

**Акционерное общество
«Научно-исследовательский и проектный институт гражданского
строительства, благоустройства и городского дизайна «Моспроект-3»
АО «Моспроект-3»**



**Г Р У П П А К О М П А Н И Й
МОСПРОЕКТ-3**

Свидетельство № СРО-П-132-01022010 от 24.06.2019г.

Заказчик – Государственная компания «Российские автомобильные дороги»

***Строительство скоростной автомобильной дороги Казань –
Екатеринбург на участке Дюртюли – Ачит***

**этап 1.1 км 0 – км 90
Республика Башкортостан**

ПРОЕКТ МЕЖЕВАНИЯ ТЕРРИТОРИИ

**Материалы по обоснованию проекта межевания территории
Раздел 4. Материалы по обоснованию проекта межевания
территории. Пояснительная записка**

Том 2.4.20

**Часть 20. Материалы по обоснованию проекта межевания
территории. Приложения
Кадастровые выписки (кад.квартал 02:17:000000)**

8841-21-1.1-ПМТ- ПММО2.4.20

Акционерное общество
«Научно-исследовательский и проектный институт гражданского
строительства, благоустройства и городского дизайна «Моспроект-3»
АО «Моспроект-3»

*Строительство скоростной автомобильной дороги Казань –
Екатеринбург на участке Дюртюли – Ачит*
этап 1.1 км 0 – км 90
Республика Башкортостан

ПРОЕКТ МЕЖЕВАНИЯ ТЕРРИТОРИИ

Материалы по обоснованию проекта межевания территории
Раздел 4. Материалы по обоснованию проекта межевания
территории. Пояснительная записка

Том 2.4.20

Часть 20. Материалы по обоснованию проекта межевания
территории. Приложения
Кадастровые выписки (кад.квартал 02:17:000000)

8841-21-1.1-ПМТ- ПММО2.4.20

Руководитель Дирекции
по проектированию №2

Комплексный главный
инженер проекта



Т.И. Гушляк

А.В. Федосеев

2021

Согласовано			
Взам. инв. №			
Подпись и дата			
Инв. № подл.			



**СТРОИТЕЛЬСТВО СКОРОСТНОЙ АВТОМОБИЛЬНОЙ ДОРОГИ
КАЗАНЬ – ЕКАТЕРИНБУРГ НА УЧАСТКЕ ДЮРТЮЛИ – АЧИТ**

**Строительство скоростной автомобильной дороги Казань –
Екатеринбург на участке Дюртюли – Ачит
этап 1.1 км 0 – км 90
Республика Башкортостан**

**Проект межевания территории
Материалы по обоснованию проекта межевания территории
Раздел 4. Материалы по обоснованию проекта межевания
территории. Пояснительная записка**

Том 2.4.20

**Часть 20. Материалы по обоснованию проекта межевания территории.
Приложения
Кадастровые выписки (кад.квартал 02:17:000000)**

8841-21-1.1-ПМТ- ПММО2.4.20

Генеральный директор

Комплексный ГИП



Ю.А. Орленко

О.Н. Андреева

**Санкт-Петербург
2021**



ИНН 7710946388 КПП 770901001 ОГРН 1137746777871
Россия, 127006, г. Москва, Страстной бульвар, д. 9, эт. 3 пом. XV ком. 7
Тел.: +7 (495) 775-99-20, post@avtodor-eng.ru, www.avtodor-eng.ru

ПРОЕКТ МЕЖЕВАНИЯ ТЕРРИТОРИИ ЛИНЕЙНОГО ОБЪЕКТА

«Строительство скоростной автомобильной дороги Казань – Екатеринбург на участке Дюртили – Ачит», этап 1.1. км 0 – км 90, Республика Башкортостан»

**Материалы по обоснованию проекта межевания территории
Раздел 4. Материалы по обоснованию проекта межевания территории.
Пояснительная записка**

Том 2.4.20

**Часть 20. Материалы по обоснованию проекта межевания территории.
Приложения
Кадастровые выписки (кад.квартал 02:17:000000)**

8841-21-1.1-ПМТ- ПММО2.4.20

Генеральный директор

Начальник управления
территориального планирования




К.В. Могильный

Е.Ю. Погоньева

Москва 2021

СОСТАВ АВТОРСКОГО КОЛЛЕКТИВА
ПРОЕКТА МЕЖЕВАНИЯ ТЕРРИТОРИИ ЛИНЕЙНОГО ОБЪЕКТА
«Строительство скоростной автомобильной дороги Казань – Екатеринбург на участке
Дюртюли – Ачит», этап 1.1 км 0 – км 90, Республика Башкортостан»

Начальник управления
территориального планирования



(подпись)

Погоньева Е.Ю.


Начальник отдела
территориального планирования



(подпись)

Рачкова Е.С.


Главный специалист отдела
территориального планирования



(подпись)

Копейкина О.М.

Главный специалист отдела подготовки
исходно-разрешительной документации



(подпись)

Минубаева Ю.Р.


Ведущий специалист отдела
территориального планирования



(подпись)

Жарикова М.С.

Специалист отдела подготовки
исходно-разрешительной документации



(подпись)

Янин Т.С.

СОДЕРЖАНИЕ

1. Состав документации по планировке территории (лист 1 – лист 14).....	7
2. Выписка из Единого государственного реестра недвижимости об объекте недвижимости на земельный участок с кадастровым номером 02:17:000000:46.....	21
3. Выписка из Единого государственного реестра недвижимости об объекте недвижимости на земельный участок с кадастровым номером 02:17:000000:148.....	118
4. Выписка из Единого государственного реестра недвижимости об объекте недвижимости на земельный участок с кадастровым номером 02:17:000000:206.....	154
5. Выписка из Единого государственного реестра недвижимости об объекте недвижимости на земельный участок с кадастровым номером 02:17:000000:1367.....	423
6. Выписка из Единого государственного реестра недвижимости об объекте недвижимости на земельный участок с кадастровым номером 02:17:000000:1510.....	440
7. Выписка из Единого государственного реестра недвижимости об объекте недвижимости на земельный участок с кадастровым номером 02:17:000000:1554.....	446

Строительство скоростной автомобильной дороги Казань – Екатеринбург на участке Дюртюли – Ачит

Номер тома	Обозначение	Наименование	Примечание
Строительство скоростной автомобильной дороги Казань – Екатеринбург на участке Дюртюли – Ачит», этап 1.1 км 0 – км 90, Республика Башкортостан			
Проект планировки территории			
1. Основная часть проекта планировки территории			
Раздел 1. «Проект планировки территории. Графическая часть»			
Том 1.1.1	8841-21-1.1-ППТ-ППОЧ1.1.1	Часть 1. Чертежи красных линий. Муниципальный район Дюртюлинский район	АО «Петербургские дороги»
Том 1.1.2	8841-21-1.1-ППТ-ППОЧ1.1.2	Часть 2. Чертежи красных линий. Муниципальный район Бураевский район	АО «Петербургские дороги»
Том 1.1.3	8841-21-1.1-ППТ-ППОЧ1.1.3	Часть 3. Чертежи границ зон планируемого размещения линейных объектов, совмещенный с чертежом границ зон планируемого размещения линейных объектов, подлежащих реконструкции в связи с изменением их местоположения (автомобильных дорог). Муниципальный район Дюртюлинский район	АО «Петербургские дороги»
Том 1.1.4	8841-21-1.1-ППТ-ППОЧ1.1.4	Часть 4. Чертежи границ зон планируемого размещения линейных объектов, совмещенный с чертежом границ зон планируемого размещения линейных объектов, подлежащих реконструкции в связи с изменением их местоположения (автомобильных дорог). Муниципальный район Бураевский район	АО «Петербургские дороги»
Том 1.1.5	8841-21-1.1-ППТ-ППОЧ1.1.5	Часть 5. Чертежи границ зон планируемого размещения линейных объектов, подлежащих реконструкции в связи с изменением их местоположения (инженерных сетей и сооружений). Муниципальный район Дюртюлинский район	АО «Петербургские дороги»
Том 1.1.6	8841-21-1.1-ППТ-ППОЧ1.1.6	Часть 6. Чертежи границ зон планируемого размещения линейных объектов, подлежащих реконструкции в связи с изменением их местоположения (инженерных сетей и сооружений). Муниципальный район Бураевский район	АО «Петербургские дороги»

Согласовано

Взам. инв. №

Подпись и дата

Инв. № подл.

8841-21-1.1-СП

Изм.	Кол.уч.	Лист	№док.	Подпись	Дата
Разработал		Кудрявцева			10.21
Н.Контр.		Кузнецов			10.21
КГИП		Андреева			10.21

Состав документации
по планировке территории

Стадия	Лист	Листов
ДПТ	1	14



**Строительство скоростной автомобильной дороги Казань –
Екатеринбург на участке Дюряули – Ачит**

Раздел 2. «Положение о размещении линейных объектов»

Том 1.2.1	8841-21-1.1-ППТ- ППОЧ1.2.1	Часть 1. Положение о размещении линейных объектов	АО «Петербургские дороги»
-----------	-------------------------------	--	---------------------------------

2. Материалы по обоснованию проекта планировки территории

**Раздел 3. «Материалы по обоснованию проекта планировки территории.
Графическая часть»**

Том 2.3.1	8841-21-1.1-ППТ- ППМО2.3.1	Часть 1. Схема расположения элементов планировочной структуры. Схема использования территории в период подготовки проекта планировки территории. Муниципальный район Дюряулинский район	АО «Петербургские дороги»
Том 2.3.2	8841-21-1.1-ППТ- ППМО2.3.2	Часть 2. Схема расположения элементов планировочной структуры. Схема использования территории в период подготовки проекта планировки территории. Муниципальный район Бураевский район	АО «Петербургские дороги»
Том 2.3.3	8841-21-1.1-ППТ- ППМО2.3.3	Часть 3. Схема организации улично-дорожной сети и движения транспорта. Муниципальный район Дюряулинский район	АО «Петербургские дороги»
Том 2.3.4	8841-21-1.1-ППТ- ППМО2.3.4	Часть 4. Схема организации улично-дорожной сети и движения транспорта. Муниципальный район Бураевский район	АО «Петербургские дороги»
Том 2.3.5	8841-21-1.1-ППТ- ППМО2.3.5	Часть 5. Схема вертикальной планировки территории. Схема инженерной подготовки и инженерной защиты территории. Муниципальный район Дюряулинский район	АО «Петербургские дороги»
Том 2.3.6	8841-21-1.1-ППТ- ППМО2.3.6	Часть 6. Схема вертикальной планировки территории. Схема инженерной подготовки и инженерной защиты территории. Муниципальный район Бураевский район	АО «Петербургские дороги»
Том 2.3.7	8841-21-1.1-ППТ- ППМО2.3.7	Часть 7. Схема границ зон с особыми условиями использования территорий, особо охраняемых природных территорий, лесничеств, границ территорий объектов культурного наследия. Схема границ территорий, подверженных риску возникновения чрезвычайных ситуаций природного и техногенного характера (пожар, взрыв, химическое, радиоактивное заражение, затопление, подтопление, оползень, карсты, эрозия и т.д. Муниципальный район Дюряулинский район	АО «Петербургские дороги»

Инов. № подл.	Подпись и дата	Взам. инв. №

Изм.	Кол.уч.	Лист	№ док.	Подпись	Дата

8841-21-1.1-СП

Лист

2

**Строительство скоростной автомобильной дороги Казань –
Екатеринбург на участке Дюртюли – Ачит**

Том 2.3.8	8841-21-1.1-ППТ- ППМО2.3.8	Часть 8. Схема границ зон с особыми условиями использования территорий, особо охраняемых природных территорий, лесничеств, границ территорий объектов культурного наследия. Схема границ территорий, подверженных риску возникновения чрезвычайных ситуаций природного и техногенного характера (пожар, взрыв, химическое, радиоактивное заражение, затопление, подтопление, оползень, карсты, эрозия и т.д. Муниципальный район Бураевский район	АО «Петербургские дороги»
Том 2.3.9	8841-21-1.1-ППТ- ППМО2.3.9	Часть 9. Схема конструктивных и планировочных решений. Муниципальный район Дюртюлинский район	АО «Петербургские дороги»
Том 2.3.10	8841-21-1.1-ППТ- ППМО2.3.10	Часть 10. Схема конструктивных и планировочных решений. Муниципальный район Бураевский район	АО «Петербургские дороги»

**Раздел 4. «Материалы по обоснованию проекта планировки территории.
Пояснительная записка»**

Том 2.4.1	8841-21-1.1-ППТ- ППМО2.4.1	Часть 1. Пояснительная записка	АО «Петербургские дороги»
-----------	-------------------------------	---------------------------------------	------------------------------

Проект межевания территории

1. Основная часть проекта межевания территории

Раздел 1. «Проект межевания территории. Графическая часть»

Том 1.1.1	8841-21-1.1-ПМТ- ПМОЧ1.1.1	Часть 1. Проект межевания территории. Графическая часть. Сельское поселение Такарликовский сельсовет муниципального района Дюртюлинского района	АО «Петербургские дороги»/ ООО «Автомобиль-Инжиниринг»
Том 1.1.2	8841-21-1.1-ПМТ- ПМОЧ1.1.2	Часть 2. Проект межевания территории. Графическая часть. Сельское поселение Таймурзинский сельсовет муниципального района Дюртюлинского района	АО «Петербургские дороги»/ ООО «Автомобиль-Инжиниринг»
Том 1.1.3	8841-21-1.1-ПМТ- ПМОЧ1.1.3	Часть 3. Проект межевания территории. Графическая часть. Сельское поселение Суккуловский сельсовет муниципального района Дюртюлинского района	АО «Петербургские дороги»/ ООО «Автомобиль-Инжиниринг»
Том 1.1.4	8841-21-1.1-ПМТ- ПМОЧ1.1.4	Часть 4. Проект межевания территории. Графическая часть. Сельское поселение Учпилинский сельсовет муниципального района Дюртюлинского района	АО «Петербургские дороги»/ ООО «Автомобиль-Инжиниринг»
Том 1.1.5	8841-21-1.1-ПМТ- ПМОЧ1.1.5	Часть 5. Проект межевания территории. Графическая часть. Сельское поселение Староянтузовский сельсовет муниципального района Дюртюлинского района	АО «Петербургские дороги»/ ООО «Автомобиль-Инжиниринг»

Изм.	Кол.уч.	Лист	№ док.	Подпись	Дата

8841-21-1.1-СП

Лист

3

**Строительство скоростной автомобильной дороги Казань –
Екатеринбург на участке Дюртюли – Ачит**

Том 1.1.6	8841-21-1.1-ПМТ-ПМОЧ1.1.6	Часть 6. Проект межевания территории. Графическая часть. Сельское поселение Вострецовский сельсовет муниципального района Бураевского района	АО «Петербургские дороги»/ ООО «Автодор-Инжиниринг»
Том 1.1.7	8841-21-1.1-ПМТ-ПМОЧ1.1.7	Часть 7. Проект межевания территории. Графическая часть. Сельское поселение Бардаковский сельсовет муниципального района Бураевского района	АО «Петербургские дороги»/ ООО «Автодор-Инжиниринг»
Том 1.1.8	8841-21-1.1-ПМТ-ПМОЧ1.1.8	Часть 8. Проект межевания территории. Графическая часть. Сельское поселение Каинлыковский сельсовет муниципального района Бураевского района	АО «Петербургские дороги»/ ООО «Автодор-Инжиниринг»
Том 1.1.9	8841-21-1.1-ПМТ-ПМОЧ1.1.9	Часть 9. Проект межевания территории. Графическая часть. Сельское поселение Кушманаковский сельсовет муниципального района Бураевского района	АО «Петербургские дороги»/ ООО «Автодор-Инжиниринг»
Том 1.1.10	8841-21-1.1-ПМТ-ПМОЧ1.1.10	Часть 10. Проект межевания территории. Графическая часть. Сельское поселение Бураевский сельсовет муниципального района Бураевского района	АО «Петербургские дороги»/ ООО «Автодор-Инжиниринг»
Том 1.1.11	8841-21-1.1-ПМТ-ПМОЧ1.1.11	Часть 11. Проект межевания территории. Графическая часть. Сельское поселение Кузбаевский сельсовет муниципального района Бураевского района	АО «Петербургские дороги»/ ООО «Автодор-Инжиниринг»
Том 1.1.12	8841-21-1.1-ПМТ-ПМОЧ1.1.12	Часть 12. Проект межевания территории. Графическая часть. Сельское поселение Ваньшевский сельсовет муниципального района Бураевского района	АО «Петербургские дороги»/ ООО «Автодор-Инжиниринг»
Том 1.1.13	8841-21-1.1-ПМТ-ПМОЧ1.1.13	Часть 13. Проект межевания территории. Графическая часть. Сельское поселение Тепляковский сельсовет муниципального района Бураевского района	АО «Петербургские дороги»/ ООО «Автодор-Инжиниринг»
Раздел 2. «Проект межевания территории. Текстовая часть»			
Том 1.2.1	8841-21-1.1-ПМТ-ПМОЧ1.2.1	Часть 1. Проект межевания территории. Текстовая часть	АО «Петербургские дороги»/ ООО «Автодор-Инжиниринг»
Том 1.2.2	8841-21-1.1-ПМТ-ПМОЧ1.2.2.	Часть 2. Проект межевания территории. Текстовая часть	АО «Петербургские дороги»/ ООО «Автодор-Инжиниринг»

Инов. № подл.	Подпись и дата	Взам. инв. №

Изм.	Кол.уч.	Лист	№ док.	Подпись	Дата

8841-21-1.1-СП

Лист

4

**Строительство скоростной автомобильной дороги Казань –
Екатеринбург на участке Дюртюли – Ачит**

2. Материалы по обоснованию проекта межевания территории

**Раздел 3. «Материалы по обоснованию проекта межевания территории.
Графическая часть»**

Том 2.3.1	8841-21-1.1-ПМТ-ПММО.2.3.1	Часть 1. Материалы по обоснованию проекта межевания территории. Графическая часть. Сельское поселение Такарликовский сельсовет муниципального района Дюртюлинского района	АО «Петербургские дороги»/ ООО «Автодор-Инжиниринг»
Том 2.3.2	8841-21-1.1-ПМТ-ПММО.2.3.2	Часть 2. Материалы по обоснованию проекта межевания территории. Графическая часть. Сельское поселение Таймурзинский сельсовет муниципального района Дюртюлинского района	АО «Петербургские дороги»/ ООО «Автодор-Инжиниринг»
Том 2.3.3	8841-21-1.1-ПМТ-ПММО.2.3.3	Часть 3. Материалы по обоснованию проекта межевания территории. Графическая часть. Сельское поселение Суккуловский сельсовет муниципального района Дюртюлинского района	АО «Петербургские дороги»/ ООО «Автодор-Инжиниринг»
Том 2.3.4	8841-21-1.1-ПМТ-ПММО.2.3.4	Часть 4. Материалы по обоснованию проекта межевания территории. Графическая часть. Сельское поселение Учпилинский сельсовет муниципального района Дюртюлинского района	АО «Петербургские дороги»/ ООО «Автодор-Инжиниринг»
Том 2.3.5	8841-21-1.1-ПМТ-ПММО.2.3.5	Часть 5. Материалы по обоснованию проекта межевания территории. Графическая часть. Сельское поселение Староянтузовский сельсовет муниципального района Дюртюлинского района	АО «Петербургские дороги»/ ООО «Автодор-Инжиниринг»
Том 2.3.6	8841-21-1.1-ПМТ-ПММО.2.3.6	Часть 6. Материалы по обоснованию проекта межевания территории. Графическая часть. Сельское поселение Вострецовский сельсовет муниципального района Бураевского района	АО «Петербургские дороги»/ ООО «Автодор-Инжиниринг»
Том 2.3.7	8841-21-1.1-ПМТ-ПММО.2.3.7	Часть 7. Материалы по обоснованию проекта межевания территории. Графическая часть. Сельское поселение Бардаковский сельсовет муниципального района Бураевского района	АО «Петербургские дороги»/ ООО «Автодор-Инжиниринг»
Том 2.3.8	8841-21-1.1-ПМТ-ПММО.2.3.8	Часть 8. Материалы по обоснованию проекта межевания территории. Графическая часть. Сельское поселение Каинлыковский сельсовет муниципального района Бураевского района	АО «Петербургские дороги»/ ООО «Автодор-Инжиниринг»
Том 2.3.9	8841-21-1.1-ПМТ-ПММО.2.3.9	Часть 9. Материалы по обоснованию проекта межевания территории. Графическая часть. Сельское поселение Кушманаковский сельсовет муниципального района Бураевского района	АО «Петербургские дороги»/ ООО «Автодор-Инжиниринг»

Инов. № подл.	Подпись и дата	Взам. инв. №

Изм.	Кол.уч.	Лист	№ док.	Подпись	Дата

8841-21-1.1-СП

Лист

5

**Строительство скоростной автомобильной дороги Казань –
Екатеринбург на участке Дюртюли – Ачит**

Том 2.3.10	8841-21-1.1-ПМТ-ПММО.2.3.10	Часть 10. Материалы по обоснованию проекта межевания территории. Графическая часть. Сельское поселение Бураевский сельсовет муниципального района Бураевского района	АО «Петербургские дороги»/ ООО «Автомобиль-Инжиниринг»
Том 2.3.11	8841-21-1.1-ПМТ-ПММО.2.3.11	Часть 11. Материалы по обоснованию проекта межевания территории. Графическая часть. Сельское поселение Кузбаевский сельсовет муниципального района Бураевского района	АО «Петербургские дороги»/ ООО «Автомобиль-Инжиниринг»
Том 2.3.12	8841-21-1.1-ПМТ-ПММО.2.3.12	Часть 12. Материалы по обоснованию проекта межевания территории. Графическая часть. Сельское поселение Ваньшевский сельсовет муниципального района Бураевского района	АО «Петербургские дороги»/ ООО «Автомобиль-Инжиниринг»
Том 2.3.13	8841-21-1.1-ПМТ-ПММО.2.3.13	Часть 13. Материалы по обоснованию проекта межевания территории. Графическая часть. Сельское поселение Тепляковский сельсовет муниципального района Бураевского района	АО «Петербургские дороги»/ ООО «Автомобиль-Инжиниринг»

**Раздел 4. «Материалы по обоснованию проекта межевания территории.
Пояснительная записка»**

Том 2.4.1	8841-21-1.1-ПМТ-ПММО.2.4.1	Часть 1. Материалы по обоснованию проекта межевания территории. Пояснительная записка.	АО «Петербургские дороги»/ ООО «Автомобиль-Инжиниринг»
Том 2.4.2	8841-21-1.1-ПМТ-ПММО.2.4.2	Часть 2. Материалы по обоснованию проекта межевания территории. Приложения (письма, приказы, распоряжения, иные материалы).	АО «Петербургские дороги»/ ООО «Автомобиль-Инжиниринг»
Том 2.4.3	8841-21-1.1-ПМТ-ПММО.2.4.3	Часть 3. Материалы по обоснованию проекта межевания территории. Приложения. (письма, приказы, распоряжения, иные материалы)	АО «Петербургские дороги»/ ООО «Автомобиль-Инжиниринг»
Том 2.4.4	8841-21-1.1-ПМТ-ПММО.2.4.4	Часть 4. Материалы по обоснованию проекта межевания территории. Приложения. (письма, приказы, распоряжения, иные материалы)	АО «Петербургские дороги»/ ООО «Автомобиль-Инжиниринг»

Материалы на электронном носителе Том 2.4.4 – Том 2.4.41

Том 2.4.5	8841-21-1.1-ПМТ-ПММО.2.4.5	Часть 5. Материалы по обоснованию проекта межевания территории. Приложения Кадастровые выписки (кад.квартал 02:17:000000)	АО «Петербургские дороги»/ ООО «Автомобиль-Инжиниринг»
Том 2.4.6	8841-21-1.1-ПМТ-ПММО.2.4.6	Часть 6. Материалы по обоснованию проекта межевания территории. Приложения Кадастровые выписки (кад.квартал 02:17:000000)	АО «Петербургские дороги»/ ООО «Автомобиль-Инжиниринг»

Изм.	Кол.уч.	Лист	№ док.	Подпись	Дата

8841-21-1.1-СП

Лист

6

**Строительство скоростной автомобильной дороги Казань –
Екатеринбург на участке Дюряули – Ачит**

			Инжиниринг»
Том 2.4.7	8841-21-1.1-ПМТ-ПММО2.4.7	Часть 7. Материалы по обоснованию проекта межевания территории. Приложения Кадастровые выписки (кад.квартал 02:17:000000)	АО «Петербургские дороги»/ ООО «Автодор-Инжиниринг»
Том 2.4.8	8841-21-1.1-ПМТ-ПММО2.4.8	Часть 8. Материалы по обоснованию проекта межевания территории. Приложения Кадастровые выписки (кад.квартал 02:17:000000)	АО «Петербургские дороги»/ ООО «Автодор-Инжиниринг»
Том 2.4.9	8841-21-1.1-ПМТ-ПММО2.4.9	Часть 9. Материалы по обоснованию проекта межевания территории. Приложения (кад.квартал 02:17:000000)	АО «Петербургские дороги»/ ООО «Автодор-Инжиниринг»
Том 2.4.10	8841-21-1.1-ПМТ-ПММО2.4.10	Часть 10. Материалы по обоснованию проекта межевания территории. Приложения (кад.квартал 02:17:000000)	АО «Петербургские дороги»/ ООО «Автодор-Инжиниринг»
Том 2.4.11	8841-21-1.1-ПМТ-ПММО2.4.11	Часть 11. Материалы по обоснованию проекта межевания территории. Приложения (кад.квартал 02:17:000000)	АО «Петербургские дороги»/ ООО «Автодор-Инжиниринг»
Том 2.4.12	8841-21-1.1-ПМТ-ПММО2.4.12	Часть 12. Материалы по обоснованию проекта межевания территории. Приложения (кад.квартал 02:17:000000)	АО «Петербургские дороги»/ ООО «Автодор-Инжиниринг»
Том 2.4.13	8841-21-1.1-ПМТ-ПММО2.4.13	Часть 13. Материалы по обоснованию проекта межевания территории. Приложения (кад.квартал 02:17:000000)	АО «Петербургские дороги»/ ООО «Автодор-Инжиниринг»
Том 2.4.14	8841-21-1.1-ПМТ-ПММО2.4.14	Часть 14. Материалы по обоснованию проекта межевания территории. Приложения (кад.квартал 02:17:000000)	АО «Петербургские дороги»/ ООО «Автодор-Инжиниринг»
Том 2.4.15	8841-21-1.1-ПМТ-ПММО2.4.15	Часть 15. Материалы по обоснованию проекта межевания территории. Приложения (кад.квартал 02:17:000000)	АО «Петербургские дороги»/ ООО «Автодор-Инжиниринг»
Том 2.4.16	8841-21-1.1-ПМТ-ПММО2.4.16	Часть 16. Материалы по обоснованию проекта межевания территории. Приложения (кад.квартал 02:17:000000)	АО «Петербургские дороги»/ ООО «Автодор-Инжиниринг»
Том 2.4.17	8841-21-1.1-ПМТ-ПММО2.4.17	Часть 17. Материалы по обоснованию проекта межевания территории. Приложения (кад.квартал 02:17:000000)	АО «Петербургские дороги»/ ООО «Автодор-Инжиниринг»
Том 2.4.18	8841-21-1.1-ПМТ-ПММО2.4.18	Часть 18. Материалы по обоснованию проекта межевания территории.	АО «Петербургские

Инв. № подл.	Подпись и дата	Взам. инв. №

Изм.	Кол.уч.	Лист	№док.	Подпись	Дата	8841-21-1.1-СП	Лист
							7

**Строительство скоростной автомобильной дороги Казань –
Екатеринбург на участке Дюряули – Ачит**

		Приложения (кад.квартал 02:17:000000)	дороги»/ ООО «Автодор- Инжиниринг»
Том 2.4.19	8841-21-1.1-ПМТ- ПММО2.4.19	Часть 19. Материалы по обоснованию проекта межевания территории. Приложения (кад.квартал 02:17:000000)	АО «Петербургские дороги»/ ООО «Автодор- Инжиниринг»
Том 2.4.20	8841-21-1.1-ПМТ- ПММО2.4.20	Часть 20. Материалы по обоснованию проекта межевания территории. Приложения (кад.квартал 02:17:000000)	АО «Петербургские дороги»/ ООО «Автодор- Инжиниринг»
Том 2.4.21	8841-21-1.1-ПМТ- ПММО2.4.21	Часть 21. Материалы по обоснованию проекта межевания территории. Приложения Кадастровые выписки (кад.кварталы 02:17:020701, 02:17:020702, 02:17:020703, 02:17:020801, 02:17:020802, 02:17:030501, 02:17:040601, 02:17:040801, 02:17:050703)	АО «Петербургские дороги»/ ООО «Автодор- Инжиниринг»
Том 2.4.22	8841-21-1.1-ПМТ- ПММО2.4.22	Часть 22. Материалы по обоснованию проекта межевания территории. Приложения Кадастровые выписки (кад.кварталы 02:17:050801, 02:17:050802, 02:17:050803, 02:17:050901, 02:17:050902, 02:17:060802, 02:17:060901, 02:17:060903, 02:17:061002, 02:17:070902, 02:17:101001)	АО «Петербургские дороги»/ ООО «Автодор- Инжиниринг»
Том 2.4.23	8841-21-1.1-ПМТ- ПММО2.4.23	Часть 23. Материалы по обоснованию проекта межевания территории. Приложения Кадастровые выписки (кад.кварталы 02:17:101002, 02:17:101202, 02:17:141303, 02:17:141501, 02:17:141502, 02:17:160701)	АО «Петербургские дороги»/ ООО «Автодор- Инжиниринг»
Том 2.4.24	8841-21-1.1-ПМТ- ПММО2.4.24	Часть 24. Материалы по обоснованию проекта межевания территории. Приложения Кадастровые выписки (кад.квартал 02:22:000000)	АО «Петербургские дороги»/ ООО «Автодор- Инжиниринг»
Том 2.4.25	8841-21-1.1-ПМТ- ПММО2.4.25	Часть 25. Материалы по обоснованию проекта межевания территории. Приложения Кадастровые выписки (кад.квартал 02:22:000000)	АО «Петербургские дороги»/ ООО «Автодор- Инжиниринг»
Том 2.4.26	8841-21-1.1-ПМТ- ПММО2.4.26	Часть 26. Материалы по обоснованию проекта межевания территории. Приложения Кадастровые выписки (кад.квартал 02:22:000000)	АО «Петербургские дороги»/ ООО «Автодор- Инжиниринг»
Том 2.4.27	8841-21-1.1-ПМТ- ПММО2.4.27	Часть 27. Материалы по обоснованию проекта межевания территории. Приложения Кадастровые выписки (кад.квартал 02:22:000000)	АО «Петербургские дороги»/ ООО «Автодор- Инжиниринг»
Том 2.4.28	8841-21-1.1-ПМТ- ПММО2.4.28	Часть 28. Материалы по обоснованию проекта межевания территории. Приложения Кадастровые выписки (кад.квартал 02:22:000000)	АО «Петербургские дороги»/ ООО «Автодор- Инжиниринг»

Взам. инв. №	
Подпись и дата	
Инв. № подл.	

Изм.	Кол.уч.	Лист	№док.	Подпись	Дата

8841-21-1.1-СП

Лист

8

**Строительство скоростной автомобильной дороги Казань –
Екатеринбург на участке Дюртюли – Ачит**

Том 2.4.29	8841-21-1.1-ПМТ-ПММО2.4.29	Часть 29. Материалы по обоснованию проекта межевания территории. Приложения Кадастровые выписки (кад.квартал 02:22:000000)	АО «Петербургские дороги»/ ООО «Автодор-Инжиниринг»
Том 2.4.30	8841-21-1.1-ПМТ-ПММО2.4.30	Часть 30. Материалы по обоснованию проекта межевания территории. Приложения Кадастровые выписки (кад.квартал 02:22:000000)	АО «Петербургские дороги»/ ООО «Автодор-Инжиниринг»
Том 2.4.31	8841-21-1.1-ПМТ-ПММО2.4.31	Часть 31. Материалы по обоснованию проекта межевания территории. Приложения Кадастровые выписки (кад.квартал 02:22:000000)	АО «Петербургские дороги»/ ООО «Автодор-Инжиниринг»
Том 2.4.32	8841-21-1.1-ПМТ-ПММО2.4.32	Часть 32. Материалы по обоснованию проекта межевания территории. Приложения Кадастровые выписки (кад.квартал 02:22:000000)	АО «Петербургские дороги»/ ООО «Автодор-Инжиниринг»
Том 2.4.33	8841-21-1.1-ПМТ-ПММО2.4.33	Часть 33. Материалы по обоснованию проекта межевания территории. Приложения Кадастровые выписки (кад.квартал 02:22:000000)	АО «Петербургские дороги»/ ООО «Автодор-Инжиниринг»
Том 2.4.34	8841-21-1.1-ПМТ-ПММО2.4.34	Часть 34. Материалы по обоснованию проекта межевания территории. Приложения Кадастровые выписки (кад.квартал 02:22:000000)	АО «Петербургские дороги»/ ООО «Автодор-Инжиниринг»
Том 2.4.35	8841-21-1.1-ПМТ-ПММО2.4.35	Часть 35. Материалы по обоснованию проекта межевания территории. Приложения Кадастровые выписки (кад.квартал 02:22:000000)	АО «Петербургские дороги»/ ООО «Автодор-Инжиниринг»
Том 2.4.36	8841-21-1.1-ПМТ-ПММО2.4.36	Часть 36. Материалы по обоснованию проекта межевания территории. Приложения Кадастровые выписки (кад.квартал 02:22:000000)	АО «Петербургские дороги»/ ООО «Автодор-Инжиниринг»
Том 2.4.37	8841-21-1.1-ПМТ-ПММО2.4.37	Часть 37. Материалы по обоснованию проекта межевания территории. Приложения Кадастровые выписки (кад.кварталы 02:22:010201, 02:22:020603, 02:22:050504, 02:22:070101, 02:22:090801)	АО «Петербургские дороги»/ ООО «Автодор-Инжиниринг»
Том 2.4.38	8841-21-1.1-ПМТ-ПММО2.4.38	Часть 38. Материалы по обоснованию проекта межевания территории. Приложения Кадастровые выписки (кад.кварталы 02:22:090901, 02:22:140101, 02:22:140201, 02:22:140402, 02:22:150201, 02:22:150301, 02:22:150401, 02:22:150502, 02:22:150601, 02:22:150802, 02:22:151602)	АО «Петербургские дороги»/ ООО «Автодор-Инжиниринг»
Том 2.4.39	8841-21-1.1-ПМТ-ПММО2.4.39	Часть 39. Материалы по обоснованию проекта межевания территории. Приложения Кадастровые выписки	АО «Петербургские дороги»/ ООО «Автодор-

Инв. № подл.	Подпись и дата	Взам. инв. №

Изм.	Кол.уч.	Лист	№док.	Подпись	Дата

8841-21-1.1-СП

Лист

9

**Строительство скоростной автомобильной дороги Казань –
Екатеринбург на участке Дюряули – Ачит**

		(кад.квартал 02:22:000000)	Инжиниринг»
Том 2.4.40	8841-21-1.1-ПМТ-ПММО2.4.40	Часть 407. Материалы по обоснованию проекта межевания территории. Приложения Кадастровые выписки (кад.кварталы 02:70:000000, 02:70:013101)	АО «Петербургские дороги»/ ООО «Автодор-Инжиниринг»
Том 2.4.41	8841-21-1.1-ПМТ-ПММО2.4.41	Часть 41. Материалы по обоснованию проекта межевания территории. Приложения Кадастровые выписки (кад.кварталы 02:00:000000, 02:13:000000, 02:17:000000, 02:22:000000, 02:70:000000)	АО «Петербургские дороги»/ ООО «Автодор-Инжиниринг»

Раздел 5. «Схема резервирования земель»

Том 2.5.1	8841-21-1.1-ПМТ-ПМСР2.5.1	Часть 1. Схема резервирования земель. М 1:2000	АО «Петербургские дороги»/ ООО «Автодор-Инжиниринг»
Том 2.5.2	8841-21-1.1-ПМТ-ПМСР2.5.2	Часть 2. Схема резервирования земель. М 1:2000	АО «Петербургские дороги»/ ООО «Автодор-Инжиниринг»
Том 2.5.3	8841-21-1.1-ПМТ-ПМСР2.5.3	Часть 3. Схема резервирования земель. М 1:2000	АО «Петербургские дороги»/ ООО «Автодор-Инжиниринг»
Том 2.5.4	8841-21-1.1-ПМТ-ПМСР2.5.4	Часть 4. Схема резервирования земель. М 1:2000	АО «Петербургские дороги»/ ООО «Автодор-Инжиниринг»
Том 2.5.5	8841-21-1.1-ПМТ-ПМСР2.5.5	Часть 5. Схема резервирования земель. М 1:2000	АО «Петербургские дороги»/ ООО «Автодор-Инжиниринг»

Приложения

Приложение 1. Инженерно-геодезические изыскания.

Том 1.1	8841-21-2-ДПТ-ИГДИ1.1	Книга 1. Технический отчет по результатам инженерно-геодезических изысканий. Пояснительная записка. Текстовые приложения	ООО «Гипростроймост-Геотех»
Том 1.2	8841-21-2-ДПТ-ИГДИ1.2	Книга 2. Технический отчет по результатам инженерно-геодезических изысканий. Текстовые приложения	ООО «Гипростроймост-Геотех»
Том 1.3	8841-21-2-ДПТ-ИГДИ1.3	Книга 3. Технический отчет по результатам инженерно-геодезических изысканий. Программа инженерно-геодезических изысканий	ООО «Гипростроймост-Геотех»
Том 1.4	8841-21-2-ДПТ-ИГДИ1.4	Книга 4. Технический отчет по результатам инженерно-геодезических изысканий. Графические приложения	ООО «Гипростроймост-Геотех»

Изм.	Кол.уч.	Лист	№ док.	Подпись	Дата

8841-21-1.1-СП

Лист

10

**Строительство скоростной автомобильной дороги Казань –
Екатеринбург на участке Дюртюли – Ачит**

Том 1.5	8841-21-2-ДПТ-ИГДИ1.5	Книга 5. Технический отчет по результатам инженерно-геодезических изысканий. Графические приложения	ООО «Гипростроймост-Геотех»
Том 1.6	8841-21-2-ДПТ-ИГДИ1.6	Книга 6. Технический отчет по результатам инженерно-геодезических изысканий. Графические приложения	ООО «Гипростроймост-Геотех»
Приложение 2. Инженерно-геологические изыскания			
Том 2.1	8841-21-2-ДПТ-ИГЛИ2.1	Книга 1. Технический отчет по результатам инженерно-геологических изысканий. Пояснительная записка	ООО «Гипростроймост-Геотех»
Том 2.2	8841-21-2-ДПТ-ИГЛИ2.2	Книга 2. Технический отчет по результатам инженерно-геологических изысканий. Текстовые приложения	ООО «Гипростроймост-Геотех»
Том 2.3	8841-21-2-ДПТ-ИГЛИ2.3	Книга 3. Технический отчет по результатам инженерно-геологических изысканий. Текстовые приложения	ООО «Гипростроймост-Геотех»
Том 2.4	8841-21-2-ДПТ-ИГЛИ2.4	Книга 4. Технический отчет по результатам инженерно-геологических изысканий. Текстовые приложения	ООО «Гипростроймост-Геотех»
Том 2.5	8841-21-2-ДПТ-ИГЛИ2.5	Книга 5. Технический отчет по результатам инженерно-геологических изысканий. Текстовые приложения	ООО «Гипростроймост-Геотех»
Том 2.6	8841-21-2-ДПТ-ИГЛИ2.6	Книга 6. Технический отчет по результатам инженерно-геологических изысканий. Текстовые приложения	ООО «Гипростроймост-Геотех»
Том 2.7	8841-21-2-ДПТ-ИГЛИ2.7	Книга 7. Технический отчет по результатам инженерно-геологических изысканий. Текстовые приложения	ООО «Гипростроймост-Геотех»
Том 2.8	8841-21-2-ДПТ-ИГЛИ2.8	Книга 8. Технический отчет по результатам инженерно-геологических изысканий. Текстовые приложения	ООО «Гипростроймост-Геотех»
Том 2.9	8841-21-2-ДПТ-ИГЛИ2.9	Книга 9. Технический отчет по результатам инженерно-геологических изысканий. Графические приложения	ООО «Гипростроймост-Геотех»
Том 2.10	8841-21-2-ДПТ-ИГЛИ2.10	Книга 10. Технический отчет по результатам инженерно-геологических изысканий. Графические приложения	ООО «Гипростроймост-Геотех»
Том 2.11	8841-21-2-ДПТ-ИГЛИ2.11	Книга 11. Технический отчет по результатам инженерно-геологических изысканий. Графические приложения	ООО «Гипростроймост-Геотех»
Том 2.12	8841-21-2-ДПТ-ИГЛИ2.12	Книга 12. Технический отчет по результатам инженерно-геологических изысканий. Графические приложения	ООО «Гипростроймост-Геотех»
Том 2.13	8841-21-2-ДПТ-ИГЛИ2.13	Книга 13. Технический отчет по результатам инженерно-геологических изысканий. Графические приложения	ООО «Гипростроймост-Геотех»
Том 2.14	8841-21-2-ДПТ-	Книга 14. Карстологические исследования.	ООО «ПКиБЗ»

Взам. инв. №	
Подпись и дата	
Инв. № подл.	

Изм.	Кол.уч.	Лист	№ док.	Подпись	Дата

8841-21-1.1-СП

Лист

11

**Строительство скоростной автомобильной дороги Казань –
Екатеринбург на участке Дюрьяли – Ачит**

	ИГЛИ2.14	Текстовая часть. Текстовые приложения	
Том 2.15	8841-21-2-ДПТ-ИГЛИ2.15	Книга 15. Карстологические исследования. Графическая часть	ООО «ПКБЗ»
Приложение 3. Инженерно-гидрометеорологические изыскания.			
Том 3.1	8841-21-2-ДПТ-ИГМИ3.1	Книга 1. Технический отчет по результатам инженерно-гидрометеорологических изысканий. Пояснительная записка. Текстовые приложения	ООО «Гипростроймост-Геотех»
Том 3.2	8841-21-2-ДПТ-ИГМИ3.2	Книга 2. Технический отчет по результатам инженерно-гидрометеорологических изысканий. Текстовые приложения	ООО «Гипростроймост-Геотех»
Том 3.3	8841-21-2-ДПТ-ИГМИ3.3	Книга 3. Технический отчет по результатам инженерно-гидрометеорологических изысканий. Графические приложения	ООО «Гипростроймост-Геотех»
Приложение 4. Инженерно-экологические изыскания.			
Том 4.1	8841-21-2-ДПТ-ИЭИ4.1	Книга 1. Инженерно-экологические изыскания. Пояснительная записка	ООО «Гипростроймост-Геотех»
Том 4.2	8841-21-2-ДПТ-ИЭИ4.2	Книга 2. Инженерно-экологические изыскания. Текстовые приложения А, Б, В, Г, Д, Е	ООО «Гипростроймост-Геотех»
Том 4.3	8841-21-2-ДПТ-ИЭИ4.3	Книга 3. Инженерно-экологические изыскания. Текстовые приложения Ж, И, К. Графические приложения	ООО «Гипростроймост-Геотех»
Приложение 5. Материалы, обосновывающие разработку документации по планировке территории			
Том 5.1.1	8841-21-1.1-ДПТ-ОТР5.1.1	Книга 1. Обоснование выбора варианта трассы. Схемы предполагаемых вариантов прохождения трассы	АО «Институт Гипростроймост – Санкт-Петербург»
Том 5.1.2	8841-21-1.1-ДПТ-ОТР5.1.2	Книга 2. Обоснование основных технических решений по автомобильной дороге. Участок №1 ПК0 - ПК417	АО «Гипростроймост – Санкт-Петербург»
Том 5.1.3	8841-21-1.1-ДПТ-ОТР5.1.3	Книга 3. Обоснование основных технических решений по автомобильной дороге. Участок №2 ПК417 - ПК901	АО «Петербургские дороги»
Том 5.1.4	8841-21-1.1-ДПТ-ОТР5.1.4	Книга 4. Обоснование основных технических решений по пересечениям и примыканиям. Участок №1 ПК0 - ПК417	АО «Институт Гипростроймост – Санкт-Петербург»
Том 5.1.5	8841-21-1.1-ДПТ-ОТР5.1.5	Книга 5. Обоснование основных технических решений по пересечениям и примыканиям. Участок №2 ПК417 - ПК901	АО «Петербургские дороги»
Том 5.1.6	8841-21-1.1-ДПТ-ОТР5.1.6	Книга 6. Обоснование основных технических решений по искусственным сооружениям автомобильной дороги	АО «Гипростроймост – Санкт-Петербург»
Том 5.1.7	8841-21-1.1-ДПТ-ОТР5.1.7	Книга 7. Обоснование основных технических решений по искусственным	АО «Институт Гипростроймост – Санкт-

Инв. № подл.	Подпись и дата	Взам. инв. №	

						8841-21-1.1-СП	Лист
Изм.	Кол.уч.	Лист	№докум.	Подпись	Дата		12

**Строительство скоростной автомобильной дороги Казань –
Екатеринбург на участке Дюряули – Ачит**

		сооружениям автомобильной дороги. Мост через р. Белая	Петербург»
Том 5.1.8	8841-21-1.1-ДПТ-ОТР5.1.8	Книга 8. Обоснование основных технических решений по искусственным сооружениям переустраиваемых автомобильных дорог	АО «Институт Гипростроймост – Санкт-Петербург»
Том 5.1.9	8841-21-1.1-ДПТ-ОТР5.1.9	Книга 9. Обоснование основных технических решений АСУДД и системы платности	КСМ
Том 5.1.10	8841-21-1.1-ДПТ-ОТР5.1.10	Книга 10. Обоснование основных технических решений и мест размещения объектов дорожного сервиса, МФЗ и иных зданий, и сооружений необходимых для содержания автомобильной дороги	АО «Петербургские дороги»
Том 5.1.11	8841-21-1.1-ДПТ-ОТР5.1.11	Книга 11. Мероприятия по переустройству коммуникаций	АО «Институт Гипростроймост – Санкт-Петербург»
Том 5.1.12	8841-21-1.1-ДПТ-ОТР5.1.12	Книга 12. Обоснование основных технических решений по транспортной безопасности	ГлобоТэк
Том 5.2	8841-21-1.1-ДПТ-ГОЧС5.2.13	Книга 13. Перечень мероприятий по гражданской обороне, мероприятий по предупреждению чрезвычайных ситуаций природного и техногенного характера	ГлобоТэк
Том 5.3	8841-21-1.1-ДПТ-ООС5.3.14	Книга 14. Мероприятия по охране окружающей среды	ООО «Транспроектинжиниринг»
Том 5.4	8841-21-1.1-ДПТ-АРХ5.4.15	Книга 15. Мероприятия по обеспечению сохранности выявленных объектов культурного наследия. Выполнение археологического и историко-культурного обследования.	ООО «Гипростроймост-Геотех»
Том 5.5.1	8841-21-1.1-ДПТ-ЭКИ5.5.16	Книга 16. Экономические изыскания по выбранному варианту размещения Объекта и основных технических решений. Характеристика социально-экономического развития зоны тяготения проектируемого Объекта.	ООО «А+С Транспроект» (SIMETRA)
Том 5.5.2	8841-21-1.1-ДПТ-ЭКИ5.5.17	Книга 17. Экономические изыскания по выбранному варианту размещения Объекта и основных технических решений. Анализ существующей транспортной сети.	ООО «А+С Транспроект» (SIMETRA)
Том 5.5.3	8841-21-1.1-ДПТ-ЭКИ5.5.18	Книга 18. Экономические изыскания по выбранному варианту размещения Объекта и основных технических решений. Прогноз интенсивности движения транспортных потоков.	ООО «А+С Транспроект» (SIMETRA)
Том 6	8841-21-1.1-ДПТ-РВИ6	Приложение 6. Определение предварительного размера возмещения в	АО «Институт Гипростроймост

Инв. № подл.	Подпись и дата	Взам. инв. №

Изм.	Кол.уч.	Лист	№ док.	Подпись	Дата	8841-21-1.1-СП	Лист 13
------	---------	------	--------	---------	------	----------------	------------

**Строительство скоростной автомобильной дороги Казань –
Екатеринбург на участке Дюртюли – Ачит**

		<i>связи с изъятием для государственных нужд земельных участков и (или) иных объектов недвижимого имущества, занятием земельных участков на время проведения строительно-монтажных работ (укрупненный расчет).</i>	– Санкт-Петербург»
Том 7	8841-21-1.1-ДПТ-ССР7	<i>Приложение 7. Сводный сметный расчет стоимости строительства Автомобильной дороги на основании укрупненных нормативов цены строительства или объектов аналогов.</i>	АО «Гипростроймост – Санкт-Петербург»
Том 8	8841-21-1.1-ДПТ-УРС8	<i>Приложение 8. Укрупненный расчет стоимости эксплуатации Автомобильной дороги и предлагаемой системы взимания платы на эксплуатационной стадии реализации проекта.</i>	АО «Петербургские дороги»
Том 9	8841-21-1.1-ДПТ-ДСТУ9	<i>Приложение 9. Документы согласований, технические требования и условия</i>	АО «Петербургские дороги»

Инв. № подл.	Подпись и дата	Взам. инв. №							8841-21-1.1-СП	Лист
			Изм.	Кол.уч.	Лист	№док.	Подпись	Дата		14

Выписка из Единого государственного реестра недвижимости об объекте недвижимости

Сведения о характеристиках объекта недвижимости

На основании запроса от 14.11.2021 г., поступившего на рассмотрение 15.11.2021 г., сообщаем, что согласно записям Единого государственного реестра недвижимости:

Земельный участок			
(вид объекта недвижимости)			
Лист № ____ Раздела 1	Всего листов раздела 1 : ____	Всего разделов: ____	Всего листов выписки: ____
15.11.2021 № 99/2021/430685868			
Кадастровый номер:		02:17:000000:46(единое землепользование)	

Номер кадастрового квартала:	02:17:000000
Дата присвоения кадастрового номера:	04.06.2007
Ранее присвоенный государственный учетный номер:	данные отсутствуют
Адрес:	установлено относительно ориентира, расположенного в границах участка. Почтовый адрес ориентира: Республика Башкортостан , Бураевский-н , с/сВострецовский
Площадь:	10473892 кв. м
Кадастровая стоимость, руб.:	17805616.4
Кадастровые номера расположенных в пределах земельного участка объектов недвижимости:	данные отсутствуют
Кадастровые номера объектов недвижимости, из которых образован объект недвижимости:	данные отсутствуют
Кадастровые номера образованных объектов недвижимости:	02:17:061502:13, 02:17:000000:1137, 02:17:060901:43, 02:17:060901:39, 02:17:060903:38, 02:17:060201:607
Сведения о включении объекта недвижимости в состав предприятия как имущественного комплекса:	

Государственный регистратор		ФГИС ЕГРН
полное наименование должности	подпись	инициалы, фамилия

М.П.

Раздел 1

Выписка из Единого государственного реестра недвижимости об объекте недвижимости

Сведения о характеристиках объекта недвижимости

Земельный участок			
(вид объекта недвижимости)			
Лист № ____ Раздела 1	Всего листов раздела 1 : ____	Всего разделов: ____	Всего листов выписки: ____
15.11.2021 № 99/2021/430685868			
Кадастровый номер:		02:17:000000:46(единое землепользование)	

Категория земель:	Земли сельскохозяйственного назначения
Виды разрешенного использования:	Для сельскохозяйственной деятельности
Сведения о кадастровом инженеру:	данные отсутствуют
Сведения о лесах, водных объектах и об иных природных объектах, расположенных в пределах земельного участка:	данные отсутствуют
Сведения о том, что земельный участок полностью или частично расположен в границах зоны с особыми условиями использования территории или территории объекта культурного наследия	данные отсутствуют
Сведения о том, что земельный участок расположен в границах особой экономической зоны, территории опережающего социально-экономического развития, зоны территориального развития в Российской Федерации, игорной зоны:	данные отсутствуют
Сведения о том, что земельный участок расположен в границах особо охраняемой природной территории, охотничьих угодий, лесничеств, лесопарков:	данные отсутствуют
Сведения о результатах проведения государственного земельного надзора:	данные отсутствуют
Сведения о расположении земельного участка в границах территории, в отношении которой утвержден проект межевания территории:	данные отсутствуют

Государственный регистратор		ФГИС ЕГРН
полное наименование должности	подпись	инициалы, фамилия

М.П.

Сведения о характеристиках объекта недвижимости

Земельный участок		
(вид объекта недвижимости)		
Лист № ____ Раздела 1	Всего листов раздела 1 : ____	Всего разделов: ____
Всего листов выписки: ____		
15.11.2021 № 99/2021/430685868		
Кадастровый номер:		02:17:000000:46(единое землепользование)
Условный номер земельного участка:	данные отсутствуют	
Сведения о принятии акта и (или) заключении договора, предусматривающих предоставление в соответствии с земельным законодательством исполнительным органом государственной власти или органом местного самоуправления находящегося в государственной или муниципальной собственности земельного участка для строительства наемного дома социального использования или наемного дома коммерческого использования:	данные отсутствуют	
Сведения о том, что земельный участок или земельные участки образованы на основании решения об изъятии земельного участка и (или) расположенного на нем объекта недвижимости для государственных или муниципальных нужд:	данные отсутствуют	
Сведения о том, что земельный участок образован из земель или земельного участка, государственная собственность на которые не разграничена:	данные отсутствуют	
Сведения о наличии земельного спора о местоположении границ земельных участков:	данные отсутствуют	
Статус записи об объекте недвижимости:	Сведения об объекте недвижимости имеют статус "актуальные, ранее учтенные"	
Особые отметки:	Граница земельного участка не установлена в соответствии с требованиями земельного законодательства. Посредством данного земельного участка обеспечен доступ к земельному участку (земельным участкам) с кадастровым номером (кадастровыми номерами) 02:17:000000:1137, 02:17:000000:1229, 02:17:000000:1254, 02:17:000000:1330, 02:17:060903:28, 02:17:060903:39, 02:17:060903:40. Сведения необходимые для заполнения раздела 2 отсутствуют. Сведения необходимые для заполнения раздела 3.1 отсутствуют. Список кадастровых номеров (площадей) обособленных (условных) участков, входящих в единое землепользование: 02:17:061502:9 (313149кв.м) ,02:17:061401:7 (3927кв.м) ,02:17:061502:6 (442607кв.м) ,02:17:061401:5 (126312кв.м) ,02:17:061401:10 (49623кв.м) ,02:17:061401:9 (43331кв.м) ,02:17:060901:18 (5008043кв.м) ,02:17:061401:8 (6749кв.м) ,02:17:061402:30 (626кв.м) ,02:17:061402:2 (302825кв.м) ,02:17:061401:6 (3722кв.м) ,02:17:061502:7 (37954кв.м) ,02:17:061502:8 (24781кв.м) ,02:17:061402:20 (2454кв.м) .	
Получатель выписки:	Рачкова Елена Сергеевна	
Государственный регистратор		ФГИС ЕГРН
полное наименование должности	подпись	инициалы, фамилия

М.П.

Государственный регистратор		ФГИС ЕГРН
полное наименование должности	подпись	инициалы, фамилия

М.П.

Раздел 3


Выписка из Единого государственного реестра недвижимости об объекте недвижимости
Описание местоположения земельного участка

Земельный участок			
(вид объекта недвижимости)			
Лист № __ Раздела 3	Всего листов раздела 3 : __	Всего разделов: __	Всего листов выписки: __
15.11.2021 № 99/2021/430685868			
Кадастровый номер:		02:17:000000:46(единое землепользование)	

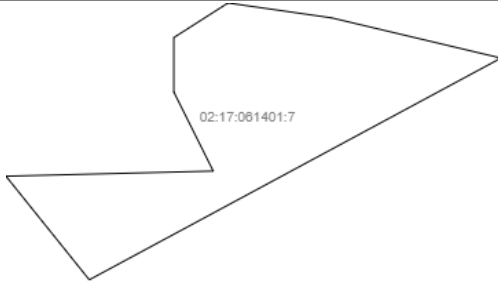
План (чертеж, схема) земельного участка			
Масштаб 1: данные отсутствуют	Условные обозначения:		

Государственный регистратор		ФГИС ЕГРН
полное наименование должности	подпись	инициалы, фамилия

М.П.


Земельный участок			
(вид объекта недвижимости)			
Лист № ____ Раздела <u>3</u>	Всего листов раздела <u>3</u> : ____	Всего разделов: ____	Всего листов выписки: ____
15.11.2021 № 99/2021/430685868			
Кадастровый номер:		02:17:000000:46(единое землепользование)	
План (чертеж, схема) земельного участка			
			
Масштаб 1: данные отсутствуют	Условные обозначения:		
Государственный регистратор		ФГИС ЕГРН	
полное наименование должности	подпись	инициалы, фамилия	

М.П.

Земельный участок			
(вид объекта недвижимости)			
Лист № ____ Раздела <u>3</u>	Всего листов раздела <u>3</u> : ____	Всего разделов: ____	Всего листов выписки: ____
15.11.2021 № 99/2021/430685868			
Кадастровый номер:		02:17:000000:46(единое землепользование)	
План (чертеж, схема) земельного участка			
			
Масштаб 1: данные отсутствуют	Условные обозначения:		
Государственный регистратор		ФГИС ЕГРН	
полное наименование должности	подпись	инициалы, фамилия	

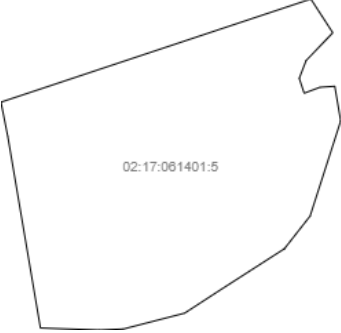
М.П.

Выписка из Единого государственного реестра недвижимости об объекте недвижимости
Описание местоположения земельного участка

Земельный участок			
(вид объекта недвижимости)			
Лист № _____ Раздела <u>3</u>	Всего листов раздела <u>3</u> : _____	Всего разделов: _____	Всего листов выписки: _____
15.11.2021 № 99/2021/430685868			
Кадастровый номер:		02:17:000000:46(единое землепользование)	
План (чертеж, схема) земельного участка			
			
Масштаб 1: данные отсутствуют	Условные обозначения:		
Государственный регистратор		ФГИС ЕГРН	
полное наименование должности		подпись	
		инициалы, фамилия	


М.П.

Выписка из Единого государственного реестра недвижимости об объекте недвижимости
Описание местоположения земельного участка

Земельный участок			
(вид объекта недвижимости)			
Лист № _____ Раздела <u>3</u>	Всего листов раздела <u>3</u> : _____	Всего разделов: _____	Всего листов выписки: _____
15.11.2021 № 99/2021/430685868			
Кадастровый номер:		02:17:000000:46(единое землепользование)	
План (чертеж, схема) земельного участка			
			
Масштаб 1: данные отсутствуют	Условные обозначения:		
Государственный регистратор		ФГИС ЕГРН	
полное наименование должности		подпись	
		инициалы, фамилия	

М.П.

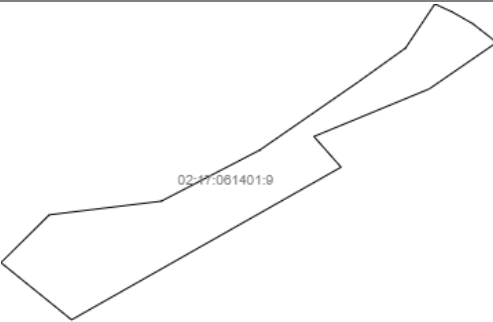
Земельный участок			
(вид объекта недвижимости)			
Лист № ____ Раздела <u>3</u>	Всего листов раздела <u>3</u> : ____	Всего разделов: ____	Всего листов выписки: ____
15.11.2021 № 99/2021/430685868			
Кадастровый номер:		02:17:000000:46(единое землепользование)	

План (чертеж, схема) земельного участка			
			
Масштаб 1: данные отсутствуют	Условные обозначения:		

Государственный регистратор		ФГИС ЕГРН
полное наименование должности	подпись	инициалы, фамилия

М.П.


Земельный участок			
(вид объекта недвижимости)			
Лист № ____ Раздела <u>3</u>	Всего листов раздела <u>3</u> : ____	Всего разделов: ____	Всего листов выписки: ____
15.11.2021 № 99/2021/430685868			
Кадастровый номер:		02:17:000000:46(единое землепользование)	

План (чертеж, схема) земельного участка			
			
Масштаб 1: данные отсутствуют	Условные обозначения:		

Государственный регистратор		ФГИС ЕГРН
полное наименование должности	подпись	инициалы, фамилия

М.П.

Выписка из Единого государственного реестра недвижимости об объекте недвижимости
Описание местоположения земельного участка

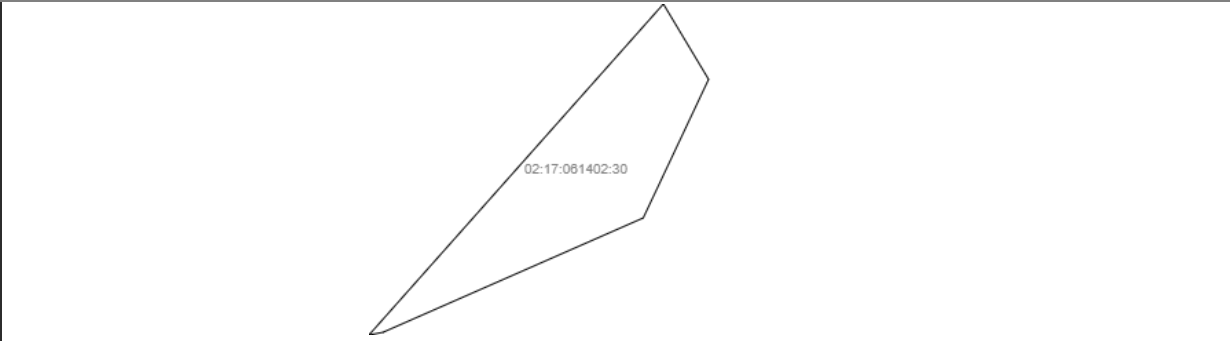
Земельный участок			
(вид объекта недвижимости)			
Лист № ____ Раздела <u>3</u>	Всего листов раздела <u>3</u> : ____	Всего разделов: ____	Всего листов выписки: ____
15.11.2021 № 99/2021/430685868			
Кадастровый номер:		02:17:000000:46(единое землепользование)	
План (чертеж, схема) земельного участка			
			
Масштаб 1: данные отсутствуют	Условные обозначения:		
Государственный регистратор		ФГИС ЕГРН	
полное наименование должности	подпись	инициалы, фамилия	

М.П.

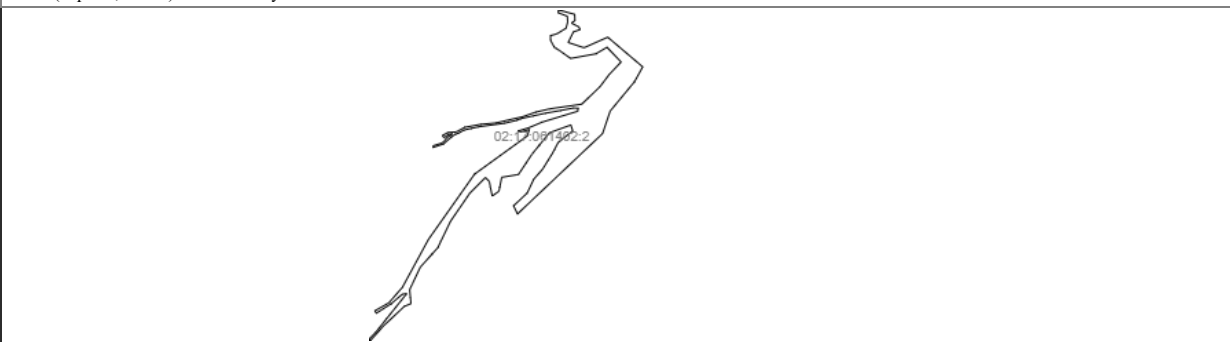
Выписка из Единого государственного реестра недвижимости об объекте недвижимости
Описание местоположения земельного участка

Земельный участок			
(вид объекта недвижимости)			
Лист № ____ Раздела <u>3</u>	Всего листов раздела <u>3</u> : ____	Всего разделов: ____	Всего листов выписки: ____
15.11.2021 № 99/2021/430685868			
Кадастровый номер:		02:17:000000:46(единое землепользование)	
План (чертеж, схема) земельного участка			
			
Масштаб 1: данные отсутствуют	Условные обозначения:		
Государственный регистратор		ФГИС ЕГРН	
полное наименование должности	подпись	инициалы, фамилия	

М.П.

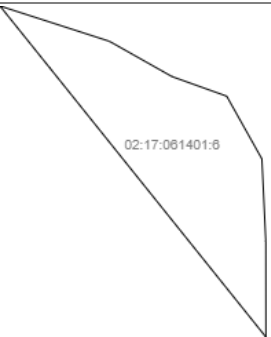
Земельный участок			
(вид объекта недвижимости)			
Лист № ____ Раздела <u>3</u>	Всего листов раздела <u>3</u> : ____	Всего разделов: ____	Всего листов выписки: ____
15.11.2021 № 99/2021/430685868			
Кадастровый номер:		02:17:000000:46(единое землепользование)	
План (чертеж, схема) земельного участка			
			
Масштаб 1: данные отсутствуют	Условные обозначения:		
Государственный регистратор		ФГИС ЕГРН	
полное наименование должности	подпись	инициалы, фамилия	

М.П.

Земельный участок			
(вид объекта недвижимости)			
Лист № ____ Раздела <u>3</u>	Всего листов раздела <u>3</u> : ____	Всего разделов: ____	Всего листов выписки: ____
15.11.2021 № 99/2021/430685868			
Кадастровый номер:		02:17:000000:46(единое землепользование)	
План (чертеж, схема) земельного участка			
			
Масштаб 1: данные отсутствуют	Условные обозначения:		
Государственный регистратор		ФГИС ЕГРН	
полное наименование должности	подпись	инициалы, фамилия	

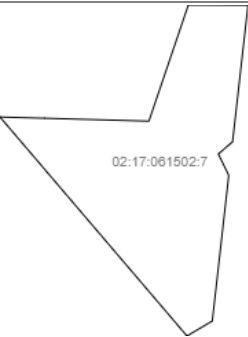
М.П.

Выписка из Единого государственного реестра недвижимости об объекте недвижимости
Описание местоположения земельного участка

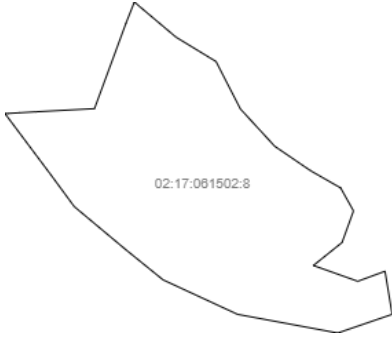
Земельный участок			
(вид объекта недвижимости)			
Лист № ____ Раздела <u>3</u>	Всего листов раздела <u>3</u> : ____	Всего разделов: ____	Всего листов выписки: ____
15.11.2021 № 99/2021/430685868			
Кадастровый номер:		02:17:000000:46(единое землепользование)	
План (чертеж, схема) земельного участка			
			
Масштаб 1: данные отсутствуют	Условные обозначения:		
Государственный регистратор		ФГИС ЕГРН	
полное наименование должности	подпись	инициалы, фамилия	

М.П.

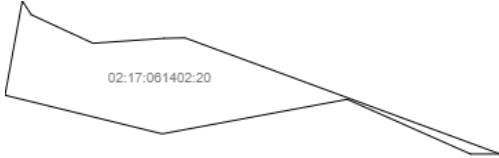
Выписка из Единого государственного реестра недвижимости об объекте недвижимости
Описание местоположения земельного участка

Земельный участок			
(вид объекта недвижимости)			
Лист № ____ Раздела <u>3</u>	Всего листов раздела <u>3</u> : ____	Всего разделов: ____	Всего листов выписки: ____
15.11.2021 № 99/2021/430685868			
Кадастровый номер:		02:17:000000:46(единое землепользование)	
План (чертеж, схема) земельного участка			
			
Масштаб 1: данные отсутствуют	Условные обозначения:		
Государственный регистратор		ФГИС ЕГРН	
полное наименование должности	подпись	инициалы, фамилия	

М.П.

Земельный участок			
(вид объекта недвижимости)			
Лист № ____ Раздела <u>3</u>	Всего листов раздела <u>3</u> : ____	Всего разделов: ____	Всего листов выписки: ____
15.11.2021 № 99/2021/430685868			
Кадастровый номер:		02:17:000000:46(единое землепользование)	
План (чертеж, схема) земельного участка			
			
Масштаб 1: данные отсутствуют	Условные обозначения:		
Государственный регистратор		ФГИС ЕГРН	
полное наименование должности	подпись	инициалы, фамилия	

М.П.

Земельный участок			
(вид объекта недвижимости)			
Лист № ____ Раздела <u>3</u>	Всего листов раздела <u>3</u> : ____	Всего разделов: ____	Всего листов выписки: ____
15.11.2021 № 99/2021/430685868			
Кадастровый номер:		02:17:000000:46(единое землепользование)	
План (чертеж, схема) земельного участка			
			
Масштаб 1: данные отсутствуют	Условные обозначения:		
Государственный регистратор		ФГИС ЕГРН	
полное наименование должности	подпись	инициалы, фамилия	

М.П.

Выписка из Единого государственного реестра недвижимости об объекте недвижимости
Описание местоположения земельного участка

Земельный участок			
(вид объекта недвижимости)			
Лист №	Раздела 3.2	Всего листов раздела 3.2 : ____	Всего разделов: ____
Всего листов выписки: ____			
15.11.2021 № 99/2021/430685868			
Кадастровый номер:		02:17:000000:46(единое землепользование)	

Сведения о характерных точках границы земельного участка				
Система координат				
Зона №				
Номер точки	Координаты		Описание закрепления на местности	Средняя квадратическая погрешность определения координат характерных точек границ земельного участка, м
	X	Y		
1	2	3	4	5
1	748029.41	1314525.16	данные отсутствуют	данные отсутствуют
2	748029.49	1314524.01	данные отсутствуют	данные отсутствуют
3	748029.49	1314523.99	данные отсутствуют	данные отсутствуют
4	748023.03	1314424.09	данные отсутствуют	данные отсутствуют
5	748023.11	1314419.57	данные отсутствуют	данные отсутствуют
6	748026.52	1314310.84	данные отсутствуют	данные отсутствуют
7	748027.29	1314286.3	данные отсутствуют	данные отсутствуют
8	748027.3	1314285.92	данные отсутствуют	данные отсутствуют
9	748027.3	1314242.45	данные отсутствуют	данные отсутствуют
10	748027.29	1314186.72	данные отсутствуют	данные отсутствуют
11	748027.4	1314180.65	данные отсутствуют	данные отсутствуют
12	748047.14	1314139	данные отсутствуют	данные отсутствуют
13	748047.15	1314138.97	данные отсутствуют	данные отсутствуют
14	748051.53	1314062.22	данные отсутствуют	данные отсутствуют
15	748096.35	1313979.07	данные отсутствуют	данные отсутствуют

Государственный регистратор		ФГИС ЕГРН
полное наименование должности	подпись	инициалы, фамилия

М.П.

Раздел 3.2

Выписка из Единого государственного реестра недвижимости об объекте недвижимости
Описание местоположения земельного участка

Земельный участок			
(вид объекта недвижимости)			
Лист №	Раздела 3.2	Всего листов раздела 3.2 : ____	Всего разделов: ____
Всего листов выписки: ____			
15.11.2021 № 99/2021/430685868			
Кадастровый номер:		02:17:000000:46(единое землепользование)	

Сведения о характерных точках границы земельного участка				
Система координат				
Зона №				
Номер точки	Координаты		Описание закрепления на местности	Средняя квадратическая погрешность определения координат характерных точек границ земельного участка, м
	X	Y		
1	2	3	4	5
16	748096.36	1313979.03	данные отсутствуют	данные отсутствуют
17	748097.59	1313926.2	данные отсутствуют	данные отсутствуют
18	748097.58	1313926.16	данные отсутствуют	данные отсутствуют
19	748077.85	1313884.49	данные отсутствуют	данные отсутствуют
20	748077.85	1313884.47	данные отсутствуют	данные отсутствуют
21	748220.05	1313744.43	данные отсутствуют	данные отсутствуют
22	748230.64	1313734.01	данные отсутствуют	данные отсутствуют
23	748295.34	1313717.42	данные отсутствуют	данные отсутствуют
24	748375.67	1313696.83	данные отсутствуют	данные отсутствуют
25	748380.1	1313695.69	данные отсутствуют	данные отсутствуют
26	748451.5	1313678.11	данные отсутствуют	данные отсутствуют
27	748457.22	1313676.71	данные отсутствуют	данные отсутствуют
28	748491.46	1313668.28	данные отсутствуют	данные отсутствуют
29	748498.21	1313666.62	данные отсутствуют	данные отсутствуют
30	748500.83	1313665.97	данные отсутствуют	данные отсутствуют

Государственный регистратор		ФГИС ЕГРН
полное наименование должности	подпись	инициалы, фамилия

М.П.

Выписка из Единого государственного реестра недвижимости об объекте недвижимости
Описание местоположения земельного участка

Земельный участок			
<small>(вид объекта недвижимости)</small>			
Лист № <u> </u> Раздела 3.2	Всего листов раздела 3.2 : <u> </u>	Всего разделов: <u> </u>	Всего листов выписки: <u> </u>
15.11.2021 № 99/2021/430685868			
Кадастровый номер:		02:17:000000:46(единое землепользование)	

Сведения о характерных точках границы земельного участка				
Система координат				
Зона №				
Номер точки	Координаты		Описание закрепления на местности	Средняя квадратическая погрешность определения координат характерных точек границ земельного участка, м
	X	Y		
1	2	3	4	5
31	748511.66	1313663.31	данные отсутствуют	данные отсутствуют
32	748518.28	1313661.68	данные отсутствуют	данные отсутствуют
33	748547.12	1313654.58	данные отсутствуют	данные отсутствуют
34	748444.06	1313734.55	данные отсутствуют	данные отсутствуют
35	748414.94	1313816.31	данные отсутствуют	данные отсутствуют
36	748433.42	1313890.22	данные отсутствуют	данные отсутствуют
37	748397.17	1313979.98	данные отсутствуют	данные отсутствуют
38	748423.5	1314081.8	данные отсутствуют	данные отсутствуют
39	748525.81	1314167.4	данные отсутствуют	данные отсутствуют
40	748587.41	1314198.2	данные отсутствуют	данные отсутствуют
41	748639.5	1314227.91	данные отсутствуют	данные отсутствуют
42	748624.28	1314268.51	данные отсутствуют	данные отсутствуют
43	748639.5	1314293.89	данные отсутствуют	данные отсутствуют
44	748685.18	1314276.12	данные отсутствуют	данные отсутствуют
45	748716.76	1314296.75	данные отсутствуют	данные отсутствуют

Государственный регистратор		ФГИС ЕГРН
полное наименование должности	подпись	инициалы, фамилия

М.П.

Раздел 3.2

Выписка из Единого государственного реестра недвижимости об объекте недвижимости
Описание местоположения земельного участка

Земельный участок			
<small>(вид объекта недвижимости)</small>			
Лист № <u> </u> Раздела 3.2	Всего листов раздела 3.2 : <u> </u>	Всего разделов: <u> </u>	Всего листов выписки: <u> </u>
15.11.2021 № 99/2021/430685868			
Кадастровый номер:		02:17:000000:46(единое землепользование)	

Сведения о характерных точках границы земельного участка				
Система координат				
Зона №				
Номер точки	Координаты		Описание закрепления на местности	Средняя квадратическая погрешность определения координат характерных точек границ земельного участка, м
	X	Y		
1	2	3	4	5
46	748747.55	1314315.23	данные отсутствуют	данные отсутствуют
47	748759.87	1314352.19	данные отсутствуют	данные отсутствуют
48	748815.31	1314321.39	данные отсутствуют	данные отсутствуют
49	748823.59	1314320.05	данные отсутствуют	данные отсутствуют
50	748866.42	1314323.19	данные отсутствуют	данные отсутствуют
51	748870.67	1314325.35	данные отсутствуют	данные отсутствуют
52	748897.24	1314338.86	данные отсутствуют	данные отсутствуют
53	748898.91	1314342.86	данные отсутствуют	данные отсутствуют
54	748906.92	1314362.08	данные отсутствуют	данные отсутствуют
55	748910.3	1314370.19	данные отсутствуют	данные отсутствуют
56	748904.83	1314383.27	данные отсутствуют	данные отсутствуют
57	748896.45	1314403.31	данные отсутствуют	данные отсутствуют
58	748890.58	1314417.36	данные отсутствуют	данные отсутствуют
59	748884.56	1314422.56	данные отсутствуют	данные отсутствуют
60	748859.08	1314444.54	данные отсутствуют	данные отсутствуют

Государственный регистратор		ФГИС ЕГРН
полное наименование должности	подпись	инициалы, фамилия

М.П.

Выписка из Единого государственного реестра недвижимости об объекте недвижимости
Описание местоположения земельного участка

Земельный участок			
(вид объекта недвижимости)			
Лист №	Раздела 3.2	Всего листов раздела 3.2 : ____	Всего разделов: ____
Всего листов выписки: ____			
15.11.2021 № 99/2021/430685868			
Кадастровый номер:		02:17:000000:46(единое землепользование)	

Сведения о характерных точках границы земельного участка				
Система координат				
Зона №				
Номер точки	Координаты		Описание закрепления на местности	Средняя квадратическая погрешность определения координат характерных точек границ земельного участка, м
	X	Y		
1	2	3	4	5
61	748842.48	1314458.87	данные отсутствуют	данные отсутствуют
62	748804.25	1314474.16	данные отсутствуют	данные отсутствуют
63	748780.87	1314483.51	данные отсутствуют	данные отсутствуют
64	748752.6	1314494.81	данные отсутствуют	данные отсутствуют
65	748720.55	1314507.63	данные отсутствуют	данные отсутствуют
66	748703.45	1314514.46	данные отсутствуют	данные отсутствуют
67	748692.06	1314519.02	данные отсутствуют	данные отсутствуют
68	748593.57	1314469.22	данные отсутствуют	данные отсутствуют
69	748556.61	1314432.26	данные отсутствуют	данные отсутствуют
70	748544.29	1314481.54	данные отсутствуют	данные отсутствуют
71	748556.93	1314522.6	данные отсутствуют	данные отсутствуют
72	748543.26	1314549.93	данные отсутствуют	данные отсутствуют
73	748513.49	1314543.14	данные отсутствуют	данные отсутствуют
74	748470.37	1314432.26	данные отсутствуют	данные отсутствуют
75	748451.9	1314309.07	данные отсутствуют	данные отсутствуют

Государственный регистратор		ФГИС ЕГРН
полное наименование должности	подпись	инициалы, фамилия

М.П.

Раздел 3.2

Выписка из Единого государственного реестра недвижимости об объекте недвижимости
Описание местоположения земельного участка

Земельный участок			
(вид объекта недвижимости)			
Лист №	Раздела 3.2	Всего листов раздела 3.2 : ____	Всего разделов: ____
Всего листов выписки: ____			
15.11.2021 № 99/2021/430685868			
Кадастровый номер:		02:17:000000:46(единое землепользование)	

Сведения о характерных точках границы земельного участка				
Система координат				
Зона №				
Номер точки	Координаты		Описание закрепления на местности	Средняя квадратическая погрешность определения координат характерных точек границ земельного участка, м
	X	Y		
1	2	3	4	5
76	748396.46	1314253.64	данные отсутствуют	данные отсутствуют
77	748384.14	1314315.23	данные отсутствуют	данные отсутствуют
78	748402.62	1314401.47	данные отсутствуют	данные отсутствуют
79	748371.82	1314456.9	данные отсутствуют	данные отсутствуют
80	748291.75	1314438.42	данные отсутствуют	данные отсутствуют
81	748252.93	1314362.09	данные отсутствуют	данные отсутствуют
82	748248.63	1314235.16	данные отсутствуют	данные отсутствуют
83	748260.95	1314068.85	данные отсутствуют	данные отсутствуют
84	748242.47	1314001.1	данные отсутствуют	данные отсутствуют
85	748174.72	1313994.94	данные отсутствуют	данные отсутствуют
86	748150.08	1314093.49	данные отсутствуют	данные отсутствуют
87	748150.08	1314339.87	данные отсутствуют	данные отсутствуют
88	748236.31	1314469.22	данные отсутствуют	данные отсутствуют
89	748223.34	1314496.89	данные отсутствуют	данные отсутствуют
90	748193.19	1314493.86	данные отсутствуют	данные отсутствуют

Государственный регистратор		ФГИС ЕГРН
полное наименование должности	подпись	инициалы, фамилия

М.П.

Земельный участок			
(вид объекта недвижимости)			
Лист №	Раздела 3.2	Всего листов раздела 3.2 : ____	Всего разделов: ____
Всего листов выписки: ____			
15.11.2021 № 99/2021/430685868			
Кадастровый номер:		02:17:000000:46(единое землепользование)	

Сведения о характерных точках границы земельного участка				
Система координат				
Зона №				
Номер точки	Координаты		Описание закрепления на местности	Средняя квадратическая погрешность определения координат характерных точек границ земельного участка, м
	X	Y		
1	2	3	4	5
91	748156.24	1314438.42	данные отсутствуют	данные отсутствуют
92	748119.28	1314438.42	данные отсутствуют	данные отсутствуют
93	748088.48	1314284.44	данные отсутствуют	данные отсутствуют
94	748063.84	1314272.12	данные отсутствуют	данные отсутствуют
95	748063.84	1314463.06	данные отсутствуют	данные отсутствуют
96	748033.05	1314524.66	данные отсутствуют	данные отсутствуют
97	748029.5	1314529.96	данные отсутствуют	данные отсутствуют
98	748029.54	1314527.14	данные отсутствуют	данные отсутствуют
99	754949.75	1316651.6	данные отсутствуют	0.3
100	754951.2	1316710.29	данные отсутствуют	2.5
101	754973.53	1316699.12	данные отсутствуют	2.5
102	754988.88	1316699.12	данные отсутствуют	2.5
103	754998.65	1316714.47	данные отсутствуют	2.5
104	754994.46	1316743.78	данные отсутствуют	2.5
105	754983.1	1316791.77	данные отсутствуют	2.5

Государственный регистратор		ФГИС ЕГРН
полное наименование должности	подпись	инициалы, фамилия

М.П.

Раздел 3.2

Выписка из Единого государственного реестра недвижимости об объекте недвижимости
Описание местоположения земельного участка

Земельный участок			
(вид объекта недвижимости)			
Лист №	Раздела 3.2	Всего листов раздела 3.2 : ____	Всего разделов: ____
Всего листов выписки: ____			
15.11.2021 № 99/2021/430685868			
Кадастровый номер:		02:17:000000:46(единое землепользование)	

Сведения о характерных точках границы земельного участка				
Система координат				
Зона №				
Номер точки	Координаты		Описание закрепления на местности	Средняя квадратическая погрешность определения координат характерных точек границ земельного участка, м
	X	Y		
1	2	3	4	5
106	754920.59	1316675.35	данные отсутствуют	0.3
107	754920.5	1316675.19	данные отсутствуют	0.3
108	749911.42	1312524.11	данные отсутствуют	данные отсутствуют
109	749841.25	1312530.99	данные отсутствуют	данные отсутствуют
110	749834.76	1312531.08	данные отсутствуют	данные отсутствуют
111	749802.26	1312531.94	данные отсутствуют	данные отсутствуют
112	749779.09	1312530.04	данные отсутствуют	данные отсутствуют
113	749734.49	1312528.49	данные отсутствуют	данные отсутствуют
114	749693.52	1312527.28	данные отсутствуют	данные отсутствуют
115	749675.54	1312527.79	данные отсутствуют	данные отсутствуют
116	749659.29	1312527.45	данные отсутствуют	данные отсутствуют
117	749637.16	1312527.79	данные отсутствуют	данные отсутствуют
118	749622.29	1312528.14	данные отсутствуют	данные отсутствуют
119	749622.27	1312528.14	данные отсутствуют	данные отсутствуют
120	749607.59	1312531.42	данные отсутствуют	данные отсутствуют

Государственный регистратор		ФГИС ЕГРН
полное наименование должности	подпись	инициалы, фамилия

М.П.

Выписка из Единого государственного реестра недвижимости об объекте недвижимости
Описание местоположения земельного участка

Земельный участок			
(вид объекта недвижимости)			
Лист №	Раздела 3.2	Всего листов раздела 3.2 : ____	Всего разделов: ____
Всего листов выписки: ____			
15.11.2021 № 99/2021/430685868			
Кадастровый номер:		02:17:000000:46(единое землепользование)	

Сведения о характерных точках границы земельного участка				
Система координат				
Зона №				
Номер точки	Координаты		Описание закрепления на местности	Средняя квадратическая погрешность определения координат характерных точек границ земельного участка, м
	X	Y		
1	2	3	4	5
121	749591.36	1312530.21	данные отсутствуют	данные отсутствуют
122	749573.2	1312527.97	данные отсутствуют	данные отсутствуют
123	749557.48	1312527.28	данные отсутствуют	данные отсутствуют
124	749533.79	1312522.26	данные отсутствуют	данные отсутствуют
125	749522.03	1312520.53	данные отсутствуют	данные отсутствуют
126	749522.01	1312520.53	данные отсутствуют	данные отсутствуют
127	749512	1312522.25	данные отсутствуют	данные отсутствуют
128	749500.57	1312525.58	данные отсутствуют	данные отсутствуют
129	749500.56	1312525.59	данные отсутствуют	данные отсутствуют
130	749492.14	1312529.24	данные отсутствуют	данные отсутствуют
131	749492.13	1312529.25	данные отсутствуют	данные отсутствуют
132	749484.68	1312535.44	данные отсутствуют	данные отсутствуют
133	749484.67	1312535.45	данные отсутствуют	данные отсутствуют
134	749474.03	1312548.77	данные отсутствуют	данные отсутствуют
135	749474.02	1312548.79	данные отсутствуют	данные отсутствуют

Государственный регистратор		ФГИС ЕГРН
полное наименование должности	подпись	инициалы, фамилия

М.П.

Раздел 3.2

Выписка из Единого государственного реестра недвижимости об объекте недвижимости
Описание местоположения земельного участка

Земельный участок			
(вид объекта недвижимости)			
Лист №	Раздела 3.2	Всего листов раздела 3.2 : ____	Всего разделов: ____
Всего листов выписки: ____			
15.11.2021 № 99/2021/430685868			
Кадастровый номер:		02:17:000000:46(единое землепользование)	

Сведения о характерных точках границы земельного участка				
Система координат				
Зона №				
Номер точки	Координаты		Описание закрепления на местности	Средняя квадратическая погрешность определения координат характерных точек границ земельного участка, м
	X	Y		
1	2	3	4	5
136	749474.01	1312548.81	данные отсутствуют	данные отсутствуют
137	749471.49	1312558.8	данные отсутствуют	данные отсутствуют
138	749470.34	1312560.81	данные отсутствуют	данные отсутствуют
139	749450.61	1312561.54	данные отсутствуют	данные отсутствуют
140	749449.12	1312560.05	данные отсутствуют	данные отсутствуют
141	749447.38	1312555.15	данные отсутствуют	данные отсутствуют
142	749445.95	1312550.88	данные отсутствуют	данные отсутствуют
143	749445.63	1312548.19	данные отсутствуют	данные отсутствуют
144	749444.84	1312542.64	данные отсутствуют	данные отсутствуют
145	749444.83	1312542.61	данные отсутствуют	данные отсутствуют
146	749441.66	1312536.89	данные отсутствуют	данные отсутствуют
147	749441.65	1312536.88	данные отсутствуют	данные отсутствуют
148	749438.47	1312532.6	данные отсутствуют	данные отсутствуют
149	749438.45	1312532.58	данные отсутствуют	данные отсутствуют
150	749431.79	1312527.81	данные отсутствуют	данные отсутствуют

Государственный регистратор		ФГИС ЕГРН
полное наименование должности	подпись	инициалы, фамилия

М.П.

Земельный участок			
(вид объекта недвижимости)			
Лист №	Раздела 3.2	Всего листов раздела 3.2 : ____	Всего разделов: ____
Всего листов выписки: ____			
15.11.2021 № 99/2021/430685868			
Кадастровый номер:		02:17:000000:46(единое землепользование)	

Сведения о характерных точках границы земельного участка				
Система координат				
Зона №				
Номер точки	Координаты		Описание закрепления на местности	Средняя квадратическая погрешность определения координат характерных точек границ земельного участка, м
	X	Y		
1	2	3	4	5
151	749431.77	1312527.8	данные отсутствуют	данные отсутствуют
152	749424.95	1312525.74	данные отсутствуют	данные отсутствуют
153	749418.91	1312523.47	данные отсутствуют	данные отсутствуют
154	749418.88	1312523.46	данные отсутствуют	данные отсутствуют
155	749404.63	1312523.99	данные отсутствуют	данные отсутствуют
156	749357.43	1312529.52	данные отсутствуют	данные отсутствуют
157	749335.13	1312535.57	данные отсутствуют	данные отсутствуют
158	749335.12	1312535.58	данные отсутствуют	данные отсутствуют
159	749314.03	1312543.36	данные отсутствуют	данные отсутствуют
160	749298.83	1312548.54	данные отсутствуют	данные отсутствуют
161	749289.51	1312549.4	данные отсутствуют	данные отсутствуют
162	749269.3	1312546.81	данные отсутствуют	данные отсутствуют
163	749241.3	1312542.66	данные отсутствуют	данные отсутствуют
164	749228.5	1312539.38	данные отсутствуют	данные отсутствуют
165	749214.32	1312537.3	данные отсутствуют	данные отсутствуют

Государственный регистратор		ФГИС ЕГРН
полное наименование должности	подпись	инициалы, фамилия

М.П.

Раздел 3.2

Выписка из Единого государственного реестра недвижимости об объекте недвижимости
Описание местоположения земельного участка

Земельный участок			
(вид объекта недвижимости)			
Лист №	Раздела 3.2	Всего листов раздела 3.2 : ____	Всего разделов: ____
Всего листов выписки: ____			
15.11.2021 № 99/2021/430685868			
Кадастровый номер:		02:17:000000:46(единое землепользование)	

Сведения о характерных точках границы земельного участка				
Система координат				
Зона №				
Номер точки	Координаты		Описание закрепления на местности	Средняя квадратическая погрешность определения координат характерных точек границ земельного участка, м
	X	Y		
1	2	3	4	5
166	749147.77	1312527.45	данные отсутствуют	данные отсутствуют
167	749048.53	1312521.74	данные отсутствуют	данные отсутствуют
168	749018.62	1312522.26	данные отсутствуют	данные отсутствуют
169	748966.93	1312524.34	данные отсутствуют	данные отсутствуют
170	748966.91	1312524.34	данные отсутствуют	данные отсутствуют
171	748940.47	1312530.56	данные отсутствуют	данные отсутствуют
172	748926.3	1312530.56	данные отсутствуют	данные отсутствуют
173	748883.96	1312527.97	данные отсутствуют	данные отсутствуют
174	748862.82	1312524.93	данные отсутствуют	данные отсутствуют
175	748861.85	1312377.51	данные отсутствуют	данные отсутствуют
176	748860.91	1312235.79	данные отсутствуют	данные отсутствуют
177	748869.92	1312235.27	данные отсутствуют	данные отсутствуют
178	749111.81	1312225.78	данные отсутствуют	данные отсутствуют
179	749633.72	1312244.76	данные отсутствуют	данные отсутствуют
180	750060.63	1312221.04	данные отсутствуют	данные отсутствуют

Государственный регистратор		ФГИС ЕГРН
полное наименование должности	подпись	инициалы, фамилия

М.П.

Выписка из Единого государственного реестра недвижимости об объекте недвижимости
Описание местоположения земельного участка

Земельный участок			
(вид объекта недвижимости)			
Лист №	Раздела 3.2	Всего листов раздела 3.2 : ____	Всего разделов: ____
Всего листов выписки: ____			
15.11.2021 № 99/2021/430685868			
Кадастровый номер:		02:17:000000:46(единое землепользование)	

Сведения о характерных точках границы земельного участка				
Система координат				
Зона №				
Номер точки	Координаты		Описание закрепления на местности	Средняя квадратическая погрешность определения координат характерных точек границ земельного участка, м
	X	Y		
1	2	3	4	5
181	750172.75	1312225.71	данные отсутствуют	данные отсутствуют
182	750078.87	1312380.61	данные отсутствуют	данные отсутствуют
183	749941.13	1312466.27	данные отсутствуют	данные отсутствуют
184	753348.51	1316480.94	данные отсутствуют	0.3
185	753391.94	1316452.63	данные отсутствуют	0.3
186	753259.34	1316053.05	данные отсутствуют	0.3
187	753214.77	1316061.89	данные отсутствуют	0.3
188	752968.94	1316103.92	данные отсутствуют	0.3
189	752966.39	1316180.34	данные отсутствуют	0.3
190	752967.67	1316210.91	данные отсутствуют	0.3
191	752988.04	1316289.88	данные отсутствуют	0.3
192	753018.61	1316337.01	данные отсутствуют	0.3
193	753070.84	1316418.53	данные отсутствуют	0.3
194	753112.87	1316451.65	данные отсутствуют	0.3
195	753235.15	1316491.13	данные отсутствуют	0.3

Государственный регистратор		ФГИС ЕГРН
полное наименование должности	подпись	инициалы, фамилия

М.П.

Раздел 3.2

Выписка из Единого государственного реестра недвижимости об объекте недвижимости
Описание местоположения земельного участка

Земельный участок			
(вид объекта недвижимости)			
Лист №	Раздела 3.2	Всего листов раздела 3.2 : ____	Всего разделов: ____
Всего листов выписки: ____			
15.11.2021 № 99/2021/430685868			
Кадастровый номер:		02:17:000000:46(единое землепользование)	

Сведения о характерных точках границы земельного участка				
Система координат				
Зона №				
Номер точки	Координаты		Описание закрепления на местности	Средняя квадратическая погрешность определения координат характерных точек границ земельного участка, м
	X	Y		
1	2	3	4	5
196	753279.73	1316483.49	данные отсутствуют	0.3
197	753278.46	1316464.39	данные отсутствуют	0.3
198	753270.81	1316444.01	данные отсутствуют	0.3
199	753289.92	1316437.64	данные отсутствуют	2.5
200	753312.85	1316446.55	данные отсутствуют	0.3
201	753913.59	1318017.67	данные отсутствуют	данные отсутствуют
202	753910.64	1318015.87	данные отсутствуют	данные отсутствуют
203	753910.61	1318015.86	данные отсутствуют	данные отсутствуют
204	753895.36	1318012.92	данные отсутствуют	данные отсутствуют
205	753895.33	1318012.92	данные отсутствуют	данные отсутствуют
206	753873.62	1318015.27	данные отсутствуют	данные отсутствуют
207	753873.6	1318015.28	данные отсутствуют	данные отсутствуют
208	753851.89	1318024.08	данные отсутствуют	данные отсутствуют
209	753851.85	1318024.13	данные отсутствуют	данные отсутствуют
210	753841.87	1318051.1	данные отсутствуют	данные отсутствуют

Государственный регистратор		ФГИС ЕГРН
полное наименование должности	подпись	инициалы, фамилия

М.П.

Земельный участок			
(вид объекта недвижимости)			
Лист №	Раздела 3.2	Всего листов раздела 3.2 : ____	Всего разделов: ____
Всего листов выписки: ____			
15.11.2021 № 99/2021/430685868			
Кадастровый номер:		02:17:000000:46(единое землепользование)	

Сведения о характерных точках границы земельного участка				
Система координат				
Зона №				
Номер точки	Координаты		Описание закрепления на местности	Средняя квадратическая погрешность определения координат характерных точек границ земельного участка, м
	X	Y		
1	2	3	4	5
211	753817.85	1318071.61	данные отсутствуют	данные отсутствуют
212	753792.04	1318088.61	данные отсутствуют	данные отсутствуют
213	753792.02	1318088.64	данные отсутствуют	данные отсутствуют
214	753767.97	1318120.32	данные отсутствуют	данные отсутствуют
215	753767.96	1318120.33	данные отсутствуют	данные отсутствуют
216	753767.95	1318120.37	данные отсутствуют	данные отсутствуют
217	753767.95	1318153.22	данные отсутствуют	данные отсутствуют
218	753764.43	1318186.04	данные отсутствуют	данные отсутствуют
219	753759.7	1318197.92	данные отсутствуют	данные отсутствуют
220	753743.37	1318222.9	данные отсутствуют	данные отсутствуют
221	753733.66	1318232.05	данные отсутствуют	данные отсутствуют
222	753721.34	1318244.66	данные отсутствуют	данные отсутствуют
223	753721.32	1318244.69	данные отсутствуют	данные отсутствуют
224	753713.13	1318266.7	данные отсутствуют	данные отсутствуют
225	753698.15	1318292.48	данные отсутствуют	данные отсутствуют

Государственный регистратор		ФГИС ЕГРН
полное наименование должности	подпись	инициалы, фамилия

М.П.

Раздел 3.2

Выписка из Единого государственного реестра недвижимости об объекте недвижимости
Описание местоположения земельного участка

Земельный участок			
(вид объекта недвижимости)			
Лист №	Раздела 3.2	Всего листов раздела 3.2 : ____	Всего разделов: ____
Всего листов выписки: ____			
15.11.2021 № 99/2021/430685868			
Кадастровый номер:		02:17:000000:46(единое землепользование)	

Сведения о характерных точках границы земельного участка				
Система координат				
Зона №				
Номер точки	Координаты		Описание закрепления на местности	Средняя квадратическая погрешность определения координат характерных точек границ земельного участка, м
	X	Y		
1	2	3	4	5
226	753689.06	1318307.16	данные отсутствуют	данные отсутствуют
227	753689.05	1318307.2	данные отсутствуют	данные отсутствуют
228	753689.35	1318328.89	данные отсутствуют	данные отсутствуют
229	753686.72	1318341.44	данные отсутствуют	данные отсутствуют
230	753676.95	1318368.01	данные отсутствуют	данные отсутствуют
231	753666.21	1318384.86	данные отсутствуют	данные отсутствуют
232	753646.27	1318394.53	данные отсутствуют	данные отсутствуют
233	753646.25	1318394.55	данные отсутствуют	данные отсутствуют
234	753626.6	1318416.55	данные отсутствуют	данные отсутствуют
235	753626.59	1318416.57	данные отсутствуют	данные отсутствуют
236	753626.58	1318416.62	данные отсутствуют	данные отсутствуют
237	753629.51	1318455.29	данные отсутствуют	данные отсутствуют
238	753611.92	1318491.35	данные отсутствуют	данные отсутствуют
239	753611.91	1318491.39	данные отсутствуют	данные отсутствуют
240	753612.2	1318529.8	данные отсутствуют	данные отсутствуют

Государственный регистратор		ФГИС ЕГРН
полное наименование должности	подпись	инициалы, фамилия

М.П.

Выписка из Единого государственного реестра недвижимости об объекте недвижимости
Описание местоположения земельного участка

Земельный участок			
(вид объекта недвижимости)			
Лист №	Раздела 3.2	Всего листов раздела 3.2 : ____	Всего разделов: ____
Всего листов выписки: ____			
15.11.2021 № 99/2021/430685868			
Кадастровый номер:		02:17:000000:46(единое землепользование)	

Сведения о характерных точках границы земельного участка				
Система координат				
Зона №				
Номер точки	Координаты		Описание закрепления на местности	Средняя квадратическая погрешность определения координат характерных точек границ земельного участка, м
	X	Y		
1	2	3	4	5
241	753605.14	1318563.37	данные отсутствуют	данные отсутствуют
242	753601.27	1318573.91	данные отсутствуют	данные отсутствуют
243	753597.4	1318572.82	данные отсутствуют	данные отсутствуют
244	753598.67	1318569.73	данные отсутствуют	данные отсутствуют
245	753577.11	1318563.9	данные отсутствуют	данные отсутствуют
246	753570.17	1318561.06	данные отсутствуют	данные отсутствуют
247	753562.98	1318556.83	данные отсутствуют	данные отсутствуют
248	753558.96	1318551.78	данные отсутствуют	данные отсутствуют
249	753554.38	1318525.11	данные отсутствуют	данные отсутствуют
250	753585.78	1318430.07	данные отсутствуют	данные отсутствуют
251	753625.86	1318340.41	данные отсутствуют	данные отсутствуют
252	753644.45	1318276.78	данные отсутствуют	данные отсутствуют
253	753698.17	1318234.63	данные отсутствуют	данные отсутствуют
254	753737.11	1318080.87	данные отсутствуют	данные отсутствуют
255	753777.43	1318014.64	данные отсутствуют	данные отсутствуют

Государственный регистратор		ФГИС ЕГРН
полное наименование должности	подпись	инициалы, фамилия

М.П.

Раздел 3.2

Выписка из Единого государственного реестра недвижимости об объекте недвижимости
Описание местоположения земельного участка

Земельный участок			
(вид объекта недвижимости)			
Лист №	Раздела 3.2	Всего листов раздела 3.2 : ____	Всего разделов: ____
Всего листов выписки: ____			
15.11.2021 № 99/2021/430685868			
Кадастровый номер:		02:17:000000:46(единое землепользование)	

Сведения о характерных точках границы земельного участка				
Система координат				
Зона №				
Номер точки	Координаты		Описание закрепления на местности	Средняя квадратическая погрешность определения координат характерных точек границ земельного участка, м
	X	Y		
1	2	3	4	5
256	753780.31	1317991.6	данные отсутствуют	данные отсутствуют
257	753719.84	1317925.36	данные отсутствуют	данные отсутствуют
258	753745.75	1317919.6	данные отсутствуют	данные отсутствуют
259	753785.97	1317948.32	данные отсутствуют	данные отсутствуют
260	753814.89	1317983.01	данные отсутствуют	данные отсутствуют
261	753823.51	1317948.4	данные отсутствуют	данные отсутствуют
262	753846.55	1317916.72	данные отсутствуют	данные отсутствуют
263	753882.94	1317927.13	данные отсутствуют	данные отсутствуют
264	753895.96	1317966.23	данные отсутствуют	данные отсутствуют
265	753897.66	1317971.38	данные отсутствуют	данные отсутствуют
266	753906.49	1317997.87	данные отсутствуют	данные отсутствуют
267	753912.59	1318016.17	данные отсутствуют	данные отсутствуют
268	755063.25	1317822.47	данные отсутствуют	данные отсутствуют
269	755119.74	1317879.65	данные отсутствуют	данные отсутствуют
270	755135.81	1318012.19	данные отсутствуют	данные отсутствуют

Государственный регистратор		ФГИС ЕГРН
полное наименование должности	подпись	инициалы, фамилия

М.П.

Земельный участок			
(вид объекта недвижимости)			
Лист №	Раздела 3.2	Всего листов раздела 3.2 : ____	Всего разделов: ____
Всего листов выписки: ____			
15.11.2021 № 99/2021/430685868			
Кадастровый номер:		02:17:000000:46(единое землепользование)	

Сведения о характерных точках границы земельного участка				
Система координат				
Зона №				
Номер точки	Координаты		Описание закрепления на местности	Средняя квадратическая погрешность определения координат характерных точек границ земельного участка, м
	X	Y		
1	2	3	4	5
271	755196.05	1318128.66	данные отсутствуют	данные отсутствуют
272	755276.37	1318245.13	данные отсутствуют	данные отсутствуют
273	755316.54	1318301.36	данные отсутствуют	данные отсутствуют
274	755368.55	1318336.03	данные отсутствуют	данные отсутствуют
275	755359.21	1318356.5	данные отсутствуют	данные отсутствуют
276	755345.35	1318380.82	данные отсутствуют	данные отсутствуют
277	755327.07	1318404.32	данные отсутствуют	данные отсутствуют
278	755322.61	1318408.44	данные отсутствуют	данные отсутствуют
279	755268.34	1318329.47	данные отсутствуют	данные отсутствуют
280	755212.11	1318192.92	данные отсутствуют	данные отсутствуют
281	755175.97	1318225.05	данные отсутствуют	данные отсутствуют
282	754995.82	1317906.04	данные отсутствуют	данные отсутствуют
283	759619.39	1303967.25	данные отсутствуют	данные отсутствуют
284	759665.17	1304190.03	данные отсутствуют	данные отсутствуют
285	759685.76	1304178.95	данные отсутствуют	данные отсутствуют

Государственный регистратор		ФГИС ЕГРН
полное наименование должности	подпись	инициалы, фамилия

М.П.

Раздел 3.2

Выписка из Единого государственного реестра недвижимости об объекте недвижимости
Описание местоположения земельного участка

Земельный участок			
(вид объекта недвижимости)			
Лист №	Раздела 3.2	Всего листов раздела 3.2 : ____	Всего разделов: ____
Всего листов выписки: ____			
15.11.2021 № 99/2021/430685868			
Кадастровый номер:		02:17:000000:46(единое землепользование)	

Сведения о характерных точках границы земельного участка				
Система координат				
Зона №				
Номер точки	Координаты		Описание закрепления на местности	Средняя квадратическая погрешность определения координат характерных точек границ земельного участка, м
	X	Y		
1	2	3	4	5
286	759660.61	1304047.41	данные отсутствуют	данные отсутствуют
287	759695.33	1303998.11	данные отсутствуют	данные отсутствуют
288	759709.4	1303998.37	данные отсутствуют	данные отсутствуют
289	759744.23	1304124.02	данные отсутствуют	данные отсутствуют
290	759744.4	1304124.67	данные отсутствуют	данные отсутствуют
291	759761.78	1304172.46	данные отсутствуют	данные отсутствуют
292	759775.95	1304433.87	данные отсутствуют	данные отсутствуют
293	759765.41	1304476.41	данные отсутствуют	данные отсутствуют
294	759802.12	1304560.07	данные отсутствуют	данные отсутствуют
295	759807.27	1304700.21	данные отсутствуют	данные отсутствуют
296	759826.65	1304704.35	данные отсутствуют	данные отсутствуют
297	759828.8	1304813.93	данные отсутствуют	данные отсутствуют
298	759806.31	1304856.99	данные отсутствуют	данные отсутствуют
299	759767.87	1304895.42	данные отсутствуют	данные отсутствуют
300	759756.3	1304718.56	данные отсутствуют	данные отсутствуют

Государственный регистратор		ФГИС ЕГРН
полное наименование должности	подпись	инициалы, фамилия

М.П.

Выписка из Единого государственного реестра недвижимости об объекте недвижимости
Описание местоположения земельного участка

Земельный участок			
(вид объекта недвижимости)			
Лист №	Раздела 3.2	Всего листов раздела 3.2 : ____	Всего разделов: ____
Всего листов выписки: ____			
15.11.2021 № 99/2021/430685868			
Кадастровый номер:		02:17:000000:46(единое землепользование)	

Сведения о характерных точках границы земельного участка				
Система координат				
Зона №				
Номер точки	Координаты		Описание закрепления на местности	Средняя квадратическая погрешность определения координат характерных точек границ земельного участка, м
	X	Y		
1	2	3	4	5
301	759721.24	1304565.18	данные отсутствуют	данные отсутствуют
302	759715.78	1304440.02	данные отсутствуют	данные отсутствуют
303	759698.11	1304427.07	данные отсутствуют	данные отсутствуют
304	759690.3	1304459.12	данные отсутствуют	данные отсутствуют
305	759679.7	1304606.28	данные отсутствуют	данные отсутствуют
306	759728.99	1304774.49	данные отсутствуют	данные отсутствуют
307	759742.46	1304930.71	данные отсутствуют	данные отсутствуют
308	759751.71	1304949.2	данные отсутствуют	данные отсутствуют
309	759792	1304947	данные отсутствуют	данные отсутствуют
310	759780.38	1305126.94	данные отсутствуют	данные отсутствуют
311	759738.34	1305177.79	данные отсутствуют	данные отсутствуют
312	759733.81	1305212.86	данные отсутствуют	данные отсутствуют
313	759737.27	1305381.72	данные отсутствуют	данные отсутствуют
314	759773.71	1305280.64	данные отсутствуют	данные отсутствуют
315	759816.71	1305242.41	данные отсутствуют	данные отсутствуют

Государственный регистратор		ФГИС ЕГРН
полное наименование должности	подпись	инициалы, фамилия

М.П.

Раздел 3.2

Выписка из Единого государственного реестра недвижимости об объекте недвижимости
Описание местоположения земельного участка

Земельный участок			
(вид объекта недвижимости)			
Лист №	Раздела 3.2	Всего листов раздела 3.2 : ____	Всего разделов: ____
Всего листов выписки: ____			
15.11.2021 № 99/2021/430685868			
Кадастровый номер:		02:17:000000:46(единое землепользование)	

Сведения о характерных точках границы земельного участка				
Система координат				
Зона №				
Номер точки	Координаты		Описание закрепления на местности	Средняя квадратическая погрешность определения координат характерных точек границ земельного участка, м
	X	Y		
1	2	3	4	5
316	759830.11	1305244.02	данные отсутствуют	данные отсутствуют
317	759830.11	1305288.77	данные отсутствуют	данные отсутствуют
318	759830.11	1305289.3	данные отсутствуют	данные отсутствуют
319	759714.15	1305738.02	данные отсутствуют	данные отсутствуют
320	759719.2	1305778.34	данные отсутствуют	данные отсутствуют
321	759704.07	1305879.17	данные отсутствуют	данные отсутствуют
322	759703.94	1305880.32	данные отсутствуют	данные отсутствуют
323	759658.69	1306267.38	данные отсутствуют	данные отсутствуют
324	759593.15	1306509.38	данные отсутствуют	данные отсутствуют
325	759592.92	1306509.47	данные отсутствуют	данные отсутствуют
326	759508.51	1306536.08	данные отсутствуют	данные отсутствуют
327	759333.66	1306879.22	данные отсутствуют	данные отсутствуют
328	759204.46	1307074.96	данные отсутствуют	данные отсутствуют
329	759208.38	1307161.09	данные отсутствуют	данные отсутствуют
330	759177.05	1307179.38	данные отсутствуют	данные отсутствуют

Государственный регистратор		ФГИС ЕГРН
полное наименование должности	подпись	инициалы, фамилия

М.П.

Земельный участок			
(вид объекта недвижимости)			
Лист №	Раздела 3.2	Всего листов раздела 3.2 : ____	Всего разделов: ____
Всего листов выписки: ____			
15.11.2021 № 99/2021/430685868			
Кадастровый номер:		02:17:000000:46(единое землепользование)	

Сведения о характерных точках границы земельного участка				
Система координат				
Зона №				
Номер точки	Координаты		Описание закрепления на местности	Средняя квадратическая погрешность определения координат характерных точек границ земельного участка, м
	X	Y		
1	2	3	4	5
331	759157.48	1307118.02	данные отсутствуют	данные отсутствуют
332	759006.1	1307282.46	данные отсутствуют	данные отсутствуют
333	758919.97	1307346.42	данные отсутствуют	данные отсутствуют
334	758728.13	1307526.5	данные отсутствуют	данные отсутствуют
335	758521.93	1307715.73	данные отсутствуют	данные отсутствуют
336	758309.22	1307878.86	данные отсутствуют	данные отсутствуют
337	758164.36	1308000.22	данные отсутствуют	данные отсутствуют
338	757955.55	1308118.98	данные отсутствуют	данные отсутствуют
339	757607.12	1308310.83	данные отсутствуют	данные отсутствуют
340	757596.81	1308390.5	данные отсутствуют	данные отсутствуют
341	757479.65	1308416.27	данные отсутствуют	данные отсутствуют
342	757411.71	1308437.36	данные отсутствуют	данные отсутствуют
343	757275.82	1308500.62	данные отсутствуют	данные отсутствуют
344	757139.92	1308603.71	данные отсутствуют	данные отсутствуют
345	757022.77	1308727.89	данные отсутствуют	данные отсутствуют

Государственный регистратор		ФГИС ЕГРН
полное наименование должности	подпись	инициалы, фамилия

М.П.

Раздел 3.2

Выписка из Единого государственного реестра недвижимости об объекте недвижимости
Описание местоположения земельного участка

Земельный участок			
(вид объекта недвижимости)			
Лист №	Раздела 3.2	Всего листов раздела 3.2 : ____	Всего разделов: ____
Всего листов выписки: ____			
15.11.2021 № 99/2021/430685868			
Кадастровый номер:		02:17:000000:46(единое землепользование)	

Сведения о характерных точках границы земельного участка				
Система координат				
Зона №				
Номер точки	Координаты		Описание закрепления на местности	Средняя квадратическая погрешность определения координат характерных точек границ земельного участка, м
	X	Y		
1	2	3	4	5
346	756821.28	1308927.02	данные отсутствуют	данные отсутствуют
347	756715.85	1309034.81	данные отсутствуют	данные отсутствуют
348	756603.38	1309102.75	данные отсутствуют	данные отсутствуют
349	756495.6	1309154.3	данные отсутствуют	данные отсутствуют
350	756434.69	1309189.46	данные отсутствуют	данные отсутствуют
351	756324.57	1309257.39	данные отсутствуют	данные отсутствуют
352	756242.57	1309292.54	данные отсутствуют	данные отсутствуют
353	756174.62	1309339.39	данные отсутствуют	данные отсутствуют
354	756111.36	1309365.17	данные отсутствуют	данные отсутствуют
355	756027.01	1309390.94	данные отсутствуют	данные отсутствуют
356	755975.47	1309433.12	данные отсутствуют	данные отсутствуют
357	755895.8	1309484.66	данные отсутствуют	данные отсутствуют
358	755875.61	1309509.1	данные отсутствуют	данные отсутствуют
359	755864.35	1309499.9	данные отсутствуют	данные отсутствуют
360	756097.48	1309150.94	данные отсутствуют	данные отсутствуют

Государственный регистратор		ФГИС ЕГРН
полное наименование должности	подпись	инициалы, фамилия

М.П.

Выписка из Единого государственного реестра недвижимости об объекте недвижимости
Описание местоположения земельного участка

Земельный участок			
(вид объекта недвижимости)			
Лист №	Раздела 3.2	Всего листов раздела 3.2 : ____	Всего разделов: ____
Всего листов выписки: ____			
15.11.2021 № 99/2021/430685868			
Кадастровый номер:		02:17:000000:46(единое землепользование)	

Сведения о характерных точках границы земельного участка				
Система координат				
Зона №				
Номер точки	Координаты		Описание закрепления на местности	Средняя квадратическая погрешность определения координат характерных точек границ земельного участка, м
	X	Y		
1	2	3	4	5
361	756031.51	1309019.75	данные отсутствуют	данные отсутствуют
362	756066.35	1308951.04	данные отсутствуют	данные отсутствуют
363	756047.61	1309036.42	данные отсутствуют	данные отсутствуют
364	756198.99	1309315.7	данные отсутствуют	данные отсутствуют
365	756256.41	1309275.23	данные отсутствуют	данные отсутствуют
366	756347.76	1309232.18	данные отсутствуют	данные отсутствуют
367	756694.89	1309005.1	данные отсутствуют	данные отсутствуют
368	756843.67	1308856.32	данные отсутствуют	данные отсутствуют
369	757036.82	1308654.03	данные отсутствуют	данные отсутствуют
370	757032.9	1308617.5	данные отсутствуют	данные отсутствуют
371	757117.73	1308524.83	данные отсутствуют	данные отсутствуют
372	757138.61	1308462.19	данные отсутствуют	данные отсутствуют
373	757091.63	1308451.76	данные отсутствуют	данные отсутствуют
374	756882.82	1308503.95	данные отсутствуют	данные отсутствуют
375	756679.24	1308597.92	данные отсутствуют	данные отсутствуют

Государственный регистратор		ФГИС ЕГРН
полное наименование должности	подпись	инициалы, фамилия

М.П.

Раздел 3.2

Выписка из Единого государственного реестра недвижимости об объекте недвижимости
Описание местоположения земельного участка

Земельный участок			
(вид объекта недвижимости)			
Лист №	Раздела 3.2	Всего листов раздела 3.2 : ____	Всего разделов: ____
Всего листов выписки: ____			
15.11.2021 № 99/2021/430685868			
Кадастровый номер:		02:17:000000:46(единое землепользование)	

Сведения о характерных точках границы земельного участка				
Система координат				
Зона №				
Номер точки	Координаты		Описание закрепления на местности	Средняя квадратическая погрешность определения координат характерных точек границ земельного участка, м
	X	Y		
1	2	3	4	5
376	756650.99	1308618.4	данные отсутствуют	данные отсутствуют
377	756650.99	1308618.39	данные отсутствуют	данные отсутствуют
378	756640.36	1308590.42	данные отсутствуют	данные отсутствуют
379	756731.44	1308524.83	данные отсутствуют	данные отсутствуют
380	756893.27	1308472.64	данные отсутствуют	данные отсутствуют
381	757081.19	1308425.66	данные отсутствуют	данные отсутствуют
382	757216.91	1308446.54	данные отсутствуют	данные отсутствуют
383	757316.09	1308425.66	данные отсутствуют	данные отсутствуют
384	757399.61	1308331.7	данные отсутствуют	данные отсутствуют
385	757524.89	1308284.72	данные отсутствуют	данные отсутствуют
386	757770.24	1308143.78	данные отсутствуют	данные отсутствуют
387	758052.12	1307987.17	данные отсутствуют	данные отсутствуют
388	758266.15	1307835.79	данные отсутствуют	данные отсутствуют
389	758156.53	1307861.89	данные отсутствуют	данные отсутствуют
390	757905.97	1307924.53	данные отсутствуют	данные отсутствуют

Государственный регистратор		ФГИС ЕГРН
полное наименование должности	подпись	инициалы, фамилия

М.П.

Земельный участок			
(вид объекта недвижимости)			
Лист №	Раздела 3.2	Всего листов раздела 3.2 : ____	Всего разделов: ____
Всего листов выписки: ____			
15.11.2021 № 99/2021/430685868			
Кадастровый номер:		02:17:000000:46(единое землепользование)	

Сведения о характерных точках границы земельного участка				
Система координат				
Зона №				
Номер точки	Координаты		Описание закрепления на местности	Средняя квадратическая погрешность определения координат характерных точек границ земельного участка, м
	X	Y		
1	2	3	4	5
391	757457.04	1308055.04	данные отсутствуют	данные отсутствуют
392	757164.7	1308122.9	данные отсутствуют	данные отсутствуют
393	756867.16	1308222.08	данные отсутствуют	данные отсутствуют
394	756740.57	1308244.26	данные отсутствуют	данные отсутствуют
395	756717.72	1308318.5	данные отсутствуют	данные отсутствуют
396	756546.08	1308500.11	данные отсутствуют	данные отсутствуют
397	756478.93	1308571.18	данные отсутствуют	данные отсутствуют
398	756473.13	1308612.21	данные отсутствуют	данные отсутствуют
399	756462.71	1308651.73	данные отсутствуют	данные отсутствуют
400	756331.12	1308755.15	данные отсутствуют	данные отсутствуют
401	756253.53	1308825.97	данные отсутствуют	данные отсутствуют
402	756131.17	1308823.21	данные отсутствуют	данные отсутствуют
403	756137.5	1308810.72	данные отсутствуют	данные отсутствуют
404	756094.77	1308776.68	данные отсутствуют	данные отсутствуют
405	756099.91	1308774.72	данные отсутствуют	данные отсутствуют

Государственный регистратор		ФГИС ЕГРН
полное наименование должности	подпись	инициалы, фамилия

М.П.

Раздел 3.2

Выписка из Единого государственного реестра недвижимости об объекте недвижимости
Описание местоположения земельного участка

Земельный участок			
(вид объекта недвижимости)			
Лист №	Раздела 3.2	Всего листов раздела 3.2 : ____	Всего разделов: ____
Всего листов выписки: ____			
15.11.2021 № 99/2021/430685868			
Кадастровый номер:		02:17:000000:46(единое землепользование)	

Сведения о характерных точках границы земельного участка				
Система координат				
Зона №				
Номер точки	Координаты		Описание закрепления на местности	Средняя квадратическая погрешность определения координат характерных точек границ земельного участка, м
	X	Y		
1	2	3	4	5
406	756111.79	1308768.59	данные отсутствуют	данные отсутствуют
407	756237.18	1308692.61	данные отсутствуют	данные отсутствуют
408	756265.91	1308677.62	данные отсутствуют	данные отсутствуют
409	756303.34	1308661.9	данные отсутствуют	данные отсутствуют
410	756353.22	1308645.34	данные отсутствуют	данные отсутствуют
411	756371.91	1308638.14	данные отсутствуют	данные отсутствуют
412	756388.43	1308624.26	данные отсутствуют	данные отсутствуют
413	756408.03	1308590.78	данные отсутствуют	данные отсутствуют
414	756414.01	1308573.02	данные отсутствуют	данные отсутствуют
415	756418.47	1308551.62	данные отсутствуют	данные отсутствуют
416	756422.47	1308541.7	данные отсутствуют	данные отсутствуют
417	756401.89	1308539.74	данные отсутствуют	данные отсутствуют
418	756405.61	1308547.41	данные отсутствуют	данные отсутствуют
419	756407.2	1308550.67	данные отсутствуют	данные отсутствуют
420	756405.7	1308571.25	данные отсутствуют	данные отсутствуют

Государственный регистратор		ФГИС ЕГРН
полное наименование должности	подпись	инициалы, фамилия

М.П.

Выписка из Единого государственного реестра недвижимости об объекте недвижимости
Описание местоположения земельного участка

Земельный участок			
(вид объекта недвижимости)			
Лист №	Раздела 3.2	Всего листов раздела 3.2 : ____	Всего разделов: ____
Всего листов выписки: ____			
15.11.2021 № 99/2021/430685868			
Кадастровый номер:		02:17:000000:46(единое землепользование)	

Сведения о характерных точках границы земельного участка				
Система координат				
Зона №				
Номер точки	Координаты		Описание закрепления на местности	Средняя квадратическая погрешность определения координат характерных точек границ земельного участка, м
	X	Y		
1	2	3	4	5
421	756400.3	1308587.26	данные отсутствуют	данные отсутствуют
422	756381.87	1308618.74	данные отсутствуют	данные отсутствуют
423	756367.55	1308630.77	данные отсутствуют	данные отсутствуют
424	756350.36	1308637.39	данные отсутствуют	данные отсутствуют
425	756300.37	1308653.98	данные отсутствуют	данные отсутствуют
426	756262.31	1308669.97	данные отсутствуют	данные отсутствуют
427	756346.65	1308598.71	данные отсутствуют	данные отсутствуют
428	756354.76	1308605.89	данные отсутствуют	данные отсутствуют
429	756403.84	1308574.03	данные отсутствуют	данные отсутствуют
430	756385.43	1308493.2	данные отсутствуют	данные отсутствуют
431	756391.63	1308492.26	данные отсутствуют	данные отсутствуют
432	756391.2	1308479.63	данные отсутствуют	данные отсутствуют
433	756420.61	1308517.54	данные отсутствуют	данные отсутствуют
434	756465.76	1308481.79	данные отсутствуют	данные отсутствуют
435	756546.72	1308422.88	данные отсутствуют	данные отсутствуют

Государственный регистратор		ФГИС ЕГРН
полное наименование должности	подпись	инициалы, фамилия

М.П.

Раздел 3.2

Выписка из Единого государственного реестра недвижимости об объекте недвижимости
Описание местоположения земельного участка

Земельный участок			
(вид объекта недвижимости)			
Лист №	Раздела 3.2	Всего листов раздела 3.2 : ____	Всего разделов: ____
Всего листов выписки: ____			
15.11.2021 № 99/2021/430685868			
Кадастровый номер:		02:17:000000:46(единое землепользование)	

Сведения о характерных точках границы земельного участка				
Система координат				
Зона №				
Номер точки	Координаты		Описание закрепления на местности	Средняя квадратическая погрешность определения координат характерных точек границ земельного участка, м
	X	Y		
1	2	3	4	5
436	756546.24	1308422.25	данные отсутствуют	данные отсутствуют
437	756566.59	1308407.2	данные отсутствуют	данные отсутствуют
438	756536.96	1308362.94	данные отсутствуют	данные отсутствуют
439	756390.92	1308477.33	данные отсутствуют	данные отсутствуют
440	756382.7	1308447.55	данные отсутствуют	данные отсутствуют
441	756342.49	1308478.8	данные отсутствуют	данные отсутствуют
442	756330.54	1308480.66	данные отсутствуют	данные отсутствуют
443	756283.51	1308521.09	данные отсутствуют	данные отсутствуют
444	756270.2	1308533.58	данные отсутствуют	данные отсутствуют
445	756279.08	1308544.56	данные отсутствуют	данные отсутствуют
446	756190	1308634.64	данные отсутствуют	данные отсутствуют
447	756233.04	1308685.25	данные отсутствуют	данные отсутствуют
448	756107.66	1308761.22	данные отсутствуют	данные отсутствуют
449	756096.45	1308766.99	данные отсутствуют	данные отсутствуют
450	756087.1	1308770.57	данные отсутствуют	данные отсутствуют

Государственный регистратор		ФГИС ЕГРН
полное наименование должности	подпись	инициалы, фамилия

М.П.

Земельный участок			
(вид объекта недвижимости)			
Лист №	Раздела 3.2	Всего листов раздела 3.2 : ____	Всего разделов: ____
Всего листов выписки: ____			
15.11.2021 № 99/2021/430685868			
Кадастровый номер:		02:17:000000:46(единое землепользование)	

Сведения о характерных точках границы земельного участка				
Система координат				
Зона №				
Номер точки	Координаты		Описание закрепления на местности	Средняя квадратическая погрешность определения координат характерных точек границ земельного участка, м
	X	Y		
1	2	3	4	5
451	756050.04	1308741.05	данные отсутствуют	данные отсутствуют
452	755985.27	1308790.06	данные отсутствуют	данные отсутствуют
453	755959.52	1308806.92	данные отсутствуют	данные отсутствуют
454	755898.18	1308846.95	данные отсутствуют	данные отсутствуют
455	755838.7	1308885.86	данные отсутствуют	данные отсутствуют
456	755800.53	1308908.47	данные отсутствуют	данные отсутствуют
457	755771.44	1308932.37	данные отсутствуют	данные отсутствуют
458	755736.78	1308961.28	данные отсутствуют	данные отсутствуют
459	755681.56	1308989.08	данные отсутствуют	данные отсутствуют
460	755646.35	1309015.2	данные отсутствуют	данные отсутствуют
461	755622.26	1309032.44	данные отсутствуют	данные отсутствуют
462	755592.8	1309045.04	данные отсутствуют	данные отсутствуют
463	755567.78	1309055.97	данные отсутствуют	данные отсутствуют
464	755539.44	1309069.68	данные отсутствуют	данные отсутствуют
465	755522.57	1309077.28	данные отсутствуют	данные отсутствуют

Государственный регистратор		ФГИС ЕГРН
полное наименование должности	подпись	инициалы, фамилия

М.П.

Раздел 3.2

Выписка из Единого государственного реестра недвижимости об объекте недвижимости
Описание местоположения земельного участка

Земельный участок			
(вид объекта недвижимости)			
Лист №	Раздела 3.2	Всего листов раздела 3.2 : ____	Всего разделов: ____
Всего листов выписки: ____			
15.11.2021 № 99/2021/430685868			
Кадастровый номер:		02:17:000000:46(единое землепользование)	

Сведения о характерных точках границы земельного участка				
Система координат				
Зона №				
Номер точки	Координаты		Описание закрепления на местности	Средняя квадратическая погрешность определения координат характерных точек границ земельного участка, м
	X	Y		
1	2	3	4	5
466	755503.67	1309093.22	данные отсутствуют	данные отсутствуют
467	755467.9	1309117.68	данные отсутствуют	данные отсутствуют
468	755442.52	1309133.61	данные отсутствуют	данные отсутствуют
469	755431.4	1309142.7	данные отсутствуют	данные отсутствуют
470	755411.94	1309164.93	данные отсутствуют	данные отсутствуют
471	755399.72	1309172.9	данные отсутствуют	данные отсутствуют
472	755386.18	1309184.21	данные отсутствуют	данные отсутствуют
473	755356.35	1309202.36	данные отсутствуют	данные отсутствуют
474	755339.67	1309214.04	данные отсутствуют	данные отсутствуют
475	755327.07	1309224.6	данные отсутствуют	данные отсутствуют
476	755304.84	1309244.43	данные отсутствуют	данные отсутствуют
477	755296.49	1309252.02	данные отсутствуют	данные отсутствуют
478	755289.08	1309260.73	данные отсутствуют	данные отсутствуют
479	755281.86	1309272.04	данные отсутствуют	данные отсутствуют
480	755272.6	1309282.23	данные отсутствуют	данные отсутствуют

Государственный регистратор		ФГИС ЕГРН
полное наименование должности	подпись	инициалы, фамилия

М.П.

Выписка из Единого государственного реестра недвижимости об объекте недвижимости
Описание местоположения земельного участка

Земельный участок			
(вид объекта недвижимости)			
Лист №	Раздела 3.2	Всего листов раздела 3.2 : ____	Всего разделов: ____
Всего листов выписки: ____			
15.11.2021 № 99/2021/430685868			
Кадастровый номер:		02:17:000000:46(единое землепользование)	

Сведения о характерных точках границы земельного участка				
Система координат				
Зона №				
Номер точки	Координаты		Описание закрепления на местности	Средняя квадратическая погрешность определения координат характерных точек границ земельного участка, м
	X	Y		
1	2	3	4	5
481	755258.89	1309291.68	данные отсутствуют	данные отсутствуют
482	755237.76	1309303.54	данные отсутствуют	данные отсутствуют
483	755222.38	1309313.92	данные отсутствуют	данные отсутствуют
484	755203.84	1309327.45	данные отсутствуют	данные отсутствуют
485	755178.09	1309339.49	данные отсутствуют	данные отсутствуют
486	755136.21	1309364.69	данные отсутствуют	данные отсутствуют
487	755097.48	1309389.89	данные отсутствуют	данные отсутствуют
488	755079.14	1309400.82	данные отсутствуют	данные отсутствуют
489	755064.31	1309416.39	данные отсутствуют	данные отсутствуют
490	755056.34	1309426.4	данные отсутствуют	данные отсутствуют
491	755045.97	1309437.52	данные отсутствуют	данные отсутствуют
492	755021.51	1309461.23	данные отсутствуют	данные отсутствуют
493	755005.75	1309476.61	данные отсутствуют	данные отсутствуют
494	754996.12	1309483.28	данные отсутствуют	данные отсутствуют
495	754985.74	1309491.62	данные отсутствуют	данные отсутствуют

Государственный регистратор		ФГИС ЕГРН
полное наименование должности	подпись	инициалы, фамилия

М.П.

Раздел 3.2

Выписка из Единого государственного реестра недвижимости об объекте недвижимости
Описание местоположения земельного участка

Земельный участок			
(вид объекта недвижимости)			
Лист №	Раздела 3.2	Всего листов раздела 3.2 : ____	Всего разделов: ____
Всего листов выписки: ____			
15.11.2021 № 99/2021/430685868			
Кадастровый номер:		02:17:000000:46(единое землепользование)	

Сведения о характерных точках границы земельного участка				
Система координат				
Зона №				
Номер точки	Координаты		Описание закрепления на местности	Средняя квадратическая погрешность определения координат характерных точек границ земельного участка, м
	X	Y		
1	2	3	4	5
496	754969.62	1309505.33	данные отсутствуют	данные отсутствуют
497	754958.87	1309516.27	данные отсутствуют	данные отсутствуют
498	754940.34	1309542.4	данные отсутствуют	данные отсутствуют
499	754926.07	1309553.33	данные отсутствуют	данные отсутствуют
500	754916.81	1309554.99	данные отсутствуют	данные отсутствуют
501	754904.39	1309556.48	данные отсутствуют	данные отсутствуют
502	754897.91	1309559.44	данные отсутствуют	данные отсутствуют
503	754887.72	1309567.6	данные отсутствуют	данные отсутствуют
504	754878.63	1309574.45	данные отсутствуют	данные отсутствуют
505	754872.7	1309583.35	данные отсутствуют	данные отсутствуют
506	754865.85	1309595.58	данные отсутствуют	данные отсутствуют
507	754863.07	1309602.81	данные отсутствуют	данные отсутствуют
508	754856.4	1309628.93	данные отсутствуют	данные отсутствуют
509	754854.92	1309640.61	данные отсутствуют	данные отсутствуют
510	754853.07	1309646.36	данные отсутствуют	данные отсутствуют

Государственный регистратор		ФГИС ЕГРН
полное наименование должности	подпись	инициалы, фамилия

М.П.

Земельный участок			
(вид объекта недвижимости)			
Лист №	Раздела 3.2	Всего листов раздела 3.2 : ____	Всего разделов: ____
Всего листов выписки: ____			
15.11.2021 № 99/2021/430685868			
Кадастровый номер:		02:17:000000:46(единое землепользование)	

Сведения о характерных точках границы земельного участка				
Система координат				
Зона №				
Номер точки	Координаты		Описание закрепления на местности	Средняя квадратическая погрешность определения координат характерных точек границ земельного участка, м
	X	Y		
1	2	3	4	5
511	754848.8	1309652.47	данные отсутствуют	данные отсутствуют
512	754834.91	1309667.47	данные отсутствуют	данные отсутствуют
513	754808.04	1309700.46	данные отсутствуют	данные отсутствуют
514	754793.03	1309718.07	данные отсутствуют	данные отсутствуют
515	754768.38	1309743.64	данные отсутствуют	данные отсутствуют
516	754741.89	1309766.61	данные отсутствуют	данные отсутствуют
517	754711.31	1309792.38	данные отсутствуют	данные отсутствуют
518	754677.39	1309829.06	данные отсутствуют	данные отсутствуют
519	754639.96	1309866.12	данные отсутствуют	данные отсутствуют
520	754598.64	1309914.86	данные отсутствуют	данные отсутствуют
521	754561.58	1309954.52	данные отсутствуют	данные отсутствуют
522	754534.71	1309983.61	данные отсутствуют	данные отсутствуют
523	754490.61	1310022.52	данные отсутствуют	данные отсутствуют
524	754463	1310044.94	данные отсутствуют	данные отсутствуют
525	754450.95	1310060.51	данные отсутствуют	данные отсутствуют

Государственный регистратор		ФГИС ЕГРН
полное наименование должности	подпись	инициалы, фамилия

М.П.

Раздел 3.2

Выписка из Единого государственного реестра недвижимости об объекте недвижимости
Описание местоположения земельного участка

Земельный участок			
(вид объекта недвижимости)			
Лист №	Раздела 3.2	Всего листов раздела 3.2 : ____	Всего разделов: ____
Всего листов выписки: ____			
15.11.2021 № 99/2021/430685868			
Кадастровый номер:		02:17:000000:46(единое землепользование)	

Сведения о характерных точках границы земельного участка				
Система координат				
Зона №				
Номер точки	Координаты		Описание закрепления на местности	Средняя квадратическая погрешность определения координат характерных точек границ земельного участка, м
	X	Y		
1	2	3	4	5
526	754428.9	1310083.67	данные отсутствуют	данные отсутствуют
527	754403.7	1310109.98	данные отсутствуют	данные отсутствуют
528	754379.61	1310129.62	данные отсутствуют	данные отсутствуют
529	754355.52	1310154.64	данные отсутствуют	данные отсутствуют
530	754314.94	1310196.71	данные отсутствуют	данные отсутствуют
531	754289.18	1310220.42	данные отсутствуют	данные отсутствуют
532	754256.2	1310251.37	данные отсутствуют	данные отсутствуют
533	754210.61	1310291.77	данные отсутствуют	данные отсутствуют
534	754156.32	1310349.21	данные отсутствуют	данные отсутствуют
535	754109.99	1310392.39	данные отсутствуют	данные отсутствуют
536	754081.27	1310420.74	данные отсутствуют	данные отсутствуют
537	754037.73	1310452.99	данные отсутствуют	данные отсутствуют
538	754009.06	1310474.94	данные отсутствуют	данные отсутствуют
539	753996.25	1310464.02	данные отсутствуют	данные отсутствуют
540	753883.79	1310372.64	данные отсутствуют	данные отсутствуют

Государственный регистратор		ФГИС ЕГРН
полное наименование должности	подпись	инициалы, фамилия

М.П.

Выписка из Единого государственного реестра недвижимости об объекте недвижимости
Описание местоположения земельного участка

Земельный участок			
(вид объекта недвижимости)			
Лист №	Раздела 3.2	Всего листов раздела 3.2 : ____	Всего разделов: ____
Всего листов выписки: ____			
15.11.2021 № 99/2021/430685868			
Кадастровый номер:		02:17:000000:46(единое землепользование)	

Сведения о характерных точках границы земельного участка				
Система координат				
Зона №				
Номер точки	Координаты		Описание закрепления на местности	Средняя квадратическая погрешность определения координат характерных точек границ земельного участка, м
	X	Y		
1	2	3	4	5
541	754009.75	1310228.55	данные отсутствуют	данные отсутствуют
542	754047.24	1310179.34	данные отсутствуют	данные отсутствуют
543	754063.64	1310137.17	данные отсутствуют	данные отсутствуют
544	754073.01	1310083.3	данные отсутствуют	данные отсутствуют
545	754098.78	1310062.19	данные отсутствуют	данные отсутствуют
546	754187.82	1309987.22	данные отсутствуют	данные отсутствуют
547	754232.33	1309933.33	данные отсутствуют	данные отсутствуют
548	754283.88	1309827.9	данные отсутствуют	данные отсутствуют
549	754346.69	1309751.73	данные отсутствуют	данные отсутствуют
550	754443.82	1309641.69	данные отсутствуют	данные отсутствуют
551	754640.81	1309396.47	данные отсутствуют	данные отсутствуют
552	754719.61	1309340.77	данные отсутствуют	данные отсутствуют
553	754768.86	1309375.71	данные отсутствуют	данные отсутствуют
554	754834.47	1309441.31	данные отсутствуют	данные отсутствуют
555	754909.44	1309396.8	данные отсутствуют	данные отсутствуют

Государственный регистратор		ФГИС ЕГРН
полное наименование должности	подпись	инициалы, фамилия

М.П.

Раздел 3.2

Выписка из Единого государственного реестра недвижимости об объекте недвижимости
Описание местоположения земельного участка

Земельный участок			
(вид объекта недвижимости)			
Лист №	Раздела 3.2	Всего листов раздела 3.2 : ____	Всего разделов: ____
Всего листов выписки: ____			
15.11.2021 № 99/2021/430685868			
Кадастровый номер:		02:17:000000:46(единое землепользование)	

Сведения о характерных точках границы земельного участка				
Система координат				
Зона №				
Номер точки	Координаты		Описание закрепления на местности	Средняя квадратическая погрешность определения координат характерных точек границ земельного участка, м
	X	Y		
1	2	3	4	5
556	755026.59	1309260.91	данные отсутствуют	данные отсутствуют
557	755057.05	1309223.41	данные отсутствуют	данные отсутствуют
558	755089.86	1309148.44	данные отсутствуют	данные отсутствуют
559	755068.75	1309100.3	данные отсутствуют	данные отсутствуют
560	755141.39	1309082.84	данные отсутствуют	данные отсутствуют
561	755277.29	1309035.98	данные отсутствуют	данные отсутствуют
562	755375.69	1308977.4	данные отсутствуют	данные отсутствуют
563	755492.84	1308902.43	данные отсутствуют	данные отсутствуют
564	755626.39	1308822.77	данные отсутствуют	данные отсутствуют
565	755750.56	1308738.42	данные отсутствуют	данные отсутствуют
566	755852.42	1308628.29	данные отсутствуют	данные отсутствуют
567	756199.4	1308375.02	данные отсутствуют	данные отсутствуют
568	756900.97	1307926.74	данные отсутствуют	данные отсутствуют
569	757167.04	1307811.04	данные отсутствуют	данные отсутствуют
570	757430.6	1307699.64	данные отсутствуют	данные отсутствуют

Государственный регистратор		ФГИС ЕГРН
полное наименование должности	подпись	инициалы, фамилия

М.П.

Земельный участок			
(вид объекта недвижимости)			
Лист №	Раздела 3.2	Всего листов раздела 3.2 : ____	Всего разделов: ____
Всего листов выписки: ____			
15.11.2021 № 99/2021/430685868			
Кадастровый номер:		02:17:000000:46(единое землепользование)	

Сведения о характерных точках границы земельного участка				
Система координат				
Зона №				
Номер точки	Координаты		Описание закрепления на местности	Средняя квадратическая погрешность определения координат характерных точек границ земельного участка, м
	X	Y		
1	2	3	4	5
571	758070.1	1307419.34	данные отсутствуют	данные отсутствуют
572	758468.4	1307203.78	данные отсутствуют	данные отсутствуют
573	758829.9	1306936.13	данные отсутствуют	данные отсутствуют
574	759218.45	1306470.15	данные отсутствуют	данные отсутствуют
575	759339.36	1306259.57	данные отсутствуют	данные отсутствуют
576	759464.35	1305910.42	данные отсутствуют	данные отсутствуют
577	759503.74	1305524.6	данные отсутствуют	данные отсутствуют
578	759509.18	1305050.46	данные отсутствуют	данные отсутствуют
579	759460.27	1304466.29	данные отсутствуют	данные отсутствуют
580	759371.96	1304087.26	данные отсутствуют	данные отсутствуют
581	759518.05	1304036.1	данные отсутствуют	данные отсутствуют
582	755631.9	1309586.98	данные отсутствуют	данные отсутствуют
583	755318.09	1309851.49	данные отсутствуют	данные отсутствуют
584	754619.18	1310149.2	данные отсутствуют	данные отсутствуют
585	754615.8	1310144.52	данные отсутствуют	данные отсутствуют

Государственный регистратор		ФГИС ЕГРН
полное наименование должности	подпись	инициалы, фамилия

М.П.

Раздел 3.2

Выписка из Единого государственного реестра недвижимости об объекте недвижимости
Описание местоположения земельного участка

Земельный участок			
(вид объекта недвижимости)			
Лист №	Раздела 3.2	Всего листов раздела 3.2 : ____	Всего разделов: ____
Всего листов выписки: ____			
15.11.2021 № 99/2021/430685868			
Кадастровый номер:		02:17:000000:46(единое землепользование)	

Сведения о характерных точках границы земельного участка				
Система координат				
Зона №				
Номер точки	Координаты		Описание закрепления на местности	Средняя квадратическая погрешность определения координат характерных точек границ земельного участка, м
	X	Y		
1	2	3	4	5
586	754607.82	1310147.88	данные отсутствуют	данные отсутствуют
587	754611.22	1310152.59	данные отсутствуют	данные отсутствуют
588	754609.82	1310153.19	данные отсутствуют	данные отсутствуют
589	754609.34	1310152.53	данные отсутствуют	данные отсутствуют
590	754610.69	1310152.02	данные отсутствуют	данные отсутствуют
591	754607.75	1310147.88	данные отсутствуют	данные отсутствуют
592	754615.82	1310144.33	данные отсутствуют	данные отсутствуют
593	754618.87	1310148.41	данные отсутствуют	данные отсутствуют
594	754657.29	1310126.38	данные отсутствуют	данные отсутствуют
595	754746.98	1310080.42	данные отсутствуют	данные отсутствуют
596	755013.07	1309953.68	данные отсутствуют	данные отсутствуют
597	755202.08	1309870.66	данные отсутствуют	данные отсутствуют
598	755292.51	1309826.19	данные отсутствуют	данные отсутствуют
599	755364.41	1309781.72	данные отсутствуют	данные отсутствуют
600	755508.95	1309670.53	данные отсутствуют	данные отсутствуют

Государственный регистратор		ФГИС ЕГРН
полное наименование должности	подпись	инициалы, фамилия

М.П.

Выписка из Единого государственного реестра недвижимости об объекте недвижимости
Описание местоположения земельного участка

Земельный участок			
(вид объекта недвижимости)			
Лист №	Раздела 3.2	Всего листов раздела 3.2 : ____	Всего разделов: ____
Всего листов выписки: ____			
15.11.2021 № 99/2021/430685868			
Кадастровый номер:		02:17:000000:46(единое землепользование)	

Сведения о характерных точках границы земельного участка				
Система координат				
Зона №				
Номер точки	Координаты		Описание закрепления на местности	Средняя квадратическая погрешность определения координат характерных точек границ земельного участка, м
	X	Y		
1	2	3	4	5
601	756223.78	1308955.5	данные отсутствуют	данные отсутствуют
602	756202.9	1308938.54	данные отсутствуют	данные отсутствуют
603	756470.44	1308712.77	данные отсутствуют	данные отсутствуют
604	756545.53	1308658.7	данные отсутствуют	данные отсутствуют
605	756553.5	1308689.08	данные отсутствуют	данные отсутствуют
606	756553.51	1308689.08	данные отсутствуют	данные отсутствуют
607	756470.44	1308749.31	данные отсутствуют	данные отсутствуют
608	755161.37	1317123.75	данные отсутствуют	2.5
609	755201.13	1317087.39	данные отсутствуют	2.5
610	755261.23	1317058.37	данные отсутствуют	2.5
611	755299.18	1317052.54	данные отсутствуют	2.5
612	755302.95	1317057.34	данные отсутствуют	2.5
613	755301.24	1317063.18	данные отсутствуют	2.5
614	755290.59	1317067.99	данные отсутствуют	2.5
615	755258.31	1317083.79	данные отсутствуют	2.5

Государственный регистратор		ФГИС ЕГРН
полное наименование должности	подпись	инициалы, фамилия

М.П.

Выписка из Единого государственного реестра недвижимости об объекте недвижимости
Описание местоположения земельного участка

Земельный участок			
(вид объекта недвижимости)			
Лист №	Раздела 3.2	Всего листов раздела 3.2 : ____	Всего разделов: ____
Всего листов выписки: ____			
15.11.2021 № 99/2021/430685868			
Кадастровый номер:		02:17:000000:46(единое землепользование)	

Сведения о характерных точках границы земельного участка				
Система координат				
Зона №				
Номер точки	Координаты		Описание закрепления на местности	Средняя квадратическая погрешность определения координат характерных точек границ земельного участка, м
	X	Y		
1	2	3	4	5
616	755223.62	1317110.92	данные отсутствуют	2.5
617	755240.07	1317121.95	данные отсутствуют	2.5
618	755266.21	1317124.31	данные отсутствуют	2.5
619	755287.16	1317131.52	данные отсутствуют	2.5
620	755283.72	1317140.79	данные отсутствуют	2.5
621	755251.23	1317142.88	данные отсутствуют	0.3
622	755212.16	1317142.88	данные отсутствуют	2.5
623	755154.04	1317175.9	данные отсутствуют	2.5
624	753589.74	1318839.09	данные отсутствуют	данные отсутствуют
625	753571.03	1318830.24	данные отсутствуют	данные отсутствуют
626	753555.6	1318795.02	данные отсутствуют	данные отсутствуют
627	753555.23	1318793.11	данные отсутствуют	данные отсутствуют
628	753599.91	1318832.97	данные отсутствуют	данные отсутствуют
629	750906.48	1317283.68	данные отсутствуют	данные отсутствуют
630	750903.5	1317288.26	данные отсутствуют	данные отсутствуют

Государственный регистратор		ФГИС ЕГРН
полное наименование должности	подпись	инициалы, фамилия

М.П.

Земельный участок			
(вид объекта недвижимости)			
Лист №	Раздела 3.2	Всего листов раздела 3.2 : ____	Всего разделов: ____
Всего листов выписки: ____			
15.11.2021 № 99/2021/430685868			
Кадастровый номер:		02:17:000000:46(единое землепользование)	

Сведения о характерных точках границы земельного участка				
Система координат				
Зона №				
Номер точки	Координаты		Описание закрепления на местности	Средняя квадратическая погрешность определения координат характерных точек границ земельного участка, м
	X	Y		
1	2	3	4	5
631	750817.31	1317240.29	данные отсутствуют	данные отсутствуют
632	750648.43	1317099.92	данные отсутствуют	данные отсутствуют
633	750648.42	1317099.91	данные отсутствуют	данные отсутствуют
634	750648.4	1317099.9	данные отсутствуют	данные отсутствуют
635	750519.01	1317056.05	данные отсутствуют	данные отсутствуют
636	750056.4	1316564.91	данные отсутствуют	данные отсутствуют
637	750103.14	1316541.9	данные отсутствуют	данные отсутствуют
638	750175.65	1316619.99	данные отсутствуют	данные отсутствуют
639	750176.01	1316620.37	данные отсутствуют	данные отсутствуют
640	750257.04	1316659.03	данные отсутствуют	данные отсутствуют
641	750313.51	1316709.46	данные отсутствуют	данные отсутствуют
642	750313.69	1316709.57	данные отсутствуют	данные отсутствуют
643	750361.8	1316739.5	данные отсутствуют	данные отсутствуют
644	750403.88	1316765.68	данные отсутствуют	данные отсутствуют
645	750404.28	1316765.93	данные отсутствуют	данные отсутствуют

Государственный регистратор		ФГИС ЕГРН
полное наименование должности	подпись	инициалы, фамилия

М.П.

Раздел 3.2

Выписка из Единого государственного реестра недвижимости об объекте недвижимости
Описание местоположения земельного участка

Земельный участок			
(вид объекта недвижимости)			
Лист №	Раздела 3.2	Всего листов раздела 3.2 : ____	Всего разделов: ____
Всего листов выписки: ____			
15.11.2021 № 99/2021/430685868			
Кадастровый номер:		02:17:000000:46(единое землепользование)	

Сведения о характерных точках границы земельного участка				
Система координат				
Зона №				
Номер точки	Координаты		Описание закрепления на местности	Средняя квадратическая погрешность определения координат характерных точек границ земельного участка, м
	X	Y		
1	2	3	4	5
646	750426.38	1316777.75	данные отсутствуют	данные отсутствуют
647	750467.19	1316799.58	данные отсутствуют	данные отсутствуют
648	750467.5	1316799.75	данные отсутствуют	данные отсутствуют
649	750534.77	1316883.84	данные отсутствуют	данные отсутствуют
650	750568.4	1316872.62	данные отсутствуют	данные отсутствуют
651	750542.35	1316800.97	данные отсутствуют	данные отсутствуют
652	750523.56	1316749.3	данные отсутствуют	данные отсутствуют
653	750451.54	1316690.37	данные отсутствуют	данные отсутствуют
654	750401.16	1316649.15	данные отсутствуют	данные отсутствуют
655	750400.24	1316648.4	данные отсутствуют	данные отсутствуют
656	750398.7	1316647.37	данные отсутствуют	данные отсутствуют
657	750346.22	1316612.33	данные отсутствуют	данные отсутствуют
658	750283.26	1316570.29	данные отсутствуют	данные отсутствуют
659	750281.28	1316558.41	данные отсутствуют	данные отсутствуют
660	750267.12	1316473.47	данные отсутствуют	данные отсутствуют

Государственный регистратор		ФГИС ЕГРН
полное наименование должности	подпись	инициалы, фамилия

М.П.

Выписка из Единого государственного реестра недвижимости об объекте недвижимости
Описание местоположения земельного участка

Земельный участок			
(вид объекта недвижимости)			
Лист №	Раздела 3.2	Всего листов раздела 3.2 : ____	Всего разделов: ____
Всего листов выписки: ____			
15.11.2021 № 99/2021/430685868			
Кадастровый номер:		02:17:000000:46(единое землепользование)	

Сведения о характерных точках границы земельного участка				
Система координат				
Зона №				
Номер точки	Координаты		Описание закрепления на местности	Средняя квадратическая погрешность определения координат характерных точек границ земельного участка, м
	X	Y		
1	2	3	4	5
661	750209.78	1316462.23	данные отсутствуют	данные отсутствуют
662	750187.22	1316457.81	данные отсутствуют	данные отсутствуют
663	750159.2	1316418.57	данные отсутствуют	данные отсутствуют
664	750209.8	1316408.45	данные отсутствуют	данные отсутствуют
665	750243.01	1316402.09	данные отсутствуют	данные отсутствуют
666	750243.28	1316401.76	данные отсутствуют	данные отсутствуют
667	750265.7	1316379.33	данные отсутствуют	данные отсутствуют
668	750176.01	1316289.65	данные отсутствуют	данные отсутствуют
669	750119.33	1316250.56	данные отсутствуют	данные отсутствуют
670	750042.4	1316197.5	данные отсутствуют	данные отсутствуют
671	750013.45	1316177.53	данные отсутствуют	данные отсутствуют
672	749898.43	1316122.15	данные отсутствуют	данные отсутствуют
673	749862.1	1316104.66	данные отсутствуют	данные отсутствуют
674	749825.96	1316072.14	данные отсутствуют	данные отсутствуют
675	749749.99	1316003.76	данные отсутствуют	данные отсутствуют

Государственный регистратор		ФГИС ЕГРН
полное наименование должности	подпись	инициалы, фамилия

М.П.

Раздел 3.2

Выписка из Единого государственного реестра недвижимости об объекте недвижимости
Описание местоположения земельного участка

Земельный участок			
(вид объекта недвижимости)			
Лист №	Раздела 3.2	Всего листов раздела 3.2 : ____	Всего разделов: ____
Всего листов выписки: ____			
15.11.2021 № 99/2021/430685868			
Кадастровый номер:		02:17:000000:46(единое землепользование)	

Сведения о характерных точках границы земельного участка				
Система координат				
Зона №				
Номер точки	Координаты		Описание закрепления на местности	Средняя квадратическая погрешность определения координат характерных точек границ земельного участка, м
	X	Y		
1	2	3	4	5
676	749653.74	1315957.73	данные отсутствуют	данные отсутствуют
677	749621.06	1315942.1	данные отсутствуют	данные отсутствуют
678	749577.21	1315946.09	данные отсутствуют	данные отсутствуют
679	749540.05	1315949.46	данные отсутствуют	данные отсутствуют
680	749523.82	1315910.86	данные отсутствуют	данные отсутствуют
681	749409.42	1315788.63	данные отсутствуют	данные отсутствуют
682	749324.79	1315713.4	данные отсутствуют	данные отсутствуют
683	749334.2	1315707.14	данные отсутствуют	данные отсутствуют
684	749374.94	1315746.31	данные отсутствуют	данные отсутствуют
685	749453.3	1315809	данные отсутствуют	данные отсутствуют
686	749597.47	1315924.97	данные отсутствуют	данные отсутствуют
687	749594.34	1315899.89	данные отсутствуют	данные отсутствуют
688	749539.49	1315835.64	данные отсутствуют	данные отсутствуют
689	749484.64	1315749.45	данные отсутствуют	данные отсутствуют
690	749498.74	1315741.61	данные отсутствуют	данные отсутствуют

Государственный регистратор		ФГИС ЕГРН
полное наименование должности	подпись	инициалы, фамилия

М.П.

Земельный участок			
(вид объекта недвижимости)			
Лист №	Раздела 3.2	Всего листов раздела 3.2 : ____	Всего разделов: ____
Всего листов выписки: ____			
15.11.2021 № 99/2021/430685868			
Кадастровый номер:		02:17:000000:46(единое землепользование)	

Сведения о характерных точках границы земельного участка				
Система координат				
Зона №				
Номер точки	Координаты		Описание закрепления на местности	Средняя квадратическая погрешность определения координат характерных точек границ земельного участка, м
	X	Y		
1	2	3	4	5
691	749544.19	1315821.54	данные отсутствуют	данные отсутствуют
692	749633.52	1315899.89	данные отсутствуют	данные отсутствуют
693	749909.33	1316050.34	данные отсутствуют	данные отсутствуют
694	750285.45	1316316.75	данные отсутствуют	данные отсутствуют
695	750504.85	1316620.78	данные отсутствуют	данные отсутствуют
696	750542.46	1316633.31	данные отсутствуют	данные отсутствуют
697	750528.35	1316587.87	данные отсутствуют	данные отсутствуют
698	750533.06	1316565.93	данные отсутствуют	данные отсутствуют
699	750551.86	1316628.61	данные отсутствуют	данные отсутствуют
700	750584.77	1316706.97	данные отсутствуют	данные отсутствуют
701	750647.46	1316912.26	данные отсутствуют	данные отсутствуют
702	750664.69	1316915.4	данные отсутствуют	данные отсутствуют
703	750666.26	1316888.76	данные отсутствуют	данные отсутствуют
704	750652.16	1316815.1	данные отсутствуют	данные отсутствуют
705	750636.49	1316727.34	данные отсутствуют	данные отсутствуют

Государственный регистратор		ФГИС ЕГРН
полное наименование должности	подпись	инициалы, фамилия

М.П.

Раздел 3.2

Выписка из Единого государственного реестра недвижимости об объекте недвижимости
Описание местоположения земельного участка

Земельный участок			
(вид объекта недвижимости)			
Лист №	Раздела 3.2	Всего листов раздела 3.2 : ____	Всего разделов: ____
Всего листов выписки: ____			
15.11.2021 № 99/2021/430685868			
Кадастровый номер:		02:17:000000:46(единое землепользование)	

Сведения о характерных точках границы земельного участка				
Система координат				
Зона №				
Номер точки	Координаты		Описание закрепления на местности	Средняя квадратическая погрешность определения координат характерных точек границ земельного участка, м
	X	Y		
1	2	3	4	5
706	750620.82	1316655.25	данные отсутствуют	данные отсутствуют
707	750605.14	1316584.73	данные отсутствуют	данные отсутствуют
708	750595.74	1316561.23	данные отсутствуют	данные отсутствуют
709	750578.5	1316490.7	данные отсутствуют	данные отсутствуют
710	750558.13	1316340.26	данные отсутствуют	данные отсутствуют
711	750548.73	1316297.95	данные отсутствуют	данные отсутствуют
712	750539.32	1316255.63	данные отсутствуют	данные отсутствуют
713	750522.09	1316225.86	данные отсутствуют	данные отсутствуют
714	750515.82	1316207.05	данные отсутствуют	данные отсутствуют
715	750498.58	1316181.98	данные отсутствуют	данные отсутствуют
716	750459.4	1316138.1	данные отсутствуют	данные отсутствуют
717	750439.03	1316076.98	данные отсутствуют	данные отсутствуют
718	750448.43	1316076.98	данные отсутствуют	данные отсутствуют
719	750462.53	1316122.43	данные отсутствуют	данные отсутствуют
720	750471.94	1316139.67	данные отсутствуют	данные отсутствуют

Государственный регистратор		ФГИС ЕГРН
полное наименование должности	подпись	инициалы, фамилия

М.П.

Выписка из Единого государственного реестра недвижимости об объекте недвижимости
Описание местоположения земельного участка

Земельный участок			
(вид объекта недвижимости)			
Лист №	Раздела 3.2	Всего листов раздела 3.2 : ____	Всего разделов: ____
Всего листов выписки: ____			
15.11.2021 № 99/2021/430685868			
Кадастровый номер:		02:17:000000:46(единое землепользование)	

Сведения о характерных точках границы земельного участка				
Система координат				
Зона №				
Номер точки	Координаты		Описание закрепления на местности	Средняя квадратическая погрешность определения координат характерных точек границ земельного участка, м
	X	Y		
1	2	3	4	5
721	750493.88	1316155.34	данные отсутствуют	данные отсутствуют
722	750517.38	1316188.25	данные отсутствуют	данные отсутствуют
723	750514.25	1316167.87	данные отсутствуют	данные отсутствуют
724	750495.44	1316139.67	данные отсутствуют	данные отсутствуют
725	750507.98	1316131.83	данные отсутствуют	данные отсутствуют
726	750525.22	1316163.17	данные отсутствуют	данные отсутствуют
727	750528.35	1316211.75	данные отсутствуют	данные отсутствуют
728	750555	1316260.33	данные отсутствуют	данные отсутствуют
729	750572.23	1316352.8	данные отсутствуют	данные отсутствуют
730	750580.07	1316440.56	данные отсутствуют	данные отсутствуют
731	750597.31	1316512.64	данные отсутствуют	данные отсутствуют
732	750616.11	1316595.7	данные отсутствуют	данные отсутствуют
733	750642.76	1316670.92	данные отсутствуют	данные отсутствуют
734	750661.56	1316752.42	данные отсутствуют	данные отсутствуют
735	750688.2	1316935.77	данные отсутствуют	данные отсутствуют

Государственный регистратор		ФГИС ЕГРН
полное наименование должности	подпись	инициалы, фамилия

М.П.

Раздел 3.2

Выписка из Единого государственного реестра недвижимости об объекте недвижимости
Описание местоположения земельного участка

Земельный участок			
(вид объекта недвижимости)			
Лист №	Раздела 3.2	Всего листов раздела 3.2 : ____	Всего разделов: ____
Всего листов выписки: ____			
15.11.2021 № 99/2021/430685868			
Кадастровый номер:		02:17:000000:46(единое землепользование)	

Сведения о характерных точках границы земельного участка				
Система координат				
Зона №				
Номер точки	Координаты		Описание закрепления на местности	Средняя квадратическая погрешность определения координат характерных точек границ земельного участка, м
	X	Y		
1	2	3	4	5
736	750722.68	1316971.82	данные отсутствуют	данные отсутствуют
737	750788.5	1317040.77	данные отсутствуют	данные отсутствуют
738	750860.59	1317095.62	данные отсутствуют	данные отсутствуют
739	750931.11	1317163.01	данные отсутствуют	данные отсутствуют
740	751015.73	1317081.51	данные отсутствуют	данные отсутствуют
741	750978.12	1317017.26	данные отсутствуют	данные отсутствуют
742	750951.48	1316871.52	данные отсутствуют	данные отсутствуют
743	750996.93	1316807.27	данные отсутствуют	данные отсутствуют
744	751008.22	1316789.51	данные отсутствуют	данные отсутствуют
745	751011.9	1316783.8	данные отсутствуют	данные отсутствуют
746	751014.1	1316780.23	данные отсутствуют	данные отсутствуют
747	751014.49	1316779.68	данные отсутствуют	данные отсутствуют
748	751014.74	1316779.29	данные отсутствуют	данные отсутствуют
749	751015.12	1316778.7	данные отсутствуют	данные отсутствуют
750	751015.52	1316778.06	данные отсутствуют	данные отсутствуют

Государственный регистратор		ФГИС ЕГРН
полное наименование должности	подпись	инициалы, фамилия

М.П.

Земельный участок			
(вид объекта недвижимости)			
Лист №	Раздела 3.2	Всего листов раздела 3.2 : ____	Всего разделов: ____
Всего листов выписки: ____			
15.11.2021 № 99/2021/430685868			
Кадастровый номер:		02:17:000000:46(единое землепользование)	

Сведения о характерных точках границы земельного участка				
Система координат				
Зона №				
Номер точки	Координаты		Описание закрепления на местности	Средняя квадратическая погрешность определения координат характерных точек границ земельного участка, м
	X	Y		
1	2	3	4	5
751	751015.72	1316777.75	данные отсутствуют	данные отсутствуют
752	751015.67	1316777.57	данные отсутствуют	данные отсутствуют
753	751034.12	1316767.42	данные отсутствуют	данные отсутствуют
754	751056.15	1316755.54	данные отсутствуют	данные отсутствуют
755	751083.12	1316755.55	данные отсутствуют	данные отсутствуют
756	751092.52	1316791.59	данные отсутствуют	данные отсутствуют
757	751125.43	1316844.88	данные отсутствуют	данные отсутствуют
758	751159.91	1316854.28	данные отсутствуют	данные отсутствуют
759	751194.39	1316852.71	данные отсутствуют	данные отсутствуют
760	751214.76	1316799.43	данные отсутствуют	данные отсутствуют
761	751230.43	1316802.56	данные отсутствуют	данные отсутствуют
762	751205.36	1316895.03	данные отсутствуют	данные отсутствуют
763	751169.31	1316896.59	данные отсутствуют	данные отсутствуют
764	751155.21	1316876.22	данные отсутствуют	данные отсутствуют
765	751133.27	1316918.53	данные отсутствуют	данные отсутствуют

Государственный регистратор		ФГИС ЕГРН
полное наименование должности	подпись	инициалы, фамилия

М.П.

Раздел 3.2

Выписка из Единого государственного реестра недвижимости об объекте недвижимости
Описание местоположения земельного участка

Земельный участок			
(вид объекта недвижимости)			
Лист №	Раздела 3.2	Всего листов раздела 3.2 : ____	Всего разделов: ____
Всего листов выписки: ____			
15.11.2021 № 99/2021/430685868			
Кадастровый номер:		02:17:000000:46(единое землепользование)	

Сведения о характерных точках границы земельного участка				
Система координат				
Зона №				
Номер точки	Координаты		Описание закрепления на местности	Средняя квадратическая погрешность определения координат характерных точек границ земельного участка, м
	X	Y		
1	2	3	4	5
766	751117.6	1316926.37	данные отсутствуют	данные отсутствуют
767	751104.39	1316887.86	данные отсутствуют	данные отсутствуют
768	751043.49	1316857.41	данные отсутствуют	данные отсутствуют
769	751013.05	1316948.76	данные отсутствуют	данные отсутствуют
770	751073.94	1317085.77	данные отсутствуют	данные отсутствуют
771	755239.03	1316418.21	данные отсутствуют	0.3
772	755261	1316400.49	данные отсутствуют	2.5
773	755248.44	1316439.56	данные отсутствуют	2.5
774	755235.88	1316461.89	данные отсутствуют	2.5
775	755228.9	1316481.43	данные отсутствуют	2.5
776	755206.57	1316493.99	данные отсутствуют	0.3
777	755177.27	1316495.38	данные отсутствуют	2.5
778	755143.19	1316495.41	данные отсутствуют	0.3
779	749441.6	1313066.56	данные отсутствуют	данные отсутствуют
780	749334.52	1313054.42	данные отсутствуют	данные отсутствуют

Государственный регистратор		ФГИС ЕГРН
полное наименование должности	подпись	инициалы, фамилия

М.П.

Выписка из Единого государственного реестра недвижимости об объекте недвижимости
Описание местоположения земельного участка

Земельный участок			
(вид объекта недвижимости)			
Лист №	Раздела 3.2	Всего листов раздела 3.2 : ____	Всего разделов: ____
Всего листов выписки: ____			
15.11.2021 № 99/2021/430685868			
Кадастровый номер:		02:17:000000:46(единое землепользование)	

Сведения о характерных точках границы земельного участка				
Система координат				
Зона №				
Номер точки	Координаты		Описание закрепления на местности	Средняя квадратическая погрешность определения координат характерных точек границ земельного участка, м
	X	Y		
1	2	3	4	5
781	749324.98	1313043.25	данные отсутствуют	данные отсутствуют
782	749308.26	1313051.44	данные отсутствуют	данные отсутствуют
783	749194.17	1313038.51	данные отсутствуют	данные отсутствуют
784	749182.39	1313018.6	данные отсутствуют	данные отсутствуют
785	749353.96	1312871.66	данные отсутствуют	данные отсутствуют
786	749352.99	1312906.69	данные отсутствуют	данные отсутствуют
787	749350.71	1312988.68	данные отсутствуют	данные отсутствуют
788	749441.71	1313019.68	данные отсутствуют	данные отсутствуют
789	749219.65	1313569.11	данные отсутствуют	0.3
790	749219.77	1313570.59	данные отсутствуют	0.3
791	749220.07	1313575.71	данные отсутствуют	0.3
792	749220.69	1313586.15	данные отсутствуют	0.3
793	749222.56	1313621.16	данные отсутствуют	0.3
794	749256.78	1313633.83	данные отсутствуют	0.3
795	749273.73	1313640.08	данные отсутствуют	0.3

Государственный регистратор		ФГИС ЕГРН
полное наименование должности	подпись	инициалы, фамилия

М.П.

Раздел 3.2

Выписка из Единого государственного реестра недвижимости об объекте недвижимости
Описание местоположения земельного участка

Земельный участок			
(вид объекта недвижимости)			
Лист №	Раздела 3.2	Всего листов раздела 3.2 : ____	Всего разделов: ____
Всего листов выписки: ____			
15.11.2021 № 99/2021/430685868			
Кадастровый номер:		02:17:000000:46(единое землепользование)	

Сведения о характерных точках границы земельного участка				
Система координат				
Зона №				
Номер точки	Координаты		Описание закрепления на местности	Средняя квадратическая погрешность определения координат характерных точек границ земельного участка, м
	X	Y		
1	2	3	4	5
796	749286.56	1313645.18	данные отсутствуют	0.3
797	749283.58	1313648.65	данные отсутствуют	2.5
798	749265.48	1313670.2	данные отсутствуют	2.5
799	749250.83	1313694.33	данные отсутствуют	2.5
800	749222.39	1313708.98	данные отсутствуют	2.5
801	749199.98	1313729.66	данные отсутствуют	2.5
802	749185.33	1313751.21	данные отсутствуют	2.5
803	749174.99	1313769.31	данные отсутствуют	2.5
804	749161.2	1313777.07	данные отсутствуют	2.5
805	749142.24	1313770.17	данные отсутствуют	2.5
806	749128.45	1313752.93	данные отсутствуют	2.5
807	749118.97	1313779.65	данные отсутствуют	2.5
808	749125	1313796.03	данные отсутствуют	2.5
809	749099.14	1313800.34	данные отсутствуют	2.5
810	749087.94	1313767.59	данные отсутствуют	2.5

Государственный регистратор		ФГИС ЕГРН
полное наименование должности	подпись	инициалы, фамилия

М.П.

Земельный участок			
(вид объекта недвижимости)			
Лист №	Раздела 3.2	Всего листов раздела 3.2 : ____	Всего разделов: ____
Всего листов выписки: ____			
15.11.2021 № 99/2021/430685868			
Кадастровый номер:		02:17:000000:46(единое землепользование)	

Сведения о характерных точках границы земельного участка				
Система координат				
Зона №				
Номер точки	Координаты		Описание закрепления на местности	Средняя квадратическая погрешность определения координат характерных точек границ земельного участка, м
	X	Y		
1	2	3	4	5
811	749099.14	1313707.26	данные отсутствуют	2.5
812	749119.83	1313662.44	данные отсутствуют	2.5
813	749137.93	1313640.03	данные отсутствуют	2.5
814	749163.78	1313609	данные отсутствуют	2.5
815	749183.61	1313594.35	данные отсутствуют	2.5
816	749219.59	1313567.3	данные отсутствуют	0.3
817	753591.41	1318581.9	данные отсутствуют	данные отсутствуют
818	753587.31	1318584.59	данные отсутствуют	данные отсутствуют
819	753587.28	1318584.63	данные отсутствуют	данные отсутствуют
820	753578.78	1318603.11	данные отсутствуют	данные отсутствуют
821	753578.77	1318603.16	данные отсутствуют	данные отсутствуют
822	753580.24	1318624.27	данные отсутствуют	данные отсутствуют
823	753580.38	1318630.73	данные отсутствуют	данные отсутствуют
824	753545.67	1318725.15	данные отсутствуют	данные отсутствуют
825	753545.67	1318716.3	данные отсутствуют	данные отсутствуют

Государственный регистратор		ФГИС ЕГРН
полное наименование должности	подпись	инициалы, фамилия

М.П.

Раздел 3.2

Выписка из Единого государственного реестра недвижимости об объекте недвижимости
Описание местоположения земельного участка


Земельный участок			
(вид объекта недвижимости)			
Лист №	Раздела 3.2	Всего листов раздела 3.2 : ____	Всего разделов: ____
Всего листов выписки: ____			
15.11.2021 № 99/2021/430685868			
Кадастровый номер:		02:17:000000:46(единое землепользование)	

Сведения о характерных точках границы земельного участка				
Система координат				
Зона №				
Номер точки	Координаты		Описание закрепления на местности	Средняя квадратическая погрешность определения координат характерных точек границ земельного участка, м
	X	Y		
1	2	3	4	5
826	753562.01	1318679.33	данные отсутствуют	данные отсутствуют
827	753551.69	1318623.86	данные отсутствуют	данные отсутствуют
828	753563.24	1318576.71	данные отсутствуют	данные отсутствуют

Государственный регистратор		ФГИС ЕГРН
полное наименование должности	подпись	инициалы, фамилия


М.П.

Выписка из Единого государственного реестра недвижимости об объекте недвижимости
Сведения о частях земельного участка

Земельный участок			
<small>(вид объекта недвижимости)</small>			
Лист № ____ Раздела 4	Всего листов раздела 4 : ____	Всего разделов: ____	Всего листов выписки: ____
15.11.2021 № 99/2021/430685868			
Кадастровый номер:		02:17:000000:46(единое землепользование)	
План (чертеж, схема) части земельного участка		Учетный номер части: 02:17:000000:46/1	
			
Масштаб 1: данные отсутствуют	Условные обозначения:		
Государственный регистратор		ФГИС ЕГРН	
полное наименование должности	подпись	инициалы, фамилия	


М.П.

Выписка из Единого государственного реестра недвижимости об объекте недвижимости
Сведения о частях земельного участка

Земельный участок			
<small>(вид объекта недвижимости)</small>			
Лист № ____ Раздела 4	Всего листов раздела 4 : ____	Всего разделов: ____	Всего листов выписки: ____
15.11.2021 № 99/2021/430685868			
Кадастровый номер:		02:17:000000:46(единое землепользование)	
План (чертеж, схема) части земельного участка		Учетный номер части: 02:17:000000:46/2	
			
Масштаб 1: данные отсутствуют	Условные обозначения:		
Государственный регистратор		ФГИС ЕГРН	
полное наименование должности	подпись	инициалы, фамилия	

М.П.

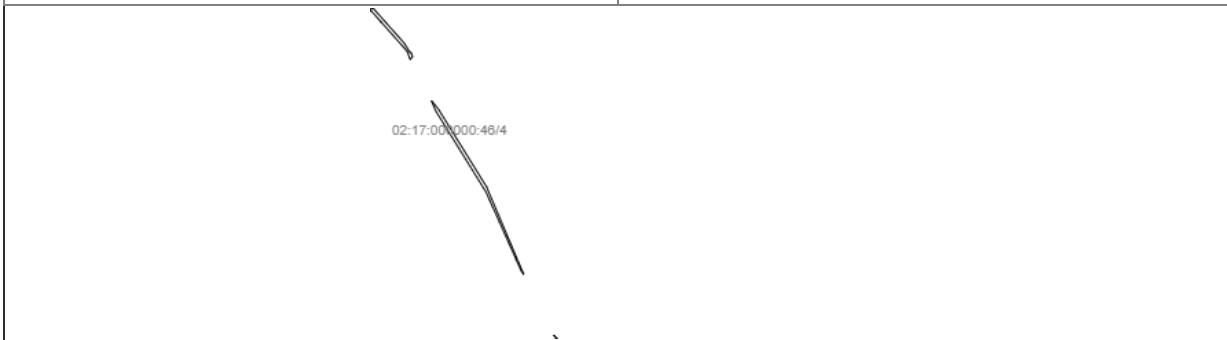
Земельный участок			
(вид объекта недвижимости)			
Лист № ____ Раздела 4	Всего листов раздела 4 : ____	Всего разделов: ____	Всего листов выписки: ____
15.11.2021 № 99/2021/430685868			
Кадастровый номер:		02:17:000000:46(единое землепользование)	

План (чертеж, схема) части земельного участка	Учетный номер части: 02:17:000000:46/3
	
Масштаб 1: данные отсутствуют	Условные обозначения:

Государственный регистратор		ФГИС ЕГРН
полное наименование должности	подпись	инициалы, фамилия

М.П.

Земельный участок			
(вид объекта недвижимости)			
Лист № ____ Раздела 4	Всего листов раздела 4 : ____	Всего разделов: ____	Всего листов выписки: ____
15.11.2021 № 99/2021/430685868			
Кадастровый номер:		02:17:000000:46(единое землепользование)	

План (чертеж, схема) части земельного участка	Учетный номер части: 02:17:000000:46/4
	
Масштаб 1: данные отсутствуют	Условные обозначения:

Государственный регистратор		ФГИС ЕГРН
полное наименование должности	подпись	инициалы, фамилия

М.П.

Земельный участок			
(вид объекта недвижимости)			
Лист № <u> </u> Раздела 4.1	Всего листов раздела 4.1 : <u> </u>	Всего разделов: <u> </u>	Всего листов выписки: <u> </u>
15.11.2021 № 99/2021/430685868			
Кадастровый номер:		02:17:000000:46(единое землепользование)	

Учетный номер части	Площадь (м ²)	Содержание ограничения в использовании или ограничения права на объект недвижимости или обременения объекта недвижимости
1	2	3
1	1054	Ограничения прав на земельный участок, предусмотренные статьями 56, 56.1 Земельного кодекса Российской Федерации, 02.17.2.100, Постановление Правительства Российской Федерации "О порядке установления охранных зон объектов электросетевого хозяйства и особых условий использования земельных участков, расположенных в границах таких зон" № 160 от 24.02.2009
2	1358306	Ограничения прав на земельный участок, предусмотренные статьями 56, 56.1 Земельного кодекса Российской Федерации, 02.17.2.293, Приказ Министерства природопользования и экологии Республики Башкортостан "Об установлении границ водоохранных зон и прибрежных защитных полос реки Белая Республики Башкортостан(включая Юмагузинское водохранилище)" № 362п от 04.05.2017
3	476736	Ограничения прав на земельный участок, предусмотренные статьями 56, 56.1 Земельного кодекса Российской Федерации, 02.17.2.294, Приказ Министерства природопользования и экологии Республики Башкортостан "Об установлении границ водоохранных зон и прибрежных защитных полос реки Белая Республики Башкортостан(включая Юмагузинское водохранилище)" № 362п от 04.05.2017
4	25652	Ограничения прав на земельный участок, предусмотренные статьями 56, 56.1 Земельного кодекса Российской Федерации, 02.17.2.361, Постановление Правительства РФ "О порядке установления охранных зон объектов электросетевого хозяйства и особых условий использования земельных участков, расположенных в границах таких зон" № 160 от 24.02.2009

Государственный регистратор		ФГИС ЕГРН
полное наименование должности	подпись	инициалы, фамилия

М.П.

Земельный участок			
(вид объекта недвижимости)			
Лист № <u> </u> Раздела 4.2	Всего листов раздела 4.2 : <u> </u>	Всего разделов: <u> </u>	Всего листов выписки: <u> </u>
15.11.2021 № 99/2021/430685868			
Кадастровый номер:		02:17:000000:46(единое землепользование)	

Сведения о характерных точках границы части (частей) земельного участка

Учетный номер части: 1

Система координат: МСК-02, зона 1

Зона №

Номер точки	Координаты, м		Описание закрепления на местности	Средняя квадратическая погрешность определения координат характерных точек границы части земельного участка, м
	X	Y		
1	2	3	4	5
237	753629.51	1318455.29	данные отсутствуют	данные отсутствуют
829	753628.45	1318441.29	данные отсутствуют	данные отсутствуют
829	753628.45	1318441.29	данные отсутствуют	данные отсутствуют
830	753583.12	1318438.11	данные отсутствуют	данные отсутствуют
831	753576.16	1318459.17	данные отсутствуют	данные отсутствуют
832	753625.91	1318462.67	данные отсутствуют	данные отсутствуют

Государственный регистратор		ФГИС ЕГРН
полное наименование должности	подпись	инициалы, фамилия

М.П.

Выписка из Единого государственного реестра недвижимости об объекте недвижимости
Сведения о частях земельного участка

62

Земельный участок				
(вид объекта недвижимости)				
Лист № ____ Раздела 4.2		Всего листов раздела 4.2 : ____		Всего разделов: ____
15.11.2021 № 99/2021/430685868				
Кадастровый номер:			02:17:000000:46(единое землепользование)	
Сведения о характерных точках границы части (частей) земельного участка				
Учетный номер части: 2				
Система координат: МСК-02, зона 1				
Зона №				
Номер точки	Координаты, м		Описание закрепления на местности	Средняя квадратическая погрешность определения координат характерных точек границы части земельного участка, м
	X	Y		
1	2	3	4	5
108	749911.42	1312524.11	данные отсутствуют	данные отсутствуют
109	749841.25	1312530.99	данные отсутствуют	данные отсутствуют
110	749834.76	1312531.08	данные отсутствуют	данные отсутствуют
111	749802.26	1312531.94	данные отсутствуют	данные отсутствуют
112	749779.09	1312530.04	данные отсутствуют	данные отсутствуют
113	749734.49	1312528.49	данные отсутствуют	данные отсутствуют
114	749693.52	1312527.28	данные отсутствуют	данные отсутствуют
115	749675.54	1312527.79	данные отсутствуют	данные отсутствуют
116	749659.29	1312527.45	данные отсутствуют	данные отсутствуют
117	749637.16	1312527.79	данные отсутствуют	данные отсутствуют
118	749622.29	1312528.14	данные отсутствуют	данные отсутствуют
119	749622.27	1312528.14	данные отсутствуют	данные отсутствуют
120	749607.59	1312531.42	данные отсутствуют	данные отсутствуют
121	749591.36	1312530.21	данные отсутствуют	данные отсутствуют
122	749573.2	1312527.97	данные отсутствуют	данные отсутствуют
123	749557.48	1312527.28	данные отсутствуют	данные отсутствуют
Государственный регистратор			ФГИС ЕГРН	
полное наименование должности			подпись	
			инициалы, фамилия	

М.П.

Раздел 4.2

Выписка из Единого государственного реестра недвижимости об объекте недвижимости
Сведения о частях земельного участка

Земельный участок				
(вид объекта недвижимости)				
Лист № ____ Раздела 4.2		Всего листов раздела 4.2 : ____		Всего разделов: ____
15.11.2021 № 99/2021/430685868				
Кадастровый номер:			02:17:000000:46(единое землепользование)	
Номер точки	Координаты, м		Описание закрепления на местности	Средняя квадратическая погрешность определения координат характерных точек границы части земельного участка, м
	X	Y		
1	2	3	4	5
124	749533.79	1312522.26	данные отсутствуют	данные отсутствуют
125	749522.03	1312520.53	данные отсутствуют	данные отсутствуют
126	749522.01	1312520.53	данные отсутствуют	данные отсутствуют
127	749512	1312522.25	данные отсутствуют	данные отсутствуют
128	749500.57	1312525.58	данные отсутствуют	данные отсутствуют
129	749500.56	1312525.59	данные отсутствуют	данные отсутствуют
130	749492.14	1312529.24	данные отсутствуют	данные отсутствуют
131	749492.13	1312529.25	данные отсутствуют	данные отсутствуют
132	749484.68	1312535.44	данные отсутствуют	данные отсутствуют
133	749484.67	1312535.45	данные отсутствуют	данные отсутствуют
134	749474.03	1312548.77	данные отсутствуют	данные отсутствуют
135	749474.02	1312548.79	данные отсутствуют	данные отсутствуют
136	749474.01	1312548.81	данные отсутствуют	данные отсутствуют
137	749471.49	1312558.8	данные отсутствуют	данные отсутствуют
138	749470.34	1312560.81	данные отсутствуют	данные отсутствуют
139	749450.61	1312561.54	данные отсутствуют	данные отсутствуют
140	749449.12	1312560.05	данные отсутствуют	данные отсутствуют
Государственный регистратор			ФГИС ЕГРН	
полное наименование должности			подпись	
			инициалы, фамилия	

М.П.

42

Земельный участок				
(вид объекта недвижимости)				
Лист № ____ Раздела 4.2		Всего листов раздела 4.2 : ____		Всего разделов: ____
15.11.2021 № 99/2021/430685868				
Кадастровый номер:			02:17:000000:46(единое землепользование)	
Номер точки	Координаты, м		Описание закрепления на местности	Средняя квадратическая погрешность определения координат характерных точек границы части земельного участка, м
	X	Y		
1	2	3	4	5
141	749447.38	1312555.15	данные отсутствуют	данные отсутствуют
142	749445.95	1312550.88	данные отсутствуют	данные отсутствуют
143	749445.63	1312548.19	данные отсутствуют	данные отсутствуют
144	749444.84	1312542.64	данные отсутствуют	данные отсутствуют
145	749444.83	1312542.61	данные отсутствуют	данные отсутствуют
146	749441.66	1312536.89	данные отсутствуют	данные отсутствуют
147	749441.65	1312536.88	данные отсутствуют	данные отсутствуют
148	749438.47	1312532.6	данные отсутствуют	данные отсутствуют
149	749438.45	1312532.58	данные отсутствуют	данные отсутствуют
150	749431.79	1312527.81	данные отсутствуют	данные отсутствуют
151	749431.77	1312527.8	данные отсутствуют	данные отсутствуют
152	749424.95	1312525.74	данные отсутствуют	данные отсутствуют
153	749418.91	1312523.47	данные отсутствуют	данные отсутствуют
154	749418.88	1312523.46	данные отсутствуют	данные отсутствуют
155	749404.63	1312523.99	данные отсутствуют	данные отсутствуют
156	749357.43	1312529.52	данные отсутствуют	данные отсутствуют
157	749335.13	1312535.57	данные отсутствуют	данные отсутствуют
Государственный регистратор			ФГИС ЕГРН	
полное наименование должности			подпись	
			инициалы, фамилия	

М.П.

Земельный участок				
(вид объекта недвижимости)				
Лист № ____ Раздела 4.2		Всего листов раздела 4.2 : ____		Всего разделов: ____
15.11.2021 № 99/2021/430685868				
Кадастровый номер:			02:17:000000:46(единое землепользование)	
Номер точки	Координаты, м		Описание закрепления на местности	Средняя квадратическая погрешность определения координат характерных точек границы части земельного участка, м
	X	Y		
1	2	3	4	5
158	749335.12	1312535.58	данные отсутствуют	данные отсутствуют
159	749314.03	1312543.36	данные отсутствуют	данные отсутствуют
160	749298.83	1312548.54	данные отсутствуют	данные отсутствуют
161	749289.51	1312549.4	данные отсутствуют	данные отсутствуют
162	749269.3	1312546.81	данные отсутствуют	данные отсутствуют
163	749241.3	1312542.66	данные отсутствуют	данные отсутствуют
164	749228.5	1312539.38	данные отсутствуют	данные отсутствуют
165	749214.32	1312537.3	данные отсутствуют	данные отсутствуют
166	749147.77	1312527.45	данные отсутствуют	данные отсутствуют
167	749048.53	1312521.74	данные отсутствуют	данные отсутствуют
168	749018.62	1312522.26	данные отсутствуют	данные отсутствуют
169	748966.93	1312524.34	данные отсутствуют	данные отсутствуют
170	748966.91	1312524.34	данные отсутствуют	данные отсутствуют
171	748940.47	1312530.56	данные отсутствуют	данные отсутствуют
172	748926.3	1312530.56	данные отсутствуют	данные отсутствуют
173	748883.96	1312527.97	данные отсутствуют	данные отсутствуют
174	748862.82	1312524.93	данные отсутствуют	данные отсутствуют
Государственный регистратор			ФГИС ЕГРН	
полное наименование должности			подпись	
			инициалы, фамилия	

М.П.

Земельный участок				
(вид объекта недвижимости)				
Лист № ____ Раздела 4.2		Всего листов раздела 4.2 : ____		Всего разделов: ____
15.11.2021 № 99/2021/430685868				
Кадастровый номер:			02:17:000000:46(единое землепользование)	
Номер точки	Координаты, м		Описание закрепления на местности	Средняя квадратическая погрешность определения координат характерных точек границы части земельного участка, м
	X	Y		
1	2	3	4	5
289	759744.23	1304124.02	данные отсутствуют	данные отсутствуют
290	759744.4	1304124.67	данные отсутствуют	данные отсутствуют
317	759830.11	1305288.77	данные отсутствуют	данные отсутствуют
318	759830.11	1305289.3	данные отсутствуют	данные отсутствуют
319	759714.15	1305738.02	данные отсутствуют	данные отсутствуют
320	759719.2	1305778.34	данные отсутствуют	данные отсутствуют
321	759704.07	1305879.17	данные отсутствуют	данные отсутствуют
322	759703.94	1305880.32	данные отсутствуют	данные отсутствуют
323	759658.69	1306267.38	данные отсутствуют	данные отсутствуют
324	759593.15	1306509.38	данные отсутствуют	данные отсутствуют
325	759592.92	1306509.47	данные отсутствуют	данные отсутствуют
326	759508.51	1306536.08	данные отсутствуют	данные отсутствуют
327	759333.66	1306879.22	данные отсутствуют	данные отсутствуют
328	759204.46	1307074.96	данные отсутствуют	данные отсутствуют
330	759177.05	1307179.38	данные отсутствуют	данные отсутствуют
331	759157.48	1307118.02	данные отсутствуют	данные отсутствуют
332	759006.1	1307282.46	данные отсутствуют	данные отсутствуют
Государственный регистратор			ФГИС ЕГРН	
полное наименование должности			подпись	
			инициалы, фамилия	

М.П.

Раздел 4.2

Выписка из Единого государственного реестра недвижимости об объекте недвижимости
Сведения о частях земельного участка

Земельный участок				
(вид объекта недвижимости)				
Лист № ____ Раздела 4.2		Всего листов раздела 4.2 : ____		Всего разделов: ____
15.11.2021 № 99/2021/430685868				
Кадастровый номер:			02:17:000000:46(единое землепользование)	
Номер точки	Координаты, м		Описание закрепления на местности	Средняя квадратическая погрешность определения координат характерных точек границы части земельного участка, м
	X	Y		
1	2	3	4	5
333	758919.97	1307346.42	данные отсутствуют	данные отсутствуют
391	757457.04	1308055.04	данные отсутствуют	данные отсутствуют
392	757164.7	1308122.9	данные отсутствуют	данные отсутствуют
393	756867.16	1308222.08	данные отсутствуют	данные отсутствуют
394	756740.57	1308244.26	данные отсутствуют	данные отсутствуют
395	756717.72	1308318.5	данные отсутствуют	данные отсутствуют
396	756546.08	1308500.11	данные отсутствуют	данные отсутствуют
397	756478.93	1308571.18	данные отсутствуют	данные отсутствуют
398	756473.13	1308612.21	данные отсутствуют	данные отсутствуют
400	756331.12	1308755.15	данные отсутствуют	данные отсутствуют
401	756253.53	1308825.97	данные отсутствуют	данные отсутствуют
405	756099.91	1308774.72	данные отсутствуют	данные отсутствуют
406	756111.79	1308768.59	данные отсутствуют	данные отсутствуют
407	756237.18	1308692.61	данные отсутствуют	данные отсутствуют
408	756265.91	1308677.62	данные отсутствуют	данные отсутствуют
409	756303.34	1308661.9	данные отсутствуют	данные отсутствуют
410	756353.22	1308645.34	данные отсутствуют	данные отсутствуют
Государственный регистратор			ФГИС ЕГРН	
полное наименование должности			подпись	
			инициалы, фамилия	

М.П.

Земельный участок				
(вид объекта недвижимости)				
Лист № ____ Раздела 4.2		Всего листов раздела 4.2 : ____		Всего разделов: ____
15.11.2021 № 99/2021/430685868				
Кадастровый номер:			02:17:000000:46(единое землепользование)	
Номер точки	Координаты, м		Описание закрепления на местности	Средняя квадратическая погрешность определения координат характерных точек границы части земельного участка, м
	X	Y		
1	2	3	4	5
411	756371.91	1308638.14	данные отсутствуют	данные отсутствуют
412	756388.43	1308624.26	данные отсутствуют	данные отсутствуют
413	756408.03	1308590.78	данные отсутствуют	данные отсутствуют
414	756414.01	1308573.02	данные отсутствуют	данные отсутствуют
415	756418.47	1308551.62	данные отсутствуют	данные отсутствуют
416	756422.47	1308541.7	данные отсутствуют	данные отсутствуют
417	756401.89	1308539.74	данные отсутствуют	данные отсутствуют
418	756405.61	1308547.41	данные отсутствуют	данные отсутствуют
419	756407.2	1308550.67	данные отсутствуют	данные отсутствуют
420	756405.7	1308571.25	данные отсутствуют	данные отсутствуют
421	756400.3	1308587.26	данные отсутствуют	данные отсутствуют
422	756381.87	1308618.74	данные отсутствуют	данные отсутствуют
423	756367.55	1308630.77	данные отсутствуют	данные отсутствуют
424	756350.36	1308637.39	данные отсутствуют	данные отсутствуют
425	756300.37	1308653.98	данные отсутствуют	данные отсутствуют
426	756262.31	1308669.97	данные отсутствуют	данные отсутствуют
427	756346.65	1308598.71	данные отсутствуют	данные отсутствуют
Государственный регистратор			ФГИС ЕГРН	
полное наименование должности			подпись	
			инициалы, фамилия	

М.П.

Земельный участок				
(вид объекта недвижимости)				
Лист № ____ Раздела 4.2		Всего листов раздела 4.2 : ____		Всего разделов: ____
15.11.2021 № 99/2021/430685868				
Кадастровый номер:			02:17:000000:46(единое землепользование)	
Номер точки	Координаты, м		Описание закрепления на местности	Средняя квадратическая погрешность определения координат характерных точек границы части земельного участка, м
	X	Y		
1	2	3	4	5
428	756354.76	1308605.89	данные отсутствуют	данные отсутствуют
429	756403.84	1308574.03	данные отсутствуют	данные отсутствуют
430	756385.43	1308493.2	данные отсутствуют	данные отсутствуют
431	756391.63	1308492.26	данные отсутствуют	данные отсутствуют
432	756391.2	1308479.63	данные отсутствуют	данные отсутствуют
433	756420.61	1308517.54	данные отсутствуют	данные отсутствуют
434	756465.76	1308481.79	данные отсутствуют	данные отсутствуют
435	756546.72	1308422.88	данные отсутствуют	данные отсутствуют
436	756546.24	1308422.25	данные отсутствуют	данные отсутствуют
437	756566.59	1308407.2	данные отсутствуют	данные отсутствуют
438	756536.96	1308362.94	данные отсутствуют	данные отсутствуют
439	756390.92	1308477.33	данные отсутствуют	данные отсутствуют
445	756279.08	1308544.56	данные отсутствуют	данные отсутствуют
447	756233.04	1308685.25	данные отсутствуют	данные отсутствуют
448	756107.66	1308761.22	данные отсутствуют	данные отсутствуют
449	756096.45	1308766.99	данные отсутствуют	данные отсутствуют
584	754619.18	1310149.2	данные отсутствуют	данные отсутствуют
Государственный регистратор			ФГИС ЕГРН	
полное наименование должности			подпись	
			инициалы, фамилия	

М.П.

Земельный участок				
(вид объекта недвижимости)				
Лист № ____ Раздела 4.2		Всего листов раздела 4.2 : ____		Всего разделов: ____
15.11.2021 № 99/2021/430685868				
Кадастровый номер:			02:17:000000:46(единое землепользование)	
Номер точки	Координаты, м		Описание закрепления на местности	Средняя квадратическая погрешность определения координат характерных точек границы части земельного участка, м
	X	Y		
1	2	3	4	5
585	754615.8	1310144.52	данные отсутствуют	данные отсутствуют
586	754607.82	1310147.88	данные отсутствуют	данные отсутствуют
587	754611.22	1310152.59	данные отсутствуют	данные отсутствуют
588	754609.82	1310153.19	данные отсутствуют	данные отсутствуют
833	749495.63	1312463.57	данные отсутствуют	5
833	749495.63	1312463.57	данные отсутствуют	5
834	749470.27	1312461.76	данные отсутствуют	5
835	749451.7	1312463.57	данные отсутствуют	5
836	749436.3	1312467.2	данные отсутствуют	5
837	749423.16	1312470.82	данные отсутствуют	5
838	749405.95	1312477.16	данные отсутствуют	5
839	749389.19	1312483.5	данные отсутствуют	5
840	749367.61	1312495.74	данные отсутствуют	5
841	749347.17	1312499.32	данные отсутствуют	5
842	749284.28	1312496.76	данные отсутствуют	5
843	749252.09	1312495.39	данные отсутствуют	5
844	749176.41	1312492.16	данные отсутствуют	5
Государственный регистратор			ФГИС ЕГРН	
полное наименование должности			подпись	
			инициалы, фамилия	

М.П.

Раздел 4.2

Выписка из Единого государственного реестра недвижимости об объекте недвижимости
Сведения о частях земельного участка

Земельный участок				
(вид объекта недвижимости)				
Лист № ____ Раздела 4.2		Всего листов раздела 4.2 : ____		Всего разделов: ____
15.11.2021 № 99/2021/430685868				
Кадастровый номер:			02:17:000000:46(единое землепользование)	
Номер точки	Координаты, м		Описание закрепления на местности	Средняя квадратическая погрешность определения координат характерных точек границы части земельного участка, м
	X	Y		
1	2	3	4	5
845	749148.29	1312492.16	данные отсутствуют	5
846	749116.59	1312492.67	данные отсутствуют	5
847	749092.56	1312490.11	данные отсутствуют	5
848	749069.04	1312490.63	данные отсутствуют	5
849	749028.65	1312492.16	данные отсутствуют	5
850	749000.53	1312492.67	данные отсутствуют	5
851	748951.96	1312493.18	данные отсутствуют	5
852	748882.94	1312488.07	данные отсутствуют	5
853	748862.57	1312487.35	данные отсутствуют	данные отсутствуют
854	749927.04	1312493.7	данные отсутствуют	данные отсутствуют
855	749884.76	1312493.7	данные отсутствуют	5
856	749846.67	1312496.25	данные отсутствуют	5
857	749798.61	1312494.72	данные отсутствуют	5
858	749715.27	1312492.67	данные отсутствуют	5
859	749661.08	1312489.61	данные отсутствуют	5
860	749616.6	1312491.14	данные отсутствуют	5
861	749598.7	1312493.7	данные отсутствуют	5
Государственный регистратор			ФГИС ЕГРН	
полное наименование должности			подпись	
			инициалы, фамилия	

М.П.

Земельный участок				
(вид объекта недвижимости)				
Лист № ____ Раздела 4.2		Всего листов раздела 4.2: ____		Всего разделов: ____
15.11.2021 № 99/2021/430685868				
Кадастровый номер:			02:17:000000:46(единое землепользование)	
Номер точки	Координаты, м		Описание закрепления на местности	Средняя квадратическая погрешность определения координат характерных точек границы части земельного участка, м
	X	Y		
1	2	3	4	5
862	749578.76	1312491.65	данные отсутствуют	5
863	749553.72	1312479.89	данные отсутствуют	5
864	749529.6	1312470.82	данные отсутствуют	5
865	755132.67	1309622.25	данные отсутствуют	5
865	755132.67	1309622.25	данные отсутствуют	5
866	755159.42	1309597.1	данные отсутствуют	данные отсутствуют
867	755135.88	1309606.03	данные отсутствуют	данные отсутствуют
868	755093.95	1309616.19	данные отсутствуют	данные отсутствуют
869	755074.46	1309625.9	данные отсутствуют	данные отсутствуют
870	755052.71	1309639.26	данные отсутствуют	данные отсутствуют
871	754851.12	1309786.45	данные отсутствуют	данные отсутствуют
872	754701.41	1309905.5	данные отсутствуют	данные отсутствуют
873	754616.86	1309970.96	данные отсутствуют	данные отсутствуют
874	754572.72	1310011.98	данные отсутствуют	данные отсутствуют
875	754550.61	1310046.37	данные отсутствуют	данные отсутствуют
876	754547.18	1310061.09	данные отсутствуют	данные отсутствуют
877	754550.72	1310087.86	данные отсутствуют	данные отсутствуют
Государственный регистратор			ФГИС ЕГРН	
полное наименование должности			подпись	
			инициалы, фамилия	

М.П.

Земельный участок				
(вид объекта недвижимости)				
Лист № ____ Раздела 4.2		Всего листов раздела 4.2: ____		Всего разделов: ____
15.11.2021 № 99/2021/430685868				
Кадастровый номер:			02:17:000000:46(единое землепользование)	
Номер точки	Координаты, м		Описание закрепления на местности	Средняя квадратическая погрешность определения координат характерных точек границы части земельного участка, м
	X	Y		
1	2	3	4	5
878	754555.1	1310098.27	данные отсутствуют	данные отсутствуют
879	754596.21	1310134.45	данные отсутствуют	данные отсутствуют
880	754647.38	1310137.19	данные отсутствуют	данные отсутствуют
881	754649.12	1310135.89	данные отсутствуют	5
882	754672.96	1310117.61	данные отсутствуют	5
883	754684.69	1310107.88	данные отсутствуют	5
884	754703.76	1310090.8	данные отсутствуют	5
885	754719.46	1310075.09	данные отсутствуют	5
886	754742.9	1310048.86	данные отсутствуют	5
887	754749.05	1310041.64	данные отсутствуют	5
888	754767.78	1310018.57	данные отсутствуют	5
889	754774.9	1310010.73	данные отсутствуют	5
890	754779.78	1310006.62	данные отсутствуют	5
891	754799.18	1309987.92	данные отсутствуют	5
892	754810.7	1309975.21	данные отсутствуют	5
893	754824.31	1309958.46	данные отсутствуют	5
894	754825.26	1309957.15	данные отсутствуют	5
Государственный регистратор			ФГИС ЕГРН	
полное наименование должности			подпись	
			инициалы, фамилия	

М.П.

Земельный участок				
(вид объекта недвижимости)				
Лист № ____ Раздела 4.2		Всего листов раздела 4.2: ____		Всего разделов: ____
15.11.2021 № 99/2021/430685868				
Кадастровый номер:			02:17:000000:46(единое землепользование)	
Номер точки	Координаты, м		Описание закрепления на местности	Средняя квадратическая погрешность определения координат характерных точек границы части земельного участка, м
	X	Y		
1	2	3	4	5
895	754833.02	1309946.28	данные отсутствуют	5
896	754841.97	1309933.83	данные отсутствуют	5
897	754857.51	1309905.05	данные отсутствуют	5
898	754863.77	1309899.24	данные отсутствуют	5
899	754865.49	1309897.62	данные отсутствуют	5
900	754879.16	1309884.62	данные отсутствуют	5
901	754889.6	1309875.39	данные отсутствуют	5
902	754902	1309865.53	данные отсутствуют	5
903	754917.39	1309851.96	данные отсутствуют	5
904	754935.67	1309834.08	данные отсутствуют	5
905	754950.02	1309818.47	данные отсутствуют	5
906	754965.12	1309800.19	данные отсутствуют	5
907	754972.72	1309790.38	данные отсутствуют	5
908	754975.37	1309786.65	данные отсутствуют	5
909	754989.67	1309765.99	данные отсутствуют	5
910	754997	1309754.59	данные отсутствуют	5
911	755008.97	1309734.52	данные отсутствуют	5
Государственный регистратор			ФГИС ЕГРН	
полное наименование должности			подпись	
			инициалы, фамилия	

М.П.

Раздел 4.2

Выписка из Единого государственного реестра недвижимости об объекте недвижимости
Сведения о частях земельного участка

Земельный участок				
(вид объекта недвижимости)				
Лист № ____ Раздела 4.2		Всего листов раздела 4.2: ____		Всего разделов: ____
15.11.2021 № 99/2021/430685868				
Кадастровый номер:			02:17:000000:46(единое землепользование)	
Номер точки	Координаты, м		Описание закрепления на местности	Средняя квадратическая погрешность определения координат характерных точек границы части земельного участка, м
	X	Y		
1	2	3	4	5
912	755021.52	1309724.55	данные отсутствуют	5
913	755047.02	1309700.36	данные отсутствуют	5
914	755056.34	1309689.81	данные отсутствуют	5
915	755065.9	1309680.72	данные отсутствуют	5
916	755069.55	1309677.16	данные отсутствуют	5
917	755079.69	1309667.02	данные отсутствуют	5
918	755099.05	1309651.31	данные отсутствуют	5
919	755103.4	1309647.68	данные отсутствуют	5
920	755126.05	1309628.21	данные отсутствуют	5
921	756190	1308634.64	данные отсутствуют	данные отсутствуют
921	756190	1308634.64	данные отсутствуют	данные отсутствуют
922	756244.65	1308579.38	данные отсутствуют	данные отсутствуют
923	756237.74	1308585.32	данные отсутствуют	5
924	756208.14	1308614.72	данные отсутствуют	5
925	756140.59	1308675.91	данные отсутствуют	5
926	756126.69	1308690.61	данные отсутствуют	5
927	756112.38	1308703.33	данные отсутствуют	5
Государственный регистратор			ФГИС ЕГРН	
полное наименование должности			подпись	
			инициалы, фамилия	

М.П.

Земельный участок				
(вид объекта недвижимости)				
Лист № ____ Раздела 4.2		Всего листов раздела 4.2: ____		Всего разделов: ____
15.11.2021 № 99/2021/430685868				
Кадастровый номер:			02:17:000000:46(единое землепользование)	
Номер точки	Координаты, м		Описание закрепления на местности	Средняя квадратическая погрешность определения координат характерных точек границы части земельного участка, м
	X	Y		
1	2	3	4	5
928	756094.5	1308712.86	данные отсутствуют	5
929	756076.23	1308719.22	данные отсутствуют	5
930	756062.72	1308727.96	данные отсутствуют	5
931	756049.86	1308740.49	данные отсутствуют	5
932	756039.29	1308744.86	данные отсутствуют	5
933	756025.37	1308750.61	данные отсутствуют	5
934	756013.45	1308765.71	данные отсутствуют	5
935	756001.92	1308774.45	данные отсутствуют	5
936	755986.83	1308778.03	данные отсутствуют	5
937	755964.97	1308787.96	данные отсутствуют	5
938	755943.91	1308803.85	данные отсутствуют	5
939	755930.4	1308811.4	данные отсутствуют	5
940	755904.98	1308830.08	данные отсутствуют	5
941	755879.94	1308848.75	данные отсутствуют	5
942	755859.28	1308864.25	данные отсутствуют	5
943	755838.62	1308879.74	данные отсутствуют	5
944	755818.36	1308893.25	данные отсутствуют	5
Государственный регистратор			ФГИС ЕГРН	
полное наименование должности			подпись	
			инициалы, фамилия	

М.П.

Раздел 4.2

Выписка из Единого государственного реестра недвижимости об объекте недвижимости
Сведения о частях земельного участка

Земельный участок				
(вид объекта недвижимости)				
Лист № ____ Раздела 4.2		Всего листов раздела 4.2: ____		Всего разделов: ____
15.11.2021 № 99/2021/430685868				
Кадастровый номер:			02:17:000000:46(единое землепользование)	
Номер точки	Координаты, м		Описание закрепления на местности	Средняя квадратическая погрешность определения координат характерных точек границы части земельного участка, м
	X	Y		
1	2	3	4	5
945	755787.76	1308913.52	данные отсутствуют	5
946	755752.4	1308932.59	данные отсутствуют	5
947	755723.39	1308951.66	данные отсутствуют	5
948	755702.34	1308965.57	данные отсутствуют	5
949	755685.65	1308972.32	данные отсутствуют	5
950	755666.58	1308981.06	данные отсутствуют	5
951	755632.6	1308994.57	данные отсутствуют	5
952	755605.19	1309012.85	данные отсутствуют	5
953	755577.37	1309030.73	данные отсутствуют	5
954	755556.31	1309043.05	данные отсутствуют	5
955	755538.83	1309053.78	данные отсутствуют	5
956	755521.95	1309064.11	данные отсутствуют	5
957	755497.31	1309080	данные отсутствуют	5
958	755477.05	1309095.89	данные отсутствуют	5
959	755460.36	1309112.98	данные отсутствуют	5
960	755449.23	1309129.27	данные отсутствуют	5
961	755440.09	1309141.59	данные отсутствуют	5
Государственный регистратор			ФГИС ЕГРН	
полное наименование должности			подпись	
			инициалы, фамилия	

М.П.

Земельный участок				
(вид объекта недвижимости)				
Лист № ____ Раздела 4.2		Всего листов раздела 4.2: ____		Всего разделов: ____
15.11.2021 № 99/2021/430685868				
Кадастровый номер:			02:17:000000:46(единое землепользование)	
Номер точки	Координаты, м		Описание закрепления на местности	Средняя квадратическая погрешность определения координат характерных точек границы части земельного участка, м
	X	Y		
1	2	3	4	5
962	755428.17	1309149.53	данные отсутствуют	5
963	755411.09	1309159.07	данные отсутствуют	5
964	755395.2	1309169.8	данные отсутствуют	5
965	755367.38	1309182.91	данные отсутствуют	5
966	755347.52	1309194.43	данные отсутствуют	5
967	755330.43	1309207.94	данные отсутствуют	5
968	755314.54	1309223.04	данные отсутствуют	5
969	755298.64	1309235.36	данные отсутствуют	5
970	755285.13	1309242.51	данные отсутствуют	5
971	755275.6	1309253.64	данные отсутствуют	5
972	755270.43	1309268.34	данные отсутствуют	5
973	755268.45	1309283.83	данные отсутствуют	5
974	755248.58	1309296.15	данные отсутствуют	5
975	755233.08	1309307.28	данные отсутствуют	5
976	755217.59	1309312.44	данные отсутствуют	5
977	755192.16	1309321.58	данные отсутствуют	5
978	755173.48	1309326.35	данные отсутствуют	5
Государственный регистратор			ФГИС ЕГРН	
полное наименование должности			подпись	
			инициалы, фамилия	

М.П.

Раздел 4.2

Выписка из Единого государственного реестра недвижимости об объекте недвижимости
Сведения о частях земельного участка

Земельный участок				
(вид объекта недвижимости)				
Лист № ____ Раздела 4.2		Всего листов раздела 4.2: ____		Всего разделов: ____
15.11.2021 № 99/2021/430685868				
Кадастровый номер:			02:17:000000:46(единое землепользование)	
Номер точки	Координаты, м		Описание закрепления на местности	Средняя квадратическая погрешность определения координат характерных точек границы части земельного участка, м
	X	Y		
1	2	3	4	5
979	755161.56	1309332.31	данные отсутствуют	5
980	755153.62	1309345.02	данные отсутствуют	5
981	755127.79	1309359.72	данные отсутствуют	5
982	755116.27	1309370.45	данные отсутствуют	5
983	755110.31	1309381.97	данные отсутствуют	5
984	755099.18	1309390.32	данные отсутствуют	5
985	755078.92	1309399.46	данные отсутствуют	5
986	755063.42	1309408.99	данные отсутствуют	5
987	755053.69	1309418.93	данные отсутствуют	5
988	755038.79	1309436.01	данные отсутствуют	5
989	754995.68	1309476.54	данные отсутствуют	5
990	754973.03	1309496.01	данные отсутствуют	5
991	754945.61	1309518.26	данные отсутствуют	5
992	754928.13	1309535.74	данные отсутствуют	5
993	754912.24	1309550.84	данные отсутствуют	5
994	754897.14	1309567.93	данные отсутствуют	5
995	754881.64	1309580.24	данные отсутствуют	5
Государственный регистратор			ФГИС ЕГРН	
полное наименование должности			подпись	
			инициалы, фамилия	

М.П.

Выписка из Единого государственного реестра недвижимости об объекте недвижимости
Сведения о частях земельного участка

Земельный участок				
(вид объекта недвижимости)				
Лист № ____ Раздела 4.2		Всего листов раздела 4.2 : ____		Всего разделов: ____
15.11.2021 № 99/2021/430685868				
Кадастровый номер:			02:17:000000:46(единое землепользование)	
Номер точки	Координаты, м		Описание закрепления на местности	Средняя квадратическая погрешность определения координат характерных точек границы части земельного участка, м
	X	Y		
1	2	3	4	5
996	754870.12	1309586.2	данные отсутствуют	5
997	754860.19	1309595.34	данные отсутствуют	5
998	754849.46	1309608.46	данные отсутствуют	5
999	754837.54	1309631.5	данные отсутствуют	5
1000	754825.22	1309652.16	данные отсутствуют	5
1001	754810.92	1309672.82	данные отсутствуют	5
1002	754795.82	1309691.1	данные отсутствуют	5
1003	754777.54	1309708.98	данные отсутствуют	5
1004	754761.05	1309722.09	данные отсутствуют	5
1005	754743.97	1309737.19	данные отсутствуют	5
1006	754727.67	1309752.69	данные отсутствуют	5
1007	754710.99	1309768.18	данные отсутствуют	5
1008	754695.89	1309783.68	данные отсутствуют	5
1009	754687.54	1309796.39	данные отсутствуют	5
1010	754679.6	1309817.06	данные отсутствуют	5
1011	754670.46	1309829.77	данные отсутствуют	5
1012	754662.51	1309840.9	данные отсутствуют	5
Государственный регистратор			ФГИС ЕГРН	
полное наименование должности			подпись	
			инициалы, фамилия	

М.П.

Выписка из Единого государственного реестра недвижимости об объекте недвижимости
Сведения о частях земельного участка

Земельный участок				
(вид объекта недвижимости)				
Лист № ____ Раздела 4.2		Всего листов раздела 4.2 : ____		Всего разделов: ____
15.11.2021 № 99/2021/430685868				
Кадастровый номер:			02:17:000000:46(единое землепользование)	
Номер точки	Координаты, м		Описание закрепления на местности	Средняя квадратическая погрешность определения координат характерных точек границы части земельного участка, м
	X	Y		
1	2	3	4	5
1013	754650.99	1309853.61	данные отсутствуют	5
1014	754635.89	1309866.32	данные отсутствуют	5
1015	754616.02	1309888.18	данные отсутствуют	5
1016	754593.77	1309915.59	данные отсутствуют	5
1017	754570.33	1309941.82	данные отсутствуют	5
1018	754551.26	1309958.9	данные отсутствуют	5
1019	754527.42	1309977.18	данные отсутствуют	5
1020	754514.7	1309985.53	данные отсутствуют	5
1021	754502.78	1309996.25	данные отсутствуют	5
1022	754492.85	1310008.97	данные отсутствуют	5
1023	754480.14	1310018.9	данные отсутствуют	5
1024	754468.61	1310026.85	данные отсутствуют	5
1025	754457.49	1310035.99	данные отсутствуют	5
1026	754446.76	1310044.73	данные отсутствуют	5
1027	754417.75	1310073.73	данные отсутствуют	5
1028	754393.91	1310099.56	данные отсутствуют	5
1029	754370.87	1310126.58	данные отсутствуют	5
Государственный регистратор			ФГИС ЕГРН	
полное наименование должности			подпись	
			инициалы, фамилия	

М.П.

Земельный участок				
(вид объекта недвижимости)				
Лист № ____ Раздела 4.2		Всего листов раздела 4.2 : ____		Всего разделов: ____
15.11.2021 № 99/2021/430685868				
Кадастровый номер:			02:17:000000:46(единое землепользование)	
Номер точки	Координаты, м		Описание закрепления на местности	Средняя квадратическая погрешность определения координат характерных точек границы части земельного участка, м
	X	Y		
1	2	3	4	5
1030	754356.57	1310143.27	данные отсутствуют	5
1031	754346.63	1310158.37	данные отсутствуют	5
1032	754333.92	1310172.27	данные отсутствуют	5
1033	754319.22	1310188.96	данные отсутствуют	5
1034	754308.88	1310202.47	данные отсутствуют	5
1035	754293.79	1310213.59	данные отсутствуют	5
1036	754278.29	1310226.71	данные отсутствуют	5
1037	754271.93	1310233.06	данные отсутствуют	5
1038	754263.59	1310237.83	данные отсутствуют	5
1039	754253.66	1310242.6	данные отсутствуют	5
1040	754244.91	1310248.56	данные отсутствуют	5
1041	754228.62	1310266.84	данные отсутствуют	5
1042	754207.96	1310286.31	данные отсутствуют	5
1043	754182.14	1310309.35	данные отсутствуют	5
1044	754161.87	1310329.22	данные отсутствуют	5
1045	754140.02	1310359.81	данные отсутствуют	5
1046	754122.54	1310375.31	данные отсутствуют	5
Государственный регистратор			ФГИС ЕГРН	
полное наименование должности			подпись	
			инициалы, фамилия	

М.П.

Раздел 4.2

Выписка из Единого государственного реестра недвижимости об объекте недвижимости
Сведения о частях земельного участка

Земельный участок				
(вид объекта недвижимости)				
Лист № ____ Раздела 4.2		Всего листов раздела 4.2 : ____		Всего разделов: ____
15.11.2021 № 99/2021/430685868				
Кадастровый номер:			02:17:000000:46(единое землепользование)	
Номер точки	Координаты, м		Описание закрепления на местности	Средняя квадратическая погрешность определения координат характерных точек границы части земельного участка, м
	X	Y		
1	2	3	4	5
1047	754104.66	1310394.78	данные отсутствуют	5
1048	754086.78	1310409.88	данные отсутствуют	5
1049	754071.28	1310424.18	данные отсутствуют	5
1050	754056.3	1310432.77	данные отсутствуют	5
1051	754049.43	1310436.1	данные отсутствуют	5
1052	754040.29	1310444.84	данные отсутствуют	5
1053	754031.55	1310455.97	данные отсутствуют	5
1054	754025.39	1310460.34	данные отсутствуют	5
1055	754014.26	1310463.9	данные отсутствуют	5
1056	754004.53	1310468.68	данные отсутствуют	5
1057	754002.35	1310469.22	данные отсутствуют	данные отсутствуют
1058	754019.72	1310484.02	данные отсутствуют	данные отсутствуют
1059	754179.36	1310350.69	данные отсутствуют	данные отсутствуют
1060	754213.73	1310321.92	данные отсутствуют	данные отсутствуют
1061	754601.85	1310156.59	данные отсутствуют	данные отсутствуют
1062	754589.92	1310140.16	данные отсутствуют	данные отсутствуют
1063	754548.07	1310103.33	данные отсутствуют	данные отсутствуют
Государственный регистратор			ФГИС ЕГРН	
полное наименование должности			подпись	
			инициалы, фамилия	

М.П.

Земельный участок				
(вид объекта недвижимости)				
Лист № ____ Раздела 4.2		Всего листов раздела 4.2 : ____		Всего разделов: ____
15.11.2021 № 99/2021/430685868				
Кадастровый номер:			02:17:000000:46(единое землепользование)	
Номер точки	Координаты, м		Описание закрепления на местности	Средняя квадратическая погрешность определения координат характерных точек границы части земельного участка, м
	X	Y		
1	2	3	4	5
1064	754542.49	1310090.1	данные отсутствуют	данные отсутствуют
1065	754538.61	1310060.67	данные отсутствуют	данные отсутствуют
1066	754542.71	1310043.04	данные отсутствуют	данные отсутствуют
1067	754566.19	1310006.51	данные отсутствуют	данные отсутствуют
1068	754611.39	1309964.51	данные отсутствуют	данные отсутствуют
1069	754696.19	1309898.86	данные отсутствуют	данные отсутствуют
1070	754846	1309779.73	данные отсутствуют	данные отсутствуют
1071	755048	1309632.24	данные отсутствуют	данные отсутствуют
1072	755070.36	1309618.5	данные отсутствуют	данные отсутствуют
1073	755091.03	1309608.21	данные отсутствуют	данные отсутствуют
1074	755133.38	1309597.94	данные отсутствуют	данные отсутствуют
1075	755172.92	1309582.96	данные отсутствуют	данные отсутствуют
1076	755176.74	1309580.72	данные отсутствуют	данные отсутствуют
1077	755188.52	1309568.51	данные отсутствуют	5
1078	755216.74	1309552.12	данные отсутствуют	5
1079	755219.2	1309550.3	данные отсутствуют	5
1080	755230.33	1309541.95	данные отсутствуют	5
Государственный регистратор			ФГИС ЕГРН	
полное наименование должности			подпись	
			инициалы, фамилия	

М.П.

Раздел 4.2

Выписка из Единого государственного реестра недвижимости об объекте недвижимости
Сведения о частях земельного участка

Земельный участок				
(вид объекта недвижимости)				
Лист № ____ Раздела 4.2		Всего листов раздела 4.2 : ____		Всего разделов: ____
15.11.2021 № 99/2021/430685868				
Кадастровый номер:			02:17:000000:46(единое землепользование)	
Номер точки	Координаты, м		Описание закрепления на местности	Средняя квадратическая погрешность определения координат характерных точек границы части земельного участка, м
	X	Y		
1	2	3	4	5
1081	755254.05	1309517.87	данные отсутствуют	5
1082	755271.18	1309506.82	данные отсутствуют	5
1083	755272.92	1309505.08	данные отсутствуют	5
1084	755283.03	1309501.45	данные отсутствуют	5
1085	755295.04	1309497.45	данные отсутствуют	данные отсутствуют
1086	755356.59	1309428.4	данные отсутствуют	данные отсутствуют
1087	755416.66	1309342.72	данные отсутствуют	данные отсутствуют
1088	755505.75	1309179.09	данные отсутствуют	данные отсутствуют
1089	755537.2	1309148.32	данные отсутствуют	данные отсутствуют
1090	755572.85	1309124.85	данные отсутствуют	данные отсутствуют
1091	755626.47	1309081.07	данные отсутствуют	данные отсутствуют
1092	755710.55	1309029.18	данные отсутствуют	данные отсутствуют
1093	755830.58	1308945.42	данные отсутствуют	данные отсутствуют
1094	755896.99	1308892.26	данные отсутствуют	данные отсутствуют
1095	755959.45	1308845.34	данные отсутствуют	данные отсутствуют
1096	755995.46	1308812.94	данные отсутствуют	данные отсутствуют
1097	756024.55	1308794.86	данные отсутствуют	данные отсутствуют
Государственный регистратор			ФГИС ЕГРН	
полное наименование должности			подпись	
			инициалы, фамилия	

М.П.

Земельный участок				
(вид объекта недвижимости)				
Лист № ____ Раздела 4.2		Всего листов раздела 4.2 : ____		Всего разделов: ____
15.11.2021 № 99/2021/430685868				
Кадастровый номер:			02:17:000000:46(единое землепользование)	
Номер точки	Координаты, м		Описание закрепления на местности	Средняя квадратическая погрешность определения координат характерных точек границы части земельного участка, м
	X	Y		
1	2	3	4	5
1098	756053.81	1308781.41	данные отсутствуют	данные отсутствуют
1099	756080.9	1308772.94	данные отсутствуют	данные отсутствуют
1100	756278.78	1308544.19	данные отсутствуют	данные отсутствуют
1100	756278.78	1308544.19	данные отсутствуют	данные отсутствуют
1101	756275.7	1308547.19	данные отсутствуют	5
1102	756272.4	1308551.32	данные отсутствуют	данные отсутствуют
1103	756359.35	1308465.7	данные отсутствуют	данные отсутствуют
1103	756359.35	1308465.7	данные отсутствуют	данные отсутствуют
1104	756373.56	1308454.66	данные отсутствуют	данные отсутствуют
1105	756370.45	1308455.79	данные отсутствуют	5
1106	756364.96	1308460.18	данные отсутствуют	5
1107	759686.74	1303916.6	данные отсутствуют	данные отсутствуют
1107	759686.74	1303916.6	данные отсутствуют	данные отсутствуют
1108	759642.22	1303951.74	данные отсутствуют	данные отсутствуют
1109	759540.78	1304020.66	данные отсутствуют	данные отсутствуют
1110	759541.32	1304022.86	данные отсутствуют	5
1111	759553.2	1304079.06	данные отсутствуют	5
Государственный регистратор			ФГИС ЕГРН	
полное наименование должности			подпись	
			инициалы, фамилия	

М.П.

Раздел 4.2

Выписка из Единого государственного реестра недвижимости об объекте недвижимости
Сведения о частях земельного участка

Земельный участок				
(вид объекта недвижимости)				
Лист № ____ Раздела 4.2		Всего листов раздела 4.2 : ____		Всего разделов: ____
15.11.2021 № 99/2021/430685868				
Кадастровый номер:			02:17:000000:46(единое землепользование)	
Номер точки	Координаты, м		Описание закрепления на местности	Средняя квадратическая погрешность определения координат характерных точек границы части земельного участка, м
	X	Y		
1	2	3	4	5
1112	759565.99	1304129.86	данные отсутствуют	5
1113	759575.72	1304178.86	данные отсутствуют	5
1114	759584.73	1304228.94	данные отсутствуют	5
1115	759594.82	1304289.82	данные отсутствуют	5
1116	759602.2	1304338.82	данные отсутствуют	5
1117	759612.65	1304391.42	данные отсутствуют	5
1118	759620.58	1304437.9	данные отсутствуют	5
1119	759627.78	1304485.09	данные отсутствуют	5
1120	759634.27	1304531.21	данные отсутствуют	5
1121	759639.31	1304578.04	данные отсутствуют	5
1122	759644.89	1304616.23	данные отсутствуют	5
1123	759647.78	1304659.47	данные отсутствуют	5
1124	759654.98	1304730.8	данные отсутствуют	5
1125	759660.75	1304783.76	данные отсутствуют	5
1126	759665.43	1304834.2	данные отсутствуют	5
1127	759667.95	1304871.31	данные отсутствуют	5
1128	759669.75	1304912.02	данные отсутствуют	5
Государственный регистратор			ФГИС ЕГРН	
полное наименование должности			подпись	
			инициалы, фамилия	

М.П.

Земельный участок				
(вид объекта недвижимости)				
Лист № ____ Раздела 4.2		Всего листов раздела 4.2 : ____		Всего разделов: ____
15.11.2021 № 99/2021/430685868				
Кадастровый номер:			02:17:000000:46(единое землепользование)	
Номер точки	Координаты, м		Описание закрепления на местности	Средняя квадратическая погрешность определения координат характерных точек границы части земельного участка, м
	X	Y		
1	2	3	4	5
1129	759672.28	1304939.04	данные отсутствуют	5
1130	759674.44	1304975.07	данные отсутствуют	5
1131	759675.88	1305008.93	данные отсутствуют	5
1132	759676.96	1305046.04	данные отсутствуют	5
1133	759678.04	1305065.49	данные отсутствуют	5
1134	759675.16	1305078.82	данные отсутствуют	5
1135	759673	1305092.52	данные отсутствуют	5
1136	759674.08	1305107.65	данные отсутствуют	5
1137	759679.48	1305116.29	данные отсутствуют	5
1138	759681.64	1305131.42	данные отсутствуют	5
1139	759681.64	1305152.32	данные отсутствуют	5
1140	759678.94	1305184.39	данные отсутствуют	5
1141	759677.86	1305216.81	данные отсутствуют	5
1142	759678.58	1305263.29	данные отсутствуют	5
1143	759681.1	1305316.61	данные отсутствуют	5
1144	759680.74	1305355.88	данные отсутствуют	5
1145	759680.18	1305377.12	данные отсутствуют	5
Государственный регистратор			ФГИС ЕГРН	
полное наименование должности			подпись	
			инициалы, фамилия	

М.П.

Раздел 4.2

Выписка из Единого государственного реестра недвижимости об объекте недвижимости
Сведения о частях земельного участка

Земельный участок				
(вид объекта недвижимости)				
Лист № ____ Раздела 4.2		Всего листов раздела 4.2 : ____		Всего разделов: ____
15.11.2021 № 99/2021/430685868				
Кадастровый номер:			02:17:000000:46(единое землепользование)	
Номер точки	Координаты, м		Описание закрепления на местности	Средняя квадратическая погрешность определения координат характерных точек границы части земельного участка, м
	X	Y		
1	2	3	4	5
1146	759674.26	1305388.66	данные отсутствуют	5
1147	759671.01	1305400.91	данные отсутствуют	5
1148	759672.82	1305414.24	данные отсутствуют	5
1149	759678.94	1305424.69	данные отсутствуют	5
1150	759678.22	1305444.86	данные отсутствуют	5
1151	759678.22	1305493.5	данные отсутствуют	5
1152	759680.74	1305539.62	данные отсутствуют	5
1153	759682.18	1305593.3	данные отсутствуют	5
1154	759682.18	1305653.1	данные отсутствуют	5
1155	759680.2	1305697.06	данные отсутствуют	5
1156	759675.88	1305759.74	данные отсутствуют	5
1157	759671.92	1305801.18	данные отсутствуют	5
1158	759666.15	1305842.97	данные отсутствуют	5
1159	759660.75	1305891.24	данные отсутствуют	5
1160	759653	1305939.16	данные отсутствуют	5
1161	759644.71	1306001.13	данные отсутствуют	5
1162	759636.79	1306055.53	данные отсутствуют	5
Государственный регистратор			ФГИС ЕГРН	
полное наименование должности			подпись	
			инициалы, фамилия	

М.П.

Земельный участок				
(вид объекта недвижимости)				
Лист № ____ Раздела 4.2		Всего листов раздела 4.2: ____		Всего разделов: ____
15.11.2021 № 99/2021/430685868				
Кадастровый номер:			02:17:000000:46(единое землепользование)	
Номер точки	Координаты, м		Описание закрепления на местности	Средняя квадратическая погрешность определения координат характерных точек границы части земельного участка, м
	X	Y		
1	2	3	4	5
1163	759618.23	1306144.52	данные отсутствуют	5
1164	759607.07	1306195.68	данные отсутствуют	5
1165	759591.57	1306253.68	данные отсутствуют	5
1166	759572.84	1306304.84	данные отсутствуют	5
1167	759561.49	1306332.94	данные отсутствуют	5
1168	759550.32	1306367.17	данные отсутствуют	5
1169	759542.4	1306391.67	данные отсутствуют	5
1170	759536.63	1306408.24	данные отсутствуют	5
1171	759530.87	1306422.29	данные отсутствуют	5
1172	759511.77	1306460.12	данные отсутствуют	5
1173	759495.56	1306492.9	данные отсутствуют	5
1174	759476.11	1306523.17	данные отсутствуют	5
1175	759428.55	1306606.39	данные отсутствуют	5
1176	759395.58	1306663.49	данные отсутствуют	5
1177	759390.9	1306669.98	данные отсутствуют	5
1178	759380.81	1306670.16	данные отсутствуют	5
1179	759369.19	1306671.6	данные отсутствуют	5
Государственный регистратор			ФГИС ЕГРН	
полное наименование должности			подпись	
			инициалы, фамилия	

М.П.

Раздел 4.2

Выписка из Единого государственного реестра недвижимости об объекте недвижимости
Сведения о частях земельного участка

Земельный участок				
(вид объекта недвижимости)				
Лист № ____ Раздела 4.2		Всего листов раздела 4.2: ____		Всего разделов: ____
15.11.2021 № 99/2021/430685868				
Кадастровый номер:			02:17:000000:46(единое землепользование)	
Номер точки	Координаты, м		Описание закрепления на местности	Средняя квадратическая погрешность определения координат характерных точек границы части земельного участка, м
	X	Y		
1	2	3	4	5
1180	759357.13	1306677.36	данные отсутствуют	5
1181	759345.06	1306684.21	данные отсутствуют	5
1182	759331.55	1306691.77	данные отсутствуют	5
1183	759324.16	1306696.46	данные отсутствуют	5
1184	759317.5	1306702.58	данные отсутствуют	5
1185	759310.83	1306710.33	данные отсутствуют	5
1186	759307.05	1306719.51	данные отсутствуют	5
1187	759305.43	1306729.6	данные отсутствуют	5
1188	759302.9	1306738.79	данные отсутствуют	5
1189	759297.41	1306747.8	данные отсутствуют	5
1190	759282.64	1306759.33	данные отсутствуют	5
1191	759272.91	1306767.61	данные отсутствуют	5
1192	759263.18	1306780.58	данные отсутствуют	5
1193	759241.21	1306806.16	данные отсутствуют	5
1194	759221.03	1306830.3	данные отсутствуют	5
1195	759206.62	1306851.2	данные отсутствуют	5
1196	759185.18	1306877.86	данные отсутствуют	5
Государственный регистратор			ФГИС ЕГРН	
полное наименование должности			подпись	
			инициалы, фамилия	

М.П.

Выписка из Единого государственного реестра недвижимости об объекте недвижимости
Сведения о частях земельного участка

Земельный участок				
(вид объекта недвижимости)				
Лист № ____ Раздела 4.2		Всего листов раздела 4.2: ____		Всего разделов: ____
15.11.2021 № 99/2021/430685868				
Кадастровый номер:			02:17:000000:46(единое землепользование)	
Номер точки	Координаты, м		Описание закрепления на местности	Средняя квадратическая погрешность определения координат характерных точек границы части земельного участка, м
	X	Y		
1	2	3	4	5
1197	759170.05	1306898.03	данные отсутствуют	5
1198	759160.87	1306908.3	данные отсутствуют	5
1199	759145.73	1306923.61	данные отсутствуют	5
1200	759128.98	1306941.8	данные отсутствуют	5
1201	759111.33	1306962.16	данные отсутствуют	5
1202	759093.85	1306981.43	данные отсутствуют	5
1203	759073.32	1307004.49	данные отсутствуют	5
1204	759047.02	1307029.89	данные отсутствуют	5
1205	759021.71	1307054.93	данные отсутствуют	5
1206	759006.58	1307070.42	данные отсутствуют	5
1207	758995.05	1307081.23	данные отсутствуют	5
1208	758984.24	1307090.78	данные отсутствуют	5
1209	758968.57	1307103.21	данные отсутствуют	5
1210	758951.1	1307117.8	данные отсутствуют	5
1211	758934.88	1307129.51	данные отсутствуют	5
1212	758913.63	1307142.84	данные отсутствуют	5
1213	758889.49	1307157.61	данные отсутствуют	5
Государственный регистратор			ФГИС ЕГРН	
полное наименование должности			подпись	
			инициалы, фамилия	

М.П.

Раздел 4.2

Выписка из Единого государственного реестра недвижимости об объекте недвижимости
Сведения о частях земельного участка

Земельный участок				
(вид объекта недвижимости)				
Лист № ____ Раздела 4.2		Всего листов раздела 4.2: ____		Всего разделов: ____
15.11.2021 № 99/2021/430685868				
Кадастровый номер:			02:17:000000:46(единое землепользование)	
Номер точки	Координаты, м		Описание закрепления на местности	Средняя квадратическая погрешность определения координат характерных точек границы части земельного участка, м
	X	Y		
1	2	3	4	5
1214	758871.48	1307169.14	данные отсутствуют	5
1215	758853.46	1307182.47	данные отсутствуют	5
1216	758836.26	1307196.7	данные отсутствуют	5
1217	758808.25	1307217.59	данные отсутствуют	5
1218	758793.48	1307229.3	данные отсутствуют	5
1219	758774.2	1307243.89	данные отсутствуют	5
1220	758760.15	1307251.46	данные отсутствуют	5
1221	758747	1307257.95	данные отсутствуют	5
1222	758734.21	1307263.71	данные отсутствуют	5
1223	758724.3	1307267.49	данные отсутствуют	5
1224	758714.94	1307273.26	данные отсутствуют	5
1225	758688.37	1307288.39	данные отсутствуют	5
1226	758664.59	1307301	данные отсутствуют	5
1227	758639.73	1307315.77	данные отсутствуют	5
1228	758609.83	1307334.86	данные отсутствуют	5
1229	758585.33	1307351.8	данные отсутствуют	5
1230	758567.67	1307364.41	данные отсутствуют	5
Государственный регистратор			ФГИС ЕГРН	
полное наименование должности			подпись	
			инициалы, фамилия	

М.П.

Земельный участок				
(вид объекта недвижимости)				
Лист № ____ Раздела 4.2		Всего листов раздела 4.2: ____		Всего разделов: ____
15.11.2021 № 99/2021/430685868				
Кадастровый номер:			02:17:000000:46(единое землепользование)	
Номер точки	Координаты, м		Описание закрепления на местности	Средняя квадратическая погрешность определения координат характерных точек границы части земельного участка, м
	X	Y		
1	2	3	4	5
1231	758543.54	1307379.36	данные отсутствуют	5
1232	758529.3	1307390.35	данные отсутствуют	5
1233	758508.59	1307405.12	данные отсутствуют	5
1234	758494	1307415.75	данные отсутствуют	5
1235	758477.06	1307427.63	данные отсутствуют	5
1236	758459.32	1307438.08	данные отсутствуют	5
1237	758437.88	1307452.13	данные отсутствуют	5
1238	758417.71	1307463.66	данные отсутствуют	5
1239	758404.56	1307470.51	данные отсутствуют	5
1240	758391.59	1307475.91	данные отсутствуют	5
1241	758375.74	1307482.58	данные отсутствуют	5
1242	758334.04	1307502.39	данные отсутствуют	5
1243	758299.45	1307520.59	данные отсутствуют	5
1244	758265.13	1307535.54	данные отсутствуют	5
1245	758231.81	1307549.59	данные отсутствуют	5
1246	758186.95	1307567.6	данные отсутствуют	5
1247	758150.93	1307581.65	данные отсутствуют	5
Государственный регистратор			ФГИС ЕГРН	
полное наименование должности			подпись	
			инициалы, фамилия	

М.П.

Раздел 4.2

Выписка из Единого государственного реестра недвижимости об объекте недвижимости
Сведения о частях земельного участка

Земельный участок				
(вид объекта недвижимости)				
Лист № ____ Раздела 4.2		Всего листов раздела 4.2: ____		Всего разделов: ____
15.11.2021 № 99/2021/430685868				
Кадастровый номер:			02:17:000000:46(единое землепользование)	
Номер точки	Координаты, м		Описание закрепления на местности	Средняя квадратическая погрешность определения координат характерных точек границы части земельного участка, м
	X	Y		
1	2	3	4	5
1248	758127.69	1307590.12	данные отсутствуют	5
1249	758104.09	1307600.39	данные отсутствуют	5
1250	758083.19	1307611.37	данные отсутствуют	5
1251	758057.62	1307623.44	данные отсутствуют	5
1252	758037.08	1307634.25	данные отсутствуют	5
1253	758018.53	1307643.08	данные отсутствуют	5
1254	758000.69	1307653.17	данные отсутствуют	5
1255	757982.14	1307663.61	данные отсутствуют	5
1256	757956.92	1307675.14	данные отсутствуют	5
1257	757939.27	1307682.35	данные отсутствуют	5
1258	757931.88	1307687.03	данные отсутствуют	5
1259	757920.35	1307691.9	данные отсутствуют	5
1260	757908.46	1307696.58	данные отсутствуют	5
1261	757894.23	1307701.98	данные отсутствуют	5
1262	757873.15	1307710.99	данные отсутствуют	5
1263	757847.4	1307722.16	данные отсутствуют	5
1264	757828.48	1307731.35	данные отсутствуют	5
Государственный регистратор			ФГИС ЕГРН	
полное наименование должности			подпись	
			инициалы, фамилия	

М.П.

Земельный участок				
(вид объекта недвижимости)				
Лист № ____ Раздела 4.2		Всего листов раздела 4.2 : ____		Всего разделов: ____
15.11.2021 № 99/2021/430685868				
Кадастровый номер:			02:17:000000:46(единое землепользование)	
Номер точки	Координаты, м		Описание закрепления на местности	Средняя квадратическая погрешность определения координат характерных точек границы части земельного участка, м
	X	Y		
1	2	3	4	5
1265	757804.97	1307742.15	данные отсутствуют	5
1266	757768.04	1307759.99	данные отсутствуют	5
1267	757713.82	1307785.93	данные отсутствуют	5
1268	757695.81	1307795.11	данные отсутствуют	5
1269	757686.26	1307799.8	данные отсутствуют	5
1270	757673.65	1307807.72	данные отсутствуют	5
1271	757652.94	1307816.91	данные отсутствуют	5
1272	757642.31	1307821.23	данные отсутствуют	5
1273	757630.06	1307825.56	данные отсутствуют	5
1274	757609.7	1307832.58	данные отсутствуют	5
1275	757583.31	1307845.01	данные отсутствуют	5
1276	757557.37	1307853.84	данные отсутствуют	5
1277	757542.96	1307859.24	данные отсутствуют	5
1278	757528.19	1307867.17	данные отсутствуют	5
1279	757516.3	1307874.92	данные отсутствуют	5
1280	757498.38	1307883.74	данные отсутствуют	5
1281	757474.24	1307892.75	данные отсутствуют	5
Государственный регистратор			ФГИС ЕГРН	
полное наименование должности			подпись	
			инициалы, фамилия	

М.П.

Раздел 4.2

Выписка из Единого государственного реестра недвижимости об объекте недвижимости
Сведения о частях земельного участка

Земельный участок				
(вид объекта недвижимости)				
Лист № ____ Раздела 4.2		Всего листов раздела 4.2 : ____		Всего разделов: ____
15.11.2021 № 99/2021/430685868				
Кадастровый номер:			02:17:000000:46(единое землепользование)	
Номер точки	Координаты, м		Описание закрепления на местности	Средняя квадратическая погрешность определения координат характерных точек границы части земельного участка, м
	X	Y		
1	2	3	4	5
1282	757443.26	1307904.64	данные отсутствуют	5
1283	757394.98	1307926.61	данные отсутствуют	5
1284	757371.02	1307936.7	данные отсутствуют	5
1285	757344.9	1307949.31	данные отсутствуют	5
1286	757309.6	1307967.33	данные отсутствуют	5
1287	757259.16	1307994.71	данные отсутствуют	5
1288	757204.58	1308022.81	данные отсутствуют	5
1289	757168.55	1308037.94	данные отсутствуют	5
1290	757136.48	1308050.19	данные отсутствуют	5
1291	757094.69	1308062.44	данные отсутствуют	5
1292	757064.07	1308072.89	данные отсутствуют	5
1293	757034.53	1308081.89	данные отсутствуют	5
1294	757017.59	1308088.74	данные отсутствуют	5
1295	757002.91	1308097.38	данные отсутствуют	5
1296	756977.69	1308108.91	данные отсутствуют	5
1297	756955.36	1308120.44	данные отсутствуют	5
1298	756927.43	1308135.57	данные отсутствуют	5
Государственный регистратор			ФГИС ЕГРН	
полное наименование должности			подпись	
			инициалы, фамилия	

М.П.

Земельный участок				
(вид объекта недвижимости)				
Лист № ____ Раздела 4.2		Всего листов раздела 4.2 : ____		Всего разделов: ____
15.11.2021 № 99/2021/430685868				
Кадастровый номер:			02:17:000000:46(единое землепользование)	
Номер точки	Координаты, м		Описание закрепления на местности	Средняя квадратическая погрешность определения координат характерных точек границы части земельного участка, м
	X	Y		
1	2	3	4	5
1299	756872.31	1308162.23	данные отсутствуют	5
1300	756763.06	1308218.8	данные отсутствуют	5
1301	756747.21	1308227.44	данные отсутствуют	5
1302	756733.52	1308237.53	данные отсутствуют	5
1303	756718.02	1308248.7	данные отсутствуют	5
1304	756700.01	1308259.15	данные отсутствуют	5
1305	756683.08	1308269.24	данные отсутствуют	5
1306	756665.06	1308276.8	данные отсутствуют	5
1307	756651.01	1308282.93	данные отсутствуют	5
1308	756639.57	1308288.33	данные отсутствуют	5
1309	756628.68	1308293.01	данные отсутствуют	5
1310	756616.07	1308298.96	данные отсутствуют	5
1311	756606.16	1308303.28	данные отсутствуют	5
1312	756597.15	1308308.15	данные отсутствуют	5
1313	756586.52	1308313.55	данные отсутствуют	5
1314	756576.62	1308320.39	данные отсутствуют	5
1315	756565.81	1308329.04	данные отсутствуют	5
Государственный регистратор			ФГИС ЕГРН	
полное наименование должности			подпись	
			инициалы, фамилия	

М.П.

Раздел 4.2

Выписка из Единого государственного реестра недвижимости об объекте недвижимости
Сведения о частях земельного участка

Земельный участок				
(вид объекта недвижимости)				
Лист № ____ Раздела 4.2		Всего листов раздела 4.2 : ____		Всего разделов: ____
15.11.2021 № 99/2021/430685868				
Кадастровый номер:			02:17:000000:46(единое землепользование)	
Номер точки	Координаты, м		Описание закрепления на местности	Средняя квадратическая погрешность определения координат характерных точек границы части земельного участка, м
	X	Y		
1	2	3	4	5
1316	756556.44	1308335.53	данные отсутствуют	5
1317	756546.17	1308342.55	данные отсутствуют	5
1318	756537.53	1308348.5	данные отсутствуют	5
1319	756532.48	1308354.08	данные отсутствуют	5
1320	756527.08	1308359.84	данные отсутствуют	5
1321	756522.4	1308363.27	данные отсутствуют	5
1322	756515.37	1308365.25	данные отсутствуют	5
1323	756509.07	1308368.31	данные отсутствуют	5
1324	756504.74	1308371.91	данные отсутствуют	5
1325	756501.14	1308377.32	данные отсутствуют	5
1326	756499.88	1308383.98	данные отсутствуют	5
1327	756496.1	1308390.83	данные отсутствуют	5
1328	756491.59	1308394.79	данные отсутствуют	5
1329	756485.11	1308397.13	данные отсутствуют	5
1330	756478.08	1308396.59	данные отсутствуют	5
1331	756471.6	1308398.75	данные отсутствуют	5
1332	756464.75	1308405.78	данные отсутствуют	5
Государственный регистратор			ФГИС ЕГРН	
полное наименование должности			подпись	
			инициалы, фамилия	

М.П.

Земельный участок				
(вид объекта недвижимости)				
Лист № ____ Раздела 4.2		Всего листов раздела 4.2: ____		Всего разделов: ____
15.11.2021 № 99/2021/430685868				
Кадастровый номер:			02:17:000000:46(единое землепользование)	
Номер точки	Координаты, м		Описание закрепления на местности	Средняя квадратическая погрешность определения координат характерных точек границы части земельного участка, м
	X	Y		
1	2	3	4	5
1333	756458.27	1308410.82	данные отсутствуют	5
1334	756448.36	1308413.71	данные отсутствуют	5
1335	756439.53	1308418.21	данные отсутствуют	5
1336	756432.15	1308424.87	данные отсутствуют	5
1337	756427.46	1308430.64	данные отсутствуют	5
1338	756421.34	1308434.24	данные отсутствуют	5
1339	756412.87	1308433.34	данные отсутствуют	5
1340	756404.77	1308435.68	данные отсутствуют	5
1341	756395.94	1308441.81	данные отсутствуют	5
1342	756393.55	1308444.51	данные отсутствуют	5
1343	756389.09	1308449.55	данные отсутствуют	5
1344	756383.7	1308451.17	данные отсутствуют	данные отсутствуют
1345	756083.67	1308780.93	данные отсутствуют	данные отсутствуют
1346	756056.84	1308789.31	данные отсутствуют	данные отсутствуют
1347	756028.56	1308802.32	данные отсутствуют	данные отсутствуют
1348	756000.55	1308819.73	данные отсутствуют	данные отсутствуют
1349	755964.83	1308851.87	данные отсутствуют	данные отсутствуют
Государственный регистратор			ФГИС ЕГРН	
полное наименование должности			подпись	
			инициалы, фамилия	

М.П.

Раздел 4.2

Выписка из Единого государственного реестра недвижимости об объекте недвижимости
Сведения о частях земельного участка

Земельный участок				
(вид объекта недвижимости)				
Лист № ____ Раздела 4.2		Всего листов раздела 4.2: ____		Всего разделов: ____
15.11.2021 № 99/2021/430685868				
Кадастровый номер:			02:17:000000:46(единое землепользование)	
Номер точки	Координаты, м		Описание закрепления на местности	Средняя квадратическая погрешность определения координат характерных точек границы части земельного участка, м
	X	Y		
1	2	3	4	5
1350	755902.17	1308898.93	данные отсутствуют	данные отсутствуют
1351	755835.65	1308952.19	данные отсутствуют	данные отсутствуют
1352	755715.18	1309036.26	данные отсутствуют	данные отсутствуют
1353	755631.38	1309087.97	данные отсутствуют	данные отсутствуют
1354	755577.85	1309131.66	данные отсутствуют	данные отсутствуют
1355	755542.51	1309154.93	данные отсутствуют	данные отсутствуют
1356	755512.57	1309184.24	данные отсутствуют	данные отсутствуют
1357	755423.85	1309347.17	данные отсутствуют	данные отсутствуют
1358	755363.22	1309433.66	данные отсутствуют	данные отсутствуют
1359	755315.47	1309487.24	данные отсутствуют	данные отсутствуют
1360	755349.73	1309469.74	данные отсутствуют	5
1361	755359.73	1309462.56	данные отсутствуют	5
1362	755373.84	1309453.81	данные отсутствуют	5
1363	755386.01	1309445.63	данные отсутствуют	5
1364	755430.25	1309401.39	данные отсутствуют	5
1365	755443.32	1309375.74	данные отсутствуют	5
1366	755452.31	1309368.02	данные отсутствуют	5
Государственный регистратор			ФГИС ЕГРН	
полное наименование должности			подпись	
			инициалы, фамилия	

М.П.

Земельный участок				
(вид объекта недвижимости)				
Лист № ____ Раздела 4.2		Всего листов раздела 4.2 : ____		Всего разделов: ____
15.11.2021 № 99/2021/430685868				
Кадастровый номер:			02:17:000000:46(единое землепользование)	
Номер точки	Координаты, м		Описание закрепления на местности	Средняя квадратическая погрешность определения координат характерных точек границы части земельного участка, м
	X	Y		
1	2	3	4	5
1367	755460.74	1309360.01	данные отсутствуют	5
1368	755480.46	1309350.72	данные отсутствуют	5
1369	755507.13	1309335.55	данные отсутствуют	5
1370	755516	1309329.55	данные отсутствуют	5
1371	755525.7	1309324.14	данные отсутствуют	5
1372	755539.05	1309315.98	данные отсутствуют	5
1373	755550.97	1309308.04	данные отсутствуют	5
1374	755557.65	1309303.39	данные отсутствуют	5
1375	755600.71	1309260.75	данные отсутствуют	5
1376	755609.85	1309248.43	данные отсутствуют	5
1377	755611.03	1309246.83	данные отсутствуют	5
1378	755613.85	1309242.82	данные отсутствуют	5
1379	755628.36	1309233.47	данные отсутствуют	5
1380	755643.23	1309224.37	данные отсутствуют	5
1381	755643.46	1309224.23	данные отсутствуют	5
1382	755659.13	1309214.61	данные отсутствуют	5
1383	755678.36	1309203.36	данные отсутствуют	5
Государственный регистратор			ФГИС ЕГРН	
полное наименование должности			подпись	
			инициалы, фамилия	

М.П.

Раздел 4.2

Выписка из Единого государственного реестра недвижимости об объекте недвижимости
Сведения о частях земельного участка

Земельный участок				
(вид объекта недвижимости)				
Лист № ____ Раздела 4.2		Всего листов раздела 4.2 : ____		Всего разделов: ____
15.11.2021 № 99/2021/430685868				
Кадастровый номер:			02:17:000000:46(единое землепользование)	
Номер точки	Координаты, м		Описание закрепления на местности	Средняя квадратическая погрешность определения координат характерных точек границы части земельного участка, м
	X	Y		
1	2	3	4	5
1384	755685.5	1309198.98	данные отсутствуют	5
1385	755713.32	1309181.1	данные отсутствуют	5
1386	755716.16	1309179.24	данные отсутствуют	5
1387	755726.05	1309172.64	данные отсутствуют	5
1388	755740.47	1309166.91	данные отсутствуют	5
1389	755749.91	1309162.87	данные отсутствуют	5
1390	755764.85	1309156.03	данные отсутствуют	5
1391	755777.33	1309150.98	данные отсутствуют	5
1392	755812.6	1309132.43	данные отсутствуют	5
1393	755833.45	1309118.65	данные отсутствуют	5
1394	755854.99	1309104.49	данные отсутствуют	5
1395	755882.7	1309089.55	данные отсутствуют	5
1396	755898.21	1309080.26	данные отсутствуют	5
1397	755928.81	1309059.99	данные отсутствуют	5
1398	755929.32	1309059.65	данные отсутствуют	5
1399	755949.58	1309046.14	данные отсутствуют	5
1400	755956.18	1309041.54	данные отсутствуют	5
Государственный регистратор			ФГИС ЕГРН	
полное наименование должности			подпись	
			инициалы, фамилия	

М.П.

Земельный участок				
(вид объекта недвижимости)				
Лист № ____ Раздела 4.2		Всего листов раздела 4.2 : ____		Всего разделов: ____
15.11.2021 № 99/2021/430685868				
Кадастровый номер:			02:17:000000:46(единое землепользование)	
Номер точки	Координаты, м		Описание закрепления на местности	Средняя квадратическая погрешность определения координат характерных точек границы части земельного участка, м
	X	Y		
1	2	3	4	5
1401	755958.6	1309039.76	данные отсутствуют	5
1402	755979.26	1309024.27	данные отсутствуют	5
1403	755979.3	1309024.23	данные отсутствуют	5
1404	755999.73	1309008.91	данные отсутствуют	5
1405	756023.97	1308990.83	данные отсутствуют	5
1406	756038.82	1308979.92	данные отсутствуют	5
1407	756041.48	1308978.44	данные отсутствуют	5
1408	756061.47	1308965.65	данные отсутствуют	5
1409	756062.25	1308965.08	данные отсутствуют	5
1410	756063.34	1308964.77	данные отсутствуют	данные отсутствуют
1411	756094.59	1308822.38	данные отсутствуют	данные отсутствуют
1412	756423.6	1308682.47	данные отсутствуют	данные отсутствуют
1413	756424.08	1308681.87	данные отсутствуют	5
1414	756465.35	1308641.73	данные отсутствуют	данные отсутствуют
1415	757858.9	1307938.21	данные отсутствуют	данные отсутствуют
1416	757890.22	1307923.08	данные отсутствуют	5
1417	757911.97	1307913.09	данные отсутствуют	5
Государственный регистратор			ФГИС ЕГРН	
полное наименование должности			подпись	
			инициалы, фамилия	

М.П.

Земельный участок				
(вид объекта недвижимости)				
Лист № ____ Раздела 4.2		Всего листов раздела 4.2 : ____		Всего разделов: ____
15.11.2021 № 99/2021/430685868				
Кадастровый номер:			02:17:000000:46(единое землепользование)	
Номер точки	Координаты, м		Описание закрепления на местности	Средняя квадратическая погрешность определения координат характерных точек границы части земельного участка, м
	X	Y		
1	2	3	4	5
1418	757915.86	1307911.25	данные отсутствуют	5
1419	757930.93	1307903.93	данные отсутствуют	5
1420	757952.25	1307894.68	данные отсутствуют	5
1421	757969.04	1307887.51	данные отсутствуют	5
1422	757979.42	1307883.57	данные отсутствуют	5
1423	757981.71	1307882.68	данные отсутствуют	5
1424	757993.6	1307878	данные отсутствуют	5
1425	757998.17	1307876.14	данные отсутствуют	5
1426	758009.7	1307871.27	данные отсутствуют	5
1427	758024.04	1307863.77	данные отсутствуют	5
1428	758032.55	1307860.29	данные отсутствуют	5
1429	758040.08	1307857.03	данные отсутствуют	5
1430	758065.3	1307845.5	данные отсутствуют	5
1431	758080.23	1307837.9	данные отсутствуют	5
1432	758098.78	1307827.46	данные отсутствуют	5
1433	758099.15	1307827.26	данные отсутствуют	5
1434	758110.85	1307820.64	данные отсутствуют	5
Государственный регистратор			ФГИС ЕГРН	
полное наименование должности			подпись	
			инициалы, фамилия	

М.П.

Земельный участок				
(вид объекта недвижимости)				
Лист № ____ Раздела 4.2		Всего листов раздела 4.2 : ____		Всего разделов: ____
15.11.2021 № 99/2021/430685868				
Кадастровый номер:			02:17:000000:46(единое землепользование)	
Номер точки	Координаты, м		Описание закрепления на местности	Средняя квадратическая погрешность определения координат характерных точек границы части земельного участка, м
	X	Y		
1	2	3	4	5
1435	758123.04	1307814.83	данные отсутствуют	5
1436	758130.23	1307811.24	данные отсутствуют	5
1437	758146.92	1307802.45	данные отсутствуют	5
1438	758168.56	1307792.23	данные отсутствуют	5
1439	758176.21	1307788.42	данные отсутствуют	5
1440	758190.62	1307780.85	данные отсутствуют	5
1441	758201.9	1307775.94	данные отсутствуют	5
1442	758219.41	1307769.56	данные отсутствуют	5
1443	758223.61	1307767.98	данные отсутствуют	5
1444	758259.63	1307753.93	данные отсутствуют	5
1445	758261.46	1307753.2	данные отсутствуют	5
1446	758306.32	1307735.19	данные отсутствуют	5
1447	758309.52	1307733.88	данные отсутствуют	5
1448	758342.84	1307719.83	данные отсутствуют	5
1449	758345	1307718.9	данные отсутствуют	5
1450	758379.32	1307703.95	данные отсутствуют	5
1451	758392.58	1307697.58	данные отсутствуют	5
Государственный регистратор			ФГИС ЕГРН	
полное наименование должности			подпись	
			инициалы, фамилия	

М.П.

Раздел 4.2

Выписка из Единого государственного реестра недвижимости об объекте недвижимости
Сведения о частях земельного участка

Земельный участок				
(вид объекта недвижимости)				
Лист № ____ Раздела 4.2		Всего листов раздела 4.2 : ____		Всего разделов: ____
15.11.2021 № 99/2021/430685868				
Кадастровый номер:			02:17:000000:46(единое землепользование)	
Номер точки	Координаты, м		Описание закрепления на местности	Средняя квадратическая погрешность определения координат характерных точек границы части земельного участка, м
	X	Y		
1	2	3	4	5
1452	758423.55	1307681.29	данные отсутствуют	5
1453	758457.48	1307665.17	данные отсутствуют	5
1454	758468.81	1307660.4	данные отсутствуют	5
1455	758481.43	1307655.15	данные отсутствуют	5
1456	758496.96	1307647.89	данные отсутствуют	5
1457	758510.11	1307641.04	данные отсутствуют	5
1458	758516.97	1307637.29	данные отсутствуют	5
1459	758537.14	1307625.76	данные отсутствуют	5
1460	758547.5	1307619.41	данные отсутствуют	5
1461	758564.95	1307607.98	данные отсутствуют	5
1462	758578.57	1307599.95	данные отсутствуют	5
1463	758591.9	1307591.38	данные отсутствуют	5
1464	758608.84	1307579.5	данные отсутствуют	5
1465	758611.56	1307577.55	данные отсутствуют	5
1466	758611.77	1307577.4	данные отсутствуют	5
1467	758625.54	1307567.36	данные отсутствуют	5
1468	758645.43	1307553.18	данные отсутствуют	5
Государственный регистратор			ФГИС ЕГРН	
полное наименование должности			подпись	
			инициалы, фамилия	

М.П.

Выписка из Единого государственного реестра недвижимости об объекте недвижимости
Сведения о частях земельного участка

Земельный участок				
(вид объекта недвижимости)				
Лист № ____ Раздела 4.2		Всего листов раздела 4.2 : ____		Всего разделов: ____
15.11.2021 № 99/2021/430685868				
Кадастровый номер:			02:17:000000:46(единое землепользование)	
Номер точки	Координаты, м		Описание закрепления на местности	Средняя квадратическая погрешность определения координат характерных точек границы части земельного участка, м
	X	Y		
1	2	3	4	5
1469	758646.86	1307552.15	данные отсутствуют	5
1470	758651.49	1307548.68	данные отсутствуют	5
1471	758657.6	1307543.97	данные отсутствуют	5
1472	758673	1307534.42	данные отсутствуют	5
1473	758683.89	1307527.18	данные отсутствуют	5
1474	758700.32	1307515.45	данные отсутствуют	5
1475	758720.55	1307501.46	данные отсутствуют	5
1476	758744.65	1307486.07	данные отсутствуют	5
1477	758762.57	1307475.42	данные отсутствуют	5
1478	758782.07	1307465.08	данные отсутствуют	5
1479	758787.34	1307462.19	данные отсутствуют	5
1480	758810.99	1307448.72	данные отсутствуют	данные отсутствуют
1481	759184.93	1307174.78	данные отсутствуют	данные отсутствуют
1482	759186.82	1307172.91	данные отсутствуют	5
1483	759207.99	1307152.47	данные отсутствуют	данные отсутствуют
1484	759830.11	1304882.54	данные отсутствуют	данные отсутствуют
1485	759830.11	1304880.91	данные отсутствуют	данные отсутствуют
Государственный регистратор			ФГИС ЕГРН	
полное наименование должности			подпись	
			инициалы, фамилия	

М.П.

Раздел 4.2

Выписка из Единого государственного реестра недвижимости об объекте недвижимости
Сведения о частях земельного участка

Земельный участок				
(вид объекта недвижимости)				
Лист № ____ Раздела 4.2		Всего листов раздела 4.2 : ____		Всего разделов: ____
15.11.2021 № 99/2021/430685868				
Кадастровый номер:			02:17:000000:46(единое землепользование)	
Номер точки	Координаты, м		Описание закрепления на местности	Средняя квадратическая погрешность определения координат характерных точек границы части земельного участка, м
	X	Y		
1	2	3	4	5
1486	759825.07	1304623.79	данные отсутствуют	данные отсутствуют
1487	759784.73	1304467.5	данные отсутствуют	данные отсутствуют
1488	759801.87	1304317.52	данные отсутствуют	данные отсутствуют
1489	759799.27	1304304.42	данные отсутствуют	5
1490	759792.59	1304260.03	данные отсутствуют	5
1491	759792.13	1304257.12	данные отсутствуют	5
1492	759791.77	1304254.92	данные отсутствуют	данные отсутствуют
Государственный регистратор			ФГИС ЕГРН	
полное наименование должности			подпись	
			инициалы, фамилия	

М.П.

Земельный участок				
(вид объекта недвижимости)				
Лист № ____ Раздела 4.2		Всего листов раздела 4.2 : ____		Всего разделов: ____
15.11.2021 № 99/2021/430685868				
Кадастровый номер:			02:17:000000:46(единое землепользование)	
Сведения о характерных точках границы части (частей) земельного участка				
Учетный номер части: 3				
Система координат: МСК-02, зона 1				
Зона №				
Номер точки	Координаты, м		Описание закрепления на местности	Средняя квадратическая погрешность определения координат характерных точек границы части земельного участка, м
	X	Y		
1	2	3	4	5
108	749911.42	1312524.11	данные отсутствуют	данные отсутствуют
109	749841.25	1312530.99	данные отсутствуют	данные отсутствуют
110	749834.76	1312531.08	данные отсутствуют	данные отсутствуют
111	749802.26	1312531.94	данные отсутствуют	данные отсутствуют
112	749779.09	1312530.04	данные отсутствуют	данные отсутствуют
113	749734.49	1312528.49	данные отсутствуют	данные отсутствуют
114	749693.52	1312527.28	данные отсутствуют	данные отсутствуют
115	749675.54	1312527.79	данные отсутствуют	данные отсутствуют
116	749659.29	1312527.45	данные отсутствуют	данные отсутствуют
117	749637.16	1312527.79	данные отсутствуют	данные отсутствуют
118	749622.29	1312528.14	данные отсутствуют	данные отсутствуют
119	749622.27	1312528.14	данные отсутствуют	данные отсутствуют
120	749607.59	1312531.42	данные отсутствуют	данные отсутствуют
121	749591.36	1312530.21	данные отсутствуют	данные отсутствуют
122	749573.2	1312527.97	данные отсутствуют	данные отсутствуют
123	749557.48	1312527.28	данные отсутствуют	данные отсутствуют
Государственный регистратор			ФГИС ЕГРН	
полное наименование должности			подпись	
			инициалы, фамилия	

М.П.

Раздел 4.2

Выписка из Единого государственного реестра недвижимости об объекте недвижимости
Сведения о частях земельного участка

Земельный участок				
(вид объекта недвижимости)				
Лист № ____ Раздела 4.2		Всего листов раздела 4.2 : ____		Всего разделов: ____
15.11.2021 № 99/2021/430685868				
Кадастровый номер:			02:17:000000:46(единое землепользование)	
Номер точки	Координаты, м		Описание закрепления на местности	Средняя квадратическая погрешность определения координат характерных точек границы части земельного участка, м
	X	Y		
1	2	3	4	5
124	749533.79	1312522.26	данные отсутствуют	данные отсутствуют
125	749522.03	1312520.53	данные отсутствуют	данные отсутствуют
126	749522.01	1312520.53	данные отсутствуют	данные отсутствуют
153	749418.91	1312523.47	данные отсутствуют	данные отсутствуют
154	749418.88	1312523.46	данные отсутствуют	данные отсутствуют
155	749404.63	1312523.99	данные отсутствуют	данные отсутствуют
156	749357.43	1312529.52	данные отсутствуют	данные отсутствуют
157	749335.13	1312535.57	данные отсутствуют	данные отсутствуют
158	749335.12	1312535.58	данные отсутствуют	данные отсутствуют
159	749314.03	1312543.36	данные отсутствуют	данные отсутствуют
163	749241.3	1312542.66	данные отсутствуют	данные отсутствуют
164	749228.5	1312539.38	данные отсутствуют	данные отсутствуют
165	749214.32	1312537.3	данные отсутствуют	данные отсутствуют
166	749147.77	1312527.45	данные отсутствуют	данные отсутствуют
167	749048.53	1312521.74	данные отсутствуют	данные отсутствуют
168	749018.62	1312522.26	данные отсутствуют	данные отсутствуют
169	748966.93	1312524.34	данные отсутствуют	данные отсутствуют
Государственный регистратор			ФГИС ЕГРН	
полное наименование должности			подпись	
			инициалы, фамилия	

М.П.

Земельный участок				
(вид объекта недвижимости)				
Лист № ____ Раздела 4.2		Всего листов раздела 4.2: ____		Всего разделов: ____
15.11.2021 № 99/2021/430685868				
Кадастровый номер:			02:17:000000:46(единое землепользование)	
Номер точки	Координаты, м		Описание закрепления на местности	Средняя квадратическая погрешность определения координат характерных точек границы части земельного участка, м
	X	Y		
1	2	3	4	5
170	748966.91	1312524.34	данные отсутствуют	данные отсутствуют
171	748940.47	1312530.56	данные отсутствуют	данные отсутствуют
172	748926.3	1312530.56	данные отсутствуют	данные отсутствуют
173	748883.96	1312527.97	данные отсутствуют	данные отсутствуют
174	748862.82	1312524.93	данные отсутствуют	данные отсутствуют
319	759714.15	1305738.02	данные отсутствуют	данные отсутствуют
320	759719.2	1305778.34	данные отсутствуют	данные отсутствуют
321	759704.07	1305879.17	данные отсутствуют	данные отсутствуют
322	759703.94	1305880.32	данные отсутствуют	данные отсутствуют
326	759508.51	1306536.08	данные отсутствуют	данные отсутствуют
394	756740.57	1308244.26	данные отсутствуют	данные отсутствуют
430	756385.43	1308493.2	данные отсутствуют	данные отсутствуют
431	756391.63	1308492.26	данные отсутствуют	данные отсутствуют
432	756391.2	1308479.63	данные отсутствуют	данные отсутствуют
432	756391.2	1308479.63	данные отсутствуют	данные отсутствуют
438	756536.96	1308362.94	данные отсутствуют	данные отсутствуют
439	756390.92	1308477.33	данные отсутствуют	данные отсутствуют
Государственный регистратор			ФГИС ЕГРН	
полное наименование должности			подпись	
			инициалы, фамилия	

М.П.

Земельный участок				
(вид объекта недвижимости)				
Лист № ____ Раздела 4.2		Всего листов раздела 4.2: ____		Всего разделов: ____
15.11.2021 № 99/2021/430685868				
Кадастровый номер:			02:17:000000:46(единое землепользование)	
Номер точки	Координаты, м		Описание закрепления на местности	Средняя квадратическая погрешность определения координат характерных точек границы части земельного участка, м
	X	Y		
1	2	3	4	5
445	756279.08	1308544.56	данные отсутствуют	данные отсутствуют
448	756107.66	1308761.22	данные отсутствуют	данные отсутствуют
833	749495.63	1312463.57	данные отсутствуют	5
833	749495.63	1312463.57	данные отсутствуют	5
834	749470.27	1312461.76	данные отсутствуют	5
835	749451.7	1312463.57	данные отсутствуют	5
836	749436.3	1312467.2	данные отсутствуют	5
837	749423.16	1312470.82	данные отсутствуют	5
838	749405.95	1312477.16	данные отсутствуют	5
839	749389.19	1312483.5	данные отсутствуют	5
840	749367.61	1312495.74	данные отсутствуют	5
841	749347.17	1312499.32	данные отсутствуют	5
842	749284.28	1312496.76	данные отсутствуют	5
843	749252.09	1312495.39	данные отсутствуют	5
844	749176.41	1312492.16	данные отсутствуют	5
845	749148.29	1312492.16	данные отсутствуют	5
846	749116.59	1312492.67	данные отсутствуют	5
Государственный регистратор			ФГИС ЕГРН	
полное наименование должности			подпись	
			инициалы, фамилия	

М.П.

Земельный участок				
(вид объекта недвижимости)				
Лист № ____ Раздела 4.2		Всего листов раздела 4.2: ____		Всего разделов: ____
15.11.2021 № 99/2021/430685868				
Кадастровый номер:			02:17:000000:46(единое землепользование)	
Номер точки	Координаты, м		Описание закрепления на местности	Средняя квадратическая погрешность определения координат характерных точек границы части земельного участка, м
	X	Y		
1	2	3	4	5
847	749092.56	1312490.11	данные отсутствуют	5
848	749069.04	1312490.63	данные отсутствуют	5
849	749028.65	1312492.16	данные отсутствуют	5
850	749000.53	1312492.67	данные отсутствуют	5
851	748951.96	1312493.18	данные отсутствуют	5
852	748882.94	1312488.07	данные отсутствуют	5
853	748862.57	1312487.35	данные отсутствуют	данные отсутствуют
854	749927.04	1312493.7	данные отсутствуют	данные отсутствуют
855	749884.76	1312493.7	данные отсутствуют	5
856	749846.67	1312496.25	данные отсутствуют	5
857	749798.61	1312494.72	данные отсутствуют	5
858	749715.27	1312492.67	данные отсутствуют	5
859	749661.08	1312489.61	данные отсутствуют	5
860	749616.6	1312491.14	данные отсутствуют	5
861	749598.7	1312493.7	данные отсутствуют	5
862	749578.76	1312491.65	данные отсутствуют	5
863	749553.72	1312479.89	данные отсутствуют	5
Государственный регистратор			ФГИС ЕГРН	
полное наименование должности			подпись	
			инициалы, фамилия	

М.П.

Раздел 4.2

Выписка из Единого государственного реестра недвижимости об объекте недвижимости
Сведения о частях земельного участка

Земельный участок				
(вид объекта недвижимости)				
Лист № ____ Раздела 4.2		Всего листов раздела 4.2: ____		Всего разделов: ____
15.11.2021 № 99/2021/430685868				
Кадастровый номер:			02:17:000000:46(единое землепользование)	
Номер точки	Координаты, м		Описание закрепления на местности	Средняя квадратическая погрешность определения координат характерных точек границы части земельного участка, м
	X	Y		
1	2	3	4	5
864	749529.6	1312470.82	данные отсутствуют	5
921	756190	1308634.64	данные отсутствуют	данные отсутствуют
921	756190	1308634.64	данные отсутствуют	данные отсутствуют
922	756244.65	1308579.38	данные отсутствуют	данные отсутствуют
923	756237.74	1308585.32	данные отсутствуют	5
924	756208.14	1308614.72	данные отсутствуют	5
925	756140.59	1308675.91	данные отсутствуют	5
926	756126.69	1308690.61	данные отсутствуют	5
927	756112.38	1308703.33	данные отсутствуют	5
928	756094.5	1308712.86	данные отсутствуют	5
929	756076.23	1308719.22	данные отсутствуют	5
930	756062.72	1308727.96	данные отсутствуют	5
931	756049.86	1308740.49	данные отсутствуют	5
932	756039.29	1308744.86	данные отсутствуют	5
933	756025.37	1308750.61	данные отсутствуют	5
934	756013.45	1308765.71	данные отсутствуют	5
935	756001.92	1308774.45	данные отсутствуют	5
Государственный регистратор			ФГИС ЕГРН	
полное наименование должности			подпись	
			инициалы, фамилия	

М.П.

Земельный участок				
(вид объекта недвижимости)				
Лист № ____ Раздела 4.2		Всего листов раздела 4.2: ____		Всего разделов: ____
15.11.2021 № 99/2021/430685868				
Кадастровый номер:			02:17:000000:46(единое землепользование)	
Номер точки	Координаты, м		Описание закрепления на местности	Средняя квадратическая погрешность определения координат характерных точек границы части земельного участка, м
	X	Y		
1	2	3	4	5
936	755986.83	1308778.03	данные отсутствуют	5
937	755964.97	1308787.96	данные отсутствуют	5
938	755943.91	1308803.85	данные отсутствуют	5
939	755930.4	1308811.4	данные отсутствуют	5
940	755904.98	1308830.08	данные отсутствуют	5
941	755879.94	1308848.75	данные отсутствуют	5
942	755859.28	1308864.25	данные отсутствуют	5
943	755838.62	1308879.74	данные отсутствуют	5
944	755818.36	1308893.25	данные отсутствуют	5
945	755787.76	1308913.52	данные отсутствуют	5
946	755752.4	1308932.59	данные отсутствуют	5
947	755723.39	1308951.66	данные отсутствуют	5
948	755702.34	1308965.57	данные отсутствуют	5
949	755685.65	1308972.32	данные отсутствуют	5
950	755666.58	1308981.06	данные отсутствуют	5
951	755632.6	1308994.57	данные отсутствуют	5
952	755605.19	1309012.85	данные отсутствуют	5
Государственный регистратор			ФГИС ЕГРН	
полное наименование должности			подпись	
			инициалы, фамилия	

М.П.

Раздел 4.2

Выписка из Единого государственного реестра недвижимости об объекте недвижимости
Сведения о частях земельного участка

Земельный участок				
(вид объекта недвижимости)				
Лист № ____ Раздела 4.2		Всего листов раздела 4.2: ____		Всего разделов: ____
15.11.2021 № 99/2021/430685868				
Кадастровый номер:			02:17:000000:46(единое землепользование)	
Номер точки	Координаты, м		Описание закрепления на местности	Средняя квадратическая погрешность определения координат характерных точек границы части земельного участка, м
	X	Y		
1	2	3	4	5
953	755577.37	1309030.73	данные отсутствуют	5
954	755556.31	1309043.05	данные отсутствуют	5
955	755538.83	1309053.78	данные отсутствуют	5
956	755521.95	1309064.11	данные отсутствуют	5
957	755497.31	1309080	данные отсутствуют	5
958	755477.05	1309095.89	данные отсутствуют	5
959	755460.36	1309112.98	данные отсутствуют	5
960	755449.23	1309129.27	данные отсутствуют	5
961	755440.09	1309141.59	данные отсутствуют	5
962	755428.17	1309149.53	данные отсутствуют	5
963	755411.09	1309159.07	данные отсутствуют	5
964	755395.2	1309169.8	данные отсутствуют	5
965	755367.38	1309182.91	данные отсутствуют	5
966	755347.52	1309194.43	данные отсутствуют	5
967	755330.43	1309207.94	данные отсутствуют	5
968	755314.54	1309223.04	данные отсутствуют	5
969	755298.64	1309235.36	данные отсутствуют	5
Государственный регистратор			ФГИС ЕГРН	
полное наименование должности			подпись	
			инициалы, фамилия	

М.П.

Земельный участок				
(вид объекта недвижимости)				
Лист № ____ Раздела 4.2		Всего листов раздела 4.2 : ____		Всего разделов: ____
15.11.2021 № 99/2021/430685868				
Кадастровый номер:			02:17:000000:46(единое землепользование)	
Номер точки	Координаты, м		Описание закрепления на местности	Средняя квадратическая погрешность определения координат характерных точек границы части земельного участка, м
	X	Y		
1	2	3	4	5
970	755285.13	1309242.51	данные отсутствуют	5
971	755275.6	1309253.64	данные отсутствуют	5
972	755270.43	1309268.34	данные отсутствуют	5
973	755268.45	1309283.83	данные отсутствуют	5
974	755248.58	1309296.15	данные отсутствуют	5
975	755233.08	1309307.28	данные отсутствуют	5
976	755217.59	1309312.44	данные отсутствуют	5
977	755192.16	1309321.58	данные отсутствуют	5
978	755173.48	1309326.35	данные отсутствуют	5
979	755161.56	1309332.31	данные отсутствуют	5
980	755153.62	1309345.02	данные отсутствуют	5
981	755127.79	1309359.72	данные отсутствуют	5
982	755116.27	1309370.45	данные отсутствуют	5
983	755110.31	1309381.97	данные отсутствуют	5
984	755099.18	1309390.32	данные отсутствуют	5
985	755078.92	1309399.46	данные отсутствуют	5
986	755063.42	1309408.99	данные отсутствуют	5
Государственный регистратор			ФГИС ЕГРН	
полное наименование должности			подпись	
			инициалы, фамилия	

М.П.

Раздел 4.2

Выписка из Единого государственного реестра недвижимости об объекте недвижимости
Сведения о частях земельного участка

Земельный участок				
(вид объекта недвижимости)				
Лист № ____ Раздела 4.2		Всего листов раздела 4.2 : ____		Всего разделов: ____
15.11.2021 № 99/2021/430685868				
Кадастровый номер:			02:17:000000:46(единое землепользование)	
Номер точки	Координаты, м		Описание закрепления на местности	Средняя квадратическая погрешность определения координат характерных точек границы части земельного участка, м
	X	Y		
1	2	3	4	5
987	755053.69	1309418.93	данные отсутствуют	5
988	755038.79	1309436.01	данные отсутствуют	5
989	754995.68	1309476.54	данные отсутствуют	5
990	754973.03	1309496.01	данные отсутствуют	5
991	754945.61	1309518.26	данные отсутствуют	5
992	754928.13	1309535.74	данные отсутствуют	5
993	754912.24	1309550.84	данные отсутствуют	5
994	754897.14	1309567.93	данные отсутствуют	5
995	754881.64	1309580.24	данные отсутствуют	5
996	754870.12	1309586.2	данные отсутствуют	5
997	754860.19	1309595.34	данные отсутствуют	5
998	754849.46	1309608.46	данные отсутствуют	5
999	754837.54	1309631.5	данные отсутствуют	5
1000	754825.22	1309652.16	данные отсутствуют	5
1001	754810.92	1309672.82	данные отсутствуют	5
1002	754795.82	1309691.1	данные отсутствуют	5
1003	754777.54	1309708.98	данные отсутствуют	5
Государственный регистратор			ФГИС ЕГРН	
полное наименование должности			подпись	
			инициалы, фамилия	

М.П.

Земельный участок				
(вид объекта недвижимости)				
Лист № ____ Раздела 4.2		Всего листов раздела 4.2 : ____		Всего разделов: ____
15.11.2021 № 99/2021/430685868				
Кадастровый номер:			02:17:000000:46(единое землепользование)	
Номер точки	Координаты, м		Описание закрепления на местности	Средняя квадратическая погрешность определения координат характерных точек границы части земельного участка, м
	X	Y		
1	2	3	4	5
1004	754761.05	1309722.09	данные отсутствуют	5
1005	754743.97	1309737.19	данные отсутствуют	5
1006	754727.67	1309752.69	данные отсутствуют	5
1007	754710.99	1309768.18	данные отсутствуют	5
1008	754695.89	1309783.68	данные отсутствуют	5
1009	754687.54	1309796.39	данные отсутствуют	5
1010	754679.6	1309817.06	данные отсутствуют	5
1011	754670.46	1309829.77	данные отсутствуют	5
1012	754662.51	1309840.9	данные отсутствуют	5
1013	754650.99	1309853.61	данные отсутствуют	5
1014	754635.89	1309866.32	данные отсутствуют	5
1015	754616.02	1309888.18	данные отсутствуют	5
1016	754593.77	1309915.59	данные отсутствуют	5
1017	754570.33	1309941.82	данные отсутствуют	5
1018	754551.26	1309958.9	данные отсутствуют	5
1019	754527.42	1309977.18	данные отсутствуют	5
1020	754514.7	1309985.53	данные отсутствуют	5
Государственный регистратор			ФГИС ЕГРН	
полное наименование должности			подпись	
			инициалы, фамилия	

М.П.

Земельный участок				
(вид объекта недвижимости)				
Лист № ____ Раздела 4.2		Всего листов раздела 4.2 : ____		Всего разделов: ____
15.11.2021 № 99/2021/430685868				
Кадастровый номер:			02:17:000000:46(единое землепользование)	
Номер точки	Координаты, м		Описание закрепления на местности	Средняя квадратическая погрешность определения координат характерных точек границы части земельного участка, м
	X	Y		
1	2	3	4	5
1021	754502.78	1309996.25	данные отсутствуют	5
1022	754492.85	1310008.97	данные отсутствуют	5
1023	754480.14	1310018.9	данные отсутствуют	5
1024	754468.61	1310026.85	данные отсутствуют	5
1025	754457.49	1310035.99	данные отсутствуют	5
1026	754446.76	1310044.73	данные отсутствуют	5
1027	754417.75	1310073.73	данные отсутствуют	5
1028	754393.91	1310099.56	данные отсутствуют	5
1029	754370.87	1310126.58	данные отсутствуют	5
1030	754356.57	1310143.27	данные отсутствуют	5
1031	754346.63	1310158.37	данные отсутствуют	5
1032	754333.92	1310172.27	данные отсутствуют	5
1033	754319.22	1310188.96	данные отсутствуют	5
1034	754308.88	1310202.47	данные отсутствуют	5
1035	754293.79	1310213.59	данные отсутствуют	5
1036	754278.29	1310226.71	данные отсутствуют	5
1037	754271.93	1310233.06	данные отсутствуют	5
Государственный регистратор			ФГИС ЕГРН	
полное наименование должности			подпись	
			инициалы, фамилия	

М.П.

Земельный участок				
(вид объекта недвижимости)				
Лист № ____ Раздела 4.2		Всего листов раздела 4.2 : ____		Всего разделов: ____
15.11.2021 № 99/2021/430685868				
Кадастровый номер:			02:17:000000:46(единое землепользование)	
Номер точки	Координаты, м		Описание закрепления на местности	Средняя квадратическая погрешность определения координат характерных точек границы части земельного участка, м
	X	Y		
1	2	3	4	5
1038	754263.59	1310237.83	данные отсутствуют	5
1039	754253.66	1310242.6	данные отсутствуют	5
1040	754244.91	1310248.56	данные отсутствуют	5
1041	754228.62	1310266.84	данные отсутствуют	5
1042	754207.96	1310286.31	данные отсутствуют	5
1043	754182.14	1310309.35	данные отсутствуют	5
1044	754161.87	1310329.22	данные отсутствуют	5
1045	754140.02	1310359.81	данные отсутствуют	5
1046	754122.54	1310375.31	данные отсутствуют	5
1047	754104.66	1310394.78	данные отсутствуют	5
1048	754086.78	1310409.88	данные отсутствуют	5
1049	754071.28	1310424.18	данные отсутствуют	5
1050	754056.3	1310432.77	данные отсутствуют	5
1051	754049.43	1310436.1	данные отсутствуют	5
1052	754040.29	1310444.84	данные отсутствуют	5
1053	754031.55	1310455.97	данные отсутствуют	5
1054	754025.39	1310460.34	данные отсутствуют	5
Государственный регистратор			ФГИС ЕГРН	
полное наименование должности			подпись	
			инициалы, фамилия	

М.П.

Раздел 4.2

Выписка из Единого государственного реестра недвижимости об объекте недвижимости
Сведения о частях земельного участка

Земельный участок				
(вид объекта недвижимости)				
Лист № ____ Раздела 4.2		Всего листов раздела 4.2 : ____		Всего разделов: ____
15.11.2021 № 99/2021/430685868				
Кадастровый номер:			02:17:000000:46(единое землепользование)	
Номер точки	Координаты, м		Описание закрепления на местности	Средняя квадратическая погрешность определения координат характерных точек границы части земельного участка, м
	X	Y		
1	2	3	4	5
1055	754014.26	1310463.9	данные отсутствуют	5
1056	754004.53	1310468.68	данные отсутствуют	5
1057	754002.35	1310469.22	данные отсутствуют	данные отсутствуют
1058	754019.72	1310484.02	данные отсутствуют	данные отсутствуют
1059	754179.36	1310350.69	данные отсутствуют	данные отсутствуют
1060	754213.73	1310321.92	данные отсутствуют	данные отсутствуют
1067	754566.19	1310006.51	данные отсутствуют	данные отсутствуют
1068	754611.39	1309964.51	данные отсутствуют	данные отсутствуют
1094	755896.99	1308892.26	данные отсутствуют	данные отсутствуют
1095	755959.45	1308845.34	данные отсутствуют	данные отсутствуют
1096	755995.46	1308812.94	данные отсутствуют	данные отсутствуют
1097	756024.55	1308794.86	данные отсутствуют	данные отсутствуют
1098	756053.81	1308781.41	данные отсутствуют	данные отсутствуют
1099	756080.9	1308772.94	данные отсутствуют	данные отсутствуют
1100	756278.78	1308544.19	данные отсутствуют	данные отсутствуют
1100	756278.78	1308544.19	данные отсутствуют	данные отсутствуют
1101	756275.7	1308547.19	данные отсутствуют	5
Государственный регистратор			ФГИС ЕГРН	
полное наименование должности			подпись	
			инициалы, фамилия	

М.П.

Земельный участок				
(вид объекта недвижимости)				
Лист № ____ Раздела 4.2		Всего листов раздела 4.2 : ____		Всего разделов: ____
15.11.2021 № 99/2021/430685868				
Кадастровый номер:			02:17:000000:46(единое землепользование)	
Номер точки	Координаты, м		Описание закрепления на местности	Средняя квадратическая погрешность определения координат характерных точек границы части земельного участка, м
	X	Y		
1	2	3	4	5
1102	756272.4	1308551.32	данные отсутствуют	данные отсутствуют
1103	756359.35	1308465.7	данные отсутствуют	данные отсутствуют
1103	756359.35	1308465.7	данные отсутствуют	данные отсутствуют
1104	756373.56	1308454.66	данные отсутствуют	данные отсутствуют
1105	756370.45	1308455.79	данные отсутствуют	5
1106	756364.96	1308460.18	данные отсутствуют	5
1109	759540.78	1304020.66	данные отсутствуют	данные отсутствуют
1110	759541.32	1304022.86	данные отсутствуют	5
1111	759553.2	1304079.06	данные отсутствуют	5
1112	759565.99	1304129.86	данные отсутствуют	5
1113	759575.72	1304178.86	данные отсутствуют	5
1114	759584.73	1304228.94	данные отсутствуют	5
1115	759594.82	1304289.82	данные отсутствуют	5
1116	759602.2	1304338.82	данные отсутствуют	5
1117	759612.65	1304391.42	данные отсутствуют	5
1118	759620.58	1304437.9	данные отсутствуют	5
1119	759627.78	1304485.09	данные отсутствуют	5
Государственный регистратор			ФГИС ЕГРН	
полное наименование должности			подпись	
			инициалы, фамилия	

М.П.

Земельный участок				
(вид объекта недвижимости)				
Лист № ____ Раздела 4.2		Всего листов раздела 4.2 : ____		Всего разделов: ____
15.11.2021 № 99/2021/430685868				
Кадастровый номер:			02:17:000000:46(единое землепользование)	
Номер точки	Координаты, м		Описание закрепления на местности	Средняя квадратическая погрешность определения координат характерных точек границы части земельного участка, м
	X	Y		
1	2	3	4	5
1120	759634.27	1304531.21	данные отсутствуют	5
1121	759639.31	1304578.04	данные отсутствуют	5
1122	759644.89	1304616.23	данные отсутствуют	5
1123	759647.78	1304659.47	данные отсутствуют	5
1124	759654.98	1304730.8	данные отсутствуют	5
1125	759660.75	1304783.76	данные отсутствуют	5
1126	759665.43	1304834.2	данные отсутствуют	5
1127	759667.95	1304871.31	данные отсутствуют	5
1128	759669.75	1304912.02	данные отсутствуют	5
1129	759672.28	1304939.04	данные отсутствуют	5
1130	759674.44	1304975.07	данные отсутствуют	5
1131	759675.88	1305008.93	данные отсутствуют	5
1132	759676.96	1305046.04	данные отсутствуют	5
1133	759678.04	1305065.49	данные отсутствуют	5
1134	759675.16	1305078.82	данные отсутствуют	5
1135	759673	1305092.52	данные отсутствуют	5
1136	759674.08	1305107.65	данные отсутствуют	5
Государственный регистратор			ФГИС ЕГРН	
полное наименование должности			подпись	
			инициалы, фамилия	

М.П.

Земельный участок				
(вид объекта недвижимости)				
Лист № ____ Раздела 4.2		Всего листов раздела 4.2 : ____		Всего разделов: ____
15.11.2021 № 99/2021/430685868				
Кадастровый номер:			02:17:000000:46(единое землепользование)	
Номер точки	Координаты, м		Описание закрепления на местности	Средняя квадратическая погрешность определения координат характерных точек границы части земельного участка, м
	X	Y		
1	2	3	4	5
1137	759679.48	1305116.29	данные отсутствуют	5
1138	759681.64	1305131.42	данные отсутствуют	5
1139	759681.64	1305152.32	данные отсутствуют	5
1140	759678.94	1305184.39	данные отсутствуют	5
1141	759677.86	1305216.81	данные отсутствуют	5
1142	759678.58	1305263.29	данные отсутствуют	5
1143	759681.1	1305316.61	данные отсутствуют	5
1144	759680.74	1305355.88	данные отсутствуют	5
1145	759680.18	1305377.12	данные отсутствуют	5
1146	759674.26	1305388.66	данные отсутствуют	5
1147	759671.01	1305400.91	данные отсутствуют	5
1148	759672.82	1305414.24	данные отсутствуют	5
1149	759678.94	1305424.69	данные отсутствуют	5
1150	759678.22	1305444.86	данные отсутствуют	5
1151	759678.22	1305493.5	данные отсутствуют	5
1152	759680.74	1305539.62	данные отсутствуют	5
1153	759682.18	1305593.3	данные отсутствуют	5
Государственный регистратор			ФГИС ЕГРН	
полное наименование должности			подпись	
			инициалы, фамилия	

М.П.

Раздел 4.2

Выписка из Единого государственного реестра недвижимости об объекте недвижимости
Сведения о частях земельного участка

Земельный участок				
(вид объекта недвижимости)				
Лист № ____ Раздела 4.2		Всего листов раздела 4.2 : ____		Всего разделов: ____
15.11.2021 № 99/2021/430685868				
Кадастровый номер:			02:17:000000:46(единое землепользование)	
Номер точки	Координаты, м		Описание закрепления на местности	Средняя квадратическая погрешность определения координат характерных точек границы части земельного участка, м
	X	Y		
1	2	3	4	5
1154	759682.18	1305653.1	данные отсутствуют	5
1155	759680.2	1305697.06	данные отсутствуют	5
1156	759675.88	1305759.74	данные отсутствуют	5
1157	759671.92	1305801.18	данные отсутствуют	5
1158	759666.15	1305842.97	данные отсутствуют	5
1159	759660.75	1305891.24	данные отсутствуют	5
1160	759653	1305939.16	данные отсутствуют	5
1161	759644.71	1306001.13	данные отсутствуют	5
1162	759636.79	1306055.53	данные отсутствуют	5
1163	759618.23	1306144.52	данные отсутствуют	5
1164	759607.07	1306195.68	данные отсутствуют	5
1165	759591.57	1306253.68	данные отсутствуют	5
1166	759572.84	1306304.84	данные отсутствуют	5
1167	759561.49	1306332.94	данные отсутствуют	5
1168	759550.32	1306367.17	данные отсутствуют	5
1169	759542.4	1306391.67	данные отсутствуют	5
1170	759536.63	1306408.24	данные отсутствуют	5
Государственный регистратор			ФГИС ЕГРН	
полное наименование должности			подпись	
			инициалы, фамилия	

М.П.

Выписка из Единого государственного реестра недвижимости об объекте недвижимости
Сведения о частях земельного участка

Земельный участок				
(вид объекта недвижимости)				
Лист № ____ Раздела 4.2		Всего листов раздела 4.2 : ____		Всего разделов: ____
15.11.2021 № 99/2021/430685868				
Кадастровый номер:			02:17:000000:46(единое землепользование)	
Номер точки	Координаты, м		Описание закрепления на местности	Средняя квадратическая погрешность определения координат характерных точек границы части земельного участка, м
	X	Y		
1	2	3	4	5
1171	759530.87	1306422.29	данные отсутствуют	5
1172	759511.77	1306460.12	данные отсутствуют	5
1173	759495.56	1306492.9	данные отсутствуют	5
1174	759476.11	1306523.17	данные отсутствуют	5
1175	759428.55	1306606.39	данные отсутствуют	5
1176	759395.58	1306663.49	данные отсутствуют	5
1177	759390.9	1306669.98	данные отсутствуют	5
1178	759380.81	1306670.16	данные отсутствуют	5
1179	759369.19	1306671.6	данные отсутствуют	5
1180	759357.13	1306677.36	данные отсутствуют	5
1181	759345.06	1306684.21	данные отсутствуют	5
1182	759331.55	1306691.77	данные отсутствуют	5
1183	759324.16	1306696.46	данные отсутствуют	5
1184	759317.5	1306702.58	данные отсутствуют	5
1185	759310.83	1306710.33	данные отсутствуют	5
1186	759307.05	1306719.51	данные отсутствуют	5
1187	759305.43	1306729.6	данные отсутствуют	5
Государственный регистратор			ФГИС ЕГРН	
полное наименование должности			подпись	
			инициалы, фамилия	

М.П.

Выписка из Единого государственного реестра недвижимости об объекте недвижимости
Сведения о частях земельного участка

Земельный участок				
(вид объекта недвижимости)				
Лист № ____ Раздела 4.2		Всего листов раздела 4.2 : ____		Всего разделов: ____
15.11.2021 № 99/2021/430685868				
Кадастровый номер:			02:17:000000:46(единое землепользование)	
Номер точки	Координаты, м		Описание закрепления на местности	Средняя квадратическая погрешность определения координат характерных точек границы части земельного участка, м
	X	Y		
1	2	3	4	5
1188	759302.9	1306738.79	данные отсутствуют	5
1189	759297.41	1306747.8	данные отсутствуют	5
1190	759282.64	1306759.33	данные отсутствуют	5
1191	759272.91	1306767.61	данные отсутствуют	5
1192	759263.18	1306780.58	данные отсутствуют	5
1193	759241.21	1306806.16	данные отсутствуют	5
1194	759221.03	1306830.3	данные отсутствуют	5
1195	759206.62	1306851.2	данные отсутствуют	5
1196	759185.18	1306877.86	данные отсутствуют	5
1197	759170.05	1306898.03	данные отсутствуют	5
1198	759160.87	1306908.3	данные отсутствуют	5
1199	759145.73	1306923.61	данные отсутствуют	5
1200	759128.98	1306941.8	данные отсутствуют	5
1201	759111.33	1306962.16	данные отсутствуют	5
1202	759093.85	1306981.43	данные отсутствуют	5
1203	759073.32	1307004.49	данные отсутствуют	5
1204	759047.02	1307029.89	данные отсутствуют	5
Государственный регистратор			ФГИС ЕГРН	
полное наименование должности			подпись	
			инициалы, фамилия	

М.П.

Земельный участок				
(вид объекта недвижимости)				
Лист № ____ Раздела 4.2		Всего листов раздела 4.2 : ____		Всего разделов: ____
15.11.2021 № 99/2021/430685868				
Кадастровый номер:			02:17:000000:46(единое землепользование)	
Номер точки	Координаты, м		Описание закрепления на местности	Средняя квадратическая погрешность определения координат характерных точек границы части земельного участка, м
	X	Y		
1	2	3	4	5
1205	759021.71	1307054.93	данные отсутствуют	5
1206	759006.58	1307070.42	данные отсутствуют	5
1207	758995.05	1307081.23	данные отсутствуют	5
1208	758984.24	1307090.78	данные отсутствуют	5
1209	758968.57	1307103.21	данные отсутствуют	5
1210	758951.1	1307117.8	данные отсутствуют	5
1211	758934.88	1307129.51	данные отсутствуют	5
1212	758913.63	1307142.84	данные отсутствуют	5
1213	758889.49	1307157.61	данные отсутствуют	5
1214	758871.48	1307169.14	данные отсутствуют	5
1215	758853.46	1307182.47	данные отсутствуют	5
1216	758836.26	1307196.7	данные отсутствуют	5
1217	758808.25	1307217.59	данные отсутствуют	5
1218	758793.48	1307229.3	данные отсутствуют	5
1219	758774.2	1307243.89	данные отсутствуют	5
1220	758760.15	1307251.46	данные отсутствуют	5
1221	758747	1307257.95	данные отсутствуют	5
Государственный регистратор			ФГИС ЕГРН	
полное наименование должности			подпись	
			инициалы, фамилия	

М.П.

Раздел 4.2

Выписка из Единого государственного реестра недвижимости об объекте недвижимости
Сведения о частях земельного участка

Земельный участок				
(вид объекта недвижимости)				
Лист № ____ Раздела 4.2		Всего листов раздела 4.2 : ____		Всего разделов: ____
15.11.2021 № 99/2021/430685868				
Кадастровый номер:			02:17:000000:46(единое землепользование)	
Номер точки	Координаты, м		Описание закрепления на местности	Средняя квадратическая погрешность определения координат характерных точек границы части земельного участка, м
	X	Y		
1	2	3	4	5
1222	758734.21	1307263.71	данные отсутствуют	5
1223	758724.3	1307267.49	данные отсутствуют	5
1224	758714.94	1307273.26	данные отсутствуют	5
1225	758688.37	1307288.39	данные отсутствуют	5
1226	758664.59	1307301	данные отсутствуют	5
1227	758639.73	1307315.77	данные отсутствуют	5
1228	758609.83	1307334.86	данные отсутствуют	5
1229	758585.33	1307351.8	данные отсутствуют	5
1230	758567.67	1307364.41	данные отсутствуют	5
1231	758543.54	1307379.36	данные отсутствуют	5
1232	758529.3	1307390.35	данные отсутствуют	5
1233	758508.59	1307405.12	данные отсутствуют	5
1234	758494	1307415.75	данные отсутствуют	5
1235	758477.06	1307427.63	данные отсутствуют	5
1236	758459.32	1307438.08	данные отсутствуют	5
1237	758437.88	1307452.13	данные отсутствуют	5
1238	758417.71	1307463.66	данные отсутствуют	5
Государственный регистратор			ФГИС ЕГРН	
полное наименование должности			подпись	
			инициалы, фамилия	

М.П.

Выписка из Единого государственного реестра недвижимости об объекте недвижимости
Сведения о частях земельного участка

Земельный участок				
(вид объекта недвижимости)				
Лист № ____ Раздела 4.2		Всего листов раздела 4.2 : ____		Всего разделов: ____
15.11.2021 № 99/2021/430685868				
Кадастровый номер:			02:17:000000:46(единое землепользование)	
Номер точки	Координаты, м		Описание закрепления на местности	Средняя квадратическая погрешность определения координат характерных точек границы части земельного участка, м
	X	Y		
1	2	3	4	5
1239	758404.56	1307470.51	данные отсутствуют	5
1240	758391.59	1307475.91	данные отсутствуют	5
1241	758375.74	1307482.58	данные отсутствуют	5
1242	758334.04	1307502.39	данные отсутствуют	5
1243	758299.45	1307520.59	данные отсутствуют	5
1244	758265.13	1307535.54	данные отсутствуют	5
1245	758231.81	1307549.59	данные отсутствуют	5
1246	758186.95	1307567.6	данные отсутствуют	5
1247	758150.93	1307581.65	данные отсутствуют	5
1248	758127.69	1307590.12	данные отсутствуют	5
1249	758104.09	1307600.39	данные отсутствуют	5
1250	758083.19	1307611.37	данные отсутствуют	5
1251	758057.62	1307623.44	данные отсутствуют	5
1252	758037.08	1307634.25	данные отсутствуют	5
1253	758018.53	1307643.08	данные отсутствуют	5
1254	758000.69	1307653.17	данные отсутствуют	5
1255	757982.14	1307663.61	данные отсутствуют	5
Государственный регистратор			ФГИС ЕГРН	
полное наименование должности			подпись	
			инициалы, фамилия	

М.П.

Выписка из Единого государственного реестра недвижимости об объекте недвижимости
Сведения о частях земельного участка

Земельный участок				
(вид объекта недвижимости)				
Лист № ____ Раздела 4.2		Всего листов раздела 4.2 : ____		Всего разделов: ____
15.11.2021 № 99/2021/430685868				
Кадастровый номер:			02:17:000000:46(единое землепользование)	
Номер точки	Координаты, м		Описание закрепления на местности	Средняя квадратическая погрешность определения координат характерных точек границы части земельного участка, м
	X	Y		
1	2	3	4	5
1256	757956.92	1307675.14	данные отсутствуют	5
1257	757939.27	1307682.35	данные отсутствуют	5
1258	757931.88	1307687.03	данные отсутствуют	5
1259	757920.35	1307691.9	данные отсутствуют	5
1260	757908.46	1307696.58	данные отсутствуют	5
1261	757894.23	1307701.98	данные отсутствуют	5
1262	757873.15	1307710.99	данные отсутствуют	5
1263	757847.4	1307722.16	данные отсутствуют	5
1264	757828.48	1307731.35	данные отсутствуют	5
1265	757804.97	1307742.15	данные отсутствуют	5
1266	757768.04	1307759.99	данные отсутствуют	5
1267	757713.82	1307785.93	данные отсутствуют	5
1268	757695.81	1307795.11	данные отсутствуют	5
1269	757686.26	1307799.8	данные отсутствуют	5
1270	757673.65	1307807.72	данные отсутствуют	5
1271	757652.94	1307816.91	данные отсутствуют	5
1272	757642.31	1307821.23	данные отсутствуют	5
Государственный регистратор			ФГИС ЕГРН	
полное наименование должности			подпись	
			инициалы, фамилия	

М.П.

Земельный участок				
(вид объекта недвижимости)				
Лист № ____ Раздела 4.2		Всего листов раздела 4.2 : ____		Всего разделов: ____
15.11.2021 № 99/2021/430685868				
Кадастровый номер:			02:17:000000:46(единое землепользование)	
Номер точки	Координаты, м		Описание закрепления на местности	Средняя квадратическая погрешность определения координат характерных точек границы части земельного участка, м
	X	Y		
1	2	3	4	5
1273	757630.06	1307825.56	данные отсутствуют	5
1274	757609.7	1307832.58	данные отсутствуют	5
1275	757583.31	1307845.01	данные отсутствуют	5
1276	757557.37	1307853.84	данные отсутствуют	5
1277	757542.96	1307859.24	данные отсутствуют	5
1278	757528.19	1307867.17	данные отсутствуют	5
1279	757516.3	1307874.92	данные отсутствуют	5
1280	757498.38	1307883.74	данные отсутствуют	5
1281	757474.24	1307892.75	данные отсутствуют	5
1282	757443.26	1307904.64	данные отсутствуют	5
1283	757394.98	1307926.61	данные отсутствуют	5
1284	757371.02	1307936.7	данные отсутствуют	5
1285	757344.9	1307949.31	данные отсутствуют	5
1286	757309.6	1307967.33	данные отсутствуют	5
1287	757259.16	1307994.71	данные отсутствуют	5
1288	757204.58	1308022.81	данные отсутствуют	5
1289	757168.55	1308037.94	данные отсутствуют	5
Государственный регистратор			ФГИС ЕГРН	
полное наименование должности			подпись	
			инициалы, фамилия	

М.П.

Раздел 4.2

Выписка из Единого государственного реестра недвижимости об объекте недвижимости
Сведения о частях земельного участка

Земельный участок				
(вид объекта недвижимости)				
Лист № ____ Раздела 4.2		Всего листов раздела 4.2 : ____		Всего разделов: ____
15.11.2021 № 99/2021/430685868				
Кадастровый номер:			02:17:000000:46(единое землепользование)	
Номер точки	Координаты, м		Описание закрепления на местности	Средняя квадратическая погрешность определения координат характерных точек границы части земельного участка, м
	X	Y		
1	2	3	4	5
1290	757136.48	1308050.19	данные отсутствуют	5
1291	757094.69	1308062.44	данные отсутствуют	5
1292	757064.07	1308072.89	данные отсутствуют	5
1293	757034.53	1308081.89	данные отсутствуют	5
1294	757017.59	1308088.74	данные отсутствуют	5
1295	757002.91	1308097.38	данные отсутствуют	5
1296	756977.69	1308108.91	данные отсутствуют	5
1297	756955.36	1308120.44	данные отсутствуют	5
1298	756927.43	1308135.57	данные отсутствуют	5
1299	756872.31	1308162.23	данные отсутствуют	5
1300	756763.06	1308218.8	данные отсутствуют	5
1301	756747.21	1308227.44	данные отсутствуют	5
1302	756733.52	1308237.53	данные отсутствуют	5
1303	756718.02	1308248.7	данные отсутствуют	5
1304	756700.01	1308259.15	данные отсутствуют	5
1305	756683.08	1308269.24	данные отсутствуют	5
1306	756665.06	1308276.8	данные отсутствуют	5
Государственный регистратор			ФГИС ЕГРН	
полное наименование должности			подпись	
			инициалы, фамилия	

М.П.

Земельный участок				
(вид объекта недвижимости)				
Лист № ____ Раздела 4.2		Всего листов раздела 4.2 : ____		Всего разделов: ____
15.11.2021 № 99/2021/430685868				
Кадастровый номер:			02:17:000000:46(единое землепользование)	
Номер точки	Координаты, м		Описание закрепления на местности	Средняя квадратическая погрешность определения координат характерных точек границы части земельного участка, м
	X	Y		
1	2	3	4	5
1307	756651.01	1308282.93	данные отсутствуют	5
1308	756639.57	1308288.33	данные отсутствуют	5
1309	756628.68	1308293.01	данные отсутствуют	5
1310	756616.07	1308298.96	данные отсутствуют	5
1311	756606.16	1308303.28	данные отсутствуют	5
1312	756597.15	1308308.15	данные отсутствуют	5
1313	756586.52	1308313.55	данные отсутствуют	5
1314	756576.62	1308320.39	данные отсутствуют	5
1315	756565.81	1308329.04	данные отсутствуют	5
1316	756556.44	1308335.53	данные отсутствуют	5
1317	756546.17	1308342.55	данные отсутствуют	5
1318	756537.53	1308348.5	данные отсутствуют	5
1319	756532.48	1308354.08	данные отсутствуют	5
1320	756527.08	1308359.84	данные отсутствуют	5
1321	756522.4	1308363.27	данные отсутствуют	5
1322	756515.37	1308365.25	данные отсутствуют	5
1323	756509.07	1308368.31	данные отсутствуют	5
Государственный регистратор			ФГИС ЕГРН	
полное наименование должности			подпись	
			инициалы, фамилия	

М.П.

Земельный участок				
(вид объекта недвижимости)				
Лист № ____ Раздела 4.2		Всего листов раздела 4.2 : ____		Всего разделов: ____
15.11.2021 № 99/2021/430685868				
Кадастровый номер:			02:17:000000:46(единое землепользование)	
Номер точки	Координаты, м		Описание закрепления на местности	Средняя квадратическая погрешность определения координат характерных точек границы части земельного участка, м
	X	Y		
1	2	3	4	5
1324	756504.74	1308371.91	данные отсутствуют	5
1325	756501.14	1308377.32	данные отсутствуют	5
1326	756499.88	1308383.98	данные отсутствуют	5
1327	756496.1	1308390.83	данные отсутствуют	5
1328	756491.59	1308394.79	данные отсутствуют	5
1329	756485.11	1308397.13	данные отсутствуют	5
1330	756478.08	1308396.59	данные отсутствуют	5
1331	756471.6	1308398.75	данные отсутствуют	5
1332	756464.75	1308405.78	данные отсутствуют	5
1333	756458.27	1308410.82	данные отсутствуют	5
1334	756448.36	1308413.71	данные отсутствуют	5
1335	756439.53	1308418.21	данные отсутствуют	5
1336	756432.15	1308424.87	данные отсутствуют	5
1337	756427.46	1308430.64	данные отсутствуют	5
1338	756421.34	1308434.24	данные отсутствуют	5
1339	756412.87	1308433.34	данные отсутствуют	5
1340	756404.77	1308435.68	данные отсутствуют	5
Государственный регистратор			ФГИС ЕГРН	
полное наименование должности			подпись	
			инициалы, фамилия	

М.П.

Земельный участок				
(вид объекта недвижимости)				
Лист № ____ Раздела 4.2		Всего листов раздела 4.2 : ____		Всего разделов: ____
15.11.2021 № 99/2021/430685868				
Кадастровый номер:			02:17:000000:46(единое землепользование)	
Номер точки	Координаты, м		Описание закрепления на местности	Средняя квадратическая погрешность определения координат характерных точек границы части земельного участка, м
	X	Y		
1	2	3	4	5
1341	756395.94	1308441.81	данные отсутствуют	5
1342	756393.55	1308444.51	данные отсутствуют	5
1343	756389.09	1308449.55	данные отсутствуют	5
1344	756383.7	1308451.17	данные отсутствуют	данные отсутствуют
1346	756056.84	1308789.31	данные отсутствуют	данные отсутствуют
1347	756028.56	1308802.32	данные отсутствуют	данные отсутствуют
1348	756000.55	1308819.73	данные отсутствуют	данные отсутствуют
1493	749263.18	1312545.9	данные отсутствуют	данные отсутствуют
1494	749282.15	1312546.71	данные отсутствуют	5
1495	749282.25	1312546.72	данные отсутствуют	5
1496	749301.83	1312547.52	данные отсутствуют	данные отсутствуют
1497	749421.89	1312524.59	данные отсутствуют	данные отсутствуют
1498	749423.44	1312524	данные отсутствуют	5
1499	749438.47	1312518.47	данные отсутствуют	5
1500	749448.68	1312515.65	данные отсутствуют	5
1501	749459.9	1312513.01	данные отсутствуют	5
1502	749470.92	1312511.93	данные отсутствуют	5
Государственный регистратор			ФГИС ЕГРН	
полное наименование должности			подпись	
			инициалы, фамилия	

М.П.

Раздел 4.2

Выписка из Единого государственного реестра недвижимости об объекте недвижимости
Сведения о частях земельного участка

Земельный участок				
(вид объекта недвижимости)				
Лист № ____ Раздела 4.2		Всего листов раздела 4.2 : ____		Всего разделов: ____
15.11.2021 № 99/2021/430685868				
Кадастровый номер:			02:17:000000:46(единое землепользование)	
Номер точки	Координаты, м		Описание закрепления на местности	Средняя квадратическая погрешность определения координат характерных точек границы части земельного участка, м
	X	Y		
1	2	3	4	5
1503	749488.6	1312513.2	данные отсутствуют	5
1504	749515.5	1312518.94	данные отсутствуют	5
1505	749520.45	1312520.8	данные отсутствуют	данные отсутствуют
1506	756073.71	1308784.04	данные отсутствуют	данные отсутствуют
1506	756073.71	1308784.04	данные отсутствуют	данные отсутствуют
1507	755973.1	1308844.43	данные отсутствуют	данные отсутствуют
1508	755973.3	1308844.3	данные отсутствуют	5
1509	755974.03	1308843.76	данные отсутствуют	5
1510	755990.68	1308831.2	данные отсутствуют	5
1511	756003.09	1308825.56	данные отсутствуют	5
1512	756013.46	1308823.1	данные отсутствуют	5
1513	756031.31	1308814.9	данные отсутствуют	5
1514	756032.12	1308814.3	данные отсутствуют	5
1515	756043.65	1308805.56	данные отсутствуют	5
1516	756052.7	1308796.69	данные отсутствуют	5
1517	756056.53	1308791.84	данные отсутствуют	5
1518	756058.38	1308791.07	данные отсутствуют	5
Государственный регистратор			ФГИС ЕГРН	
полное наименование должности			подпись	
			инициалы, фамилия	

М.П.

Земельный участок				
(вид объекта недвижимости)				
Лист № ____ Раздела 4.2		Всего листов раздела 4.2 : ____		Всего разделов: ____
15.11.2021 № 99/2021/430685868				
Кадастровый номер:			02:17:000000:46(единое землепользование)	
Номер точки	Координаты, м		Описание закрепления на местности	Средняя квадратическая погрешность определения координат характерных точек границы части земельного участка, м
	X	Y		
1	2	3	4	5
1519	756058.39	1308791.07	данные отсутствуют	5
1520	756068.96	1308786.7	данные отсутствуют	5
1521	754266.57	1310299.41	данные отсутствуют	данные отсутствуют
1522	754278.14	1310286.42	данные отсутствуют	5
1523	754278.7	1310286.04	данные отсутствуют	5
1524	754285.24	1310282.9	данные отсутствуют	5
1525	754288.41	1310281.23	данные отсутствуют	5
1526	754296.75	1310276.46	данные отсутствуют	5
1527	754301.32	1310273.51	данные отсутствуют	5
1528	754307.26	1310268.44	данные отсутствуют	5
1529	754312.16	1310263.55	данные отсутствуют	5
1530	754324.81	1310252.84	данные отсутствуют	5
1531	754338.54	1310242.72	данные отсутствуют	5
1532	754348.59	1310232.86	данные отсутствуют	5
1533	754357.88	1310220.72	данные отсутствуют	5
1534	754371.13	1310205.67	данные отсутствуют	5
1535	754383.53	1310192.11	данные отсутствуют	5
Государственный регистратор			ФГИС ЕГРН	
полное наименование должности			подпись	
			инициалы, фамилия	

М.П.

Земельный участок				
(вид объекта недвижимости)				
Лист № ____ Раздела 4.2		Всего листов раздела 4.2 : ____		Всего разделов: ____
15.11.2021 № 99/2021/430685868				
Кадастровый номер:			02:17:000000:46(единое землепользование)	
Номер точки	Координаты, м		Описание закрепления на местности	Средняя квадратическая погрешность определения координат характерных точек границы части земельного участка, м
	X	Y		
1	2	3	4	5
1536	754388.39	1310185.86	данные отсутствуют	5
1537	754396.6	1310173.4	данные отсутствуют	5
1538	754408.84	1310159.11	данные отсутствуют	5
1539	754408.92	1310159.02	данные отсутствуют	5
1540	754431.32	1310132.75	данные отсутствуют	5
1541	754453.81	1310108.38	данные отсутствуют	5
1542	754480.31	1310081.89	данные отсутствуют	5
1543	754489.07	1310074.76	данные отсутствуют	5
1544	754489.24	1310074.62	данные отсутствуют	5
1545	754498.73	1310066.82	данные отсутствуют	5
1546	754508.52	1310060.06	данные отсутствуют	5
1547	754509.53	1310059.35	данные отсутствуют	5
1548	754510.92	1310058.3	данные отсутствуют	5
1549	754523.63	1310048.37	данные отсутствуют	5
1550	754532.26	1310039.74	данные отсутствуют	5
1551	754539.49	1310030.49	данные отсутствуют	5
1552	754545.31	1310025.25	данные отсутствуют	5
Государственный регистратор			ФГИС ЕГРН	
полное наименование должности			подпись	
			инициалы, фамилия	

М.П.

Земельный участок				
(вид объекта недвижимости)				
Лист № ____ Раздела 4.2		Всего листов раздела 4.2 : ____		Всего разделов: ____
15.11.2021 № 99/2021/430685868				
Кадастровый номер:			02:17:000000:46(единое землепользование)	
Номер точки	Координаты, м		Описание закрепления на местности	Средняя квадратическая погрешность определения координат характерных точек границы части земельного участка, м
	X	Y		
1	2	3	4	5
1553	754554.86	1310018.98	данные отсутствуют	5
1554	754556.81	1310017.63	данные отсутствуют	5
1555	754557.84	1310016.86	данные отсутствуют	5
1556	754561.19	1310014.29	данные отсутствуют	данные отсутствуют
1557	754629.95	1309950.14	данные отсутствуют	данные отсутствуют
1558	754631.05	1309948.91	данные отсутствуют	5
1559	754632.59	1309947.1	данные отсутствуют	5
1560	754653.96	1309920.78	данные отсутствуют	5
1561	754670.64	1309902.42	данные отсутствуют	5
1562	754683.19	1309891.86	данные отсутствуют	5
1563	754688.04	1309887.19	данные отсутствуют	5
1564	754699.56	1309874.48	данные отсутствуют	5
1565	754703.2	1309869.96	данные отсутствуют	5
1566	754711.1	1309858.9	данные отсутствуют	5
1567	754720.19	1309846.25	данные отсутствуют	5
1568	754722.9	1309842.06	данные отсутствуют	5
1569	754726.27	1309834.99	данные отсутствуют	5
Государственный регистратор			ФГИС ЕГРН	
полное наименование должности			подпись	
			инициалы, фамилия	

М.П.

Раздел 4.2

Выписка из Единого государственного реестра недвижимости об объекте недвижимости
Сведения о частях земельного участка

Земельный участок				
(вид объекта недвижимости)				
Лист № ____ Раздела 4.2		Всего листов раздела 4.2 : ____		Всего разделов: ____
15.11.2021 № 99/2021/430685868				
Кадастровый номер:			02:17:000000:46(единое землепользование)	
Номер точки	Координаты, м		Описание закрепления на местности	Средняя квадратическая погрешность определения координат характерных точек границы части земельного участка, м
	X	Y		
1	2	3	4	5
1570	754732.28	1309819.34	данные отсутствуют	5
1571	754735.05	1309815.14	данные отсутствуют	5
1572	754745.93	1309803.97	данные отсутствуют	5
1573	754761.69	1309789.33	данные отсутствуют	5
1574	754762.12	1309788.92	данные отсутствуют	5
1575	754777.77	1309774.05	данные отсутствуют	5
1576	754793.19	1309760.42	данные отсутствуют	5
1577	754808.66	1309748.12	данные отсутствуют	5
1578	754812.5	1309744.72	данные отсутствуют	5
1579	754830.78	1309726.84	данные отсутствуют	5
1580	754834.37	1309722.94	данные отсутствуют	5
1581	754849.47	1309704.66	данные отсутствуют	5
1582	754852.03	1309701.28	данные отсутствуют	5
1583	754866.33	1309680.62	данные отсутствуют	5
1584	754868.16	1309677.77	данные отсутствуют	5
1585	754880.48	1309657.11	данные отсутствуют	5
1586	754880.84	1309656.5	данные отсутствуют	5
Государственный регистратор			ФГИС ЕГРН	
полное наименование должности			подпись	
			инициалы, фамилия	

М.П.

Земельный участок				
(вид объекта недвижимости)				
Лист № ____ Раздела 4.2		Всего листов раздела 4.2 : ____		Всего разделов: ____
15.11.2021 № 99/2021/430685868				
Кадастровый номер:			02:17:000000:46(единое землепользование)	
Номер точки	Координаты, м		Описание закрепления на местности	Средняя квадратическая погрешность определения координат характерных точек границы части земельного участка, м
	X	Y		
1	2	3	4	5
1587	754881.95	1309654.48	данные отсутствуют	5
1588	754891.47	1309636.07	данные отсутствуют	5
1589	754896.65	1309629.73	данные отсутствуют	5
1590	754899.05	1309627.53	данные отсутствуют	5
1591	754904.62	1309624.65	данные отсутствуют	5
1592	754911.03	1309620.69	данные отсутствуют	5
1593	754912.74	1309619.39	данные отсутствуют	5
1594	754928.24	1309607.08	данные отсутствуют	5
1595	754934.61	1309601.04	данные отсутствуют	5
1596	754948.26	1309585.58	данные отсутствуют	5
1597	754962.57	1309571.98	данные отсутствуют	5
1598	754963.49	1309571.1	данные отсутствуют	5
1599	754979.13	1309555.45	данные отсутствуют	5
1600	755004.54	1309534.84	данные отсутствуют	5
1601	755005.62	1309533.93	данные отсутствуют	5
1602	755028.27	1309514.46	данные отсутствуют	5
1603	755029.93	1309512.97	данные отсутствуют	5
Государственный регистратор			ФГИС ЕГРН	
полное наименование должности			подпись	
			инициалы, фамилия	

М.П.

Земельный участок				
(вид объекта недвижимости)				
Лист № ____ Раздела 4.2		Всего листов раздела 4.2 : ____		Всего разделов: ____
15.11.2021 № 99/2021/430685868				
Кадастровый номер:			02:17:000000:46(единое землепользование)	
Номер точки	Координаты, м		Описание закрепления на местности	Средняя квадратическая погрешность определения координат характерных точек границы части земельного участка, м
	X	Y		
1	2	3	4	5
1604	755073.04	1309472.44	данные отсутствуют	5
1605	755076.47	1309468.88	данные отсутствуют	5
1606	755090.42	1309452.88	данные отсутствуют	5
1607	755094.85	1309448.36	данные отсутствуют	5
1608	755102.39	1309443.72	данные отсутствуют	5
1609	755119.74	1309435.9	данные отсутствуют	5
1610	755128.57	1309430.77	данные отсутствуют	5
1611	755129.19	1309430.32	данные отсутствуют	5
1612	755140.32	1309421.97	данные отсутствуют	5
1613	755153.61	1309406.97	данные отсутствуют	5
1614	755154.72	1309404.95	данные отсутствуют	5
1615	755156.69	1309401.13	данные отсутствуют	5
1616	755157.6	1309400.29	данные отсутствуют	5
1617	755178.35	1309388.48	данные отсутствуют	5
1618	755183.01	1309385.47	данные отсутствуют	5
1619	755195.19	1309372.41	данные отсутствуют	5
1620	755204.53	1309370.03	данные отсутствуют	5
Государственный регистратор			ФГИС ЕГРН	
полное наименование должности			подпись	
			инициалы, фамилия	

М.П.

Земельный участок				
(вид объекта недвижимости)				
Лист № ____ Раздела 4.2		Всего листов раздела 4.2 : ____		Всего разделов: ____
15.11.2021 № 99/2021/430685868				
Кадастровый номер:			02:17:000000:46(единое землепользование)	
Номер точки	Координаты, м		Описание закрепления на местности	Средняя квадратическая погрешность определения координат характерных точек границы части земельного участка, м
	X	Y		
1	2	3	4	5
1621	755209.07	1309368.63	данные отсутствуют	5
1622	755233.95	1309359.69	данные отсутствуют	5
1623	755248.88	1309354.72	данные отсутствуют	5
1624	755262.24	1309347.89	данные отсутствуют	5
1625	755276.37	1309337.75	данные отсутствуют	5
1626	755294.8	1309326.32	данные отсутствуют	5
1627	755297.84	1309324.28	данные отсутствуют	5
1628	755311.75	1309308.83	данные отсутствуют	5
1629	755318.05	1309290.17	данные отсутствуют	5
1630	755319.21	1309281.04	данные отсутствуют	5
1631	755322.03	1309279.55	данные отсутствуют	5
1632	755328.03	1309275.81	данные отсутствуют	5
1633	755329.26	1309274.88	данные отсутствуют	5
1634	755345.16	1309262.56	данные отсутствуют	5
1635	755348.98	1309259.28	данные отсутствуют	5
1636	755363.22	1309245.75	данные отсутствуют	5
1637	755375.71	1309235.88	данные отсутствуют	5
Государственный регистратор			ФГИС ЕГРН	
полное наименование должности			подпись	
			инициалы, фамилия	

М.П.

Раздел 4.2

Выписка из Единого государственного реестра недвижимости об объекте недвижимости
Сведения о частях земельного участка

Земельный участок				
(вид объекта недвижимости)				
Лист № ____ Раздела 4.2		Всего листов раздела 4.2 : ____		Всего разделов: ____
15.11.2021 № 99/2021/430685868				
Кадастровый номер:			02:17:000000:46(единое землепользование)	
Номер точки	Координаты, м		Описание закрепления на местности	Средняя квадратическая погрешность определения координат характерных точек границы части земельного участка, м
	X	Y		
1	2	3	4	5
1638	755390.62	1309227.23	данные отсутствуют	5
1639	755416.51	1309215.03	данные отсутствуют	5
1640	755423.18	1309211.24	данные отсутствуют	5
1641	755437.32	1309201.69	данные отсутствуют	5
1642	755452.55	1309193.18	данные отсутствуют	5
1643	755455.89	1309191.14	данные отсутствуют	5
1644	755467.81	1309183.2	данные отсутствуют	5
1645	755469.48	1309182.04	данные отсутствуют	5
1646	755480.25	1309171.38	данные отсутствуют	5
1647	755489.39	1309159.06	данные отсутствуют	5
1648	755490.51	1309157.48	данные отсутствуют	5
1649	755499.18	1309144.79	данные отсутствуют	5
1650	755510.51	1309133.19	данные отсутствуют	5
1651	755526.35	1309120.77	данные отсутствуют	5
1652	755548.55	1309106.45	данные отсутствуют	5
1653	755564.93	1309096.43	данные отсутствуют	5
1654	755564.99	1309096.39	данные отсутствуют	5
Государственный регистратор			ФГИС ЕГРН	
полное наименование должности			подпись	
			инициалы, фамилия	

М.П.

Земельный участок				
(вид объекта недвижимости)				
Лист № ____ Раздела 4.2		Всего листов раздела 4.2 : ____		Всего разделов: ____
15.11.2021 № 99/2021/430685868				
Кадастровый номер:			02:17:000000:46(единое землепользование)	
Номер точки	Координаты, м		Описание закрепления на местности	Средняя квадратическая погрешность определения координат характерных точек границы части земельного участка, м
	X	Y		
1	2	3	4	5
1655	755582.02	1309085.94	данные отсутствуют	5
1656	755602.62	1309073.89	данные отсутствуют	5
1657	755604.4	1309072.79	данные отсутствуют	5
1658	755632.22	1309054.91	данные отсутствуют	5
1659	755632.93	1309054.45	данные отсутствуют	5
1660	755655.96	1309039.09	данные отсутствуют	5
1661	755685.05	1309027.52	данные отсутствуют	5
1662	755687.41	1309026.51	данные отсутствуют	5
1663	755705.45	1309018.25	данные отсутствуют	5
1664	755721.09	1309011.92	данные отсутствуют	5
1665	755729.91	1309007.28	данные отсутствуют	5
1666	755750.91	1308993.41	данные отсутствуют	5
1667	755778.05	1308975.57	данные отсутствуют	5
1668	755811.49	1308957.53	данные отсутствуют	5
1669	755815.37	1308955.2	данные отсутствуют	5
1670	755832.72	1308943.71	данные отсутствуют	данные отсутствуют
1671	756092.92	1308768.34	данные отсутствуют	данные отсутствуют
Государственный регистратор			ФГИС ЕГРН	
полное наименование должности			подпись	
			инициалы, фамилия	

М.П.

Земельный участок				
(вид объекта недвижимости)				
Лист № ____ Раздела 4.2		Всего листов раздела 4.2 : ____		Всего разделов: ____
15.11.2021 № 99/2021/430685868				
Кадастровый номер:			02:17:000000:46(единое землепользование)	
Номер точки	Координаты, м		Описание закрепления на местности	Средняя квадратическая погрешность определения координат характерных точек границы части земельного участка, м
	X	Y		
1	2	3	4	5
1672	756094.05	1308767.24	данные отсутствуют	5
1673	756098.34	1308764.47	данные отсутствуют	5
1674	756107.64	1308761.23	данные отсутствуют	данные отсутствуют
1675	756154.32	1308732.95	данные отсутствуют	данные отсутствуют
1676	756159.91	1308727.98	данные отсутствуют	5
1677	756163.02	1308724.96	данные отсутствуют	5
1678	756175.59	1308711.67	данные отсутствуют	5
1679	756220.73	1308670.78	данные отсутствуют	данные отсутствуют
1680	756388.59	1308507.07	данные отсутствуют	данные отсутствуют
1681	756396.14	1308499.64	данные отсутствуют	5
1682	756403.49	1308497.43	данные отсутствуют	5
1683	756404.59	1308496.89	данные отсутствуют	данные отсутствуют
1684	759584.94	1303990.66	данные отсутствуют	данные отсутствуют
1684	759584.94	1303990.66	данные отсутствуют	данные отсутствуют
1685	756559.93	1308397.25	данные отсутствуют	данные отсутствуют
1686	756563.56	1308394.04	данные отсутствуют	5
1687	756568.96	1308388.28	данные отсутствуют	5
Государственный регистратор			ФГИС ЕГРН	
полное наименование должности			подпись	
			инициалы, фамилия	

М.П.

Земельный участок				
(вид объекта недвижимости)				
Лист № ____ Раздела 4.2		Всего листов раздела 4.2 : ____		Всего разделов: ____
15.11.2021 № 99/2021/430685868				
Кадастровый номер:			02:17:000000:46(единое землепользование)	
Номер точки	Координаты, м		Описание закрепления на местности	Средняя квадратическая погрешность определения координат характерных точек границы части земельного участка, м
	X	Y		
1	2	3	4	5
1688	756569.55	1308387.63	данные отсутствуют	5
1689	756570.69	1308386.37	данные отсутствуют	5
1690	756574.46	1308383.78	данные отсутствуют	5
1691	756584.66	1308376.81	данные отсутствуют	5
1692	756584.91	1308376.63	данные отсутствуют	5
1693	756594.28	1308370.14	данные отсутствуют	5
1694	756595.2	1308369.49	данные отсутствуют	5
1695	756597.05	1308368.08	данные отсутствуют	5
1696	756606.49	1308360.53	данные отсутствуют	5
1697	756612.17	1308356.6	данные отсутствуют	5
1698	756619.8	1308352.73	данные отсутствуют	5
1699	756620.92	1308352.14	данные отсутствуют	5
1700	756628.08	1308348.27	данные отсутствуют	5
1701	756636.05	1308344.79	данные отсутствуют	5
1702	756637.41	1308344.18	данные отсутствуют	5
1703	756649.23	1308338.6	данные отсутствуют	5
1704	756659.31	1308334.27	данные отсутствуют	5
Государственный регистратор			ФГИС ЕГРН	
полное наименование должности			подпись	
			инициалы, фамилия	

М.П.

Раздел 4.2

Выписка из Единого государственного реестра недвижимости об объекте недвижимости
Сведения о частях земельного участка

Земельный участок				
(вид объекта недвижимости)				
Лист № ____ Раздела 4.2		Всего листов раздела 4.2 : ____		Всего разделов: ____
15.11.2021 № 99/2021/430685868				
Кадастровый номер:			02:17:000000:46(единое землепользование)	
Номер точки	Координаты, м		Описание закрепления на местности	Средняя квадратическая погрешность определения координат характерных точек границы части земельного участка, м
	X	Y		
1	2	3	4	5
1705	756660.91	1308333.55	данные отсутствуют	5
1706	756671.68	1308328.46	данные отсутствуют	5
1707	756684.73	1308322.77	данные отсутствуют	5
1708	756702.42	1308315.35	данные отсутствуют	5
1709	756708.68	1308312.19	данные отсутствуют	5
1710	756722.13	1308304.18	данные отсутствуют	данные отсутствуют
1711	756864.58	1308222.53	данные отсутствуют	данные отсутствуют
1712	756894.69	1308206.94	данные отсутствуют	5
1713	756949.2	1308180.58	данные отсутствуют	5
1714	756951.25	1308179.53	данные отсутствуют	5
1715	756978.74	1308164.64	данные отсутствуют	5
1716	756999.57	1308153.89	данные отсутствуют	5
1717	757023.7	1308142.85	данные отсутствуют	5
1718	757028.27	1308140.47	данные отсутствуют	5
1719	757039.76	1308133.71	данные отсутствуют	5
1720	757051.22	1308129.07	данные отсутствуют	5
1721	757078.64	1308120.72	данные отсутствуют	5
Государственный регистратор			ФГИС ЕГРН	
полное наименование должности			подпись	
			инициалы, фамилия	

М.П.

Земельный участок				
(вид объекта недвижимости)				
Лист № ____ Раздела 4.2		Всего листов раздела 4.2 : ____		Всего разделов: ____
15.11.2021 № 99/2021/430685868				
Кадастровый номер:			02:17:000000:46(единое землепользование)	
Номер точки	Координаты, м		Описание закрепления на местности	Средняя квадратическая погрешность определения координат характерных точек границы части земельного участка, м
	X	Y		
1	2	3	4	5
1722	757080.22	1308120.21	данные отсутствуют	5
1723	757109.8	1308110.11	данные отсутствуют	5
1724	757150.54	1308098.17	данные отсутствуют	5
1725	757154.32	1308096.9	данные отсутствуют	5
1726	757186.39	1308084.65	данные отсутствуют	5
1727	757187.91	1308084.04	данные отсутствуют	5
1728	757223.94	1308068.91	данные отсутствуют	5
1729	757227.47	1308067.26	данные отсутствуют	5
1730	757282.05	1308039.16	данные отсутствуют	5
1731	757283.01	1308038.65	данные отсутствуют	5
1732	757332.9	1308011.58	данные отсутствуют	5
1733	757367.14	1307994.1	данные отсутствуют	5
1734	757391.61	1307982.28	данные отсутствуют	5
1735	757414.39	1307972.69	данные отсутствуют	5
1736	757415.69	1307972.12	данные отсутствуют	5
1737	757462.59	1307950.78	данные отсутствуют	5
1738	757491.94	1307939.51	данные отсутствуют	5
Государственный регистратор			ФГИС ЕГРН	
полное наименование должности			подпись	
			инициалы, фамилия	

М.П.

Раздел 4.2

Выписка из Единого государственного реестра недвижимости об объекте недвижимости
Сведения о частях земельного участка

Земельный участок				
(вид объекта недвижимости)				
Лист № ____ Раздела 4.2		Всего листов раздела 4.2 : ____		Всего разделов: ____
15.11.2021 № 99/2021/430685868				
Кадастровый номер:			02:17:000000:46(единое землепользование)	
Номер точки	Координаты, м		Описание закрепления на местности	Средняя квадратическая погрешность определения координат характерных точек границы части земельного участка, м
	X	Y		
1	2	3	4	5
1739	757515.86	1307930.58	данные отсутствуют	5
1740	757520.46	1307928.6	данные отсутствуют	5
1741	757538.38	1307919.78	данные отсутствуют	5
1742	757543.6	1307916.81	данные отсутствуют	5
1743	757553.71	1307910.22	данные отсутствуют	5
1744	757563.65	1307904.88	данные отсутствуют	5
1745	757574.2	1307900.93	данные отсутствуют	5
1746	757599.42	1307892.34	данные отсутствуют	5
1747	757604.62	1307890.24	данные отсутствуют	5
1748	757628.56	1307878.97	данные отсутствуют	5
1749	757646.36	1307872.83	данные отсутствуют	5
1750	757646.72	1307872.7	данные отсутствуют	5
1751	757658.97	1307868.37	данные отсутствуют	5
1752	757661.13	1307867.55	данные отсутствуют	5
1753	757671.76	1307863.23	данные отсутствуют	5
1754	757673.22	1307862.61	данные отсутствуют	5
1755	757693.93	1307853.42	данные отсутствуют	5
Государственный регистратор			ФГИС ЕГРН	
полное наименование должности			подпись	
			инициалы, фамилия	

М.П.

Земельный участок				
(вид объекта недвижимости)				
Лист № ____ Раздела 4.2		Всего листов раздела 4.2 : ____		Всего разделов: ____
15.11.2021 № 99/2021/430685868				
Кадастровый номер:			02:17:000000:46(единое землепользование)	
Номер точки	Координаты, м		Описание закрепления на местности	Средняя квадратическая погрешность определения координат характерных точек границы части земельного участка, м
	X	Y		
1	2	3	4	5
1756	757700.24	1307850.06	данные отсутствуют	5
1757	757710.64	1307843.53	данные отсутствуют	5
1758	757717.85	1307839.99	данные отсутствуют	5
1759	757718.52	1307839.66	данные отсутствуют	5
1760	757735.97	1307830.76	данные отсутствуют	5
1761	757789.62	1307805.09	данные отсутствуют	5
1762	757789.79	1307805.01	данные отсутствуют	5
1763	757826.28	1307787.38	данные отсутствуют	5
1764	757849.35	1307776.79	данные отсутствуют	5
1765	757850.33	1307776.33	данные отсутствуют	5
1766	757868.28	1307767.6	данные отсутствуют	5
1767	757892.92	1307756.91	данные отсутствуют	5
1768	757912.93	1307748.36	данные отсутствуют	5
1769	757926.2	1307743.33	данные отсутствуют	5
1770	757926.77	1307743.11	данные отсутствуют	5
1771	757938.66	1307738.43	данные отсутствуют	5
1772	757939.8	1307737.96	данные отсутствуют	5
Государственный регистратор			ФГИС ЕГРН	
полное наименование должности			подпись	
			инициалы, фамилия	

М.П.

Раздел 4.2

Выписка из Единого государственного реестра недвижимости об объекте недвижимости
Сведения о частях земельного участка

Земельный участок				
(вид объекта недвижимости)				
Лист № ____ Раздела 4.2		Всего листов раздела 4.2 : ____		Всего разделов: ____
15.11.2021 № 99/2021/430685868				
Кадастровый номер:			02:17:000000:46(единое землепользование)	
Номер точки	Координаты, м		Описание закрепления на местности	Средняя квадратическая погрешность определения координат характерных точек границы части земельного участка, м
	X	Y		
1	2	3	4	5
1773	757951.33	1307733.09	данные отсутствуют	5
1774	757958.63	1307729.27	данные отсутствуют	5
1775	757962.28	1307726.96	данные отсутствуют	5
1776	757975.83	1307721.43	данные отсутствуют	5
1777	757977.71	1307720.61	данные отсутствуют	5
1778	758002.93	1307709.08	данные отсутствуют	5
1779	758006.66	1307707.18	данные отсутствуют	5
1780	758025.21	1307696.74	данные отсутствуют	5
1781	758025.3	1307696.69	данные отсутствуют	5
1782	758041.61	1307687.47	данные отсутствуют	5
1783	758058.57	1307679.4	данные отсутствуют	5
1784	758060.37	1307678.5	данные отсутствуют	5
1785	758079.95	1307668.19	данные отсутствуют	5
1786	758104.53	1307656.59	данные отсутствуют	5
1787	758106.44	1307655.63	данные отсутствуют	5
1788	758125.72	1307645.51	данные отсутствуют	5
1789	758146.24	1307636.58	данные отсутствуют	5
Государственный регистратор			ФГИС ЕГРН	
полное наименование должности			подпись	
			инициалы, фамилия	

М.П.

Земельный участок				
(вид объекта недвижимости)				
Лист № ____ Раздела 4.2		Всего листов раздела 4.2 : ____		Всего разделов: ____
15.11.2021 № 99/2021/430685868				
Кадастровый номер:			02:17:000000:46(единое землепользование)	
Номер точки	Координаты, м		Описание закрепления на местности	Средняя квадратическая погрешность определения координат характерных точек границы части земельного участка, м
	X	Y		
1	2	3	4	5
1790	758168.05	1307628.63	данные отсутствуют	5
1791	758169.1	1307628.23	данные отсутствуют	5
1792	758205.12	1307614.18	данные отсутствуют	5
1793	758205.58	1307614	данные отсутствуют	5
1794	758250.44	1307595.99	данные отсутствуют	5
1795	758251.24	1307595.66	данные отсутствуют	5
1796	758284.56	1307581.61	данные отсутствуют	5
1797	758285.1	1307581.38	данные отсутствуют	5
1798	758319.42	1307566.43	данные отсутствуют	5
1799	758322.73	1307564.84	данные отсутствуют	5
1800	758356.42	1307547.11	данные отсутствуют	5
1801	758396.17	1307528.23	данные отсутствуют	5
1802	758410.9	1307522.03	данные отсутствуют	5
1803	758423.78	1307516.67	данные отсутствуют	5
1804	758427.66	1307514.85	данные отсутствуют	5
1805	758440.81	1307508	данные отсутствуют	5
1806	758442.52	1307507.07	данные отсутствуют	5
Государственный регистратор			ФГИС ЕГРН	
полное наименование должности			подпись	
			инициалы, фамилия	

М.П.

Раздел 4.2

Выписка из Единого государственного реестра недвижимости об объекте недвижимости
Сведения о частях земельного участка

Земельный участок				
(вид объекта недвижимости)				
Лист № ____ Раздела 4.2		Всего листов раздела 4.2 : ____		Всего разделов: ____
15.11.2021 № 99/2021/430685868				
Кадастровый номер:			02:17:000000:46(единое землепользование)	
Номер точки	Координаты, м		Описание закрепления на местности	Средняя квадратическая погрешность определения координат характерных точек границы части земельного участка, м
	X	Y		
1	2	3	4	5
1807	758462.69	1307495.54	данные отсутствуют	5
1808	758465.29	1307493.95	данные отсутствуют	5
1809	758485.73	1307480.55	данные отсутствуют	5
1810	758502.44	1307470.71	данные отсутствуют	5
1811	758505.77	1307468.57	данные отсутствуют	5
1812	758522.71	1307456.69	данные отсутствуют	5
1813	758523.39	1307456.2	данные отсутствуют	5
1814	758523.44	1307456.16	данные отсутствуют	5
1815	758537.83	1307445.68	данные отсутствуют	5
1816	758558.33	1307431.06	данные отсутствуют	5
1817	758558.69	1307430.8	данные отсутствуют	5
1818	758559.85	1307429.93	данные отсутствуют	5
1819	758572.06	1307420.51	данные отсутствуют	5
1820	758594	1307406.91	данные отсутствуют	5
1821	758596.73	1307405.1	данные отсутствуют	5
1822	758614.08	1307392.71	данные отсутствуют	5
1823	758637.51	1307376.51	данные отсутствуют	5
Государственный регистратор			ФГИС ЕГРН	
полное наименование должности			подпись	
			инициалы, фамилия	

М.П.

Земельный участок				
(вид объекта недвижимости)				
Лист № ____ Раздела 4.2		Всего листов раздела 4.2 : ____		Всего разделов: ____
15.11.2021 № 99/2021/430685868				
Кадастровый номер:			02:17:000000:46(единое землепользование)	
Номер точки	Координаты, м		Описание закрепления на местности	Средняя квадратическая погрешность определения координат характерных точек границы части земельного участка, м
	X	Y		
1	2	3	4	5
1824	758665.96	1307358.35	данные отсутствуют	5
1825	758689.09	1307344.61	данные отсутствуют	5
1826	758711.79	1307332.56	данные отсутствуют	5
1827	758713.11	1307331.84	данные отсутствуют	5
1828	758739.68	1307316.71	данные отсутствуют	5
1829	758741.18	1307315.82	данные отсутствуют	5
1830	758746.52	1307312.53	данные отсутствуют	5
1831	758752.03	1307310.43	данные отсутствуют	5
1832	758754.74	1307309.3	данные отсутствуют	5
1833	758767.53	1307303.54	данные отсутствуют	5
1834	758769.13	1307302.79	данные отсутствуют	5
1835	758782.28	1307296.3	данные отсутствуют	5
1836	758783.87	1307295.48	данные отсутствуют	5
1837	758797.92	1307287.91	данные отсутствуют	5
1838	758803.59	1307284.34	данные отсутствуют	5
1839	758804.37	1307283.76	данные отсутствуют	5
1840	758823.65	1307269.17	данные отсутствуют	5
Государственный регистратор			ФГИС ЕГРН	
полное наименование должности			подпись	
			инициалы, фамилия	

М.П.

Раздел 4.2

Выписка из Единого государственного реестра недвижимости об объекте недвижимости
Сведения о частях земельного участка

Земельный участок				
(вид объекта недвижимости)				
Лист № ____ Раздела 4.2		Всего листов раздела 4.2 : ____		Всего разделов: ____
15.11.2021 № 99/2021/430685868				
Кадастровый номер:			02:17:000000:46(единое землепользование)	
Номер точки	Координаты, м		Описание закрепления на местности	Средняя квадратическая погрешность определения координат характерных точек границы части земельного участка, м
	X	Y		
1	2	3	4	5
1841	758824.54	1307268.48	данные отсутствуют	5
1842	758838.73	1307257.23	данные отсутствуют	5
1843	758866.15	1307236.78	данные отсутствуют	5
1844	758868.13	1307235.22	данные отсутствуют	5
1845	758884.29	1307221.86	данные отсутствуют	5
1846	758899.86	1307210.34	данные отсутствуют	5
1847	758916.02	1307199.99	данные отсутствуют	5
1848	758939.73	1307185.49	данные отсутствуют	5
1849	758940.2	1307185.2	данные отсутствуют	5
1850	758961.45	1307171.87	данные отсутствуют	5
1851	758964.15	1307170.05	данные отсутствуют	5
1852	758980.37	1307158.34	данные отсутствуют	5
1853	758980.49	1307158.25	данные отсутствуют	5
1854	758983.15	1307156.18	данные отсутствуют	5
1855	759000.14	1307141.99	данные отсутствуют	5
1856	759015.31	1307129.95	данные отсутствуют	5
1857	759017.34	1307128.25	данные отсутствуют	5
Государственный регистратор			ФГИС ЕГРН	
полное наименование должности			подпись	
			инициалы, фамилия	

М.П.

Земельный участок				
(вид объекта недвижимости)				
Лист № ____ Раздела 4.2		Всего листов раздела 4.2 : ____		Всего разделов: ____
15.11.2021 № 99/2021/430685868				
Кадастровый номер:			02:17:000000:46(единое землепользование)	
Номер точки	Координаты, м		Описание закрепления на местности	Средняя квадратическая погрешность определения координат характерных точек границы части земельного участка, м
	X	Y		
1	2	3	4	5
1858	759028.15	1307118.7	данные отсутствуют	5
1859	759029.25	1307117.71	данные отсутствуют	5
1860	759040.78	1307106.9	данные отсутствуют	5
1861	759042.35	1307105.36	данные отсутствуют	5
1862	759057.18	1307090.17	данные отсутствуют	5
1863	759081.97	1307065.65	данные отсутствуют	5
1864	759108.05	1307040.46	данные отсутствуют	5
1865	759110.66	1307037.74	данные отсутствуют	5
1866	759131.04	1307014.85	данные отсутствуют	5
1867	759148.36	1306995.75	данные отсутствуют	5
1868	759149.11	1306994.91	данные отсутствуют	5
1869	759166.27	1306975.12	данные отсутствуют	5
1870	759181.91	1306958.13	данные отсутствуют	5
1871	759196.42	1306943.46	данные отсутствуют	5
1872	759198.15	1306941.62	данные отсутствуют	5
1873	759207.33	1306931.35	данные отсутствуют	5
1874	759210.05	1306928.03	данные отсутствуют	5
Государственный регистратор			ФГИС ЕГРН	
полное наименование должности			подпись	
			инициалы, фамилия	

М.П.

Земельный участок				
(вид объекта недвижимости)				
Лист № ____ Раздела 4.2		Всего листов раздела 4.2 : ____		Всего разделов: ____
15.11.2021 № 99/2021/430685868				
Кадастровый номер:			02:17:000000:46(единое землепользование)	
Номер точки	Координаты, м		Описание закрепления на местности	Средняя квадратическая погрешность определения координат характерных точек границы части земельного участка, м
	X	Y		
1	2	3	4	5
1875	759224.67	1306908.54	данные отсутствуют	5
1876	759245.58	1306882.53	данные отсутствуют	5
1877	759247.78	1306879.58	данные отсутствуют	5
1878	759260.88	1306860.59	данные отсутствуют	5
1879	759279.36	1306838.48	данные отсутствуют	5
1880	759301.11	1306813.16	данные отсутствуют	5
1881	759303.18	1306810.58	данные отсутствуют	5
1882	759309.56	1306802.08	данные отсутствуют	5
1883	759314.24	1306798.09	данные отсутствуют	5
1884	759328.18	1306787.21	данные отсутствуют	5
1885	759340.11	1306773.82	данные отсутствуют	5
1886	759345.6	1306764.81	данные отсутствуют	5
1887	759346.2	1306763.79	данные отсутствуют	5
1888	759351.11	1306752.06	данные отсутствуют	5
1889	759353.64	1306742.87	данные отсутствуют	5
1890	759354.8	1306737.53	данные отсутствуют	5
1891	759355.03	1306736.09	данные отсутствуют	5
Государственный регистратор			ФГИС ЕГРН	
полное наименование должности			подпись	
			инициалы, фамилия	

М.П.

Земельный участок				
(вид объекта недвижимости)				
Лист № ____ Раздела 4.2		Всего листов раздела 4.2 : ____		Всего разделов: ____
15.11.2021 № 99/2021/430685868				
Кадастровый номер:			02:17:000000:46(единое землепользование)	
Номер точки	Координаты, м		Описание закрепления на местности	Средняя квадратическая погрешность определения координат характерных точек границы части земельного участка, м
	X	Y		
1	2	3	4	5
1892	759357.17	1306734.73	данные отсутствуют	5
1893	759369.48	1306727.84	данные отсутствуют	5
1894	759369.74	1306727.7	данные отсутствуют	5
1895	759380.27	1306721.72	данные отсутствуют	5
1896	759383.4	1306720.22	данные отсутствуют	5
1897	759384.34	1306720.1	данные отсутствуют	5
1898	759391.79	1306719.97	данные отсутствуют	5
1899	759401.3	1306718.89	данные отсутствуют	5
1900	759419.49	1306710.79	данные отсутствуют	данные отсутствуют
1901	759532	1306528.67	данные отсутствуют	данные отсутствуют
1902	759537.62	1306519.93	данные отсутствуют	5
1903	759538.86	1306517.9	данные отсутствуют	5
1904	759540.38	1306515.06	данные отсутствуют	5
1905	759556.5	1306482.47	данные отсутствуют	5
1906	759575.5	1306444.83	данные отсутствуют	5
1907	759577.13	1306441.26	данные отсутствуют	5
1908	759582.89	1306427.21	данные отсутствуют	5
Государственный регистратор			ФГИС ЕГРН	
полное наименование должности			подпись	
			инициалы, фамилия	

М.П.

Раздел 4.2

Выписка из Единого государственного реестра недвижимости об объекте недвижимости
Сведения о частях земельного участка

Земельный участок				
(вид объекта недвижимости)				
Лист № ____ Раздела 4.2		Всего листов раздела 4.2 : ____		Всего разделов: ____
15.11.2021 № 99/2021/430685868				
Кадастровый номер:			02:17:000000:46(единое землепользование)	
Номер точки	Координаты, м		Описание закрепления на местности	Средняя квадратическая погрешность определения координат характерных точек границы части земельного участка, м
	X	Y		
1	2	3	4	5
1909	759583.85	1306424.68	данные отсутствуют	5
1910	759589.62	1306408.11	данные отсутствуют	5
1911	759589.98	1306407.05	данные отсутствуют	5
1912	759597.87	1306382.62	данные отсутствуют	5
1913	759608.49	1306350.08	данные отсутствуют	5
1914	759619.2	1306323.57	данные отсутствуют	5
1915	759619.79	1306322.03	данные отсутствуют	5
1916	759638.52	1306270.87	данные отсутствуют	5
1917	759639.87	1306266.59	данные отсутствуют	5
1918	759655.37	1306208.59	данные отсутствуют	5
1919	759655.92	1306206.34	данные отсутствуют	5
1920	759667.08	1306155.18	данные отсутствуют	5
1921	759667.18	1306154.73	данные отсутствуют	5
1922	759677.83	1306103.67	данные отсутствуют	данные отсутствуют
1923	759731.42	1305671.21	данные отсутствуют	данные отсутствуют
1924	759732.13	1305655.35	данные отсутствуют	5
1925	759732.18	1305653.1	данные отсутствуют	5
Государственный регистратор			ФГИС ЕГРН	
полное наименование должности			подпись	
			инициалы, фамилия	

М.П.

Земельный участок				
(вид объекта недвижимости)				
Лист № ____ Раздела 4.2		Всего листов раздела 4.2 : ____		Всего разделов: ____
15.11.2021 № 99/2021/430685868				
Кадастровый номер:			02:17:000000:46(единое землепользование)	
Номер точки	Координаты, м		Описание закрепления на местности	Средняя квадратическая погрешность определения координат характерных точек границы части земельного участка, м
	X	Y		
1	2	3	4	5
1926	759732.18	1305593.3	данные отсутствуют	5
1927	759732.16	1305591.96	данные отсутствуют	5
1928	759730.72	1305538.28	данные отсутствуют	5
1929	759730.67	1305536.89	данные отсутствуют	5
1930	759728.22	1305492.14	данные отсутствуют	5
1931	759728.22	1305445.75	данные отсутствуют	5
1932	759728.91	1305426.47	данные отсутствуют	5
1933	759726.49	1305409.24	данные отсутствуют	5
1934	759723.42	1305402.38	данные отсутствуют	5
1935	759724.67	1305399.94	данные отсутствуют	5
1936	759729.91	1305382.35	данные отсутствуют	5
1937	759730.16	1305378.44	данные отсутствуют	5
1938	759730.72	1305357.2	данные отсутствуют	5
1939	759730.74	1305356.34	данные отсутствуют	5
1940	759731.1	1305317.07	данные отсутствуют	5
1941	759731.04	1305314.25	данные отсутствуют	5
1942	759728.56	1305261.72	данные отсутствуют	5
Государственный регистратор			ФГИС ЕГРН	
полное наименование должности			подпись	
			инициалы, фамилия	

М.П.

Раздел 4.2

Выписка из Единого государственного реестра недвижимости об объекте недвижимости
Сведения о частях земельного участка

Земельный участок				
(вид объекта недвижимости)				
Лист № ____ Раздела 4.2		Всего листов раздела 4.2 : ____		Всего разделов: ____
15.11.2021 № 99/2021/430685868				
Кадастровый номер:			02:17:000000:46(единое землепользование)	
Номер точки	Координаты, м		Описание закрепления на местности	Средняя квадратическая погрешность определения координат характерных точек границы части земельного участка, м
	X	Y		
1	2	3	4	5
1943	759727.87	1305217.26	данные отсутствуют	5
1944	759728.87	1305187.32	данные отсутствуют	5
1945	759731.46	1305156.51	данные отсутствуют	5
1946	759731.64	1305152.32	данные отсутствуют	5
1947	759731.64	1305131.42	данные отсутствуют	5
1948	759731.14	1305124.35	данные отсутствуют	5
1949	759728.98	1305109.22	данные отсутствуют	5
1950	759727.03	1305100.84	данные отсутствуют	5
1951	759723.5	1305093.26	данные отсутствуют	5
1952	759724.33	1305088	данные отсутствуют	5
1953	759726.91	1305076.05	данные отсутствуют	5
1954	759727.77	1305070.72	данные отсутствуют	5
1955	759727.96	1305062.72	данные отсутствуют	5
1956	759726.92	1305043.93	данные отсутствуют	5
1957	759725.86	1305007.48	данные отсутствуют	5
1958	759725.83	1305006.81	данные отсутствуют	5
1959	759724.39	1304972.95	данные отсутствуют	5
Государственный регистратор			ФГИС ЕГРН	
полное наименование должности			подпись	
			инициалы, фамилия	

М.П.

Земельный участок				
(вид объекта недвижимости)				
Лист № ____ Раздела 4.2		Всего листов раздела 4.2 : ____		Всего разделов: ____
15.11.2021 № 99/2021/430685868				
Кадастровый номер:			02:17:000000:46(единое землепользование)	
Номер точки	Координаты, м		Описание закрепления на местности	Средняя квадратическая погрешность определения координат характерных точек границы части земельного участка, м
	X	Y		
1	2	3	4	5
1960	759724.35	1304972.08	данные отсутствуют	5
1961	759722.19	1304936.05	данные отсутствуют	5
1962	759722.06	1304934.38	данные отсутствуют	5
1963	759719.65	1304908.58	данные отсутствуют	5
1964	759717.9	1304869.1	данные отсутствуют	5
1965	759717.84	1304867.92	данные отсутствуют	5
1966	759715.32	1304830.81	данные отсутствуют	5
1967	759715.22	1304829.58	данные отсутствуют	5
1968	759710.54	1304779.14	данные отсутствуют	5
1969	759710.46	1304778.34	данные отсутствуют	5
1970	759704.71	1304725.58	данные отсутствуют	5
1971	759697.61	1304655.29	данные отсутствуют	5
1972	759694.78	1304612.9	данные отсутствуют	5
1973	759694.36	1304609	данные отсутствуют	5
1974	759688.92	1304571.75	данные отсутствуют	5
1975	759683.98	1304525.86	данные отсутствуют	5
1976	759683.78	1304524.24	данные отсутствуют	5
Государственный регистратор			ФГИС ЕГРН	
полное наименование должности			подпись	
			инициалы, фамилия	

М.П.

Раздел 4.2

Выписка из Единого государственного реестра недвижимости об объекте недвижимости
Сведения о частях земельного участка

Земельный участок				
(вид объекта недвижимости)				
Лист № ____ Раздела 4.2		Всего листов раздела 4.2 : ____		Всего разделов: ____
15.11.2021 № 99/2021/430685868				
Кадастровый номер:			02:17:000000:46(единое землепользование)	
Номер точки	Координаты, м		Описание закрепления на местности	Средняя квадратическая погрешность определения координат характерных точек границы части земельного участка, м
	X	Y		
1	2	3	4	5
1977	759677.29	1304478.12	данные отсутствуют	5
1978	759677.21	1304477.55	данные отсутствуют	5
1979	759670.01	1304430.36	данные отсутствуют	5
1980	759669.87	1304429.49	данные отсутствуют	5
1981	759661.94	1304383.01	данные отсутствуют	5
1982	759661.69	1304381.68	данные отсутствуют	5
1983	759651.47	1304330.22	данные отсутствуют	5
1984	759644.26	1304282.37	данные отсутствуют	5
1985	759644.15	1304281.64	данные отсутствуют	5
1986	759634.06	1304220.76	данные отсутствуют	5
1987	759633.94	1304220.09	данные отсутствуют	5
1988	759624.93	1304170.01	данные отсутствуют	5
1989	759624.76	1304169.12	данные отсутствуют	5
1990	759615.03	1304120.12	данные отсутствуют	5
1991	759614.48	1304117.65	данные отсутствуют	5
1992	759601.92	1304067.78	данные отсутствуют	5
1993	759590.24	1304012.52	данные отсутствуют	5
Государственный регистратор			ФГИС ЕГРН	
полное наименование должности			подпись	
			инициалы, фамилия	

М.П.

Земельный участок				
(вид объекта недвижимости)				
Лист № ____ Раздела 4.2		Всего листов раздела 4.2 : ____		Всего разделов: ____
Всего листов выписки: ____				
15.11.2021 № 99/2021/430685868				
Кадастровый номер:			02:17:000000:46(единое землепользование)	
Номер точки	Координаты, м		Описание закрепления на местности	Средняя квадратическая погрешность определения координат характерных точек границы части земельного участка, м
	X	Y		
1	2	3	4	5
1994	759589.9	1304011.01	данные отсутствуют	5
Государственный регистратор			ФГИС ЕГРН	
полное наименование должности			подпись	
			инициалы, фамилия	

М.П.

Земельный участок				
(вид объекта недвижимости)				
Лист № ____ Раздела 4.2		Всего листов раздела 4.2 : ____		Всего разделов: ____
Всего листов выписки: ____				
15.11.2021 № 99/2021/430685868				
Кадастровый номер:			02:17:000000:46(единое землепользование)	
Сведения о характерных точках границы части (частей) земельного участка				
Учетный номер части: 4				
Система координат: МСК-02, зона 1				
Зона №				
Номер точки	Координаты, м		Описание закрепления на местности	Средняя квадратическая погрешность определения координат характерных точек границы части земельного участка, м
	X	Y		
1	2	3	4	5
357	755895.8	1309484.66	данные отсутствуют	данные отсутствуют
584	754619.18	1310149.2	данные отсутствуют	данные отсутствуют
585	754615.8	1310144.52	данные отсутствуют	данные отсутствуют
586	754607.82	1310147.88	данные отсутствуют	данные отсутствуют
587	754611.22	1310152.59	данные отсутствуют	данные отсутствуют
588	754609.82	1310153.19	данные отсутствуют	данные отсутствуют
1061	754601.85	1310156.59	данные отсутствуют	данные отсутствуют
1061	754601.85	1310156.59	данные отсутствуют	данные отсутствуют
1995	754124.01	1310396.92	данные отсутствуют	данные отсутствуют
1995	754124.01	1310396.92	данные отсутствуют	данные отсутствуют
1996	754148.15	1310376.76	данные отсутствуют	данные отсутствуют
1997	754134.25	1310384.6	данные отсутствуют	0.5
1998	754597.67	1310150.84	данные отсутствуют	данные отсутствуют
1999	754572.74	1310161.78	данные отсутствуют	0.5
2000	754544.05	1310174.6	данные отсутствуют	0.5
2001	754523.36	1310190.03	данные отсутствуют	данные отсутствуют
Государственный регистратор			ФГИС ЕГРН	
полное наименование должности			подпись	
			инициалы, фамилия	

М.П.

Земельный участок				
(вид объекта недвижимости)				
Лист № ____ Раздела 4.2		Всего листов раздела 4.2 : ____		Всего разделов: ____
15.11.2021 № 99/2021/430685868				
Кадастровый номер:			02:17:000000:46(единое землепользование)	
Номер точки	Координаты, м		Описание закрепления на местности	Средняя квадратическая погрешность определения координат характерных точек границы части земельного участка, м
	X	Y		
1	2	3	4	5
2002	755542.98	1309661.93	данные отсутствуют	данные отсутствуют
2002	755542.98	1309661.93	данные отсутствуют	данные отсутствуют
2003	755594.19	1309618.77	данные отсутствуют	данные отсутствуют
2004	755578.99	1309625.27	данные отсутствуют	0.5
2005	755533.6	1309644.16	данные отсутствуют	0.5
2006	755449.34	1309696.53	данные отсутствуют	0.5
2007	755355.68	1309754.73	данные отсутствуют	0.5
2008	755151.33	1309881.74	данные отсутствуют	0.5
2009	755071.52	1309931.33	данные отсутствуют	0.5
2010	755027.84	1309958.48	данные отсутствуют	0.5
2011	754982.79	1309978.27	данные отсутствуют	0.5
2012	754938.15	1309998.43	данные отсутствуют	0.5
2013	754892.9	1310018.89	данные отсутствуют	0.5
2014	754847.32	1310039.34	данные отсутствуют	0.5
2015	754802.24	1310059.33	данные отсутствуют	0.5
2016	754756.62	1310079.79	данные отсутствуют	0.5
2017	754710.09	1310100.57	данные отсутствуют	0.5
Государственный регистратор			ФГИС ЕГРН	
полное наименование должности			подпись	
			инициалы, фамилия	

М.П.

Раздел 4.2

Выписка из Единого государственного реестра недвижимости об объекте недвижимости
Сведения о частях земельного участка

Земельный участок				
(вид объекта недвижимости)				
Лист № ____ Раздела 4.2		Всего листов раздела 4.2 : ____		Всего разделов: ____
15.11.2021 № 99/2021/430685868				
Кадастровый номер:			02:17:000000:46(единое землепользование)	
Номер точки	Координаты, м		Описание закрепления на местности	Средняя квадратическая погрешность определения координат характерных точек границы части земельного участка, м
	X	Y		
1	2	3	4	5
2018	754665.02	1310120.77	данные отсутствуют	0.5
2019	754618.02	1310141.91	данные отсутствуют	0.5
2020	754605.59	1310147.36	данные отсутствуют	данные отсутствуют
2021	755063.11	1309960.1	данные отсутствуют	данные отсутствуют
2022	755119.26	1309925.21	данные отсутствуют	0.5
2023	755366.24	1309771.72	данные отсутствуют	0.5
2024	755542.78	1309662.01	данные отсутствуют	0.5
2025	756166.91	1309256.51	данные отсутствуют	данные отсутствуют
2025	756166.91	1309256.51	данные отсутствуют	данные отсутствуют
2026	756157.11	1309238.44	данные отсутствуют	данные отсутствуют
2027	756148.42	1309246.22	данные отсутствуют	0.5
2028	756115.5	1309275.67	данные отсутствуют	0.5
2029	756080.65	1309306.85	данные отсутствуют	0.5
2030	756045.29	1309338.49	данные отсутствуют	0.5
2031	756008.03	1309371.82	данные отсутствуют	0.5
2032	755899.61	1309468.83	данные отсутствуют	0.5
2033	755854.92	1309484.91	данные отсутствуют	0.5
Государственный регистратор			ФГИС ЕГРН	
полное наименование должности			подпись	
			инициалы, фамилия	

М.П.

Земельный участок			
(вид объекта недвижимости)			
Лист № ____ Раздела 4.2	Всего листов раздела 4.2 : ____	Всего разделов: ____	Всего листов выписки: ____
15.11.2021 № 99/2021/430685868			
Кадастровый номер:		02:17:000000:46(единое землепользование)	

Номер точки	Координаты, м		Описание закрепления на местности	Средняя квадратическая погрешность определения координат характерных точек границы части земельного участка, м
	X	Y		
1	2	3	4	5
2034	755848.87	1309487.25	данные отсутствуют	данные отсутствуют
2035	755866.78	1309501.89	данные отсутствуют	данные отсутствуют
2036	755887.82	1309494.32	данные отсутствуют	данные отсутствуют
2037	755954	1309447.01	данные отсутствуют	данные отсутствуют
2038	756021.37	1309386.73	данные отсутствуют	0.5
2039	756058.62	1309353.4	данные отсутствуют	0.5
2040	756093.98	1309321.76	данные отсутствуют	0.5
2041	756128.84	1309290.57	данные отсутствуют	0.5
2042	756161.76	1309261.12	данные отсутствуют	0.5

Государственный регистратор		ФГИС ЕГРН
полное наименование должности	подпись	инициалы, фамилия

М.П.

Выписка из Единого государственного реестра недвижимости об объекте недвижимости

Сведения о характеристиках объекта недвижимости

На основании запроса от 14.10.2021 г., поступившего на рассмотрение 14.10.2021 г., сообщаем, что согласно записям Единого государственного реестра недвижимости:

Земельный участок			
(вид объекта недвижимости)			
Лист № ____ Раздела 1	Всего листов раздела 1 : ____	Всего разделов: ____	Всего листов выписки: ____
14.10.2021 № 99/2021/423885304			
Кадастровый номер:		02:17:000000:148(единое землепользование)	

Номер кадастрового квартала:	02:17:000000
Дата присвоения кадастрового номера:	06.09.2006
Ранее присвоенный государственный учетный номер:	данные отсутствуют
Адрес:	установлено относительно ориентира, расположенного в границах участка. Ориентир В границах землепользования агрофирма им. Вострецова. Почтовый адрес ориентира: Республика Башкортостан, р-н. Бураевский, с/с. Бураевский
Площадь:	13686563 +/- 32371 кв. м
Кадастровая стоимость, руб.:	24225216.51
Кадастровые номера расположенных в пределах земельного участка объектов недвижимости:	02:00:000000:362
Кадастровые номера объектов недвижимости, из которых образован объект недвижимости:	данные отсутствуют
Кадастровые номера образованных объектов недвижимости:	02:17:061101:11, 02:17:061101:10, 02:17:061101:9, 02:17:060802:36, 02:17:021002:26, 02:17:060802:37, 02:17:060802:155
Сведения о включении объекта недвижимости в состав предприятия как имущественного комплекса:	

Государственный регистратор		ФГИС ЕГРН
полное наименование должности	подпись	инициалы, фамилия

М.П.

Выписка из Единого государственного реестра недвижимости об объекте недвижимости

Сведения о характеристиках объекта недвижимости

Земельный участок			
(вид объекта недвижимости)			
Лист № ____ Раздела 1	Всего листов раздела 1 : ____	Всего разделов: ____	Всего листов выписки: ____
14.10.2021 № 99/2021/423885304			
Кадастровый номер:		02:17:000000:148(единое землепользование)	

Категория земель:	Земли сельскохозяйственного назначения
Виды разрешенного использования:	Для сельскохозяйственного производства
Сведения о кадастровом инженере:	Вахитова Лилия Гимазетдиновна №02-10-121
Сведения о лесах, водных объектах и об иных природных объектах, расположенных в пределах земельного участка:	данные отсутствуют
Сведения о том, что земельный участок полностью или частично расположен в границах зоны с особыми условиями использования территории или территории объекта культурного наследия	данные отсутствуют
Сведения о том, что земельный участок расположен в границах особой экономической зоны, территории опережающего социально-экономического развития, зоны территориального развития в Российской Федерации, игорной зоны:	данные отсутствуют
Сведения о том, что земельный участок расположен в границах особо охраняемой природной территории, охотничьих угодий, лесничеств, лесопарков:	данные отсутствуют
Сведения о результатах проведения государственного земельного надзора:	данные отсутствуют
Сведения о расположении земельного участка в границах территории, в отношении которой утвержден проект межевания территории:	данные отсутствуют

Государственный регистратор		ФГИС ЕГРН
полное наименование должности	подпись	инициалы, фамилия

М.П.

Земельный участок		
(вид объекта недвижимости)		
Лист № ____ Раздела 1	Всего листов раздела 1 : ____	Всего разделов: ____
Всего листов выписки: ____		
14.10.2021 № 99/2021/423885304		
Кадастровый номер:	02:17:000000:148(единое землепользование)	
Условный номер земельного участка:	данные отсутствуют	
Сведения о принятии акта и (или) заключении договора, предусматривающих предоставление в соответствии с земельным законодательством исполнительным органом государственной власти или органом местного самоуправления находящегося в государственной или муниципальной собственности земельного участка для строительства наемного дома социального использования или наемного дома коммерческого использования:	данные отсутствуют	
Сведения о том, что земельный участок или земельные участки образованы на основании решения об изъятии земельного участка и (или) расположенного на нем объекта недвижимости для государственных или муниципальных нужд:	данные отсутствуют	
Сведения о том, что земельный участок образован из земель или земельного участка, государственная собственность на которые не разграничена:	данные отсутствуют	
Сведения о наличии земельного спора о местоположении границ земельных участков:	данные отсутствуют	
Статус записи об объекте недвижимости:	Сведения об объекте недвижимости имеют статус "актуальные, ранее учтенные"	
Особые отметки:	<p>Посредством данного земельного участка обеспечен доступ к земельному участку (земельным участкам) с кадастровым номером (кадастровыми номерами) 02:17:060802:155, 02:17:060802:36, 02:17:060802:37, 02:17:061101:8. Из объекта недвижимости образованы объекты недвижимости с кадастровыми номерами: 02:17:061101:10, 02:17:061101:11, сведения о которых носят временный характер. Сведения о видах разрешенного использования имеют статус «Актуальные незасвидетельствованные». Право (ограничение права, обременение объекта недвижимости) зарегистрировано на данный объект недвижимости с видами разрешенного использования отсутствует.</p> <p>Список кадастровых номеров (площадей) обособленных (условных) участков, входящих в единое землепользование: 02:17:060802:20 (177075кв.м) ,02:17:060802:21 (1047704кв.м) ,02:17:061101:2 (48716кв.м) ,02:17:021002:8 (39959кв.м) ,02:17:021001:30 (478609кв.м) .</p>	
Получатель выписки:	Рачкова Елена Сергеевна	
Государственный регистратор		ФГИС ЕГРН
полное наименование должности	подпись	инициалы, фамилия

М.П.


Земельный участок	
(вид объекта недвижимости)	
Лист № ____ Раздела 2	Всего листов раздела 2 : ____
14.10.2021 № 99/2021/423885304	
Кадастровый номер: 02:17:000000:148(единое землепользование)	
1. Правообладатель (правообладатели):	1.1. данные о правообладателе отсутствуют
2. Вид, номер и дата государственной регистрации права:	2.1. не зарегистрировано
Ограничение прав и обременение объекта недвижимости:	
3. 3.1.1. вид:	Аренда (в том числе, субаренда)
дата государственной регистрации:	02.09.2009
номер государственной регистрации:	02-04-30/008/2009-588
срок, на который установлено ограничение прав и обременение объекта недвижимости:	07.09.2009 по 07.09.2055
лицо, в пользу которого установлено ограничение прав и обременение объекта недвижимости:	Ассоциация крестьянских хозяйств, сельскохозяйственных кооперативов и малых предприятий имени Ленина Бураевского района Республики Башкортостан, ИНН: 0217000790
основание государственной регистрации:	'Договор аренды земельного участка , сельскохозяйственного назначения' №211-06-18-зем от 07.09.2006
4. Договоры участия в долевом строительстве:	данные отсутствуют
5. Заявленные в судебном порядке права требования:	данные отсутствуют
6. Сведения о возражении в отношении зарегистрированного права:	данные отсутствуют
7. Сведения о наличии решения об изъятии объекта недвижимости для государственных и муниципальных нужд:	данные отсутствуют
8. Сведения о невозможности государственной регистрации без личного участия правообладателя или его законного представителя:	
9. Правопритязания и сведения о наличии поступивших, но не рассмотренных заявлений о проведении государственной регистрации права (перехода, прекращения права), ограничения права или обременения объекта недвижимости, сделки в отношении объекта недвижимости:	данные отсутствуют
10. Сведения об осуществлении государственной регистрации сделки, права, ограничения права без необходимого в силу закона согласия третьего лица, органа:	данные отсутствуют
11. Сведения о невозможности государственной регистрации перехода, прекращения, ограничения права на земельный участок из земель сельскохозяйственного назначения:	

Государственный регистратор	ФГИС ЕГРН
полное наименование должности	подпись
	инициалы, фамилия

Раздел 3

Выписка из Единого государственного реестра недвижимости об объекте недвижимости
Описание местоположения земельного участка


Земельный участок	
(вид объекта недвижимости)	
Лист № ____ Раздела 3	Всего листов раздела 3 : ____
14.10.2021 № 99/2021/423885304	
Кадастровый номер: 02:17:000000:148(единое землепользование)	

План (чертеж, схема) земельного участка	
	
Масштаб 1: данные отсутствуют	Условные обозначения:

Государственный регистратор	ФГИС ЕГРН
полное наименование должности	подпись
	инициалы, фамилия


М.П.

Выписка из Единого государственного реестра недвижимости об объекте недвижимости
Описание местоположения земельного участка


Земельный участок			
(вид объекта недвижимости)			
Лист № ____ Раздела <u>3</u>	Всего листов раздела <u>3</u> : ____	Всего разделов: ____	Всего листов выписки: ____
14.10.2021 № 99/2021/423885304			
Кадастровый номер:		02:17:000000:148(единое землепользование)	
План (чертеж, схема) земельного участка			
			
Масштаб 1: данные отсутствуют	Условные обозначения:		
Государственный регистратор		ФГИС ЕГРН	
полное наименование должности		подпись	
		инициалы, фамилия	

М.П.


Выписка из Единого государственного реестра недвижимости об объекте недвижимости
Описание местоположения земельного участка

Земельный участок			
(вид объекта недвижимости)			
Лист № ____ Раздела <u>3</u>	Всего листов раздела <u>3</u> : ____	Всего разделов: ____	Всего листов выписки: ____
14.10.2021 № 99/2021/423885304			
Кадастровый номер:		02:17:000000:148(единое землепользование)	
План (чертеж, схема) земельного участка			
			
Масштаб 1: данные отсутствуют	Условные обозначения:		
Государственный регистратор		ФГИС ЕГРН	
полное наименование должности		подпись	
		инициалы, фамилия	

М.П.

Земельный участок			
(вид объекта недвижимости)			
Лист № ____ Раздела <u>3</u>	Всего листов раздела <u>3</u> : ____	Всего разделов: ____	Всего листов выписки: ____
14.10.2021 № 99/2021/423885304			
Кадастровый номер:		02:17:000000:148(единое землепользование)	
План (чертеж, схема) земельного участка			
			
Масштаб 1: данные отсутствуют	Условные обозначения:		
Государственный регистратор		ФГИС ЕГРН	
полное наименование должности	подпись	инициалы, фамилия	

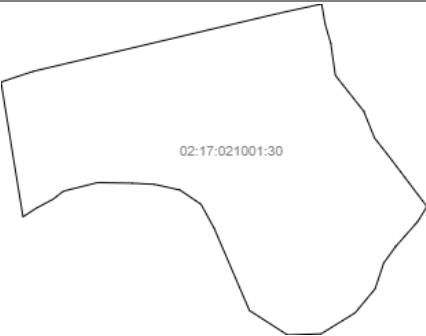
М.П.

Земельный участок			
(вид объекта недвижимости)			
Лист № ____ Раздела <u>3</u>	Всего листов раздела <u>3</u> : ____	Всего разделов: ____	Всего листов выписки: ____
14.10.2021 № 99/2021/423885304			
Кадастровый номер:		02:17:000000:148(единое землепользование)	
План (чертеж, схема) земельного участка			
			
Масштаб 1: данные отсутствуют	Условные обозначения:		
Государственный регистратор		ФГИС ЕГРН	
полное наименование должности	подпись	инициалы, фамилия	

М.П.

Выписка из Единого государственного реестра недвижимости об объекте недвижимости
Описание местоположения земельного участка

Земельный участок			
<small>(вид объекта недвижимости)</small>			
Лист № _____	Раздела <u>3</u>	Всего листов раздела <u>3</u> : _____	Всего разделов: _____
14.10.2021 № 99/2021/423885304		Всего листов выписки: _____	
Кадастровый номер:		02:17:000000:148(единое землепользование)	

План (чертеж, схема) земельного участка			
			
Масштаб 1: данные отсутствуют	Условные обозначения:		

Государственный регистратор		ФГИС ЕГРН
полное наименование должности	подпись	инициалы, фамилия

М.П.

Раздел 3.1

Выписка из Единого государственного реестра недвижимости об объекте недвижимости
Описание местоположения земельного участка

Земельный участок			
<small>(вид объекта недвижимости)</small>			
Лист № _____	Раздела <u>3.1</u>	Всего листов раздела <u>3.1</u> : _____	Всего разделов: _____
14.10.2021 № 99/2021/423885304		Всего листов выписки: _____	
Кадастровый номер:		02:17:000000:148(единое землепользование)	

Описание местоположения границ земельного участка							
Номер п/п	Номер точки		Дирекционный угол	Горизонтальное проложение, м	Описание закрепления на местности	Кадастровые номера смежных участков	Сведения об адресах правообладателей смежных земельных участков
	начальная	конечная					
1	2	3	4	5	6	7	8
1	1	2	данные отсутствуют	данные отсутствуют	-	данные отсутствуют	данные отсутствуют
2	1	2	данные отсутствуют	данные отсутствуют	данные отсутствуют	данные отсутствуют	данные отсутствуют
3	1	2	данные отсутствуют	данные отсутствуют	данные отсутствуют	данные отсутствуют	данные отсутствуют
4	2	3	данные отсутствуют	данные отсутствуют	-	данные отсутствуют	данные отсутствуют
5	2	3	данные отсутствуют	данные отсутствуют	данные отсутствуют	данные отсутствуют	данные отсутствуют
6	2	3	данные отсутствуют	данные отсутствуют	данные отсутствуют	данные отсутствуют	данные отсутствуют
7	3	4	данные отсутствуют	данные отсутствуют	-	данные отсутствуют	данные отсутствуют
8	3	4	данные отсутствуют	данные отсутствуют	данные отсутствуют	данные отсутствуют	данные отсутствуют
9	3	4	данные отсутствуют	данные отсутствуют	данные отсутствуют	данные отсутствуют	данные отсутствуют
10	4	5	данные отсутствуют	данные отсутствуют	-	данные отсутствуют	данные отсутствуют
11	4	5	данные отсутствуют	данные отсутствуют	данные отсутствуют	данные отсутствуют	данные отсутствуют
12	4	5	данные отсутствуют	данные отсутствуют	данные отсутствуют	данные отсутствуют	данные отсутствуют
13	5	6	данные отсутствуют	данные отсутствуют	-	данные отсутствуют	данные отсутствуют
14	5	6	данные отсутствуют	данные отсутствуют	данные отсутствуют	данные отсутствуют	данные отсутствуют

			отсутствуют	отсутствуют			
15	5	6	данные отсутствуют	данные отсутствуют	данные отсутствуют	данные отсутствуют	данные отсутствуют

Государственный регистратор		ФГИС ЕГРН
полное наименование должности	подпись	инициалы, фамилия

М.П.

Раздел 3.1

Выписка из Единого государственного реестра недвижимости об объекте недвижимости
Описание местоположения земельного участка

Земельный участок			
(вид объекта недвижимости)			
Лист №	Раздела 3.1	Всего листов раздела 3.1 : ____	Всего разделов: ____
Всего листов выписки: ____			
14.10.2021 № 99/2021/423885304			
Кадастровый номер:		02:17:000000:148(единое землепользование)	

Описание местоположения границ земельного участка							
Номер п/п	Номер точки		Дирекционный угол	Горизонтальное проложение, м	Описание закрепления на местности	Кадастровые номера смежных участков	Сведения об адресах правообладателей смежных земельных участков
	начальная	конечная					
1	2	3	4	5	6	7	8
16	6	7	данные отсутствуют	данные отсутствуют	-	данные отсутствуют	данные отсутствуют
17	6	7	данные отсутствуют	данные отсутствуют	данные отсутствуют	данные отсутствуют	данные отсутствуют
18	6	7	данные отсутствуют	данные отсутствуют	данные отсутствуют	данные отсутствуют	данные отсутствуют
19	7	8	данные отсутствуют	данные отсутствуют	-	данные отсутствуют	данные отсутствуют
20	7	8	данные отсутствуют	данные отсутствуют	данные отсутствуют	данные отсутствуют	данные отсутствуют
21	7	8	данные отсутствуют	данные отсутствуют	данные отсутствуют	данные отсутствуют	данные отсутствуют
22	8	9	данные отсутствуют	данные отсутствуют	-	данные отсутствуют	данные отсутствуют
23	8	9	данные отсутствуют	данные отсутствуют	данные отсутствуют	данные отсутствуют	данные отсутствуют
24	8	1	данные отсутствуют	данные отсутствуют	данные отсутствуют	данные отсутствуют	данные отсутствуют
25	9	10	данные отсутствуют	данные отсутствуют	-	данные отсутствуют	данные отсутствуют
26	9	10	данные отсутствуют	данные отсутствуют	данные отсутствуют	данные отсутствуют	данные отсутствуют
27	10	11	данные отсутствуют	данные отсутствуют	-	данные отсутствуют	данные отсутствуют
28	10	1	данные отсутствуют	данные отсутствуют	данные отсутствуют	данные отсутствуют	данные отсутствуют

29	11	12	данные отсутствуют	данные отсутствуют	-	данные отсутствуют	данные отсутствуют
30	12	13	данные отсутствуют	данные отсутствуют	-	данные отсутствуют	данные отсутствуют

Государственный регистратор		ФГИС ЕГРН
полное наименование должности	подпись	инициалы, фамилия

М.П.

Раздел 3.1

Выписка из Единого государственного реестра недвижимости об объекте недвижимости
Описание местоположения земельного участка

Земельный участок			
(вид объекта недвижимости)			
Лист №	Раздела 3.1	Всего листов раздела 3.1 : ____	Всего разделов: ____
Всего листов выписки: ____			
14.10.2021 № 99/2021/423885304			
Кадастровый номер:		02:17:000000:148(единое землепользование)	

Описание местоположения границ земельного участка							
Номер п/п	Номер точки		Дирекционный угол	Горизонтальное проложение, м	Описание закрепления на местности	Кадастровые номера смежных участков	Сведения об адресах правообладателей смежных земельных участков
	начальная	конечная					
1	2	3	4	5	6	7	8
31	13	14	данные отсутствуют	данные отсутствуют	-	данные отсутствуют	данные отсутствуют
32	14	15	данные отсутствуют	данные отсутствуют	-	данные отсутствуют	данные отсутствуют
33	15	16	данные отсутствуют	данные отсутствуют	-	данные отсутствуют	данные отсутствуют
34	16	17	данные отсутствуют	данные отсутствуют	-	данные отсутствуют	данные отсутствуют
35	17	18	данные отсутствуют	данные отсутствуют	-	данные отсутствуют	данные отсутствуют
36	18	19	данные отсутствуют	данные отсутствуют	-	данные отсутствуют	данные отсутствуют
37	19	20	данные отсутствуют	данные отсутствуют	-	данные отсутствуют	данные отсутствуют
38	20	21	данные отсутствуют	данные отсутствуют	-	данные отсутствуют	данные отсутствуют
39	21	22	данные отсутствуют	данные отсутствуют	-	данные отсутствуют	данные отсутствуют
40	22	23	данные отсутствуют	данные отсутствуют	-	данные отсутствуют	данные отсутствуют
41	23	24	данные отсутствуют	данные отсутствуют	-	данные отсутствуют	данные отсутствуют
42	24	25	данные отсутствуют	данные отсутствуют	-	данные отсутствуют	данные отсутствуют
43	25	26	данные отсутствуют	данные отсутствуют	-	данные отсутствуют	данные отсутствуют

44	26	27	данные отсутствуют	данные отсутствуют	-	данные отсутствуют	данные отсутствуют
45	27	28	данные отсутствуют	данные отсутствуют	-	данные отсутствуют	данные отсутствуют

Государственный регистратор		ФГИС ЕГРН
полное наименование должности	подпись	инициалы, фамилия

М.П.

Раздел 3.1

Выписка из Единого государственного реестра недвижимости об объекте недвижимости
Описание местоположения земельного участка

Земельный участок			
(вид объекта недвижимости)			
Лист №	Раздела 3.1	Всего листов раздела 3.1 : ____	Всего разделов: ____
Всего листов выписки: ____			
14.10.2021 № 99/2021/423885304			
Кадастровый номер:		02:17:000000:148(единое землепользование)	

Описание местоположения границ земельного участка							
Номер п/п	Номер точки		Дирекционный угол	Горизонтальное проложение, м	Описание закрепления на местности	Кадастровые номера смежных участков	Сведения об адресах правообладателей смежных земельных участков
	начальная	конечная					
1	2	3	4	5	6	7	8
46	28	29	данные отсутствуют	данные отсутствуют	-	данные отсутствуют	данные отсутствуют
47	29	30	данные отсутствуют	данные отсутствуют	-	данные отсутствуют	данные отсутствуют
48	30	31	данные отсутствуют	данные отсутствуют	-	данные отсутствуют	данные отсутствуют
49	31	32	данные отсутствуют	данные отсутствуют	-	данные отсутствуют	данные отсутствуют
50	32	33	данные отсутствуют	данные отсутствуют	-	данные отсутствуют	данные отсутствуют
51	33	34	данные отсутствуют	данные отсутствуют	-	данные отсутствуют	данные отсутствуют
52	34	35	данные отсутствуют	данные отсутствуют	-	данные отсутствуют	данные отсутствуют
53	35	36	данные отсутствуют	данные отсутствуют	-	данные отсутствуют	данные отсутствуют
54	36	37	данные отсутствуют	данные отсутствуют	-	данные отсутствуют	данные отсутствуют
55	37	38	данные отсутствуют	данные отсутствуют	-	данные отсутствуют	данные отсутствуют
56	38	39	данные отсутствуют	данные отсутствуют	-	данные отсутствуют	данные отсутствуют
57	39	40	данные отсутствуют	данные отсутствуют	-	данные отсутствуют	данные отсутствуют
58	40	41	данные отсутствуют	данные отсутствуют	-	данные отсутствуют	данные отсутствуют

59	41	42	данные отсутствуют	данные отсутствуют	-	данные отсутствуют	данные отсутствуют
60	42	43	данные отсутствуют	данные отсутствуют	-	данные отсутствуют	данные отсутствуют

Государственный регистратор			ФГИС ЕГРН
полное наименование должности		подпись	инициалы, фамилия

М.П.

Раздел 3.1

Выписка из Единого государственного реестра недвижимости об объекте недвижимости
Описание местоположения земельного участка

Земельный участок			
(вид объекта недвижимости)			
Лист №	Раздела 3.1	Всего листов раздела 3.1 : ____	Всего разделов: ____
Всего листов выписки: ____			
14.10.2021 № 99/2021/423885304			
Кадастровый номер:		02:17:000000:148(единое землепользование)	

Описание местоположения границ земельного участка							
Номер п/п	Номер точки		Дирекционный угол	Горизонтальное проложение, м	Описание закрепления на местности	Кадастровые номера смежных участков	Сведения об адресах правообладателей смежных земельных участков
	начальная	конечная					
1	2	3	4	5	6	7	8
61	43	44	данные отсутствуют	данные отсутствуют	-	данные отсутствуют	данные отсутствуют
62	44	45	данные отсутствуют	данные отсутствуют	-	данные отсутствуют	данные отсутствуют
63	45	46	данные отсутствуют	данные отсутствуют	-	данные отсутствуют	данные отсутствуют
64	46	47	данные отсутствуют	данные отсутствуют	-	данные отсутствуют	данные отсутствуют
65	47	48	данные отсутствуют	данные отсутствуют	-	данные отсутствуют	данные отсутствуют
66	48	49	данные отсутствуют	данные отсутствуют	-	данные отсутствуют	данные отсутствуют
67	49	50	данные отсутствуют	данные отсутствуют	-	данные отсутствуют	данные отсутствуют
68	50	51	данные отсутствуют	данные отсутствуют	-	данные отсутствуют	данные отсутствуют
69	51	52	данные отсутствуют	данные отсутствуют	-	данные отсутствуют	данные отсутствуют
70	52	53	данные отсутствуют	данные отсутствуют	-	данные отсутствуют	данные отсутствуют
71	53	54	данные отсутствуют	данные отсутствуют	-	данные отсутствуют	данные отсутствуют
72	54	55	данные отсутствуют	данные отсутствуют	-	данные отсутствуют	данные отсутствуют
73	55	56	данные отсутствуют	данные отсутствуют	-	данные отсутствуют	данные отсутствуют

74	56	57	данные отсутствуют	данные отсутствуют	-	данные отсутствуют	данные отсутствуют
75	57	58	данные отсутствуют	данные отсутствуют	-	данные отсутствуют	данные отсутствуют

Государственный регистратор		ФГИС ЕГРН
полное наименование должности	подпись	инициалы, фамилия

М.П.

Раздел 3.1

Выписка из Единого государственного реестра недвижимости об объекте недвижимости
Описание местоположения земельного участка

Земельный участок			
(вид объекта недвижимости)			
Лист №	Раздела 3.1	Всего листов раздела 3.1 : ____	Всего разделов: ____
Всего листов выписки: ____			
14.10.2021 № 99/2021/423885304			
Кадастровый номер:		02:17:000000:148(единое землепользование)	

Описание местоположения границ земельного участка							
Номер п/п	Номер точки		Дирекционный угол	Горизонтальное проложение, м	Описание закрепления на местности	Кадастровые номера смежных участков	Сведения об адресах правообладателей смежных земельных участков
	начальная	конечная					
1	2	3	4	5	6	7	8
76	58	59	данные отсутствуют	данные отсутствуют	-	данные отсутствуют	данные отсутствуют
77	59	60	данные отсутствуют	данные отсутствуют	-	данные отсутствуют	данные отсутствуют
78	60	61	данные отсутствуют	данные отсутствуют	-	данные отсутствуют	данные отсутствуют
79	61	62	данные отсутствуют	данные отсутствуют	-	данные отсутствуют	данные отсутствуют
80	62	63	данные отсутствуют	данные отсутствуют	-	данные отсутствуют	данные отсутствуют
81	63	64	данные отсутствуют	данные отсутствуют	-	данные отсутствуют	данные отсутствуют
82	64	65	данные отсутствуют	данные отсутствуют	-	данные отсутствуют	данные отсутствуют
83	65	66	данные отсутствуют	данные отсутствуют	-	данные отсутствуют	данные отсутствуют
84	66	67	данные отсутствуют	данные отсутствуют	-	данные отсутствуют	данные отсутствуют
85	67	68	данные отсутствуют	данные отсутствуют	-	данные отсутствуют	данные отсутствуют
86	68	69	данные отсутствуют	данные отсутствуют	-	данные отсутствуют	данные отсутствуют
87	69	70	данные отсутствуют	данные отсутствуют	-	данные отсутствуют	данные отсутствуют
88	70	71	данные отсутствуют	данные отсутствуют	-	данные отсутствуют	данные отсутствуют

89	71	72	данные отсутствуют	данные отсутствуют	-	данные отсутствуют	данные отсутствуют
90	72	73	данные отсутствуют	данные отсутствуют	-	данные отсутствуют	данные отсутствуют

Государственный регистратор		ФГИС ЕГРН
полное наименование должности	подпись	инициалы, фамилия

М.П.

Раздел 3.1

Выписка из Единого государственного реестра недвижимости об объекте недвижимости
Описание местоположения земельного участка

Земельный участок			
(вид объекта недвижимости)			
Лист №	Раздела 3.1	Всего листов раздела 3.1 : ____	Всего разделов: ____
Всего листов выписки: ____			
14.10.2021 № 99/2021/423885304			
Кадастровый номер:		02:17:000000:148(единое землепользование)	

Описание местоположения границ земельного участка							
Номер п/п	Номер точки		Дирекционный угол	Горизонтальное проложение, м	Описание закрепления на местности	Кадастровые номера смежных участков	Сведения об адресах правообладателей смежных земельных участков
	начальная	конечная					
1	2	3	4	5	6	7	8
91	73	74	данные отсутствуют	данные отсутствуют	-	данные отсутствуют	данные отсутствуют
92	74	75	данные отсутствуют	данные отсутствуют	-	данные отсутствуют	данные отсутствуют
93	75	76	данные отсутствуют	данные отсутствуют	-	данные отсутствуют	данные отсутствуют
94	76	77	данные отсутствуют	данные отсутствуют	-	данные отсутствуют	данные отсутствуют
95	77	78	данные отсутствуют	данные отсутствуют	-	данные отсутствуют	данные отсутствуют
96	78	79	данные отсутствуют	данные отсутствуют	-	данные отсутствуют	данные отсутствуют
97	79	80	данные отсутствуют	данные отсутствуют	-	данные отсутствуют	данные отсутствуют
98	80	81	данные отсутствуют	данные отсутствуют	-	данные отсутствуют	данные отсутствуют
99	81	82	данные отсутствуют	данные отсутствуют	-	данные отсутствуют	данные отсутствуют
100	82	83	данные отсутствуют	данные отсутствуют	-	данные отсутствуют	данные отсутствуют
101	83	84	данные отсутствуют	данные отсутствуют	-	данные отсутствуют	данные отсутствуют
102	84	85	данные отсутствуют	данные отсутствуют	-	данные отсутствуют	данные отсутствуют
103	85	86	данные отсутствуют	данные отсутствуют	-	данные отсутствуют	данные отсутствуют

104	86	87	данные отсутствуют	данные отсутствуют	-	данные отсутствуют	данные отсутствуют
105	87	88	данные отсутствуют	данные отсутствуют	-	данные отсутствуют	данные отсутствуют

Государственный регистратор			ФГИС ЕГРН
полное наименование должности		подпись	инициалы, фамилия

М.П.

Раздел 3.1

Выписка из Единого государственного реестра недвижимости об объекте недвижимости
Описание местоположения земельного участка

Земельный участок			
(вид объекта недвижимости)			
Лист №	Раздела 3.1	Всего листов раздела 3.1 : ____	Всего разделов: ____
Всего листов выписки: ____			
14.10.2021 № 99/2021/423885304			
Кадастровый номер:		02:17:000000:148(единое землепользование)	

Описание местоположения границ земельного участка							
Номер п/п	Номер точки		Дирекционный угол	Горизонтальное проложение, м	Описание закрепления на местности	Кадастровые номера смежных участков	Сведения об адресах правообладателей смежных земельных участков
	начальная	конечная					
1	2	3	4	5	6	7	8
106	88	89	данные отсутствуют	данные отсутствуют	-	данные отсутствуют	данные отсутствуют
107	89	90	данные отсутствуют	данные отсутствуют	-	данные отсутствуют	данные отсутствуют
108	90	91	данные отсутствуют	данные отсутствуют	-	данные отсутствуют	данные отсутствуют
109	91	92	данные отсутствуют	данные отсутствуют	-	данные отсутствуют	данные отсутствуют
110	92	93	данные отсутствуют	данные отсутствуют	-	данные отсутствуют	данные отсутствуют
111	93	94	данные отсутствуют	данные отсутствуют	-	данные отсутствуют	данные отсутствуют
112	94	95	данные отсутствуют	данные отсутствуют	-	данные отсутствуют	данные отсутствуют
113	95	96	данные отсутствуют	данные отсутствуют	-	данные отсутствуют	данные отсутствуют
114	96	97	данные отсутствуют	данные отсутствуют	-	данные отсутствуют	данные отсутствуют
115	97	98	данные отсутствуют	данные отсутствуют	-	данные отсутствуют	данные отсутствуют
116	98	99	данные отсутствуют	данные отсутствуют	-	данные отсутствуют	данные отсутствуют
117	99	100	данные отсутствуют	данные отсутствуют	-	данные отсутствуют	данные отсутствуют
118	100	101	данные отсутствуют	данные отсутствуют	-	данные отсутствуют	данные отсутствуют

119	101	102	данные отсутствуют	данные отсутствуют	-	данные отсутствуют	данные отсутствуют
120	102	103	данные отсутствуют	данные отсутствуют	-	данные отсутствуют	данные отсутствуют

Государственный регистратор		ФГИС ЕГРН
полное наименование должности	подпись	инициалы, фамилия

М.П.

Раздел 3.1

Выписка из Единого государственного реестра недвижимости об объекте недвижимости
Описание местоположения земельного участка

Земельный участок			
(вид объекта недвижимости)			
Лист №	Раздела 3.1	Всего листов раздела 3.1 : ____	Всего разделов: ____
Всего листов выписки: ____			
14.10.2021 № 99/2021/423885304			
Кадастровый номер:		02:17:000000:148(единое землепользование)	

Описание местоположения границ земельного участка							
Номер п/п	Номер точки		Дирекционный угол	Горизонтальное проложение, м	Описание закрепления на местности	Кадастровые номера смежных участков	Сведения об адресах правообладателей смежных земельных участков
	начальная	конечная					
1	2	3	4	5	6	7	8
121	103	104	данные отсутствуют	данные отсутствуют	-	данные отсутствуют	данные отсутствуют
122	104	105	данные отсутствуют	данные отсутствуют	-	данные отсутствуют	данные отсутствуют
123	105	106	данные отсутствуют	данные отсутствуют	-	данные отсутствуют	данные отсутствуют
124	106	107	данные отсутствуют	данные отсутствуют	-	данные отсутствуют	данные отсутствуют
125	107	108	данные отсутствуют	данные отсутствуют	-	данные отсутствуют	данные отсутствуют
126	108	109	данные отсутствуют	данные отсутствуют	-	данные отсутствуют	данные отсутствуют
127	109	110	данные отсутствуют	данные отсутствуют	-	данные отсутствуют	данные отсутствуют
128	110	111	данные отсутствуют	данные отсутствуют	-	данные отсутствуют	данные отсутствуют
129	111	112	данные отсутствуют	данные отсутствуют	-	данные отсутствуют	данные отсутствуют
130	112	113	данные отсутствуют	данные отсутствуют	-	данные отсутствуют	данные отсутствуют
131	113	114	данные отсутствуют	данные отсутствуют	-	данные отсутствуют	данные отсутствуют
132	114	115	данные отсутствуют	данные отсутствуют	-	данные отсутствуют	данные отсутствуют
133	115	116	данные отсутствуют	данные отсутствуют	-	данные отсутствуют	данные отсутствуют

134	116	117	данные отсутствуют	данные отсутствуют	-	данные отсутствуют	данные отсутствуют
135	117	118	данные отсутствуют	данные отсутствуют	-	данные отсутствуют	данные отсутствуют

Государственный регистратор		ФГИС ЕГРН
полное наименование должности	подпись	инициалы, фамилия

М.П.

Раздел 3.1

Выписка из Единого государственного реестра недвижимости об объекте недвижимости
Описание местоположения земельного участка

Земельный участок			
(вид объекта недвижимости)			
Лист №	Раздела 3.1	Всего листов раздела 3.1 : ____	Всего разделов: ____
Всего листов выписки: ____			
14.10.2021 № 99/2021/423885304			
Кадастровый номер:		02:17:000000:148(единое землепользование)	

Описание местоположения границ земельного участка							
Номер п/п	Номер точки		Дирекционный угол	Горизонтальное проложение, м	Описание закрепления на местности	Кадастровые номера смежных участков	Сведения об адресах правообладателей смежных земельных участков
	начальная	конечная					
1	2	3	4	5	6	7	8
136	118	119	данные отсутствуют	данные отсутствуют	-	данные отсутствуют	данные отсутствуют
137	119	120	данные отсутствуют	данные отсутствуют	-	данные отсутствуют	данные отсутствуют
138	120	121	данные отсутствуют	данные отсутствуют	-	данные отсутствуют	данные отсутствуют
139	121	122	данные отсутствуют	данные отсутствуют	-	данные отсутствуют	данные отсутствуют
140	122	123	данные отсутствуют	данные отсутствуют	-	данные отсутствуют	данные отсутствуют
141	123	124	данные отсутствуют	данные отсутствуют	-	данные отсутствуют	данные отсутствуют
142	124	125	данные отсутствуют	данные отсутствуют	-	данные отсутствуют	данные отсутствуют
143	125	126	данные отсутствуют	данные отсутствуют	-	данные отсутствуют	данные отсутствуют
144	126	127	данные отсутствуют	данные отсутствуют	-	данные отсутствуют	данные отсутствуют
145	127	128	данные отсутствуют	данные отсутствуют	-	данные отсутствуют	данные отсутствуют
146	128	129	данные отсутствуют	данные отсутствуют	-	данные отсутствуют	данные отсутствуют
147	129	130	данные отсутствуют	данные отсутствуют	-	данные отсутствуют	данные отсутствуют
148	130	131	данные отсутствуют	данные отсутствуют	-	данные отсутствуют	данные отсутствуют

149	131	132	данные отсутствуют	данные отсутствуют	-	данные отсутствуют	данные отсутствуют
150	132	133	данные отсутствуют	данные отсутствуют	-	данные отсутствуют	данные отсутствуют

Государственный регистратор		ФГИС ЕГРН
полное наименование должности	подпись	инициалы, фамилия

М.П.

Раздел 3.1

Выписка из Единого государственного реестра недвижимости об объекте недвижимости
Описание местоположения земельного участка

Земельный участок			
(вид объекта недвижимости)			
Лист №	Раздела 3.1	Всего листов раздела 3.1 : ____	Всего разделов: ____
Всего листов выписки: ____			
14.10.2021 № 99/2021/423885304			
Кадастровый номер:		02:17:000000:148(единое землепользование)	

Описание местоположения границ земельного участка							
Номер п/п	Номер точки		Дирекционный угол	Горизонтальное проложение, м	Описание закрепления на местности	Кадастровые номера смежных участков	Сведения об адресах правообладателей смежных земельных участков
	начальная	конечная					
1	2	3	4	5	6	7	8
151	133	134	данные отсутствуют	данные отсутствуют	-	данные отсутствуют	данные отсутствуют
152	134	135	данные отсутствуют	данные отсутствуют	-	данные отсутствуют	данные отсутствуют
153	135	136	данные отсутствуют	данные отсутствуют	-	данные отсутствуют	данные отсутствуют
154	136	1	данные отсутствуют	данные отсутствуют	-	данные отсутствуют	данные отсутствуют

Государственный регистратор		ФГИС ЕГРН
полное наименование должности	подпись	инициалы, фамилия

М.П.

Земельный участок			
(вид объекта недвижимости)			
Лист №	Раздела 3.2	Всего листов раздела 3.2 : ____	Всего разделов: ____
Всего листов выписки: ____			
14.10.2021 № 99/2021/423885304			
Кадастровый номер:		02:17:000000:148(единое землепользование)	

Сведения о характерных точках границы земельного участка				
Система координат				
Зона №				
Номер точки	Координаты		Описание закрепления на местности	Средняя квадратическая погрешность определения координат характерных точек границ земельного участка, м
	X	Y		
1	2	3	4	5
1	760738.51	1312275.81	данные отсутствуют	данные отсутствуют
2	760722.38	1312268.56	данные отсутствуют	данные отсутствуют
3	760694.18	1312262.92	данные отсутствуют	данные отсутствуют
4	760679.67	1312246.8	данные отсутствуют	данные отсутствуют
5	760661.93	1312222.61	данные отсутствуют	данные отсутствуют
6	760633.54	1312211.07	данные отсутствуют	данные отсутствуют
7	760616.17	1312185.03	данные отсутствуют	данные отсутствуют
8	760608.45	1312150.3	данные отсутствуют	данные отсутствуют
9	760589.17	1312122.33	данные отсутствуют	данные отсутствуют
10	760570.83	1312098.21	данные отсутствуют	данные отсутствуют
11	760546.72	1312095.32	данные отсутствуют	данные отсутствуют
12	760512.95	1312095.32	данные отсутствуют	данные отсутствуют
13	760484.01	1312106.89	данные отсутствуют	данные отсутствуют
14	760458.93	1312112.68	данные отсутствуют	данные отсутствуют
15	760431.92	1312111.72	данные отсутствуют	данные отсутствуют

Государственный регистратор		ФГИС ЕГРН
полное наименование должности	подпись	инициалы, фамилия

М.П.

Раздел 3.2

Выписка из Единого государственного реестра недвижимости об объекте недвижимости
Описание местоположения земельного участка

Земельный участок			
(вид объекта недвижимости)			
Лист №	Раздела 3.2	Всего листов раздела 3.2 : ____	Всего разделов: ____
Всего листов выписки: ____			
14.10.2021 № 99/2021/423885304			
Кадастровый номер:		02:17:000000:148(единое землепользование)	

Сведения о характерных точках границы земельного участка				
Система координат				
Зона №				
Номер точки	Координаты		Описание закрепления на местности	Средняя квадратическая погрешность определения координат характерных точек границ земельного участка, м
	X	Y		
1	2	3	4	5
16	760410.7	1312117.5	данные отсутствуют	данные отсутствуют
17	760394.29	1312122.33	данные отсутствуют	данные отсутствуют
18	760365.36	1312118.47	данные отсутствуют	данные отсутствуют
19	760338.35	1312122.33	данные отсутствуют	данные отсутствуют
20	760311.34	1312129.08	данные отсутствуют	данные отсутствуют
21	760293.01	1312143.55	данные отсутствуют	данные отсутствуют
22	760284.33	1312155.13	данные отсутствуют	данные отсутствуют
23	760287.22	1312165.74	данные отсутствуют	данные отсутствуют
24	760275.65	1312177.31	данные отсутствуют	данные отсутствуют
25	760247.67	1312186.96	данные отсутствуют	данные отсутствуют
26	760218.73	1312196.6	данные отсутствуют	данные отсутствуют
27	760191.72	1312205.29	данные отсутствуют	данные отсутствуют
28	760182.07	1312205.29	данные отсутствуют	данные отсутствуют
29	760174.36	1312223.62	данные отсутствуют	данные отсутствуют
30	760161.82	1312229.4	данные отсутствуют	данные отсутствуют

Государственный регистратор		ФГИС ЕГРН
полное наименование должности	подпись	инициалы, фамилия

М.П.

Выписка из Единого государственного реестра недвижимости об объекте недвижимости
Описание местоположения земельного участка

Земельный участок			
(вид объекта недвижимости)			
Лист №	Раздела 3.2	Всего листов раздела 3.2 : ____	Всего разделов: ____
Всего листов выписки: ____			
14.10.2021 № 99/2021/423885304			
Кадастровый номер:		02:17:000000:148(единое землепользование)	

Сведения о характерных точках границы земельного участка				
Система координат				
Зона №				
Номер точки	Координаты		Описание закрепления на местности	Средняя квадратическая погрешность определения координат характерных точек границ земельного участка, м
	X	Y		
1	2	3	4	5
31	760139.63	1312231.33	данные отсутствуют	данные отсутствуют
32	760114.55	1312237.12	данные отсутствуют	данные отсутствуют
33	760096.22	1312238.09	данные отсутствуют	данные отсутствуют
34	760078.85	1312253.52	данные отсутствуют	данные отсутствуют
35	760064.38	1312274.74	данные отсутствуют	данные отсутствуют
36	760052.8	1312282.46	данные отсутствуют	данные отсутствуют
37	760043.16	1312283.43	данные отсутствуют	данные отсутствуют
38	760022.91	1312305.61	данные отсутствуют	данные отсутствуют
39	760000.71	1312297.9	данные отсутствуют	данные отсутствуют
40	759982.58	1312297.9	данные отсутствуют	данные отсутствуют
41	760005.35	1312308.67	данные отсутствуют	данные отсутствуют
42	760052.17	1312329.79	данные отсутствуют	данные отсутствуют
43	760154.22	1312375.01	данные отсутствуют	данные отсутствуют
44	760184	1312381.82	данные отсутствуют	данные отсутствуют
45	760182.53	1312388.7	данные отсутствуют	данные отсутствуют

Государственный регистратор		ФГИС ЕГРН
полное наименование должности	подпись	инициалы, фамилия

М.П.

Раздел 3.2

Выписка из Единого государственного реестра недвижимости об объекте недвижимости
Описание местоположения земельного участка

Земельный участок			
(вид объекта недвижимости)			
Лист №	Раздела 3.2	Всего листов раздела 3.2 : ____	Всего разделов: ____
Всего листов выписки: ____			
14.10.2021 № 99/2021/423885304			
Кадастровый номер:		02:17:000000:148(единое землепользование)	

Сведения о характерных точках границы земельного участка				
Система координат				
Зона №				
Номер точки	Координаты		Описание закрепления на местности	Средняя квадратическая погрешность определения координат характерных точек границ земельного участка, м
	X	Y		
1	2	3	4	5
46	760334.04	1312462	данные отсутствуют	данные отсутствуют
47	760369.22	1312474.52	данные отсутствуют	данные отсутствуют
48	760456.66	1312490.92	данные отсутствуют	данные отсутствуют
49	760530.68	1312502.16	данные отсутствуют	данные отсутствуют
50	760543.18	1312505.23	данные отсутствуют	данные отсутствуют
51	760556.72	1312507.15	данные отсутствуют	данные отсутствуют
52	760569.63	1312511.73	данные отсутствуют	данные отсутствуют
53	760586.49	1312515.87	данные отсутствуют	данные отсутствуют
54	760626.27	1312530.59	данные отсутствуют	данные отсутствуют
55	760639.35	1312536.45	данные отсутствуют	данные отсутствуют
56	760694.32	1312555.94	данные отсутствуют	данные отсутствуют
57	760727.5	1312572.7	данные отсутствуют	данные отсутствуют
58	760728.77	1312573.23	данные отсутствуют	данные отсутствуют
59	760816.12	1312615.25	данные отсутствуют	данные отсутствуют
60	760858.48	1312631.3	данные отсутствуют	данные отсутствуют

Государственный регистратор		ФГИС ЕГРН
полное наименование должности	подпись	инициалы, фамилия

М.П.

Земельный участок			
(вид объекта недвижимости)			
Лист №	Раздела 3.2	Всего листов раздела 3.2 : ____	Всего разделов: ____
Всего листов выписки: ____			
14.10.2021 № 99/2021/423885304			
Кадастровый номер:		02:17:000000:148(единое землепользование)	

Сведения о характерных точках границы земельного участка				
Система координат				
Зона №				
Номер точки	Координаты		Описание закрепления на местности	Средняя квадратическая погрешность определения координат характерных точек границ земельного участка, м
	X	Y		
1	2	3	4	5
61	760889.58	1312638.88	данные отсутствуют	данные отсутствуют
62	760927.58	1312643.92	данные отсутствуют	данные отсутствуют
63	760941.09	1312645.41	данные отсутствуют	данные отсутствуют
64	760912.92	1312573.51	данные отсутствуют	данные отсутствуют
65	760862.16	1312473.97	данные отсутствуют	данные отсутствуют
66	760808.49	1312368.58	данные отсутствуют	данные отсутствуют
67	760750.6	1312289.52	данные отсутствуют	данные отсутствуют
68	760449.12	1312482.73	данные отсутствуют	данные отсутствуют
69	760362.3	1312460.23	данные отсутствуют	данные отсутствуют
70	760491.45	1312138.15	данные отсутствуют	данные отсутствуют
71	760571.59	1312173.98	данные отсутствуют	данные отсутствуют
72	760650.59	1312233.64	данные отсутствуют	данные отсутствуют
73	760546.18	1312502.22	данные отсутствуют	данные отсутствуют
74	760501.38	1311298.51	данные отсутствуют	2.5
75	760540.93	1311361.22	данные отсутствуют	2.5

Государственный регистратор		ФГИС ЕГРН
полное наименование должности	подпись	инициалы, фамилия

М.П.

Раздел 3.2

Выписка из Единого государственного реестра недвижимости об объекте недвижимости
Описание местоположения земельного участка

Земельный участок			
(вид объекта недвижимости)			
Лист №	Раздела 3.2	Всего листов раздела 3.2 : ____	Всего разделов: ____
Всего листов выписки: ____			
14.10.2021 № 99/2021/423885304			
Кадастровый номер:		02:17:000000:148(единое землепользование)	

Сведения о характерных точках границы земельного участка				
Система координат				
Зона №				
Номер точки	Координаты		Описание закрепления на местности	Средняя квадратическая погрешность определения координат характерных точек границ земельного участка, м
	X	Y		
1	2	3	4	5
76	760566.01	1311392.08	данные отсутствуют	2.5
77	760602.67	1311440.31	данные отсутствуют	2.5
78	760638.36	1311481.8	данные отсутствуют	2.5
79	760670.19	1311538.71	данные отсутствуют	2.5
80	760731.94	1311595.63	данные отсутствуют	2.5
81	760761.83	1311629.38	данные отсутствуют	2.5
82	760809.1	1311667.97	данные отсутствуют	2.5
83	760844.8	1311705.6	данные отсутствуют	2.5
84	760876.63	1311740.32	данные отсутствуют	2.5
85	760916.19	1311771.19	данные отсутствуют	2.5
86	760958.63	1311787.59	данные отсутствуют	2.5
87	760989.5	1311803.99	данные отсутствуют	2.5
88	761008.8	1311823.28	данные отсутствуют	2.5
89	761018.44	1311846.44	данные отсутствуют	2.5
90	760997.21	1311858.01	данные отсутствуют	2.5

Государственный регистратор		ФГИС ЕГРН
полное наименование должности	подпись	инициалы, фамилия

М.П.

Выписка из Единого государственного реестра недвижимости об объекте недвижимости
Описание местоположения земельного участка

Земельный участок			
(вид объекта недвижимости)			
Лист №	Раздела 3.2	Всего листов раздела 3.2 : ____	Всего разделов: ____
Всего листов выписки: ____			
14.10.2021 № 99/2021/423885304			
Кадастровый номер:		02:17:000000:148(единое землепользование)	

Сведения о характерных точках границы земельного участка				
Система координат				
Зона №				
Номер точки	Координаты		Описание закрепления на местности	Средняя квадратическая погрешность определения координат характерных точек границ земельного участка, м
	X	Y		
1	2	3	4	5
91	760976.96	1311858.98	данные отсутствуют	2.5
92	760971.17	1311865.73	данные отсутствуют	2.5
93	760969.43	1311873.49	данные отсутствуют	2.5
94	760920.87	1311884.81	данные отсутствуют	2.5
95	760917.56	1312233.24	данные отсутствуют	2.5
96	760915.68	1312418.63	данные отсутствуют	2.5
97	760888.21	1312376.03	данные отсутствуют	2.5
98	760860.23	1312322.97	данные отсутствуют	2.5
99	760832.26	1312287.28	данные отсутствуют	2.5
100	760798.49	1312254.49	данные отсутствуют	2.5
101	760765.69	1312231.33	данные отсутствуют	2.5
102	760736.76	1312215.9	данные отсутствуют	2.5
103	760695.28	1312174.42	данные отсутствуют	2.5
104	760670.19	1312129.08	данные отсутствуют	2.5
105	760653.79	1312105.93	данные отсутствуют	2.5

Государственный регистратор		ФГИС ЕГРН
полное наименование должности	подпись	инициалы, фамилия

М.П.

Раздел 3.2

Выписка из Единого государственного реестра недвижимости об объекте недвижимости
Описание местоположения земельного участка

Земельный участок			
(вид объекта недвижимости)			
Лист №	Раздела 3.2	Всего листов раздела 3.2 : ____	Всего разделов: ____
Всего листов выписки: ____			
14.10.2021 № 99/2021/423885304			
Кадастровый номер:		02:17:000000:148(единое землепользование)	

Сведения о характерных точках границы земельного участка				
Система координат				
Зона №				
Номер точки	Координаты		Описание закрепления на местности	Средняя квадратическая погрешность определения координат характерных точек границ земельного участка, м
	X	Y		
1	2	3	4	5
106	760647.04	1312076.02	данные отсутствуют	2.5
107	760647.04	1312053.83	данные отсутствуют	2.5
108	760583.38	1311996.92	данные отсутствуют	2.5
109	760519.7	1311946.76	данные отсутствуют	2.5
110	760502.34	1311929.39	данные отсутствуют	2.5
111	760466.65	1311890.81	данные отсутствуют	2.5
112	760441.56	1311861.87	данные отсутствуют	2.5
113	760428.06	1311825.21	данные отсутствуют	2.5
114	760415.52	1311790.48	данные отсутствуют	2.5
115	760402.98	1311784.7	данные отсутствуют	2.5
116	760379.83	1311777.94	данные отсутствуют	2.5
117	760371.15	1311772.15	данные отсутствуют	2.5
118	760358.61	1311769.26	данные отсутствуют	2.5
119	760343.17	1311773.12	данные отсутствуют	2.5
120	760332.56	1311769.26	данные отсутствуют	2.5

Государственный регистратор		ФГИС ЕГРН
полное наименование должности	подпись	инициалы, фамилия

М.П.

Земельный участок			
(вид объекта недвижимости)			
Лист №	Раздела 3.2	Всего листов раздела 3.2 : ____	Всего разделов: ____
Всего листов выписки: ____			
14.10.2021 № 99/2021/423885304			
Кадастровый номер:		02:17:000000:148(единое землепользование)	

Сведения о характерных точках границы земельного участка				
Система координат				
Зона №				
Номер точки	Координаты		Описание закрепления на местности	Средняя квадратическая погрешность определения координат характерных точек границ земельного участка, м
	X	Y		
1	2	3	4	5
121	760320.98	1311755.75	данные отсутствуют	2.5
122	760312.3	1311749.97	данные отсутствуют	2.5
123	760299.76	1311754.79	данные отсутствуют	2.5
124	760279.5	1311749.01	данные отсутствуют	2.5
125	760267.93	1311740.32	данные отсутствуют	2.5
126	760250.56	1311744.18	данные отсутствуют	2.5
127	760250.56	1311764.44	данные отсутствуют	2.5
128	760260.21	1311781.81	данные отсутствуют	2.5
129	760274.68	1311791.45	данные отсутствуют	2.5
130	760288.18	1311794.34	данные отсутствуют	2.5
131	760321.92	1311797.24	данные отсутствуют	2.5
132	760343.17	1311802.06	данные отсутствуют	2.5
133	760370.18	1311827.14	данные отсутствуют	2.5
134	760375	1311847.4	данные отсутствуют	2.5
135	760365.36	1311886.95	данные отсутствуют	2.5

Государственный регистратор		ФГИС ЕГРН
полное наименование должности	подпись	инициалы, фамилия

М.П.

Раздел 3.2

Выписка из Единого государственного реестра недвижимости об объекте недвижимости
Описание местоположения земельного участка

Земельный участок			
(вид объекта недвижимости)			
Лист №	Раздела 3.2	Всего листов раздела 3.2 : ____	Всего разделов: ____
Всего листов выписки: ____			
14.10.2021 № 99/2021/423885304			
Кадастровый номер:		02:17:000000:148(единое землепользование)	

Сведения о характерных точках границы земельного участка				
Система координат				
Зона №				
Номер точки	Координаты		Описание закрепления на местности	Средняя квадратическая погрешность определения координат характерных точек границ земельного участка, м
	X	Y		
1	2	3	4	5
136	760344.13	1311898.52	данные отсутствуют	2.5
137	760317.13	1311889.85	данные отсутствуют	2.5
138	760295.9	1311892.74	данные отсутствуют	2.5
139	760285.29	1311911.06	данные отсутствуют	2.5
140	760283.36	1311933.25	данные отсутствуют	2.5
141	760309.41	1311944.83	данные отсутствуют	2.5
142	760320.98	1311967.02	данные отсутствуют	2.5
143	760330.63	1311989.2	данные отсутствуют	2.5
144	760339.31	1312024.9	данные отсутствуют	2.5
145	760336.42	1312053.83	данные отсутствуют	2.5
146	760323.88	1312075.06	данные отсутствуют	2.5
147	760300.72	1312090.49	данные отсутствуют	2.5
148	760280.47	1312103.03	данные отсутствуют	2.5
149	760259.25	1312116.54	данные отсутствуют	2.5
150	760259.25	1312131.01	данные отсутствуют	2.5

Государственный регистратор		ФГИС ЕГРН
полное наименование должности	подпись	инициалы, фамилия

М.П.

Выписка из Единого государственного реестра недвижимости об объекте недвижимости
Описание местоположения земельного участка

Земельный участок			
(вид объекта недвижимости)			
Лист №	Раздела 3.2	Всего листов раздела 3.2 : ____	Всего разделов: ____
Всего листов выписки: ____			
14.10.2021 № 99/2021/423885304			
Кадастровый номер:		02:17:000000:148(единое землепользование)	

Сведения о характерных точках границы земельного участка				
Система координат				
Зона №				
Номер точки	Координаты		Описание закрепления на местности	Средняя квадратическая погрешность определения координат характерных точек границ земельного участка, м
	X	Y		
1	2	3	4	5
151	760248.63	1312143.55	данные отсутствуют	2.5
152	760215.84	1312159.95	данные отсутствуют	2.5
153	760183.04	1312160.92	данные отсутствуют	2.5
154	760160.84	1312147.41	данные отсутствуют	2.5
155	760161.82	1312128.12	данные отсутствуют	2.5
156	760129.02	1312114.61	данные отсутствуют	2.5
157	760104.9	1312097.25	данные отсутствуют	2.5
158	760087.75	1312081.82	данные отсутствуют	2.5
159	760076.93	1312089.53	данные отсутствуют	2.5
160	760084.64	1312104	данные отсутствуют	2.5
161	760088.5	1312114.61	данные отсутствуют	2.5
162	760086.57	1312143.55	данные отсутствуют	2.5
163	760080.78	1312185.03	данные отсутствуют	2.5
164	760063.41	1312222.66	данные отсутствуют	2.5
165	760043.16	1312245.8	данные отсутствуют	2.5

Государственный регистратор		ФГИС ЕГРН
полное наименование должности	подпись	инициалы, фамилия

М.П.

Раздел 3.2

Выписка из Единого государственного реестра недвижимости об объекте недвижимости
Описание местоположения земельного участка

Земельный участок			
(вид объекта недвижимости)			
Лист №	Раздела 3.2	Всего листов раздела 3.2 : ____	Всего разделов: ____
Всего листов выписки: ____			
14.10.2021 № 99/2021/423885304			
Кадастровый номер:		02:17:000000:148(единое землепользование)	

Сведения о характерных точках границы земельного участка				
Система координат				
Зона №				
Номер точки	Координаты		Описание закрепления на местности	Средняя квадратическая погрешность определения координат характерных точек границ земельного участка, м
	X	Y		
1	2	3	4	5
166	760008.43	1312250.63	данные отсутствуют	2.5
167	759995.89	1312260.27	данные отсутствуют	2.5
168	759988.18	1312274.74	данные отсутствуют	2.5
169	759960.96	1312287.67	данные отсутствуют	0.5
170	759840.83	1312230.85	данные отсутствуют	0.5
171	759804.85	1312215.39	данные отсутствуют	0.5
172	759696.16	1312163.42	данные отсутствуют	0.5
173	759622.67	1312128.79	данные отсутствуют	0.5
174	759521.14	1312082.17	данные отсутствуют	0.5
175	759453.47	1312051.98	данные отсутствуют	0.5
176	759420.95	1312039.7	данные отсутствуют	0.5
177	759388.2	1312030.63	данные отсутствуют	0.5
178	759348.85	1312023.18	данные отсутствуют	0.5
179	759303.89	1312018.59	данные отсутствуют	0.5
180	759279.88	1312014.52	данные отсутствуют	0.5

Государственный регистратор		ФГИС ЕГРН
полное наименование должности	подпись	инициалы, фамилия

М.П.

Земельный участок			
(вид объекта недвижимости)			
Лист №	Раздела 3.2	Всего листов раздела 3.2 : ____	Всего разделов: ____
Всего листов выписки: ____			
14.10.2021 № 99/2021/423885304			
Кадастровый номер:		02:17:000000:148(единое землепользование)	

Сведения о характерных точках границы земельного участка				
Система координат				
Зона №				
Номер точки	Координаты		Описание закрепления на местности	Средняя квадратическая погрешность определения координат характерных точек границ земельного участка, м
	X	Y		
1	2	3	4	5
181	759274.57	1312010.13	данные отсутствуют	0.5
182	759274.96	1312008.61	данные отсутствуют	0.5
183	759424.81	1311870.55	данные отсутствуют	2.5
184	759577.22	1311723.54	данные отсутствуют	0.5
185	759583.37	1311717.89	данные отсутствуют	0.5
186	759675.35	1311633.4	данные отсутствуют	0.5
187	759737.13	1311576.45	данные отсутствуют	0.5
188	759758.08	1311557.24	данные отсутствуют	0.5
189	759852.16	1311474.07	данные отсутствуют	2.5
190	759958.27	1311375.69	данные отсутствуют	2.5
191	760047.02	1311293.69	данные отсутствуют	2.5
192	760066.31	1311290.79	данные отсутствуют	2.5
193	760081.75	1311275.36	данные отсутствуют	2.5
194	760102	1311231.95	данные отсутствуют	2.5
195	760108.75	1311204.93	данные отсутствуют	2.5

Государственный регистратор		ФГИС ЕГРН
полное наименование должности	подпись	инициалы, фамилия

М.П.

Раздел 3.2

Выписка из Единого государственного реестра недвижимости об объекте недвижимости
Описание местоположения земельного участка

Земельный участок			
(вид объекта недвижимости)			
Лист №	Раздела 3.2	Всего листов раздела 3.2 : ____	Всего разделов: ____
Всего листов выписки: ____			
14.10.2021 № 99/2021/423885304			
Кадастровый номер:		02:17:000000:148(единое землепользование)	

Сведения о характерных точках границы земельного участка				
Система координат				
Зона №				
Номер точки	Координаты		Описание закрепления на местности	Средняя квадратическая погрешность определения координат характерных точек границ земельного участка, м
	X	Y		
1	2	3	4	5
196	760107.63	1311198.94	данные отсутствуют	0.5
197	760108.2	1311197.7	данные отсутствуют	0.5
198	760144.68	1311093.77	данные отсутствуют	0.5
199	760157.95	1311069.88	данные отсутствуют	2.5
200	760188.82	1311002.36	данные отсутствуют	2.5
201	760224.52	1310962.81	данные отсутствуют	2.5
202	760248.63	1310971.49	данные отсутствуют	2.5
203	760260.21	1310987.89	данные отсутствуют	2.5
204	760292.04	1311025.51	данные отсутствуют	2.5
205	760334.49	1311068.92	данные отсутствуют	2.5
206	760369.22	1311096.89	данные отсутствуют	2.5
207	760388.51	1311123.91	данные отсутствуют	2.5
208	760423.24	1311194.32	данные отсутствуют	2.5
209	760460.86	1311244.49	данные отсутствуют	2.5
210	760550.61	1312527.29	данные отсутствуют	данные отсутствуют

Государственный регистратор		ФГИС ЕГРН
полное наименование должности	подпись	инициалы, фамилия

М.П.

Выписка из Единого государственного реестра недвижимости об объекте недвижимости
Описание местоположения земельного участка

Земельный участок			
(вид объекта недвижимости)			
Лист №	Раздела 3.2	Всего листов раздела 3.2 : ____	Всего разделов: ____
Всего листов выписки: ____			
14.10.2021 № 99/2021/423885304			
Кадастровый номер:		02:17:000000:148(единое землепользование)	

Сведения о характерных точках границы земельного участка				
Система координат				
Зона №				
Номер точки	Координаты		Описание закрепления на местности	Средняя квадратическая погрешность определения координат характерных точек границ земельного участка, м
	X	Y		
1	2	3	4	5
211	760434.08	1312512.3	данные отсутствуют	2.5
212	760302.56	1312481.15	данные отсутствуют	2.5
213	760144.49	1312418.85	данные отсутствуют	данные отсутствуют
214	760162.96	1312437.3	данные отсутствуют	данные отсутствуют
215	760189.5	1312484.61	данные отсутствуют	данные отсутствуют
216	760206.79	1312539.99	данные отсутствуют	данные отсутствуют
217	760222.95	1312610.36	данные отсутствуют	данные отсутствуют
218	760232.18	1312670.36	данные отсутствуют	данные отсутствуют
219	760243.71	1312693.43	данные отсутствуют	данные отсутствуют
220	760274.87	1312726.89	данные отсутствуют	данные отсутствуют
221	760305.06	1312744.26	данные отсутствуют	данные отсутствуют
222	760329.78	1312684.75	данные отсутствуют	данные отсутствуют
223	760368.33	1312647.87	данные отсутствуют	2.5
224	760443.76	1312644.52	данные отсутствуют	2.5
225	760535.95	1312636.14	данные отсутствуют	данные отсутствуют

Государственный регистратор		ФГИС ЕГРН
полное наименование должности	подпись	инициалы, фамилия

М.П.

Выписка из Единого государственного реестра недвижимости об объекте недвижимости
Описание местоположения земельного участка

Земельный участок			
(вид объекта недвижимости)			
Лист №	Раздела 3.2	Всего листов раздела 3.2 : ____	Всего разделов: ____
Всего листов выписки: ____			
14.10.2021 № 99/2021/423885304			
Кадастровый номер:		02:17:000000:148(единое землепользование)	

Сведения о характерных точках границы земельного участка				
Система координат				
Зона №				
Номер точки	Координаты		Описание закрепления на местности	Средняя квадратическая погрешность определения координат характерных точек границ земельного участка, м
	X	Y		
1	2	3	4	5
226	760447.35	1312643.82	данные отсутствуют	2.5
227	760465.07	1312516.55	данные отсутствуют	2.5
228	760731.12	1312593.39	данные отсутствуют	данные отсутствуют
229	760761.72	1312607.71	данные отсутствуют	данные отсутствуют
230	760835.43	1312645.37	данные отсутствуют	данные отсутствуют
231	760857.1	1312650.64	данные отсутствуют	данные отсутствуют
232	760982.39	1312674.9	данные отсутствуют	данные отсутствуют
233	761021.99	1312734.37	данные отсутствуют	данные отсутствуют
234	760993.49	1312747.03	данные отсутствуют	данные отсутствуют
235	760957.62	1312756.53	данные отсутствуют	данные отсутствуют
236	760909.07	1312757.59	данные отсутствуют	данные отсутствуют
237	760845.75	1312761.8	данные отсутствуют	данные отсутствуют
238	760805.65	1312754.42	данные отсутствуют	данные отсутствуют
239	760722.28	1312747.03	данные отсутствуют	данные отсутствуют
240	760612.53	1312754.42	данные отсутствуют	данные отсутствуют

Государственный регистратор		ФГИС ЕГРН
полное наименование должности	подпись	инициалы, фамилия

М.П.

Выписка из Единого государственного реестра недвижимости об объекте недвижимости
Описание местоположения земельного участка

Земельный участок			
<small>(вид объекта недвижимости)</small>			
Лист № _____	Раздела 3.2	Всего листов раздела 3.2 : _____	Всего разделов: _____
14.10.2021 № 99/2021/423885304			
Кадастровый номер:		02:17:000000:148(единое землепользование)	

Сведения о характерных точках границы земельного участка				
Система координат				
Зона № _____				
Номер точки	Координаты		Описание закрепления на местности	Средняя квадратическая погрешность определения координат характерных точек границ земельного участка, м
	X	Y		
1	2	3	4	5
241	760612.23	1312753.46	данные отсутствуют	данные отсутствуют
242	760722.32	1312746.02	данные отсутствуют	данные отсутствуют
243	760805.8	1312753.42	данные отсутствуют	данные отсутствуют
244	760845.79	1312760.78	данные отсутствуют	данные отсутствуют
245	760897.36	1312748.11	данные отсутствуют	данные отсутствуют
246	760897.52	1312714.88	данные отсутствуют	данные отсутствуют
247	760870.03	1312706.78	данные отсутствуют	данные отсутствуют
248	760870.8	1312693.66	данные отсутствуют	данные отсутствуют
249	760936.77	1312693.57	данные отсутствуют	данные отсутствуют
250	760943.08	1312670.34	данные отсутствуют	данные отсутствуют
251	760856.26	1312653.52	данные отсутствуют	данные отсутствуют
252	760834.15	1312648.1	данные отсутствуют	данные отсутствуют
253	760731.06	1312595.42	данные отсутствуют	данные отсутствуют
254	760612.38	1312753.28	данные отсутствуют	данные отсутствуют
255	760612.26	1312753.24	данные отсутствуют	данные отсутствуют

Государственный регистратор		ФГИС ЕГРН
полное наименование должности	подпись	инициалы, фамилия

М.П.

Раздел 3.2

Выписка из Единого государственного реестра недвижимости об объекте недвижимости
Описание местоположения земельного участка

Земельный участок			
<small>(вид объекта недвижимости)</small>			
Лист № _____	Раздела 3.2	Всего листов раздела 3.2 : _____	Всего разделов: _____
14.10.2021 № 99/2021/423885304			
Кадастровый номер:		02:17:000000:148(единое землепользование)	

Сведения о характерных точках границы земельного участка				
Система координат				
Зона № _____				
Номер точки	Координаты		Описание закрепления на местности	Средняя квадратическая погрешность определения координат характерных точек границ земельного участка, м
	X	Y		
1	2	3	4	5
256	760621.69	1312692.1	данные отсутствуют	данные отсутствуют
257	760450.32	1312669.47	данные отсутствуют	данные отсутствуют
258	760445.77	1312701.78	данные отсутствуют	данные отсутствуют
259	760423.48	1312777.87	данные отсутствуют	данные отсутствуют
260	760455.97	1312785.45	данные отсутствуют	данные отсутствуют
261	760491.26	1312816.99	данные отсутствуют	данные отсутствуют
262	760471.12	1312818.79	данные отсутствуют	данные отсутствуют
263	760446.86	1312800.86	данные отсутствуют	данные отсутствуют
264	760404.65	1312787.14	данные отсутствуют	данные отсутствуют
265	760359.27	1312776.58	данные отсутствуют	данные отсутствуют
266	760621.42	1312619.38	данные отсутствуют	данные отсутствуют
267	760685.12	1312612.67	данные отсутствуют	данные отсутствуют
268	759800.27	1316857.79	данные отсутствуют	2.5
269	759753.07	1316894.98	данные отсутствуют	2.5
270	759628.63	1316989.38	данные отсутствуют	2.5

Государственный регистратор		ФГИС ЕГРН
полное наименование должности	подпись	инициалы, фамилия

М.П.

Выписка из Единого государственного реестра недвижимости об объекте недвижимости
Описание местоположения земельного участка

Земельный участок			
(вид объекта недвижимости)			
Лист №	Раздела 3.2	Всего листов раздела 3.2 : ____	Всего разделов: ____
Всего листов выписки: ____			
14.10.2021 № 99/2021/423885304			
Кадастровый номер:		02:17:000000:148(единое землепользование)	

Сведения о характерных точках границы земельного участка				
Система координат				
Зона №				
Номер точки	Координаты		Описание закрепления на местности	Средняя квадратическая погрешность определения координат характерных точек границ земельного участка, м
	X	Y		
1	2	3	4	5
271	759591.44	1316966.5	данные отсутствуют	2.5
272	759528.51	1316910.71	данные отсутствуют	2.5
273	759487.02	1316880.68	данные отсутствуют	2.5
274	759422.66	1316859.22	данные отсутствуют	7.5
275	759362.58	1316809.17	данные отсутствуют	7.5
276	759309.66	1316723.34	данные отсутствуют	7.5
277	759306.8	1316638.96	данные отсутствуют	7.5
278	759368.31	1316543.13	данные отсутствуют	7.5
279	759491.31	1316490.2	данные отсутствуют	7.5
280	759574.28	1316454.45	данные отсутствуют	7.5
281	759634.35	1316421.55	данные отсутствуют	7.5
282	759670.11	1316368.62	данные отсутствуют	7.5
283	759684.41	1316304.26	данные отсутствуют	7.5
284	759687.27	1316248.48	данные отсутствуют	7.5
285	759688.7	1316161.23	данные отсутствуют	7.5

Государственный регистратор		ФГИС ЕГРН
полное наименование должности	подпись	инициалы, фамилия

М.П.

Раздел 3.2

Выписка из Единого государственного реестра недвижимости об объекте недвижимости
Описание местоположения земельного участка

Земельный участок			
(вид объекта недвижимости)			
Лист №	Раздела 3.2	Всего листов раздела 3.2 : ____	Всего разделов: ____
Всего листов выписки: ____			
14.10.2021 № 99/2021/423885304			
Кадастровый номер:		02:17:000000:148(единое землепользование)	

Сведения о характерных точках границы земельного участка				
Система координат				
Зона №				
Номер точки	Координаты		Описание закрепления на местности	Средняя квадратическая погрешность определения координат характерных точек границ земельного участка, м
	X	Y		
1	2	3	4	5
286	759667.25	1316075.41	данные отсутствуют	7.5
287	759647.23	1316049.66	данные отсутствуют	7.5
288	759624.34	1316006.76	данные отсутствуют	7.5
289	759602.89	1315973.86	данные отсутствуют	7.5
290	759940.77	1315918.59	данные отсутствуют	2.5
291	759967.61	1315999.61	данные отсутствуют	2.5
292	760113.5	1316618.93	данные отсутствуют	2.5
293	760136.39	1316724.77	данные отсутствуют	2.5
294	760086.33	1316733.35	данные отсутствуют	2.5
295	760037.7	1316747.66	данные отсутствуют	2.5
296	759957.6	1316759.1	данные отсутствуют	2.5
297	759867.49	1316830.61	данные отсутствуют	2.5
425	760365.01	1312649.27	данные отсутствуют	2.5
426	760313.62	1312646.19	данные отсутствуют	2.5
427	760275.39	1312725.23	данные отсутствуют	2.5

Государственный регистратор		ФГИС ЕГРН
полное наименование должности	подпись	инициалы, фамилия

М.П.

Земельный участок			
(вид объекта недвижимости)			
Лист №	Раздела 3.2	Всего листов раздела 3.2 : ____	Всего разделов: ____
14.10.2021 № 99/2021/423885304		Всего листов выписки: ____	
Кадастровый номер:		02:17:000000:148(единое землепользование)	

Сведения о характерных точках границы земельного участка				
Система координат				
Зона №				
Номер точки	Координаты		Описание закрепления на местности	Средняя квадратическая погрешность определения координат характерных точек границ земельного участка, м
	X	Y		
1	2	3	4	5
428	760244.78	1312692.43	данные отсутствуют	2.5
429	760233.54	1312669.5	данные отсутствуют	2.5
430	760224.44	1312610.16	данные отсутствуют	2.5
431	760208.31	1312539.4	данные отсутствуют	2.5
432	760190.98	1312484.12	данные отсутствуют	2.5
433	760163.59	1312437.06	данные отсутствуют	2.5
434	760145.82	1312419.62	данные отсутствуют	2.5
435	760302.37	1312481.3	данные отсутствуют	2.5


Государственный регистратор		ФГИС ЕГРН
полное наименование должности	подпись	инициалы, фамилия

М.П.

Раздел 4

Выписка из Единого государственного реестра недвижимости об объекте недвижимости
Сведения о частях земельного участка

Земельный участок			
(вид объекта недвижимости)			
Лист №	Раздела 4	Всего листов раздела 4 : ____	Всего разделов: ____
14.10.2021 № 99/2021/423885304		Всего листов выписки: ____	
Кадастровый номер:		02:17:000000:148(единое землепользование)	


План (чертеж, схема) части земельного участка	Учетный номер части: 02:17:000000:148/2
	
Масштаб 1: данные отсутствуют	Условные обозначения:

Государственный регистратор		ФГИС ЕГРН
полное наименование должности	подпись	инициалы, фамилия

М.П.

Выписка из Единого государственного реестра недвижимости об объекте недвижимости
Сведения о частях земельного участка

Земельный участок			
<small>(вид объекта недвижимости)</small>			
Лист № ____ Раздела 4	Всего листов раздела 4 : ____	Всего разделов: ____	Всего листов выписки: ____
14.10.2021 № 99/2021/423885304			
Кадастровый номер:		02:17:000000:148(единое землепользование)	

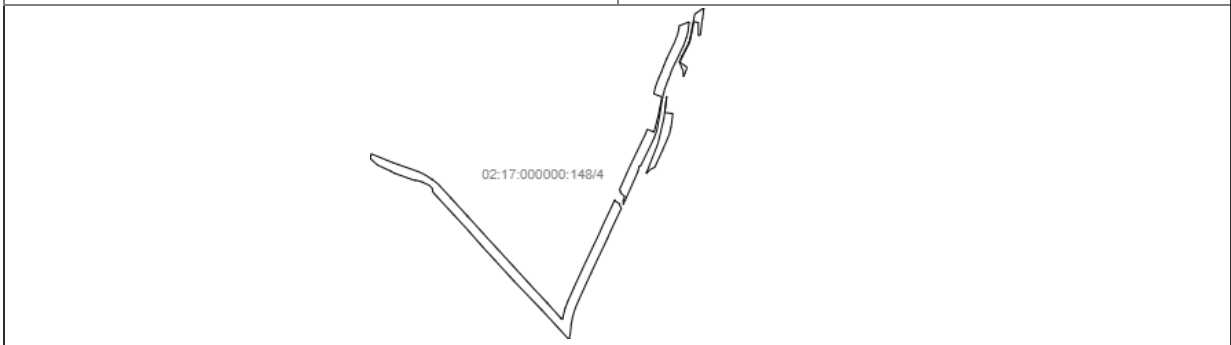
План (чертеж, схема) части земельного участка	Учетный номер части: 02:17:000000:148/3
	
Масштаб 1: данные отсутствуют	Условные обозначения:

Государственный регистратор		ФГИС ЕГРН
полное наименование должности	подпись	инициалы, фамилия

М.П.

Выписка из Единого государственного реестра недвижимости об объекте недвижимости
Сведения о частях земельного участка


Земельный участок			
<small>(вид объекта недвижимости)</small>			
Лист № ____ Раздела 4	Всего листов раздела 4 : ____	Всего разделов: ____	Всего листов выписки: ____
14.10.2021 № 99/2021/423885304			
Кадастровый номер:		02:17:000000:148(единое землепользование)	

План (чертеж, схема) части земельного участка	Учетный номер части: 02:17:000000:148/4
	
Масштаб 1: данные отсутствуют	Условные обозначения:

Государственный регистратор		ФГИС ЕГРН
полное наименование должности	подпись	инициалы, фамилия

М.П.

Земельный участок			
(вид объекта недвижимости)			
Лист № ___ Раздела 4	Всего листов раздела 4 : ___	Всего разделов: ___	Всего листов выписки: ___
14.10.2021 № 99/2021/423885304			
Кадастровый номер:		02:17:000000:148(единое землепользование)	

План (чертеж, схема) части земельного участка	Учетный номер части: 02:17:000000:148/5
	
Масштаб 1: данные отсутствуют	Условные обозначения:

Государственный регистратор	ФГИС ЕГРН
полное наименование должности	инициалы, фамилия

М.П.

Раздел 4.1

Выписка из Единого государственного реестра недвижимости об объекте недвижимости
Сведения о частях земельного участка

Земельный участок			
(вид объекта недвижимости)			
Лист № ___ Раздела 4.1	Всего листов раздела 4.1 : ___	Всего разделов: ___	Всего листов выписки: ___
14.10.2021 № 99/2021/423885304			
Кадастровый номер:		02:17:000000:148(единое землепользование)	

Учетный номер части	Площадь (м ²)	Содержание ограничения в использовании или ограничения права на объект недвижимости или обременения объекта недвижимости
1	2	3
2	13443	Ограничения прав на земельный участок, предусмотренные статьями 56, 56.1 Земельного кодекса Российской Федерации, Постановление Правительства Российской Федерации "О порядке установления охранных зон объектов электросетевого хозяйства и особых условий использования земельных участков, расположенных в границах таких зон" № 160 от 24.02.2009, срок действия: 11.02.2015
3	8245	Ограничения прав на земельный участок, предусмотренные статьями 56, 56.1 Земельного кодекса Российской Федерации, Постановление Правительства Российской Федерации "Об утверждении Правил охраны линий и сооружений связи Российской Федерации" № 578 от 09.06.1995, срок действия: 28.11.2017
4	158891	Ограничения прав на земельный участок, предусмотренные статьями 56, 56.1 Земельного кодекса Российской Федерации, Приказ государственного комитета РБ по транспорту и дорожному хозяйству "Об установлении границы придорожной полосы автомобильных дорог РБ регионального и межмуниципального значения" № 41 от 12.03.2014, срок действия: 14.05.2018
5	18903	Ограничения прав на земельный участок, предусмотренные статьями 56, 56.1 Земельного кодекса Российской Федерации, Приказ «Об утверждении отчетных материалов по определению границ водоохраных зон, прибрежных защитных полос и береговых линий по бассейну р. Быстрый Танып Республики Башкортостан» № 809п от 16.11.2020, срок действия: 26.08.2021

Государственный регистратор	ФГИС ЕГРН
полное наименование должности	инициалы, фамилия

М.П.

Выписка из Единого государственного реестра недвижимости об объекте недвижимости
Сведения о частях земельного участка

Земельный участок				
(вид объекта недвижимости)				
Лист № ____ Раздела 4.2		Всего листов раздела 4.2 : ____		Всего разделов: ____
14.10.2021 № 99/2021/423885304				
Кадастровый номер:			02:17:000000:148(единое землепользование)	
Сведения о характерных точках границы части (частей) земельного участка				
Учетный номер части: 2				
Система координат: МСК-05				
Зона №				
Номер точки	Координаты, м		Описание закрепления на местности	Средняя квадратическая погрешность определения координат характерных точек границы части земельного участка, м
	X	Y		
1	2	3	4	5
1	760738.51	1312275.81	данные отсутствуют	данные отсутствуют
98	760860.23	1312322.97	данные отсутствуют	данные отсутствуют
99	760832.26	1312287.28	данные отсутствуют	данные отсутствуют
100	760798.49	1312254.49	данные отсутствуют	данные отсутствуют
298	760730.35	1312272.14	данные отсутствуют	данные отсутствуют
298	760730.35	1312272.14	данные отсутствуют	данные отсутствуют
299	760750.06	1312288.91	данные отсутствуют	данные отсутствуют
300	760261.82	1312427.06	данные отсутствуют	данные отсутствуют
301	760232.68	1312412.96	данные отсутствуют	данные отсутствуют
302	760807.28	1312250.37	данные отсутствуют	данные отсутствуют
302	760807.28	1312250.37	данные отсутствуют	данные отсутствуют
303	760916.24	1312362.88	данные отсутствуют	данные отсутствуют
304	760915.94	1312393.46	данные отсутствуют	данные отсутствуют
305	760875.25	1312351.45	данные отсутствуют	данные отсутствуют
306	760796.84	1312253.32	данные отсутствуют	данные отсутствуют

Государственный регистратор		ФГИС ЕГРН
полное наименование должности	подпись	инициалы, фамилия

М.П.

Выписка из Единого государственного реестра недвижимости об объекте недвижимости
Сведения о частях земельного участка

Земельный участок				
(вид объекта недвижимости)				
Лист № ____ Раздела 4.2		Всего листов раздела 4.2 : ____		Всего разделов: ____
14.10.2021 № 99/2021/423885304				
Кадастровый номер:			02:17:000000:148(единое землепользование)	
Сведения о характерных точках границы части (частей) земельного участка				
Учетный номер части: 3				
Система координат: МСК-05				
Зона №				
Номер точки	Координаты, м		Описание закрепления на местности	Средняя квадратическая погрешность определения координат характерных точек границы части земельного участка, м
	X	Y		
1	2	3	4	5
307	760555.94	1312477.12	данные отсутствуют	данные отсутствуют
307	760555.94	1312477.12	данные отсутствуют	данные отсутствуют
308	760702.16	1312520.36	данные отсутствуют	данные отсутствуют
309	760903.46	1312617.66	данные отсутствуют	данные отсутствуют
310	760929.27	1312615.23	данные отсутствуют	данные отсутствуют
311	760930.78	1312619.1	данные отсутствуют	данные отсутствуют
312	760902.74	1312621.74	данные отсутствуют	данные отсутствуют
313	760700.72	1312524.12	данные отсутствуют	данные отсутствуют
314	760554.48	1312480.87	данные отсутствуют	данные отсутствуют
315	760194.4	1312334.6	данные отсутствуют	данные отсутствуют
315	760194.4	1312334.6	данные отсутствуют	данные отсутствуют
316	760377.82	1312421.53	данные отсутствуют	данные отсутствуют
317	760376.32	1312425.27	данные отсутствуют	данные отсутствуют
318	760192.4	1312338.08	данные отсутствуют	данные отсутствуют
319	760075.6	1312258.29	данные отсутствуют	данные отсутствуют
320	760077.86	1312254.97	данные отсутствуют	данные отсутствуют

Государственный регистратор		ФГИС ЕГРН
полное наименование должности	подпись	инициалы, фамилия

М.П.

Земельный участок				
(вид объекта недвижимости)				
Лист № ____ Раздела 4.2		Всего листов раздела 4.2 : ____		Всего разделов: ____
14.10.2021 № 99/2021/423885304				
Кадастровый номер:			02:17:000000:148(единое землепользование)	
Номер точки	Координаты, м		Описание закрепления на местности	Средняя квадратическая погрешность определения координат характерных точек границы части земельного участка, м
	X	Y		
1	2	3	4	5
321	760251.56	1310975.65	данные отсутствуют	данные отсутствуют
321	760251.56	1310975.65	данные отсутствуют	данные отсутствуют
322	760254.41	1310979.67	данные отсутствуют	данные отсутствуют
323	760198.02	1311145.4	данные отсутствуют	данные отсутствуют
324	760138.38	1311401.96	данные отсутствуют	данные отсутствуют
325	760083.8	1311641.56	данные отсутствуют	данные отсутствуют
326	760020.38	1311929.02	данные отсутствуют	данные отсутствуют
327	760011.14	1312209.38	данные отсутствуют	данные отсутствуют
328	760051.12	1312236.7	данные отсутствуют	данные отсутствуют
329	760048.46	1312239.74	данные отсутствуют	данные отсутствуют
330	760007.06	1312211.46	данные отсутствуют	данные отсутствуют
331	760016.38	1311928.5	данные отсутствуют	данные отсутствуют
332	760079.88	1311640.68	данные отсутствуют	данные отсутствуют
333	760134.5	1311401.08	данные отсутствуют	данные отсутствуют
334	760194.18	1311144.32	данные отсутствуют	данные отсутствуют

Государственный регистратор		ФГИС ЕГРН
полное наименование должности	подпись	инициалы, фамилия

М.П.

Раздел 4.2

Выписка из Единого государственного реестра недвижимости об объекте недвижимости
Сведения о частях земельного участка

Земельный участок				
(вид объекта недвижимости)				
Лист № ____ Раздела 4.2		Всего листов раздела 4.2 : ____		Всего разделов: ____
14.10.2021 № 99/2021/423885304				
Кадастровый номер:			02:17:000000:148(единое землепользование)	
Сведения о характерных точках границы части (частей) земельного участка				
Учетный номер части: 4				
Система координат: МСК-05				
Зона №				
Номер точки	Координаты, м		Описание закрепления на местности	Средняя квадратическая погрешность определения координат характерных точек границы части земельного участка, м
	X	Y		
1	2	3	4	5
36	760052.8	1312282.46	данные отсутствуют	данные отсутствуют
37	760043.16	1312283.43	данные отсутствуют	данные отсутствуют
38	760022.91	1312305.61	данные отсутствуют	данные отсутствуют
39	760000.71	1312297.9	данные отсутствуют	данные отсутствуют
40	759982.58	1312297.9	данные отсутствуют	данные отсутствуют
41	760005.35	1312308.67	данные отсутствуют	данные отсутствуют
42	760052.17	1312329.79	данные отсутствуют	данные отсутствуют
43	760154.22	1312375.01	данные отсутствуют	данные отсутствуют
45	760182.53	1312388.7	данные отсутствуют	данные отсутствуют
47	760369.22	1312474.52	данные отсутствуют	данные отсутствуют
48	760456.66	1312490.92	данные отсутствуют	данные отсутствуют
49	760530.68	1312502.16	данные отсутствуют	данные отсутствуют
50	760543.18	1312505.23	данные отсутствуют	данные отсутствуют
51	760556.72	1312507.15	данные отсутствуют	данные отсутствуют
53	760586.49	1312515.87	данные отсутствуют	данные отсутствуют
54	760626.27	1312530.59	данные отсутствуют	данные отсутствуют

Государственный регистратор		ФГИС ЕГРН
полное наименование должности	подпись	инициалы, фамилия

М.П.

Земельный участок				
(вид объекта недвижимости)				
Лист № ____ Раздела 4.2		Всего листов раздела 4.2: ____		Всего разделов: ____
14.10.2021 № 99/2021/423885304				
Кадастровый номер:			02:17:000000:148(единое землепользование)	
Номер точки	Координаты, м		Описание закрепления на местности	Средняя квадратическая погрешность определения координат характерных точек границы части земельного участка, м
	X	Y		
1	2	3	4	5
56	760694.32	1312555.94	данные отсутствуют	данные отсутствуют
57	760727.5	1312572.7	данные отсутствуют	данные отсутствуют
58	760728.77	1312573.23	данные отсутствуют	данные отсутствуют
59	760816.12	1312615.25	данные отсутствуют	данные отсутствуют
60	760858.48	1312631.3	данные отсутствуют	данные отсутствуют
62	760927.58	1312643.92	данные отсутствуют	данные отсутствуют
63	760941.09	1312645.41	данные отсутствуют	данные отсутствуют
68	760449.12	1312482.73	данные отсутствуют	данные отсутствуют
69	760362.3	1312460.23	данные отсутствуют	данные отсутствуют
73	760546.18	1312502.22	данные отсутствуют	данные отсутствуют
167	759995.89	1312260.27	данные отсутствуют	данные отсутствуют
168	759988.18	1312274.74	данные отсутствуют	данные отсутствуют
169	759960.96	1312287.67	данные отсутствуют	данные отсутствуют
170	759840.83	1312230.85	данные отсутствуют	данные отсутствуют
171	759804.85	1312215.39	данные отсутствуют	данные отсутствуют
172	759696.16	1312163.42	данные отсутствуют	данные отсутствуют
173	759622.67	1312128.79	данные отсутствуют	данные отсутствуют
Государственный регистратор			ФГИС ЕГРН	
полное наименование должности			подпись	
			инициалы, фамилия	

М.П.

Земельный участок				
(вид объекта недвижимости)				
Лист № ____ Раздела 4.2		Всего листов раздела 4.2: ____		Всего разделов: ____
14.10.2021 № 99/2021/423885304				
Кадастровый номер:			02:17:000000:148(единое землепользование)	
Номер точки	Координаты, м		Описание закрепления на местности	Средняя квадратическая погрешность определения координат характерных точек границы части земельного участка, м
	X	Y		
1	2	3	4	5
174	759521.14	1312082.17	данные отсутствуют	данные отсутствуют
175	759453.47	1312051.98	данные отсутствуют	данные отсутствуют
176	759420.95	1312039.7	данные отсутствуют	данные отсутствуют
177	759388.2	1312030.63	данные отсутствуют	данные отсутствуют
178	759348.85	1312023.18	данные отсутствуют	данные отсутствуют
179	759303.89	1312018.59	данные отсутствуют	данные отсутствуют
180	759279.88	1312014.52	данные отсутствуют	данные отсутствуют
181	759274.57	1312010.13	данные отсутствуют	данные отсутствуют
183	759424.81	1311870.55	данные отсутствуют	данные отсутствуют
185	759583.37	1311717.89	данные отсутствуют	данные отсутствуют
186	759675.35	1311633.4	данные отсутствуют	данные отсутствуют
187	759737.13	1311576.45	данные отсутствуют	данные отсутствуют
189	759852.16	1311474.07	данные отсутствуют	данные отсутствуют
190	759958.27	1311375.69	данные отсутствуют	данные отсутствуют
191	760047.02	1311293.69	данные отсутствуют	данные отсутствуют
192	760066.31	1311290.79	данные отсутствуют	данные отсутствуют
193	760081.75	1311275.36	данные отсутствуют	данные отсутствуют
Государственный регистратор			ФГИС ЕГРН	
полное наименование должности			подпись	
			инициалы, фамилия	

М.П.

Земельный участок				
(вид объекта недвижимости)				
Лист № ____ Раздела 4.2		Всего листов раздела 4.2 : ____		Всего разделов: ____
14.10.2021 № 99/2021/423885304				
Кадастровый номер:			02:17:000000:148(единое землепользование)	
Номер точки	Координаты, м		Описание закрепления на местности	Средняя квадратическая погрешность определения координат характерных точек границы части земельного участка, м
	X	Y		
1	2	3	4	5
195	760108.75	1311204.93	данные отсутствуют	данные отсутствуют
196	760107.63	1311198.94	данные отсутствуют	данные отсутствуют
197	760108.2	1311197.7	данные отсутствуют	данные отсутствуют
199	760157.95	1311069.88	данные отсутствуют	данные отсутствуют
200	760188.82	1311002.36	данные отсутствуют	данные отсутствуют
201	760224.52	1310962.81	данные отсутствуют	данные отсутствуют
210	760550.61	1312527.29	данные отсутствуют	данные отсутствуют
211	760434.08	1312512.3	данные отсутствуют	данные отсутствуют
212	760302.56	1312481.15	данные отсутствуют	данные отсутствуют
213	760144.49	1312418.85	данные отсутствуют	данные отсутствуют
213	760144.49	1312418.85	данные отсутствуют	данные отсутствуют
214	760162.96	1312437.3	данные отсутствуют	данные отсутствуют
227	760465.07	1312516.55	данные отсутствуют	данные отсутствуют
228	760731.12	1312593.39	данные отсутствуют	данные отсутствуют
230	760835.43	1312645.37	данные отсутствуют	данные отсутствуют
231	760857.1	1312650.64	данные отсутствуют	данные отсутствуют
232	760982.39	1312674.9	данные отсутствуют	данные отсутствуют
Государственный регистратор			ФГИС ЕГРН	
полное наименование должности			подпись	
			инициалы, фамилия	

М.П.

Раздел 4.2

Выписка из Единого государственного реестра недвижимости об объекте недвижимости
Сведения о частях земельного участка

Земельный участок				
(вид объекта недвижимости)				
Лист № ____ Раздела 4.2		Всего листов раздела 4.2 : ____		Всего разделов: ____
14.10.2021 № 99/2021/423885304				
Кадастровый номер:			02:17:000000:148(единое землепользование)	
Номер точки	Координаты, м		Описание закрепления на местности	Средняя квадратическая погрешность определения координат характерных точек границы части земельного участка, м
	X	Y		
1	2	3	4	5
248	760870.8	1312693.66	данные отсутствуют	данные отсутствуют
249	760936.77	1312693.57	данные отсутствуют	данные отсутствуют
250	760943.08	1312670.34	данные отсутствуют	данные отсутствуют
251	760856.26	1312653.52	данные отсутствуют	данные отсутствуют
252	760834.15	1312648.1	данные отсутствуют	данные отсутствуют
253	760731.06	1312595.42	данные отсутствуют	данные отсутствуют
267	760685.12	1312612.67	данные отсутствуют	данные отсутствуют
335	760072.58	1312284.14	данные отсутствуют	данные отсутствуют
335	760072.58	1312284.14	данные отсутствуют	данные отсутствуют
336	760175.31	1312329.67	данные отсутствуют	данные отсутствуют
337	760353.37	1312415.81	данные отсутствуют	данные отсутствуют
338	760376.77	1312424.14	данные отсутствуют	данные отсутствуют
339	760563.12	1312458.64	данные отсутствуют	данные отсутствуют
340	760601.18	1312467.99	данные отсутствуют	данные отсутствуют
341	760645.19	1312484.28	данные отсутствуют	данные отсутствуют
342	760678.64	1312499.26	данные отсутствуют	данные отсутствуют
343	760715.17	1312513.4	данные отсутствуют	данные отсутствуют
Государственный регистратор			ФГИС ЕГРН	
полное наименование должности			подпись	
			инициалы, фамилия	

М.П.

Земельный участок				
(вид объекта недвижимости)				
Лист № ____ Раздела 4.2		Всего листов раздела 4.2 : ____		Всего разделов: ____
14.10.2021 № 99/2021/423885304				
Кадастровый номер:			02:17:000000:148(единое землепользование)	
Номер точки	Координаты, м		Описание закрепления на местности	Средняя квадратическая погрешность определения координат характерных точек границы части земельного участка, м
	X	Y		
1	2	3	4	5
344	760749.24	1312527.59	данные отсутствуют	данные отсутствуют
345	760835.85	1312569.26	данные отсутствуют	данные отсутствуют
346	760873.31	1312583.45	данные отсутствуют	данные отсутствуют
347	760904.68	1312591.1	данные отсутствуют	данные отсутствуют
348	760920.49	1312592.84	данные отсутствуют	данные отсутствуют
349	760889.6	1312638.88	данные отсутствуют	данные отсутствуют
350	760639.37	1312536.46	данные отсутствуют	данные отсутствуют
351	760569.61	1312511.72	данные отсутствуют	данные отсутствуют
352	760334.04	1312462	данные отсутствуют	данные отсутствуют
353	760184	1312381.82	данные отсутствуют	данные отсутствуют
354	760059.28	1312278.14	данные отсутствуют	данные отсутствуют
355	760459.11	1312559.34	данные отсутствуют	данные отсутствуют
356	760412.26	1312553.61	данные отсутствуют	данные отсутствуют
357	760386.31	1312549.05	данные отсутствуют	данные отсутствуют
358	760349.22	1312540.61	данные отсутствуют	данные отсутствуют
359	760267.18	1312505.17	данные отсутствуют	данные отсутствуют
360	760178.26	1312464.58	данные отсутствуют	данные отсутствуют
Государственный регистратор			ФГИС ЕГРН	
полное наименование должности			подпись	
			инициалы, фамилия	

М.П.

Раздел 4.2

Выписка из Единого государственного реестра недвижимости об объекте недвижимости
Сведения о частях земельного участка

Земельный участок				
(вид объекта недвижимости)				
Лист № ____ Раздела 4.2		Всего листов раздела 4.2 : ____		Всего разделов: ____
14.10.2021 № 99/2021/423885304				
Кадастровый номер:			02:17:000000:148(единое землепользование)	
Номер точки	Координаты, м		Описание закрепления на местности	Средняя квадратическая погрешность определения координат характерных точек границы части земельного участка, м
	X	Y		
1	2	3	4	5
361	760246.92	1310970.87	данные отсутствуют	данные отсутствуют
361	760246.92	1310970.87	данные отсутствуют	данные отсутствуют
362	760200.97	1311084.38	данные отсутствуют	данные отсутствуют
363	760154.6	1311216.48	данные отсутствуют	данные отсутствуют
364	760139.65	1311248.93	данные отсутствуют	данные отсутствуют
365	760115	1311288.23	данные отсутствуют	данные отсутствуют
366	760088.86	1311321.95	данные отсутствуют	данные отсутствуют
367	760012.82	1311392.14	данные отсутствуют	данные отсутствуют
368	759919.68	1311477.24	данные отсутствуют	данные отсутствуют
369	759821.36	1311567.05	данные отсутствуют	данные отсутствуют
370	759770.96	1311613.27	данные отсутствуют	данные отсутствуют
371	759709.21	1311670.19	данные отсутствуют	данные отсутствуют
372	759617.19	1311754.71	данные отсутствуют	данные отсутствуют
373	759532.63	1311832.45	данные отсутствуют	данные отсутствуют
374	759464.2	1311896.56	данные отсутствуют	данные отсутствуют
375	759383.24	1311969.83	данные отсутствуют	данные отсутствуют
376	759378.34	1311976.66	данные отсутствуют	данные отсутствуют
Государственный регистратор			ФГИС ЕГРН	
полное наименование должности			подпись	
			инициалы, фамилия	

М.П.

Земельный участок				
(вид объекта недвижимости)				
Лист № ____ Раздела 4.2		Всего листов раздела 4.2 : ____		Всего разделов: ____
14.10.2021 № 99/2021/423885304				
Кадастровый номер:			02:17:000000:148(единое землепользование)	
Номер точки	Координаты, м		Описание закрепления на местности	Средняя квадратическая погрешность определения координат характерных точек границы части земельного участка, м
	X	Y		
1	2	3	4	5
377	759378.32	1311977.87	данные отсутствуют	данные отсутствуют
378	759379.55	1311978.73	данные отсутствуют	данные отсутствуют
379	759399.54	1311981.89	данные отсутствуют	данные отсутствуют
380	759436.49	1311992.12	данные отсутствуют	данные отсутствуют
381	759472.5	1312005.72	данные отсутствуют	данные отсутствуют
382	759541.76	1312036.62	данные отсутствуют	данные отсутствуют
383	759643.76	1312083.45	данные отсутствуют	данные отсутствуют
384	759717.6	1312118.25	данные отсутствуют	данные отсутствуют
385	759825.51	1312169.85	данные отсутствуют	данные отсутствуют
386	759861.4	1312185.27	данные отсутствуют	данные отсутствуют
387	760005.06	1312253.22	данные отсутствуют	данные отсутствуют
388	759274.97	1312008.6	данные отсутствуют	данные отсутствуют
389	759577.14	1311723.62	данные отсутствуют	данные отсутствуют
390	759758.09	1311557.23	данные отсутствуют	данные отсутствуют
391	760102	1311231.95	данные отсутствуют	данные отсутствуют
392	760144.68	1311093.76	данные отсутствуют	данные отсутствуют
393	760761.78	1312607.74	данные отсутствуют	данные отсутствуют
Государственный регистратор			ФГИС ЕГРН	
полное наименование должности			подпись	
			инициалы, фамилия	

М.П.

Раздел 4.2

Выписка из Единого государственного реестра недвижимости об объекте недвижимости
Сведения о частях земельного участка

Земельный участок				
(вид объекта недвижимости)				
Лист № ____ Раздела 4.2		Всего листов раздела 4.2 : ____		Всего разделов: ____
14.10.2021 № 99/2021/423885304				
Кадастровый номер:			02:17:000000:148(единое землепользование)	
Номер точки	Координаты, м		Описание закрепления на местности	Средняя квадратическая погрешность определения координат характерных точек границы части земельного участка, м
	X	Y		
1	2	3	4	5
393	760761.78	1312607.74	данные отсутствуют	данные отсутствуют
394	761014.14	1312722.58	данные отсутствуют	данные отсутствуют
395	760987.6	1312719.73	данные отсутствуют	данные отсутствуют
396	760962.13	1312716.15	данные отсутствуют	данные отсутствуют
397	760937.32	1312712.47	данные отсутствуют	данные отсутствуют
398	760884.46	1312706.28	данные отсутствуют	данные отсутствуют
399	760870.25	1312703.01	данные отсутствуют	данные отсутствуют
400	760701.48	1312634.76	данные отсутствуют	данные отсутствуют
401	760669.53	1312622.2	данные отсутствуют	данные отсутствуют
402	760654.06	1312615.94	данные отсутствуют	данные отсутствуют
Государственный регистратор			ФГИС ЕГРН	
полное наименование должности			подпись	
			инициалы, фамилия	

М.П.

Выписка из Единого государственного реестра недвижимости об объекте недвижимости
Сведения о частях земельного участка

Земельный участок				
(вид объекта недвижимости)				
Лист № ____ Раздела 4.2		Всего листов раздела 4.2: ____		Всего разделов: ____
14.10.2021 № 99/2021/423885304				
Кадастровый номер:			02:17:000000:148(единое землепользование)	
Сведения о характерных точках границы части (частей) земельного участка				
Учетный номер части: 5				
Система координат: МСК-05				
Зона №				
Номер точки	Координаты, м		Описание закрепления на местности	Средняя квадратическая погрешность определения координат характерных точек границы части земельного участка, м
	X	Y		
1	2	3	4	5
270	759628.63	1316989.38	данные отсутствуют	данные отсутствуют
271	759591.44	1316966.5	данные отсутствуют	данные отсутствуют
272	759528.51	1316910.71	данные отсутствуют	данные отсутствуют
273	759487.02	1316880.68	данные отсутствуют	данные отсутствуют
274	759422.66	1316859.22	данные отсутствуют	данные отсутствуют
275	759362.58	1316809.17	данные отсутствуют	данные отсутствуют
403	759707.18	1316929.8	данные отсутствуют	данные отсутствуют
403	759707.18	1316929.8	данные отсутствуют	данные отсутствуют
404	759328.52	1316753.92	данные отсутствуют	данные отсутствуют
405	759340	1316754.8	данные отсутствуют	данные отсутствуют
406	759356.03	1316758.75	данные отсутствуют	данные отсутствуют
407	759381.35	1316768.24	данные отсутствуют	данные отсутствуют
408	759396.27	1316775.33	данные отсутствуют	данные отсутствуют
409	759409.82	1316784.77	данные отсутствуют	данные отсутствуют
410	759421.03	1316794.96	данные отсутствуют	данные отсутствуют
411	759440.39	1316817.09	данные отсутствуют	данные отсутствуют
Государственный регистратор			ФГИС ЕГРН	
полное наименование должности			подпись	
			инициалы, фамилия	

М.П.

Раздел 4.2

Выписка из Единого государственного реестра недвижимости об объекте недвижимости
Сведения о частях земельного участка

Земельный участок				
(вид объекта недвижимости)				
Лист № ____ Раздела 4.2		Всего листов раздела 4.2: ____		Всего разделов: ____
14.10.2021 № 99/2021/423885304				
Кадастровый номер:			02:17:000000:148(единое землепользование)	
Номер точки	Координаты, м		Описание закрепления на местности	Средняя квадратическая погрешность определения координат характерных точек границы части земельного участка, м
	X	Y		
1	2	3	4	5
412	759456.82	1316830.17	данные отсутствуют	данные отсутствуют
413	759493.33	1316846.26	данные отсутствуют	данные отсутствуют
414	759507.84	1316854.15	данные отсутствуют	данные отсутствуют
415	759520.85	1316864.31	данные отсутствуют	данные отсутствуют
416	759532.02	1316876.48	данные отсутствуют	данные отсутствуют
417	759544.54	1316895.31	данные отсутствуют	данные отсутствуют
418	759560.73	1316899.6	данные отсутствуют	данные отсутствуют
419	759600.35	1316894.28	данные отсутствуют	данные отсутствуют
420	759616.86	1316893.88	данные отсутствуют	данные отсутствуют
421	759632.49	1316896.05	данные отсутствуют	данные отсутствуют
422	759654.82	1316900.97	данные отсутствуют	данные отсутствуют
423	759670.6	1316905.85	данные отсутствуют	данные отсутствуют
424	759685.36	1316913.25	данные отсутствуют	данные отсутствуют
Государственный регистратор			ФГИС ЕГРН	
полное наименование должности			подпись	
			инициалы, фамилия	

М.П.

Выписка из Единого государственного реестра недвижимости об объекте недвижимости

Сведения о характеристиках объекта недвижимости

На основании запроса от 14.11.2021 г., поступившего на рассмотрение 15.11.2021 г., сообщаем, что согласно записям Единого государственного реестра недвижимости:

Земельный участок			
(вид объекта недвижимости)			
Лист № ____ Раздела 1	Всего листов раздела 1 : ____	Всего разделов: ____	Всего листов выписки: ____
15.11.2021 № 99/2021/430652933			
Кадастровый номер:		02:17:000000:206(единое землепользование)	
Номер кадастрового квартала:	02:17:000000		
Дата присвоения кадастрового номера:	19.12.2007		
Ранее присвоенный государственный учетный номер:	данные отсутствуют		
Адрес:	установлено относительно ориентира, расположенного в границах участка. Почтовый адрес ориентира: Республика Башкортостан, р-н. Бураевский, с/с. Тепляковский		
Площадь:	30677707 кв. м		
Кадастровая стоимость, руб.:	70558726.1		
Кадастровые номера расположенных в пределах земельного участка объектов недвижимости:	02:17:141001:28, 02:17:141502:43		
Кадастровые номера объектов недвижимости, из которых образован объект недвижимости:	02:17:000000:87		
Кадастровые номера образованных объектов недвижимости:	02:17:141101:139, 02:17:141502:156, 02:17:141102:129, 02:17:141501:256, 02:17:141501:257, 02:17:141302:15, 02:17:141502:41, 02:17:141001:23, 02:17:141101:26, 02:17:141101:28, 02:17:141501:258, 02:17:141001:24, 02:17:141101:140, 02:17:141101:24, 02:17:141001:25, 02:17:141302:22, 02:17:141302:23, 02:17:141001:143, 02:17:141501:45, 02:17:141501:46, 02:17:141502:155, 02:17:141102:126, 02:17:141102:128, 02:17:141502:39, 02:17:000000:1297, 02:17:141001:32, 02:17:141502:40, 02:17:141102:127, 02:17:141001:144, 02:17:141101:23, 02:17:141001:29		
Сведения о включении объекта недвижимости в состав предприятия как имущественного комплекса:			

Государственный регистратор		ФГИС ЕГРН
полное наименование должности	подпись	инициалы, фамилия

М.П.

Выписка из Единого государственного реестра недвижимости об объекте недвижимости

Сведения о характеристиках объекта недвижимости

Земельный участок			
(вид объекта недвижимости)			
Лист № ____ Раздела 1	Всего листов раздела 1 : ____	Всего разделов: ____	Всего листов выписки: ____
15.11.2021 № 99/2021/430652933			
Кадастровый номер:		02:17:000000:206(единое землепользование)	
Категория земель:	Земли сельскохозяйственного назначения		
Виды разрешенного использования:	Для возделывания сельскохозяйственных культур		
Сведения о кадастровом инженерере:	данные отсутствуют		
Сведения о лесах, водных объектах и об иных природных объектах, расположенных в пределах земельного участка:	данные отсутствуют		
Сведения о том, что земельный участок полностью или частично расположен в границах зоны с особыми условиями использования территории или территории объекта культурного наследия	данные отсутствуют		
Сведения о том, что земельный участок расположен в границах особой экономической зоны, территории опережающего социально-экономического развития, зоны территориального развития в Российской Федерации, игорной зоны:	данные отсутствуют		
Сведения о том, что земельный участок расположен в границах особо охраняемой природной территории, охотничьих угодий, лесничеств, лесопарков:	данные отсутствуют		
Сведения о результатах проведения государственного земельного надзора:	данные отсутствуют		
Сведения о расположении земельного участка в границах территории, в отношении которой утвержден проект межевания территории:	данные отсутствуют		

Государственный регистратор		ФГИС ЕГРН
полное наименование должности	подпись	инициалы, фамилия

М.П.

Земельный участок			
(вид объекта недвижимости)			
Лист № ____ Раздела 1	Всего листов раздела 1 : ____	Всего разделов: ____	Всего листов выписки: ____
15.11.2021 № 99/2021/430652933			
Кадастровый номер:		02:17:000000:206(единое землепользование)	
Условный номер земельного участка:	данные отсутствуют		
Сведения о принятии акта и (или) заключении договора, предусматривающих предоставление в соответствии с земельным законодательством исполнительным органом государственной власти или органом местного самоуправления находящегося в государственной или муниципальной собственности земельного участка для строительства наемного дома социального использования или наемного дома коммерческого использования:	данные отсутствуют		
Сведения о том, что земельный участок или земельные участки образованы на основании решения об изъятии земельного участка и (или) расположенного на нем объекта недвижимости для государственных или муниципальных нужд:	данные отсутствуют		
Сведения о том, что земельный участок образован из земель или земельного участка, государственная собственность на которые не разграничена:	данные отсутствуют		
Сведения о наличии земельного спора о местоположении границ земельных участков:	данные отсутствуют		
Статус записи об объекте недвижимости:	Сведения об объекте недвижимости имеют статус "актуальные, ранее учтенные"		
Особые отметки:	<p>Граница земельного участка не установлена в соответствии с требованиями земельного законодательства. Посредством данного земельного участка обеспечен доступ к земельному участку (земельным участкам) с кадастровым номером (кадастровыми номерами) 02:17:000000:1534, 02:17:140301:121, 02:17:141001:143, 02:17:141001:144, 02:17:141001:29, 02:17:141001:30, 02:17:141001:31, 02:17:141001:32, 02:17:141101:139, 02:17:141101:140, 02:17:141101:23, 02:17:141101:24, 02:17:141101:25, 02:17:141101:26, 02:17:141101:27, 02:17:141101:28, 02:17:141102:126, 02:17:141102:127, 02:17:141102:128, 02:17:141102:129, 02:17:141301:2, 02:17:141301:3, 02:17:141301:4, 02:17:141302:21, 02:17:141302:22, 02:17:141302:23, 02:17:141501:256, 02:17:141501:258, 02:17:141501:44, 02:17:141501:47, 02:17:141502:156, 02:17:141502:40. Из объекта недвижимости образованы объекты недвижимости с кадастровыми номерами: 02:17:141001:24, сведения о которых носят временный характер. Сведения о видах разрешенного использования, площади имеют статус «Актуальные незасвидетельствованные». Право (ограничение права, обременение объекта недвижимости) зарегистрировано на данный объект недвижимости с видами разрешенного использования отсутствует, площадью 30507707 кв.м. Сведения необходимые для заполнения раздела 2 отсутствуют.</p> <p>Список кадастровых номеров (площадей) обособленных (условных) участков, входящих в единое землепользование: 02:17:141001:5 (270015кв.м) ,02:17:141001:17 (1589070кв.м) ,02:17:141101:14 (3860920кв.м) ,02:17:141102:10 (4541521кв.м) ,02:17:141101:7 (126360кв.м) ,02:17:141001:9 (270387кв.м) ,02:17:141001:19 (746397кв.м) ,02:17:141001:18 (13802кв.м) ,02:17:141302:7 (1950271кв.м) ,02:17:141303:6 (1290412кв.м) ,02:17:141302:10 (411533кв.м) ,02:17:141303:5 (276162кв.м) ,02:17:141502:27 (449048кв.м) ,02:17:141502:29 (1091586кв.м) ,02:17:141601:17 (246990кв.м) ,02:17:141502:23 (42723кв.м) ,02:17:141502:30 (5226949кв.м) ,02:17:141502:28 (936011кв.м) ,02:17:141502:26 (144198кв.м) ,02:17:141502:25 (129655кв.м) ,02:17:141502:22 (52455кв.м) ,02:17:141501:34 (4445820кв.м) ,02:17:141501:23 (68046кв.м) ,02:17:141501:32 (374202кв.м) ,02:17:141502:34 (205480кв.м) ,02:17:141502:36 (42245кв.м) ,02:17:141502:35 (385173кв.м) .</p>		
Получатель выписки:	Рачкова Елена Сергеевна		
Государственный регистратор		ФГИС ЕГРН	
полное наименование должности	подпись	инициалы, фамилия	

М.П.

Государственный регистратор		ФГИС ЕГРН
полное наименование должности	подпись	инициалы, фамилия

М.П.

Выписка из Единого государственного реестра недвижимости об объекте недвижимости
Описание местоположения земельного участка

Раздел 3

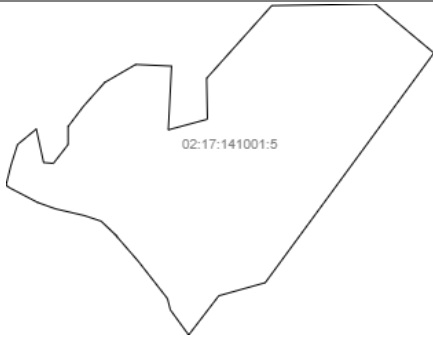
Земельный участок			
(вид объекта недвижимости)			
Лист № __ Раздела 3	Всего листов раздела 3: __	Всего разделов: __	Всего листов выписки: __
15.11.2021 № 99/2021/430652933			
Кадастровый номер:		02:17:000000:206(единое землепользование)	

План (чертеж, схема) земельного участка			
Масштаб 1: данные отсутствуют	Условные обозначения:		

Государственный регистратор		ФГИС ЕГРН
полное наименование должности	подпись	инициалы, фамилия

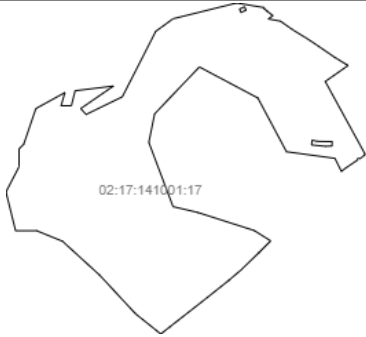
М.П.

Выписка из Единого государственного реестра недвижимости об объекте недвижимости
Описание местоположения земельного участка

Земельный участок			
(вид объекта недвижимости)			
Лист № _____ Раздела <u>3</u>	Всего листов раздела <u>3</u> : _____	Всего разделов: _____	Всего листов выписки: _____
15.11.2021 № 99/2021/430652933			
Кадастровый номер:		02:17:000000:206(единое землепользование)	
План (чертеж, схема) земельного участка			
			
Масштаб 1: данные отсутствуют	Условные обозначения:		
Государственный регистратор		ФГИС ЕГРН	
полное наименование должности	подпись	инициалы, фамилия	

М.П.

Выписка из Единого государственного реестра недвижимости об объекте недвижимости
Описание местоположения земельного участка

Земельный участок			
(вид объекта недвижимости)			
Лист № _____ Раздела <u>3</u>	Всего листов раздела <u>3</u> : _____	Всего разделов: _____	Всего листов выписки: _____
15.11.2021 № 99/2021/430652933			
Кадастровый номер:		02:17:000000:206(единое землепользование)	
План (чертеж, схема) земельного участка			
			
Масштаб 1: данные отсутствуют	Условные обозначения:		
Государственный регистратор		ФГИС ЕГРН	
полное наименование должности	подпись	инициалы, фамилия	

М.П.

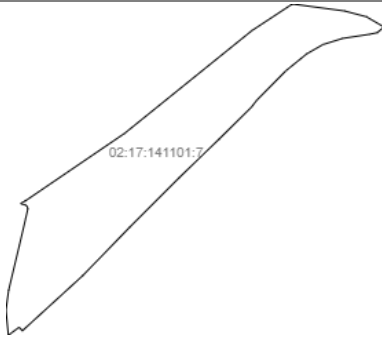
Земельный участок			
(вид объекта недвижимости)			
Лист № _____ Раздела <u>3</u>	Всего листов раздела <u>3</u> : _____	Всего разделов: _____	Всего листов выписки: _____
15.11.2021 № 99/2021/430652933			
Кадастровый номер:		02:17:000000:206(единое землепользование)	
План (чертеж, схема) земельного участка			
			
Масштаб 1: данные отсутствуют	Условные обозначения:		
Государственный регистратор		ФГИС ЕГРН	
полное наименование должности		подпись	
		инициалы, фамилия	

М.П.

Земельный участок			
(вид объекта недвижимости)			
Лист № _____ Раздела <u>3</u>	Всего листов раздела <u>3</u> : _____	Всего разделов: _____	Всего листов выписки: _____
15.11.2021 № 99/2021/430652933			
Кадастровый номер:		02:17:000000:206(единое землепользование)	
План (чертеж, схема) земельного участка			
			
Масштаб 1: данные отсутствуют	Условные обозначения:		
Государственный регистратор		ФГИС ЕГРН	
полное наименование должности		подпись	
		инициалы, фамилия	

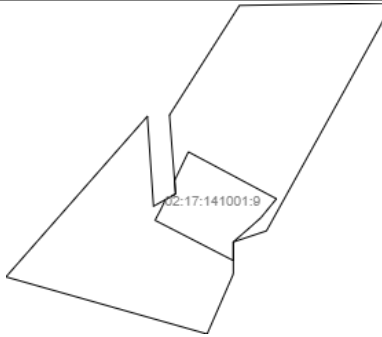
М.П.

Выписка из Единого государственного реестра недвижимости об объекте недвижимости
Описание местоположения земельного участка

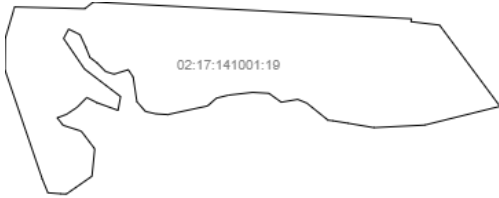
Земельный участок			
(вид объекта недвижимости)			
Лист № _____ Раздела <u>3</u>	Всего листов раздела <u>3</u> : _____	Всего разделов: _____	Всего листов выписки: _____
15.11.2021 № 99/2021/430652933			
Кадастровый номер:		02:17:000000:206(единое землепользование)	
План (чертеж, схема) земельного участка			
			
Масштаб 1: данные отсутствуют	Условные обозначения:		
Государственный регистратор		ФГИС ЕГРН	
полное наименование должности	подпись	инициалы, фамилия	

М.П.

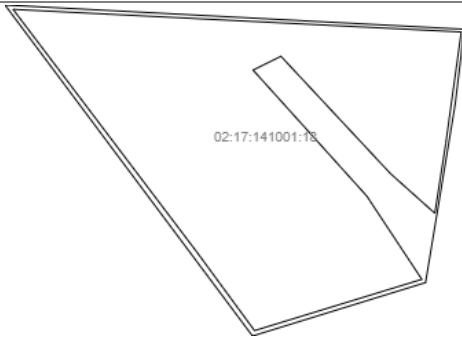
Выписка из Единого государственного реестра недвижимости об объекте недвижимости
Описание местоположения земельного участка

Земельный участок			
(вид объекта недвижимости)			
Лист № _____ Раздела <u>3</u>	Всего листов раздела <u>3</u> : _____	Всего разделов: _____	Всего листов выписки: _____
15.11.2021 № 99/2021/430652933			
Кадастровый номер:		02:17:000000:206(единое землепользование)	
План (чертеж, схема) земельного участка			
			
Масштаб 1: данные отсутствуют	Условные обозначения:		
Государственный регистратор		ФГИС ЕГРН	
полное наименование должности	подпись	инициалы, фамилия	

М.П.

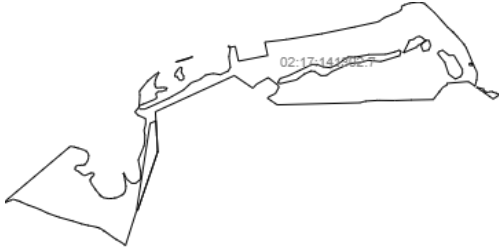
Земельный участок			
(вид объекта недвижимости)			
Лист № ____ Раздела <u>3</u>	Всего листов раздела <u>3</u> : ____	Всего разделов: ____	Всего листов выписки: ____
15.11.2021 № 99/2021/430652933			
Кадастровый номер:		02:17:000000:206(единое землепользование)	
План (чертеж, схема) земельного участка			
			
Масштаб 1: данные отсутствуют	Условные обозначения:		
Государственный регистратор		ФГИС ЕГРН	
полное наименование должности	подпись	инициалы, фамилия	

М.П.

Земельный участок			
(вид объекта недвижимости)			
Лист № ____ Раздела <u>3</u>	Всего листов раздела <u>3</u> : ____	Всего разделов: ____	Всего листов выписки: ____
15.11.2021 № 99/2021/430652933			
Кадастровый номер:		02:17:000000:206(единое землепользование)	
План (чертеж, схема) земельного участка			
			
Масштаб 1: данные отсутствуют	Условные обозначения:		
Государственный регистратор		ФГИС ЕГРН	
полное наименование должности	подпись	инициалы, фамилия	


М.П.

Выписка из Единого государственного реестра недвижимости об объекте недвижимости
Описание местоположения земельного участка

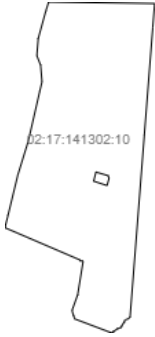
Земельный участок			
(вид объекта недвижимости)			
Лист № _____ Раздела <u>3</u>	Всего листов раздела <u>3</u> : _____	Всего разделов: _____	Всего листов выписки: _____
15.11.2021 № 99/2021/430652933			
Кадастровый номер:		02:17:000000:206(единое землепользование)	
План (чертеж, схема) земельного участка			
			
Масштаб 1: данные отсутствуют	Условные обозначения:		
Государственный регистратор		ФГИС ЕГРН	
полное наименование должности	подпись	инициалы, фамилия	

М.П.

Выписка из Единого государственного реестра недвижимости об объекте недвижимости
Описание местоположения земельного участка

Земельный участок			
(вид объекта недвижимости)			
Лист № _____ Раздела <u>3</u>	Всего листов раздела <u>3</u> : _____	Всего разделов: _____	Всего листов выписки: _____
15.11.2021 № 99/2021/430652933			
Кадастровый номер:		02:17:000000:206(единое землепользование)	
План (чертеж, схема) земельного участка			
			
Масштаб 1: данные отсутствуют	Условные обозначения:		
Государственный регистратор		ФГИС ЕГРН	
полное наименование должности	подпись	инициалы, фамилия	

М.П.


Земельный участок			
(вид объекта недвижимости)			
Лист № ____ Раздела <u>3</u>	Всего листов раздела <u>3</u> : ____	Всего разделов: ____	Всего листов выписки: ____
15.11.2021 № 99/2021/430652933			
Кадастровый номер:		02:17:000000:206(единое землепользование)	
План (чертеж, схема) земельного участка			
			
Масштаб 1: данные отсутствуют	Условные обозначения:		
Государственный регистратор		ФГИС ЕГРН	
полное наименование должности		подпись	
		инициалы, фамилия	

М.П.

Земельный участок			
(вид объекта недвижимости)			
Лист № ____ Раздела <u>3</u>	Всего листов раздела <u>3</u> : ____	Всего разделов: ____	Всего листов выписки: ____
15.11.2021 № 99/2021/430652933			
Кадастровый номер:		02:17:000000:206(единое землепользование)	
План (чертеж, схема) земельного участка			
			
Масштаб 1: данные отсутствуют	Условные обозначения:		
Государственный регистратор		ФГИС ЕГРН	
полное наименование должности		подпись	
		инициалы, фамилия	


М.П.

Выписка из Единого государственного реестра недвижимости об объекте недвижимости
Описание местоположения земельного участка

Земельный участок			
(вид объекта недвижимости)			
Лист № _____ Раздела <u>3</u>	Всего листов раздела <u>3</u> : _____	Всего разделов: _____	Всего листов выписки: _____
15.11.2021 № 99/2021/430652933			
Кадастровый номер:		02:17:000000:206(единое землепользование)	
План (чертеж, схема) земельного участка			
			
Масштаб 1: данные отсутствуют	Условные обозначения:		
Государственный регистратор		ФГИС ЕГРН	
полное наименование должности		подпись	
		инициалы, фамилия	

М.П.

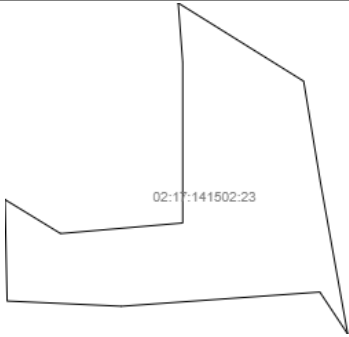
Выписка из Единого государственного реестра недвижимости об объекте недвижимости
Описание местоположения земельного участка

Земельный участок			
(вид объекта недвижимости)			
Лист № _____ Раздела <u>3</u>	Всего листов раздела <u>3</u> : _____	Всего разделов: _____	Всего листов выписки: _____
15.11.2021 № 99/2021/430652933			
Кадастровый номер:		02:17:000000:206(единое землепользование)	
План (чертеж, схема) земельного участка			
			
Масштаб 1: данные отсутствуют	Условные обозначения:		
Государственный регистратор		ФГИС ЕГРН	
полное наименование должности		подпись	
		инициалы, фамилия	

М.П.


Земельный участок			
(вид объекта недвижимости)			
Лист № ____ Раздела <u>3</u>	Всего листов раздела <u>3</u> : ____	Всего разделов: ____	Всего листов выписки: ____
15.11.2021 № 99/2021/430652933			
Кадастровый номер:		02:17:000000:206(единое землепользование)	
План (чертеж, схема) земельного участка			
			
Масштаб 1: данные отсутствуют	Условные обозначения:		
Государственный регистратор		ФГИС ЕГРН	
полное наименование должности	подпись	инициалы, фамилия	

М.П.

Земельный участок			
(вид объекта недвижимости)			
Лист № ____ Раздела <u>3</u>	Всего листов раздела <u>3</u> : ____	Всего разделов: ____	Всего листов выписки: ____
15.11.2021 № 99/2021/430652933			
Кадастровый номер:		02:17:000000:206(единое землепользование)	
План (чертеж, схема) земельного участка			
			
Масштаб 1: данные отсутствуют	Условные обозначения:		
Государственный регистратор		ФГИС ЕГРН	
полное наименование должности	подпись	инициалы, фамилия	


М.П.

Выписка из Единого государственного реестра недвижимости об объекте недвижимости
Описание местоположения земельного участка

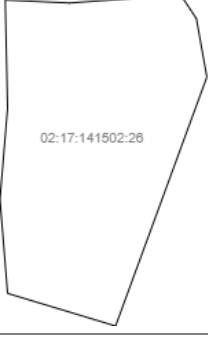
Земельный участок			
(вид объекта недвижимости)			
Лист № ____ Раздела <u>3</u>	Всего листов раздела <u>3</u> : ____	Всего разделов: ____	Всего листов выписки: ____
15.11.2021 № 99/2021/430652933			
Кадастровый номер:		02:17:000000:206(единое землепользование)	
План (чертеж, схема) земельного участка			
			
Масштаб 1: данные отсутствуют	Условные обозначения:		
Государственный регистратор		ФГИС ЕГРН	
полное наименование должности	подпись	инициалы, фамилия	

М.П.

Выписка из Единого государственного реестра недвижимости об объекте недвижимости
Описание местоположения земельного участка

Земельный участок			
(вид объекта недвижимости)			
Лист № ____ Раздела <u>3</u>	Всего листов раздела <u>3</u> : ____	Всего разделов: ____	Всего листов выписки: ____
15.11.2021 № 99/2021/430652933			
Кадастровый номер:		02:17:000000:206(единое землепользование)	
План (чертеж, схема) земельного участка			
			
Масштаб 1: данные отсутствуют	Условные обозначения:		
Государственный регистратор		ФГИС ЕГРН	
полное наименование должности	подпись	инициалы, фамилия	

М.П.

Земельный участок			
(вид объекта недвижимости)			
Лист № ____ Раздела <u>3</u>	Всего листов раздела <u>3</u> : ____	Всего разделов: ____	Всего листов выписки: ____
15.11.2021 № 99/2021/430652933			
Кадастровый номер:		02:17:000000:206(единое землепользование)	
План (чертеж, схема) земельного участка			
			
Масштаб 1: данные отсутствуют	Условные обозначения:		
Государственный регистратор		ФГИС ЕГРН	
полное наименование должности		подпись	
		инициалы, фамилия	
М.П.			


Земельный участок			
(вид объекта недвижимости)			
Лист № ____ Раздела <u>3</u>	Всего листов раздела <u>3</u> : ____	Всего разделов: ____	Всего листов выписки: ____
15.11.2021 № 99/2021/430652933			
Кадастровый номер:		02:17:000000:206(единое землепользование)	
План (чертеж, схема) земельного участка			
			
Масштаб 1: данные отсутствуют	Условные обозначения:		
Государственный регистратор		ФГИС ЕГРН	
полное наименование должности		подпись	
		инициалы, фамилия	
М.П.			

Выписка из Единого государственного реестра недвижимости об объекте недвижимости
Описание местоположения земельного участка


Земельный участок			
(вид объекта недвижимости)			
Лист № _____ Раздела <u>3</u>	Всего листов раздела <u>3</u> : _____	Всего разделов: _____	Всего листов выписки: _____
15.11.2021 № 99/2021/430652933			
Кадастровый номер:		02:17:000000:206(единое землепользование)	
План (чертеж, схема) земельного участка			
			
Масштаб 1: данные отсутствуют	Условные обозначения:		
Государственный регистратор		ФГИС ЕГРН	
полное наименование должности	подпись	инициалы, фамилия	

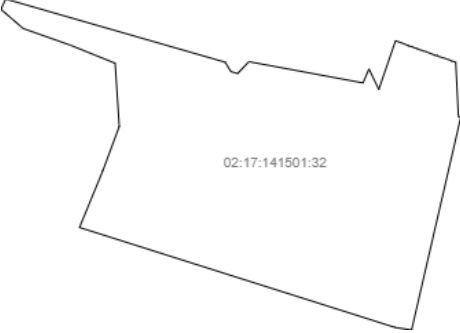
М.П.

Выписка из Единого государственного реестра недвижимости об объекте недвижимости
Описание местоположения земельного участка


Земельный участок			
(вид объекта недвижимости)			
Лист № _____ Раздела <u>3</u>	Всего листов раздела <u>3</u> : _____	Всего разделов: _____	Всего листов выписки: _____
15.11.2021 № 99/2021/430652933			
Кадастровый номер:		02:17:000000:206(единое землепользование)	
План (чертеж, схема) земельного участка			
			
Масштаб 1: данные отсутствуют	Условные обозначения:		
Государственный регистратор		ФГИС ЕГРН	
полное наименование должности	подпись	инициалы, фамилия	

М.П.

Земельный участок			
(вид объекта недвижимости)			
Лист № ____ Раздела <u>3</u>	Всего листов раздела <u>3</u> : ____	Всего разделов: ____	Всего листов выписки: ____
15.11.2021 № 99/2021/430652933			
Кадастровый номер:		02:17:000000:206(единое землепользование)	
План (чертеж, схема) земельного участка			
			
Масштаб 1: данные отсутствуют	Условные обозначения:		
Государственный регистратор		ФГИС ЕГРН	
полное наименование должности	подпись	инициалы, фамилия	
М.П.			


Земельный участок			
(вид объекта недвижимости)			
Лист № ____ Раздела <u>3</u>	Всего листов раздела <u>3</u> : ____	Всего разделов: ____	Всего листов выписки: ____
15.11.2021 № 99/2021/430652933			
Кадастровый номер:		02:17:000000:206(единое землепользование)	
План (чертеж, схема) земельного участка			
			
Масштаб 1: данные отсутствуют	Условные обозначения:		
Государственный регистратор		ФГИС ЕГРН	
полное наименование должности	подпись	инициалы, фамилия	
М.П.			

Выписка из Единого государственного реестра недвижимости об объекте недвижимости
Описание местоположения земельного участка

Земельный участок			
(вид объекта недвижимости)			
Лист № ____ Раздела <u>3</u>	Всего листов раздела <u>3</u> : ____	Всего разделов: ____	Всего листов выписки: ____
15.11.2021 № 99/2021/430652933			
Кадастровый номер:		02:17:000000:206(единое землепользование)	
План (чертеж, схема) земельного участка			
			
Масштаб 1: данные отсутствуют	Условные обозначения:		
Государственный регистратор		ФГИС ЕГРН	
полное наименование должности		подпись	
		инициалы, фамилия	


М.П.

Выписка из Единого государственного реестра недвижимости об объекте недвижимости
Описание местоположения земельного участка

Земельный участок			
(вид объекта недвижимости)			
Лист № ____ Раздела <u>3</u>	Всего листов раздела <u>3</u> : ____	Всего разделов: ____	Всего листов выписки: ____
15.11.2021 № 99/2021/430652933			
Кадастровый номер:		02:17:000000:206(единое землепользование)	
План (чертеж, схема) земельного участка			
			
Масштаб 1: данные отсутствуют	Условные обозначения:		
Государственный регистратор		ФГИС ЕГРН	
полное наименование должности		подпись	
		инициалы, фамилия	

М.П.

Земельный участок			
(вид объекта недвижимости)			
Лист № _____	Раздела <u>3</u>	Всего листов раздела <u>3</u> : _____	Всего разделов: _____
15.11.2021 № 99/2021/430652933			
Кадастровый номер:		02:17:000000:206(единое землепользование)	

План (чертеж, схема) земельного участка			
			
Масштаб 1: данные отсутствуют	Условные обозначения:		

Государственный регистратор		ФГИС ЕГРН
полное наименование должности	подпись	инициалы, фамилия

М.П.

Раздел 3.1

Выписка из Единого государственного реестра недвижимости об объекте недвижимости
Описание местоположения земельного участка

Земельный участок			
(вид объекта недвижимости)			
Лист № _____	Раздела <u>3.1</u>	Всего листов раздела <u>3.1</u> : _____	Всего разделов: _____
15.11.2021 № 99/2021/430652933			
Кадастровый номер:		02:17:000000:206(единое землепользование)	

Описание местоположения границ земельного участка							
Номер п/п	Номер точки		Дирекционный угол	Горизонтальное проложение, м	Описание закрепления на местности	Кадастровые номера смежных участков	Сведения об адресах правообладателей смежных земельных участков
	начальная	конечная					
1	2	3	4	5	6	7	8
1	1	2	данные отсутствуют	данные отсутствуют	данные отсутствуют	данные отсутствуют	данные отсутствуют
2	2	3	данные отсутствуют	данные отсутствуют	данные отсутствуют	данные отсутствуют	данные отсутствуют
3	3	4	данные отсутствуют	данные отсутствуют	данные отсутствуют	данные отсутствуют	данные отсутствуют
4	4	5	данные отсутствуют	данные отсутствуют	данные отсутствуют	данные отсутствуют	данные отсутствуют
5	5	1	данные отсутствуют	данные отсутствуют	данные отсутствуют	данные отсутствуют	данные отсутствуют
6	19	20	данные отсутствуют	данные отсутствуют	данные отсутствуют	данные отсутствуют	данные отсутствуют

Государственный регистратор		ФГИС ЕГРН
полное наименование должности	подпись	инициалы, фамилия

М.П.

Земельный участок			
(вид объекта недвижимости)			
Лист №	Раздела 3.2	Всего листов раздела 3.2 : _____	Всего разделов: _____
Всего листов выписки: _____			
15.11.2021 № 99/2021/430652933			
Кадастровый номер:		02:17:000000:206(единое землепользование)	

Сведения о характерных точках границы земельного участка				
Система координат				
Зона №				
Номер точки	Координаты		Описание закрепления на местности	Средняя квадратическая погрешность определения координат характерных точек границ земельного участка, м
	X	Y		
1	2	3	4	5
1	803807.52	1325841.89	данные отсутствуют	данные отсутствуют
2	803807.52	1325842	данные отсутствуют	данные отсутствуют
3	803847.36	1325851.88	данные отсутствуют	данные отсутствуют
4	803887.69	1325864.78	данные отсутствуют	данные отсутствуют
5	803918.35	1325901.89	данные отсутствуют	данные отсутствуют
6	803852.2	1325916.41	данные отсутствуют	данные отсутствуют
7	803850.58	1325935.77	данные отсутствуют	данные отсутствуют
8	803887.69	1325964.81	данные отсутствуют	данные отсутствуют
9	803923.19	1325964.81	данные отсутствуют	данные отсутствуют
10	803963.52	1325995.47	данные отсутствуют	данные отсутствуют
11	804010.31	1326037.41	данные отсутствуют	данные отсутствуют
12	804045.8	1326098.72	данные отсутствуют	данные отсутствуют
13	804042.58	1326169.71	данные отсутствуют	данные отсутствуют
14	803916.73	1326163.26	данные отсутствуют	данные отсутствуют
15	803937.71	1326240.7	данные отсутствуют	данные отсутствуют

Государственный регистратор		ФГИС ЕГРН
полное наименование должности	подпись	инициалы, фамилия

М.П.

Земельный участок			
(вид объекта недвижимости)			
Лист №	Раздела 3.2	Всего листов раздела 3.2 : _____	Всего разделов: _____
Всего листов выписки: _____			
15.11.2021 № 99/2021/430652933			
Кадастровый номер:		02:17:000000:206(единое землепользование)	

Сведения о характерных точках границы земельного участка				
Система координат				
Зона №				
Номер точки	Координаты		Описание закрепления на местности	Средняя квадратическая погрешность определения координат характерных точек границ земельного участка, м
	X	Y		
1	2	3	4	5
16	804018.37	1326239.08	данные отсутствуют	данные отсутствуют
17	804161.96	1326368.15	данные отсутствуют	данные отсутствуют
18	804165.19	1326573.05	данные отсутствуют	данные отсутствуют
19	804068.39	1326689.21	данные отсутствуют	данные отсутствуют
20	803615.03	1326355.25	данные отсутствуют	данные отсутствуют
21	803589.22	1326263.28	данные отсутствуют	данные отсутствуют
22	803511.78	1326203.59	данные отсутствуют	данные отсутствуют
23	803561.52	1326167.24	данные отсутствуют	данные отсутствуют
24	803583.47	1326161.76	данные отсутствуют	данные отсутствуют
25	803583.5	1326161.75	данные отсутствуют	данные отсутствуют
26	803583.51	1326161.74	данные отсутствуют	данные отсутствуют
27	803657.36	1326103.78	данные отсутствуют	данные отсутствуют
28	803704.31	1326062.87	данные отсутствуют	данные отсутствуют
29	803708.33	1326059.93	данные отсутствуют	данные отсутствуют
30	803708.58	1326059.15	данные отсутствуют	данные отсутствуют

Государственный регистратор		ФГИС ЕГРН
полное наименование должности	подпись	инициалы, фамилия

М.П.

Земельный участок			
(вид объекта недвижимости)			
Лист №	Раздела 3.2	Всего листов раздела 3.2 : ____	Всего разделов: ____
Всего листов выписки: ____			
15.11.2021 № 99/2021/430652933			
Кадастровый номер:		02:17:000000:206(единое землепользование)	

Сведения о характерных точках границы земельного участка				
Система координат				
Зона №				
Номер точки	Координаты		Описание закрепления на местности	Средняя квадратическая погрешность определения координат характерных точек границ земельного участка, м
	X	Y		
1	2	3	4	5
31	803711.32	1326056.76	данные отсутствуют	данные отсутствуют
32	803711.33	1326056.75	данные отсутствуют	данные отсутствуют
33	803736.45	1326030.29	данные отсутствуют	данные отсутствуют
34	803736.46	1326030.27	данные отсутствуют	данные отсутствуют
35	803736.47	1326030.26	данные отсутствуют	данные отсутствуют
36	803747.44	1325997.29	данные отсутствуют	данные отсутствуют
37	803760.78	1325940.03	данные отсутствуют	данные отсутствуют
38	803773.33	1325904.73	данные отсутствуют	данные отсутствуют
39	803802.36	1325849.04	данные отсутствуют	данные отсутствуют
40	804528.93	1328412.97	данные отсутствуют	данные отсутствуют
41	804552.78	1328269.9	данные отсутствуют	данные отсутствуют
42	804468.02	1327927.34	данные отсутствуют	данные отсутствуют
43	804400.39	1327834.18	данные отсутствуют	данные отсутствуют
44	804048.83	1327654.24	данные отсутствуют	данные отсутствуют
45	803953.87	1327458.74	данные отсутствуют	данные отсутствуют

Государственный регистратор		ФГИС ЕГРН
полное наименование должности	подпись	инициалы, фамилия

М.П.

Раздел 3.2

Выписка из Единого государственного реестра недвижимости об объекте недвижимости
Описание местоположения земельного участка

Земельный участок			
(вид объекта недвижимости)			
Лист №	Раздела 3.2	Всего листов раздела 3.2 : ____	Всего разделов: ____
Всего листов выписки: ____			
15.11.2021 № 99/2021/430652933			
Кадастровый номер:		02:17:000000:206(единое землепользование)	

Сведения о характерных точках границы земельного участка				
Система координат				
Зона №				
Номер точки	Координаты		Описание закрепления на местности	Средняя квадратическая погрешность определения координат характерных точек границ земельного участка, м
	X	Y		
1	2	3	4	5
46	803985.56	1327429.87	данные отсутствуют	данные отсутствуют
47	804106.41	1327606.09	данные отсутствуют	данные отсутствуют
48	804081.23	1327399.66	данные отсутствуют	данные отсутствуют
49	804000.67	1327379.52	данные отсутствуют	данные отсутствуют
50	804000.67	1327324.13	данные отсутствуют	данные отсутствуют
51	804071.16	1327344.27	данные отсутствуют	данные отсутствуют
52	803985.56	1327188.18	данные отсутствуют	данные отсутствуют
53	803794.23	1327122.72	данные отсутствуют	данные отсутствуют
54	803769.05	1327097.55	данные отсутствуют	данные отсутствуют
55	803673.4	1327097.55	данные отсутствуют	данные отсутствуют
56	803537.44	1327027.06	данные отсутствуют	данные отсутствуют
57	803329.25	1327078.68	данные отсутствуют	данные отсутствуют
58	803329.25	1327192.13	данные отсутствуют	данные отсутствуют
59	803272.54	1327331.67	данные отсутствуют	данные отсутствуют
60	803091.1	1327531.25	данные отсутствуют	данные отсутствуют

Государственный регистратор		ФГИС ЕГРН
полное наименование должности	подпись	инициалы, фамилия

М.П.

Выписка из Единого государственного реестра недвижимости об объекте недвижимости
Описание местоположения земельного участка

Земельный участок			
(вид объекта недвижимости)			
Лист №	Раздела 3.2	Всего листов раздела 3.2 : ____	Всего разделов: ____
Всего листов выписки: ____			
15.11.2021 № 99/2021/430652933			
Кадастровый номер:		02:17:000000:206(единое землепользование)	

Сведения о характерных точках границы земельного участка				
Система координат				
Зона №				
Номер точки	Координаты		Описание закрепления на местности	Средняя квадратическая погрешность определения координат характерных точек границ земельного участка, м
	X	Y		
1	2	3	4	5
61	802882.77	1327725.43	данные отсутствуют	данные отсутствуют
62	802774.3	1327861.24	данные отсутствуют	данные отсутствуют
63	802813.08	1327910.67	данные отсутствуют	данные отсутствуют
64	802846.66	1327953.67	данные отсутствуют	данные отсутствуют
65	802883.32	1328000.66	данные отсутствуют	данные отсутствуют
66	802964.12	1328104.11	данные отсутствуют	данные отсутствуют
67	803062.22	1328227.72	данные отсутствуют	данные отсутствуют
68	803120.53	1328296.22	данные отсутствуют	данные отсутствуют
69	803212.2	1328391.03	данные отсутствуют	данные отсутствуют
70	803274.61	1328453.54	данные отсутствуют	данные отсутствуют
71	803330.34	1328364.73	данные отсутствуют	данные отсутствуют
72	803427.39	1328060.42	данные отсутствуют	данные отсутствуют
73	803458.54	1327927.44	данные отсутствуют	данные отсутствуют
74	803803.58	1327796.85	данные отсутствуют	данные отсутствуют
75	803956.92	1327828	данные отсутствуют	данные отсутствуют

Государственный регистратор		ФГИС ЕГРН
полное наименование должности	подпись	инициалы, фамилия

М.П.

Раздел 3.2

Выписка из Единого государственного реестра недвижимости об объекте недвижимости
Описание местоположения земельного участка

Земельный участок			
(вид объекта недвижимости)			
Лист №	Раздела 3.2	Всего листов раздела 3.2 : ____	Всего разделов: ____
Всего листов выписки: ____			
15.11.2021 № 99/2021/430652933			
Кадастровый номер:		02:17:000000:206(единое землепользование)	

Сведения о характерных точках границы земельного участка				
Система координат				
Зона №				
Номер точки	Координаты		Описание закрепления на местности	Средняя квадратическая погрешность определения координат характерных точек границ земельного участка, м
	X	Y		
1	2	3	4	5
76	804209.16	1328069.32	данные отсутствуют	данные отсутствуют
77	804042.41	1328384.3	данные отсутствуют	данные отсутствуют
78	803753.67	1328538.7	данные отсутствуют	данные отсутствуют
79	803718.16	1328799.64	данные отсутствуют	данные отсутствуют
80	803647.71	1328834.63	данные отсутствуют	данные отсутствуют
81	803662.74	1328853.14	данные отсутствуют	данные отсутствуют
82	803708.51	1328920.96	данные отсутствуют	данные отсутствуют
83	803711.66	1328919.48	данные отсутствуют	данные отсутствуют
84	803713.53	1328919.64	данные отсутствуют	данные отсутствуют
85	803719.11	1328927.8	данные отсутствуют	данные отсутствуют
86	803718.25	1328930.23	данные отсутствуют	данные отсутствуют
87	803715.3	1328933.62	данные отсутствуют	данные отсутствуют
88	803727.88	1328950.42	данные отсутствуют	данные отсутствуют
89	803739.22	1328963.13	данные отсутствуют	данные отсутствуют
90	804130.93	1328747.72	данные отсутствуют	данные отсутствуют

Государственный регистратор		ФГИС ЕГРН
полное наименование должности	подпись	инициалы, фамилия

М.П.

Земельный участок			
(вид объекта недвижимости)			
Лист №	Раздела 3.2	Всего листов раздела 3.2 : ____	Всего разделов: ____
Всего листов выписки: ____			
15.11.2021 № 99/2021/430652933			
Кадастровый номер:		02:17:000000:206(единое землепользование)	

Сведения о характерных точках границы земельного участка				
Система координат				
Зона №				
Номер точки	Координаты		Описание закрепления на местности	Средняя квадратическая погрешность определения координат характерных точек границ земельного участка, м
	X	Y		
1	2	3	4	5
91	804217.02	1328870.94	данные отсутствуют	данные отсутствуют
92	804227.22	1328853.45	данные отсутствуют	данные отсутствуют
93	804262.24	1328796.72	данные отсутствуют	данные отсутствуют
94	804341.62	1328680.21	данные отсутствуют	данные отсутствуют
95	804364.54	1328644.49	данные отсутствуют	данные отсутствуют
96	804409.62	1328571.02	данные отсутствуют	данные отсутствуют
97	804455.3	1328506.27	данные отсутствуют	данные отсутствуют
98	804467.12	1328440.19	данные отсутствуют	данные отсутствуют
99	804484.68	1328465.71	данные отсутствуют	данные отсутствуют
100	804493.84	1328453.97	данные отсутствуют	данные отсутствуют
101	804506.83	1328436.33	данные отсутствуют	данные отсутствуют
102	804522.06	1328419.84	данные отсутствуют	данные отсутствуют
103	803815.62	1328676.26	данные отсутствуют	данные отсутствуют
104	803809.44	1328703.97	данные отсутствуют	данные отсутствуют
105	803808.59	1328732.32	данные отсутствуют	данные отсутствуют

Государственный регистратор		ФГИС ЕГРН
полное наименование должности	подпись	инициалы, фамилия

М.П.

Раздел 3.2

Выписка из Единого государственного реестра недвижимости об объекте недвижимости
Описание местоположения земельного участка

Земельный участок			
(вид объекта недвижимости)			
Лист №	Раздела 3.2	Всего листов раздела 3.2 : ____	Всего разделов: ____
Всего листов выписки: ____			
15.11.2021 № 99/2021/430652933			
Кадастровый номер:		02:17:000000:206(единое землепользование)	

Сведения о характерных точках границы земельного участка				
Система координат				
Зона №				
Номер точки	Координаты		Описание закрепления на местности	Средняя квадратическая погрешность определения координат характерных точек границ земельного участка, м
	X	Y		
1	2	3	4	5
106	803808.26	1328785.2	данные отсутствуют	данные отсутствуют
107	803784.24	1328783.62	данные отсутствуют	данные отсутствуют
108	803782.78	1328747.91	данные отсутствуют	данные отсутствуют
109	803790.18	1328674.01	данные отсутствуют	данные отсутствуют
110	804519.94	1328285.5	данные отсутствуют	данные отсутствуют
111	804532.6	1328312.7	данные отсутствуют	данные отсутствуют
112	804514.48	1328321.14	данные отсутствуют	данные отсутствуют
113	804501.81	1328293.94	данные отсутствуют	данные отсутствуют
114	807510.22	1329943.14	данные отсутствуют	данные отсутствуют
115	807398.88	1329771.54	данные отсутствуют	данные отсутствуют
116	807398.34	1329770.69	данные отсутствуют	данные отсутствуют
117	807384.64	1329751.71	данные отсутствуют	данные отсутствуют
118	807336.22	1329684.67	данные отсутствуют	данные отсутствуют
119	807288.43	1329636.9	данные отсутствуют	данные отсутствуют
120	807168.96	1329737.23	данные отсутствуют	данные отсутствуют

Государственный регистратор		ФГИС ЕГРН
полное наименование должности	подпись	инициалы, фамилия

М.П.

Выписка из Единого государственного реестра недвижимости об объекте недвижимости
Описание местоположения земельного участка

Земельный участок			
(вид объекта недвижимости)			
Лист №	Раздела 3.2	Всего листов раздела 3.2 : ____	Всего разделов: ____
Всего листов выписки: ____			
15.11.2021 № 99/2021/430652933			
Кадастровый номер:		02:17:000000:206(единое землепользование)	

Сведения о характерных точках границы земельного участка				
Система координат				
Зона №				
Номер точки	Координаты		Описание закрепления на местности	Средняя квадратическая погрешность определения координат характерных точек границ земельного участка, м
	X	Y		
1	2	3	4	5
121	807156.25	1329719.86	данные отсутствуют	данные отсутствуют
122	806490.84	1330012.94	данные отсутствуют	данные отсутствуют
123	806514.27	1330043.07	данные отсутствуют	данные отсутствуют
124	806490.38	1330071.74	данные отсутствуют	данные отсутствуют
125	806447.37	1330066.98	данные отсутствуют	данные отсутствуют
126	806404.36	1330023.97	данные отсутствуют	данные отсутствуют
127	806371.04	1329866.88	данные отсутствуют	данные отсутствуют
128	806370.91	1329866.27	данные отсутствуют	данные отсутствуют
129	806351.81	1329732.46	данные отсутствуют	данные отсутствуют
130	806272.6	1329466.58	данные отсутствуют	данные отсутствуют
131	806272.45	1329466.18	данные отсутствуют	данные отсутствуют
132	806251.14	1329410.62	данные отсутствуют	данные отсутствуют
133	806160.95	1329175.47	данные отсутствуют	данные отсутствуют
134	806117.53	1329128.96	данные отсутствуют	данные отсутствуют
135	806043.73	1329121.5	данные отсутствуют	данные отсутствуют

Государственный регистратор		ФГИС ЕГРН
полное наименование должности	подпись	инициалы, фамилия

М.П.

Раздел 3.2

Выписка из Единого государственного реестра недвижимости об объекте недвижимости
Описание местоположения земельного участка

Земельный участок			
(вид объекта недвижимости)			
Лист №	Раздела 3.2	Всего листов раздела 3.2 : ____	Всего разделов: ____
Всего листов выписки: ____			
15.11.2021 № 99/2021/430652933			
Кадастровый номер:		02:17:000000:206(единое землепользование)	

Сведения о характерных точках границы земельного участка				
Система координат				
Зона №				
Номер точки	Координаты		Описание закрепления на местности	Средняя квадратическая погрешность определения координат характерных точек границ земельного участка, м
	X	Y		
1	2	3	4	5
136	805979.85	1329133.3	данные отсутствуют	данные отсутствуют
137	805931.47	1329163.7	данные отсутствуют	данные отсутствуют
138	805896.74	1329197.18	данные отсутствуют	данные отсутствуют
139	805873.85	1329215.47	данные отсутствуют	данные отсутствуют
140	805854.82	1329230.69	данные отсутствуют	данные отсутствуют
141	805850.55	1329232	данные отсутствуют	данные отсутствуют
142	805821.88	1329240.86	данные отсутствуют	данные отсутствуют
143	805790.52	1329250.58	данные отсутствуют	данные отсутствуют
144	805743.52	1329242.51	данные отсутствуют	данные отсутствуют
145	805680.96	1329231.79	данные отсутствуют	данные отсутствуют
146	805672.33	1329230.43	данные отсутствуют	данные отсутствуют
147	805607.93	1329220.35	данные отсутствуют	данные отсутствуют
148	805582.41	1329216.35	данные отсутствуют	данные отсутствуют
149	805493.15	1329209.87	данные отсутствуют	данные отсутствуют
150	805415.16	1329230.69	данные отсутствуют	данные отсутствуют

Государственный регистратор		ФГИС ЕГРН
полное наименование должности	подпись	инициалы, фамилия

М.П.

Земельный участок			
(вид объекта недвижимости)			
Лист №	Раздела 3.2	Всего листов раздела 3.2 : ____	Всего разделов: ____
Всего листов выписки: ____			
15.11.2021 № 99/2021/430652933			
Кадастровый номер:		02:17:000000:206(единое землепользование)	

Сведения о характерных точках границы земельного участка				
Система координат				
Зона №				
Номер точки	Координаты		Описание закрепления на местности	Средняя квадратическая погрешность определения координат характерных точек границ земельного участка, м
	X	Y		
1	2	3	4	5
151	805382.53	1329236.35	данные отсутствуют	данные отсутствуют
152	805411.34	1329280.11	данные отсутствуют	данные отсутствуют
153	805411.48	1329280.84	данные отсутствуют	данные отсутствуют
154	805191.4	1329765.38	данные отсутствуют	данные отсутствуют
155	805195.2	1329774.02	данные отсутствуют	данные отсутствуют
156	805203.82	1329792.07	данные отсутствуют	данные отсутствуют
157	805212.44	1329808.14	данные отсутствуют	данные отсутствуют
158	805212.45	1329808.16	данные отсутствуют	данные отсутствуют
159	805214.74	1329819.47	данные отсутствуют	данные отсутствуют
160	805215.14	1329823.05	данные отсутствуют	данные отсутствуют
161	805215.14	1329823.07	данные отсутствуют	данные отсутствуют
162	805214.56	1329828.81	данные отсутствуют	данные отсутствуют
163	805214.15	1329839.44	данные отсутствуют	данные отсутствуют
164	805214.15	1329839.46	данные отсутствуют	данные отсутствуют
165	805209.92	1329855.78	данные отсутствуют	данные отсутствуют

Государственный регистратор		ФГИС ЕГРН
полное наименование должности	подпись	инициалы, фамилия

М.П.

Раздел 3.2

Выписка из Единого государственного реестра недвижимости об объекте недвижимости
Описание местоположения земельного участка

Земельный участок			
(вид объекта недвижимости)			
Лист №	Раздела 3.2	Всего листов раздела 3.2 : ____	Всего разделов: ____
Всего листов выписки: ____			
15.11.2021 № 99/2021/430652933			
Кадастровый номер:		02:17:000000:206(единое землепользование)	

Сведения о характерных точках границы земельного участка				
Система координат				
Зона №				
Номер точки	Координаты		Описание закрепления на местности	Средняя квадратическая погрешность определения координат характерных точек границ земельного участка, м
	X	Y		
1	2	3	4	5
166	805209.91	1329855.79	данные отсутствуют	данные отсутствуют
167	805204.82	1329869.33	данные отсутствуют	данные отсутствуют
168	805200.06	1329888.47	данные отсутствуют	данные отсутствуют
169	805197.18	1329901.96	данные отсутствуют	данные отсутствуют
170	805187.19	1329942.93	данные отсутствуют	данные отсутствуют
171	805187.18	1329942.95	данные отсутствуют	данные отсутствуют
172	805174.12	1329971.15	данные отсутствуют	данные отсутствуют
173	805173.47	1329973.3	данные отсутствуют	данные отсутствуют
174	805172.77	1329984.2	данные отсутствуют	данные отсутствуют
175	805172.77	1329991.74	данные отсутствуют	данные отсутствуют
176	805169.92	1330049.02	данные отсутствуют	данные отсутствуют
177	805169.63	1330052.68	данные отсутствуют	данные отсутствуют
178	805198.87	1330123.95	данные отсутствуют	данные отсутствуют
179	805199.12	1330124.26	данные отсутствуют	данные отсутствуют
180	805252.09	1330186.56	данные отсутствуют	данные отсутствуют

Государственный регистратор		ФГИС ЕГРН
полное наименование должности	подпись	инициалы, фамилия

М.П.

Выписка из Единого государственного реестра недвижимости об объекте недвижимости
Описание местоположения земельного участка

Земельный участок			
(вид объекта недвижимости)			
Лист №	Раздела 3.2	Всего листов раздела 3.2 : ____	Всего разделов: ____
Всего листов выписки: ____			
15.11.2021 № 99/2021/430652933			
Кадастровый номер:		02:17:000000:206(единое землепользование)	

Сведения о характерных точках границы земельного участка				
Система координат				
Зона №				
Номер точки	Координаты		Описание закрепления на местности	Средняя квадратическая погрешность определения координат характерных точек границ земельного участка, м
	X	Y		
1	2	3	4	5
181	805305.31	1330249.17	данные отсутствуют	данные отсутствуют
182	805389.83	1330380.66	данные отсутствуют	данные отсутствуют
183	805461.83	1330424.48	данные отсутствуют	данные отсутствуют
184	805515.04	1330487.07	данные отсутствуют	данные отсутствуют
185	805515.09	1330487.26	данные отсутствуют	данные отсутствуют
186	805530.7	1330552.82	данные отсутствуют	данные отсутствуют
187	805530.83	1330553.04	данные отсутствуют	данные отсутствуют
188	805558.52	1330602.19	данные отсутствуют	данные отсутствуют
189	805630.89	1330618.56	данные отсутствуют	данные отсутствуют
190	805677.9	1330589.17	данные отсутствуют	данные отсутствуют
191	805680.96	1330587.26	данные отсутствуют	данные отсутствуют
192	805681.19	1330587.12	данные отсутствуют	данные отсутствуют
193	805708.2	1330571.28	данные отсутствуют	данные отсутствуют
194	805737.43	1330554.13	данные отсутствуют	данные отсутствуют
195	805736.35	1330541.2	данные отсутствуют	данные отсутствуют

Государственный регистратор		ФГИС ЕГРН
полное наименование должности	подпись	инициалы, фамилия

М.П.

Раздел 3.2

Выписка из Единого государственного реестра недвижимости об объекте недвижимости
Описание местоположения земельного участка

Земельный участок			
(вид объекта недвижимости)			
Лист №	Раздела 3.2	Всего листов раздела 3.2 : ____	Всего разделов: ____
Всего листов выписки: ____			
15.11.2021 № 99/2021/430652933			
Кадастровый номер:		02:17:000000:206(единое землепользование)	

Сведения о характерных точках границы земельного участка				
Система координат				
Зона №				
Номер точки	Координаты		Описание закрепления на местности	Средняя квадратическая погрешность определения координат характерных точек границ земельного участка, м
	X	Y		
1	2	3	4	5
196	805758.86	1330536.26	данные отсутствуют	данные отсутствуют
197	805791.67	1330529.02	данные отсутствуют	данные отсутствуют
198	805881.29	1330522.38	данные отсутствуют	данные отсутствуют
199	805924.44	1330541.2	данные отсутствуют	данные отсутствуют
200	805954.92	1330543.5	данные отсутствуют	данные отсутствуют
201	805983.07	1330545.62	данные отсутствуют	данные отсутствуют
202	806031.75	1330527.92	данные отсутствуют	данные отсутствуют
203	806089.5	1330500.42	данные отсутствуют	данные отсутствуют
204	806222.19	1330516.99	данные отсутствуют	данные отсутствуют
205	806277.47	1330555.7	данные отсутствуют	данные отсутствуют
206	806299.59	1330610.98	данные отсутствуют	данные отсутствуют
207	806281.79	1330675.07	данные отсутствуют	данные отсутствуют
208	806290.64	1330857.62	данные отсутствуют	данные отсутствуют
209	806310.64	1330970.34	данные отсутствуют	данные отсутствуют
210	806305.11	1331036.67	данные отсутствуют	данные отсутствуют

Государственный регистратор		ФГИС ЕГРН
полное наименование должности	подпись	инициалы, фамилия

М.П.

Земельный участок			
(вид объекта недвижимости)			
Лист №	Раздела 3.2	Всего листов раздела 3.2 : ____	Всего разделов: ____
Всего листов выписки: ____			
15.11.2021 № 99/2021/430652933			
Кадастровый номер:		02:17:000000:206(единое землепользование)	

Сведения о характерных точках границы земельного участка				
Система координат				
Зона №				
Номер точки	Координаты		Описание закрепления на местности	Средняя квадратическая погрешность определения координат характерных точек границ земельного участка, м
	X	Y		
1	2	3	4	5
211	806200.07	1331158.3	данные отсутствуют	данные отсутствуют
212	806012.1	1331191.47	данные отсутствуют	данные отсутствуют
213	805851.78	1331191.47	данные отсутствуют	данные отсутствуют
214	805802.56	1331157.33	данные отсутствуют	данные отсутствуют
215	805913.94	1331289.62	данные отсутствуют	данные отсутствуют
216	805978.12	1331342.04	данные отсутствуют	данные отсутствуют
217	805978.13	1331342.05	данные отсутствуют	данные отсутствуют
218	806019.09	1331387.11	данные отсутствуют	данные отсутствуют
219	806032.98	1331403.96	данные отсутствуют	данные отсутствуют
220	806032.99	1331403.98	данные отсутствуют	данные отсутствуют
221	806040.79	1331419.35	данные отсутствуют	данные отсутствуют
222	806074.68	1331506.1	данные отсутствуют	данные отсутствуют
223	806108.58	1331599.59	данные отсутствуют	данные отсутствуют
224	806162.89	1331733.91	данные отсутствуют	данные отсутствуют
225	806191.73	1331806.74	данные отсутствуют	данные отсутствуют

Государственный регистратор		ФГИС ЕГРН
полное наименование должности	подпись	инициалы, фамилия

М.П.

Раздел 3.2

Выписка из Единого государственного реестра недвижимости об объекте недвижимости
Описание местоположения земельного участка

Земельный участок			
(вид объекта недвижимости)			
Лист №	Раздела 3.2	Всего листов раздела 3.2 : ____	Всего разделов: ____
Всего листов выписки: ____			
15.11.2021 № 99/2021/430652933			
Кадастровый номер:		02:17:000000:206(единое землепользование)	

Сведения о характерных точках границы земельного участка				
Система координат				
Зона №				
Номер точки	Координаты		Описание закрепления на местности	Средняя квадратическая погрешность определения координат характерных точек границ земельного участка, м
	X	Y		
1	2	3	4	5
226	806199.96	1331833.7	данные отсутствуют	данные отсутствуют
227	806219.12	1331943.6	данные отсутствуют	данные отсутствуют
228	806219.12	1331943.62	данные отсутствуют	данные отсутствуют
229	806219.11	1331943.67	данные отсутствуют	данные отсутствуют
230	806214.27	1331951.25	данные отсутствуют	данные отсутствуют
231	806214.24	1331951.27	данные отсутствуют	данные отсутствуют
232	806207.92	1331955.7	данные отсутствуют	данные отсутствуют
233	806207.91	1331955.71	данные отсутствуют	данные отсутствуют
234	806201.82	1331958.86	данные отсутствуют	данные отсутствуют
235	806200.04	1331960.21	данные отсутствуют	данные отсутствуют
236	806205.65	1331980.07	данные отсутствуют	данные отсутствуют
237	806222.43	1332172.79	данные отсутствуют	данные отсутствуют
238	806223.17	1332176.02	данные отсутствуют	данные отсутствуют
239	806233.47	1332231.68	данные отсутствуют	данные отсутствуют
240	806240.81	1332281.3	данные отсутствуют	данные отсутствуют

Государственный регистратор		ФГИС ЕГРН
полное наименование должности	подпись	инициалы, фамилия

М.П.

Выписка из Единого государственного реестра недвижимости об объекте недвижимости
Описание местоположения земельного участка

Земельный участок			
(вид объекта недвижимости)			
Лист №	Раздела 3.2	Всего листов раздела 3.2 : ____	Всего разделов: ____
Всего листов выписки: ____			
15.11.2021 № 99/2021/430652933			
Кадастровый номер:		02:17:000000:206(единое землепользование)	

Сведения о характерных точках границы земельного участка				
Система координат				
Зона №				
Номер точки	Координаты		Описание закрепления на местности	Средняя квадратическая погрешность определения координат характерных точек границ земельного участка, м
	X	Y		
1	2	3	4	5
241	806255.96	1332377.94	данные отсутствуют	данные отсутствуют
242	806262.91	1332442.37	данные отсутствуют	данные отсутствуют
243	806271.12	1332517.94	данные отсутствуют	данные отсутствуют
244	806281	1332582.13	данные отсутствуют	данные отсутствуют
245	806288.39	1332625.52	данные отсутствуют	данные отсутствуют
246	806302.28	1332698.36	данные отсутствуют	данные отсутствуют
247	806318.49	1332772.48	данные отсутствуют	данные отсутствуют
248	806336.6	1332871.64	данные отсутствуют	данные отсутствуют
249	806352.81	1332948.7	данные отсутствуют	данные отсутствуют
250	806369.02	1333018.59	данные отсутствуют	данные отсутствуют
251	806374.56	1333043.29	данные отсутствуют	данные отсутствуют
252	806393.65	1333108.07	данные отсутствуют	данные отсутствуют
253	806412.6	1333172.27	данные отсутствуют	данные отсутствуют
254	806434.41	1333248.62	данные отсутствуют	данные отсутствуют
255	806485.78	1333322.15	данные отсутствуют	данные отсутствуют

Государственный регистратор		ФГИС ЕГРН
полное наименование должности	подпись	инициалы, фамилия

М.П.

Раздел 3.2

Выписка из Единого государственного реестра недвижимости об объекте недвижимости
Описание местоположения земельного участка

Земельный участок			
(вид объекта недвижимости)			
Лист №	Раздела 3.2	Всего листов раздела 3.2 : ____	Всего разделов: ____
Всего листов выписки: ____			
15.11.2021 № 99/2021/430652933			
Кадастровый номер:		02:17:000000:206(единое землепользование)	

Сведения о характерных точках границы земельного участка				
Система координат				
Зона №				
Номер точки	Координаты		Описание закрепления на местности	Средняя квадратическая погрешность определения координат характерных точек границ земельного участка, м
	X	Y		
1	2	3	4	5
256	806485.78	1333227.78	данные отсутствуют	данные отсутствуют
257	806499.36	1333154.37	данные отсутствуют	данные отсутствуют
258	806558.99	1332967.32	данные отсутствуют	данные отсутствуют
259	806613.18	1332764.09	данные отсутствуют	данные отсутствуют
260	806697.28	1332601.27	данные отсутствуют	данные отсутствуют
261	806762.22	1332490.31	данные отсутствуют	данные отсутствуют
262	806767.63	1332428.27	данные отсутствуют	данные отсутствуют
263	806764.91	1332303.64	данные отсутствуют	данные отсутствуют
264	806764.91	1332176.26	данные отсутствуют	данные отсутствуют
265	806789.32	1332056.81	данные отсутствуют	данные отсутствуют
266	806855.01	1331923.17	данные отсутствуют	данные отсутствуют
267	806768.12	1331813.62	данные отсутствуют	данные отсутствуют
268	806827.63	1331750.26	данные отсутствуют	данные отсутствуют
269	806865.76	1331782.59	данные отсутствуют	данные отсутствуют
270	806898.16	1331819.86	данные отсутствуют	данные отсутствуют

Государственный регистратор		ФГИС ЕГРН
полное наименование должности	подпись	инициалы, фамилия

М.П.

Земельный участок			
(вид объекта недвижимости)			
Лист №	Раздела 3.2	Всего листов раздела 3.2 : ____	Всего разделов: ____
Всего листов выписки: ____			
15.11.2021 № 99/2021/430652933			
Кадастровый номер:		02:17:000000:206(единое землепользование)	

Сведения о характерных точках границы земельного участка				
Система координат				
Зона №				
Номер точки	Координаты		Описание закрепления на местности	Средняя квадратическая погрешность определения координат характерных точек границ земельного участка, м
	X	Y		
1	2	3	4	5
271	806924.84	1331750.48	данные отсутствуют	данные отсутствуют
272	806954.63	1331631.33	данные отсутствуют	данные отсутствуют
273	806979.02	1331501.28	данные отсутствуют	данные отсутствуют
274	806995.67	1331457.62	данные отсутствуют	данные отсутствуют
275	806988.75	1331384.43	данные отсутствуют	данные отсутствуют
276	807020.1	1331365.82	данные отсутствуют	данные отсутствуют
277	807021.43	1331362.96	данные отсутствуют	данные отсутствуют
278	807028.13	1331336.18	данные отсутствуют	данные отсутствуют
279	807017.25	1331296.82	данные отсутствуют	данные отсутствуют
280	806943.03	1331102.14	данные отсутствуют	данные отсутствуют
281	806773.24	1331151.2	данные отсутствуют	данные отсутствуют
282	806725.26	1331165.06	данные отсутствуют	данные отсутствуют
283	806731.25	1331173.34	данные отсутствуют	данные отсутствуют
284	806889.8	1331392.51	данные отсутствуют	данные отсутствуют
285	806870.44	1331484.46	данные отсутствуют	данные отсутствуют

Государственный регистратор		ФГИС ЕГРН
полное наименование должности	подпись	инициалы, фамилия

М.П.

Раздел 3.2

Выписка из Единого государственного реестра недвижимости об объекте недвижимости
Описание местоположения земельного участка

Земельный участок			
(вид объекта недвижимости)			
Лист №	Раздела 3.2	Всего листов раздела 3.2 : ____	Всего разделов: ____
Всего листов выписки: ____			
15.11.2021 № 99/2021/430652933			
Кадастровый номер:		02:17:000000:206(единое землепользование)	

Сведения о характерных точках границы земельного участка				
Система координат				
Зона №				
Номер точки	Координаты		Описание закрепления на местности	Средняя квадратическая погрешность определения координат характерных точек границ земельного участка, м
	X	Y		
1	2	3	4	5
286	806768.82	1331586.08	данные отсутствуют	данные отсутствуют
287	806619.14	1331672.99	данные отсутствуют	данные отсутствуют
288	806618.8	1331673.18	данные отсутствуют	данные отсутствуют
289	806522.01	1331692.54	данные отсутствуют	данные отсутствуют
290	806522.01	1331358.62	данные отсутствуют	данные отсутствуют
291	806623.64	1331344.11	данные отсутствуют	данные отсутствуют
292	806599.44	1331179.58	данные отсутствуют	данные отсутствуют
293	806604.28	1330913.41	данные отсутствуют	данные отсутствуют
294	806632.16	1330912.94	данные отсутствуют	данные отсутствуют
295	806679.35	1330912.14	данные отсутствуют	данные отсутствуют
296	806716.77	1330911.5	данные отсутствуют	данные отсутствуют
297	806718.85	1330911.47	данные отсутствуют	данные отсутствуют
298	806728.12	1330911.31	данные отсутствуют	данные отсутствуют
299	806776.56	1330910.5	данные отсутствуют	данные отсутствуют
300	806821.43	1330909.73	данные отсутствуют	данные отсутствуют

Государственный регистратор		ФГИС ЕГРН
полное наименование должности	подпись	инициалы, фамилия

М.П.

Выписка из Единого государственного реестра недвижимости об объекте недвижимости
Описание местоположения земельного участка

Земельный участок			
(вид объекта недвижимости)			
Лист №	Раздела 3.2	Всего листов раздела 3.2 : ____	Всего разделов: ____
Всего листов выписки: ____			
15.11.2021 № 99/2021/430652933			
Кадастровый номер:		02:17:000000:206(единое землепользование)	

Сведения о характерных точках границы земельного участка				
Система координат				
Зона №				
Номер точки	Координаты		Описание закрепления на местности	Средняя квадратическая погрешность определения координат характерных точек границ земельного участка, м
	X	Y		
1	2	3	4	5
301	806889.8	1330908.58	данные отсутствуют	данные отсутствуют
302	806890.15	1330743.79	данные отсутствуют	данные отсутствуют
303	807126.93	1330792.43	данные отсутствуют	данные отсутствуют
304	807131.77	1330956.98	данные отсутствуют	данные отсутствуют
305	807185.95	1331095.46	данные отсутствуют	данные отсутствуют
306	807197.67	1331090.43	данные отсутствуют	данные отсутствуют
307	807197.91	1331090.35	данные отсутствуют	данные отсутствуют
308	807244.55	1331075.38	данные отсутствуют	данные отсутствуют
309	807247.56	1331074.18	данные отсутствуют	данные отсутствуют
310	807278.04	1331061.97	данные отсутствуют	данные отсутствуют
311	807289.23	1331058.35	данные отсутствуют	данные отсутствуют
312	807302.17	1331054.18	данные отсутствуют	данные отсутствуют
313	807352.79	1331037.82	данные отсутствуют	данные отсутствуют
314	807384.19	1331027.68	данные отсутствуют	данные отсутствуют
315	807386.88	1331026.82	данные отсутствуют	данные отсутствуют

Государственный регистратор		ФГИС ЕГРН
полное наименование должности	подпись	инициалы, фамилия

М.П.

Раздел 3.2

Выписка из Единого государственного реестра недвижимости об объекте недвижимости
Описание местоположения земельного участка

Земельный участок			
(вид объекта недвижимости)			
Лист №	Раздела 3.2	Всего листов раздела 3.2 : ____	Всего разделов: ____
Всего листов выписки: ____			
15.11.2021 № 99/2021/430652933			
Кадастровый номер:		02:17:000000:206(единое землепользование)	

Сведения о характерных точках границы земельного участка				
Система координат				
Зона №				
Номер точки	Координаты		Описание закрепления на местности	Средняя квадратическая погрешность определения координат характерных точек границ земельного участка, м
	X	Y		
1	2	3	4	5
316	807388.37	1331026.45	данные отсутствуют	данные отсутствуют
317	807426.55	1331017.31	данные отсутствуют	данные отсутствуют
318	807463.91	1331008.38	данные отсутствуют	данные отсутствуют
319	807475.63	1331061.97	данные отсутствуют	данные отсутствуют
320	807476.35	1331064.8	данные отсутствуют	данные отсутствуют
321	807484.85	1331099.28	данные отсутствуют	данные отсутствуют
322	807487.58	1331098.45	данные отсутствуют	данные отсутствуют
323	807639.22	1330967.75	данные отсутствуют	данные отсутствуют
324	807639.92	1330967.51	данные отсутствуют	данные отсутствуют
325	807640.58	1330967.81	данные отсутствуют	данные отсутствуют
326	807683.84	1331080.51	данные отсутствуют	данные отсутствуют
327	807685.54	1331078.69	данные отсутствуют	данные отсутствуют
328	807685.59	1331078.67	данные отсутствуют	данные отсутствуют
329	807693	1331075.81	данные отсутствуют	данные отсутствуют
330	807693.96	1331075.12	данные отсутствуют	данные отсутствуют

Государственный регистратор		ФГИС ЕГРН
полное наименование должности	подпись	инициалы, фамилия

М.П.

Земельный участок			
(вид объекта недвижимости)			
Лист №	Раздела 3.2	Всего листов раздела 3.2 : ____	Всего разделов: ____
Всего листов выписки: ____			
15.11.2021 № 99/2021/430652933			
Кадастровый номер:		02:17:000000:206(единое землепользование)	

Сведения о характерных точках границы земельного участка				
Система координат				
Зона №				
Номер точки	Координаты		Описание закрепления на местности	Средняя квадратическая погрешность определения координат характерных точек границ земельного участка, м
	X	Y		
1	2	3	4	5
331	807694.08	1331075.09	данные отсутствуют	данные отсутствуют
332	807678.58	1331045.65	данные отсутствуют	данные отсутствуют
333	807666.97	1331008.51	данные отсутствуют	данные отсутствуют
334	807673.94	1330938.9	данные отсутствуют	данные отсутствуют
335	807664.65	1330827.49	данные отсутствуют	данные отсутствуют
336	807662.33	1330725.38	данные отсутствуют	данные отсутствуют
337	807664.65	1330699.86	данные отсутствуют	данные отсутствуют
338	807697.15	1330757.87	данные отсутствуют	данные отсутствуют
339	807715.71	1330820.53	данные отсутствуют	данные отсутствуют
340	807727.72	1330888.56	данные отсутствуют	данные отсутствуют
341	807729.43	1330898.22	данные отсутствуют	данные отсутствуют
342	807729.64	1330899.44	данные отсутствуют	данные отсутствуют
343	807732.32	1330917.07	данные отсутствуют	данные отсутствуют
344	807733.63	1330925.7	данные отсутствуют	данные отсутствуют
345	807735.11	1330935.47	данные отсутствуют	данные отсутствуют

Государственный регистратор		ФГИС ЕГРН
полное наименование должности	подпись	инициалы, фамилия

М.П.

Раздел 3.2

Выписка из Единого государственного реестра недвижимости об объекте недвижимости
Описание местоположения земельного участка

Земельный участок			
(вид объекта недвижимости)			
Лист №	Раздела 3.2	Всего листов раздела 3.2 : ____	Всего разделов: ____
Всего листов выписки: ____			
15.11.2021 № 99/2021/430652933			
Кадастровый номер:		02:17:000000:206(единое землепользование)	

Сведения о характерных точках границы земельного участка				
Система координат				
Зона №				
Номер точки	Координаты		Описание закрепления на местности	Средняя квадратическая погрешность определения координат характерных точек границ земельного участка, м
	X	Y		
1	2	3	4	5
346	807736.77	1330946.4	данные отсутствуют	данные отсутствуют
347	807740.27	1330969.44	данные отсутствуют	данные отсутствуют
348	807740.92	1330973.7	данные отсутствуют	данные отсутствуют
349	807743.56	1330991.1	данные отсутствуют	данные отсутствуют
350	807741.82	1331018.96	данные отсутствуют	данные отсутствуют
351	807744.11	1331044.13	данные отсутствуют	данные отсутствуют
352	807744.14	1331044.5	данные отсутствуют	данные отсутствуют
353	807745.13	1331061.02	данные отсутствуют	данные отсутствуют
354	807748.86	1331060.15	данные отсутствуют	данные отсутствуют
355	807756.8	1331050.56	данные отсутствуют	данные отсутствуют
356	807777.36	1331025.7	данные отсутствуют	данные отсутствуют
357	807807.54	1330989.23	данные отсутствуют	данные отсутствуют
358	807846.67	1330941.92	данные отсутствуют	данные отсутствуют
359	807870.98	1330855.62	данные отсутствуют	данные отсутствуют
360	807872.2	1330802.11	данные отсутствуют	данные отсутствуют

Государственный регистратор		ФГИС ЕГРН
полное наименование должности	подпись	инициалы, фамилия

М.П.

Выписка из Единого государственного реестра недвижимости об объекте недвижимости
Описание местоположения земельного участка

Земельный участок			
(вид объекта недвижимости)			
Лист №	Раздела 3.2	Всего листов раздела 3.2 : ____	Всего разделов: ____
Всего листов выписки: ____			
15.11.2021 № 99/2021/430652933			
Кадастровый номер:		02:17:000000:206(единое землепользование)	

Сведения о характерных точках границы земельного участка				
Система координат				
Зона №				
Номер точки	Координаты		Описание закрепления на местности	Средняя квадратическая погрешность определения координат характерных точек границ земельного участка, м
	X	Y		
1	2	3	4	5
361	807879.49	1330776.59	данные отсутствуют	данные отсутствуют
362	807885.57	1330776.59	данные отсутствуют	данные отсутствуют
363	807897.74	1330799.7	данные отсутствуют	данные отсутствуют
364	807890.43	1330839.81	данные отсутствуют	данные отсутствуют
365	807884	1330869.23	данные отсутствуют	данные отсутствуют
366	807873.49	1330917.38	данные отсутствуют	данные отсутствуют
367	807867.33	1330945.57	данные отсутствуют	данные отсутствуют
368	807839.37	1331008.78	данные отсутствуют	данные отсутствуют
369	807814.1	1331055.29	данные отсутствуют	данные отсутствуют
370	807825.82	1331054.85	данные отсутствуют	данные отсутствуют
371	807838	1331053.17	данные отсутствуют	данные отсутствуют
372	807851.86	1331041.84	данные отсутствуют	данные отсутствуют
373	807866.17	1331016.6	данные отсутствуют	данные отсутствуют
374	807866.18	1331016.58	данные отсутствуют	данные отсутствуют
375	807879.23	1330999.94	данные отсутствуют	данные отсутствуют

Государственный регистратор		ФГИС ЕГРН
полное наименование должности	подпись	инициалы, фамилия

М.П.

Раздел 3.2

Выписка из Единого государственного реестра недвижимости об объекте недвижимости
Описание местоположения земельного участка

Земельный участок			
(вид объекта недвижимости)			
Лист №	Раздела 3.2	Всего листов раздела 3.2 : ____	Всего разделов: ____
Всего листов выписки: ____			
15.11.2021 № 99/2021/430652933			
Кадастровый номер:		02:17:000000:206(единое землепользование)	

Сведения о характерных точках границы земельного участка				
Система координат				
Зона №				
Номер точки	Координаты		Описание закрепления на местности	Средняя квадратическая погрешность определения координат характерных точек границ земельного участка, м
	X	Y		
1	2	3	4	5
376	807879.24	1330999.93	данные отсутствуют	данные отсутствуют
377	807897.98	1330983.72	данные отсутствуют	данные отсутствуют
378	807898	1330983.71	данные отсутствуют	данные отсутствуют
379	807898.02	1330983.7	данные отсутствуют	данные отсутствуют
380	807916.85	1330978.88	данные отсутствуют	данные отсутствуют
381	807942.19	1330966.46	данные отсутствуют	данные отсутствуют
382	807963.24	1330937.01	данные отсутствуют	данные отсутствуют
383	807989.34	1330900.38	данные отсутствуют	данные отсутствуют
384	807989.35	1330900.36	данные отсутствуют	данные отсутствуют
385	808015.04	1330878.46	данные отсутствуют	данные отсутствуют
386	808027.24	1330866.27	данные отсутствуют	данные отсутствуют
387	808033.13	1330854.52	данные отсутствуют	данные отсутствуют
388	808031.14	1330841.36	данные отсутствуют	данные отсутствуют
389	808031.14	1330841.34	данные отсутствуют	данные отсутствуют
390	808032.82	1330828.44	данные отсутствуют	данные отсутствуют

Государственный регистратор		ФГИС ЕГРН
полное наименование должности	подпись	инициалы, фамилия

М.П.

Земельный участок			
(вид объекта недвижимости)			
Лист №	Раздела 3.2	Всего листов раздела 3.2 : ____	Всего разделов: ____
Всего листов выписки: ____			
15.11.2021 № 99/2021/430652933			
Кадастровый номер:		02:17:000000:206(единое землепользование)	

Сведения о характерных точках границы земельного участка				
Система координат				
Зона №				
Номер точки	Координаты		Описание закрепления на местности	Средняя квадратическая погрешность определения координат характерных точек границ земельного участка, м
	X	Y		
1	2	3	4	5
391	808032.83	1330828.41	данные отсутствуют	данные отсутствуют
392	808046.72	1330797.15	данные отсутствуют	данные отсутствуют
393	808057.92	1330777.92	данные отсутствуют	данные отсутствуют
394	808021.55	1330750.23	данные отсутствуют	данные отсутствуют
395	807987.21	1330726.68	данные отсутствуют	данные отсутствуют
396	807918.76	1330674.87	данные отсутствуют	данные отсутствуют
397	807910.72	1330667.22	данные отсутствуют	данные отсутствуют
398	807898.7	1330665.07	данные отсутствуют	данные отсутствуют
399	807898.67	1330665.06	данные отсутствуют	данные отсутствуют
400	807898.66	1330665.05	данные отсутствуют	данные отсутствуют
401	807834.77	1330605.3	данные отсутствуют	данные отсутствуют
402	807834.76	1330605.28	данные отсутствуют	данные отсутствуют
403	807814.35	1330575.6	данные отсутствуют	данные отсутствуют
404	807805.92	1330567.58	данные отсутствуют	данные отсутствуют
405	807785.26	1330533.46	данные отсутствуют	данные отсутствуют

Государственный регистратор		ФГИС ЕГРН
полное наименование должности	подпись	инициалы, фамилия

М.П.

Раздел 3.2

Выписка из Единого государственного реестра недвижимости об объекте недвижимости
Описание местоположения земельного участка

Земельный участок			
(вид объекта недвижимости)			
Лист №	Раздела 3.2	Всего листов раздела 3.2 : ____	Всего разделов: ____
Всего листов выписки: ____			
15.11.2021 № 99/2021/430652933			
Кадастровый номер:		02:17:000000:206(единое землепользование)	

Сведения о характерных точках границы земельного участка				
Система координат				
Зона №				
Номер точки	Координаты		Описание закрепления на местности	Средняя квадратическая погрешность определения координат характерных точек границ земельного участка, м
	X	Y		
1	2	3	4	5
406	807725.56	1330449.21	данные отсутствуют	данные отсутствуют
407	807725.55	1330449.2	данные отсутствуют	данные отсутствуют
408	807650.35	1330301.88	данные отсутствуют	данные отсутствуют
409	807619.44	1330218.43	данные отсутствуют	данные отсутствуют
410	807619.43	1330218.42	данные отсутствуют	данные отсутствуют
411	807603.45	1330153.09	данные отсутствуют	данные отсутствуют
412	807594.96	1330121.46	данные отсутствуют	данные отсутствуют
413	807560.72	1330040.74	данные отсутствуют	данные отсутствуют
414	807504.83	1329974.47	данные отсутствуют	данные отсутствуют
415	807504.82	1329974.45	данные отсутствуют	данные отсутствуют
416	807504.81	1329974.41	данные отсутствуют	данные отсутствуют
417	807504.81	1329974.39	данные отсутствуют	данные отсутствуют
418	806245.03	1331139.03	данные отсутствуют	данные отсутствуют
419	806426.51	1331068.62	данные отсутствуют	данные отсутствуют
420	806456.74	1331373.02	данные отсутствуют	данные отсутствуют

Государственный регистратор		ФГИС ЕГРН
полное наименование должности	подпись	инициалы, фамилия

М.П.

Выписка из Единого государственного реестра недвижимости об объекте недвижимости
Описание местоположения земельного участка

Земельный участок			
(вид объекта недвижимости)			
Лист №	Раздела 3.2	Всего листов раздела 3.2 : ____	Всего разделов: ____
Всего листов выписки: ____			
15.11.2021 № 99/2021/430652933			
Кадастровый номер:		02:17:000000:206(единое землепользование)	

Сведения о характерных точках границы земельного участка				
Система координат				
Зона №				
Номер точки	Координаты		Описание закрепления на местности	Средняя квадратическая погрешность определения координат характерных точек границ земельного участка, м
	X	Y		
1	2	3	4	5
421	806443.01	1331370.01	данные отсутствуют	данные отсутствуют
422	806425.38	1331424.92	данные отсутствуют	данные отсутствуют
423	806381.49	1331439	данные отсутствуют	данные отсутствуют
424	806338.02	1331379.01	данные отсутствуют	данные отсутствуют
425	806288.13	1331334.76	данные отсутствуют	данные отсутствуют
426	806222.51	1331259.02	данные отсутствуют	данные отсутствуют
427	806171.51	1331190.03	данные отсутствуют	данные отсутствуют
428	807227.24	1329844.14	данные отсутствуют	данные отсутствуют
429	807394.14	1330102.83	данные отсутствуют	данные отсутствуют
430	806751.57	1330570.16	данные отсутствуют	данные отсутствуют
431	806584.67	1330303.12	данные отсутствуют	данные отсутствуют
432	805661.88	1330189.36	данные отсутствуют	данные отсутствуют
433	805550.57	1330223.88	данные отсутствуют	данные отсутствуют
434	805516.75	1330136.75	данные отсутствуют	данные отсутствуют
435	805613.04	1330088.14	данные отсутствуют	данные отсутствуют

Государственный регистратор		ФГИС ЕГРН
полное наименование должности	подпись	инициалы, фамилия

М.П.

Раздел 3.2

Выписка из Единого государственного реестра недвижимости об объекте недвижимости
Описание местоположения земельного участка

Земельный участок			
(вид объекта недвижимости)			
Лист №	Раздела 3.2	Всего листов раздела 3.2 : ____	Всего разделов: ____
Всего листов выписки: ____			
15.11.2021 № 99/2021/430652933			
Кадастровый номер:		02:17:000000:206(единое землепользование)	

Сведения о характерных точках границы земельного участка				
Система координат				
Зона №				
Номер точки	Координаты		Описание закрепления на местности	Средняя квадратическая погрешность определения координат характерных точек границ земельного участка, м
	X	Y		
1	2	3	4	5
436	805647.8	1330085.79	данные отсутствуют	данные отсутствуют
437	808926.46	1334979.46	данные отсутствуют	данные отсутствуют
438	808928.88	1334986.55	данные отсутствуют	данные отсутствуют
439	808947.08	1334992.06	данные отсутствуют	данные отсутствуют
440	808960.63	1334986.98	данные отсутствуют	данные отсутствуют
441	808965.43	1334980.17	данные отсутствуют	данные отсутствуют
442	808997.29	1334980.74	данные отсутствуют	данные отсутствуют
443	809006.47	1335041.24	данные отсутствуют	данные отсутствуют
444	809036.05	1335068.96	данные отсутствуют	данные отсутствуют
445	809071.15	1335109.6	данные отсутствуют	данные отсутствуют
446	809061.93	1335135.4	данные отсутствуют	данные отсутствуют
447	809037.9	1335152.04	данные отсутствуют	данные отсутствуют
448	809021.3	1335170.49	данные отсутствуют	данные отсутствуют
449	809004.69	1335164.97	данные отсутствуют	данные отсутствуют
450	808996.73	1335164.97	данные отсутствуют	данные отсутствуют

Государственный регистратор		ФГИС ЕГРН
полное наименование должности	подпись	инициалы, фамилия

М.П.

Земельный участок			
(вид объекта недвижимости)			
Лист №	Раздела 3.2	Всего листов раздела 3.2 : ____	Всего разделов: ____
Всего листов выписки: ____			
15.11.2021 № 99/2021/430652933			
Кадастровый номер:		02:17:000000:206(единое землепользование)	

Сведения о характерных точках границы земельного участка				
Система координат				
Зона №				
Номер точки	Координаты		Описание закрепления на местности	Средняя квадратическая погрешность определения координат характерных точек границ земельного участка, м
	X	Y		
1	2	3	4	5
451	808996.65	1335164.85	данные отсутствуют	данные отсутствуют
452	808996.64	1335164.84	данные отсутствуют	данные отсутствуют
453	808993.92	1335161.81	данные отсутствуют	данные отсутствуют
454	808993.9	1335161.79	данные отсутствуют	данные отсутствуют
455	808993.85	1335161.78	данные отсутствуют	данные отсутствуют
456	808990.82	1335161.78	данные отсутствуют	данные отсутствуют
457	808990.77	1335161.79	данные отсутствуют	данные отсутствуют
458	808987.14	1335163.9	данные отсутствуют	данные отсутствуют
459	808987.11	1335163.94	данные отсутствуют	данные отсутствуют
460	808986.59	1335164.98	данные отсутствуют	данные отсутствуют
461	808976.91	1335164.98	данные отсутствуют	данные отсутствуют
462	808971.32	1335168.73	данные отсутствуют	данные отсутствуют
463	808969.47	1335194.6	данные отсутствуют	данные отсутствуют
464	808944.31	1335246.71	данные отсутствуют	данные отсутствуют
465	808941.35	1335249.02	данные отсутствуют	данные отсутствуют

Государственный регистратор		ФГИС ЕГРН
полное наименование должности	подпись	инициалы, фамилия

М.П.

Раздел 3.2

Выписка из Единого государственного реестра недвижимости об объекте недвижимости
Описание местоположения земельного участка

Земельный участок			
(вид объекта недвижимости)			
Лист №	Раздела 3.2	Всего листов раздела 3.2 : ____	Всего разделов: ____
Всего листов выписки: ____			
15.11.2021 № 99/2021/430652933			
Кадастровый номер:		02:17:000000:206(единое землепользование)	

Сведения о характерных точках границы земельного участка				
Система координат				
Зона №				
Номер точки	Координаты		Описание закрепления на местности	Средняя квадратическая погрешность определения координат характерных точек границ земельного участка, м
	X	Y		
1	2	3	4	5
466	808941.34	1335249.03	данные отсутствуют	данные отсутствуют
467	808937.76	1335253.05	данные отсутствуют	данные отсутствуют
468	808920.72	1335258.73	данные отсутствуют	данные отсутствуют
469	808919.28	1335258.47	данные отсутствуют	данные отсутствуют
470	808912.94	1335257.41	данные отсутствуют	данные отсутствуют
471	808908.46	1335257.41	данные отсутствуют	данные отсутствуют
472	808908.42	1335257.42	данные отсутствуют	данные отсутствуют
473	808902.62	1335260.06	данные отсутствуют	данные отсутствуют
474	808896.84	1335262.42	данные отсутствуют	данные отсутствуют
475	808887.9	1335262.42	данные отсутствуют	данные отсутствуют
476	808882.39	1335261.89	данные отсутствуют	данные отсутствуют
477	808877.4	1335260.06	данные отсутствуют	данные отсутствуют
478	808873.18	1335257.7	данные отсутствуют	данные отсутствуют
479	808873.16	1335257.69	данные отсутствуют	данные отсутствуют
480	808867.89	1335256.63	данные отсутствуют	данные отсутствуют

Государственный регистратор		ФГИС ЕГРН
полное наименование должности	подпись	инициалы, фамилия

М.П.

Выписка из Единого государственного реестра недвижимости об объекте недвижимости
Описание местоположения земельного участка

Земельный участок			
(вид объекта недвижимости)			
Лист №	Раздела 3.2	Всего листов раздела 3.2 : ____	Всего разделов: ____
Всего листов выписки: ____			
15.11.2021 № 99/2021/430652933			
Кадастровый номер:		02:17:000000:206(единое землепользование)	

Сведения о характерных точках границы земельного участка				
Система координат				
Зона №				
Номер точки	Координаты		Описание закрепления на местности	Средняя квадратическая погрешность определения координат характерных точек границ земельного участка, м
	X	Y		
1	2	3	4	5
481	808867.87	1335256.63	данные отсутствуют	данные отсутствуют
482	808867.84	1335256.63	данные отсутствуют	данные отсутствуют
483	808860.99	1335258.74	данные отсутствуют	данные отсутствуют
484	808860.98	1335258.75	данные отсутствуют	данные отсутствуют
485	808860.96	1335258.76	данные отсутствуют	данные отсутствуют
486	808856.74	1335262.44	данные отсутствуют	данные отсутствуют
487	808850.94	1335267.73	данные отсутствуют	данные отсутствуют
488	808845.41	1335273.26	данные отсутствуют	данные отсутствуют
489	808840.96	1335275.86	данные отсутствуют	данные отсутствуют
490	808835.74	1335276.39	данные отсутствуют	данные отсутствуют
491	808832.62	1335274.32	данные отсутствуют	данные отсутствуют
492	808830.26	1335269.34	данные отсутствуют	данные отсутствуют
493	808830.24	1335269.31	данные отсутствуют	данные отсутствуют
494	808826.82	1335266.14	данные отсутствуют	данные отсутствуют
495	808826.81	1335266.13	данные отсутствуют	данные отсутствуют

Государственный регистратор		ФГИС ЕГРН
полное наименование должности	подпись	инициалы, фамилия

М.П.

Раздел 3.2

Выписка из Единого государственного реестра недвижимости об объекте недвижимости
Описание местоположения земельного участка

Земельный участок			
(вид объекта недвижимости)			
Лист №	Раздела 3.2	Всего листов раздела 3.2 : ____	Всего разделов: ____
Всего листов выписки: ____			
15.11.2021 № 99/2021/430652933			
Кадастровый номер:		02:17:000000:206(единое землепользование)	

Сведения о характерных точках границы земельного участка				
Система координат				
Зона №				
Номер точки	Координаты		Описание закрепления на местности	Средняя квадратическая погрешность определения координат характерных точек границ земельного участка, м
	X	Y		
1	2	3	4	5
496	808826.77	1335266.12	данные отсутствуют	данные отсутствуют
497	808822.01	1335265.59	данные отсутствуют	данные отсутствуют
498	808821.97	1335265.6	данные отсутствуют	данные отсутствуют
499	808816.18	1335268.24	данные отсутствуют	данные отсутствуют
500	808810.66	1335270.07	данные отсутствуют	данные отсутствуют
501	808803.81	1335271.38	данные отсутствуют	данные отсутствуют
502	808797.22	1335273.24	данные отсутствуют	данные отсутствуют
503	808797.2	1335273.25	данные отсутствуют	данные отсутствуют
504	808797.17	1335273.28	данные отсутствуют	данные отсутствуют
505	808795.31	1335275.85	данные отсутствуют	данные отсутствуют
506	808761.45	1335268.05	данные отсутствуют	данные отсутствуют
507	808712.27	1335278.97	данные отсутствуют	данные отсутствуют
508	808673.96	1335251.64	данные отсутствуют	данные отсутствуют
509	808608.31	1335251.64	данные отсутствуют	данные отсутствуют
510	808531.76	1335262.58	данные отсутствуют	данные отсутствуют

Государственный регистратор		ФГИС ЕГРН
полное наименование должности	подпись	инициалы, фамилия

М.П.

Земельный участок			
(вид объекта недвижимости)			
Лист №	Раздела 3.2	Всего листов раздела 3.2 : ____	Всего разделов: ____
Всего листов выписки: ____			
15.11.2021 № 99/2021/430652933			
Кадастровый номер:		02:17:000000:206(единое землепользование)	

Сведения о характерных точках границы земельного участка				
Система координат				
Зона №				
Номер точки	Координаты		Описание закрепления на местности	Средняя квадратическая погрешность определения координат характерных точек границ земельного участка, м
	X	Y		
1	2	3	4	5
511	808487.98	1335240.69	данные отсутствуют	данные отсутствуют
512	808422.33	1335246.17	данные отсутствуют	данные отсутствуют
513	808405.77	1335249.28	данные отсутствуют	данные отсутствуют
514	808400.34	1335248.06	данные отсутствуют	данные отсутствуют
515	808400.32	1335248.06	данные отсутствуют	данные отсутствуют
516	808392.93	1335248.45	данные отсутствуют	данные отсутствуют
517	808392.89	1335248.46	данные отсутствуют	данные отсутствуют
518	808392.87	1335248.47	данные отсутствуют	данные отсутствуют
519	808387.42	1335252.72	данные отсутствуют	данные отсутствуют
520	808361.96	1335257.49	данные отсутствуют	данные отсутствуют
521	808359.28	1335253.79	данные отсутствуют	данные отсутствуют
522	808359.28	1335248.55	данные отсутствуют	данные отсутствуют
523	808360.85	1335243.05	данные отсутствуют	данные отсутствуют
524	808363.75	1335238.32	данные отсутствуют	данные отсутствуют
525	808363.76	1335238.3	данные отсутствуют	данные отсутствуют

Государственный регистратор		ФГИС ЕГРН
полное наименование должности	подпись	инициалы, фамилия

М.П.

Раздел 3.2

Выписка из Единого государственного реестра недвижимости об объекте недвижимости
Описание местоположения земельного участка

Земельный участок			
(вид объекта недвижимости)			
Лист №	Раздела 3.2	Всего листов раздела 3.2 : ____	Всего разделов: ____
Всего листов выписки: ____			
15.11.2021 № 99/2021/430652933			
Кадастровый номер:		02:17:000000:206(единое землепользование)	

Сведения о характерных точках границы земельного участка				
Система координат				
Зона №				
Номер точки	Координаты		Описание закрепления на местности	Средняя квадратическая погрешность определения координат характерных точек границ земельного участка, м
	X	Y		
1	2	3	4	5
526	808365.87	1335231.97	данные отсутствуют	данные отсутствуют
527	808365.87	1335231.94	данные отсутствуют	данные отсутствуют
528	808365.87	1335231.92	данные отсутствуют	данные отсутствуют
529	808364.29	1335225.87	данные отсутствуют	данные отсутствуют
530	808364.28	1335225.85	данные отсутствуют	данные отсутствуют
531	808364.27	1335225.83	данные отсутствуют	данные отсутствуют
532	808361.37	1335222.39	данные отсутствуют	данные отсутствуют
533	808361.34	1335222.37	данные отсутствуют	данные отсутствуют
534	808354.5	1335218.95	данные отсутствуют	данные отсутствуют
535	808347.93	1335211.86	данные отсутствуют	данные отсутствуют
536	808347.91	1335211.85	данные отсутствуют	данные отсутствуют
537	808338.95	1335205.51	данные отсутствуют	данные отсутствуют
538	808338.94	1335205.5	данные отсутствуют	данные отсутствуют
539	808332.08	1335202.35	данные отсутствуют	данные отсутствуют
540	808332.06	1335202.34	данные отсутствуют	данные отсутствуют

Государственный регистратор		ФГИС ЕГРН
полное наименование должности	подпись	инициалы, фамилия

М.П.

Выписка из Единого государственного реестра недвижимости об объекте недвижимости
Описание местоположения земельного участка

Земельный участок			
(вид объекта недвижимости)			
Лист №	Раздела 3.2	Всего листов раздела 3.2 : ____	Всего разделов: ____
Всего листов выписки: ____			
15.11.2021 № 99/2021/430652933			
Кадастровый номер:		02:17:000000:206(единое землепользование)	

Сведения о характерных точках границы земельного участка				
Система координат				
Зона №				
Номер точки	Координаты		Описание закрепления на местности	Средняя квадратическая погрешность определения координат характерных точек границ земельного участка, м
	X	Y		
1	2	3	4	5
541	808319.68	1335199.7	данные отсутствуют	данные отсутствуют
542	808319.65	1335199.7	данные отсутствуют	данные отсутствуют
543	808309.37	1335200.49	данные отсутствуют	данные отсутствуют
544	808309.34	1335200.5	данные отсутствуют	данные отсутствуют
545	808301.43	1335204.72	данные отсутствуют	данные отсутствуют
546	808301.41	1335204.74	данные отсутствуют	данные отсутствуют
547	808295.24	1335210.67	данные отсутствуют	данные отсутствуют
548	808290.4	1335213.63	данные отсутствуют	данные отсутствуют
549	808283.21	1335214.12	данные отсутствуют	данные отсутствуют
550	808277.01	1335211.04	данные отсутствуют	данные отсутствуют
551	808272.01	1335206.84	данные отсутствуют	данные отсутствуют
552	808271.99	1335206.83	данные отсутствуют	данные отсутствуют
553	808266.86	1335203.92	данные отсутствуют	данные отсутствуют
554	808266.84	1335203.91	данные отсутствуют	данные отсутствуют
555	808249.06	1335198.91	данные отсутствуют	данные отсутствуют

Государственный регистратор		ФГИС ЕГРН
полное наименование должности	подпись	инициалы, фамилия

М.П.

Раздел 3.2

Выписка из Единого государственного реестра недвижимости об объекте недвижимости
Описание местоположения земельного участка

Земельный участок			
(вид объекта недвижимости)			
Лист №	Раздела 3.2	Всего листов раздела 3.2 : ____	Всего разделов: ____
Всего листов выписки: ____			
15.11.2021 № 99/2021/430652933			
Кадастровый номер:		02:17:000000:206(единое землепользование)	

Сведения о характерных точках границы земельного участка				
Система координат				
Зона №				
Номер точки	Координаты		Описание закрепления на местности	Средняя квадратическая погрешность определения координат характерных точек границ земельного участка, м
	X	Y		
1	2	3	4	5
556	808244.6	1335196.03	данные отсутствуют	данные отсутствуют
557	808240.38	1335191.83	данные отсутствуют	данные отсутствуют
558	808240.36	1335191.81	данные отсутствуют	данные отсутствуют
559	808230.74	1335186.45	данные отсутствуют	данные отсутствуют
560	808230.72	1335186.44	данные отсутствуют	данные отсутствуют
561	808218.42	1335184.26	данные отсутствуют	данные отсутствуют
562	808218.4	1335184.26	данные отсутствуют	данные отсутствуют
563	808218.38	1335184.26	данные отсутствуют	данные отсутствуют
564	808208.76	1335186.64	данные отсутствуют	данные отсутствуют
565	808208.74	1335186.65	данные отсутствуют	данные отсутствуют
566	808208.73	1335186.66	данные отсутствуют	данные отсутствуют
567	808196.92	1335194.7	данные отсутствуют	данные отсутствуют
568	808183.34	1335203.66	данные отсутствуют	данные отсутствуют
569	808183.32	1335203.68	данные отсутствуют	данные отсутствуют
570	808171.99	1335216.62	данные отсутствуют	данные отсутствуют

Государственный регистратор		ФГИС ЕГРН
полное наименование должности	подпись	инициалы, фамилия

М.П.

Земельный участок			
(вид объекта недвижимости)			
Лист №	Раздела 3.2	Всего листов раздела 3.2 : ____	Всего разделов: ____
Всего листов выписки: ____			
15.11.2021 № 99/2021/430652933			
Кадастровый номер:		02:17:000000:206(единое землепользование)	

Сведения о характерных точках границы земельного участка				
Система координат				
Зона №				
Номер точки	Координаты		Описание закрепления на местности	Средняя квадратическая погрешность определения координат характерных точек границ земельного участка, м
	X	Y		
1	2	3	4	5
571	808166.72	1335223.46	данные отсутствуют	данные отсутствуют
572	808158.03	1335231.88	данные отсутствуют	данные отсутствуют
573	808155.3	1335234.25	данные отсутствуют	данные отсутствуют
574	808132.44	1335235.24	данные отсутствуют	данные отсутствуют
575	808006.67	1335257.11	данные отсутствуют	данные отсутствуют
576	807962.89	1335229.77	данные отсутствуют	данные отсутствуют
577	807897.24	1335229.77	данные отсутствуют	данные отсутствуют
578	807820.68	1335251.64	данные отсутствуют	данные отсутствуют
579	807733.16	1335229.77	данные отсутствуют	данные отсутствуют
580	807630.15	1335224.65	данные отсутствуют	данные отсутствуют
581	807601.34	1335131.68	данные отсутствуют	данные отсутствуют
582	807584.67	1335076.66	данные отсутствуют	данные отсутствуют
583	807568.65	1335024.46	данные отсутствуют	данные отсутствуют
584	807549.98	1334963.15	данные отсутствуют	данные отсутствуют
585	807537.09	1334921.15	данные отсутствуют	данные отсутствуют

Государственный регистратор		ФГИС ЕГРН
полное наименование должности	подпись	инициалы, фамилия

М.П.

Раздел 3.2

Выписка из Единого государственного реестра недвижимости об объекте недвижимости
Описание местоположения земельного участка

Земельный участок			
(вид объекта недвижимости)			
Лист №	Раздела 3.2	Всего листов раздела 3.2 : ____	Всего разделов: ____
Всего листов выписки: ____			
15.11.2021 № 99/2021/430652933			
Кадастровый номер:		02:17:000000:206(единое землепользование)	

Сведения о характерных точках границы земельного участка				
Система координат				
Зона №				
Номер точки	Координаты		Описание закрепления на местности	Средняя квадратическая погрешность определения координат характерных точек границ земельного участка, м
	X	Y		
1	2	3	4	5
586	807532.26	1334905.48	данные отсутствуют	данные отсутствуют
587	807526.02	1334884.61	данные отсутствуют	данные отсутствуют
588	807524.9	1334881.91	данные отсутствуют	данные отсутствуют
589	807744.64	1334897.07	данные отсутствуют	данные отсутствуют
590	807715.43	1334717.65	данные отсутствуют	данные отсутствуют
591	807744.64	1334680.1	данные отсутствуют	данные отсутствуют
592	807703.76	1334500.19	данные отсутствуют	данные отсутствуют
593	807705.41	1334499.97	данные отсутствуют	данные отсутствуют
594	807723.34	1334499.36	данные отсутствуют	данные отсутствуют
595	807724.11	1334504.27	данные отсутствуют	данные отсутствуют
596	807782.63	1334489.5	данные отсутствуют	данные отсутствуют
597	807796.38	1334486.03	данные отсутствуют	данные отсутствуют
598	807812.28	1334478.18	данные отсутствуют	данные отсутствуют
599	807797.06	1334427.74	данные отсутствуют	данные отсутствуют
600	807796.46	1334364.59	данные отсутствуют	данные отсутствуют

Государственный регистратор		ФГИС ЕГРН
полное наименование должности	подпись	инициалы, фамилия

М.П.

Выписка из Единого государственного реестра недвижимости об объекте недвижимости
Описание местоположения земельного участка

Земельный участок			
(вид объекта недвижимости)			
Лист №	Раздела 3.2	Всего листов раздела 3.2 : ____	Всего разделов: ____
Всего листов выписки: ____			
15.11.2021 № 99/2021/430652933			
Кадастровый номер:		02:17:000000:206(единое землепользование)	

Сведения о характерных точках границы земельного участка				
Система координат				
Зона №				
Номер точки	Координаты		Описание закрепления на местности	Средняя квадратическая погрешность определения координат характерных точек границ земельного участка, м
	X	Y		
1	2	3	4	5
601	807793.38	1334319.34	данные отсутствуют	данные отсутствуют
602	807772.68	1334272.24	данные отсутствуют	данные отсутствуют
603	807770.09	1334266.35	данные отсутствуют	данные отсутствуют
604	807769.76	1334265.62	данные отсутствуют	данные отсутствуют
605	807767.02	1334259.66	данные отсутствуют	данные отсутствуют
606	807748.56	1334219.31	данные отсутствуют	данные отсутствуют
607	807740.94	1334202.64	данные отсутствуют	данные отсутствуют
608	807720.73	1334192.19	данные отсутствуют	данные отсутствуют
609	807714.78	1334189.12	данные отсутствуют	данные отсутствуют
610	807711.41	1334159.86	данные отсутствуют	данные отсутствуют
611	807704.53	1334100.3	данные отсутствуют	данные отсутствуют
612	807701	1334069.78	данные отсутствуют	данные отсутствуют
613	807660.91	1334081.63	данные отсутствуют	данные отсутствуют
614	807676.67	1334214.7	данные отсутствуют	данные отсутствуют
615	807676.75	1334214.9	данные отсутствуют	данные отсутствуют

Государственный регистратор		ФГИС ЕГРН
полное наименование должности	подпись	инициалы, фамилия

М.П.

Раздел 3.2

Выписка из Единого государственного реестра недвижимости об объекте недвижимости
Описание местоположения земельного участка

Земельный участок			
(вид объекта недвижимости)			
Лист №	Раздела 3.2	Всего листов раздела 3.2 : ____	Всего разделов: ____
Всего листов выписки: ____			
15.11.2021 № 99/2021/430652933			
Кадастровый номер:		02:17:000000:206(единое землепользование)	

Сведения о характерных точках границы земельного участка				
Система координат				
Зона №				
Номер точки	Координаты		Описание закрепления на местности	Средняя квадратическая погрешность определения координат характерных точек границ земельного участка, м
	X	Y		
1	2	3	4	5
616	807685.18	1334234.46	данные отсутствуют	данные отсутствуют
617	807685.37	1334234.9	данные отсутствуют	данные отсутствуют
618	807705.99	1334271.94	данные отсутствуют	данные отсутствуют
619	807722.53	1334334.91	данные отсутствуют	данные отсутствуют
620	807713.43	1334401.74	данные отсутствуют	данные отсутствуют
621	807693.46	1334402.98	данные отсутствуют	данные отсутствуют
622	807575.92	1334172.45	данные отсутствуют	данные отсутствуют
623	807575.95	1334172.19	данные отсутствуют	данные отсутствуют
624	807587.96	1334064.08	данные отсутствуют	данные отсутствуют
625	807617.01	1334034	данные отсутствуют	данные отсутствуют
626	807738.48	1333907.54	данные отсутствуют	данные отсутствуют
627	807731.93	1333889.58	данные отсутствуют	данные отсутствуют
628	807705.74	1333817.78	данные отсутствуют	данные отсутствуют
629	807688.24	1333769.79	данные отсутствуют	данные отсутствуют
630	807681.3	1333750.75	данные отсутствуют	данные отсутствуют

Государственный регистратор		ФГИС ЕГРН
полное наименование должности	подпись	инициалы, фамилия

М.П.

Земельный участок			
(вид объекта недвижимости)			
Лист №	Раздела 3.2	Всего листов раздела 3.2 : ____	Всего разделов: ____
Всего листов выписки: ____			
15.11.2021 № 99/2021/430652933			
Кадастровый номер:		02:17:000000:206(единое землепользование)	

Сведения о характерных точках границы земельного участка				
Система координат				
Зона №				
Номер точки	Координаты		Описание закрепления на местности	Средняя квадратическая погрешность определения координат характерных точек границ земельного участка, м
	X	Y		
1	2	3	4	5
631	807680.26	1333747.9	данные отсутствуют	данные отсутствуют
632	807671.11	1333722.82	данные отсутствуют	данные отсутствуют
633	807660.62	1333694.06	данные отсутствуют	данные отсутствуют
634	807651.46	1333668.94	данные отсутствуют	данные отсутствуют
635	807624.11	1333593.95	данные отсутствуют	данные отсутствуют
636	807613.85	1333565.82	данные отсутствуют	данные отсутствуют
637	807597.84	1333521.92	данные отсутствуют	данные отсутствуют
638	807551.83	1333395.78	данные отсутствуют	данные отсутствуют
639	807515.78	1332722.7	данные отсутствуют	данные отсутствуют
640	807515.71	1332721.46	данные отсутствуют	данные отсутствуют
641	807514.51	1332631.37	данные отсутствуют	данные отсутствуют
642	807545.91	1332615.69	данные отсутствуют	данные отсутствуют
643	807882.71	1332418.82	данные отсутствуют	данные отсутствуют
644	807879.73	1332413.06	данные отсутствуют	данные отсутствуют
645	807538.54	1332608.31	данные отсутствуют	данные отсутствуют

Государственный регистратор		ФГИС ЕГРН
полное наименование должности	подпись	инициалы, фамилия

М.П.

Раздел 3.2

Выписка из Единого государственного реестра недвижимости об объекте недвижимости
Описание местоположения земельного участка

Земельный участок			
(вид объекта недвижимости)			
Лист №	Раздела 3.2	Всего листов раздела 3.2 : ____	Всего разделов: ____
Всего листов выписки: ____			
15.11.2021 № 99/2021/430652933			
Кадастровый номер:		02:17:000000:206(единое землепользование)	

Сведения о характерных точках границы земельного участка				
Система координат				
Зона №				
Номер точки	Координаты		Описание закрепления на местности	Средняя квадратическая погрешность определения координат характерных точек границ земельного участка, м
	X	Y		
1	2	3	4	5
646	807514.36	1332620.44	данные отсутствуют	данные отсутствуют
647	807510.58	1332336.74	данные отсутствуют	данные отсутствуют
648	807510.53	1332333.1	данные отсутствуют	данные отсутствуют
649	807510.51	1332331.26	данные отсутствуют	данные отсутствуют
650	807510.5	1332330.72	данные отсутствуют	данные отсутствуют
651	807510.08	1332300.11	данные отсутствуют	данные отсутствуют
652	807509.34	1332221.06	данные отсутствуют	данные отсутствуют
653	807504.96	1331621.31	данные отсутствуют	данные отсутствуют
654	807548.88	1331726.76	данные отсутствуют	данные отсутствуют
655	807669.68	1331768.88	данные отсутствуют	данные отсутствуют
656	807742.17	1331610.24	данные отсутствуют	данные отсутствуют
657	807845.08	1331549.3	данные отсутствуют	данные отсутствуют
658	807890.77	1331562.05	данные отсутствуют	данные отсутствуют
659	807910	1331514.86	данные отсутствуют	данные отсутствуют
660	807997.39	1331483.39	данные отсутствуют	данные отсутствуют

Государственный регистратор		ФГИС ЕГРН
полное наименование должности	подпись	инициалы, фамилия

М.П.

Выписка из Единого государственного реестра недвижимости об объекте недвижимости
Описание местоположения земельного участка

Земельный участок			
(вид объекта недвижимости)			
Лист №	Раздела 3.2	Всего листов раздела 3.2 : ____	Всего разделов: ____
Всего листов выписки: ____			
15.11.2021 № 99/2021/430652933			
Кадастровый номер:		02:17:000000:206(единое землепользование)	

Сведения о характерных точках границы земельного участка				
Система координат				
Зона №				
Номер точки	Координаты		Описание закрепления на местности	Средняя квадратическая погрешность определения координат характерных точек границ земельного участка, м
	X	Y		
1	2	3	4	5
661	807997.53	1331482.43	данные отсутствуют	данные отсутствуют
662	808157.79	1331953.58	данные отсутствуют	данные отсутствуют
663	808162.41	1331967.41	данные отсутствуют	данные отсутствуют
664	808187.85	1332043.54	данные отсутствуют	данные отсутствуют
665	808253.07	1332238.67	данные отсутствуют	данные отсутствуют
666	808467.11	1332879.15	данные отсутствуют	данные отсутствуют
667	808278.4	1332861.18	данные отсутствуют	данные отсутствуют
668	808278.13	1332861.15	данные отсутствуют	данные отсутствуют
669	808050.15	1332849.15	данные отсутствуют	данные отсутствуют
670	807951.16	1332711.17	данные отсутствуют	данные отсутствуют
671	807996.15	1332903.15	данные отсутствуют	данные отсутствуют
672	808281.13	1332918.14	данные отсутствуют	данные отсутствуют
673	808281.36	1332918.26	данные отсутствуют	данные отсутствуют
674	808392.12	1332972.14	данные отсутствуют	данные отсутствуют
675	807988.14	1333096.18	данные отсутствуют	данные отсутствуют

Государственный регистратор		ФГИС ЕГРН
полное наименование должности	подпись	инициалы, фамилия

М.П.

Раздел 3.2

Выписка из Единого государственного реестра недвижимости об объекте недвижимости
Описание местоположения земельного участка

Земельный участок			
(вид объекта недвижимости)			
Лист №	Раздела 3.2	Всего листов раздела 3.2 : ____	Всего разделов: ____
Всего листов выписки: ____			
15.11.2021 № 99/2021/430652933			
Кадастровый номер:		02:17:000000:206(единое землепользование)	

Сведения о характерных точках границы земельного участка				
Система координат				
Зона №				
Номер точки	Координаты		Описание закрепления на местности	Средняя квадратическая погрешность определения координат характерных точек границ земельного участка, м
	X	Y		
1	2	3	4	5
676	808395.6	1333060.75	данные отсутствуют	данные отсутствуют
677	808307.02	1333167.04	данные отсутствуют	данные отсутствуют
678	808200.73	1333158.18	данные отсутствуют	данные отсутствуют
679	808369.03	1333725.09	данные отсутствуют	данные отсутствуют
680	808369.03	1333946.53	данные отсутствуют	данные отсутствуют
681	808555.04	1334229.98	данные отсутствуют	данные отсутствуют
682	808563.9	1334424.86	данные отсутствуют	данные отсутствуют
683	808705.62	1334637.46	данные отсутствуют	данные отсутствуют
684	808572.76	1334752.59	данные отсутствуют	данные отсутствуют
685	808625.9	1334974.05	данные отсутствуют	данные отсутствуют
686	808879.62	1334978.62	данные отсутствуют	данные отсутствуют
687	807878.54	1334002.99	данные отсутствуют	данные отсутствуют
688	807980.99	1333962.48	данные отсутствуют	данные отсутствуют
689	807826.92	1333647.99	данные отсутствуют	данные отсутствуют
690	807699.06	1333694.06	данные отсутствуют	данные отсутствуют

Государственный регистратор		ФГИС ЕГРН
полное наименование должности	подпись	инициалы, фамилия

М.П.

Земельный участок			
(вид объекта недвижимости)			
Лист №	Раздела 3.2	Всего листов раздела 3.2 : ____	Всего разделов: ____
Всего листов выписки: ____			
15.11.2021 № 99/2021/430652933			
Кадастровый номер:		02:17:000000:206(единое землепользование)	

Сведения о характерных точках границы земельного участка				
Система координат				
Зона №				
Номер точки	Координаты		Описание закрепления на местности	Средняя квадратическая погрешность определения координат характерных точек границ земельного участка, м
	X	Y		
1	2	3	4	5
691	807840.82	1335064.4	данные отсутствуют	данные отсутствуют
692	807863.06	1335014.36	данные отсутствуют	данные отсутствуют
693	807879.73	1335004.84	данные отсутствуют	данные отсутствуют
694	807905.94	1335027.07	данные отсутствуют	данные отсутствуют
695	807929.67	1335032.97	данные отсутствуют	данные отсутствуют
696	807958.79	1335016.48	данные отсутствуют	данные отсутствуют
697	807979.8	1334992.12	данные отсутствуют	данные отсутствуют
698	807929.76	1334935.74	данные отсутствуют	данные отсутствуют
699	807899.59	1334895.24	данные отсутствуют	данные отсутствуют
700	807867.03	1334849.17	данные отсутствуют	данные отсутствуют
701	807834.46	1334803.12	данные отсутствуют	данные отсутствуют
702	807806.67	1334680.81	данные отсутствуют	данные отсутствуют
703	807793.56	1334649.7	данные отсутствуют	данные отсутствуют
704	807776.75	1334637.86	данные отсутствуют	данные отсутствуют
705	807743.93	1334663.34	данные отсутствуют	данные отсутствуют

Государственный регистратор		ФГИС ЕГРН
полное наименование должности	подпись	инициалы, фамилия

М.П.

Раздел 3.2

Выписка из Единого государственного реестра недвижимости об объекте недвижимости
Описание местоположения земельного участка

Земельный участок			
(вид объекта недвижимости)			
Лист №	Раздела 3.2	Всего листов раздела 3.2 : ____	Всего разделов: ____
Всего листов выписки: ____			
15.11.2021 № 99/2021/430652933			
Кадастровый номер:		02:17:000000:206(единое землепользование)	

Сведения о характерных точках границы земельного участка				
Система координат				
Зона №				
Номер точки	Координаты		Описание закрепления на местности	Средняя квадратическая погрешность определения координат характерных точек границ земельного участка, м
	X	Y		
1	2	3	4	5
706	807742.64	1334670.82	данные отсутствуют	данные отсутствуют
707	807742.88	1334671.02	данные отсутствуют	данные отсутствуют
708	807744.93	1334680.04	данные отсутствуют	данные отсутствуют
709	807744.9	1334680.25	данные отсутствуют	данные отсутствуют
710	807740.24	1334686.25	данные отсутствуют	данные отсутствуют
711	807739.97	1334686.23	данные отсутствуют	данные отсутствуют
712	807737.3	1334701.68	данные отсутствуют	данные отсутствуют
713	807771.38	1334774.46	данные отсутствуют	данные отсутствуют
714	807770.93	1334838.06	данные отсутствуют	данные отсутствуют
715	807791.57	1334943.85	данные отсутствуют	данные отсутствуют
716	807817.15	1335016.68	данные отсутствуют	данные отсутствуют
717	807779.87	1335239.31	данные отсутствуют	данные отсутствуют
718	807806.63	1335236.64	данные отсутствуют	данные отсутствуют
719	807821.23	1335229.89	данные отсутствуют	данные отсутствуют
720	807820.21	1335214.8	данные отсутствуют	данные отсутствуют

Государственный регистратор		ФГИС ЕГРН
полное наименование должности	подпись	инициалы, фамилия

М.П.

Выписка из Единого государственного реестра недвижимости об объекте недвижимости
Описание местоположения земельного участка

Земельный участок			
(вид объекта недвижимости)			
Лист №	Раздела 3.2	Всего листов раздела 3.2 : ____	Всего разделов: ____
Всего листов выписки: ____			
15.11.2021 № 99/2021/430652933			
Кадастровый номер:		02:17:000000:206(единое землепользование)	

Сведения о характерных точках границы земельного участка				
Система координат				
Зона №				
Номер точки	Координаты		Описание закрепления на местности	Средняя квадратическая погрешность определения координат характерных точек границ земельного участка, м
	X	Y		
1	2	3	4	5
721	807791.56	1335185.51	данные отсутствуют	данные отсутствуют
722	807825.13	1335136.87	данные отсутствуют	данные отсутствуют
723	807820.37	1335118.6	данные отсутствуют	данные отсутствуют
724	807803.29	1335109.46	данные отсутствуют	данные отсутствуют
725	807782.84	1335117.69	данные отсутствуют	данные отсутствуют
726	807756.04	1335145.21	данные отсутствуют	данные отсутствуют
727	807738.17	1335197.22	данные отсутствуют	данные отсутствуют
728	807756.04	1335231.37	данные отсутствуют	данные отсутствуют
729	807694.83	1331214.07	данные отсутствуют	данные отсутствуют
730	807696.14	1331217.62	данные отсутствуют	данные отсутствуют
731	807696.93	1331227.6	данные отсутствуют	данные отсутствуют
732	807691.68	1331232.19	данные отсутствуют	данные отсутствуют
733	807689.06	1331235.86	данные отсутствуют	данные отсутствуют
734	807686.44	1331237.97	данные отсутствуют	данные отсутствуют
735	807686.17	1331241.12	данные отсутствуют	данные отсутствуют

Государственный регистратор		ФГИС ЕГРН
полное наименование должности	подпись	инициалы, фамилия

М.П.

Раздел 3.2

Выписка из Единого государственного реестра недвижимости об объекте недвижимости
Описание местоположения земельного участка

Земельный участок			
(вид объекта недвижимости)			
Лист №	Раздела 3.2	Всего листов раздела 3.2 : ____	Всего разделов: ____
Всего листов выписки: ____			
15.11.2021 № 99/2021/430652933			
Кадастровый номер:		02:17:000000:206(единое землепользование)	

Сведения о характерных точках границы земельного участка				
Система координат				
Зона №				
Номер точки	Координаты		Описание закрепления на местности	Средняя квадратическая погрешность определения координат характерных точек границ земельного участка, м
	X	Y		
1	2	3	4	5
736	807686.17	1331247.68	данные отсутствуют	данные отсутствуют
737	807687.09	1331252.27	данные отсутствуют	данные отсутствуют
738	807688.54	1331256.47	данные отсутствуют	данные отсутствуют
739	807690.5	1331261.06	данные отсутствуют	данные отсутствуют
740	807691.29	1331263.68	данные отсутствуют	данные отсутствуют
741	807691.68	1331268.14	данные отсутствуют	данные отсутствуют
742	807693.26	1331274.58	данные отсутствуют	данные отсутствуют
743	807694.57	1331280.87	данные отсутствуют	данные отсутствуют
744	807695.62	1331283.76	данные отсутствуют	данные отсутствуют
745	807698.64	1331284.55	данные отсутствуют	данные отсутствуют
746	807702.31	1331284.81	данные отсутствуют	данные отсутствуют
747	807705.85	1331283.37	данные отсутствуют	данные отсутствуют
748	807708.48	1331281.27	данные отсутствуют	данные отсутствуют
749	807710.72	1331276.15	данные отсутствуют	данные отсутствуют
750	807716.23	1331262.37	данные отсутствуют	данные отсутствуют

Государственный регистратор		ФГИС ЕГРН
полное наименование должности	подпись	инициалы, фамилия

М.П.

Земельный участок			
(вид объекта недвижимости)			
Лист №	Раздела 3.2	Всего листов раздела 3.2 : ____	Всего разделов: ____
Всего листов выписки: ____			
15.11.2021 № 99/2021/430652933			
Кадастровый номер:		02:17:000000:206(единое землепользование)	

Сведения о характерных точках границы земельного участка				
Система координат				
Зона №				
Номер точки	Координаты		Описание закрепления на местности	Средняя квадратическая погрешность определения координат характерных точек границ земельного участка, м
	X	Y		
1	2	3	4	5
751	807719.31	1331258.57	данные отсутствуют	данные отсутствуют
752	807725.87	1331261.32	данные отсутствуют	данные отсутствуют
753	807727.38	1331265	данные отсутствуют	данные отсутствуют
754	807729.08	1331273.59	данные отсутствуют	данные отсутствуют
755	807730.26	1331296.49	данные отсутствуют	данные отсутствуют
756	807724.13	1331322.47	данные отсутствуют	данные отсутствуют
757	807778.98	1331386.77	данные отсутствуют	данные отсутствуют
758	807825.43	1331443.59	данные отсутствуют	данные отсутствуют
759	807702.54	1331510.37	данные отсутствуют	данные отсутствуют
760	807592.45	1331579.14	данные отсутствуют	данные отсутствуют
761	807504.94	1331618.61	данные отсутствуют	данные отсутствуют
762	807503.67	1331445.04	данные отсутствуют	данные отсутствуют
763	807448.68	1331465.66	данные отсутствуют	данные отсутствуют
764	807407.33	1331481.17	данные отсутствуют	данные отсутствуют
765	807407.33	1331806.14	данные отсутствуют	данные отсутствуют

Государственный регистратор		ФГИС ЕГРН
полное наименование должности	подпись	инициалы, фамилия

М.П.

Раздел 3.2

Выписка из Единого государственного реестра недвижимости об объекте недвижимости
Описание местоположения земельного участка

Земельный участок			
(вид объекта недвижимости)			
Лист №	Раздела 3.2	Всего листов раздела 3.2 : ____	Всего разделов: ____
Всего листов выписки: ____			
15.11.2021 № 99/2021/430652933			
Кадастровый номер:		02:17:000000:206(единое землепользование)	

Сведения о характерных точках границы земельного участка				
Система координат				
Зона №				
Номер точки	Координаты		Описание закрепления на местности	Средняя квадратическая погрешность определения координат характерных точек границ земельного участка, м
	X	Y		
1	2	3	4	5
766	807407.33	1331884.56	данные отсутствуют	данные отсутствуют
767	807407.36	1331885.15	данные отсутствуют	данные отсутствуют
768	807408.49	1331905.07	данные отсутствуют	данные отсутствуют
769	807425.36	1332202.98	данные отсутствуют	данные отсутствуют
770	807425.4	1332203.66	данные отсутствуют	данные отсутствуют
771	807431.42	1332420.42	данные отсутствуют	данные отсутствуют
772	807323.04	1332390.3	данные отсутствуют	данные отсутствуют
773	807322.6	1332390.1	данные отсутствуют	данные отсутствуют
774	807318.62	1332409.7	данные отсутствуют	данные отсутствуют
775	807304.98	1332480.62	данные отсутствуют	данные отсутствуют
776	807305.01	1332481.07	данные отсутствуют	данные отсутствуют
777	807394.85	1332600.43	данные отсутствуют	данные отсутствуют
778	807409.03	1332673.28	данные отсутствуют	данные отсутствуют
779	807383.23	1332686.22	данные отсутствуют	данные отсутствуют
780	807317.25	1332661.1	данные отсутствуют	данные отсутствуют

Государственный регистратор		ФГИС ЕГРН
полное наименование должности	подпись	инициалы, фамилия

М.П.

Выписка из Единого государственного реестра недвижимости об объекте недвижимости
Описание местоположения земельного участка

Земельный участок			
(вид объекта недвижимости)			
Лист №	Раздела 3.2	Всего листов раздела 3.2 : ____	Всего разделов: ____
Всего листов выписки: ____			
15.11.2021 № 99/2021/430652933			
Кадастровый номер:		02:17:000000:206(единое землепользование)	

Сведения о характерных точках границы земельного участка				
Система координат				
Зона №				
Номер точки	Координаты		Описание закрепления на местности	Средняя квадратическая погрешность определения координат характерных точек границ земельного участка, м
	X	Y		
1	2	3	4	5
781	807317.02	1332661.23	данные отсутствуют	данные отсутствуют
782	807317.02	1332719.43	данные отсутствуют	данные отсутствуют
783	807196.36	1332779.96	данные отсутствуют	данные отсутствуют
784	807201.32	1332787.71	данные отсутствуют	данные отсутствуют
785	807317.02	1332729.95	данные отсутствуют	данные отсутствуют
786	807317.02	1332733.49	данные отсутствуют	данные отсутствуют
787	807337.75	1332757.39	данные отсутствуют	данные отсутствуют
788	807360.91	1332784.13	данные отсутствуют	данные отсутствуют
789	807395.29	1332823.79	данные отсутствуют	данные отсутствуют
790	807396.8	1332839.62	данные отсутствуют	данные отсутствуют
791	807400.06	1332873.87	данные отсутствуют	данные отсутствуют
792	807415.79	1333038.94	данные отсутствуют	данные отсутствуют
793	807419.38	1333076.67	данные отсутствуют	данные отсутствуют
794	807327.33	1333030.64	данные отсутствуют	данные отсутствуют
795	807311	1333022.48	данные отсутствуют	данные отсутствуют

Государственный регистратор		ФГИС ЕГРН
полное наименование должности	подпись	инициалы, фамилия

М.П.

Раздел 3.2

Выписка из Единого государственного реестра недвижимости об объекте недвижимости
Описание местоположения земельного участка

Земельный участок			
(вид объекта недвижимости)			
Лист №	Раздела 3.2	Всего листов раздела 3.2 : ____	Всего разделов: ____
Всего листов выписки: ____			
15.11.2021 № 99/2021/430652933			
Кадастровый номер:		02:17:000000:206(единое землепользование)	

Сведения о характерных точках границы земельного участка				
Система координат				
Зона №				
Номер точки	Координаты		Описание закрепления на местности	Средняя квадратическая погрешность определения координат характерных точек границ земельного участка, м
	X	Y		
1	2	3	4	5
796	807311.97	1333039.02	данные отсутствуют	данные отсутствуют
797	807317.02	1333124.83	данные отсутствуют	данные отсутствуют
798	807320.64	1333133.98	данные отсутствуют	данные отсутствуют
799	807431.42	1333413.82	данные отсутствуют	данные отсутствуют
800	807431.04	1333421.66	данные отсутствуют	данные отсутствуют
801	807425.12	1333544.05	данные отсутствуют	данные отсутствуют
802	807419.31	1333664.15	данные отсутствуют	данные отсутствуют
803	807407.4	1333648.98	данные отсутствуют	данные отсутствуют
804	807379.6	1333620.4	данные отсутствуют	данные отсутствуют
805	807349.43	1333547.34	данные отсутствуют	данные отсутствуют
806	807320.83	1333494.12	данные отсутствуют	данные отсутствуют
807	807308.13	1333386.91	данные отсутствуют	данные отсутствуют
808	807273.98	1333297.96	данные отсутствуют	данные отсутствуют
809	807261.27	1333228.87	данные отсутствуют	данные отсутствуют
810	807204.89	1333093.87	данные отсутствуют	данные отсутствуют

Государственный регистратор		ФГИС ЕГРН
полное наименование должности	подпись	инициалы, фамилия

М.П.

Земельный участок			
(вид объекта недвижимости)			
Лист №	Раздела 3.2	Всего листов раздела 3.2 : ____	Всего разделов: ____
Всего листов выписки: ____			
15.11.2021 № 99/2021/430652933			
Кадастровый номер:		02:17:000000:206(единое землепользование)	

Сведения о характерных точках границы земельного участка				
Система координат				
Зона №				
Номер точки	Координаты		Описание закрепления на местности	Средняя квадратическая погрешность определения координат характерных точек границ земельного участка, м
	X	Y		
1	2	3	4	5
811	807106.47	1332920.25	данные отсутствуют	данные отсутствуют
812	807092.11	1332836.55	данные отсутствуют	данные отсутствуют
813	807068.29	1332735.69	данные отсутствуют	данные отсутствуют
814	807040.49	1332638.8	данные отсутствуют	данные отсутствуют
815	807028.58	1332593.54	данные отсутствуют	данные отсутствуют
816	807029.38	1332568.91	данные отсутствуют	данные отсутствуют
817	807035.73	1332537.95	данные отсутствуют	данные отсутствуют
818	807042.87	1332516.5	данные отсутствуют	данные отсутствуют
819	807053.99	1332502.2	данные отсутствуют	данные отсутствуют
820	807062.73	1332461.71	данные отсутствуют	данные отсутствуют
821	807051.61	1332405.31	данные отсутствуют	данные отсутствуют
822	807014.3	1332265.78	данные отсутствуют	данные отсутствуют
823	807000.78	1332219.48	данные отсутствуют	данные отсутствуют
824	806986.49	1332184.54	данные отсутствуют	данные отсутствуют
825	806966.47	1332165.9	данные отсутствуют	данные отсутствуют

Государственный регистратор		ФГИС ЕГРН
полное наименование должности	подпись	инициалы, фамилия

М.П.

Раздел 3.2

Выписка из Единого государственного реестра недвижимости об объекте недвижимости
Описание местоположения земельного участка

Земельный участок			
(вид объекта недвижимости)			
Лист №	Раздела 3.2	Всего листов раздела 3.2 : ____	Всего разделов: ____
Всего листов выписки: ____			
15.11.2021 № 99/2021/430652933			
Кадастровый номер:		02:17:000000:206(единое землепользование)	

Сведения о характерных точках границы земельного участка				
Система координат				
Зона №				
Номер точки	Координаты		Описание закрепления на местности	Средняя квадратическая погрешность определения координат характерных точек границ земельного участка, м
	X	Y		
1	2	3	4	5
826	806960.93	1332163.85	данные отсутствуют	данные отсутствуют
827	806960.93	1332155.34	данные отсутствуют	данные отсутствуют
828	806962.15	1332142.4	данные отсутствуют	данные отсутствуют
829	806964.7	1332133.02	данные отсутствуют	данные отсутствуют
830	806986.46	1332137.66	данные отсутствуют	данные отсутствуют
831	807027.43	1332101.23	данные отсутствуют	данные отсутствуют
832	807027.59	1332101.1	данные отсутствуют	данные отсутствуют
833	807039.63	1332013.1	данные отсутствуют	данные отсутствуют
834	807039.65	1332012.99	данные отсутствуют	данные отсутствуют
835	807034.72	1332006.57	данные отсутствуют	данные отсутствуют
836	807049.47	1331996.1	данные отсутствуют	данные отсутствуют
837	807064.72	1331978.45	данные отсутствуют	данные отсутствуют
838	807064.69	1331957.05	данные отсутствуют	данные отсутствуют
839	807051.27	1331922.39	данные отсутствуют	данные отсутствуют
840	807053.42	1331909.17	данные отсутствуют	данные отсутствуют

Государственный регистратор		ФГИС ЕГРН
полное наименование должности	подпись	инициалы, фамилия

М.П.

Выписка из Единого государственного реестра недвижимости об объекте недвижимости
Описание местоположения земельного участка

Земельный участок			
(вид объекта недвижимости)			
Лист №	Раздела 3.2	Всего листов раздела 3.2 : ____	Всего разделов: ____
Всего листов выписки: ____			
15.11.2021 № 99/2021/430652933			
Кадастровый номер:		02:17:000000:206(единое землепользование)	

Сведения о характерных точках границы земельного участка				
Система координат				
Зона №				
Номер точки	Координаты		Описание закрепления на местности	Средняя квадратическая погрешность определения координат характерных точек границ земельного участка, м
	X	Y		
1	2	3	4	5
841	807055	1331908.48	данные отсутствуют	данные отсутствуют
842	807072.12	1331902.37	данные отсутствуют	данные отсутствуют
843	807072.14	1331902.36	данные отсутствуют	данные отсутствуют
844	807090.47	1331890.13	данные отсутствуют	данные отсутствуют
845	807090.5	1331890.1	данные отсутствуют	данные отсутствуют
846	807098.33	1331871.77	данные отсутствуют	данные отсутствуют
847	807108.6	1331856.13	данные отсутствуют	данные отсутствуют
848	807108.61	1331856.1	данные отсутствуют	данные отсутствуют
849	807109.34	1331852.45	данные отсутствуют	данные отсутствуют
850	807140.95	1331823.58	данные отсутствуют	данные отсутствуют
851	807197.39	1331760.77	данные отсутствуют	данные отсутствуют
852	807234.67	1331708.43	данные отсутствуют	данные отсутствуют
853	807283.11	1331656.02	данные отсутствуют	данные отсутствуют
854	807295.82	1331631.4	данные отсутствуют	данные отсутствуют
855	807302.97	1331609.95	данные отсутствуют	данные отсутствуют

Государственный регистратор		ФГИС ЕГРН
полное наименование должности	подпись	инициалы, фамилия

М.П.

Раздел 3.2

Выписка из Единого государственного реестра недвижимости об объекте недвижимости
Описание местоположения земельного участка

Земельный участок			
(вид объекта недвижимости)			
Лист №	Раздела 3.2	Всего листов раздела 3.2 : ____	Всего разделов: ____
Всего листов выписки: ____			
15.11.2021 № 99/2021/430652933			
Кадастровый номер:		02:17:000000:206(единое землепользование)	

Сведения о характерных точках границы земельного участка				
Система координат				
Зона №				
Номер точки	Координаты		Описание закрепления на местности	Средняя квадратическая погрешность определения координат характерных точек границ земельного участка, м
	X	Y		
1	2	3	4	5
856	807299.79	1331586.13	данные отсутствуют	данные отсутствуют
857	807290.27	1331569.46	данные отсутствуют	данные отсутствуют
858	807271.2	1331570.25	данные отсутствуют	данные отсутствуют
859	807269.51	1331572.84	данные отсутствуют	данные отсутствуют
860	807269.84	1331566.83	данные отсутствуют	данные отсутствуют
861	807268.64	1331534.19	данные отсутствуют	данные отсутствуют
862	807270.44	1331512.04	данные отсутствуют	данные отсутствуют
863	807278.82	1331489.62	данные отсутствуют	данные отсутствуют
864	807287.79	1331479.74	данные отсутствуют	данные отсутствуют
865	807287.8	1331479.73	данные отсутствуют	данные отсутствуют
866	807298.88	1331460.87	данные отсутствуют	данные отсутствуют
867	807298.88	1331460.85	данные отсутствуют	данные отсутствуют
868	807304.28	1331447.07	данные отсутствуют	данные отсутствуют
869	807308.17	1331434.8	данные отсутствуют	данные отсутствуют
870	807327.89	1331417.17	данные отсутствуют	данные отсутствуют

Государственный регистратор		ФГИС ЕГРН
полное наименование должности	подпись	инициалы, фамилия

М.П.

Земельный участок			
(вид объекта недвижимости)			
Лист №	Раздела 3.2	Всего листов раздела 3.2 : ____	Всего разделов: ____
Всего листов выписки: ____			
15.11.2021 № 99/2021/430652933			
Кадастровый номер:		02:17:000000:206(единое землепользование)	

Сведения о характерных точках границы земельного участка				
Система координат				
Зона №				
Номер точки	Координаты		Описание закрепления на местности	Средняя квадратическая погрешность определения координат характерных точек границ земельного участка, м
	X	Y		
1	2	3	4	5
871	807345.83	1331413.27	данные отсутствуют	данные отсутствуют
872	807359.59	1331413.88	данные отсутствуют	данные отсутствуют
873	807392.83	1331416.57	данные отсутствуют	данные отсутствуют
874	807408.1	1331418.67	данные отсутствуют	данные отсутствуют
875	807419.49	1331421.07	данные отсутствуют	данные отсутствуют
876	807434.46	1331421.96	данные отсутствуют	данные отсутствуют
877	807434.48	1331421.96	данные отсутствуют	данные отсутствуют
878	807446.16	1331420.47	данные отсутствуют	данные отсутствуют
879	807446.2	1331420.46	данные отсутствуют	данные отсутствуют
880	807446.21	1331420.45	данные отсутствуют	данные отсутствуют
881	807455.79	1331412.97	данные отсутствуют	данные отсутствуют
882	807455.8	1331412.96	данные отсутствуют	данные отсутствуют
883	807465.98	1331400.09	данные отсутствуют	данные отсутствуют
884	807474.33	1331394.71	данные отсутствуют	данные отсутствуют
885	807487.77	1331392.92	данные отсутствуют	данные отсутствуют

Государственный регистратор		ФГИС ЕГРН
полное наименование должности	подпись	инициалы, фамилия

М.П.

Раздел 3.2

Выписка из Единого государственного реестра недвижимости об объекте недвижимости
Описание местоположения земельного участка

Земельный участок			
(вид объекта недвижимости)			
Лист №	Раздела 3.2	Всего листов раздела 3.2 : ____	Всего разделов: ____
Всего листов выписки: ____			
15.11.2021 № 99/2021/430652933			
Кадастровый номер:		02:17:000000:206(единое землепользование)	

Сведения о характерных точках границы земельного участка				
Система координат				
Зона №				
Номер точки	Координаты		Описание закрепления на местности	Средняя квадратическая погрешность определения координат характерных точек границ земельного участка, м
	X	Y		
1	2	3	4	5
886	807505.72	1331398.31	данные отсутствуют	данные отсутствуют
887	807505.75	1331398.31	данные отсутствуют	данные отсутствуют
888	807524.62	1331398.31	данные отсутствуют	данные отсутствуют
889	807524.64	1331398.31	данные отсутствуют	данные отсутствуют
890	807538.71	1331395.02	данные отсутствуют	данные отсутствуют
891	807538.73	1331395.01	данные отсутствуют	данные отсутствуют
892	807555.51	1331387.82	данные отсутствуют	данные отсутствуют
893	807555.53	1331387.79	данные отсутствуют	данные отсутствуют
894	807565.42	1331374.91	данные отсутствуют	данные отсутствуют
895	807565.43	1331374.9	данные отсутствуют	данные отсутствуют
896	807572.6	1331361.15	данные отсутствуют	данные отсутствуют
897	807588.15	1331349.79	данные отсутствуют	данные отсутствуют
898	807602.21	1331344.71	данные отсутствуют	данные отсутствуют
899	807618.38	1331340.81	данные отсутствуют	данные отсутствуют
900	807618.41	1331340.8	данные отсутствуют	данные отсутствуют

Государственный регистратор		ФГИС ЕГРН
полное наименование должности	подпись	инициалы, фамилия

М.П.

Выписка из Единого государственного реестра недвижимости об объекте недвижимости
Описание местоположения земельного участка

Земельный участок			
(вид объекта недвижимости)			
Лист №	Раздела 3.2	Всего листов раздела 3.2 : ____	Всего разделов: ____
Всего листов выписки: ____			
15.11.2021 № 99/2021/430652933			
Кадастровый номер:		02:17:000000:206(единое землепользование)	

Сведения о характерных точках границы земельного участка				
Система координат				
Зона №				
Номер точки	Координаты		Описание закрепления на местности	Средняя квадратическая погрешность определения координат характерных точек границ земельного участка, м
	X	Y		
1	2	3	4	5
901	807618.42	1331340.78	данные отсутствуют	данные отсутствуют
902	807630.39	1331328.8	данные отсутствуют	данные отсутствуют
903	807630.41	1331328.78	данные отсутствуют	данные отсутствуют
904	807630.42	1331328.77	данные отсутствуют	данные отсутствуют
905	807637.91	1331303.61	данные отсутствуют	данные отсутствуют
906	807637.91	1331303.58	данные отсутствуют	данные отсутствуют
907	807637.91	1331303.55	данные отсутствуют	данные отсутствуют
908	807632.22	1331287.1	данные отсутствуют	данные отсутствуют
909	807632.22	1331271.26	данные отсутствуют	данные отсутствуют
910	807639.71	1331238.93	данные отсутствуют	данные отсутствуют
911	807646.9	1331224.54	данные отсутствуют	данные отсутствуют
912	807750.88	1331064.22	данные отсутствуют	данные отсутствуют
913	807708.96	1331093.43	данные отсутствуют	данные отсутствуют
914	807710.07	1331072.41	данные отсутствуют	данные отсутствуют
915	807745.66	1331064.12	данные отсутствуют	данные отсутствуют

Государственный регистратор		ФГИС ЕГРН
полное наименование должности	подпись	инициалы, фамилия

М.П.

Раздел 3.2

Выписка из Единого государственного реестра недвижимости об объекте недвижимости
Описание местоположения земельного участка

Земельный участок			
(вид объекта недвижимости)			
Лист №	Раздела 3.2	Всего листов раздела 3.2 : ____	Всего разделов: ____
Всего листов выписки: ____			
15.11.2021 № 99/2021/430652933			
Кадастровый номер:		02:17:000000:206(единое землепользование)	

Сведения о характерных точках границы земельного участка				
Система координат				
Зона №				
Номер точки	Координаты		Описание закрепления на местности	Средняя квадратическая погрешность определения координат характерных точек границ земельного участка, м
	X	Y		
1	2	3	4	5
916	807697.75	1331110.74	данные отсутствуют	данные отсутствуют
917	807696.55	1331116.24	данные отсутствуют	данные отсутствуют
918	807695.61	1331113.8	данные отсутствуют	данные отсутствуют
919	807838.02	1331080.54	данные отсутствуют	данные отсутствуют
920	807840.73	1331081.95	данные отсутствуют	данные отсутствуют
921	807865.77	1331100.99	данные отсутствуют	данные отсутствуют
922	807891.93	1331095.05	данные отсутствуют	данные отсутствуют
923	807944.72	1331084.21	данные отсутствуют	данные отсутствуют
924	807943.21	1331086.66	данные отсутствуют	данные отсутствуют
925	807925.73	1331261.42	данные отсутствуют	данные отсутствуют
926	807974.67	1331319.1	данные отсутствуют	данные отсутствуют
927	807853.77	1331440	данные отсутствуют	данные отсутствуют
928	807852.6	1331423.25	данные отсутствуют	данные отсутствуют
929	807842.75	1331336.38	данные отсутствуют	данные отсутствуют
930	807832.91	1331208.18	данные отсутствуют	данные отсутствуют

Государственный регистратор		ФГИС ЕГРН
полное наименование должности	подпись	инициалы, фамилия

М.П.

Выписка из Единого государственного реестра недвижимости об объекте недвижимости
Описание местоположения земельного участка

Земельный участок			
<small>(вид объекта недвижимости)</small>			
Лист № <u> </u> Раздела 3.2	Всего листов раздела 3.2 : <u> </u>	Всего разделов: <u> </u>	Всего листов выписки: <u> </u>
15.11.2021 № 99/2021/430652933			
Кадастровый номер:		02:17:000000:206(единое землепользование)	

Сведения о характерных точках границы земельного участка				
Система координат				
Зона №				
Номер точки	Координаты		Описание закрепления на местности	Средняя квадратическая погрешность определения координат характерных точек границ земельного участка, м
	X	Y		
1	2	3	4	5
931	807835.53	1331134.96	данные отсутствуют	данные отсутствуют
932	807213.55	1333535.85	данные отсутствуют	данные отсутствуют
933	807270.97	1333566.57	данные отсутствуют	данные отсутствуют
934	807345.64	1333648.9	данные отсутствуют	данные отсутствуют
935	807381.27	1333716.98	данные отсутствуют	данные отсутствуют
936	807415.05	1333752.26	данные отсутствуют	данные отсутствуют
937	807414.55	1333762.51	данные отсутствуют	данные отсутствуют
938	807344.08	1333695.39	данные отсутствуют	данные отсутствуют
939	807217.42	1333387.02	данные отсутствуют	данные отсутствуют
940	807217.23	1333388.44	данные отсутствуют	данные отсутствуют
941	807257.96	1333468.15	данные отсутствуют	данные отсутствуют
942	807245.37	1333496.59	данные отсутствуют	данные отсутствуют
943	807227.12	1333498.89	данные отсутствуют	данные отсутствуют
944	807207.27	1333494.92	данные отсутствуют	данные отсутствуют
945	807196.16	1333494.12	данные отсутствуют	данные отсутствуют

Государственный регистратор		ФГИС ЕГРН
полное наименование должности	подпись	инициалы, фамилия

М.П.

Раздел 3.2

Выписка из Единого государственного реестра недвижимости об объекте недвижимости
Описание местоположения земельного участка

Земельный участок			
<small>(вид объекта недвижимости)</small>			
Лист № <u> </u> Раздела 3.2	Всего листов раздела 3.2 : <u> </u>	Всего разделов: <u> </u>	Всего листов выписки: <u> </u>
15.11.2021 № 99/2021/430652933			
Кадастровый номер:		02:17:000000:206(единое землепользование)	

Сведения о характерных точках границы земельного участка				
Система координат				
Зона №				
Номер точки	Координаты		Описание закрепления на местности	Средняя квадратическая погрешность определения координат характерных точек границ земельного участка, м
	X	Y		
1	2	3	4	5
946	807186.62	1333494.92	данные отсутствуют	данные отсутствуют
947	807184.61	1333503.96	данные отсутствуют	данные отсутствуют
948	807139.63	1333465.9	данные отсутствуют	данные отсутствуют
949	806984.89	1333424.13	данные отсутствуют	данные отсутствуют
950	807005.34	1333425.83	данные отсутствуют	данные отсутствуют
951	807038.85	1333425.89	данные отсутствуют	данные отсутствуют
952	807059	1333423.41	данные отсутствуют	данные отсутствуют
953	807073.08	1333420.46	данные отсутствуют	данные отсутствуют
954	807088.96	1333417.77	данные отсутствуют	данные отсутствуют
955	807112.94	1333415.08	данные отсутствуют	данные отсутствуют
956	807132.98	1333411.66	данные отсутствуют	данные отсутствуют
957	807148.88	1333410.68	данные отсутствуют	данные отсутствуют
958	807166.97	1333406.27	данные отсутствуют	данные отсутствуют
959	807166.98	1333406.26	данные отсутствуют	данные отсутствуют
960	807182.87	1333400.15	данные отсутствуют	данные отсутствуют

Государственный регистратор		ФГИС ЕГРН
полное наименование должности	подпись	инициалы, фамилия

М.П.

Выписка из Единого государственного реестра недвижимости об объекте недвижимости
Описание местоположения земельного участка

Земельный участок			
(вид объекта недвижимости)			
Лист №	Раздела 3.2	Всего листов раздела 3.2 : ____	Всего разделов: ____
Всего листов выписки: ____			
15.11.2021 № 99/2021/430652933			
Кадастровый номер:		02:17:000000:206(единое землепользование)	

Сведения о характерных точках границы земельного участка				
Система координат				
Зона №				
Номер точки	Координаты		Описание закрепления на местности	Средняя квадратическая погрешность определения координат характерных точек границ земельного участка, м
	X	Y		
1	2	3	4	5
961	807191.46	1333397.91	данные отсутствуют	данные отсутствуют
962	807191.47	1333397.9	данные отсутствуют	данные отсутствуют
963	807204.89	1333393.06	данные отсутствуют	данные отсутствуют
964	807395.37	1332690.84	данные отсутствуют	данные отсутствуют
965	807410.94	1332683.07	данные отсутствуют	данные отсутствуют
966	807413.82	1332697.86	данные отсутствуют	данные отсутствуют
967	805148.08	1330110.24	данные отсутствуют	данные отсутствуют
968	805151.92	1330117.69	данные отсутствуют	данные отсутствуют
969	805270.87	1330293	данные отсутствуют	данные отсутствуют
970	805450.46	1330516.2	данные отсутствуют	данные отсутствуют
971	805497.27	1330587.42	данные отсутствуют	данные отсутствуют
972	805485.06	1330678.99	данные отсутствуют	данные отсутствуют
973	805474.88	1330717.66	данные отсутствуют	данные отсутствуют
974	805456.98	1330748.39	данные отсутствуют	данные отсутствуют
975	805446.99	1330736.52	данные отсутствуют	данные отсутствуют

Государственный регистратор		ФГИС ЕГРН
полное наименование должности	подпись	инициалы, фамилия

М.П.

Раздел 3.2

Выписка из Единого государственного реестра недвижимости об объекте недвижимости
Описание местоположения земельного участка

Земельный участок			
(вид объекта недвижимости)			
Лист №	Раздела 3.2	Всего листов раздела 3.2 : ____	Всего разделов: ____
Всего листов выписки: ____			
15.11.2021 № 99/2021/430652933			
Кадастровый номер:		02:17:000000:206(единое землепользование)	

Сведения о характерных точках границы земельного участка				
Система координат				
Зона №				
Номер точки	Координаты		Описание закрепления на местности	Средняя квадратическая погрешность определения координат характерных точек границ земельного участка, м
	X	Y		
1	2	3	4	5
976	805444.14	1330722.3	данные отсутствуют	данные отсутствуют
977	805436.99	1330675.78	данные отсутствуют	данные отсутствуют
978	805436.99	1330675.76	данные отсутствуют	данные отсутствуют
979	805426.25	1330641.23	данные отсутствуют	данные отсутствуют
980	805426.24	1330641.22	данные отсутствуют	данные отсутствуют
981	805409.82	1330612.58	данные отсутствуют	данные отсутствуют
982	805409.81	1330612.56	данные отсутствуют	данные отсутствуют
983	805380.32	1330576.15	данные отсутствуют	данные отсутствуют
984	805328.74	1330524.98	данные отсутствуют	данные отсутствуют
985	805328.73	1330524.97	данные отсутствуют	данные отсутствуют
986	805316.74	1330515.71	данные отсутствуют	данные отсутствуют
987	805261.16	1330459.3	данные отсутствуют	данные отсутствуют
988	805192.53	1330388.13	данные отсутствуют	данные отсутствуют
989	805106.62	1330302.02	данные отсутствуют	данные отсутствуют
990	805021.57	1330219.28	данные отсутствуют	данные отсутствуют

Государственный регистратор		ФГИС ЕГРН
полное наименование должности	подпись	инициалы, фамилия

М.П.

Земельный участок			
(вид объекта недвижимости)			
Лист №	Раздела 3.2	Всего листов раздела 3.2 : ____	Всего разделов: ____
Всего листов выписки: ____			
15.11.2021 № 99/2021/430652933			
Кадастровый номер:		02:17:000000:206(единое землепользование)	

Сведения о характерных точках границы земельного участка				
Система координат				
Зона №				
Номер точки	Координаты		Описание закрепления на местности	Средняя квадратическая погрешность определения координат характерных точек границ земельного участка, м
	X	Y		
1	2	3	4	5
991	804925.11	1330113.36	данные отсутствуют	данные отсутствуют
992	804931.17	1330107.49	данные отсутствуют	данные отсутствуют
993	804918.3	1330090.17	данные отсутствуют	данные отсутствуют
994	804917.64	1330088.63	данные отсутствуют	данные отсутствуют
995	804961.09	1330084.49	данные отсутствуют	данные отсутствуют
996	804995.91	1330089.11	данные отсутствуют	данные отсутствуют
997	805074.86	1330108.06	данные отсутствуют	данные отсутствуют
998	805122.23	1330119.23	данные отсутствуют	данные отсутствуют
999	805138.23	1330122.79	данные отсутствуют	данные отсутствуют
1000	805138.25	1330122.79	данные отсутствуют	данные отсутствуют
1001	805138.27	1330122.79	данные отсутствуют	данные отсутствуют
1002	805142.16	1330122.06	данные отсутствуют	данные отсутствуют
1003	805142.19	1330122.05	данные отсутствуют	данные отсутствуют
1004	805142.2	1330122.04	данные отсутствуют	данные отсутствуют
1005	805145.15	1330119.51	данные отсутствуют	данные отсутствуют

Государственный регистратор		ФГИС ЕГРН
полное наименование должности	подпись	инициалы, фамилия

М.П.

Раздел 3.2

Выписка из Единого государственного реестра недвижимости об объекте недвижимости
Описание местоположения земельного участка

Земельный участок			
(вид объекта недвижимости)			
Лист №	Раздела 3.2	Всего листов раздела 3.2 : ____	Всего разделов: ____
Всего листов выписки: ____			
15.11.2021 № 99/2021/430652933			
Кадастровый номер:		02:17:000000:206(единое землепользование)	

Сведения о характерных точках границы земельного участка				
Система координат				
Зона №				
Номер точки	Координаты		Описание закрепления на местности	Средняя квадратическая погрешность определения координат характерных точек границ земельного участка, м
	X	Y		
1	2	3	4	5
1006	805145.17	1330119.48	данные отсутствуют	данные отсутствуют
1007	805145.18	1330119.45	данные отсутствуют	данные отсутствуют
1008	805146.02	1330114.21	данные отсутствуют	данные отсутствуют
1009	803452.89	1326272.99	данные отсутствуют	данные отсутствуют
1010	803804.83	1326583.8	данные отсутствуют	данные отсутствуют
1011	803607.72	1326597.3	данные отсутствуют	данные отсутствуют
1012	803634.72	1326645.9	данные отсутствуют	данные отсутствуют
1013	803807.53	1326632.4	данные отсутствуют	данные отсутствуют
1014	804047.83	1326786.3	данные отсутствуют	данные отсутствуют
1015	804053.23	1327123.8	данные отсутствуют	данные отсутствуют
1016	803553.72	1326845.7	данные отсутствуют	данные отсутствуют
1017	803529.42	1326772.8	данные отсутствуют	данные отсутствуют
1018	803459.22	1326772.8	данные отсутствуют	данные отсутствуют
1019	803327.71	1326715.22	данные отсутствуют	данные отсутствуют
1020	803599.78	1326612.83	данные отсутствуют	данные отсутствуют

Государственный регистратор		ФГИС ЕГРН
полное наименование должности	подпись	инициалы, фамилия

М.П.

Выписка из Единого государственного реестра недвижимости об объекте недвижимости
Описание местоположения земельного участка

Земельный участок			
(вид объекта недвижимости)			
Лист №	Раздела 3.2	Всего листов раздела 3.2 : ____	Всего разделов: ____
Всего листов выписки: ____			
15.11.2021 № 99/2021/430652933			
Кадастровый номер:		02:17:000000:206(единое землепользование)	

Сведения о характерных точках границы земельного участка				
Система координат				
Зона №				
Номер точки	Координаты		Описание закрепления на местности	Средняя квадратическая погрешность определения координат характерных точек границ земельного участка, м
	X	Y		
1	2	3	4	5
1021	803622.38	1326623.73	данные отсутствуют	данные отсутствуют
1022	803634.71	1326645.92	данные отсутствуют	данные отсутствуют
1023	803663.91	1326643.63	данные отсутствуют	данные отсутствуют
1024	803726.86	1326674.02	данные отсутствуют	данные отсутствуют
1025	803624.05	1326867.55	данные отсутствуют	данные отсутствуют
1026	803582.91	1326833.7	данные отсутствуют	данные отсутствуют
1027	803567.8	1326816.9	данные отсутствуют	данные отсутствуют
1028	803529.43	1326772.78	данные отсутствуют	данные отсутствуют
1029	803488.65	1326772.78	данные отсутствуют	данные отсутствуют
1030	803576.98	1326600.67	данные отсутствуют	данные отсутствуют
1031	804444.61	1325489.83	данные отсутствуют	данные отсутствуют
1032	804557.04	1325523.47	данные отсутствуют	данные отсутствуют
1033	804567.46	1325526.58	данные отсутствуют	данные отсутствуют
1034	804560.57	1325802.1	данные отсутствуют	данные отсутствуют
1035	804586.84	1325836.05	данные отсутствуют	данные отсутствуют

Государственный регистратор		ФГИС ЕГРН
полное наименование должности	подпись	инициалы, фамилия

М.П.

Раздел 3.2

Выписка из Единого государственного реестра недвижимости об объекте недвижимости
Описание местоположения земельного участка

Земельный участок			
(вид объекта недвижимости)			
Лист №	Раздела 3.2	Всего листов раздела 3.2 : ____	Всего разделов: ____
Всего листов выписки: ____			
15.11.2021 № 99/2021/430652933			
Кадастровый номер:		02:17:000000:206(единое землепользование)	

Сведения о характерных точках границы земельного участка				
Система координат				
Зона №				
Номер точки	Координаты		Описание закрепления на местности	Средняя квадратическая погрешность определения координат характерных точек границ земельного участка, м
	X	Y		
1	2	3	4	5
1036	804521.12	1327084.6	данные отсутствуют	данные отсутствуют
1037	804509.86	1327082.73	данные отсутствуют	данные отсутствуют
1038	804496.42	1327194.71	данные отсутствуют	данные отсутствуют
1039	804178.39	1327432.12	данные отсутствуют	данные отсутствуют
1040	804105.09	1327136.31	данные отсутствуют	данные отсутствуют
1041	804095.04	1326937.06	данные отсутствуют	данные отсутствуют
1042	804112.42	1326834.63	данные отсутствуют	данные отсутствуют
1043	804121.74	1326777.39	данные отсутствуют	данные отсутствуют
1044	804124.29	1326757	данные отсутствуют	данные отсутствуют
1045	804191.01	1326673.82	данные отсутствуют	данные отсутствуют
1046	804205.63	1326638.17	данные отсутствуют	данные отсутствуют
1047	804194.66	1326573.28	данные отсутствуют	данные отсутствуют
1048	804229.4	1326524.84	данные отсутствуют	данные отсутствуют
1049	804233.05	1326460.86	данные отсутствуют	данные отсутствуют
1050	804222.08	1326364.88	данные отсутствуют	данные отсутствуют

Государственный регистратор		ФГИС ЕГРН
полное наименование должности	подпись	инициалы, фамилия

М.П.

Земельный участок			
(вид объекта недвижимости)			
Лист №	Раздела 3.2	Всего листов раздела 3.2 : ____	Всего разделов: ____
Всего листов выписки: ____			
15.11.2021 № 99/2021/430652933			
Кадастровый номер:		02:17:000000:206(единое землепользование)	

Сведения о характерных точках границы земельного участка				
Система координат				
Зона №				
Номер точки	Координаты		Описание закрепления на местности	Средняя квадратическая погрешность определения координат характерных точек границ земельного участка, м
	X	Y		
1	2	3	4	5
1051	804210.2	1326318.27	данные отсутствуют	данные отсутствуют
1052	804180.04	1326284.45	данные отсутствуют	данные отсутствуют
1053	804146.22	1326127.24	данные отсутствуют	данные отсутствуют
1054	804148.96	1326082.45	данные отсутствуют	данные отсутствуют
1055	804158.1	1326040.41	данные отсутствуют	данные отсутствуют
1056	804196.49	1326006.59	данные отсутствуют	данные отсутствуют
1057	804293.38	1325991.96	данные отсутствуют	данные отсутствуют
1058	804321.71	1325972.77	данные отсутствуют	данные отсутствуют
1059	804304.35	1325917.01	данные отсутствуют	данные отсутствуют
1060	804314.4	1325884.11	данные отсутствуют	данные отсутствуют
1061	804348.22	1325850.29	данные отсутствуют	данные отсутствуют
1062	804370.16	1325821.96	данные отсутствуют	данные отсутствуют
1063	804408.54	1325806.42	данные отсутствуют	данные отсутствуют
1064	804458.82	1325783.57	данные отсутствуют	данные отсутствуют
1065	804480.75	1325738.78	данные отсутствуют	данные отсутствуют

Государственный регистратор		ФГИС ЕГРН
полное наименование должности	подпись	инициалы, фамилия

М.П.

Раздел 3.2

Выписка из Единого государственного реестра недвижимости об объекте недвижимости
Описание местоположения земельного участка

Земельный участок			
(вид объекта недвижимости)			
Лист №	Раздела 3.2	Всего листов раздела 3.2 : ____	Всего разделов: ____
Всего листов выписки: ____			
15.11.2021 № 99/2021/430652933			
Кадастровый номер:		02:17:000000:206(единое землепользование)	

Сведения о характерных точках границы земельного участка				
Система координат				
Зона №				
Номер точки	Координаты		Описание закрепления на местности	Средняя квадратическая погрешность определения координат характерных точек границ земельного участка, м
	X	Y		
1	2	3	4	5
1066	804444.19	1325718.67	данные отсутствуют	данные отсутствуют
1067	804324.45	1325800.93	данные отсутствуют	данные отсутствуют
1068	804216.6	1325942.61	данные отсутствуют	данные отсутствуют
1069	804162.67	1325932.55	данные отсутствуют	данные отсутствуют
1070	804192.84	1325849.38	данные отсутствуют	данные отсутствуют
1071	804212.94	1325810.07	данные отсутствуют	данные отсутствуют
1072	804174.56	1325771.69	данные отсутствуют	данные отсутствуют
1073	804147.14	1325730.56	данные отсутствуют	данные отсутствуют
1074	804133.43	1325693.99	данные отсутствуют	данные отсутствуют
1075	804104.18	1325716.85	данные отсутствуют	данные отсутствуют
1076	804081.33	1325788.14	данные отсутствуют	данные отсутствуют
1077	804011.86	1325841.15	данные отсутствуют	данные отсутствуют
1078	803904.92	1325830.18	данные отсутствуют	данные отсутствуют
1079	803835.22	1325730	данные отсутствуют	данные отсутствуют
1080	803836.11	1325708.55	данные отсутствуют	данные отсутствуют

Государственный регистратор		ФГИС ЕГРН
полное наименование должности	подпись	инициалы, фамилия

М.П.

Выписка из Единого государственного реестра недвижимости об объекте недвижимости
Описание местоположения земельного участка

Земельный участок			
(вид объекта недвижимости)			
Лист №	Раздела 3.2	Всего листов раздела 3.2 : ____	Всего разделов: ____
Всего листов выписки: ____			
15.11.2021 № 99/2021/430652933			
Кадастровый номер:		02:17:000000:206(единое землепользование)	

Сведения о характерных точках границы земельного участка				
Система координат				
Зона №				
Номер точки	Координаты		Описание закрепления на местности	Средняя квадратическая погрешность определения координат характерных точек границ земельного участка, м
	X	Y		
1	2	3	4	5
1081	803839.99	1325657.19	данные отсутствуют	данные отсутствуют
1082	803893.69	1325635.31	данные отсутствуют	данные отсутствуют
1083	804320.47	1325488.75	данные отсутствуют	данные отсутствуют
1084	804411.18	1327721.77	данные отсутствуют	данные отсутствуют
1085	804487.1	1327731.04	данные отсутствуют	данные отсутствуют
1086	804511.5	1327267.39	данные отсутствуют	данные отсутствуют
1087	804178.39	1327517.23	данные отсутствуют	данные отсутствуют
1088	804232.14	1327691.92	данные отсутствуют	данные отсутствуют
1089	804205.71	1327591.01	данные отсутствуют	2.5
1090	804183.79	1327519.28	данные отсутствуют	данные отсутствуют
1091	804262.66	1327461.2	данные отсутствуют	данные отсутствуют
1092	804507.11	1327275.58	данные отсутствуют	данные отсутствуют
1093	804502.29	1327371.39	данные отсутствуют	данные отсутствуют
1094	804484.36	1327727.97	данные отсутствуют	данные отсутствуют
1095	804372.16	1327712.32	данные отсутствуют	данные отсутствуют

Государственный регистратор		ФГИС ЕГРН
полное наименование должности	подпись	инициалы, фамилия

М.П.

Раздел 3.2

Выписка из Единого государственного реестра недвижимости об объекте недвижимости
Описание местоположения земельного участка

Земельный участок			
(вид объекта недвижимости)			
Лист №	Раздела 3.2	Всего листов раздела 3.2 : ____	Всего разделов: ____
Всего листов выписки: ____			
15.11.2021 № 99/2021/430652933			
Кадастровый номер:		02:17:000000:206(единое землепользование)	

Сведения о характерных точках границы земельного участка				
Система координат				
Зона №				
Номер точки	Координаты		Описание закрепления на местности	Средняя квадратическая погрешность определения координат характерных точек границ земельного участка, м
	X	Y		
1	2	3	4	5
1096	804301.91	1327701.28	данные отсутствуют	данные отсутствуют
1097	804341.76	1327656.56	данные отсутствуют	данные отсутствуют
1098	804459.88	1327545.94	данные отсутствуют	данные отсутствуют
1099	804446	1327517.82	данные отсутствуют	2.5
1100	804319.27	1327632.56	данные отсутствуют	2.5
1101	804235.41	1327688.16	данные отсутствуют	2.5
1102	806110.04	1331658.3	данные отсутствуют	данные отсутствуют
1103	806090.19	1331615.19	данные отсутствуют	данные отсутствуют
1104	806065.16	1331515.84	данные отсутствуют	данные отсутствуют
1105	806066.2	1331517.53	данные отсутствуют	данные отсутствуют
1106	805926.47	1331585.14	данные отсутствуют	данные отсутствуют
1107	805914.81	1331568.78	данные отсутствуют	данные отсутствуют
1108	805916.94	1331548.6	данные отсутствуют	данные отсутствуют
1109	805946.33	1331529.55	данные отсутствуют	данные отсутствуют
1110	805947.12	1331509.69	данные отсутствуют	данные отсутствуют

Государственный регистратор		ФГИС ЕГРН
полное наименование должности	подпись	инициалы, фамилия

М.П.

Земельный участок			
(вид объекта недвижимости)			
Лист №	Раздела 3.2	Всего листов раздела 3.2 : ____	Всего разделов: ____
Всего листов выписки: ____			
15.11.2021 № 99/2021/430652933			
Кадастровый номер:		02:17:000000:206(единое землепользование)	

Сведения о характерных точках границы земельного участка				
Система координат				
Зона №				
Номер точки	Координаты		Описание закрепления на местности	Средняя квадратическая погрешность определения координат характерных точек границ земельного участка, м
	X	Y		
1	2	3	4	5
1111	805964.59	1331512.07	данные отсутствуют	данные отсутствуют
1112	805977.29	1331516.04	данные отсутствуют	данные отсутствуют
1113	805988.42	1331525.58	данные отсутствуют	данные отсутствуют
1114	806009.86	1331541.46	данные отсутствуют	данные отсутствуют
1115	806021.77	1331556.55	данные отсутствуют	данные отсутствуют
1116	806017.8	1331570.84	данные отсутствуют	данные отсутствуют
1117	805982.56	1331563.34	данные отсутствуют	данные отсутствуют
1118	805951.09	1331583.55	данные отсутствуют	данные отсутствуют
1119	804906.87	1330102.34	данные отсутствуют	данные отсутствуют
1120	804917.68	1330116.39	данные отсутствуют	данные отсутствуют
1121	804923.17	1330115.35	данные отсутствуют	данные отсутствуют
1122	804923.83	1330115.3	данные отсутствуют	данные отсутствуют
1123	805369.53	1330644.67	данные отсутствуют	данные отсутствуют
1124	805363.92	1330673.91	данные отсутствуют	данные отсутствуют
1125	805356.66	1330701.02	данные отсутствуют	данные отсутствуют

Государственный регистратор		ФГИС ЕГРН
полное наименование должности	подпись	инициалы, фамилия

М.П.

Раздел 3.2

Выписка из Единого государственного реестра недвижимости об объекте недвижимости
Описание местоположения земельного участка

Земельный участок			
(вид объекта недвижимости)			
Лист №	Раздела 3.2	Всего листов раздела 3.2 : ____	Всего разделов: ____
Всего листов выписки: ____			
15.11.2021 № 99/2021/430652933			
Кадастровый номер:		02:17:000000:206(единое землепользование)	

Сведения о характерных точках границы земельного участка				
Система координат				
Зона №				
Номер точки	Координаты		Описание закрепления на местности	Средняя квадратическая погрешность определения координат характерных точек границ земельного участка, м
	X	Y		
1	2	3	4	5
1126	805352.93	1330709.95	данные отсутствуют	данные отсутствуют
1127	805349.23	1330727.36	данные отсутствуют	данные отсутствуют
1128	805337.78	1330758.34	данные отсутствуют	данные отсутствуют
1129	805327.91	1330776.94	данные отсутствуют	данные отсутствуют
1130	805310.92	1330792.29	данные отсутствуют	данные отсутствуют
1131	805289.3	1330797.09	данные отсутствуют	данные отсутствуют
1132	805282.53	1330794.63	данные отсутствуют	данные отсутствуют
1133	805275.79	1330795.56	данные отсутствуют	данные отсутствуют
1134	805262.33	1330792.24	данные отсутствуют	данные отсутствуют
1135	805242.62	1330784.73	данные отсутствуют	данные отсутствуют
1136	805234.62	1330779.36	данные отсутствуют	данные отсутствуют
1137	805218.82	1330764.79	данные отсутствуют	данные отсутствуют
1138	805213.51	1330754.11	данные отсутствуют	данные отсутствуют
1139	805212.99	1330732.96	данные отсутствуют	данные отсутствуют
1140	805210.95	1330718	данные отсутствуют	данные отсутствуют

Государственный регистратор		ФГИС ЕГРН
полное наименование должности	подпись	инициалы, фамилия

М.П.

Выписка из Единого государственного реестра недвижимости об объекте недвижимости
Описание местоположения земельного участка

Земельный участок			
(вид объекта недвижимости)			
Лист №	Раздела 3.2	Всего листов раздела 3.2 : ____	Всего разделов: ____
Всего листов выписки: ____			
15.11.2021 № 99/2021/430652933			
Кадастровый номер:		02:17:000000:206(единое землепользование)	

Сведения о характерных точках границы земельного участка				
Система координат				
Зона №				
Номер точки	Координаты		Описание закрепления на местности	Средняя квадратическая погрешность определения координат характерных точек границ земельного участка, м
	X	Y		
1	2	3	4	5
1141	805211.79	1330710.22	данные отсутствуют	данные отсутствуют
1142	805209.47	1330699.31	данные отсутствуют	данные отсутствуют
1143	805203.64	1330690.1	данные отсутствуют	данные отсутствуют
1144	805192.94	1330683.51	данные отсутствуют	данные отсутствуют
1145	805187.52	1330682.8	данные отсутствуют	данные отсутствуют
1146	805179.53	1330684.44	данные отсутствуют	данные отсутствуют
1147	805172.77	1330689.64	данные отсутствуют	данные отсутствуют
1148	805169.97	1330692.69	данные отсутствуют	данные отсутствуют
1149	805161.42	1330712.95	данные отсутствуют	данные отсутствуют
1150	805132.78	1330746.22	данные отсутствуют	данные отсутствуют
1151	805129.54	1330752.67	данные отсутствуют	данные отсутствуют
1152	805127.68	1330762.44	данные отсутствуют	данные отсутствуют
1153	805130.71	1330774.49	данные отсутствуют	данные отсутствуют
1154	805149.31	1330814.34	данные отсутствуют	данные отсутствуют
1155	805148.62	1330833.13	данные отсутствуют	данные отсутствуют

Государственный регистратор		ФГИС ЕГРН
полное наименование должности	подпись	инициалы, фамилия

М.П.

Раздел 3.2

Выписка из Единого государственного реестра недвижимости об объекте недвижимости
Описание местоположения земельного участка

Земельный участок			
(вид объекта недвижимости)			
Лист №	Раздела 3.2	Всего листов раздела 3.2 : ____	Всего разделов: ____
Всего листов выписки: ____			
15.11.2021 № 99/2021/430652933			
Кадастровый номер:		02:17:000000:206(единое землепользование)	

Сведения о характерных точках границы земельного участка				
Система координат				
Зона №				
Номер точки	Координаты		Описание закрепления на местности	Средняя квадратическая погрешность определения координат характерных точек границ земельного участка, м
	X	Y		
1	2	3	4	5
1156	805145.13	1330839.77	данные отсутствуют	данные отсутствуют
1157	805136.88	1330842.69	данные отсутствуют	данные отсутствуют
1158	805130.15	1330841.13	данные отсутствуют	данные отсутствуют
1159	805111.44	1330818.73	данные отсутствуют	данные отсутствуют
1160	805097.07	1330809.76	данные отсутствуют	данные отсутствуют
1161	805083.58	1330809.49	данные отсутствуют	данные отсутствуют
1162	805075.18	1330812.58	данные отсутствуют	данные отсутствуют
1163	805052.46	1330824.62	данные отсутствуют	данные отсутствуют
1164	805008.36	1330855.41	данные отсутствуют	данные отсутствуют
1165	804965.52	1330890.14	данные отсутствуют	данные отсутствуют
1166	804954.1	1330902.81	данные отсутствуют	данные отсутствуют
1167	804944.78	1330916.24	данные отсутствуют	данные отсутствуют
1168	804937.58	1330960.1	данные отсутствуют	данные отсутствуют
1169	804938.13	1330997.35	данные отсутствуют	данные отсутствуют
1170	804941.12	1331009.4	данные отсутствуют	данные отсутствуют

Государственный регистратор		ФГИС ЕГРН
полное наименование должности	подпись	инициалы, фамилия

М.П.

Выписка из Единого государственного реестра недвижимости об объекте недвижимости
Описание местоположения земельного участка

Земельный участок			
(вид объекта недвижимости)			
Лист № <u> </u> Раздела 3.2	Всего листов раздела 3.2 : <u> </u>	Всего разделов: <u> </u>	Всего листов выписки: <u> </u>
15.11.2021 № 99/2021/430652933			
Кадастровый номер:		02:17:000000:206(единое землепользование)	

Сведения о характерных точках границы земельного участка				
Система координат				
Зона №				
Номер точки	Координаты		Описание закрепления на местности	Средняя квадратическая погрешность определения координат характерных точек границ земельного участка, м
	X	Y		
1	2	3	4	5
1171	804942.36	1331024.26	данные отсутствуют	данные отсутствуют
1172	804964.68	1331071	данные отсутствуют	данные отсутствуют
1173	804974.63	1331083.44	данные отсутствуют	данные отсутствуют
1174	804991.38	1331097.2	данные отсутствуют	данные отсутствуют
1175	805022.95	1331105.02	данные отсутствуют	данные отсутствуют
1176	805037.92	1331103.83	данные отсутствуют	данные отсутствуют
1177	805040.56	1331104.74	данные отсутствуют	данные отсутствуют
1178	805091.29	1331097.47	данные отсутствуют	данные отсутствуют
1179	805138.11	1331086.84	данные отсутствуют	данные отсутствуют
1180	805149.67	1331082.17	данные отсутствуют	данные отсутствуют
1181	805138.95	1331090.94	данные отсутствуют	данные отсутствуют
1182	805097.85	1331111.49	данные отсутствуют	данные отсутствуют
1183	805063.6	1331152.59	данные отсутствуют	данные отсутствуют
1184	805063.6	1331186.85	данные отсутствуют	данные отсутствуют
1185	805097.85	1331227.95	данные отсутствуют	данные отсутствуют

Государственный регистратор		ФГИС ЕГРН
полное наименование должности	подпись	инициалы, фамилия

М.П.

Раздел 3.2

Выписка из Единого государственного реестра недвижимости об объекте недвижимости
Описание местоположения земельного участка

Земельный участок			
(вид объекта недвижимости)			
Лист № <u> </u> Раздела 3.2	Всего листов раздела 3.2 : <u> </u>	Всего разделов: <u> </u>	Всего листов выписки: <u> </u>
15.11.2021 № 99/2021/430652933			
Кадастровый номер:		02:17:000000:206(единое землепользование)	

Сведения о характерных точках границы земельного участка				
Система координат				
Зона №				
Номер точки	Координаты		Описание закрепления на местности	Средняя квадратическая погрешность определения координат характерных точек границ земельного участка, м
	X	Y		
1	2	3	4	5
1186	805152.65	1331227.95	данные отсутствуют	данные отсутствуют
1187	805256.51	1331207.85	данные отсутствуют	данные отсутствуют
1188	805371.87	1331255.35	данные отсутствуют	данные отсутствуют
1189	805412.99	1331262.2	данные отсутствуют	данные отсутствуют
1190	805460.93	1331262.2	данные отсутствуют	данные отсутствуют
1191	805502.03	1331255.35	данные отсутствуют	данные отсутствуют
1192	805549.99	1331269.05	данные отсутствуют	данные отсутствуют
1193	805597.94	1331269.05	данные отсутствуют	данные отсутствуют
1194	805625.34	1331207.4	данные отсутствуют	данные отсутствуют
1195	805652.75	1331180	данные отсутствуют	данные отсутствуют
1196	805693.72	1331214.14	данные отсутствуют	данные отсутствуют
1197	805689.01	1331213.47	данные отсутствуют	данные отсутствуют
1198	805676.31	1331226.17	данные отсутствуют	данные отсутствуют
1199	805677.1	1331263.5	данные отсутствуют	данные отсутствуют
1200	805766.09	1331459.4	данные отсутствуют	данные отсутствуют

Государственный регистратор		ФГИС ЕГРН
полное наименование должности	подпись	инициалы, фамилия

М.П.

Выписка из Единого государственного реестра недвижимости об объекте недвижимости
Описание местоположения земельного участка

Земельный участок			
(вид объекта недвижимости)			
Лист №	Раздела 3.2	Всего листов раздела 3.2 : ____	Всего разделов: ____
Всего листов выписки: ____			
15.11.2021 № 99/2021/430652933			
Кадастровый номер:		02:17:000000:206(единое землепользование)	

Сведения о характерных точках границы земельного участка				
Система координат				
Зона №				
Номер точки	Координаты		Описание закрепления на местности	Средняя квадратическая погрешность определения координат характерных точек границ земельного участка, м
	X	Y		
1	2	3	4	5
1201	805835.03	1331582.89	данные отсутствуют	данные отсутствуют
1202	805896.02	1331648.57	данные отсутствуют	данные отсутствуют
1203	805919.6	1331716.43	данные отсутствуют	данные отсутствуют
1204	805958.73	1331766.94	данные отсутствуют	данные отсутствуют
1205	805971.63	1331829.7	данные отсутствуют	данные отсутствуют
1206	805961.51	1331888.28	данные отсутствуют	данные отсутствуют
1207	805992.03	1331954.1	данные отсутствуют	данные отсутствуют
1208	806024.1	1331971.78	данные отсутствуют	данные отсутствуют
1209	806108.8	1331959.31	данные отсутствуют	данные отсутствуют
1210	806178.23	1331971.11	данные отсутствуют	данные отсутствуют
1211	806196.91	1331953.14	данные отсутствуют	данные отсутствуют
1212	806199.05	1331960.73	данные отсутствуют	данные отсутствуют
1213	806194.93	1331963.84	данные отсутствуют	данные отсутствуют
1214	806194.9	1331963.87	данные отсутствуют	данные отсутствуют
1215	806194.89	1331963.88	данные отсутствуют	данные отсутствуют

Государственный регистратор		ФГИС ЕГРН
полное наименование должности	подпись	инициалы, фамилия

М.П.

Раздел 3.2

Выписка из Единого государственного реестра недвижимости об объекте недвижимости
Описание местоположения земельного участка

Земельный участок			
(вид объекта недвижимости)			
Лист №	Раздела 3.2	Всего листов раздела 3.2 : ____	Всего разделов: ____
Всего листов выписки: ____			
15.11.2021 № 99/2021/430652933			
Кадастровый номер:		02:17:000000:206(единое землепользование)	

Сведения о характерных точках границы земельного участка				
Система координат				
Зона №				
Номер точки	Координаты		Описание закрепления на местности	Средняя квадратическая погрешность определения координат характерных точек границ земельного участка, м
	X	Y		
1	2	3	4	5
1216	806191.92	1331973.3	данные отсутствуют	данные отсутствуют
1217	806191.92	1331973.32	данные отсутствуют	данные отсутствуют
1218	806191.15	1331982.36	данные отсутствуют	данные отсутствуют
1219	806191.15	1331982.38	данные отсутствуют	данные отсутствуют
1220	806193.47	1332004.47	данные отсутствуют	данные отсутствуют
1221	806194.73	1332012.22	данные отсутствуют	данные отсутствуют
1222	806073.2	1332039.16	данные отсутствуют	данные отсутствуют
1223	806120.32	1332281.13	данные отсутствуют	данные отсутствуют
1224	806231.03	1332257.45	данные отсутствуют	данные отсутствуют
1225	806252.19	1332438.87	данные отсутствуют	данные отсутствуют
1226	806299.78	1332728.69	данные отсутствуют	данные отсутствуют
1227	806356.01	1333001.22	данные отсутствуют	данные отсутствуют
1228	806399.29	1333200.23	данные отсутствуют	данные отсутствуют
1229	806435.2	1333251.64	данные отсутствуют	данные отсутствуют
1230	806458.96	1333314.25	данные отсутствуют	данные отсутствуют

Государственный регистратор		ФГИС ЕГРН
полное наименование должности	подпись	инициалы, фамилия

М.П.

Земельный участок			
(вид объекта недвижимости)			
Лист №	Раздела 3.2	Всего листов раздела 3.2 : ____	Всего разделов: ____
Всего листов выписки: ____			
15.11.2021 № 99/2021/430652933			
Кадастровый номер:		02:17:000000:206(единое землепользование)	

Сведения о характерных точках границы земельного участка				
Система координат				
Зона №				
Номер точки	Координаты		Описание закрепления на местности	Средняя квадратическая погрешность определения координат характерных точек границ земельного участка, м
	X	Y		
1	2	3	4	5
1231	806475.8	1333353.61	данные отсутствуют	данные отсутствуют
1232	806488.01	1333378.02	данные отсутствуют	данные отсутствуют
1233	806488.03	1333378.04	данные отсутствуют	данные отсутствуют
1234	806497.72	1333387.74	данные отсутствуют	данные отсутствуют
1235	806497.75	1333387.76	данные отсутствуют	данные отсутствуют
1236	806510.17	1333392.59	данные отсутствуют	данные отсутствуют
1237	806510.21	1333392.6	данные отсутствуют	данные отсутствуют
1238	806523.69	1333391.77	данные отсутствуют	данные отсутствуют
1239	806523.71	1333391.76	данные отсутствуют	данные отсутствуют
1240	806526.47	1333390.69	данные отсутствуют	данные отсутствуют
1241	806538.12	1333416.89	данные отсутствуют	данные отсутствуют
1242	806552.75	1333457.56	данные отсутствуют	данные отсутствуют
1243	806562.51	1333534.01	данные отсутствуют	данные отсутствуют
1244	806551.13	1333579.54	данные отсутствуют	данные отсутствуют
1245	806473.04	1333665.76	данные отсутствуют	данные отсутствуют

Государственный регистратор		ФГИС ЕГРН
полное наименование должности	подпись	инициалы, фамилия

М.П.

Раздел 3.2

Выписка из Единого государственного реестра недвижимости об объекте недвижимости
Описание местоположения земельного участка

Земельный участок			
(вид объекта недвижимости)			
Лист №	Раздела 3.2	Всего листов раздела 3.2 : ____	Всего разделов: ____
Всего листов выписки: ____			
15.11.2021 № 99/2021/430652933			
Кадастровый номер:		02:17:000000:206(единое землепользование)	

Сведения о характерных точках границы земельного участка				
Система координат				
Зона №				
Номер точки	Координаты		Описание закрепления на местности	Средняя квадратическая погрешность определения координат характерных точек границ земельного участка, м
	X	Y		
1	2	3	4	5
1246	806355.88	1333771.54	данные отсутствуют	данные отсутствуют
1247	806311.65	1333820.27	данные отсутствуют	данные отсутствуют
1248	806273.92	1333855.21	данные отсутствуют	данные отсутствуют
1249	806227.42	1333896.42	данные отсутствуют	данные отсутствуют
1250	806210.77	1333909.72	данные отсутствуют	данные отсутствуют
1251	806187.83	1333925.09	данные отсутствуют	данные отсутствуют
1252	806147.83	1333942.99	данные отсутствуют	данные отсутствуют
1253	806057.59	1333981.34	данные отсутствуют	данные отсутствуют
1254	806036.27	1333990.2	данные отсутствуют	данные отсутствуют
1255	805995.95	1334009.56	данные отсутствуют	данные отсутствуют
1256	805976.47	1334018.34	данные отсутствуют	данные отсутствуют
1257	805917.5	1334014.34	данные отсутствуют	данные отсутствуют
1258	805867.06	1333999.92	данные отсутствуют	данные отсутствуют
1259	805904.22	1333946.68	данные отсутствуют	данные отсутствуют
1260	805903.71	1333939.74	данные отсутствуют	данные отсутствуют

Государственный регистратор		ФГИС ЕГРН
полное наименование должности	подпись	инициалы, фамилия

М.П.

Выписка из Единого государственного реестра недвижимости об объекте недвижимости
Описание местоположения земельного участка

Земельный участок			
(вид объекта недвижимости)			
Лист №	Раздела 3.2	Всего листов раздела 3.2 : ____	Всего разделов: ____
Всего листов выписки: ____			
15.11.2021 № 99/2021/430652933			
Кадастровый номер:		02:17:000000:206(единое землепользование)	

Сведения о характерных точках границы земельного участка				
Система координат				
Зона №				
Номер точки	Координаты		Описание закрепления на местности	Средняя квадратическая погрешность определения координат характерных точек границ земельного участка, м
	X	Y		
1	2	3	4	5
1261	805904.22	1333939.1	данные отсутствуют	данные отсутствуют
1262	805890	1333766.03	данные отсутствуют	данные отсутствуют
1263	805875	1333768.45	данные отсутствуют	данные отсутствуют
1264	805859.74	1333735.94	данные отсутствуют	данные отсутствуют
1265	805821.94	1333706.15	данные отсутствуют	данные отсутствуют
1266	805755.48	1333653.93	данные отсутствуют	данные отсутствуют
1267	805752.01	1333474.28	данные отсутствуют	данные отсутствуют
1268	805747.68	1333333.35	данные отсутствуют	данные отсутствуют
1269	805748.66	1333214.73	данные отсутствуют	данные отсутствуют
1270	805748.73	1333190.8	данные отсутствуют	данные отсутствуют
1271	805748.47	1333190.8	данные отсутствуют	данные отсутствуют
1272	805742.52	1333094.3	данные отсутствуют	данные отсутствуют
1273	805742.76	1333094.05	данные отсутствуют	данные отсутствуют
1274	805729.76	1333045.43	данные отсутствуют	данные отсутствуют
1275	805712.19	1332360.12	данные отсутствуют	данные отсутствуют

Государственный регистратор		ФГИС ЕГРН
полное наименование должности	подпись	инициалы, фамилия

М.П.

Раздел 3.2

Выписка из Единого государственного реестра недвижимости об объекте недвижимости
Описание местоположения земельного участка

Земельный участок			
(вид объекта недвижимости)			
Лист №	Раздела 3.2	Всего листов раздела 3.2 : ____	Всего разделов: ____
Всего листов выписки: ____			
15.11.2021 № 99/2021/430652933			
Кадастровый номер:		02:17:000000:206(единое землепользование)	

Сведения о характерных точках границы земельного участка				
Система координат				
Зона №				
Номер точки	Координаты		Описание закрепления на местности	Средняя квадратическая погрешность определения координат характерных точек границ земельного участка, м
	X	Y		
1	2	3	4	5
1276	805767.05	1332279.43	данные отсутствуют	данные отсутствуют
1277	805780.19	1332293.93	данные отсутствуют	данные отсутствуют
1278	805804.73	1332344.67	данные отсутствуют	данные отсутствуют
1279	805856.77	1332374.13	данные отсутствуют	данные отсутствуют
1280	805874.7	1332366.85	данные отсутствуют	данные отсутствуют
1281	805936.82	1332285.53	данные отсутствуют	данные отсутствуют
1282	805883.51	1332190.16	данные отсутствуют	данные отсутствуют
1283	805851.89	1332159.65	данные отсутствуют	данные отсутствуют
1284	805849.33	1332158.43	данные отсутствуют	данные отсутствуют
1285	805954.01	1332004.49	данные отсутствуют	данные отсутствуют
1286	805655.28	1331350.14	данные отсутствуют	данные отсутствуют
1287	805323.36	1331369.11	данные отсутствуют	данные отсутствуют
1288	804838.42	1331202.08	данные отсутствуют	данные отсутствуют
1289	804838.47	1331201.92	данные отсутствуют	данные отсутствуют
1290	805323.38	1331368.7	данные отсутствуют	данные отсутствуют

Государственный регистратор		ФГИС ЕГРН
полное наименование должности	подпись	инициалы, фамилия

М.П.

Земельный участок			
(вид объекта недвижимости)			
Лист №	Раздела 3.2	Всего листов раздела 3.2 : ____	Всего разделов: ____
Всего листов выписки: ____			
15.11.2021 № 99/2021/430652933			
Кадастровый номер:		02:17:000000:206(единое землепользование)	

Сведения о характерных точках границы земельного участка				
Система координат				
Зона №				
Номер точки	Координаты		Описание закрепления на местности	Средняя квадратическая погрешность определения координат характерных точек границ земельного участка, м
	X	Y		
1	2	3	4	5
1291	805464.05	1331360.78	данные отсутствуют	данные отсутствуют
1292	805579.22	1331353.81	данные отсутствуют	данные отсутствуют
1293	805558.75	1331306.03	данные отсутствуют	данные отсутствуют
1294	804834.74	1331192.83	данные отсутствуют	данные отсутствуют
1295	804550.47	1331102.2	данные отсутствуют	данные отсутствуют
1296	804557.55	1331091.13	данные отсутствуют	данные отсутствуют
1297	804574.2	1331068.48	данные отсутствуют	данные отсутствуют
1298	804600.02	1331024.06	данные отсутствуют	данные отсутствуют
1299	804608.31	1331010.37	данные отсутствуют	данные отсутствуют
1300	804640.09	1330966.58	данные отсутствуют	данные отсутствуют
1301	804658.26	1330941.81	данные отсутствуют	данные отсутствуют
1302	804669.16	1330923.43	данные отсутствуют	данные отсутствуют
1303	804686.41	1330900.05	данные отсутствуют	данные отсутствуют
1304	804686.42	1330900.04	данные отсутствуют	данные отсутствуют
1305	804693.58	1330885.51	данные отсутствуют	данные отсутствуют

Государственный регистратор		ФГИС ЕГРН
полное наименование должности	подпись	инициалы, фамилия

М.П.

Раздел 3.2

Выписка из Единого государственного реестра недвижимости об объекте недвижимости
Описание местоположения земельного участка

Земельный участок			
(вид объекта недвижимости)			
Лист №	Раздела 3.2	Всего листов раздела 3.2 : ____	Всего разделов: ____
Всего листов выписки: ____			
15.11.2021 № 99/2021/430652933			
Кадастровый номер:		02:17:000000:206(единое землепользование)	

Сведения о характерных точках границы земельного участка				
Система координат				
Зона №				
Номер точки	Координаты		Описание закрепления на местности	Средняя квадратическая погрешность определения координат характерных точек границ земельного участка, м
	X	Y		
1	2	3	4	5
1306	804693.59	1330885.5	данные отсутствуют	данные отсутствуют
1307	804700.54	1330863.6	данные отсутствуют	данные отсутствуют
1308	804709.18	1330822.55	данные отсутствуют	данные отсутствуют
1309	804714.43	1330792.64	данные отсутствуют	данные отсутствуют
1310	804721.38	1330764.02	данные отсутствуют	данные отсутствуют
1311	804728.33	1330737.7	данные отсутствуют	данные отсутствуют
1312	804751.27	1330664	данные отсутствуют	данные отсутствуют
1313	804781.7	1330553.65	данные отсутствуют	данные отсутствуют
1314	804816.11	1330455.6	данные отсутствуют	данные отсутствуют
1315	804844.74	1330397.28	данные отсутствуют	данные отсутствуют
1316	804866.86	1330341.92	данные отсутствуют	данные отсутствуют
1317	804883.69	1330292.01	данные отсутствуют	данные отсутствуют
1318	804909.8	1330232.44	данные отсутствуют	данные отсутствуют
1319	804918.47	1330214.42	данные отсутствуют	данные отсутствуют
1320	804918.48	1330214.41	данные отсутствуют	данные отсутствуют

Государственный регистратор		ФГИС ЕГРН
полное наименование должности	подпись	инициалы, фамилия

М.П.

Выписка из Единого государственного реестра недвижимости об объекте недвижимости
Описание местоположения земельного участка

Земельный участок			
(вид объекта недвижимости)			
Лист №	Раздела 3.2	Всего листов раздела 3.2 : ____	Всего разделов: ____
Всего листов выписки: ____			
15.11.2021 № 99/2021/430652933			
Кадастровый номер:		02:17:000000:206(единое землепользование)	

Сведения о характерных точках границы земельного участка				
Система координат				
Зона №				
Номер точки	Координаты		Описание закрепления на местности	Средняя квадратическая погрешность определения координат характерных точек границ земельного участка, м
	X	Y		
1	2	3	4	5
1321	804921.6	1330204	данные отсутствуют	данные отсутствуют
1322	804928.33	1330179.35	данные отсутствуют	данные отсутствуют
1323	804929.09	1330174	данные отсутствуют	данные отсутствуют
1324	804928.97	1330167.75	данные отсутствуют	данные отсутствуют
1325	804927.9	1330160.7	данные отсутствуют	данные отсутствуют
1326	804927.89	1330160.67	данные отсутствуют	данные отсутствуют
1327	804923.13	1330149.85	данные отсутствуют	данные отсутствуют
1328	804907.16	1330111.27	данные отсутствуют	данные отсутствуют
1329	804905.87	1330106.82	данные отсутствуют	данные отсутствуют
1330	806151.62	1333386.71	данные отсутствуют	данные отсутствуют
1331	806164.32	1333372.42	данные отсутствуют	данные отсутствуют
1332	806150.03	1333337.48	данные отсутствуют	данные отсутствуют
1333	806129.29	1333259.08	данные отсутствуют	данные отсутствуют
1334	806126.64	1333121.6	данные отсутствуют	данные отсутствуют
1335	806106.14	1333003.1	данные отсутствуют	данные отсутствуют

Государственный регистратор		ФГИС ЕГРН
полное наименование должности	подпись	инициалы, фамилия

М.П.

Раздел 3.2

Выписка из Единого государственного реестра недвижимости об объекте недвижимости
Описание местоположения земельного участка

Земельный участок			
(вид объекта недвижимости)			
Лист №	Раздела 3.2	Всего листов раздела 3.2 : ____	Всего разделов: ____
Всего листов выписки: ____			
15.11.2021 № 99/2021/430652933			
Кадастровый номер:		02:17:000000:206(единое землепользование)	

Сведения о характерных точках границы земельного участка				
Система координат				
Зона №				
Номер точки	Координаты		Описание закрепления на местности	Средняя квадратическая погрешность определения координат характерных точек границ земельного участка, м
	X	Y		
1	2	3	4	5
1336	806108.11	1332948.04	данные отсутствуют	данные отсутствуют
1337	806040.12	1332850.26	данные отсутствуют	данные отсутствуют
1338	806019.69	1332798.63	данные отсутствуют	данные отсутствуют
1339	806026.15	1332740.26	данные отсутствуют	данные отсутствуют
1340	806045.2	1332692.6	данные отсутствуют	данные отсутствуют
1341	806046.09	1332648.72	данные отсутствуют	данные отсутствуют
1342	805951.65	1332451.54	данные отсутствуют	данные отсутствуют
1343	805931.03	1332386.18	данные отсутствуют	данные отсутствуют
1344	805897.45	1332364.26	данные отсутствуют	данные отсутствуют
1345	805886.9	1332383.6	данные отсутствуют	данные отсутствуют
1346	805919.22	1332520.95	данные отсутствуют	данные отсутствуют
1347	805967.46	1332586.4	данные отсутствуют	данные отсутствуют
1348	805991.97	1332640.86	данные отсутствуют	данные отсутствуют
1349	805988.37	1332669.79	данные отсутствуют	данные отсутствуют
1350	805953.11	1332722.88	данные отсутствуют	данные отсутствуют

Государственный регистратор		ФГИС ЕГРН
полное наименование должности	подпись	инициалы, фамилия

М.П.

Земельный участок			
(вид объекта недвижимости)			
Лист №	Раздела 3.2	Всего листов раздела 3.2 : ____	Всего разделов: ____
Всего листов выписки: ____			
15.11.2021 № 99/2021/430652933			
Кадастровый номер:		02:17:000000:206(единое землепользование)	

Сведения о характерных точках границы земельного участка				
Система координат				
Зона №				
Номер точки	Координаты		Описание закрепления на местности	Средняя квадратическая погрешность определения координат характерных точек границ земельного участка, м
	X	Y		
1	2	3	4	5
1351	805955.23	1332769.34	данные отсутствуют	данные отсутствуют
1352	805987.32	1332813.41	данные отсутствуют	данные отсутствуют
1353	806054.82	1332965.34	данные отсутствуют	данные отсутствуют
1354	806063.37	1333054.52	данные отсутствуют	данные отсутствуют
1355	806080.46	1333111.99	данные отсутствуют	данные отсутствуют
1356	806069.23	1333217.58	данные отсутствуют	данные отсутствуют
1357	806118.26	1333375.59	данные отсутствуют	данные отсутствуют
1358	805970.94	1333896.97	данные отсутствуют	данные отсутствуют
1359	806005.89	1333895.37	данные отсутствуют	данные отсутствуют
1360	806122.64	1333825.49	данные отсутствуют	данные отсутствуют
1361	806120.25	1333785.78	данные отсутствуют	данные отсутствуют
1362	806163.92	1333731.78	данные отсутствуют	данные отсутствуют
1363	806152.01	1333700.01	данные отсутствуют	данные отсутствуют
1364	806136.13	1333690.48	данные отсутствуют	данные отсутствуют
1365	806063.86	1333749.25	данные отсутствуют	данные отсутствуют

Государственный регистратор		ФГИС ЕГРН
полное наименование должности	подпись	инициалы, фамилия

М.П.

Раздел 3.2

Выписка из Единого государственного реестра недвижимости об объекте недвижимости
Описание местоположения земельного участка

Земельный участок			
(вид объекта недвижимости)			
Лист №	Раздела 3.2	Всего листов раздела 3.2 : ____	Всего разделов: ____
Всего листов выписки: ____			
15.11.2021 № 99/2021/430652933			
Кадастровый номер:		02:17:000000:206(единое землепользование)	

Сведения о характерных точках границы земельного участка				
Система координат				
Зона №				
Номер точки	Координаты		Описание закрепления на местности	Средняя квадратическая погрешность определения координат характерных точек границ земельного участка, м
	X	Y		
1	2	3	4	5
1366	806005.09	1333769.1	данные отсутствуют	данные отсутствуют
1367	805966.18	1333781.81	данные отсутствуют	данные отсутствуют
1368	805925.67	1333837.41	данные отсутствуют	данные отсутствуют
1369	805944.74	1333878.7	данные отсутствуют	данные отсутствуют
1370	806247.57	1333457.44	данные отсутствуют	данные отсутствуют
1371	806235.27	1333453.81	данные отсутствуют	данные отсутствуют
1372	806141.72	1333406.72	данные отсутствуют	данные отсутствуют
1373	806187.35	1333512.86	данные отсутствуют	данные отсутствуют
1374	806191.73	1333518.9	данные отсутствуют	данные отсутствуют
1375	806205.89	1333529.3	данные отсутствуют	данные отсутствуют
1376	806212.48	1333547.92	данные отсутствуют	данные отсутствуют
1377	806241.83	1333591.81	данные отсутствуют	данные отсутствуют
1378	806267.4	1333563.84	данные отсутствуют	данные отсутствуют
1379	806279.3	1333539.26	данные отсутствуют	данные отсутствуют
1380	806272.47	1333515.09	данные отсутствуют	данные отсутствуют

Государственный регистратор		ФГИС ЕГРН
полное наименование должности	подпись	инициалы, фамилия

М.П.

Выписка из Единого государственного реестра недвижимости об объекте недвижимости
Описание местоположения земельного участка

Земельный участок			
(вид объекта недвижимости)			
Лист №	Раздела 3.2	Всего листов раздела 3.2 : ____	Всего разделов: ____
Всего листов выписки: ____			
15.11.2021 № 99/2021/430652933			
Кадастровый номер:		02:17:000000:206(единое землепользование)	

Сведения о характерных точках границы земельного участка				
Система координат				
Зона №				
Номер точки	Координаты		Описание закрепления на местности	Средняя квадратическая погрешность определения координат характерных точек границ земельного участка, м
	X	Y		
1	2	3	4	5
1381	806251.94	1333489.17	данные отсутствуют	данные отсутствуют
1382	806202.84	1333631.71	данные отсутствуют	данные отсутствуют
1383	806244.14	1333619.8	данные отсутствуют	данные отсутствуют
1384	806247.31	1333591.21	данные отсутствуют	данные отсутствуют
1385	806245.37	1333588.37	данные отсутствуют	данные отсутствуют
1386	806242.05	1333592.01	данные отсутствуют	данные отсутствуют
1387	806241.58	1333591.97	данные отсутствуют	данные отсутствуют
1388	806222.7	1333563.74	данные отсутствуют	данные отсутствуют
1389	806222.81	1333563.52	данные отсутствуют	данные отсутствуют
1390	806198.87	1333553.09	данные отсутствуют	данные отсутствуют
1391	806155.19	1333571.36	данные отсутствуют	данные отсутствуют
1392	806165.51	1333617.41	данные отсутствуют	данные отсутствуют
1393	806052.79	1333950.82	данные отсутствуют	данные отсутствуют
1394	806037.64	1333955.86	данные отсутствуют	данные отсутствуют
1395	806037.45	1333975.68	данные отсутствуют	данные отсутствуют

Государственный регистратор		ФГИС ЕГРН
полное наименование должности	подпись	инициалы, фамилия

М.П.

Раздел 3.2

Выписка из Единого государственного реестра недвижимости об объекте недвижимости
Описание местоположения земельного участка

Земельный участок			
(вид объекта недвижимости)			
Лист №	Раздела 3.2	Всего листов раздела 3.2 : ____	Всего разделов: ____
Всего листов выписки: ____			
15.11.2021 № 99/2021/430652933			
Кадастровый номер:		02:17:000000:206(единое землепользование)	

Сведения о характерных точках границы земельного участка				
Система координат				
Зона №				
Номер точки	Координаты		Описание закрепления на местности	Средняя квадратическая погрешность определения координат характерных точек границ земельного участка, м
	X	Y		
1	2	3	4	5
1396	806051.3	1333980.12	данные отсутствуют	данные отсутствуют
1397	806058.37	1333965.96	данные отсутствуют	данные отсутствуют
1398	805695.11	1331214.34	данные отсутствуют	данные отсутствуют
1399	805789.76	1331221.1	данные отсутствуют	данные отсутствуют
1400	805824.96	1331216.88	данные отсутствуют	данные отсутствуют
1401	805830.32	1331221.56	данные отсутствуют	данные отсутствуют
1402	805910.06	1331286.69	данные отсутствуют	данные отсутствуют
1403	805962.39	1331348.83	данные отсутствуют	данные отсутствуют
1404	805981.9	1331380.53	данные отсутствуют	данные отсутствуют
1405	805937.59	1331358	данные отсутствуют	данные отсутствуют
1406	805912.18	1331348.47	данные отсутствуют	данные отсутствуют
1407	805884.38	1331344.51	данные отсутствуют	данные отсутствуют
1408	805867.7	1331346.89	данные отсутствуют	данные отсутствуют
1409	805851.82	1331358	данные отсутствуют	данные отсутствуют
1410	805855	1331393.75	данные отсутствуют	данные отсутствуют

Государственный регистратор		ФГИС ЕГРН
полное наименование должности	подпись	инициалы, фамилия

М.П.

Земельный участок			
(вид объекта недвижимости)			
Лист №	Раздела 3.2	Всего листов раздела 3.2 : ____	Всего разделов: ____
Всего листов выписки: ____			
15.11.2021 № 99/2021/430652933			
Кадастровый номер:		02:17:000000:206(единое землепользование)	

Сведения о характерных точках границы земельного участка				
Система координат				
Зона №				
Номер точки	Координаты		Описание закрепления на местности	Средняя квадратическая погрешность определения координат характерных точек границ земельного участка, м
	X	Y		
1	2	3	4	5
1411	805856.59	1331423.13	данные отсутствуют	данные отсутствуют
1412	805851.82	1331446.15	данные отсутствуют	данные отсутствуют
1413	805834.33	1331436.32	данные отсутствуют	данные отсутствуют
1414	805821.64	1331400.89	данные отсутствуют	данные отсутствуют
1415	805823.23	1331375.47	данные отсутствуют	данные отсутствуют
1416	805813.7	1331361.18	данные отсутствуют	данные отсутствуют
1417	805801	1331353.24	данные отсутствуют	данные отсутствуют
1418	805773.2	1331362.77	данные отсутствуют	данные отсутствуют
1419	805760.34	1331352.15	данные отсутствуют	данные отсутствуют
1420	805718.4	1331250.79	данные отсутствуют	данные отсутствуют
1421	805705.7	1331215.85	данные отсутствуют	данные отсутствуют
1422	805857.77	1334013.23	данные отсутствуют	данные отсутствуют
1423	805842.65	1334072.41	данные отсутствуют	данные отсутствуют
1424	805826.57	1334072.9	данные отсутствуют	данные отсутствуют
1425	805826.52	1334072.91	данные отсутствуют	данные отсутствуют

Государственный регистратор		ФГИС ЕГРН
полное наименование должности	подпись	инициалы, фамилия

М.П.

Раздел 3.2

Выписка из Единого государственного реестра недвижимости об объекте недвижимости
Описание местоположения земельного участка

Земельный участок			
(вид объекта недвижимости)			
Лист №	Раздела 3.2	Всего листов раздела 3.2 : ____	Всего разделов: ____
Всего листов выписки: ____			
15.11.2021 № 99/2021/430652933			
Кадастровый номер:		02:17:000000:206(единое землепользование)	

Сведения о характерных точках границы земельного участка				
Система координат				
Зона №				
Номер точки	Координаты		Описание закрепления на местности	Средняя квадратическая погрешность определения координат характерных точек границ земельного участка, м
	X	Y		
1	2	3	4	5
1426	805822.12	1334075.62	данные отсутствуют	данные отсутствуют
1427	805822.09	1334075.66	данные отсутствуют	данные отсутствуют
1428	805822.08	1334075.69	данные отсутствуют	данные отсутствуют
1429	805821.03	1334088.52	данные отсутствуют	данные отсутствуют
1430	805815.14	1334104.96	данные отсутствуют	данные отсутствуют
1431	805815.13	1334104.98	данные отсутствуют	данные отсутствуют
1432	805814.71	1334111.07	данные отсутствуют	данные отсутствуют
1433	805814.72	1334111.12	данные отсутствуют	данные отсутствуют
1434	805814.73	1334111.13	данные отсутствуют	данные отсутствуют
1435	805821.38	1334119.1	данные отсутствуют	данные отсутствуют
1436	805822.71	1334123.93	данные отсутствуют	данные отсутствуют
1437	805819.97	1334143.26	данные отсутствуют	данные отсутствуют
1438	805807.56	1334176.92	данные отсутствуют	данные отсутствуют
1439	805799.78	1334187.87	данные отсутствуют	данные отсутствуют
1440	805799.77	1334187.88	данные отсутствуют	данные отсутствуют

Государственный регистратор		ФГИС ЕГРН
полное наименование должности	подпись	инициалы, фамилия

М.П.

Выписка из Единого государственного реестра недвижимости об объекте недвижимости
Описание местоположения земельного участка

Земельный участок			
(вид объекта недвижимости)			
Лист №	Раздела 3.2	Всего листов раздела 3.2 : ____	Всего разделов: ____
Всего листов выписки: ____			
15.11.2021 № 99/2021/430652933			
Кадастровый номер:		02:17:000000:206(единое землепользование)	

Сведения о характерных точках границы земельного участка				
Система координат				
Зона №				
Номер точки	Координаты		Описание закрепления на местности	Средняя квадратическая погрешность определения координат характерных точек границ земельного участка, м
	X	Y		
1	2	3	4	5
1441	805799.76	1334187.91	данные отсутствуют	данные отсутствуют
1442	805798.42	1334207.66	данные отсутствуют	данные отсутствуют
1443	805760.8	1334151.38	данные отсутствуют	данные отсутствуют
1444	805836.64	1334043.51	данные отсутствуют	данные отсутствуют
1445	804575.99	1330945.81	данные отсутствуют	данные отсутствуют
1446	804557.78	1330996.66	данные отсутствуют	данные отсутствуют
1447	804555.54	1330980.97	данные отсутствуют	данные отсутствуют
1448	804563.87	1330949.04	данные отсутствуют	данные отсутствуют
1449	803671.14	1330154.03	данные отсутствуют	данные отсутствуют
1450	803671.16	1330154.3	данные отсутствуют	данные отсутствуют
1451	803671.17	1330154.32	данные отсутствуют	данные отсутствуют
1452	803676.01	1330166.11	данные отсутствуют	данные отсутствуют
1453	803676.01	1330166.13	данные отсутствуют	данные отсутствуют
1454	803687.8	1330185.7	данные отсутствуют	данные отсутствуют
1455	803694.95	1330202.32	данные отсутствуют	данные отсутствуют

Государственный регистратор		ФГИС ЕГРН
полное наименование должности	подпись	инициалы, фамилия

М.П.

Раздел 3.2

Выписка из Единого государственного реестра недвижимости об объекте недвижимости
Описание местоположения земельного участка

Земельный участок			
(вид объекта недвижимости)			
Лист №	Раздела 3.2	Всего листов раздела 3.2 : ____	Всего разделов: ____
Всего листов выписки: ____			
15.11.2021 № 99/2021/430652933			
Кадастровый номер:		02:17:000000:206(единое землепользование)	

Сведения о характерных точках границы земельного участка				
Система координат				
Зона №				
Номер точки	Координаты		Описание закрепления на местности	Средняя квадратическая погрешность определения координат характерных точек границ земельного участка, м
	X	Y		
1	2	3	4	5
1456	803697.68	1330217.04	данные отсутствуют	данные отсутствуют
1457	803697.69	1330217.07	данные отсутствуют	данные отсутствуют
1458	803704.27	1330227.49	данные отсутствуют	данные отсутствуют
1459	803704.28	1330227.5	данные отсутствуют	данные отсутствуют
1460	803715.18	1330239.4	данные отсутствуют	данные отсутствуют
1461	803741.91	1330278.34	данные отсутствуют	данные отсутствуют
1462	803758.97	1330301.3	данные отсутствуют	данные отсутствуют
1463	803758.98	1330301.32	данные отсутствуют	данные отсутствуют
1464	803782.14	1330322.58	данные отсутствуют	данные отсутствуют
1465	803839.41	1330372.47	данные отсутствуют	данные отсутствуют
1466	803876.88	1330403.21	данные отсутствуют	данные отсутствуют
1467	803900.04	1330428.04	данные отсутствуют	данные отсутствуют
1468	803930.94	1330459.34	данные отсутствуют	данные отсутствуют
1469	803912.7	1330584	данные отсутствуют	данные отсутствуют
1470	803943.52	1330549.74	данные отсутствуют	данные отсутствуют

Государственный регистратор		ФГИС ЕГРН
полное наименование должности	подпись	инициалы, фамилия

М.П.

Земельный участок			
(вид объекта недвижимости)			
Лист №	Раздела 3.2	Всего листов раздела 3.2 : ____	Всего разделов: ____
Всего листов выписки: ____			
15.11.2021 № 99/2021/430652933			
Кадастровый номер:		02:17:000000:206(единое землепользование)	

Сведения о характерных точках границы земельного участка				
Система координат				
Зона №				
Номер точки	Координаты		Описание закрепления на местности	Средняя квадратическая погрешность определения координат характерных точек границ земельного участка, м
	X	Y		
1	2	3	4	5
1471	803988.05	1330539.47	данные отсутствуют	данные отсутствуют
1472	804008.61	1330542.89	данные отсутствуют	данные отсутствуют
1473	804025.73	1330556.59	данные отсутствуют	данные отсутствуют
1474	804039.43	1330604.55	данные отсутствуют	данные отсутствуют
1475	804042.86	1330638.8	данные отсутствуют	данные отсутствуют
1476	804042.86	1330673.05	данные отсутствуют	данные отсутствуют
1477	804063.41	1330676.48	данные отсутствуют	данные отсутствуют
1478	804070.26	1330649.08	данные отсутствуют	данные отсутствуют
1479	804070.26	1330614.82	данные отсутствуют	данные отсутствуют
1480	804087.39	1330584	данные отсутствуют	данные отсутствуют
1481	804095.74	1330608.49	данные отсутствуют	данные отсутствуют
1482	804091.1	1330609.56	данные отсутствуют	данные отсутствуют
1483	804218.95	1331091.64	данные отсутствуют	данные отсутствуют
1484	804252.89	1331033.25	данные отсутствуют	данные отсутствуют
1485	804272.35	1331042.98	данные отсутствуют	данные отсутствуют

Государственный регистратор		ФГИС ЕГРН
полное наименование должности	подпись	инициалы, фамилия

М.П.

Раздел 3.2

Выписка из Единого государственного реестра недвижимости об объекте недвижимости
Описание местоположения земельного участка

Земельный участок			
(вид объекта недвижимости)			
Лист №	Раздела 3.2	Всего листов раздела 3.2 : ____	Всего разделов: ____
Всего листов выписки: ____			
15.11.2021 № 99/2021/430652933			
Кадастровый номер:		02:17:000000:206(единое землепользование)	

Сведения о характерных точках границы земельного участка				
Система координат				
Зона №				
Номер точки	Координаты		Описание закрепления на местности	Средняя квадратическая погрешность определения координат характерных точек границ земельного участка, м
	X	Y		
1	2	3	4	5
1486	804296.33	1331019.01	данные отсутствуют	данные отсутствуют
1487	804296.33	1330984.75	данные отсутствуют	данные отсутствуют
1488	804265.5	1330834.04	данные отсутствуют	данные отсутствуют
1489	804299.76	1330830.62	данные отсутствуют	данные отсутствуют
1490	804309.2	1330857.49	данные отсутствуют	данные отсутствуют
1491	804303.79	1330875.34	данные отсутствуют	данные отсутствуют
1492	804300.61	1330933.32	данные отсутствуют	данные отсутствуют
1493	804306.17	1330973.03	данные отсутствуют	данные отсутствуют
1494	804320.46	1330984.94	данные отсутствуют	данные отсутствуют
1495	804336.34	1330985.74	данные отсутствуют	данные отсутствуют
1496	804353.82	1330973.82	данные отсутствуют	данные отсутствуют
1497	804353.82	1330964.72	данные отсутствуют	данные отсутствуют
1498	804419.64	1331015.58	данные отсутствуют	данные отсутствуют
1499	804450.47	1331029.28	данные отсутствуют	данные отсутствуют
1500	804498.2	1331013.37	данные отсутствуют	данные отсутствуют

Государственный регистратор		ФГИС ЕГРН
полное наименование должности	подпись	инициалы, фамилия

М.П.

Выписка из Единого государственного реестра недвижимости об объекте недвижимости
Описание местоположения земельного участка

Земельный участок			
(вид объекта недвижимости)			
Лист №	Раздела 3.2	Всего листов раздела 3.2 : ____	Всего разделов: ____
Всего листов выписки: ____			
15.11.2021 № 99/2021/430652933			
Кадастровый номер:		02:17:000000:206(единое землепользование)	

Сведения о характерных точках границы земельного участка				
Система координат				
Зона №				
Номер точки	Координаты		Описание закрепления на местности	Средняя квадратическая погрешность определения координат характерных точек границ земельного участка, м
	X	Y		
1	2	3	4	5
1501	804519.8	1331034.98	данные отсутствуют	данные отсутствуют
1502	804542.65	1331038.89	данные отсутствуют	данные отсутствуют
1503	804521.1	1331099.03	данные отсутствуют	данные отсутствуют
1504	804259.74	1331096.9	данные отсутствуют	данные отсутствуют
1505	803893.21	1331107.83	данные отсутствуют	данные отсутствуют
1506	803895.46	1331129.26	данные отсутствуют	данные отсутствуют
1507	804258.32	1331107.11	данные отсутствуют	данные отсутствуют
1508	804380.65	1331109.88	данные отсутствуют	данные отсутствуют
1509	803686.63	1331152.59	данные отсутствуют	данные отсутствуют
1510	803641.4	1331171.88	данные отсутствуют	данные отсутствуют
1511	803653.27	1331163.87	данные отсутствуют	данные отсутствуют
1512	803671.05	1331148.5	данные отсутствуют	данные отсутствуют
1513	803718.55	1331130.03	данные отсутствуют	данные отсутствуют
1514	803761.45	1331106.34	данные отсутствуют	данные отсутствуют
1515	803792.33	1331101.86	данные отсутствуют	данные отсутствуют

Государственный регистратор		ФГИС ЕГРН
полное наименование должности	подпись	инициалы, фамилия

М.П.

Раздел 3.2

Выписка из Единого государственного реестра недвижимости об объекте недвижимости
Описание местоположения земельного участка

Земельный участок			
(вид объекта недвижимости)			
Лист №	Раздела 3.2	Всего листов раздела 3.2 : ____	Всего разделов: ____
Всего листов выписки: ____			
15.11.2021 № 99/2021/430652933			
Кадастровый номер:		02:17:000000:206(единое землепользование)	

Сведения о характерных точках границы земельного участка				
Система координат				
Зона №				
Номер точки	Координаты		Описание закрепления на местности	Средняя квадратическая погрешность определения координат характерных точек границ земельного участка, м
	X	Y		
1	2	3	4	5
1516	803798.9	1331102.6	данные отсутствуют	данные отсутствуют
1517	803806.99	1331101.04	данные отсутствуют	данные отсутствуют
1518	803822.92	1331102.28	данные отсутствуют	данные отсутствуют
1519	803834.01	1331100.21	данные отсутствуют	данные отсутствуют
1520	803836.74	1331097.3	данные отсутствуют	данные отсутствуют
1521	803843.23	1331074.52	данные отсутствуют	данные отсутствуют
1522	803841.76	1331062.46	данные отсутствуют	данные отсутствуют
1523	803828.94	1331031.51	данные отсутствуют	данные отсутствуют
1524	803802.37	1330983.9	данные отсутствуют	данные отсутствуют
1525	803797.65	1330968.95	данные отсутствуют	данные отсутствуют
1526	803778.8	1330941.02	данные отсутствуют	данные отсутствуют
1527	803771.13	1330920.77	данные отсутствуют	данные отсутствуют
1528	803765.91	1330903.26	данные отсутствуют	данные отсутствуют
1529	803763.39	1330888.59	данные отсутствуют	данные отсутствуют
1530	803756.13	1330867.38	данные отсутствуют	данные отсутствуют

Государственный регистратор		ФГИС ЕГРН
полное наименование должности	подпись	инициалы, фамилия

М.П.

Земельный участок			
(вид объекта недвижимости)			
Лист №	Раздела 3.2	Всего листов раздела 3.2 : ____	Всего разделов: ____
Всего листов выписки: ____			
15.11.2021 № 99/2021/430652933			
Кадастровый номер:		02:17:000000:206(единое землепользование)	

Сведения о характерных точках границы земельного участка				
Система координат				
Зона №				
Номер точки	Координаты		Описание закрепления на местности	Средняя квадратическая погрешность определения координат характерных точек границ земельного участка, м
	X	Y		
1	2	3	4	5
1531	803751.02	1330861.78	данные отсутствуют	данные отсутствуют
1532	803732.13	1330852.77	данные отсутствуют	данные отсутствуют
1533	803722.9	1330845.81	данные отсутствуют	данные отсутствуют
1534	803714.46	1330834.16	данные отсутствуют	данные отсутствуют
1535	803705.6	1330813.92	данные отсутствуют	данные отсутствуют
1536	803705.24	1330796.54	данные отсутствуют	данные отсутствуют
1537	803706.72	1330791.25	данные отсутствуют	данные отсутствуют
1538	803712.03	1330783.16	данные отсутствуют	данные отсутствуют
1539	803725.76	1330773.26	данные отсутствуют	данные отсутствуют
1540	803740.12	1330767.1	данные отсутствуют	данные отсутствуют
1541	803754.74	1330757.88	данные отсутствуют	данные отсутствуют
1542	803760.04	1330747.12	данные отсутствуют	данные отсутствуют
1543	803764.02	1330733.79	данные отсутствуют	данные отсутствуют
1544	803760.63	1330715.03	данные отсутствуют	данные отсутствуют
1545	803753.57	1330704.42	данные отсутствуют	данные отсутствуют

Государственный регистратор		ФГИС ЕГРН
полное наименование должности	подпись	инициалы, фамилия

М.П.

Раздел 3.2

Выписка из Единого государственного реестра недвижимости об объекте недвижимости
Описание местоположения земельного участка

Земельный участок			
(вид объекта недвижимости)			
Лист №	Раздела 3.2	Всего листов раздела 3.2 : ____	Всего разделов: ____
Всего листов выписки: ____			
15.11.2021 № 99/2021/430652933			
Кадастровый номер:		02:17:000000:206(единое землепользование)	

Сведения о характерных точках границы земельного участка				
Система координат				
Зона №				
Номер точки	Координаты		Описание закрепления на местности	Средняя квадратическая погрешность определения координат характерных точек границ земельного участка, м
	X	Y		
1	2	3	4	5
1546	803730.29	1330681.21	данные отсутствуют	данные отсутствуют
1547	803721.57	1330680.52	данные отсутствуют	данные отсутствуют
1548	803702.79	1330689.79	данные отсутствуют	данные отсутствуют
1549	803696.15	1330689.58	данные отсутствуют	данные отсутствуют
1550	803685.26	1330685.78	данные отсутствуют	данные отсутствуют
1551	803665.67	1330664.28	данные отсутствуют	данные отсутствуют
1552	803659.85	1330655.11	данные отсутствуют	данные отсутствуют
1553	803646.66	1330641.77	данные отсутствуют	данные отсутствуют
1554	803618.57	1330628.34	данные отсутствуют	данные отсутствуют
1555	803609.32	1330625.42	данные отсутствуют	данные отсутствуют
1556	803570.27	1330606.12	данные отсутствуют	данные отсутствуют
1557	803553.18	1330600.12	данные отсутствуют	данные отсутствуют
1558	803530.47	1330596.1	данные отсутствуют	данные отсутствуют
1559	803520.95	1330597.26	данные отсутствуют	данные отсутствуют
1560	803500.9	1330606.74	данные отсутствуют	данные отсутствуют

Государственный регистратор		ФГИС ЕГРН
полное наименование должности	подпись	инициалы, фамилия

М.П.

Выписка из Единого государственного реестра недвижимости об объекте недвижимости
Описание местоположения земельного участка

Земельный участок			
(вид объекта недвижимости)			
Лист №	Раздела 3.2	Всего листов раздела 3.2 : ____	Всего разделов: ____
Всего листов выписки: ____			
15.11.2021 № 99/2021/430652933			
Кадастровый номер:		02:17:000000:206(единое землепользование)	

Сведения о характерных точках границы земельного участка				
Система координат				
Зона №				
Номер точки	Координаты		Описание закрепления на местности	Средняя квадратическая погрешность определения координат характерных точек границ земельного участка, м
	X	Y		
1	2	3	4	5
1561	803494.38	1330617.68	данные отсутствуют	данные отсутствуют
1562	803495.58	1330633.67	данные отсутствуют	данные отсутствуют
1563	803503.87	1330652.27	данные отсутствуют	данные отсутствуют
1564	803517.12	1330668.07	данные отсутствуют	данные отсутствуют
1565	803524.93	1330672.73	данные отсутствуют	данные отсутствуют
1566	803534.36	1330675.21	данные отсутствуют	данные отсутствуют
1567	803571.43	1330706.02	данные отсутствуют	данные отсутствуют
1568	803580.69	1330723.29	данные отсутствуют	данные отсутствуют
1569	803579.37	1330734.08	данные отсутствуют	данные отсутствуют
1570	803577.34	1330737.89	данные отсутствуют	данные отсутствуют
1571	803565.33	1330745.16	данные отсутствуют	данные отсутствуют
1572	803555.83	1330745.11	данные отсутствуют	данные отсутствуют
1573	803537.06	1330727.16	данные отсутствуют	данные отсутствуют
1574	803523.77	1330709.86	данные отсутствуют	данные отсутствуют
1575	803517.14	1330705.57	данные отсутствуют	данные отсутствуют

Государственный регистратор		ФГИС ЕГРН
полное наименование должности	подпись	инициалы, фамилия

М.П.

Раздел 3.2

Выписка из Единого государственного реестра недвижимости об объекте недвижимости
Описание местоположения земельного участка

Земельный участок			
(вид объекта недвижимости)			
Лист №	Раздела 3.2	Всего листов раздела 3.2 : ____	Всего разделов: ____
Всего листов выписки: ____			
15.11.2021 № 99/2021/430652933			
Кадастровый номер:		02:17:000000:206(единое землепользование)	

Сведения о характерных точках границы земельного участка				
Система координат				
Зона №				
Номер точки	Координаты		Описание закрепления на местности	Средняя квадратическая погрешность определения координат характерных точек границ земельного участка, м
	X	Y		
1	2	3	4	5
1576	803510.35	1330703.3	данные отсутствуют	данные отсутствуют
1577	803482.11	1330709.28	данные отсутствуют	данные отсутствуют
1578	803465.17	1330716.96	данные отсутствуют	данные отсутствуют
1579	803447.36	1330735.07	данные отсутствуют	данные отсутствуют
1580	803435.88	1330756.62	данные отсутствуют	данные отсутствуют
1581	803418.14	1330800.61	данные отсутствуют	данные отсутствуют
1582	803418.84	1330817.73	данные отсутствуют	данные отсутствуют
1583	803436.84	1330840.73	данные отсутствуют	данные отсутствуют
1584	803439.43	1330846.11	данные отсутствуют	данные отсутствуют
1585	803441.34	1330852.54	данные отсутствуют	данные отсутствуют
1586	803442.31	1330872.7	данные отсутствуют	данные отсутствуют
1587	803441.06	1330878.25	данные отсутствуют	данные отсутствуют
1588	803441.33	1330895.58	данные отсутствуют	данные отсутствуют
1589	803434.02	1330911.42	данные отсутствуют	данные отсутствуют
1590	803431.37	1330927.56	данные отсутствуют	данные отсутствуют

Государственный регистратор		ФГИС ЕГРН
полное наименование должности	подпись	инициалы, фамилия

М.П.

Земельный участок			
(вид объекта недвижимости)			
Лист №	Раздела 3.2	Всего листов раздела 3.2 : ____	Всего разделов: ____
Всего листов выписки: ____			
15.11.2021 № 99/2021/430652933			
Кадастровый номер:		02:17:000000:206(единое землепользование)	

Сведения о характерных точках границы земельного участка				
Система координат				
Зона №				
Номер точки	Координаты		Описание закрепления на местности	Средняя квадратическая погрешность определения координат характерных точек границ земельного участка, м
	X	Y		
1	2	3	4	5
1591	803432.79	1330936.93	данные отсутствуют	данные отсутствуют
1592	803435.59	1330942.23	данные отсутствуют	данные отсутствуют
1593	803435.53	1330946.31	данные отсутствуют	данные отсутствуют
1594	803434.16	1330948.97	данные отсутствуют	данные отсутствуют
1595	803419.44	1330959.6	данные отсутствуют	данные отсутствуют
1596	803416.75	1330964.91	данные отсутствуют	данные отсутствуют
1597	803416.9	1330975.62	данные отсутствуют	данные отсутствуют
1598	803421.25	1331001.36	данные отсутствуют	данные отсутствуют
1599	803418.07	1331018.34	данные отсутствуют	данные отсутствуют
1600	803419.61	1331038.4	данные отсутствуют	данные отсутствуют
1601	803424.96	1331047.81	данные отсутствуют	данные отсутствуют
1602	803428.83	1331051.75	данные отсутствуют	данные отсутствуют
1603	803439.72	1331055.25	данные отсутствуют	данные отсутствуют
1604	803473.25	1331051.88	данные отсутствуют	данные отсутствуют
1605	803481.24	1331053.86	данные отсутствуют	данные отсутствуют

Государственный регистратор		ФГИС ЕГРН
полное наименование должности	подпись	инициалы, фамилия

М.П.

Раздел 3.2

Выписка из Единого государственного реестра недвижимости об объекте недвижимости
Описание местоположения земельного участка

Земельный участок			
(вид объекта недвижимости)			
Лист №	Раздела 3.2	Всего листов раздела 3.2 : ____	Всего разделов: ____
Всего листов выписки: ____			
15.11.2021 № 99/2021/430652933			
Кадастровый номер:		02:17:000000:206(единое землепользование)	

Сведения о характерных точках границы земельного участка				
Система координат				
Зона №				
Номер точки	Координаты		Описание закрепления на местности	Средняя квадратическая погрешность определения координат характерных точек границ земельного участка, м
	X	Y		
1	2	3	4	5
1606	803486.59	1331057.13	данные отсутствуют	данные отсутствуют
1607	803490.79	1331062.45	данные отсутствуют	данные отсутствуют
1608	803491.68	1331070.42	данные отсутствуют	данные отсутствуют
1609	803487.62	1331076.99	данные отсутствуют	данные отсутствуют
1610	803478.42	1331084.1	данные отсутствуют	данные отсутствуют
1611	803456.83	1331094.28	данные отсутствуют	данные отсутствуют
1612	803420.65	1331103.37	данные отсутствуют	данные отсутствуют
1613	803392.85	1331113.35	данные отсутствуют	данные отсутствуют
1614	803365.93	1331120.86	данные отсутствуют	данные отсутствуют
1615	803354.12	1331122.63	данные отсутствуют	данные отсутствуют
1616	803335.45	1331119.73	данные отсутствуют	данные отсутствуют
1617	803320.97	1331109.25	данные отсутствуют	данные отсутствуют
1618	803312.83	1331093.13	данные отсутствуют	данные отсутствуют
1619	803303.68	1331067.67	данные отсутствуют	данные отсутствуют
1620	803303.34	1331049.14	данные отсутствуют	данные отсутствуют

Государственный регистратор		ФГИС ЕГРН
полное наименование должности	подпись	инициалы, фамилия

М.П.

Выписка из Единого государственного реестра недвижимости об объекте недвижимости
Описание местоположения земельного участка

Земельный участок			
(вид объекта недвижимости)			
Лист №	Раздела 3.2	Всего листов раздела 3.2 : ____	Всего разделов: ____
Всего листов выписки: ____			
15.11.2021 № 99/2021/430652933			
Кадастровый номер:		02:17:000000:206(единое землепользование)	

Сведения о характерных точках границы земельного участка				
Система координат				
Зона №				
Номер точки	Координаты		Описание закрепления на местности	Средняя квадратическая погрешность определения координат характерных точек границ земельного участка, м
	X	Y		
1	2	3	4	5
1621	803310.07	1331005.07	данные отсутствуют	данные отсутствуют
1622	803308.29	1330990.34	данные отсутствуют	данные отсутствуют
1623	803305.99	1330988.24	данные отсутствуют	данные отсутствуют
1624	803287.44	1330984.59	данные отсутствуют	данные отсутствуют
1625	803253.91	1330974.2	данные отсутствуют	данные отсутствуют
1626	803244.4	1330967.92	данные отсутствуют	данные отсутствуют
1627	803212.4	1330960.91	данные отсутствуют	данные отсутствуют
1628	803193.93	1330964.04	данные отсутствуют	данные отсутствуют
1629	803152.36	1330987.69	данные отсутствуют	данные отсутствуют
1630	803148.47	1330997.07	данные отсутствуют	данные отсутствуют
1631	803148.2	1331007.75	данные отсутствуют	данные отсутствуют
1632	803150.25	1331020.7	данные отсутствуют	данные отсутствуют
1633	803176.32	1331033.21	данные отсутствуют	данные отсутствуют
1634	803188.44	1331046.44	данные отсутствуют	данные отсутствуют
1635	803197.87	1331061.14	данные отсутствуют	данные отсутствуют

Государственный регистратор		ФГИС ЕГРН
полное наименование должности	подпись	инициалы, фамилия

М.П.

Раздел 3.2

Выписка из Единого государственного реестра недвижимости об объекте недвижимости
Описание местоположения земельного участка

Земельный участок			
(вид объекта недвижимости)			
Лист №	Раздела 3.2	Всего листов раздела 3.2 : ____	Всего разделов: ____
Всего листов выписки: ____			
15.11.2021 № 99/2021/430652933			
Кадастровый номер:		02:17:000000:206(единое землепользование)	

Сведения о характерных точках границы земельного участка				
Система координат				
Зона №				
Номер точки	Координаты		Описание закрепления на местности	Средняя квадратическая погрешность определения координат характерных точек границ земельного участка, м
	X	Y		
1	2	3	4	5
1636	803205.75	1331066.54	данные отсутствуют	данные отсутствуют
1637	803211.06	1331068.01	данные отсутствуют	данные отсутствуют
1638	803217.75	1331065.13	данные отсутствуют	данные отсутствуют
1639	803219.17	1331061.19	данные отсутствуют	данные отсутствуют
1640	803217.95	1331051.5	данные отсутствуют	данные отсутствуют
1641	803218.81	1331046.3	данные отсутствуют	данные отсутствуют
1642	803222.13	1331043.01	данные отсутствуют	данные отсутствуют
1643	803225.7	1331042.26	данные отсутствуют	данные отсутствуют
1644	803231.36	1331044.64	данные отсутствуют	данные отсутствуют
1645	803252.43	1331061.39	данные отсутствуют	данные отсутствуют
1646	803277.93	1331077.27	данные отсутствуют	данные отсутствуют
1647	803288.91	1331094.41	данные отсутствуют	данные отсутствуют
1648	803309.83	1331148.04	данные отсутствуют	данные отсутствуют
1649	803324.54	1331166.87	данные отсутствуют	данные отсутствуют
1650	803329.96	1331170.84	данные отсутствуют	данные отсутствуют

Государственный регистратор		ФГИС ЕГРН
полное наименование должности	подпись	инициалы, фамилия

М.П.

Земельный участок			
(вид объекта недвижимости)			
Лист №	Раздела 3.2	Всего листов раздела 3.2 : ____	Всего разделов: ____
Всего листов выписки: ____			
15.11.2021 № 99/2021/430652933			
Кадастровый номер:		02:17:000000:206(единое землепользование)	

Сведения о характерных точках границы земельного участка				
Система координат				
Зона №				
Номер точки	Координаты		Описание закрепления на местности	Средняя квадратическая погрешность определения координат характерных точек границ земельного участка, м
	X	Y		
1	2	3	4	5
1651	803348.61	1331179.56	данные отсутствуют	данные отсутствуют
1652	803362.04	1331180.08	данные отсутствуют	данные отсутствуют
1653	803403.34	1331175.66	данные отсутствуют	данные отсутствуют
1654	803411.48	1331173.26	данные отсутствуют	данные отсутствуют
1655	803420.95	1331166.89	данные отсутствуют	данные отсутствуют
1656	803446.18	1331154.49	данные отсутствуют	данные отсутствуют
1657	803480.92	1331138.46	данные отсутствуют	данные отсутствуют
1658	803486.36	1331137.24	данные отсутствуют	данные отсутствуют
1659	803495.97	1331128.13	данные отсутствуют	данные отсутствуют
1660	803503.71	1331129.25	данные отсутствуют	данные отсутствуют
1661	803517.31	1331123.2	данные отсутствуют	данные отсутствуют
1662	803545.18	1331116.08	данные отсутствуют	данные отсутствуют
1663	803563.71	1331112.75	данные отсутствуют	данные отсутствуют
1664	803579.82	1331112.12	данные отсутствуют	данные отсутствуют
1665	803594.63	1331123.85	данные отсутствуют	данные отсутствуют

Государственный регистратор		ФГИС ЕГРН
полное наименование должности	подпись	инициалы, фамилия

М.П.

Раздел 3.2

Выписка из Единого государственного реестра недвижимости об объекте недвижимости
Описание местоположения земельного участка

Земельный участок			
(вид объекта недвижимости)			
Лист №	Раздела 3.2	Всего листов раздела 3.2 : ____	Всего разделов: ____
Всего листов выписки: ____			
15.11.2021 № 99/2021/430652933			
Кадастровый номер:		02:17:000000:206(единое землепользование)	

Сведения о характерных точках границы земельного участка				
Система координат				
Зона №				
Номер точки	Координаты		Описание закрепления на местности	Средняя квадратическая погрешность определения координат характерных точек границ земельного участка, м
	X	Y		
1	2	3	4	5
1666	803602.34	1331134.72	данные отсутствуют	данные отсутствуют
1667	803614.72	1331165.28	данные отсутствуют	данные отсутствуют
1668	803622.76	1331172.51	данные отсутствуют	данные отсутствуют
1669	803636.02	1331173.7	данные отсутствуют	данные отсутствуют
1670	803640.97	1331172.06	данные отсутствуют	данные отсутствуют
1671	803454.02	1331251.79	данные отсутствуют	данные отсутствуют
1672	802953.38	1331445.18	данные отсутствуют	данные отсутствуют
1673	802957.78	1331456.88	данные отсутствуют	данные отсутствуют
1674	802901.46	1331487.45	данные отсутствуют	данные отсутствуют
1675	802902.63	1331473.4	данные отсутствуют	данные отсутствуют
1676	802812.67	1331401.52	данные отсутствуют	данные отсутствуют
1677	802780.75	1331331.4	данные отсутствуют	данные отсутствуют
1678	802718.83	1331328.79	данные отсутствуют	данные отсутствуют
1679	802600.28	1331328.41	данные отсутствуют	данные отсутствуют
1680	802466.21	1331318.3	данные отсутствуют	данные отсутствуют

Государственный регистратор		ФГИС ЕГРН
полное наименование должности	подпись	инициалы, фамилия

М.П.

Выписка из Единого государственного реестра недвижимости об объекте недвижимости
Описание местоположения земельного участка

Земельный участок			
(вид объекта недвижимости)			
Лист №	Раздела 3.2	Всего листов раздела 3.2 : ____	Всего разделов: ____
Всего листов выписки: ____			
15.11.2021 № 99/2021/430652933			
Кадастровый номер:		02:17:000000:206(единое землепользование)	

Сведения о характерных точках границы земельного участка				
Система координат				
Зона №				
Номер точки	Координаты		Описание закрепления на местности	Средняя квадратическая погрешность определения координат характерных точек границ земельного участка, м
	X	Y		
1	2	3	4	5
1681	802437.6	1331273.13	данные отсутствуют	данные отсутствуют
1682	802402.31	1331201.36	данные отсутствуют	данные отсутствуют
1683	802422.2	1331179.34	данные отсутствуют	данные отсутствуют
1684	802434.32	1331162.3	данные отсутствуют	данные отсутствуют
1685	802445.77	1331148.45	данные отсутствуют	данные отсутствуют
1686	802463.34	1331129.81	данные отсутствуют	данные отсутствуют
1687	802470.91	1331120.15	данные отсутствуют	данные отсутствуют
1688	802475.35	1331114.55	данные отсутствуют	данные отсутствуют
1689	802489.95	1331096.88	данные отсутствуют	данные отсутствуют
1690	802506.54	1331080.1	данные отсутствуют	данные отсутствуют
1691	802528.19	1331061.39	данные отсутствуют	данные отсутствуют
1692	802570.71	1331034.98	данные отсутствуют	данные отсутствуют
1693	802600.75	1331018.18	данные отсутствуют	данные отсутствуют
1694	802622.54	1331006.04	данные отсутствуют	данные отсутствуют
1695	802658.36	1330982.87	данные отсутствуют	данные отсутствуют

Государственный регистратор		ФГИС ЕГРН
полное наименование должности	подпись	инициалы, фамилия

М.П.

Раздел 3.2

Выписка из Единого государственного реестра недвижимости об объекте недвижимости
Описание местоположения земельного участка

Земельный участок			
(вид объекта недвижимости)			
Лист №	Раздела 3.2	Всего листов раздела 3.2 : ____	Всего разделов: ____
Всего листов выписки: ____			
15.11.2021 № 99/2021/430652933			
Кадастровый номер:		02:17:000000:206(единое землепользование)	

Сведения о характерных точках границы земельного участка				
Система координат				
Зона №				
Номер точки	Координаты		Описание закрепления на местности	Средняя квадратическая погрешность определения координат характерных точек границ земельного участка, м
	X	Y		
1	2	3	4	5
1696	802739.81	1330931.14	данные отсутствуют	данные отсутствуют
1697	802783.85	1330902.58	данные отсутствуют	данные отсутствуют
1698	802846.97	1330865.16	данные отсутствуют	данные отсутствуют
1699	802906.42	1330830.01	данные отсутствуют	данные отсутствуют
1700	802979.79	1330788.07	данные отсутствуют	данные отсутствуют
1701	803001.76	1330776.35	данные отсутствуют	данные отсутствуют
1702	803039.04	1330758.51	данные отсутствуют	данные отсутствуют
1703	803051.29	1330752.25	данные отсутствуют	данные отсутствуют
1704	803083.58	1330733.61	данные отсутствуют	данные отсутствуют
1705	803131.18	1330704.85	данные отсутствуют	данные отсутствуют
1706	803215.3	1330652.05	данные отсутствуют	данные отсутствуют
1707	803285.27	1330607.71	данные отсутствуют	данные отсутствуют
1708	803394.92	1330543.93	данные отсутствуют	данные отсутствуют
1709	803468.29	1330502.79	данные отсутствуют	данные отсутствуют
1710	803537.39	1330457.52	данные отсутствуют	данные отсутствуют

Государственный регистратор		ФГИС ЕГРН
полное наименование должности	подпись	инициалы, фамилия

М.П.

Земельный участок			
(вид объекта недвижимости)			
Лист №	Раздела 3.2	Всего листов раздела 3.2 : ____	Всего разделов: ____
Всего листов выписки: ____			
15.11.2021 № 99/2021/430652933			
Кадастровый номер:		02:17:000000:206(единое землепользование)	

Сведения о характерных точках границы земельного участка				
Система координат				
Зона №				
Номер точки	Координаты		Описание закрепления на местности	Средняя квадратическая погрешность определения координат характерных точек границ земельного участка, м
	X	Y		
1	2	3	4	5
1711	803574.34	1330434.08	данные отсутствуют	данные отсутствуют
1712	803593.66	1330418.76	данные отсутствуют	данные отсутствуют
1713	803602.85	1330405.98	данные отсутствуют	данные отсутствуют
1714	803613.03	1330381.61	данные отсутствуют	данные отсутствуют
1715	803622.62	1330351.52	данные отсутствуют	данные отсутствуют
1716	803644.59	1330275.22	данные отсутствуют	данные отсутствуют
1717	803648.98	1330250.19	данные отсутствуют	данные отсутствуют
1718	803659.64	1330197.73	данные отсутствуют	данные отсутствуют
1719	803667.62	1330163.38	данные отсутствуют	данные отсутствуют
1720	802589.61	1331218.94	данные отсутствуют	данные отсутствуют
1721	802611.84	1331204.86	данные отсутствуют	данные отсутствуют
1722	802625.63	1331139.72	данные отсутствуют	данные отсутствуют
1723	802606.76	1331101.52	данные отсутствуют	данные отсутствуют
1724	802579.04	1331094.28	данные отсутствуют	данные отсутствуют
1725	802562.58	1331111.46	данные отсутствуют	данные отсутствуют

Государственный регистратор		ФГИС ЕГРН
полное наименование должности	подпись	инициалы, фамилия

М.П.

Раздел 3.2

Выписка из Единого государственного реестра недвижимости об объекте недвижимости
Описание местоположения земельного участка

Земельный участок			
(вид объекта недвижимости)			
Лист №	Раздела 3.2	Всего листов раздела 3.2 : ____	Всего разделов: ____
Всего листов выписки: ____			
15.11.2021 № 99/2021/430652933			
Кадастровый номер:		02:17:000000:206(единое землепользование)	

Сведения о характерных точках границы земельного участка				
Система координат				
Зона №				
Номер точки	Координаты		Описание закрепления на местности	Средняя квадратическая погрешность определения координат характерных точек границ земельного участка, м
	X	Y		
1	2	3	4	5
1726	802555.65	1331197.17	данные отсутствуют	данные отсутствуют
1727	803706.55	1330289.29	данные отсутствуют	данные отсутствуют
1728	803658.62	1330326.58	данные отсутствуют	данные отсутствуют
1729	803669.79	1330341.58	данные отсутствуют	данные отсутствуют
1730	803693.1	1330327.76	данные отсутствуют	данные отсутствуют
1731	803714.25	1330319.4	данные отсутствуют	данные отсутствуют
1732	806843.68	1334838.95	данные отсутствуют	данные отсутствуют
1733	806762.66	1334832.58	данные отсутствуют	данные отсутствуют
1734	806394.45	1334803.63	данные отсутствуют	данные отсутствуют
1735	805769.18	1334754.46	данные отсутствуют	данные отсутствуют
1736	805763.2	1334748.22	данные отсутствуют	данные отсутствуют
1737	805759.6	1334738.35	данные отсутствуют	данные отсутствуют
1738	805759.6	1334738.33	данные отсутствуют	данные отсутствуют
1739	805758.7	1334736.92	данные отсутствуют	данные отсутствуют
1740	805758.67	1334736.89	данные отсутствуют	данные отсутствуют

Государственный регистратор		ФГИС ЕГРН
полное наименование должности	подпись	инициалы, фамилия

М.П.

Выписка из Единого государственного реестра недвижимости об объекте недвижимости
Описание местоположения земельного участка

Земельный участок			
(вид объекта недвижимости)			
Лист №	Раздела 3.2	Всего листов раздела 3.2 : ____	Всего разделов: ____
Всего листов выписки: ____			
15.11.2021 № 99/2021/430652933			
Кадастровый номер:		02:17:000000:206(единое землепользование)	

Сведения о характерных точках границы земельного участка				
Система координат				
Зона №				
Номер точки	Координаты		Описание закрепления на местности	Средняя квадратическая погрешность определения координат характерных точек границ земельного участка, м
	X	Y		
1	2	3	4	5
1741	805758.65	1334736.88	данные отсутствуют	данные отсутствуют
1742	805752.67	1334735.01	данные отсутствуют	данные отсутствуют
1743	805743.4	1334728.42	данные отсутствуют	данные отсутствуют
1744	805743.38	1334728.42	данные отсутствуют	данные отсутствуют
1745	805738.72	1334726.67	данные отсутствуют	данные отсутствуют
1746	805733.54	1334723.04	данные отсутствуют	данные отсутствуют
1747	805728.76	1334710.79	данные отсутствуют	данные отсутствуют
1748	805728.75	1334710.78	данные отсутствуют	данные отсутствуют
1749	805719.46	1334697.59	данные отсутствуют	данные отсутствуют
1750	805714.55	1334692.27	данные отсутствуют	данные отсутствуют
1751	805763.13	1334563.41	данные отсутствуют	данные отсутствуют
1752	805763.19	1334563.4	данные отсутствуют	данные отсутствуют
1753	805774.35	1334560.67	данные отсутствуют	данные отсутствуют
1754	805774.37	1334560.66	данные отсутствуют	данные отсутствуют
1755	805781.1	1334557.72	данные отсутствуют	данные отсутствуют

Государственный регистратор		ФГИС ЕГРН
полное наименование должности	подпись	инициалы, фамилия

М.П.

Раздел 3.2

Выписка из Единого государственного реестра недвижимости об объекте недвижимости
Описание местоположения земельного участка

Земельный участок			
(вид объекта недвижимости)			
Лист №	Раздела 3.2	Всего листов раздела 3.2 : ____	Всего разделов: ____
Всего листов выписки: ____			
15.11.2021 № 99/2021/430652933			
Кадастровый номер:		02:17:000000:206(единое землепользование)	

Сведения о характерных точках границы земельного участка				
Система координат				
Зона №				
Номер точки	Координаты		Описание закрепления на местности	Средняя квадратическая погрешность определения координат характерных точек границ земельного участка, м
	X	Y		
1	2	3	4	5
1756	805792.02	1334554.98	данные отсутствуют	данные отсутствуют
1757	805845.51	1334574.32	данные отсутствуют	данные отсутствуют
1758	805845.53	1334574.33	данные отсутствуют	данные отсутствуют
1759	805961.03	1334593.27	данные отсутствуют	данные отсутствуют
1760	805961.08	1334593.26	данные отсутствуют	данные отсутствуют
1761	805961.11	1334593.22	данные отсутствуют	данные отсутствуют
1762	805961.12	1334593.19	данные отсутствуют	данные отсутствуют
1763	805961.83	1334582.06	данные отсутствуют	данные отсутствуют
1764	805964.54	1334583.07	данные отсутствуют	данные отсутствуют
1765	806075.33	1334324.48	данные отсутствуют	данные отсутствуют
1766	806116.74	1334334.62	данные отсутствуют	данные отсутствуют
1767	806256.69	1334368.8	данные отсутствуют	данные отсутствуют
1768	806372.22	1334404.6	данные отсутствуют	данные отсутствуют
1769	806541.45	1334443.65	данные отсутствуют	данные отсутствуют
1770	806575.62	1334451.79	данные отсутствуют	данные отсутствуют

Государственный регистратор		ФГИС ЕГРН
полное наименование должности	подпись	инициалы, фамилия

М.П.

Земельный участок			
(вид объекта недвижимости)			
Лист № <u> </u> Раздела 3.2	Всего листов раздела 3.2 : <u> </u>	Всего разделов: <u> </u>	Всего листов выписки: <u> </u>
15.11.2021 № 99/2021/430652933			
Кадастровый номер:		02:17:000000:206(единое землепользование)	

Сведения о характерных точках границы земельного участка				
Система координат				
Зона №				
Номер точки	Координаты		Описание закрепления на местности	Средняя квадратическая погрешность определения координат характерных точек границ земельного участка, м
	X	Y		
1	2	3	4	5
1771	806632.58	1334446.9	данные отсутствуют	данные отсутствуют
1772	806665.12	1334433.89	данные отсутствуют	данные отсутствуют
1773	806723.7	1334438.77	данные отсутствуют	данные отсутствуют
1774	806818.08	1334464.81	данные отсутствуют	данные отсутствуют
1775	806849.02	1334474.65	данные отсутствуют	данные отсутствуют
1776	806266.18	1334637.19	данные отсутствуют	данные отсутствуют
1777	806253.69	1334679.2	данные отсутствуют	данные отсутствуют
1778	806244.48	1334682.26	данные отсутствуют	данные отсутствуют
1779	806219.9	1334675.25	данные отсутствуют	данные отсутствуют
1780	806234.96	1334629.39	данные отсутствуют	данные отсутствуют
1781	804202.6	1330548.62	данные отсутствуют	данные отсутствуют
1782	804219.98	1330516.25	данные отсутствуют	данные отсутствуют
1783	804219.99	1330516.21	данные отсутствуют	данные отсутствуют
1784	804219.99	1330516.19	данные отсутствуют	данные отсутствуют
1785	804216.62	1330504.17	данные отсутствуют	данные отсутствуют

Государственный регистратор		ФГИС ЕГРН
полное наименование должности	подпись	инициалы, фамилия

М.П.

Раздел 3.2

Выписка из Единого государственного реестра недвижимости об объекте недвижимости
Описание местоположения земельного участка

Земельный участок			
(вид объекта недвижимости)			
Лист № <u> </u> Раздела 3.2	Всего листов раздела 3.2 : <u> </u>	Всего разделов: <u> </u>	Всего листов выписки: <u> </u>
15.11.2021 № 99/2021/430652933			
Кадастровый номер:		02:17:000000:206(единое землепользование)	

Сведения о характерных точках границы земельного участка				
Система координат				
Зона №				
Номер точки	Координаты		Описание закрепления на местности	Средняя квадратическая погрешность определения координат характерных точек границ земельного участка, м
	X	Y		
1	2	3	4	5
1786	804213.25	1330490.08	данные отсутствуют	данные отсутствуют
1787	804210.94	1330471.98	данные отсутствуют	данные отсутствуют
1788	804213.46	1330455.6	данные отсутствуют	данные отсутствуют
1789	804224.4	1330436.23	данные отсутствуют	данные отсутствуют
1790	804236.4	1330415.18	данные отсутствуют	данные отсутствуют
1791	804236.41	1330415.16	данные отсутствуют	данные отсутствуют
1792	804239.78	1330401.89	данные отсутствуют	данные отсутствуют
1793	804239.78	1330401.87	данные отсутствуют	данные отсутствуют
1794	804239.78	1330375.78	данные отсутствуют	данные отсутствуют
1795	804239.78	1330375.76	данные отсутствуют	данные отсутствуют
1796	804235.57	1330354.06	данные отсутствуют	данные отсутствуют
1797	804233.62	1330344.48	данные отсутствуют	данные отсутствуют
1798	804325.84	1330383.02	данные отсутствуют	данные отсутствуют
1799	804374.14	1330165.71	данные отсутствуют	данные отсутствуют
1800	804549.82	1330140.62	данные отсутствуют	данные отсутствуют

Государственный регистратор		ФГИС ЕГРН
полное наименование должности	подпись	инициалы, фамилия

М.П.

Выписка из Единого государственного реестра недвижимости об объекте недвижимости
Описание местоположения земельного участка

Земельный участок			
(вид объекта недвижимости)			
Лист №	Раздела 3.2	Всего листов раздела 3.2 : ____	Всего разделов: ____
Всего листов выписки: ____			
15.11.2021 № 99/2021/430652933			
Кадастровый номер:		02:17:000000:206(единое землепользование)	

Сведения о характерных точках границы земельного участка				
Система координат				
Зона №				
Номер точки	Координаты		Описание закрепления на местности	Средняя квадратическая погрешность определения координат характерных точек границ земельного участка, м
	X	Y		
1	2	3	4	5
1801	804567.91	1330144.92	данные отсутствуют	данные отсутствуют
1802	804604.81	1330150.19	данные отсутствуют	данные отсутствуют
1803	804623.25	1330151.12	данные отсутствуют	данные отсутствуют
1804	804637.21	1330150.65	данные отсутствуют	данные отсутствуют
1805	804651.01	1330149.72	данные отсутствуют	данные отсутствуют
1806	804675.58	1330146.16	данные отсутствуют	данные отсутствуют
1807	804751.41	1330136.91	данные отсутствуют	данные отсутствуют
1808	804770.78	1330132.27	данные отсутствуют	данные отсутствуют
1809	804770.81	1330132.26	данные отсутствуют	данные отсутствуют
1810	804786.6	1330122.36	данные отсутствуют	данные отсутствуют
1811	804804.91	1330108.9	данные отсутствуют	данные отсутствуют
1812	804826.82	1330101.07	данные отсутствуют	данные отсутствуют
1813	804881.48	1330093.26	данные отсутствуют	данные отсутствуют
1814	804674.86	1330669.92	данные отсутствуют	данные отсутствуют
1815	804447.04	1330631.95	данные отсутствуют	данные отсутствуют

Государственный регистратор		ФГИС ЕГРН
полное наименование должности	подпись	инициалы, фамилия

М.П.

Раздел 3.2

Выписка из Единого государственного реестра недвижимости об объекте недвижимости
Описание местоположения земельного участка

Земельный участок			
(вид объекта недвижимости)			
Лист №	Раздела 3.2	Всего листов раздела 3.2 : ____	Всего разделов: ____
Всего листов выписки: ____			
15.11.2021 № 99/2021/430652933			
Кадастровый номер:		02:17:000000:206(единое землепользование)	

Сведения о характерных точках границы земельного участка				
Система координат				
Зона №				
Номер точки	Координаты		Описание закрепления на местности	Средняя квадратическая погрешность определения координат характерных точек границ земельного участка, м
	X	Y		
1	2	3	4	5
1816	803499.97	1329200.6	данные отсутствуют	данные отсутствуют
1817	803499.42	1329216.26	данные отсутствуют	2.5
1818	803469.52	1329241.99	данные отсутствуют	2.5
1819	803467.39	1329239.46	данные отсутствуют	2.5
1820	803460.47	1329244.89	данные отсутствуют	2.5
1821	803462.76	1329247.8	данные отсутствуют	2.5
1822	803398.47	1329303.24	данные отсутствуют	2.5
1823	803332.48	1329361.41	данные отсутствуют	2.5
1824	803311.68	1329338.83	данные отсутствуют	2.5
1825	803295.86	1329352.77	данные отсутствуют	2.5
1826	803315.38	1329376.58	данные отсутствуют	2.5
1827	803299.88	1329390.31	данные отсутствуют	2.5
1828	803220.44	1329438.67	данные отсутствуют	2.5
1829	803151.28	1329504.4	данные отсутствуют	2.5
1830	803133.4	1329513.51	данные отсутствуют	2.5

Государственный регистратор		ФГИС ЕГРН
полное наименование должности	подпись	инициалы, фамилия

М.П.

Земельный участок			
(вид объекта недвижимости)			
Лист №	Раздела 3.2	Всего листов раздела 3.2 : ____	Всего разделов: ____
Всего листов выписки: ____			
15.11.2021 № 99/2021/430652933			
Кадастровый номер:		02:17:000000:206(единое землепользование)	

Сведения о характерных точках границы земельного участка				
Система координат				
Зона №				
Номер точки	Координаты		Описание закрепления на местности	Средняя квадратическая погрешность определения координат характерных точек границ земельного участка, м
	X	Y		
1	2	3	4	5
1831	803089.83	1329559.2	данные отсутствуют	2.5
1832	803087.19	1329556.97	данные отсутствуют	2.5
1833	803075.27	1329569.52	данные отсутствуют	2.5
1834	803060.54	1329585.06	данные отсутствуют	2.5
1835	803046.74	1329596.26	данные отсутствуют	2.5
1836	803042.44	1329599.17	данные отсутствуют	2.5
1837	802990.71	1329384.81	данные отсутствуют	2.5
1838	802830.15	1329322.16	данные отсутствуют	2.5
1839	802379.79	1329192.92	данные отсутствуют	2.5
1840	802342.89	1329197.99	данные отсутствуют	0.3
1841	802300.34	1329146.13	данные отсутствуют	0.3
1842	802248.72	1329082.51	данные отсутствуют	0.3
1843	802188.71	1329042.9	данные отсутствуют	0.3
1844	802126.17	1328828.5	данные отсутствуют	0.3
1845	802293.51	1328801.5	данные отсутствуют	данные отсутствуют

Государственный регистратор		ФГИС ЕГРН
полное наименование должности	подпись	инициалы, фамилия

М.П.

Раздел 3.2

Выписка из Единого государственного реестра недвижимости об объекте недвижимости
Описание местоположения земельного участка

Земельный участок			
(вид объекта недвижимости)			
Лист №	Раздела 3.2	Всего листов раздела 3.2 : ____	Всего разделов: ____
Всего листов выписки: ____			
15.11.2021 № 99/2021/430652933			
Кадастровый номер:		02:17:000000:206(единое землепользование)	

Сведения о характерных точках границы земельного участка				
Система координат				
Зона №				
Номер точки	Координаты		Описание закрепления на местности	Средняя квадратическая погрешность определения координат характерных точек границ земельного участка, м
	X	Y		
1	2	3	4	5
1846	802489.01	1328864.58	данные отсутствуют	данные отсутствуют
1847	802892.62	1328946.56	данные отсутствуют	данные отсутствуют
1848	803081.82	1329022.22	данные отсутствуют	данные отсутствуют
1849	803289.92	1329154.67	данные отсутствуют	данные отсутствуют
1850	803397.13	1329211.42	данные отсутствуют	данные отсутствуют
1851	801407.76	1329980.82	данные отсутствуют	данные отсутствуют
1852	801360.48	1330044.35	данные отсутствуют	данные отсутствуют
1853	801286.14	1330088.01	данные отсутствуют	данные отсутствуют
1854	801359.45	1330013.29	данные отсутствуют	данные отсутствуют
1855	801485.52	1329914.07	данные отсутствуют	данные отсутствуют
1856	801479.3	1329910.47	данные отсутствуют	данные отсутствуют
1857	801433.08	1329914.35	данные отсутствуют	данные отсутствуют
1858	801347.31	1329937.95	данные отсутствуют	данные отсутствуют
1859	801244.06	1330028.31	данные отсутствуют	данные отсутствуют
1860	801173.11	1330062.78	данные отсутствуют	данные отсутствуют

Государственный регистратор		ФГИС ЕГРН
полное наименование должности	подпись	инициалы, фамилия

М.П.

Выписка из Единого государственного реестра недвижимости об объекте недвижимости
Описание местоположения земельного участка

Земельный участок			
(вид объекта недвижимости)			
Лист №	Раздела 3.2	Всего листов раздела 3.2 : ____	Всего разделов: ____
Всего листов выписки: ____			
15.11.2021 № 99/2021/430652933			
Кадастровый номер:		02:17:000000:206(единое землепользование)	

Сведения о характерных точках границы земельного участка				
Система координат				
Зона №				
Номер точки	Координаты		Описание закрепления на местности	Средняя квадратическая погрешность определения координат характерных точек границ земельного участка, м
	X	Y		
1	2	3	4	5
1861	801111.41	1330103.44	данные отсутствуют	данные отсутствуют
1862	801046.91	1330141.3	данные отсутствуют	данные отсутствуют
1863	800994.81	1330200.51	данные отсутствуют	данные отсутствуют
1864	800937.13	1330240.98	данные отсутствуют	данные отсутствуют
1865	800893.31	1330311.07	данные отсутствуют	данные отсутствуют
1866	800868.52	1330301.42	данные отсутствуют	данные отсутствуют
1867	800799.55	1330236.69	данные отсутствуют	данные отсутствуют
1868	800749.56	1330293.02	данные отсутствуют	данные отсутствуют
1869	800736.05	1330287.15	данные отсутствуют	данные отсутствуют
1870	800701.77	1330266.03	данные отсутствуют	данные отсутствуют
1871	800562.02	1330223.79	данные отсутствуют	данные отсутствуют
1872	800424.92	1330205.3	данные отсутствуют	данные отсутствуют
1873	800348.45	1330176.25	данные отсутствуют	данные отсутствуют
1874	800327.36	1330205.3	данные отсутствуют	данные отсутствуют
1875	800348.45	1330300.36	данные отсутствуют	данные отсутствуют

Государственный регистратор		ФГИС ЕГРН
полное наименование должности	подпись	инициалы, фамилия

М.П.

Раздел 3.2

Выписка из Единого государственного реестра недвижимости об объекте недвижимости
Описание местоположения земельного участка

Земельный участок			
(вид объекта недвижимости)			
Лист №	Раздела 3.2	Всего листов раздела 3.2 : ____	Всего разделов: ____
Всего листов выписки: ____			
15.11.2021 № 99/2021/430652933			
Кадастровый номер:		02:17:000000:206(единое землепользование)	

Сведения о характерных точках границы земельного участка				
Система координат				
Зона №				
Номер точки	Координаты		Описание закрепления на местности	Средняя квадратическая погрешность определения координат характерных точек границ земельного участка, м
	X	Y		
1	2	3	4	5
1876	800398.55	1330371.66	данные отсутствуют	данные отсутствуют
1877	800430.19	1330469.36	данные отсутствуют	данные отсутствуют
1878	800481.14	1330603.76	данные отсутствуют	данные отсутствуют
1879	800485.87	1330619.18	данные отсутствуют	данные отсутствуют
1880	800492.3	1330630.72	данные отсутствуют	данные отсутствуют
1881	800505.58	1330673.23	данные отсутствуют	данные отсутствуют
1882	800545.71	1330773.47	данные отсутствуют	данные отсутствуют
1883	800555.77	1330818.12	данные отсутствуют	данные отсутствуют
1884	800553.75	1330841.03	данные отсутствуют	данные отсутствуют
1885	800556.55	1330858.16	данные отсутствуют	данные отсутствуют
1886	800551.92	1330906.45	данные отсутствуют	данные отсутствуют
1887	800552.14	1330913.74	данные отсутствуют	данные отсутствуют
1888	800453.65	1330899.68	данные отсутствуют	данные отсутствуют
1889	799818.26	1330785.87	данные отсутствуют	данные отсутствуют
1890	799051.05	1330777.91	данные отсутствуют	данные отсутствуют

Государственный регистратор		ФГИС ЕГРН
полное наименование должности	подпись	инициалы, фамилия

М.П.

Земельный участок			
(вид объекта недвижимости)			
Лист №	Раздела 3.2	Всего листов раздела 3.2 : ____	Всего разделов: ____
Всего листов выписки: ____			
15.11.2021 № 99/2021/430652933			
Кадастровый номер:		02:17:000000:206(единое землепользование)	

Сведения о характерных точках границы земельного участка				
Система координат				
Зона №				
Номер точки	Координаты		Описание закрепления на местности	Средняя квадратическая погрешность определения координат характерных точек границ земельного участка, м
	X	Y		
1	2	3	4	5
1891	799052.97	1330749.81	данные отсутствуют	данные отсутствуют
1892	799157.95	1330358.2	данные отсутствуют	данные отсутствуют
1893	799136.91	1330351.89	данные отсутствуют	данные отсутствуют
1894	799051.67	1330682.81	данные отсутствуют	данные отсутствуют
1895	799047.93	1330712.37	данные отсутствуют	данные отсутствуют
1896	799047.63	1330705.86	данные отсутствуют	данные отсутствуют
1897	799047.63	1330705.84	данные отсутствуют	данные отсутствуют
1898	799045.94	1330699.58	данные отсутствуют	данные отсутствуют
1899	799044.45	1330695.23	данные отсутствуют	данные отсутствуют
1900	799043.96	1330690.08	данные отсутствуют	данные отсутствуют
1901	799043.46	1330686.12	данные отсутствуют	данные отсутствуют
1902	799044.16	1330679.28	данные отсутствуют	данные отсутствуют
1903	799049.02	1330656.87	данные отсутствуют	данные отсутствуют
1904	799053.78	1330632.46	данные отсутствуют	данные отсутствуют
1905	799063.3	1330598.53	данные отсутствуют	данные отсутствуют

Государственный регистратор		ФГИС ЕГРН
полное наименование должности	подпись	инициалы, фамилия

М.П.

Раздел 3.2

Выписка из Единого государственного реестра недвижимости об объекте недвижимости
Описание местоположения земельного участка

Земельный участок			
(вид объекта недвижимости)			
Лист №	Раздела 3.2	Всего листов раздела 3.2 : ____	Всего разделов: ____
Всего листов выписки: ____			
15.11.2021 № 99/2021/430652933			
Кадастровый номер:		02:17:000000:206(единое землепользование)	

Сведения о характерных точках границы земельного участка				
Система координат				
Зона №				
Номер точки	Координаты		Описание закрепления на местности	Средняя квадратическая погрешность определения координат характерных точек границ земельного участка, м
	X	Y		
1	2	3	4	5
1906	799082.55	1330531.95	данные отсутствуют	данные отсутствуют
1907	799109.74	1330434.12	данные отсутствуют	данные отсутствуют
1908	799120.45	1330394.44	данные отсутствуют	данные отсутствуют
1909	799133.65	1330344.74	данные отсутствуют	данные отсутствуют
1910	799139.86	1330326.74	данные отсутствуют	данные отсутствуют
1911	799170.29	1330314.56	данные отсутствуют	данные отсутствуют
1912	799303.93	1330283.52	данные отсутствуют	данные отсутствуют
1913	799316.61	1330276.59	данные отсутствуют	данные отсутствуют
1914	799367.91	1330264.46	данные отсутствуют	данные отсутствуют
1915	799374.67	1330294.77	данные отсутствуют	данные отсутствуют
1916	799395.41	1330291.24	данные отсутствуют	данные отсутствуют
1917	799391.04	1330259.43	данные отсутствуют	данные отсутствуют
1918	799417.32	1330254.59	данные отсутствуют	данные отсутствуют
1919	799446.55	1330251.24	данные отсутствуют	данные отсутствуют
1920	799476.68	1330252.5	данные отсутствуют	данные отсутствуют

Государственный регистратор		ФГИС ЕГРН
полное наименование должности	подпись	инициалы, фамилия

М.П.

Выписка из Единого государственного реестра недвижимости об объекте недвижимости
Описание местоположения земельного участка

Земельный участок			
(вид объекта недвижимости)			
Лист №	Раздела 3.2	Всего листов раздела 3.2 : ____	Всего разделов: ____
Всего листов выписки: ____			
15.11.2021 № 99/2021/430652933			
Кадастровый номер:		02:17:000000:206(единое землепользование)	

Сведения о характерных точках границы земельного участка				
Система координат				
Зона №				
Номер точки	Координаты		Описание закрепления на местности	Средняя квадратическая погрешность определения координат характерных точек границ земельного участка, м
	X	Y		
1	2	3	4	5
1921	799560.42	1330240.38	данные отсутствуют	данные отсутствуют
1922	799675.18	1330221.99	данные отсутствуют	данные отсутствуют
1923	799705.39	1330225.66	данные отсутствуют	данные отсутствуют
1924	799745.33	1330217.88	данные отсутствуют	данные отсутствуют
1925	799753.29	1330213.29	данные отсутствуют	данные отсутствуют
1926	799761.01	1330203.11	данные отсутствуют	данные отсутствуют
1927	799852.51	1330188.18	данные отсутствуют	данные отсутствуют
1928	799937.02	1330174.51	данные отсутствуют	данные отсутствуют
1929	800029.08	1330159.64	данные отсутствуют	данные отсутствуют
1930	800086.29	1330150.18	данные отсутствуют	данные отсутствуют
1931	800086.83	1330153.4	данные отсутствуют	данные отсутствуют
1932	800103.63	1330150.84	данные отсутствуют	данные отсутствуют
1933	800100.83	1330132.91	данные отсутствуют	данные отсутствуют
1934	800136.91	1330126.28	данные отсутствуют	данные отсутствуют
1935	800220.8	1330110.47	данные отсутствуют	данные отсутствуют

Государственный регистратор		ФГИС ЕГРН
полное наименование должности	подпись	инициалы, фамилия

М.П.

Раздел 3.2

Выписка из Единого государственного реестра недвижимости об объекте недвижимости
Описание местоположения земельного участка

Земельный участок			
(вид объекта недвижимости)			
Лист №	Раздела 3.2	Всего листов раздела 3.2 : ____	Всего разделов: ____
Всего листов выписки: ____			
15.11.2021 № 99/2021/430652933			
Кадастровый номер:		02:17:000000:206(единое землепользование)	

Сведения о характерных точках границы земельного участка				
Система координат				
Зона №				
Номер точки	Координаты		Описание закрепления на местности	Средняя квадратическая погрешность определения координат характерных точек границ земельного участка, м
	X	Y		
1	2	3	4	5
1936	800300.4	1330095.47	данные отсутствуют	данные отсутствуют
1937	800318.93	1330100.34	данные отсутствуют	данные отсутствуют
1938	800338.4	1330097.23	данные отсутствуют	данные отсутствуют
1939	800390.95	1330083.02	данные отсутствуют	данные отсутствуют
1940	800439.07	1330067.88	данные отсутствуют	данные отсутствуют
1941	800459.37	1330068.46	данные отсутствуют	данные отсутствуют
1942	800459.73	1330134.09	данные отсутствуют	данные отсутствуют
1943	800603.53	1330126.78	данные отсутствуют	данные отсутствуют
1944	800603.52	1330076.03	данные отсутствуют	данные отсутствуют
1945	800581.96	1330076.15	данные отсутствуют	данные отсутствуют
1946	800582.13	1330047.92	данные отсутствуют	данные отсутствуют
1947	800599.67	1330048.45	данные отсутствуют	данные отсутствуют
1948	800637.2	1330032.73	данные отсутствуют	данные отсутствуют
1949	800677.47	1330026.56	данные отсутствуют	данные отсутствуют
1950	800727.02	1330018.36	данные отсутствуют	данные отсутствуют

Государственный регистратор		ФГИС ЕГРН
полное наименование должности	подпись	инициалы, фамилия

М.П.

Земельный участок			
(вид объекта недвижимости)			
Лист № _____	Раздела 3.2	Всего листов раздела 3.2 : _____	Всего разделов: _____
Всего листов выписки: _____			
15.11.2021 № 99/2021/430652933			
Кадастровый номер:		02:17:000000:206(единое землепользование)	

Сведения о характерных точках границы земельного участка				
Система координат				
Зона № _____				
Номер точки	Координаты		Описание закрепления на местности	Средняя квадратическая погрешность определения координат характерных точек границ земельного участка, м
	X	Y		
1	2	3	4	5
1951	800747.55	1330013.8	данные отсутствуют	данные отсутствуют
1952	800781.51	1330006.25	данные отсутствуют	данные отсутствуют
1953	800807.09	1330000.56	данные отсутствуют	данные отсутствуют
1954	800858.82	1329989.06	данные отсутствуют	данные отсутствуют
1955	800910.22	1329975.11	данные отсутствуют	данные отсутствуют
1956	800926.58	1329977.57	данные отсутствуют	данные отсутствуют
1957	800936.56	1329975.42	данные отсутствуют	данные отсутствуют
1958	800984.2	1329957.83	данные отсутствуют	данные отсутствуют
1959	801003.06	1329955.56	данные отсутствуют	данные отсутствуют
1960	801086.26	1329945.56	данные отсутствуют	данные отсутствуют
1961	801111.55	1329940.32	данные отсутствуют	данные отсутствуют
1962	801159.91	1329930.28	данные отсутствуют	данные отсутствуют
1963	801205.64	1329920.8	данные отсутствуют	данные отсутствуют
1964	801232.12	1329915.07	данные отсутствуют	данные отсутствуют
1965	801283.23	1329904	данные отсутствуют	данные отсутствуют

Государственный регистратор		ФГИС ЕГРН
полное наименование должности	подпись	инициалы, фамилия

М.П.

Раздел 3.2

Выписка из Единого государственного реестра недвижимости об объекте недвижимости
Описание местоположения земельного участка

Земельный участок			
(вид объекта недвижимости)			
Лист № _____	Раздела 3.2	Всего листов раздела 3.2 : _____	Всего разделов: _____
Всего листов выписки: _____			
15.11.2021 № 99/2021/430652933			
Кадастровый номер:		02:17:000000:206(единое землепользование)	

Сведения о характерных точках границы земельного участка				
Система координат				
Зона № _____				
Номер точки	Координаты		Описание закрепления на местности	Средняя квадратическая погрешность определения координат характерных точек границ земельного участка, м
	X	Y		
1	2	3	4	5
1966	801323.16	1329895.35	данные отсутствуют	данные отсутствуют
1967	801344.16	1329890.81	данные отсутствуют	данные отсутствуют
1968	801361.1	1329887.85	данные отсутствуют	данные отсутствуют
1969	801364.6	1329889.73	данные отсутствуют	данные отсутствуют
1970	801374.29	1329894.93	данные отсутствуют	данные отсутствуют
1971	801379.74	1329884.59	данные отсутствуют	данные отсутствуют
1972	801421.91	1329877.23	данные отсутствуют	данные отсутствуют
1973	801494.17	1329862.96	данные отсутствуют	данные отсутствуют
1974	801546.22	1329852.83	данные отсутствуют	данные отсутствуют
1975	801518.98	1329889.86	данные отсутствуют	данные отсутствуют
1976	798747.25	1330473.65	данные отсутствуют	данные отсутствуют
1977	798636.69	1330601.26	данные отсутствуют	данные отсутствуют
1978	798518.69	1330775.79	данные отсутствуют	данные отсутствуют
1979	798392.06	1330660.67	данные отсутствуют	данные отсутствуют
1980	798387.72	1330656.73	данные отсутствуют	данные отсутствуют

Государственный регистратор		ФГИС ЕГРН
полное наименование должности	подпись	инициалы, фамилия

М.П.

Выписка из Единого государственного реестра недвижимости об объекте недвижимости
Описание местоположения земельного участка

Земельный участок			
(вид объекта недвижимости)			
Лист №	Раздела 3.2	Всего листов раздела 3.2 : ____	Всего разделов: ____
Всего листов выписки: ____			
15.11.2021 № 99/2021/430652933			
Кадастровый номер:		02:17:000000:206(единое землепользование)	

Сведения о характерных точках границы земельного участка				
Система координат				
Зона №				
Номер точки	Координаты		Описание закрепления на местности	Средняя квадратическая погрешность определения координат характерных точек границ земельного участка, м
	X	Y		
1	2	3	4	5
1981	798376.68	1330668.18	данные отсутствуют	данные отсутствуют
1982	798368.25	1330689.72	данные отсутствуют	данные отсутствуют
1983	798365.63	1330706.77	данные отсутствуют	данные отсутствуют
1984	798424.21	1330747.94	данные отсутствуют	данные отсутствуют
1985	798522.03	1330794.74	данные отсутствуют	данные отсутствуют
1986	798550.34	1330754.03	данные отсутствуют	данные отсутствуют
1987	799024.85	1330774.58	данные отсутствуют	данные отсутствуют
1988	799026.66	1330768.34	данные отсутствуют	данные отсутствуют
1989	799034.3	1330743.93	данные отсутствуют	данные отсутствуют
1990	799034.31	1330743.92	данные отсутствуют	данные отсутствуют
1991	799046.9	1330718.73	данные отсутствуют	данные отсутствуют
1992	799046.98	1330718.19	данные отсутствуют	данные отсутствуют
1993	799017.82	1330648.94	данные отсутствуют	данные отсутствуют
1994	798845.23	1330494.05	данные отсутствуют	данные отсутствуют
1995	799027.26	1330679.51	данные отсутствуют	данные отсутствуют

Государственный регистратор		ФГИС ЕГРН
полное наименование должности	подпись	инициалы, фамилия

М.П.

Раздел 3.2

Выписка из Единого государственного реестра недвижимости об объекте недвижимости
Описание местоположения земельного участка

Земельный участок			
(вид объекта недвижимости)			
Лист №	Раздела 3.2	Всего листов раздела 3.2 : ____	Всего разделов: ____
Всего листов выписки: ____			
15.11.2021 № 99/2021/430652933			
Кадастровый номер:		02:17:000000:206(единое землепользование)	

Сведения о характерных точках границы земельного участка				
Система координат				
Зона №				
Номер точки	Координаты		Описание закрепления на местности	Средняя квадратическая погрешность определения координат характерных точек границ земельного участка, м
	X	Y		
1	2	3	4	5
1996	799015.91	1330740.44	данные отсутствуют	данные отсутствуют
1997	798936.61	1330729.47	данные отсутствуют	данные отсутствуют
1998	798954.04	1330660.23	данные отсутствуют	данные отсутствуют
1999	801600.48	1329412.23	данные отсутствуют	5
2000	801458.8	1329437.77	данные отсутствуют	0.3
2001	801497.91	1329411.72	данные отсутствуют	0.3
2002	801484.67	1329226.28	данные отсутствуют	0.3
2003	801489.55	1329119.31	данные отсутствуют	0.3
2004	801578.35	1329117.42	данные отсутствуют	0.3
2005	801584.1	1329117.3	данные отсутствуют	0.3
2006	801552.43	1329169.26	данные отсутствуют	данные отсутствуют
2007	801562.3	1329283.5	данные отсутствуют	данные отсутствуют
2008	801712.14	1329283.5	данные отсутствуют	данные отсутствуют
2009	801767.38	1329279.27	данные отсутствуют	данные отсутствуют
2010	801694.47	1329396.56	данные отсутствуют	5

Государственный регистратор		ФГИС ЕГРН
полное наименование должности	подпись	инициалы, фамилия

М.П.

Земельный участок			
(вид объекта недвижимости)			
Лист №	Раздела 3.2	Всего листов раздела 3.2 : ____	Всего разделов: ____
Всего листов выписки: ____			
15.11.2021 № 99/2021/430652933			
Кадастровый номер:		02:17:000000:206(единое землепользование)	

Сведения о характерных точках границы земельного участка				
Система координат				
Зона №				
Номер точки	Координаты		Описание закрепления на местности	Средняя квадратическая погрешность определения координат характерных точек границ земельного участка, м
	X	Y		
1	2	3	4	5
2011	802671.3	1330913.81	данные отсутствуют	данные отсутствуют
2012	802601.63	1330966.06	данные отсутствуют	данные отсутствуют
2013	802464.13	1330923.39	данные отсутствуют	данные отсутствуют
2014	802355.07	1331041.93	данные отсутствуют	данные отсутствуют
2015	802332.58	1331071.91	данные отсутствуют	данные отсутствуют
2016	802312.44	1331035.08	данные отсутствуют	данные отсутствуют
2017	802270.5	1330963.11	данные отсутствуют	данные отсутствуют
2018	802417.93	1330859.56	данные отсутствуют	данные отсутствуют
2019	802524.86	1330789.3	данные отсутствуют	данные отсутствуют
2020	802590.58	1330862.64	данные отсутствуют	данные отсутствуют
2021	802639.28	1330922.5	данные отсутствуют	данные отсутствуют
2022	801852.69	1330489.58	данные отсутствуют	данные отсутствуют
2023	801802.23	1330484.2	данные отсутствуют	данные отсутствуют
2024	801805.03	1330477.67	данные отсутствуют	данные отсутствуют
2025	801772.04	1330543.51	данные отсутствуют	данные отсутствуют

Государственный регистратор		ФГИС ЕГРН
полное наименование должности	подпись	инициалы, фамилия

М.П.

Раздел 3.2

Выписка из Единого государственного реестра недвижимости об объекте недвижимости
Описание местоположения земельного участка

Земельный участок			
(вид объекта недвижимости)			
Лист №	Раздела 3.2	Всего листов раздела 3.2 : ____	Всего разделов: ____
Всего листов выписки: ____			
15.11.2021 № 99/2021/430652933			
Кадастровый номер:		02:17:000000:206(единое землепользование)	

Сведения о характерных точках границы земельного участка				
Система координат				
Зона №				
Номер точки	Координаты		Описание закрепления на местности	Средняя квадратическая погрешность определения координат характерных точек границ земельного участка, м
	X	Y		
1	2	3	4	5
2026	801767.57	1330555.07	данные отсутствуют	данные отсутствуют
2027	801569.22	1330565.84	данные отсутствуют	данные отсутствуют
2028	801515.13	1330563.15	данные отсутствуют	данные отсутствуют
2029	801370.01	1330548.9	данные отсутствуют	данные отсутствуют
2030	801242.31	1330517.67	данные отсутствуют	данные отсутствуют
2031	801231.18	1330558.76	данные отсутствуют	данные отсутствуют
2032	801192.87	1330610.41	данные отсутствуют	данные отсутствуют
2033	801180.88	1330651.37	данные отсутствуют	данные отсутствуют
2034	801186.54	1330732.79	данные отсутствуют	данные отсутствуют
2035	801199.19	1330759.55	данные отсутствуют	данные отсутствуют
2036	801217.27	1330769.4	данные отсутствуют	данные отсутствуют
2037	801250.47	1330762.11	данные отсутствуют	данные отсутствуют
2038	801266.2	1330767.96	данные отсутствуют	данные отсутствуют
2039	801331.87	1330843.22	данные отсутствуют	данные отсутствуют
2040	801311.98	1331002.38	данные отсутствуют	данные отсутствуют

Государственный регистратор		ФГИС ЕГРН
полное наименование должности	подпись	инициалы, фамилия

М.П.

Выписка из Единого государственного реестра недвижимости об объекте недвижимости
Описание местоположения земельного участка

Земельный участок			
(вид объекта недвижимости)			
Лист №	Раздела 3.2	Всего листов раздела 3.2 : ____	Всего разделов: ____
Всего листов выписки: ____			
15.11.2021 № 99/2021/430652933			
Кадастровый номер:		02:17:000000:206(единое землепользование)	

Сведения о характерных точках границы земельного участка				
Система координат				
Зона №				
Номер точки	Координаты		Описание закрепления на местности	Средняя квадратическая погрешность определения координат характерных точек границ земельного участка, м
	X	Y		
1	2	3	4	5
2041	801281.28	1331192.89	данные отсутствуют	данные отсутствуют
2042	801239.74	1331199.14	данные отсутствуют	данные отсутствуют
2043	801158.9	1331209.56	данные отсутствуют	данные отсутствуют
2044	801134.79	1331227.47	данные отсутствуют	данные отсутствуют
2045	801124.8	1331254.94	данные отсутствуют	данные отсутствуют
2046	801131.38	1331270.45	данные отсутствуют	данные отсутствуют
2047	801235.37	1331388.86	данные отсутствуют	данные отсутствуют
2048	801166.38	1331611.36	данные отсутствуют	данные отсутствуют
2049	801123.35	1331600.34	данные отсутствуют	данные отсутствуют
2050	801121.41	1331477.15	данные отсутствуют	данные отсутствуют
2051	801130.63	1331436.85	данные отсутствуют	данные отсутствуют
2052	801137.36	1331381.42	данные отсутствуют	данные отсутствуют
2053	801137.88	1331366.27	данные отсутствуют	данные отсутствуют
2054	801098.38	1331254.46	данные отсутствуют	данные отсутствуют
2055	800999.37	1331268.51	данные отсутствуют	данные отсутствуют

Государственный регистратор		ФГИС ЕГРН
полное наименование должности	подпись	инициалы, фамилия

М.П.

Раздел 3.2

Выписка из Единого государственного реестра недвижимости об объекте недвижимости
Описание местоположения земельного участка

Земельный участок			
(вид объекта недвижимости)			
Лист №	Раздела 3.2	Всего листов раздела 3.2 : ____	Всего разделов: ____
Всего листов выписки: ____			
15.11.2021 № 99/2021/430652933			
Кадастровый номер:		02:17:000000:206(единое землепользование)	

Сведения о характерных точках границы земельного участка				
Система координат				
Зона №				
Номер точки	Координаты		Описание закрепления на местности	Средняя квадратическая погрешность определения координат характерных точек границ земельного участка, м
	X	Y		
1	2	3	4	5
2056	800958.02	1331274.38	данные отсутствуют	данные отсутствуют
2057	800887.32	1331284	данные отсутствуют	данные отсутствуют
2058	800843.59	1331159.86	данные отсутствуют	данные отсутствуют
2059	800816.54	1331064.4	данные отсутствуют	данные отсутствуют
2060	800794.24	1330985.1	данные отсутствуют	данные отсутствуют
2061	800786.51	1330942.99	данные отсутствуют	данные отсутствуют
2062	800752.23	1330807.63	данные отсутствуют	данные отсутствуют
2063	800735.93	1330765.82	данные отсутствуют	данные отсутствуют
2064	800745.34	1330725.92	данные отсутствуют	данные отсутствуют
2065	800780.78	1330642.26	данные отсутствуют	данные отсутствуют
2066	800827.08	1330550.34	данные отсутствуют	данные отсутствуют
2067	800833.97	1330550.55	данные отсутствуют	данные отсутствуют
2068	800845.88	1330506.39	данные отсутствуют	данные отсутствуют
2069	800867.77	1330464.55	данные отсутствуют	данные отсутствуют
2070	801009.36	1330459.68	данные отсутствуют	данные отсутствуют

Государственный регистратор		ФГИС ЕГРН
полное наименование должности	подпись	инициалы, фамилия

М.П.

Земельный участок			
(вид объекта недвижимости)			
Лист №	Раздела 3.2	Всего листов раздела 3.2 : ____	Всего разделов: ____
Всего листов выписки: ____			
15.11.2021 № 99/2021/430652933			
Кадастровый номер:		02:17:000000:206(единое землепользование)	

Сведения о характерных точках границы земельного участка				
Система координат				
Зона №				
Номер точки	Координаты		Описание закрепления на местности	Средняя квадратическая погрешность определения координат характерных точек границ земельного участка, м
	X	Y		
1	2	3	4	5
2071	801012.46	1330453.63	данные отсутствуют	данные отсутствуют
2072	801107.03	1331703.52	данные отсутствуют	данные отсутствуют
2073	801120.68	1331709.8	данные отсутствуют	данные отсутствуют
2074	801131.34	1331712.22	данные отсутствуют	данные отсутствуют
2075	801307.56	1331808.07	данные отсутствуют	данные отсутствуют
2076	801325.26	1331908.15	данные отсутствуют	данные отсутствуют
2077	801403.79	1332019.79	данные отсутствуют	данные отсутствуют
2078	801469.61	1332063.68	данные отсутствуют	данные отсутствуют
2079	801515.59	1332094.14	данные отсутствуют	данные отсутствуют
2080	801165.45	1332452.82	данные отсутствуют	данные отсутствуют
2081	800745.43	1332859.5	данные отсутствуют	данные отсутствуют
2082	800665.77	1332899.31	данные отсутствуют	данные отсутствуют
2083	800510.88	1332948	данные отсутствуют	данные отсутствуют
2084	800465.16	1332970.54	данные отсутствуют	данные отсутствуют
2085	800283.85	1332813.38	данные отсутствуют	данные отсутствуют

Государственный регистратор		ФГИС ЕГРН
полное наименование должности	подпись	инициалы, фамилия

М.П.

Раздел 3.2

Выписка из Единого государственного реестра недвижимости об объекте недвижимости
Описание местоположения земельного участка

Земельный участок			
(вид объекта недвижимости)			
Лист №	Раздела 3.2	Всего листов раздела 3.2 : ____	Всего разделов: ____
Всего листов выписки: ____			
15.11.2021 № 99/2021/430652933			
Кадастровый номер:		02:17:000000:206(единое землепользование)	

Сведения о характерных точках границы земельного участка				
Система координат				
Зона №				
Номер точки	Координаты		Описание закрепления на местности	Средняя квадратическая погрешность определения координат характерных точек границ земельного участка, м
	X	Y		
1	2	3	4	5
2086	800290.36	1332792.06	данные отсутствуют	данные отсутствуют
2087	800290.36	1332792.03	данные отсутствуют	данные отсутствуют
2088	800290.35	1332791.99	данные отсутствуют	данные отсутствуют
2089	800290.32	1332791.95	данные отсутствуют	данные отсутствуют
2090	800208.78	1332745.78	данные отсутствуют	данные отсутствуют
2091	800203.52	1332743.75	данные отсутствуют	данные отсутствуют
2092	800193.91	1332735.42	данные отсутствуют	данные отсутствуют
2093	800189.67	1332738.4	данные отсутствуют	данные отсутствуют
2094	800068.58	1332691.65	данные отсутствуют	данные отсутствуют
2095	800068.55	1332691.64	данные отсутствуют	данные отсутствуют
2096	800068.5	1332691.65	данные отсутствуют	данные отсутствуют
2097	800058.18	1332698.21	данные отсутствуют	данные отсутствуют
2098	800058.16	1332698.24	данные отсутствуют	данные отсутствуют
2099	800053	1332705.74	данные отсутствуют	данные отсутствуют
2100	800046.44	1332717	данные отсутствуют	данные отсутствуют

Государственный регистратор		ФГИС ЕГРН
полное наименование должности	подпись	инициалы, фамилия

М.П.

Выписка из Единого государственного реестра недвижимости об объекте недвижимости
Описание местоположения земельного участка

Земельный участок			
(вид объекта недвижимости)			
Лист №	Раздела 3.2	Всего листов раздела 3.2 : ____	Всего разделов: ____
Всего листов выписки: ____			
15.11.2021 № 99/2021/430652933			
Кадастровый номер:		02:17:000000:206(единое землепользование)	

Сведения о характерных точках границы земельного участка				
Система координат				
Зона №				
Номер точки	Координаты		Описание закрепления на местности	Средняя квадратическая погрешность определения координат характерных точек границ земельного участка, м
	X	Y		
1	2	3	4	5
2101	800046.43	1332717.03	данные отсутствуют	данные отсутствуют
2102	800043.61	1332734.82	данные отсутствуют	данные отсутствуют
2103	800037.54	1332747.91	данные отсутствуют	данные отсутствуют
2104	800024.44	1332756.81	данные отсутствуют	данные отсутствуют
2105	800024.41	1332756.84	данные отсутствуют	данные отсутствуют
2106	800020.66	1332765.27	данные отсутствуют	данные отсутствуют
2107	800020.65	1332765.31	данные отсутствуют	данные отсутствуют
2108	800020.65	1332765.33	данные отсутствуют	данные отсутствуют
2109	800024.4	1332779.37	данные отсутствуют	данные отсутствуют
2110	800020.2	1332789.65	данные отсутствуют	данные отсутствуют
2111	800003.8	1332806.04	данные отсутствуют	данные отсутствуют
2112	800003.78	1332806.06	данные отсутствуют	данные отсутствуют
2113	800003.77	1332806.1	данные отсутствуют	данные отсутствуют
2114	800003.32	1332821.11	данные отсутствуют	данные отсутствуют
2115	800003.33	1332821.14	данные отсутствуют	данные отсутствуют

Государственный регистратор		ФГИС ЕГРН
полное наименование должности	подпись	инициалы, фамилия

М.П.

Раздел 3.2

Выписка из Единого государственного реестра недвижимости об объекте недвижимости
Описание местоположения земельного участка

Земельный участок			
(вид объекта недвижимости)			
Лист №	Раздела 3.2	Всего листов раздела 3.2 : ____	Всего разделов: ____
Всего листов выписки: ____			
15.11.2021 № 99/2021/430652933			
Кадастровый номер:		02:17:000000:206(единое землепользование)	

Сведения о характерных точках границы земельного участка				
Система координат				
Зона №				
Номер точки	Координаты		Описание закрепления на местности	Средняя квадратическая погрешность определения координат характерных точек границ земельного участка, м
	X	Y		
1	2	3	4	5
2116	800011.28	1332841.28	данные отсутствуют	данные отсутствуют
2117	800015.14	1332861.32	данные отсутствуют	данные отсутствуют
2118	799854.41	1332974.51	данные отсутствуют	данные отсутствуют
2119	799886.34	1333030.4	данные отсутствуют	данные отсутствуют
2120	799856.46	1333005.54	данные отсутствуют	данные отсутствуют
2121	799843.18	1332917.02	данные отсутствуют	данные отсутствуют
2122	799801.14	1332839.58	данные отсутствуют	данные отсутствуют
2123	799734.75	1332744.43	данные отсутствуют	данные отсутствуют
2124	799644.03	1332653.71	данные отсутствуют	данные отсутствуют
2125	799511.26	1332532.02	данные отсутствуют	данные отсутствуют
2126	799424.97	1332436.86	данные отсутствуют	данные отсутствуют
2127	799385.14	1332414.74	данные отсутствуют	данные отсутствуют
2128	799318.76	1332370.48	данные отсутствуют	данные отсутствуют
2129	799283.35	1332297.46	данные отсутствуют	данные отсутствуют
2130	799272.28	1332129.3	данные отсутствуют	данные отсутствуют

Государственный регистратор		ФГИС ЕГРН
полное наименование должности	подпись	инициалы, фамилия

М.П.

Земельный участок			
(вид объекта недвижимости)			
Лист №	Раздела 3.2	Всего листов раздела 3.2 : ____	Всего разделов: ____
Всего листов выписки: ____			
15.11.2021 № 99/2021/430652933			
Кадастровый номер:		02:17:000000:206(единое землепользование)	

Сведения о характерных точках границы земельного участка				
Система координат				
Зона №				
Номер точки	Координаты		Описание закрепления на местности	Средняя квадратическая погрешность определения координат характерных точек границ земельного участка, м
	X	Y		
1	2	3	4	5
2131	799212.54	1331983.23	данные отсутствуют	данные отсутствуют
2132	799159.43	1331916.86	данные отсутствуют	данные отсутствуют
2133	799126.24	1331761.97	данные отсутствуют	данные отсутствуют
2134	799101.9	1331600.43	данные отсутствуют	данные отсутствуют
2135	799055.43	1331452.18	данные отсутствуют	данные отсутствуют
2136	799031.09	1331403.5	данные отсутствуют	данные отсутствуют
2137	799002.33	1331202.14	данные отсутствуют	данные отсутствуют
2138	799035.52	1330989.71	данные отсутствуют	данные отсутствуют
2139	799036.39	1330977.12	данные отсутствуют	данные отсутствуют
2140	799077.7	1330975.1	данные отсутствуют	данные отсутствуют
2141	799445.74	1330948.85	данные отсутствуют	данные отсутствуют
2142	800427.85	1331063.62	данные отсутствуют	данные отсутствуют
2143	800430.3	1331053.46	данные отсутствуют	данные отсутствуют
2144	799444.69	1330940.79	данные отсутствуют	данные отсутствуют
2145	799112.67	1330956.5	данные отсутствуют	данные отсутствуют

Государственный регистратор		ФГИС ЕГРН
полное наименование должности	подпись	инициалы, фамилия

М.П.

Раздел 3.2

Выписка из Единого государственного реестра недвижимости об объекте недвижимости
Описание местоположения земельного участка

Земельный участок			
(вид объекта недвижимости)			
Лист №	Раздела 3.2	Всего листов раздела 3.2 : ____	Всего разделов: ____
Всего листов выписки: ____			
15.11.2021 № 99/2021/430652933			
Кадастровый номер:		02:17:000000:206(единое землепользование)	

Сведения о характерных точках границы земельного участка				
Система координат				
Зона №				
Номер точки	Координаты		Описание закрепления на местности	Средняя квадратическая погрешность определения координат характерных точек границ земельного участка, м
	X	Y		
1	2	3	4	5
2146	799037.42	1330962.23	данные отсутствуют	данные отсутствуют
2147	799050.13	1330777.9	данные отсутствуют	данные отсутствуют
2148	800554.65	1330996.82	данные отсутствуют	данные отсутствуют
2149	800552.86	1331019.9	данные отсутствуют	данные отсутствуют
2150	800560.95	1331102.62	данные отсутствуют	данные отсутствуют
2151	800490.68	1331114.08	данные отсутствуют	данные отсутствуют
2152	800088.02	1331102.08	данные отсутствуют	данные отсутствуют
2153	799718.7	1331094.13	данные отсутствуют	данные отсутствуют
2154	799700.83	1331097.3	данные отсутствуют	данные отсутствуют
2155	799752.84	1331143.63	данные отсутствуют	данные отсутствуют
2156	799796.72	1331184.78	данные отсутствуют	данные отсутствуют
2157	800048.62	1331318.1	данные отсутствуют	данные отсутствуют
2158	800081.26	1331358.34	данные отсутствуют	данные отсутствуют
2159	800145.3	1331400.42	данные отсутствуют	данные отсутствуют
2160	800250.93	1331457.18	данные отсутствуют	данные отсутствуют

Государственный регистратор		ФГИС ЕГРН
полное наименование должности	подпись	инициалы, фамилия

М.П.

Выписка из Единого государственного реестра недвижимости об объекте недвижимости
Описание местоположения земельного участка

Земельный участок			
(вид объекта недвижимости)			
Лист №	Раздела 3.2	Всего листов раздела 3.2 : ____	Всего разделов: ____
Всего листов выписки: ____			
15.11.2021 № 99/2021/430652933			
Кадастровый номер:		02:17:000000:206(единое землепользование)	

Сведения о характерных точках границы земельного участка				
Система координат				
Зона №				
Номер точки	Координаты		Описание закрепления на местности	Средняя квадратическая погрешность определения координат характерных точек границ земельного участка, м
	X	Y		
1	2	3	4	5
2161	800338.18	1331517.94	данные отсутствуют	данные отсутствуют
2162	800496.78	1331412.45	данные отсутствуют	данные отсутствуют
2163	800523.5	1331394.67	данные отсутствуют	данные отсутствуют
2164	800554.46	1331427.47	данные отсутствуют	данные отсутствуют
2165	800572.59	1331434.37	данные отсутствуют	данные отсутствуют
2166	800604.82	1331464.02	данные отсутствуют	данные отсутствуют
2167	800621.59	1331475.79	данные отсутствуют	данные отсутствуют
2168	800662.9	1331498.18	данные отсутствуют	данные отсутствуют
2169	800669.69	1331506.3	данные отсутствуют	данные отсутствуют
2170	800723.05	1331544.42	данные отсутствуют	данные отсутствуют
2171	800743.6	1331563.62	данные отсутствуют	данные отсутствуют
2172	800746.48	1331565.34	данные отсутствуют	данные отсутствуют
2173	800773.25	1331582.45	данные отсутствуют	данные отсутствуют
2174	800831.98	1331617.66	данные отсутствуют	данные отсутствуют
2175	800839.1	1331637.38	данные отсутствуют	данные отсутствуют

Государственный регистратор		ФГИС ЕГРН
полное наименование должности	подпись	инициалы, фамилия

М.П.

Раздел 3.2

Выписка из Единого государственного реестра недвижимости об объекте недвижимости
Описание местоположения земельного участка

Земельный участок			
(вид объекта недвижимости)			
Лист №	Раздела 3.2	Всего листов раздела 3.2 : ____	Всего разделов: ____
Всего листов выписки: ____			
15.11.2021 № 99/2021/430652933			
Кадастровый номер:		02:17:000000:206(единое землепользование)	

Сведения о характерных точках границы земельного участка				
Система координат				
Зона №				
Номер точки	Координаты		Описание закрепления на местности	Средняя квадратическая погрешность определения координат характерных точек границ земельного участка, м
	X	Y		
1	2	3	4	5
2176	800800.78	1331755.71	данные отсутствуют	данные отсутствуют
2177	800854.88	1331733.62	данные отсутствуют	данные отсутствуют
2178	800942.24	1331723.18	данные отсутствуют	данные отсутствуют
2179	801331.44	1332140.82	данные отсутствуют	данные отсутствуют
2180	801021.45	1331956.7	данные отсутствуют	данные отсутствуют
2181	800796	1331772.59	данные отсутствуют	данные отсутствуют
2182	800743.4	1331781.98	данные отсутствуют	данные отсутствуют
2183	800480.37	1332234.76	данные отсутствуют	данные отсутствуют
2184	800266.19	1332362.51	данные отсутствуют	данные отсутствуют
2185	800236.13	1332736.38	данные отсутствуют	данные отсутствуют
2186	800482.25	1332858.5	данные отсутствуют	данные отсутствуют
2187	800681.39	1332773.95	данные отсутствуют	данные отсутствуют
2188	800353.03	1331899.22	данные отсутствуют	данные отсутствуют
2189	800366.16	1331865.95	данные отсутствуют	данные отсутствуют
2190	800429.51	1331841.39	данные отсутствуют	данные отсутствуют

Государственный регистратор		ФГИС ЕГРН
полное наименование должности	подпись	инициалы, фамилия

М.П.

Земельный участок			
(вид объекта недвижимости)			
Лист №	Раздела 3.2	Всего листов раздела 3.2 : ____	Всего разделов: ____
Всего листов выписки: ____			
15.11.2021 № 99/2021/430652933			
Кадастровый номер:		02:17:000000:206(единое землепользование)	

Сведения о характерных точках границы земельного участка				
Система координат				
Зона №				
Номер точки	Координаты		Описание закрепления на местности	Средняя квадратическая погрешность определения координат характерных точек границ земельного участка, м
	X	Y		
1	2	3	4	5
2191	800457.25	1331798.17	данные отсутствуют	данные отсутствуют
2192	800458.06	1331786.14	данные отсутствуют	данные отсутствуют
2193	800441.43	1331775.87	данные отсутствуют	данные отсутствуют
2194	800407.54	1331793.65	данные отсутствуют	данные отсутствуют
2195	800387.6	1331789.81	данные отсутствуют	данные отсутствуют
2196	800377.96	1331767	данные отсутствуют	данные отсутствуют
2197	800390.22	1331708.46	данные отсутствуют	данные отсутствуют
2198	800376.99	1331672.6	данные отсутствуют	данные отсутствуют
2199	800358.3	1331664.5	данные отсутствуют	данные отсутствуют
2200	800322.16	1331675.23	данные отсутствуют	данные отсутствуют
2201	800295.81	1331654.65	данные отсутствуют	данные отсутствуют
2202	800280.12	1331655	данные отсутствуют	данные отсутствуют
2203	800274.33	1331670.27	данные отсутствуют	данные отсутствуют
2204	800295.62	1331734.46	данные отсутствуют	данные отсутствуют
2205	800293.67	1331785.84	данные отсутствуют	данные отсутствуют

Государственный регистратор		ФГИС ЕГРН
полное наименование должности	подпись	инициалы, фамилия

М.П.

Раздел 3.2

Выписка из Единого государственного реестра недвижимости об объекте недвижимости
Описание местоположения земельного участка

Земельный участок			
(вид объекта недвижимости)			
Лист №	Раздела 3.2	Всего листов раздела 3.2 : ____	Всего разделов: ____
Всего листов выписки: ____			
15.11.2021 № 99/2021/430652933			
Кадастровый номер:		02:17:000000:206(единое землепользование)	

Сведения о характерных точках границы земельного участка				
Система координат				
Зона №				
Номер точки	Координаты		Описание закрепления на местности	Средняя квадратическая погрешность определения координат характерных точек границ земельного участка, м
	X	Y		
1	2	3	4	5
2206	800339.81	1331891.77	данные отсутствуют	данные отсутствуют
2207	800438.91	1331737.42	данные отсутствуют	данные отсутствуют
2208	800454.71	1331734.66	данные отсутствуют	данные отсутствуют
2209	800465.52	1331716.38	данные отсутствуют	данные отсутствуют
2210	800472.76	1331639.94	данные отсутствуют	данные отсутствуют
2211	800461.17	1331612.55	данные отсутствуют	данные отсутствуют
2212	800414.57	1331575.82	данные отсутствуют	данные отсутствуют
2213	800424.19	1331504.4	данные отсутствуют	данные отсутствуют
2214	800414.23	1331485.66	данные отсутствуют	данные отсутствуют
2215	800403.71	1331480.36	данные отсутствуют	данные отсутствуют
2216	800388.1	1331492.22	данные отсутствуют	данные отсутствуют
2217	800385.33	1331543.03	данные отсутствуют	данные отсутствуют
2218	800357.79	1331562.61	данные отсутствуют	данные отсутствуют
2219	800351.51	1331577.61	данные отсутствуют	данные отсутствуют
2220	800379.45	1331629.91	данные отсутствуют	данные отсутствуют

Государственный регистратор		ФГИС ЕГРН
полное наименование должности	подпись	инициалы, фамилия

М.П.

Выписка из Единого государственного реестра недвижимости об объекте недвижимости
Описание местоположения земельного участка

Земельный участок			
(вид объекта недвижимости)			
Лист №	Раздела 3.2	Всего листов раздела 3.2 : ____	Всего разделов: ____
Всего листов выписки: ____			
15.11.2021 № 99/2021/430652933			
Кадастровый номер:		02:17:000000:206(единое землепользование)	

Сведения о характерных точках границы земельного участка				
Система координат				
Зона №				
Номер точки	Координаты		Описание закрепления на местности	Средняя квадратическая погрешность определения координат характерных точек границ земельного участка, м
	X	Y		
1	2	3	4	5
2221	800407.91	1331648.76	данные отсутствуют	данные отсутствуют
2222	800428.6	1331652.43	данные отсутствуют	данные отсутствуют
2223	800446.2	1331670.76	данные отсутствуют	данные отсутствуют
2224	800447.53	1331691.12	данные отсутствуют	данные отсутствуют
2225	800434.49	1331727.19	данные отсутствуют	данные отсутствуют
2226	800186.02	1331583.48	данные отсутствуют	данные отсутствуют
2227	800252.19	1331576.17	данные отсутствуют	данные отсутствуют
2228	800285.26	1331556.73	данные отсутствуют	данные отсутствуют
2229	800314.52	1331582.1	данные отсутствуют	данные отсутствуют
2230	800322.54	1331569.86	данные отсутствуют	данные отсутствуют
2231	800319.17	1331545.32	данные отсутствуют	данные отсутствуют
2232	800299.67	1331537.86	данные отсутствуют	данные отсутствуют
2233	800210.74	1331556.44	данные отсутствуют	данные отсутствуют
2234	800213.76	1331483.96	данные отсутствуют	данные отсутствуют
2235	800192.76	1331465.01	данные отсутствуют	данные отсутствуют

Государственный регистратор		ФГИС ЕГРН
полное наименование должности	подпись	инициалы, фамилия

М.П.

Выписка из Единого государственного реестра недвижимости об объекте недвижимости
Описание местоположения земельного участка

Земельный участок			
(вид объекта недвижимости)			
Лист №	Раздела 3.2	Всего листов раздела 3.2 : ____	Всего разделов: ____
Всего листов выписки: ____			
15.11.2021 № 99/2021/430652933			
Кадастровый номер:		02:17:000000:206(единое землепользование)	

Сведения о характерных точках границы земельного участка				
Система координат				
Зона №				
Номер точки	Координаты		Описание закрепления на местности	Средняя квадратическая погрешность определения координат характерных точек границ земельного участка, м
	X	Y		
1	2	3	4	5
2236	800172.52	1331477.98	данные отсутствуют	данные отсутствуют
2237	800168.98	1331546.47	данные отсутствуют	данные отсутствуют
2238	801944.03	1329974.25	данные отсутствуют	данные отсутствуют
2239	802064.72	1329978.14	данные отсутствуют	данные отсутствуют
2240	802261.35	1330050.37	данные отсутствуют	данные отсутствуют
2241	802393.77	1330110.56	данные отсутствуют	данные отсутствуют
2242	802646.58	1330170.75	данные отсутствуют	данные отсутствуют
2243	802738.87	1330194.83	данные отсутствуют	данные отсутствуют
2244	803051.87	1330592.1	данные отсутствуют	данные отсутствуют
2245	803093.02	1330654.31	данные отсутствуют	данные отсутствуют
2246	802978.08	1330721.92	данные отсутствуют	данные отсутствуют
2247	802666.76	1330966.32	данные отсутствуют	данные отсутствуют
2248	802625.12	1330992.33	данные отсутствуют	данные отсутствуют
2249	802564.73	1331028.56	данные отсутствуют	данные отсутствуют
2250	802529.15	1331049.18	данные отсутствуют	данные отсутствуют

Государственный регистратор		ФГИС ЕГРН
полное наименование должности	подпись	инициалы, фамилия

М.П.

Земельный участок			
(вид объекта недвижимости)			
Лист №	Раздела 3.2	Всего листов раздела 3.2 : ____	Всего разделов: ____
Всего листов выписки: ____			
15.11.2021 № 99/2021/430652933			
Кадастровый номер:		02:17:000000:206(единое землепользование)	

Сведения о характерных точках границы земельного участка				
Система координат				
Зона №				
Номер точки	Координаты		Описание закрепления на местности	Средняя квадратическая погрешность определения координат характерных точек границ земельного участка, м
	X	Y		
1	2	3	4	5
2251	802529.14	1331049.19	данные отсутствуют	данные отсутствуют
2252	802504.72	1331069.63	данные отсутствуют	данные отсутствуют
2253	802504.71	1331069.64	данные отсутствуют	данные отсутствуют
2254	802482.4	1331094.9	данные отсутствуют	данные отсутствуют
2255	802465.13	1331113.84	данные отсутствуют	данные отсутствуют
2256	802443.66	1331138.69	данные отсутствуют	данные отсутствуют
2257	802437.92	1331146	данные отсутствуют	данные отсутствуют
2258	802396.3	1331178.68	данные отсутствуют	данные отсутствуют
2259	802392.95	1331182.31	данные отсутствуют	данные отсутствуют
2260	802392.9	1331182.22	данные отсутствуют	данные отсутствуют
2261	802734.36	1330896.7	данные отсутствуют	данные отсутствуют
2262	802788.2	1330758.89	данные отсутствуют	данные отсутствуют
2263	802803.47	1330775.07	данные отсутствуют	данные отсутствуют
2264	802848.69	1330741.77	данные отсутствуют	данные отсутствуют
2265	802886.54	1330716.54	данные отсутствуют	данные отсутствуют

Государственный регистратор		ФГИС ЕГРН
полное наименование должности	подпись	инициалы, фамилия

М.П.

Раздел 3.2

Выписка из Единого государственного реестра недвижимости об объекте недвижимости
Описание местоположения земельного участка

Земельный участок			
(вид объекта недвижимости)			
Лист №	Раздела 3.2	Всего листов раздела 3.2 : ____	Всего разделов: ____
Всего листов выписки: ____			
15.11.2021 № 99/2021/430652933			
Кадастровый номер:		02:17:000000:206(единое землепользование)	

Сведения о характерных точках границы земельного участка				
Система координат				
Зона №				
Номер точки	Координаты		Описание закрепления на местности	Средняя квадратическая погрешность определения координат характерных точек границ земельного участка, м
	X	Y		
1	2	3	4	5
2266	802932.21	1330702.55	данные отсутствуют	данные отсутствуют
2267	802961.56	1330699.01	данные отсутствуют	данные отсутствуют
2268	802993.11	1330689.19	данные отсутствуют	данные отсутствуют
2269	803005.73	1330668.16	данные отсутствуют	данные отсутствуют
2270	802981.88	1330649.93	данные отсутствуют	данные отсутствуют
2271	802922.31	1330640.89	данные отсутствуют	данные отсутствуют
2272	802835.01	1330579.48	данные отсутствуют	данные отсутствуют
2273	802769.81	1330559.14	данные отсутствуют	данные отсутствуют
2274	802732.24	1330526.17	данные отсутствуют	данные отсутствуют
2275	802683.97	1330499.05	данные отсутствуют	данные отсутствуют
2276	802519.53	1330489.73	данные отсутствуют	данные отсутствуют
2277	802436.2	1330496.81	данные отсутствуют	данные отсутствуют
2278	802402.17	1330511.19	данные отсутствуют	данные отсутствуют
2279	802389.55	1330524.65	данные отсутствуют	данные отсутствуют
2280	802293.31	1330487.69	данные отсутствуют	данные отсутствуют

Государственный регистратор		ФГИС ЕГРН
полное наименование должности	подпись	инициалы, фамилия

М.П.

Выписка из Единого государственного реестра недвижимости об объекте недвижимости
Описание местоположения земельного участка

Земельный участок			
(вид объекта недвижимости)			
Лист №	Раздела 3.2	Всего листов раздела 3.2 : ____	Всего разделов: ____
Всего листов выписки: ____			
15.11.2021 № 99/2021/430652933			
Кадастровый номер:		02:17:000000:206(единое землепользование)	

Сведения о характерных точках границы земельного участка				
Система координат				
Зона №				
Номер точки	Координаты		Описание закрепления на местности	Средняя квадратическая погрешность определения координат характерных точек границ земельного участка, м
	X	Y		
1	2	3	4	5
2281	802221.71	1330472.88	данные отсутствуют	данные отсутствуют
2282	802119.6	1330455.75	данные отсутствуют	данные отсутствуют
2283	802073.79	1330500.4	данные отсутствуют	данные отсутствуют
2284	801896.33	1330494.24	данные отсутствуют	данные отсутствуют
2285	801795.28	1330483.46	данные отсутствуют	данные отсутствуют
2286	801093.63	1330295.15	данные отсутствуют	данные отсутствуют
2287	801246.11	1330255.02	данные отсутствуют	данные отсутствуют
2288	801378.53	1330198.84	данные отсутствуют	данные отсутствуют
2289	801478.85	1330098.52	данные отсутствуют	данные отсутствуют
2290	801579.17	1329994.19	данные отсутствуют	данные отсутствуют
2291	801726.71	1329991.24	данные отсутствуют	данные отсутствуют
2292	801706.22	1330006.84	данные отсутствуют	данные отсутствуют
2293	801723.95	1330027.9	данные отсутствуют	данные отсутствуют
2294	801793.21	1330006.11	данные отсутствуют	данные отсутствуют
2295	801864.04	1330008.23	данные отсутствуют	данные отсутствуют

Государственный регистратор		ФГИС ЕГРН
полное наименование должности	подпись	инициалы, фамилия

М.П.

Раздел 3.2

Выписка из Единого государственного реестра недвижимости об объекте недвижимости
Описание местоположения земельного участка

Земельный участок			
(вид объекта недвижимости)			
Лист №	Раздела 3.2	Всего листов раздела 3.2 : ____	Всего разделов: ____
Всего листов выписки: ____			
15.11.2021 № 99/2021/430652933			
Кадастровый номер:		02:17:000000:206(единое землепользование)	

Сведения о характерных точках границы земельного участка				
Система координат				
Зона №				
Номер точки	Координаты		Описание закрепления на местности	Средняя квадратическая погрешность определения координат характерных точек границ земельного участка, м
	X	Y		
1	2	3	4	5
2296	801892.17	1330014.26	данные отсутствуют	данные отсутствуют
2297	801898.18	1330009.25	данные отсутствуют	данные отсутствуют
2298	801939.84	1330010.5	данные отсутствуют	данные отсутствуют
2299	801957.18	1329990.49	данные отсутствуют	данные отсутствуют
2300	801361.59	1329455.3	данные отсутствуют	5
2301	800947.99	1329303.14	данные отсутствуют	2.5
2302	801002.18	1329123.19	данные отсутствуют	2.5
2303	801158.36	1329110.53	данные отсутствуют	данные отсутствуют
2304	801309.72	1329123.14	данные отсутствуют	данные отсутствуют
2305	802024.27	1329232.68	данные отсутствуют	0.3
2306	802063.87	1329164.14	данные отсутствуют	0.3
2307	802103.48	1329035.7	данные отсутствуют	0.3
2308	802103.48	1328936.07	данные отсутствуют	0.3
2309	802047.06	1328898.86	данные отсутствуют	0.3
2310	802027.39	1328883.8	данные отсутствуют	0.3

Государственный регистратор		ФГИС ЕГРН
полное наименование должности	подпись	инициалы, фамилия

М.П.

Земельный участок			
(вид объекта недвижимости)			
Лист №	Раздела 3.2	Всего листов раздела 3.2 : ____	Всего разделов: ____
Всего листов выписки: ____			
15.11.2021 № 99/2021/430652933			
Кадастровый номер:		02:17:000000:206(единое землепользование)	

Сведения о характерных точках границы земельного участка				
Система координат				
Зона №				
Номер точки	Координаты		Описание закрепления на местности	Средняя квадратическая погрешность определения координат характерных точек границ земельного участка, м
	X	Y		
1	2	3	4	5
2311	801896.21	1328978.09	данные отсутствуют	0.3
2312	801606.11	1329116.83	данные отсутствуют	0.3
2313	801784.54	1329251.67	данные отсутствуют	данные отсутствуют
2314	802342.29	1329198.07	данные отсутствуют	0.3
2315	802188.71	1329218.15	данные отсутствуют	0.3
2316	802180.07	1329220.34	данные отсутствуют	5
2317	802059.79	1328860.52	данные отсутствуют	0.3
2318	802096.4	1328834.21	данные отсутствуют	0.3
2319	802098.02	1328833.04	данные отсутствуют	2.5
2320	802227.18	1327371.86	данные отсутствуют	данные отсутствуют
2321	802238.38	1327380.79	данные отсутствуют	данные отсутствуют
2322	802356.34	1327520.03	данные отсутствуют	данные отсутствуют
2323	802376.94	1327544.6	данные отсутствуют	данные отсутствуют
2324	802251.91	1327651.77	данные отсутствуют	данные отсутствуют
2325	802160.16	1327756.64	данные отсутствуют	данные отсутствуют

Государственный регистратор		ФГИС ЕГРН
полное наименование должности	подпись	инициалы, фамилия

М.П.

Раздел 3.2

Выписка из Единого государственного реестра недвижимости об объекте недвижимости
Описание местоположения земельного участка

Земельный участок			
(вид объекта недвижимости)			
Лист №	Раздела 3.2	Всего листов раздела 3.2 : ____	Всего разделов: ____
Всего листов выписки: ____			
15.11.2021 № 99/2021/430652933			
Кадастровый номер:		02:17:000000:206(единое землепользование)	

Сведения о характерных точках границы земельного участка				
Система координат				
Зона №				
Номер точки	Координаты		Описание закрепления на местности	Средняя квадратическая погрешность определения координат характерных точек границ земельного участка, м
	X	Y		
1	2	3	4	5
2326	802111.47	1327883.97	данные отсутствуют	данные отсутствуют
2327	802206.55	1327979.34	данные отсутствуют	данные отсутствуют
2328	802183.69	1328031.34	данные отсутствуют	данные отсутствуют
2329	802274.67	1328195.63	данные отсутствуют	данные отсутствуют
2330	802267.66	1328213.86	данные отсутствуют	данные отсутствуют
2331	802267.66	1328223.98	данные отсутствуют	данные отсутствуют
2332	802244.91	1328179.86	данные отсутствуют	данные отсутствуют
2333	802128.83	1328184.11	данные отсутствуют	данные отсутствуют
2334	802090.61	1328198.27	данные отсутствуют	данные отсутствуют
2335	802031.15	1328168.54	данные отсутствуют	данные отсутствуют
2336	801990.1	1328155.8	данные отсутствуют	данные отсутствуют
2337	801957.54	1328092.09	данные отсутствуют	данные отсутствуют
2338	801919.31	1328065.2	данные отсутствуют	данные отсутствуют
2339	801866.94	1328056.7	данные отсутствуют	данные отсутствуют
2340	801838.89	1328077.1	данные отсутствуют	данные отсутствуют

Государственный регистратор		ФГИС ЕГРН
полное наименование должности	подпись	инициалы, фамилия

М.П.

Выписка из Единого государственного реестра недвижимости об объекте недвижимости
Описание местоположения земельного участка

Земельный участок			
(вид объекта недвижимости)			
Лист №	Раздела 3.2	Всего листов раздела 3.2 : ____	Всего разделов: ____
Всего листов выписки: ____			
15.11.2021 № 99/2021/430652933			
Кадастровый номер:		02:17:000000:206(единое землепользование)	

Сведения о характерных точках границы земельного участка				
Система координат				
Зона №				
Номер точки	Координаты		Описание закрепления на местности	Средняя квадратическая погрешность определения координат характерных точек границ земельного участка, м
	X	Y		
1	2	3	4	5
2341	801832.21	1328075.28	данные отсутствуют	данные отсутствуют
2342	801816.85	1328086.2	данные отсутствуют	данные отсутствуют
2343	801808.86	1328104.32	данные отсутствуют	данные отсутствуют
2344	801796.25	1328119.44	данные отсутствуют	данные отсутствуют
2345	801762.95	1328141.64	данные отсутствуют	данные отсутствуют
2346	801740.94	1328141.64	данные отсутствуют	данные отсутствуют
2347	801708.38	1328118.99	данные отсутствуют	данные отсутствуют
2348	801671.58	1328073.69	данные отсутствуют	данные отсутствуют
2349	801636.19	1328066.61	данные отсутствуют	данные отсутствуют
2350	801599.38	1328059.53	данные отсутствуют	данные отсутствуют
2351	801552.66	1328087.85	данные отсутствуют	данные отсутствуют
2352	801548.5	1328098.06	данные отсутствуют	данные отсутствуют
2353	801547.38	1328098.99	данные отсутствуют	данные отсутствуют
2354	801528.03	1328124.17	данные отсутствуют	данные отсутствуют
2355	801520.17	1328143.85	данные отсутствуют	данные отсутствуют

Государственный регистратор		ФГИС ЕГРН
полное наименование должности	подпись	инициалы, фамилия

М.П.

Раздел 3.2

Выписка из Единого государственного реестра недвижимости об объекте недвижимости
Описание местоположения земельного участка

Земельный участок			
(вид объекта недвижимости)			
Лист №	Раздела 3.2	Всего листов раздела 3.2 : ____	Всего разделов: ____
Всего листов выписки: ____			
15.11.2021 № 99/2021/430652933			
Кадастровый номер:		02:17:000000:206(единое землепользование)	

Сведения о характерных точках границы земельного участка				
Система координат				
Зона №				
Номер точки	Координаты		Описание закрепления на местности	Средняя квадратическая погрешность определения координат характерных точек границ земельного участка, м
	X	Y		
1	2	3	4	5
2356	801519.69	1328148.97	данные отсутствуют	данные отсутствуют
2357	801521.37	1328160.71	данные отсутствуют	данные отсутствуют
2358	801534.54	1328184.15	данные отсутствуют	данные отсутствуют
2359	801559.27	1328204.02	данные отсутствуют	данные отсутствуют
2360	801580.12	1328225.14	данные отсутствуют	данные отсутствуют
2361	801605.04	1328264.51	данные отсутствуют	данные отсутствуют
2362	801607.08	1328273.39	данные отсутствуют	данные отсутствуют
2363	801610.28	1328289.44	данные отсутствуют	данные отсутствуют
2364	801610.38	1328297.25	данные отсутствуют	данные отсутствуют
2365	801606.35	1328315.58	данные отсутствуют	данные отсутствуют
2366	801599.95	1328328.58	данные отсутствуют	данные отсутствуют
2367	801513.03	1328329.92	данные отсутствуют	данные отсутствуют
2368	801481.88	1328308.68	данные отсутствуют	данные отсутствуют
2369	801463.48	1328304.44	данные отсутствуют	данные отсутствуют
2370	801452.15	1328284.62	данные отсутствуют	данные отсутствуют

Государственный регистратор		ФГИС ЕГРН
полное наименование должности	подпись	инициалы, фамилия

М.П.

Земельный участок			
(вид объекта недвижимости)			
Лист № <u> </u> Раздела 3.2	Всего листов раздела 3.2 : <u> </u>	Всего разделов: <u> </u>	Всего листов выписки: <u> </u>
15.11.2021 № 99/2021/430652933			
Кадастровый номер:		02:17:000000:206(единое землепользование)	

Сведения о характерных точках границы земельного участка				
Система координат				
Зона №				
Номер точки	Координаты		Описание закрепления на местности	Средняя квадратическая погрешность определения координат характерных точек границ земельного участка, м
	X	Y		
1	2	3	4	5
2371	801481.88	1328250.64	данные отсутствуют	данные отсутствуют
2372	801487.57	1328223.81	данные отсутствуют	данные отсутствуют
2373	801490.99	1328221.18	данные отсутствуют	данные отсутствуют
2374	801500.12	1328206.82	данные отсутствуют	данные отсутствуют
2375	801494.06	1328191.46	данные отсутствуют	данные отсутствуют
2376	801500.29	1328157.21	данные отсутствуют	данные отсутствуют
2377	801474.8	1328111.91	данные отсутствуют	данные отсутствуют
2378	801411.1	1328080.77	данные отсутствуют	данные отсутствуют
2379	801347.4	1328121.82	данные отсутствуют	данные отсутствуют
2380	801286.53	1328133.15	данные отсутствуют	данные отсутствуют
2381	801219.99	1328087.85	данные отсутствуют	данные отсутствуют
2382	801157.7	1328082.18	данные отсутствуют	данные отсутствуют
2383	801142.57	1328092.96	данные отсутствуют	данные отсутствуют
2384	801127.31	1328095.97	данные отсутствуют	данные отсутствуют
2385	801121.02	1328099.23	данные отсутствуют	данные отсутствуют

Государственный регистратор		ФГИС ЕГРН
полное наименование должности	подпись	инициалы, фамилия

М.П.

Раздел 3.2

Выписка из Единого государственного реестра недвижимости об объекте недвижимости
Описание местоположения земельного участка

Земельный участок			
(вид объекта недвижимости)			
Лист № <u> </u> Раздела 3.2	Всего листов раздела 3.2 : <u> </u>	Всего разделов: <u> </u>	Всего листов выписки: <u> </u>
15.11.2021 № 99/2021/430652933			
Кадастровый номер:		02:17:000000:206(единое землепользование)	

Сведения о характерных точках границы земельного участка				
Система координат				
Зона №				
Номер точки	Координаты		Описание закрепления на местности	Средняя квадратическая погрешность определения координат характерных точек границ земельного участка, м
	X	Y		
1	2	3	4	5
2386	801045	1328157.19	данные отсутствуют	данные отсутствуют
2387	801034.22	1328167.02	данные отсутствуют	данные отсутствуют
2388	800959.21	1328220.84	данные отсутствуют	данные отсутствуют
2389	800850.45	1328097.58	данные отсутствуют	данные отсутствуют
2390	800853.25	1328092.47	данные отсутствуют	данные отсутствуют
2391	800848.53	1328059.49	данные отсутствуют	данные отсутствуют
2392	800824.57	1328042.52	данные отсутствуют	данные отсутствуют
2393	800809.4	1328046.44	данные отсутствуют	данные отсутствуют
2394	800807.58	1328049	данные отсутствуют	данные отсутствуют
2395	800484.46	1327682.79	данные отсутствуют	данные отсутствуют
2396	800475.86	1327699.03	данные отсутствуют	данные отсутствуют
2397	800465.08	1327664.15	данные отсутствуют	данные отсутствуют
2398	800560.87	1327609.78	данные отсутствуют	данные отсутствуют
2399	800617.3	1327576.35	данные отсутствуют	данные отсутствуют
2400	800665.85	1327550.04	данные отсутствуют	данные отсутствуют

Государственный регистратор		ФГИС ЕГРН
полное наименование должности	подпись	инициалы, фамилия

М.П.

Выписка из Единого государственного реестра недвижимости об объекте недвижимости
Описание местоположения земельного участка

Земельный участок			
(вид объекта недвижимости)			
Лист №	Раздела 3.2	Всего листов раздела 3.2 : ____	Всего разделов: ____
Всего листов выписки: ____			
15.11.2021 № 99/2021/430652933			
Кадастровый номер:		02:17:000000:206(единое землепользование)	

Сведения о характерных точках границы земельного участка				
Система координат				
Зона №				
Номер точки	Координаты		Описание закрепления на местности	Средняя квадратическая погрешность определения координат характерных точек границ земельного участка, м
	X	Y		
1	2	3	4	5
2401	800626.64	1327476.57	данные отсутствуют	данные отсутствуют
2402	800572.32	1327373.43	данные отсутствуют	данные отсутствуют
2403	800579.7	1327358.36	данные отсутствуют	данные отсутствуют
2404	800870.11	1327257.23	данные отсутствуют	данные отсутствуют
2405	801060.6	1327195.42	данные отсутствуют	данные отсутствуют
2406	801191.59	1327228.99	данные отсутствуют	данные отсутствуют
2407	801216.46	1327234.27	данные отсутствуют	данные отсутствуют
2408	801360.43	1327285.74	данные отсутствуют	данные отсутствуют
2409	801366.05	1327287.46	данные отсутствуют	данные отсутствуют
2410	801363.92	1327290.49	данные отсутствуют	данные отсутствуют
2411	801376.35	1327317.43	данные отсутствуют	данные отсутствуют
2412	801406.92	1327337.12	данные отсутствуют	данные отсутствуют
2413	801475.64	1327320.98	данные отсутствуют	данные отсутствуют
2414	801509.19	1327331.24	данные отсутствуют	данные отсутствуют
2415	801532.31	1327351.63	данные отсутствуют	данные отсутствуют

Государственный регистратор		ФГИС ЕГРН
полное наименование должности	подпись	инициалы, фамилия

М.П.

Раздел 3.2

Выписка из Единого государственного реестра недвижимости об объекте недвижимости
Описание местоположения земельного участка

Земельный участок			
(вид объекта недвижимости)			
Лист №	Раздела 3.2	Всего листов раздела 3.2 : ____	Всего разделов: ____
Всего листов выписки: ____			
15.11.2021 № 99/2021/430652933			
Кадастровый номер:		02:17:000000:206(единое землепользование)	

Сведения о характерных точках границы земельного участка				
Система координат				
Зона №				
Номер точки	Координаты		Описание закрепления на местности	Средняя квадратическая погрешность определения координат характерных точек границ земельного участка, м
	X	Y		
1	2	3	4	5
2416	801567.63	1327338.85	данные отсутствуют	данные отсутствуют
2417	801565.99	1327309.66	данные отсутствуют	данные отсутствуют
2418	801583.95	1327313.89	данные отсутствуют	данные отсутствуют
2419	801601.27	1327323.63	данные отсутствуют	данные отсутствуют
2420	801633.64	1327344.25	данные отсутствуют	данные отсутствуют
2421	801662.99	1327336.37	данные отсутствуют	данные отсутствуют
2422	801613.43	1327216.65	данные отсутствуют	данные отсутствуют
2423	801550.99	1327136	данные отсутствуют	данные отсутствуют
2424	801584.2	1327066.78	данные отсутствуют	данные отсутствуют
2425	801614.55	1327087.41	данные отсутствуют	данные отсутствуют
2426	801652.27	1327133.66	данные отсутствуют	данные отсутствуют
2427	801664.93	1327170.02	данные отсутствуют	данные отсутствуют
2428	801666.63	1327229.6	данные отсутствуют	данные отсутствуют
2429	801701.01	1327315.57	данные отсутствуют	данные отсутствуют
2430	801655.84	1327464.7	данные отсутствуют	данные отсутствуют

Государственный регистратор		ФГИС ЕГРН
полное наименование должности	подпись	инициалы, фамилия

М.П.

Земельный участок			
(вид объекта недвижимости)			
Лист №	Раздела 3.2	Всего листов раздела 3.2 : ____	Всего разделов: ____
Всего листов выписки: ____			
15.11.2021 № 99/2021/430652933			
Кадастровый номер:		02:17:000000:206(единое землепользование)	

Сведения о характерных точках границы земельного участка				
Система координат				
Зона №				
Номер точки	Координаты		Описание закрепления на местности	Средняя квадратическая погрешность определения координат характерных точек границ земельного участка, м
	X	Y		
1	2	3	4	5
2431	801615.09	1327508.33	данные отсутствуют	данные отсутствуют
2432	801559.82	1327526.66	данные отсутствуют	данные отсутствуют
2433	801547.37	1327562.15	данные отсутствуют	данные отсутствуют
2434	801502.92	1327607.86	данные отсутствуют	данные отсутствуют
2435	801506.66	1327630.47	данные отсутствуют	данные отсутствуют
2436	801524.85	1327634.23	данные отсутствуют	данные отсутствуют
2437	801570.9	1327596.32	данные отсутствуют	данные отсутствуют
2438	801625.09	1327588.77	данные отсутствуют	данные отсутствуют
2439	801647.24	1327575.96	данные отсутствуют	данные отсутствуют
2440	801656.32	1327558.82	данные отсутствуют	данные отсутствуют
2441	801641.07	1327528.87	данные отсутствуют	данные отсутствуют
2442	801694	1327503.95	данные отсутствуют	данные отсутствуют
2443	801708	1327483.35	данные отсутствуют	данные отсутствуют
2444	801710.73	1327443.85	данные отсутствуют	данные отсутствуют
2445	801740.7	1327431.67	данные отсутствуют	данные отсутствуют

Государственный регистратор		ФГИС ЕГРН
полное наименование должности	подпись	инициалы, фамилия

М.П.

Раздел 3.2

Выписка из Единого государственного реестра недвижимости об объекте недвижимости
Описание местоположения земельного участка

Земельный участок			
(вид объекта недвижимости)			
Лист №	Раздела 3.2	Всего листов раздела 3.2 : ____	Всего разделов: ____
Всего листов выписки: ____			
15.11.2021 № 99/2021/430652933			
Кадастровый номер:		02:17:000000:206(единое землепользование)	

Сведения о характерных точках границы земельного участка				
Система координат				
Зона №				
Номер точки	Координаты		Описание закрепления на местности	Средняя квадратическая погрешность определения координат характерных точек границ земельного участка, м
	X	Y		
1	2	3	4	5
2446	801792.54	1327381.11	данные отсутствуют	данные отсутствуют
2447	801951.18	1327353.36	данные отсутствуют	данные отсутствуют
2448	801942.56	1327337.29	данные отсутствуют	данные отсутствуют
2449	801872.45	1327343.48	данные отсутствуют	данные отсутствуют
2450	801924.72	1327300.66	данные отсутствуют	данные отсутствуют
2451	801920.58	1327285.56	данные отсутствуют	данные отсутствуют
2452	801799.85	1327311.45	данные отсутствуют	данные отсутствуют
2453	801760.43	1327296.45	данные отсутствуют	данные отсутствуют
2454	801747.02	1327276.86	данные отсутствуют	данные отсутствуют
2455	801743.88	1327246.98	данные отсутствуют	данные отсутствуют
2456	801756	1327230.65	данные отсутствуют	данные отсутствуют
2457	801800.53	1327197.13	данные отсутствуют	данные отсутствуют
2458	801912.83	1327144.49	данные отсутствуют	данные отсутствуют
2459	801960.75	1327137.22	данные отсутствуют	данные отсутствуют
2460	801968.55	1327156.16	данные отсутствуют	данные отсутствуют

Государственный регистратор		ФГИС ЕГРН
полное наименование должности	подпись	инициалы, фамилия

М.П.

Выписка из Единого государственного реестра недвижимости об объекте недвижимости
Описание местоположения земельного участка

Земельный участок			
(вид объекта недвижимости)			
Лист №	Раздела 3.2	Всего листов раздела 3.2 : ____	Всего разделов: ____
Всего листов выписки: ____			
15.11.2021 № 99/2021/430652933			
Кадастровый номер:		02:17:000000:206(единое землепользование)	

Сведения о характерных точках границы земельного участка				
Система координат				
Зона №				
Номер точки	Координаты		Описание закрепления на местности	Средняя квадратическая погрешность определения координат характерных точек границ земельного участка, м
	X	Y		
1	2	3	4	5
2461	801950.33	1327189.15	данные отсутствуют	данные отсутствуют
2462	801956.01	1327216.72	данные отсутствуют	данные отсутствуют
2463	802064.9	1327273.61	данные отсутствуют	данные отсутствуют
2464	802121.82	1327340.72	данные отсутствуют	данные отсутствуют
2465	802110.38	1327351.25	данные отсутствуют	данные отсутствуют
2466	802060.15	1327346.31	данные отсутствуют	данные отсутствуют
2467	802040.36	1327367.17	данные отсутствуют	данные отсутствуют
2468	802016.01	1327373.91	данные отсутствуют	данные отсутствуют
2469	802014.46	1327383.75	данные отсутствуют	данные отсутствуют
2470	802050.73	1327397.74	данные отсутствуют	данные отсутствуют
2471	802088.15	1327384.54	данные отсутствуют	данные отсутствуют
2472	802115.49	1327406.56	данные отсутствуют	данные отсутствуют
2473	802154.87	1327414.85	данные отсутствуют	данные отсутствуют
2474	802191.67	1327396.19	данные отсутствуют	данные отсутствуют
2475	801017.87	1328019.88	данные отсутствуют	данные отсутствуют

Государственный регистратор		ФГИС ЕГРН
полное наименование должности	подпись	инициалы, фамилия

М.П.

Раздел 3.2

Выписка из Единого государственного реестра недвижимости об объекте недвижимости
Описание местоположения земельного участка

Земельный участок			
(вид объекта недвижимости)			
Лист №	Раздела 3.2	Всего листов раздела 3.2 : ____	Всего разделов: ____
Всего листов выписки: ____			
15.11.2021 № 99/2021/430652933			
Кадастровый номер:		02:17:000000:206(единое землепользование)	

Сведения о характерных точках границы земельного участка				
Система координат				
Зона №				
Номер точки	Координаты		Описание закрепления на местности	Средняя квадратическая погрешность определения координат характерных точек границ земельного участка, м
	X	Y		
1	2	3	4	5
2476	801076.5	1328008.81	данные отсутствуют	данные отсутствуют
2477	801117.44	1327961.01	данные отсутствуют	данные отсутствуют
2478	801195.77	1327927.63	данные отсутствуют	данные отсутствуют
2479	801249.95	1327889.13	данные отсутствуют	данные отсутствуют
2480	801349.46	1327924.42	данные отсутствуют	данные отсутствуют
2481	801431.63	1327978.84	данные отсутствуют	данные отсутствуют
2482	801451.43	1327978.58	данные отсутствуют	данные отсутствуют
2483	801448.93	1327954.21	данные отсутствуют	данные отсутствуют
2484	801334.91	1327875.21	данные отсутствуют	данные отсутствуют
2485	801399.4	1327789.31	данные отсутствуют	данные отсутствуют
2486	801438.9	1327756.88	данные отсутствуют	данные отсутствуют
2487	801443.67	1327725.66	данные отсутствуют	данные отсутствуют
2488	801430.61	1327720.14	данные отсутствуют	данные отсутствуют
2489	801390.58	1327734.87	данные отсутствуют	данные отсутствуют
2490	801285.23	1327835.33	данные отсутствуют	данные отсутствуют

Государственный регистратор		ФГИС ЕГРН
полное наименование должности	подпись	инициалы, фамилия

М.П.

Земельный участок			
(вид объекта недвижимости)			
Лист № _____	Раздела 3.2	Всего листов раздела 3.2 : _____	Всего разделов: _____
Всего листов выписки: _____			
15.11.2021 № 99/2021/430652933			
Кадастровый номер:		02:17:000000:206(единое землепользование)	

Сведения о характерных точках границы земельного участка				
Система координат				
Зона № _____				
Номер точки	Координаты		Описание закрепления на местности	Средняя квадратическая погрешность определения координат характерных точек границ земельного участка, м
	X	Y		
1	2	3	4	5
2491	801238.32	1327822.01	данные отсутствуют	данные отсутствуют
2492	801210.38	1327830.49	данные отсутствуют	данные отсутствуют
2493	801018.95	1327975.24	данные отсутствуют	данные отсутствуют
2494	800965.03	1328015.08	данные отсутствуют	данные отсутствуют
2495	801445.29	1327606.14	данные отсутствуют	данные отсутствуют
2496	801461.89	1327604.6	данные отсутствуют	данные отсутствуют
2497	801477.21	1327582.01	данные отсутствуют	данные отсутствуют
2498	801492.85	1327546.55	данные отсутствуют	данные отсутствуют
2499	801491.25	1327526.36	данные отсутствуют	данные отсутствуют
2500	801431.44	1327486.76	данные отсутствуют	данные отсутствуют
2501	801421.35	1327507.59	данные отсутствуют	данные отсутствуют
2502	800464.12	1329198.96	данные отсутствуют	данные отсутствуют
2503	800494.41	1329301.62	данные отсутствуют	данные отсутствуют
2504	800473.62	1329335.53	данные отсутствуют	данные отсутствуют
2505	800474.66	1329283.77	данные отсутствуют	данные отсутствуют

Государственный регистратор		ФГИС ЕГРН
полное наименование должности	подпись	инициалы, фамилия

М.П.

Раздел 3.2

Выписка из Единого государственного реестра недвижимости об объекте недвижимости
Описание местоположения земельного участка

Земельный участок			
(вид объекта недвижимости)			
Лист № _____	Раздела 3.2	Всего листов раздела 3.2 : _____	Всего разделов: _____
Всего листов выписки: _____			
15.11.2021 № 99/2021/430652933			
Кадастровый номер:		02:17:000000:206(единое землепользование)	

Сведения о характерных точках границы земельного участка				
Система координат				
Зона № _____				
Номер точки	Координаты		Описание закрепления на местности	Средняя квадратическая погрешность определения координат характерных точек границ земельного участка, м
	X	Y		
1	2	3	4	5
2506	800461.96	1329204.16	данные отсутствуют	данные отсутствуют
2507	802336.71	1328366.91	данные отсутствуют	данные отсутствуют
2508	802356.11	1328402.2	данные отсутствуют	данные отсутствуют
2509	802351.8	1328471.86	данные отсутствуют	данные отсутствуют
2510	802356.7	1328520.93	данные отсутствуют	данные отсутствуют
2511	802365.81	1328567.91	данные отсутствуют	данные отсутствуют
2512	802388.52	1328619.46	данные отсутствуют	данные отсутствуют
2513	802408.58	1328638.72	данные отсутствуют	данные отсутствуют
2514	802434.96	1328646.8	данные отсутствуют	данные отсутствуют
2515	802616.81	1328620.84	данные отсутствуют	данные отсутствуют
2516	802633.28	1328613.13	данные отсутствуют	данные отсутствуют
2517	802642.81	1328588.45	данные отсутствуют	данные отсутствуют
2518	802648	1328566.86	данные отсутствуют	данные отсутствуют
2519	802780.33	1328567.03	данные отсутствуют	данные отсутствуют
2520	802812.58	1328598.58	данные отсутствуют	данные отсутствуют

Государственный регистратор		ФГИС ЕГРН
полное наименование должности	подпись	инициалы, фамилия

М.П.

Выписка из Единого государственного реестра недвижимости об объекте недвижимости
Описание местоположения земельного участка

Земельный участок			
(вид объекта недвижимости)			
Лист №	Раздела 3.2	Всего листов раздела 3.2 : ____	Всего разделов: ____
Всего листов выписки: ____			
15.11.2021 № 99/2021/430652933			
Кадастровый номер:		02:17:000000:206(единое землепользование)	

Сведения о характерных точках границы земельного участка				
Система координат				
Зона №				
Номер точки	Координаты		Описание закрепления на местности	Средняя квадратическая погрешность определения координат характерных точек границ земельного участка, м
	X	Y		
1	2	3	4	5
2521	802854.3	1328626.97	данные отсутствуют	данные отсутствуют
2522	802871.82	1328620.67	данные отсутствуют	данные отсутствуют
2523	802869.01	1328593.32	данные отсутствуют	данные отсутствуют
2524	802868.31	1328571.24	данные отсутствуют	данные отсутствуют
2525	802904.9	1328574.46	данные отсутствуют	данные отсутствуют
2526	802904.77	1328594.72	данные отсутствуют	данные отсутствуют
2527	802924.05	1328623.82	данные отсутствуют	данные отсутствуют
2528	802945.09	1328638.19	данные отсутствуют	данные отсутствуют
2529	803000.12	1328645.2	данные отсутствуют	данные отсутствуют
2530	803031.38	1328642.05	данные отсутствуют	данные отсутствуют
2531	803026.69	1328695.99	данные отсутствуют	данные отсутствуют
2532	803049.18	1328787.9	данные отсутствуют	данные отсутствуют
2533	803099.05	1328868.08	данные отсутствуют	данные отсутствуют
2534	803153.8	1328934.58	данные отсутствуют	данные отсутствуют
2535	803214.43	1329016.7	данные отсутствуют	данные отсутствуют

Государственный регистратор		ФГИС ЕГРН
полное наименование должности	подпись	инициалы, фамилия

М.П.

Раздел 3.2

Выписка из Единого государственного реестра недвижимости об объекте недвижимости
Описание местоположения земельного участка

Земельный участок			
(вид объекта недвижимости)			
Лист №	Раздела 3.2	Всего листов раздела 3.2 : ____	Всего разделов: ____
Всего листов выписки: ____			
15.11.2021 № 99/2021/430652933			
Кадастровый номер:		02:17:000000:206(единое землепользование)	

Сведения о характерных точках границы земельного участка				
Система координат				
Зона №				
Номер точки	Координаты		Описание закрепления на местности	Средняя квадратическая погрешность определения координат характерных точек границ земельного участка, м
	X	Y		
1	2	3	4	5
2536	803286.78	1329083.19	данные отсутствуют	данные отсутствуют
2537	803338.16	1329061.36	данные отсутствуют	данные отсутствуют
2538	803380.73	1329029.2	данные отсутствуют	данные отсутствуют
2539	803435.59	1328962.99	данные отсутствуют	данные отсутствуют
2540	803448.52	1328954.87	данные отсутствуют	данные отсутствуют
2541	803471.88	1328971	данные отсутствуют	данные отсутствуют
2542	803508.8	1328972.41	данные отсутствуют	данные отсутствуют
2543	803536.78	1328966.71	данные отсутствуют	данные отсутствуют
2544	803624.79	1328897.46	данные отсутствуют	данные отсутствуют
2545	803630.57	1328884.97	данные отсутствуют	данные отсутствуют
2546	803650.24	1328874.24	данные отсутствуют	данные отсутствуют
2547	803673.95	1328903.34	данные отсутствуют	данные отсутствуют
2548	803678.03	1328909.88	данные отсутствуют	данные отсутствуют
2549	803677.47	1328912.96	данные отсутствуют	данные отсутствуют
2550	803679.44	1328915.06	данные отсутствуют	данные отсутствуют

Государственный регистратор		ФГИС ЕГРН
полное наименование должности	подпись	инициалы, фамилия

М.П.

Земельный участок			
(вид объекта недвижимости)			
Лист №	Раздела 3.2	Всего листов раздела 3.2 : ____	Всего разделов: ____
Всего листов выписки: ____			
15.11.2021 № 99/2021/430652933			
Кадастровый номер:		02:17:000000:206(единое землепользование)	

Сведения о характерных точках границы земельного участка				
Система координат				
Зона №				
Номер точки	Координаты		Описание закрепления на местности	Средняя квадратическая погрешность определения координат характерных точек границ земельного участка, м
	X	Y		
1	2	3	4	5
2551	803683.03	1328914.97	данные отсутствуют	данные отсутствуют
2552	803714.8	1328959.59	данные отсутствуют	данные отсутствуют
2553	803723.5	1328971.78	данные отсутствуют	данные отсутствуют
2554	803586.59	1329047.03	данные отсутствуют	данные отсутствуют
2555	803581.81	1329021.38	данные отсутствуют	данные отсутствуют
2556	803566.78	1328996.31	данные отсутствуют	данные отсутствуют
2557	803543.14	1329002.75	данные отсутствуют	данные отсутствуют
2558	803539.56	1329042.14	данные отсутствуют	данные отсутствуют
2559	803547.94	1329068.28	данные отсутствуют	данные отсутствуют
2560	803535.89	1329074.9	данные отсутствуют	данные отсутствуют
2561	803534.77	1329106.42	данные отсутствуют	данные отсутствуют
2562	803523.44	1329101.23	данные отсутствуют	данные отсутствуют
2563	803512.7	1329084.76	данные отсутствуют	данные отсутствуют
2564	803508.41	1329060.4	данные отсутствуют	данные отсутствуют
2565	803502.68	1329035.34	данные отсутствуют	данные отсутствуют

Государственный регистратор		ФГИС ЕГРН
полное наименование должности	подпись	инициалы, фамилия

М.П.

Раздел 3.2

Выписка из Единого государственного реестра недвижимости об объекте недвижимости
Описание местоположения земельного участка

Земельный участок			
(вид объекта недвижимости)			
Лист №	Раздела 3.2	Всего листов раздела 3.2 : ____	Всего разделов: ____
Всего листов выписки: ____			
15.11.2021 № 99/2021/430652933			
Кадастровый номер:		02:17:000000:206(единое землепользование)	

Сведения о характерных точках границы земельного участка				
Система координат				
Зона №				
Номер точки	Координаты		Описание закрепления на местности	Средняя квадратическая погрешность определения координат характерных точек границ земельного участка, м
	X	Y		
1	2	3	4	5
2566	803480.47	1329015.29	данные отсутствуют	данные отсутствуют
2567	803461.85	1329029.61	данные отсутствуют	данные отсутствуют
2568	803455.41	1329056.82	данные отсутствуют	данные отсутствуют
2569	803479.75	1329085.47	данные отсутствуют	данные отсутствуют
2570	803480.47	1329109.83	данные отсутствуют	данные отсутствуют
2571	803490.49	1329127.73	данные отсутствуют	данные отсутствуют
2572	803510.67	1329137.65	данные отсутствуют	данные отсутствуют
2573	803533.76	1329134.93	данные отсутствуют	данные отсутствуют
2574	803531.81	1329189.9	данные отсутствуют	данные отсутствуют
2575	803354.73	1329188.98	данные отсутствуют	данные отсутствуют
2576	803414.01	1329204.15	данные отсутствуют	данные отсутствуют
2577	803445.19	1329195.22	данные отсутствуют	данные отсутствуют
2578	803451.99	1329183.4	данные отсутствуют	данные отсутствуют
2579	803439.08	1329167.83	данные отсутствуют	данные отсутствуют
2580	803360.92	1329132.49	данные отсутствуют	данные отсутствуют

Государственный регистратор		ФГИС ЕГРН
полное наименование должности	подпись	инициалы, фамилия

М.П.

Выписка из Единого государственного реестра недвижимости об объекте недвижимости
Описание местоположения земельного участка

Земельный участок			
(вид объекта недвижимости)			
Лист №	Раздела 3.2	Всего листов раздела 3.2 : ____	Всего разделов: ____
Всего листов выписки: ____			
15.11.2021 № 99/2021/430652933			
Кадастровый номер:		02:17:000000:206(единое землепользование)	

Сведения о характерных точках границы земельного участка				
Система координат				
Зона №				
Номер точки	Координаты		Описание закрепления на местности	Средняя квадратическая погрешность определения координат характерных точек границ земельного участка, м
	X	Y		
1	2	3	4	5
2581	803309.52	1329094.71	данные отсутствуют	данные отсутствуют
2582	803285.93	1329083.01	данные отсутствуют	данные отсутствуют
2583	803255.55	1329056.07	данные отсутствуют	данные отсутствуют
2584	803230.68	1329036.75	данные отсутствуют	данные отсутствуют
2585	803177.85	1329025.34	данные отсутствуют	данные отсутствуют
2586	803189.68	1328994.51	данные отсутствуют	данные отсутствуют
2587	803144.52	1328991.6	данные отсутствуют	данные отсутствуют
2588	803096.42	1328956.77	данные отсутствуют	данные отсутствуют
2589	803074.74	1328963.33	данные отсутствуют	данные отсутствуют
2590	803078.27	1328987.05	данные отсутствуют	данные отсутствуют
2591	803134.51	1329045.37	данные отсутствуют	данные отсутствуют
2592	803293.52	1329156.57	данные отсутствуют	данные отсутствуют
2593	802128.2	1328828.17	данные отсутствуют	данные отсутствуют
2594	802114.63	1328793.56	данные отсутствуют	данные отсутствуют
2595	802086.23	1328754.05	данные отсутствуют	данные отсутствуют

Государственный регистратор		ФГИС ЕГРН
полное наименование должности	подпись	инициалы, фамилия

М.П.

Раздел 3.2

Выписка из Единого государственного реестра недвижимости об объекте недвижимости
Описание местоположения земельного участка

Земельный участок			
(вид объекта недвижимости)			
Лист №	Раздела 3.2	Всего листов раздела 3.2 : ____	Всего разделов: ____
Всего листов выписки: ____			
15.11.2021 № 99/2021/430652933			
Кадастровый номер:		02:17:000000:206(единое землепользование)	

Сведения о характерных точках границы земельного участка				
Система координат				
Зона №				
Номер точки	Координаты		Описание закрепления на местности	Средняя квадратическая погрешность определения координат характерных точек границ земельного участка, м
	X	Y		
1	2	3	4	5
2596	802083.35	1328719.89	данные отсутствуют	данные отсутствуют
2597	802107.22	1328691.08	данные отсутствуют	данные отсутствуют
2598	802111.33	1328661.86	данные отсутствуют	данные отсутствуют
2599	802155.78	1328645.4	данные отсутствуют	данные отсутствуют
2600	802197.35	1328582.43	данные отсутствуют	данные отсутствуют
2601	802223.69	1328565.14	данные отсутствуют	данные отсутствуют
2602	802297.37	1328517.81	данные отсутствуют	данные отсутствуют
2603	802326.1	1328490.88	данные отсутствуют	данные отсутствуют
2604	802312.38	1328448.21	данные отсутствуют	данные отсутствуют
2605	802331.26	1328386.54	данные отсутствуют	данные отсутствуют
2606	803018.34	1328869.19	данные отсутствуют	данные отсутствуют
2607	803045.69	1328833.44	данные отсутствуют	данные отсутствуют
2608	803023.95	1328808.2	данные отсутствуют	данные отсутствуют
2609	802995.21	1328782.26	данные отсутствуют	данные отсутствуют
2610	802975.58	1328763.33	данные отсутствуют	данные отсутствуют

Государственный регистратор		ФГИС ЕГРН
полное наименование должности	подпись	инициалы, фамилия

М.П.

Земельный участок			
(вид объекта недвижимости)			
Лист №	Раздела 3.2	Всего листов раздела 3.2 : ____	Всего разделов: ____
Всего листов выписки: ____			
15.11.2021 № 99/2021/430652933			
Кадастровый номер:		02:17:000000:206(единое землепользование)	

Сведения о характерных точках границы земельного участка				
Система координат				
Зона №				
Номер точки	Координаты		Описание закрепления на местности	Средняя квадратическая погрешность определения координат характерных точек границ земельного участка, м
	X	Y		
1	2	3	4	5
2611	802967.87	1328739.5	данные отсутствуют	данные отсутствуют
2612	802958.05	1328716.36	данные отсутствуют	данные отсутствуют
2613	802943.33	1328693.23	данные отсутствуют	данные отсутствуют
2614	802921.59	1328672.19	данные отсутствуют	данные отсутствуют
2615	802883.03	1328650.46	данные отсутствуют	данные отсутствуют
2616	802833.92	1328626.76	данные отсутствуют	данные отсутствуют
2617	802789.09	1328616.81	данные отсутствуют	данные отсутствуют
2618	802776.47	1328614	данные отсутствуют	данные отсутствуют
2619	802763.15	1328616.11	данные отсутствуют	данные отсутствуют
2620	802754.04	1328623.82	данные отсутствуют	данные отсутствуют
2621	802759.65	1328632.23	данные отсутствуют	данные отсутствуют
2622	802779.28	1328637.14	данные отсутствуют	данные отсутствуют
2623	802816.44	1328641.35	данные отсутствуют	данные отсутствуют
2624	802835.73	1328647.63	данные отсутствуют	данные отсутствуют
2625	802832.59	1328661.24	данные отсутствуют	данные отсутствуют

Государственный регистратор		ФГИС ЕГРН
полное наименование должности	подпись	инициалы, фамилия

М.П.

Раздел 3.2

Выписка из Единого государственного реестра недвижимости об объекте недвижимости
Описание местоположения земельного участка

Земельный участок			
(вид объекта недвижимости)			
Лист №	Раздела 3.2	Всего листов раздела 3.2 : ____	Всего разделов: ____
Всего листов выписки: ____			
15.11.2021 № 99/2021/430652933			
Кадастровый номер:		02:17:000000:206(единое землепользование)	

Сведения о характерных точках границы земельного участка				
Система координат				
Зона №				
Номер точки	Координаты		Описание закрепления на местности	Средняя квадратическая погрешность определения координат характерных точек границ земельного участка, м
	X	Y		
1	2	3	4	5
2626	802802.42	1328660.27	данные отсутствуют	данные отсутствуют
2627	802799.61	1328670.79	данные отсутствуют	данные отсутствуют
2628	802814.26	1328674.42	данные отсутствуют	данные отсутствуют
2629	802878.26	1328683.55	данные отсутствуют	данные отсутствуют
2630	802916.69	1328717.06	данные отсутствуют	данные отсутствуют
2631	802954.55	1328768.24	данные отсутствуют	данные отсутствуют
2632	802999.44	1328859.29	данные отсутствуют	данные отсутствуют
2633	803063.18	1328565.67	данные отсутствуют	данные отсутствуют
2634	803098	1328425.72	данные отсутствуют	данные отсутствуют
2635	803122.68	1328324.29	данные отсутствуют	данные отсутствуют
2636	803122.89	1328323.44	данные отсутствуют	данные отсутствуют
2637	803194.7	1328398.26	данные отсутствуют	данные отсутствуют
2638	802193.15	1327016.6	данные отсутствуют	данные отсутствуют
2639	802161.29	1327049.37	данные отсутствуют	данные отсутствуют
2640	802124.64	1327057.43	данные отсутствуют	данные отсутствуют

Государственный регистратор		ФГИС ЕГРН
полное наименование должности	подпись	инициалы, фамилия

М.П.

Выписка из Единого государственного реестра недвижимости об объекте недвижимости
Описание местоположения земельного участка

Земельный участок			
(вид объекта недвижимости)			
Лист №	Раздела 3.2	Всего листов раздела 3.2 : ____	Всего разделов: ____
Всего листов выписки: ____			
15.11.2021 № 99/2021/430652933			
Кадастровый номер:		02:17:000000:206(единое землепользование)	

Сведения о характерных точках границы земельного участка				
Система координат				
Зона №				
Номер точки	Координаты		Описание закрепления на местности	Средняя квадратическая погрешность определения координат характерных точек границ земельного участка, м
	X	Y		
1	2	3	4	5
2641	802086.79	1327023.88	данные отсутствуют	данные отсутствуют
2642	802063.68	1327027.82	данные отсутствуют	данные отсутствуют
2643	802035.1	1327011.64	данные отсутствуют	данные отсутствуют
2644	801998.02	1327017.56	данные отсутствуют	данные отсутствуют
2645	801973.97	1327010.27	данные отсутствуют	данные отсутствуют
2646	801864.62	1326902.11	данные отсутствуют	данные отсутствуют
2647	801825.3	1326885.33	данные отсутствуют	данные отсутствуют
2648	801814.1	1326885.13	данные отсутствуют	данные отсутствуют
2649	801813.66	1326874.46	данные отсутствуют	данные отсутствуют
2650	801825.02	1326851.98	данные отсутствуют	данные отсутствуют
2651	801819.6	1326849.39	данные отсутствуют	данные отсутствуют
2652	801808.33	1326871.71	данные отсутствуют	данные отсутствуют
2653	801793.47	1326879.55	данные отсутствуют	данные отсутствуют
2654	801759.06	1326911.84	данные отсутствуют	данные отсутствуют
2655	801719.39	1326936.27	данные отсутствуют	данные отсутствуют

Государственный регистратор		ФГИС ЕГРН
полное наименование должности	подпись	инициалы, фамилия

М.П.

Раздел 3.2

Выписка из Единого государственного реестра недвижимости об объекте недвижимости
Описание местоположения земельного участка

Земельный участок			
(вид объекта недвижимости)			
Лист №	Раздела 3.2	Всего листов раздела 3.2 : ____	Всего разделов: ____
Всего листов выписки: ____			
15.11.2021 № 99/2021/430652933			
Кадастровый номер:		02:17:000000:206(единое землепользование)	

Сведения о характерных точках границы земельного участка				
Система координат				
Зона №				
Номер точки	Координаты		Описание закрепления на местности	Средняя квадратическая погрешность определения координат характерных точек границ земельного участка, м
	X	Y		
1	2	3	4	5
2656	801714.05	1326955.18	данные отсутствуют	данные отсутствуют
2657	801703.47	1326967.14	данные отсутствуют	данные отсутствуют
2658	801711.18	1326996.77	данные отсутствуют	данные отсутствуют
2659	801725.93	1327034.94	данные отсутствуют	данные отсутствуют
2660	801745.84	1327034.02	данные отсутствуют	данные отсутствуют
2661	801777.39	1327046.64	данные отсутствуют	данные отсутствуют
2662	801802.6	1327019.94	данные отсутствуют	данные отсутствуют
2663	801803.44	1327022.62	данные отсутствуют	данные отсутствуют
2664	801815.69	1327037.28	данные отсутствуют	данные отсутствуют
2665	801800.45	1327056.78	данные отсутствуют	данные отсутствуют
2666	801769.33	1327088.27	данные отсутствуют	данные отсутствуют
2667	801716.96	1327145.76	данные отсутствуют	данные отсутствуют
2668	801709.29	1327180.97	данные отсутствуют	данные отсутствуют
2669	801708.69	1327180.01	данные отсутствуют	данные отсутствуют
2670	801699.02	1327061.36	данные отсутствуют	данные отсутствуют

Государственный регистратор		ФГИС ЕГРН
полное наименование должности	подпись	инициалы, фамилия

М.П.

Земельный участок			
(вид объекта недвижимости)			
Лист №	Раздела 3.2	Всего листов раздела 3.2 : ____	Всего разделов: ____
Всего листов выписки: ____			
15.11.2021 № 99/2021/430652933			
Кадастровый номер:		02:17:000000:206(единое землепользование)	

Сведения о характерных точках границы земельного участка				
Система координат				
Зона №				
Номер точки	Координаты		Описание закрепления на местности	Средняя квадратическая погрешность определения координат характерных точек границ земельного участка, м
	X	Y		
1	2	3	4	5
2671	801628.58	1326994.17	данные отсутствуют	данные отсутствуют
2672	801608.18	1326938.52	данные отсутствуют	данные отсутствуют
2673	801626.12	1326925.49	данные отсутствуют	данные отсутствуют
2674	801676.59	1326943.74	данные отсутствуют	данные отсутствуют
2675	801714.31	1326936.79	данные отсутствуют	данные отсутствуют
2676	801747.73	1326911.26	данные отсутствуют	данные отсутствуют
2677	801743.79	1326868.67	данные отсутствуют	данные отсутствуют
2678	801672.27	1326836.42	данные отсутствуют	данные отсутствуют
2679	801558.83	1326779.35	данные отсутствуют	данные отсутствуют
2680	801529.98	1326743.4	данные отсутствуют	данные отсутствуют
2681	801490.45	1326729.58	данные отсутствуют	данные отсутствуют
2682	801486.08	1326624.62	данные отсутствуют	данные отсутствуют
2683	801602.11	1326570.97	данные отсутствуют	данные отсутствуют
2684	801624.34	1326582.93	данные отсутствуют	данные отсутствуют
2685	801623.51	1326584.75	данные отсутствуют	данные отсутствуют

Государственный регистратор		ФГИС ЕГРН
полное наименование должности	подпись	инициалы, фамилия

М.П.

Раздел 3.2

Выписка из Единого государственного реестра недвижимости об объекте недвижимости
Описание местоположения земельного участка

Земельный участок			
(вид объекта недвижимости)			
Лист №	Раздела 3.2	Всего листов раздела 3.2 : ____	Всего разделов: ____
Всего листов выписки: ____			
15.11.2021 № 99/2021/430652933			
Кадастровый номер:		02:17:000000:206(единое землепользование)	

Сведения о характерных точках границы земельного участка				
Система координат				
Зона №				
Номер точки	Координаты		Описание закрепления на местности	Средняя квадратическая погрешность определения координат характерных точек границ земельного участка, м
	X	Y		
1	2	3	4	5
2686	801623.3	1326586.16	данные отсутствуют	данные отсутствуют
2687	801625.48	1326587.31	данные отсутствуют	данные отсутствуют
2688	801626.57	1326586.56	данные отсутствуют	данные отсутствуют
2689	801627.52	1326585.03	данные отсутствуют	данные отсутствуют
2690	801635.14	1326588.56	данные отсутствуют	данные отсутствуют
2691	801653.66	1326602.32	данные отсутствуют	данные отсутствуют
2692	801683.16	1326619.97	данные отсутствуют	данные отсутствуют
2693	801723.03	1326646.76	данные отсутствуют	данные отсутствуют
2694	801779.63	1326685.51	данные отсутствуют	данные отсутствуют
2695	801848.67	1326733.91	данные отсутствуют	данные отсутствуют
2696	801942.92	1326798.09	данные отсутствуют	данные отсутствуют
2697	802057.25	1326873.91	данные отсутствуют	данные отсутствуют
2698	802136.77	1326927.48	данные отсутствуют	данные отсутствуют
2699	802215.17	1326980.11	данные отсутствуют	данные отсутствуют
2700	801718.96	1327196.34	данные отсутствуют	данные отсутствуют

Государственный регистратор		ФГИС ЕГРН
полное наименование должности	подпись	инициалы, фамилия

М.П.

Выписка из Единого государственного реестра недвижимости об объекте недвижимости
Описание местоположения земельного участка

Земельный участок			
(вид объекта недвижимости)			
Лист №	Раздела 3.2	Всего листов раздела 3.2 : ____	Всего разделов: ____
Всего листов выписки: ____			
15.11.2021 № 99/2021/430652933			
Кадастровый номер:		02:17:000000:206(единое землепользование)	

Сведения о характерных точках границы земельного участка				
Система координат				
Зона №				
Номер точки	Координаты		Описание закрепления на местности	Средняя квадратическая погрешность определения координат характерных точек границ земельного участка, м
	X	Y		
1	2	3	4	5
2701	801750.47	1327179.2	данные отсутствуют	данные отсутствуют
2702	801806.33	1327147.87	данные отсутствуют	данные отсутствуют
2703	801778.13	1327175.58	данные отсутствуют	данные отсутствуют
2704	801721.52	1327200.42	данные отсутствуют	данные отсутствуют
2705	801272.44	1328783.26	данные отсутствуют	данные отсутствуют
2706	801281.05	1328789.34	данные отсутствуют	данные отсутствуют
2707	801324.32	1328805.19	данные отсутствуют	данные отсутствуют
2708	801353	1328812.2	данные отсутствуют	данные отсутствуют
2709	801371.53	1328812.89	данные отсутствуют	данные отсутствуют
2710	801388.67	1328815.76	данные отсутствуют	данные отсутствуют
2711	801396.84	1328815.24	данные отсутствуют	данные отсутствуют
2712	801412.28	1328819.52	данные отсутствуют	данные отсутствуют
2713	801428.14	1328819.5	данные отсутствуют	данные отсутствуют
2714	801438.55	1328824.69	данные отсутствуют	данные отсутствуют
2715	801467.53	1328830.98	данные отсутствуют	данные отсутствуют

Государственный регистратор		ФГИС ЕГРН
полное наименование должности	подпись	инициалы, фамилия

М.П.

Раздел 3.2

Выписка из Единого государственного реестра недвижимости об объекте недвижимости
Описание местоположения земельного участка

Земельный участок			
(вид объекта недвижимости)			
Лист №	Раздела 3.2	Всего листов раздела 3.2 : ____	Всего разделов: ____
Всего листов выписки: ____			
15.11.2021 № 99/2021/430652933			
Кадастровый номер:		02:17:000000:206(единое землепользование)	

Сведения о характерных точках границы земельного участка				
Система координат				
Зона №				
Номер точки	Координаты		Описание закрепления на местности	Средняя квадратическая погрешность определения координат характерных точек границ земельного участка, м
	X	Y		
1	2	3	4	5
2716	801472.67	1328833.86	данные отсутствуют	данные отсутствуют
2717	801478.87	1328840.64	данные отсутствуют	данные отсутствуют
2718	801480.43	1328844.48	данные отсутствуют	данные отсутствуют
2719	801480.03	1328858.73	данные отсутствуют	данные отсутствуют
2720	801458.83	1328858.42	данные отсутствуют	данные отсутствуют
2721	801416.96	1328842.43	данные отсутствуют	данные отсутствуют
2722	801380.74	1328832.08	данные отсутствуют	данные отсутствуют
2723	801337.94	1328820.32	данные отсутствуют	данные отсутствуют
2724	801303.6	1328811.86	данные отсутствуют	данные отсутствуют
2725	801278.2	1328828.32	данные отсутствуют	данные отсутствуют
2726	801278.67	1328855.13	данные отсутствуют	данные отсутствуют
2727	801300.78	1328868.3	данные отсутствуют	данные отсутствуют
2728	801346.88	1328881.47	данные отсутствуют	данные отсутствуют
2729	801388.27	1328889.47	данные отсутствуют	данные отсутствуют
2730	801427.31	1328903.58	данные отсутствуют	данные отсутствуют

Государственный регистратор		ФГИС ЕГРН
полное наименование должности	подпись	инициалы, фамилия

М.П.

Земельный участок			
(вид объекта недвижимости)			
Лист №	Раздела 3.2	Всего листов раздела 3.2 : ____	Всего разделов: ____
Всего листов выписки: ____			
15.11.2021 № 99/2021/430652933			
Кадастровый номер:		02:17:000000:206(единое землепользование)	

Сведения о характерных точках границы земельного участка				
Система координат				
Зона №				
Номер точки	Координаты		Описание закрепления на местности	Средняя квадратическая погрешность определения координат характерных точек границ земельного участка, м
	X	Y		
1	2	3	4	5
2731	801443.78	1328931.8	данные отсутствуют	данные отсутствуют
2732	801436.25	1328952.97	данные отсутствуют	данные отсутствуют
2733	801405.67	1328965.67	данные отсутствуют	данные отсутствуют
2734	801352.52	1328955.32	данные отсутствуют	данные отсутствуют
2735	801303.6	1328955.32	данные отсутствуют	данные отсутствуют
2736	801316.3	1328980.25	данные отсутствуют	данные отсутствуют
2737	801351.58	1328992.01	данные отсутствуют	данные отсутствуют
2738	801393.91	1329008.48	данные отсутствуют	данные отсутствуют
2739	801427.78	1329025.88	данные отсутствуют	данные отсутствуют
2740	801458.36	1329042.81	данные отсутствуют	данные отсутствуют
2741	801481.88	1329078.09	данные отсутствуют	данные отсутствуют
2742	801489.87	1329119.3	данные отсутствуют	данные отсутствуют
2743	800925.03	1329129.44	данные отсутствуют	данные отсутствуют
2744	800830.43	1329198.81	данные отсутствуют	данные отсутствуют
2745	800817.51	1329245.57	данные отсутствуют	данные отсутствуют

Государственный регистратор		ФГИС ЕГРН
полное наименование должности	подпись	инициалы, фамилия

М.П.

Раздел 3.2

Выписка из Единого государственного реестра недвижимости об объекте недвижимости
Описание местоположения земельного участка

Земельный участок			
(вид объекта недвижимости)			
Лист №	Раздела 3.2	Всего листов раздела 3.2 : ____	Всего разделов: ____
Всего листов выписки: ____			
15.11.2021 № 99/2021/430652933			
Кадастровый номер:		02:17:000000:206(единое землепользование)	

Сведения о характерных точках границы земельного участка				
Система координат				
Зона №				
Номер точки	Координаты		Описание закрепления на местности	Средняя квадратическая погрешность определения координат характерных точек границ земельного участка, м
	X	Y		
1	2	3	4	5
2746	800776.54	1329201.58	данные отсутствуют	данные отсутствуют
2747	800868.33	1329084.75	данные отсутствуют	данные отсутствуют
2748	800893.37	1328508.95	данные отсутствуют	данные отсутствуют
2749	801260.55	1328826.06	данные отсутствуют	данные отсутствуют
2750	800460.34	1327728.35	данные отсутствуют	данные отсутствуют
2751	800409.36	1327824.65	данные отсутствуют	данные отсутствуют
2752	800371.01	1328049.23	данные отсутствуют	данные отсутствуют
2753	800362.61	1328018.41	данные отсутствуют	данные отсутствуют
2754	800345.17	1328005.98	данные отсутствуют	данные отсутствуют
2755	800407.05	1327710.85	данные отсутствуют	данные отсутствуют
2756	800415.19	1327694.22	данные отсутствуют	данные отсутствуют
2757	800428.35	1327685.78	данные отсутствуют	данные отсутствуют
2758	800025.3	1330098.52	данные отсутствуют	данные отсутствуют
2759	800055.43	1330068.5	данные отсутствуют	данные отсутствуют
2760	800119.01	1330032.38	данные отсутствуют	данные отсутствуют

Государственный регистратор		ФГИС ЕГРН
полное наименование должности	подпись	инициалы, фамилия

М.П.

Выписка из Единого государственного реестра недвижимости об объекте недвижимости
Описание местоположения земельного участка

Земельный участок			
(вид объекта недвижимости)			
Лист №	Раздела 3.2	Всего листов раздела 3.2 : ____	Всего разделов: ____
Всего листов выписки: ____			
15.11.2021 № 99/2021/430652933			
Кадастровый номер:		02:17:000000:206(единое землепользование)	

Сведения о характерных точках границы земельного участка				
Система координат				
Зона №				
Номер точки	Координаты		Описание закрепления на местности	Средняя квадратическая погрешность определения координат характерных точек границ земельного участка, м
	X	Y		
1	2	3	4	5
2761	800133.32	1330028.51	данные отсутствуют	данные отсутствуют
2762	800136.58	1330027.25	данные отсутствуют	данные отсутствуют
2763	800136.55	1330026.52	данные отсутствуют	данные отсутствуют
2764	800140.55	1330026.11	данные отсутствуют	данные отсутствуют
2765	800154.14	1330020.1	данные отсутствуют	данные отсутствуют
2766	800165.79	1330016.09	данные отсутствуют	данные отсутствуют
2767	800195.81	1330002.66	данные отсутствуют	данные отсутствуют
2768	800204.83	1329997.94	данные отсутствуют	данные отсутствуют
2769	800219.2	1329988	данные отсутствуют	данные отсутствуют
2770	800220.66	1329986.19	данные отсутствуют	данные отсутствуют
2771	800220.31	1329984.12	данные отсутствуют	данные отсутствуют
2772	800215.57	1329977.54	данные отсутствуют	данные отсутствуют
2773	800363.86	1329893.31	данные отсутствуют	данные отсутствуют
2774	800343.37	1330036.59	данные отсутствуют	данные отсутствуют
2775	800340.85	1330040.14	данные отсутствуют	данные отсутствуют

Государственный регистратор		ФГИС ЕГРН
полное наименование должности	подпись	инициалы, фамилия

М.П.

Раздел 3.2

Выписка из Единого государственного реестра недвижимости об объекте недвижимости
Описание местоположения земельного участка

Земельный участок			
(вид объекта недвижимости)			
Лист №	Раздела 3.2	Всего листов раздела 3.2 : ____	Всего разделов: ____
Всего листов выписки: ____			
15.11.2021 № 99/2021/430652933			
Кадастровый номер:		02:17:000000:206(единое землепользование)	

Сведения о характерных точках границы земельного участка				
Система координат				
Зона №				
Номер точки	Координаты		Описание закрепления на местности	Средняя квадратическая погрешность определения координат характерных точек границ земельного участка, м
	X	Y		
1	2	3	4	5
2776	800324.03	1330043.38	данные отсутствуют	данные отсутствуют
2777	800309.67	1330045.98	данные отсутствуют	данные отсутствуют
2778	800287.44	1330051.35	данные отсутствуют	данные отсутствуют
2779	800224.84	1330061.76	данные отсутствуют	данные отсутствуют
2780	800152.21	1330076.26	данные отсутствуют	данные отсутствуют
2781	800139.22	1330078.85	данные отсутствуют	данные отсутствуют
2782	800114.94	1330083.15	данные отсутствуют	данные отсутствуют
2783	800113.29	1330077.94	данные отсутствуют	данные отсутствуют
2784	800095.64	1330080.5	данные отсутствуют	данные отсутствуют
2785	800079.69	1330085	данные отсутствуют	данные отсутствуют
2786	800074.38	1330090.26	данные отсутствуют	данные отсутствуют
2787	800047.37	1330095.1	данные отсутствуют	данные отсутствуют
2788	800031.45	1330097.99	данные отсутствуют	данные отсутствуют
2789	800038.14	1328414.04	данные отсутствуют	данные отсутствуют
2790	800112.12	1328466.17	данные отсутствуют	данные отсутствуют

Государственный регистратор		ФГИС ЕГРН
полное наименование должности	подпись	инициалы, фамилия

М.П.

Земельный участок			
(вид объекта недвижимости)			
Лист №	Раздела 3.2	Всего листов раздела 3.2 : ____	Всего разделов: ____
Всего листов выписки: ____			
15.11.2021 № 99/2021/430652933			
Кадастровый номер:		02:17:000000:206(единое землепользование)	

Сведения о характерных точках границы земельного участка				
Система координат				
Зона №				
Номер точки	Координаты		Описание закрепления на местности	Средняя квадратическая погрешность определения координат характерных точек границ земельного участка, м
	X	Y		
1	2	3	4	5
2791	800280.01	1328208.34	данные отсутствуют	данные отсутствуют
2792	800310.43	1328229.12	данные отсутствуют	данные отсутствуют
2793	800276.37	1328281.52	данные отсутствуют	данные отсутствуют
2794	800268.15	1328278.86	данные отсутствуют	данные отсутствуют
2795	800251.57	1328286.12	данные отсутствуют	данные отсутствуют
2796	800255.72	1328306.32	данные отсутствуют	данные отсутствуют
2797	800259.6	1328307.32	данные отсутствуют	данные отсутствуют
2798	800242.46	1328333.7	данные отсутствуют	данные отсутствуют
2799	800234.11	1328475.57	данные отсутствуют	данные отсутствуют
2800	800167.35	1328725.92	данные отсутствуют	данные отсутствуют
2801	800325.91	1328867.78	данные отсутствуют	данные отсутствуют
2802	800369.34	1328973.26	данные отсутствуют	данные отсутствуют
2803	800347.07	1328953.23	данные отсутствуют	данные отсутствуют
2804	800313.25	1328964.64	данные отсутствуют	данные отсутствуют
2805	800200.55	1328942.84	данные отсутствуют	данные отсутствуют

Государственный регистратор		ФГИС ЕГРН
полное наименование должности	подпись	инициалы, фамилия

М.П.

Раздел 3.2

Выписка из Единого государственного реестра недвижимости об объекте недвижимости
Описание местоположения земельного участка

Земельный участок			
(вид объекта недвижимости)			
Лист №	Раздела 3.2	Всего листов раздела 3.2 : ____	Всего разделов: ____
Всего листов выписки: ____			
15.11.2021 № 99/2021/430652933			
Кадастровый номер:		02:17:000000:206(единое землепользование)	

Сведения о характерных точках границы земельного участка				
Система координат				
Зона №				
Номер точки	Координаты		Описание закрепления на местности	Средняя квадратическая погрешность определения координат характерных точек границ земельного участка, м
	X	Y		
1	2	3	4	5
2806	800181.36	1328958.62	данные отсутствуют	данные отсутствуют
2807	800198.51	1328974.69	данные отсутствуют	данные отсутствуют
2808	800344.23	1329002.73	данные отсутствуют	данные отсутствуют
2809	800383.55	1329040.95	данные отсутствуют	данные отсутствуют
2810	800400.9	1329089.24	данные отсутствуют	данные отсутствуют
2811	800408.87	1329204.11	данные отсутствуют	данные отсутствуют
2812	800434.24	1329311.61	данные отсутствуют	данные отсутствуют
2813	800432.85	1329334.05	данные отсутствуют	данные отсутствуют
2814	800210.88	1329260.41	данные отсутствуют	данные отсутствуют
2815	800171.4	1329271.52	данные отсутствуют	данные отсутствуют
2816	800169.84	1329279.71	данные отсутствуют	данные отсутствуют
2817	800116.38	1329260.94	данные отсутствуют	данные отсутствуют
2818	800115.14	1329261.39	данные отсутствуют	данные отсутствуют
2819	800113.92	1329263.21	данные отсутствуют	данные отсутствуют
2820	800109.63	1329275.34	данные отсутствуют	данные отсутствуют

Государственный регистратор		ФГИС ЕГРН
полное наименование должности	подпись	инициалы, фамилия

М.П.

Выписка из Единого государственного реестра недвижимости об объекте недвижимости
Описание местоположения земельного участка

Земельный участок			
(вид объекта недвижимости)			
Лист №	Раздела 3.2	Всего листов раздела 3.2 : ____	Всего разделов: ____
Всего листов выписки: ____			
15.11.2021 № 99/2021/430652933			
Кадастровый номер:		02:17:000000:206(единое землепользование)	

Сведения о характерных точках границы земельного участка				
Система координат				
Зона №				
Номер точки	Координаты		Описание закрепления на местности	Средняя квадратическая погрешность определения координат характерных точек границ земельного участка, м
	X	Y		
1	2	3	4	5
2821	800005.12	1329239.27	данные отсутствуют	данные отсутствуют
2822	800049.11	1329218.11	данные отсутствуют	данные отсутствуют
2823	800019.04	1329205.3	данные отсутствуют	данные отсутствуют
2824	800064.7	1328959.17	данные отсутствуют	данные отсутствуют
2825	800039.09	1328934.67	данные отсутствуют	данные отсутствуют
2826	800043.54	1328920.19	данные отсутствуют	данные отсутствуют
2827	800063.59	1328907.94	данные отсутствуют	данные отсутствуют
2828	800199.46	1328434.61	данные отсутствуют	данные отсутствуют
2829	800177.19	1328424.58	данные отсутствуют	данные отсутствуют
2830	800135.98	1328472.47	данные отсутствуют	данные отсутствуют
2831	800100.34	1328573.82	данные отсутствуют	данные отсутствуют
2832	800061.36	1328670.72	данные отсутствуют	данные отсутствуют
2833	799925.49	1328679.62	данные отсутствуют	данные отсутствуют
2834	799829.71	1328643.99	данные отсутствуют	данные отсутствуют
2835	799708.31	1328593.87	данные отсутствуют	данные отсутствуют

Государственный регистратор		ФГИС ЕГРН
полное наименование должности	подпись	инициалы, фамилия

М.П.

Раздел 3.2

Выписка из Единого государственного реестра недвижимости об объекте недвижимости
Описание местоположения земельного участка

Земельный участок			
(вид объекта недвижимости)			
Лист №	Раздела 3.2	Всего листов раздела 3.2 : ____	Всего разделов: ____
Всего листов выписки: ____			
15.11.2021 № 99/2021/430652933			
Кадастровый номер:		02:17:000000:206(единое землепользование)	

Сведения о характерных точках границы земельного участка				
Система координат				
Зона №				
Номер точки	Координаты		Описание закрепления на местности	Средняя квадратическая погрешность определения координат характерных точек границ земельного участка, м
	X	Y		
1	2	3	4	5
2836	799493.37	1329274.35	данные отсутствуют	данные отсутствуют
2837	799442.14	1329606.24	данные отсутствуют	данные отсутствуют
2838	799381.99	1329864.62	данные отсутствуют	данные отсутствуют
2839	799330.76	1330051.73	данные отсутствуют	данные отсутствуют
2840	799326.23	1330066.56	данные отсутствуют	данные отсутствуют
2841	799243.89	1330019.51	данные отсутствуют	данные отсутствуют
2842	799304.39	1329810.63	данные отсутствуют	данные отсутствуют
2843	799504.48	1329032.58	данные отсутствуют	данные отсутствуют
2844	799492.65	1329029.15	данные отсутствуют	данные отсутствуют
2845	799229.56	1330011.33	данные отсутствуют	данные отсутствуют
2846	799210.98	1330000.71	данные отсутствуют	данные отсутствуют
2847	799072.05	1330006.81	данные отсутствуют	данные отсутствуют
2848	799073.75	1329993.93	данные отсутствуют	данные отсутствуют
2849	799096.17	1329824.15	данные отсутствуют	данные отсутствуют
2850	798885.37	1329826.79	данные отсутствуют	данные отсутствуют

Государственный регистратор		ФГИС ЕГРН
полное наименование должности	подпись	инициалы, фамилия

М.П.

Земельный участок			
(вид объекта недвижимости)			
Лист №	Раздела 3.2	Всего листов раздела 3.2 : ____	Всего разделов: ____
Всего листов выписки: ____			
15.11.2021 № 99/2021/430652933			
Кадастровый номер:		02:17:000000:206(единое землепользование)	

Сведения о характерных точках границы земельного участка				
Система координат				
Зона №				
Номер точки	Координаты		Описание закрепления на местности	Средняя квадратическая погрешность определения координат характерных точек границ земельного участка, м
	X	Y		
1	2	3	4	5
2851	798805.44	1329818.2	данные отсутствуют	данные отсутствуют
2852	798982.35	1329335.1	данные отсутствуют	данные отсутствуют
2853	799074.15	1328617.43	данные отсутствуют	данные отсутствуют
2854	799083.07	1328435.52	данные отсутствуют	данные отсутствуют
2855	799115.73	1328414.59	данные отсутствуют	данные отсутствуют
2856	799152.07	1328333.16	данные отсутствуют	данные отсутствуют
2857	799155.33	1328271.22	данные отсутствуют	данные отсутствуют
2858	799145.33	1328215.7	данные отсутствуют	данные отсутствуют
2859	799129.91	1328119.66	данные отсутствуют	данные отсутствуют
2860	799102.72	1328090.55	данные отсутствуют	данные отсутствуют
2861	799099.99	1328090.3	данные отсутствуют	данные отсутствуют
2862	799101.63	1328056.85	данные отсутствуют	данные отсутствуют
2863	799120.44	1328073.03	данные отсутствуют	данные отсутствуют
2864	799140.77	1328079.34	данные отсутствуют	данные отсутствуют
2865	799145.68	1328068.83	данные отсутствуют	данные отсутствуют

Государственный регистратор		ФГИС ЕГРН
полное наименование должности	подпись	инициалы, фамилия

М.П.

Раздел 3.2

Выписка из Единого государственного реестра недвижимости об объекте недвижимости
Описание местоположения земельного участка

Земельный участок			
(вид объекта недвижимости)			
Лист №	Раздела 3.2	Всего листов раздела 3.2 : ____	Всего разделов: ____
Всего листов выписки: ____			
15.11.2021 № 99/2021/430652933			
Кадастровый номер:		02:17:000000:206(единое землепользование)	

Сведения о характерных точках границы земельного участка				
Система координат				
Зона №				
Номер точки	Координаты		Описание закрепления на местности	Средняя квадратическая погрешность определения координат характерных точек границ земельного участка, м
	X	Y		
1	2	3	4	5
2866	799121.14	1328015.55	данные отсутствуют	данные отсутствуют
2867	799104.56	1327997.21	данные отсутствуют	данные отсутствуют
2868	799108.99	1327906.76	данные отсутствуют	данные отсутствуют
2869	799143.59	1327871.29	данные отсутствуют	данные отсутствуют
2870	799222.95	1327856.26	данные отсутствуют	данные отсутствуют
2871	799236.51	1327855.53	данные отсутствуют	данные отсутствуют
2872	799226.07	1327949.64	данные отсутствуют	данные отсутствуют
2873	799216.8	1328068.1	данные отсутствуют	данные отсутствуют
2874	799209.68	1328165.2	данные отсутствуют	данные отсутствуют
2875	799253.66	1328202.06	данные отсутствуют	данные отсутствуют
2876	799335.89	1328267.9	данные отсутствуют	данные отсутствуют
2877	799428.93	1328338.3	данные отсутствуют	данные отсутствуют
2878	799566.57	1328366.01	данные отсутствуют	данные отсутствуют
2879	799657.57	1328381.01	данные отсутствуют	данные отсутствуют
2880	799731.17	1328394.74	данные отсутствуют	данные отсутствуют

Государственный регистратор		ФГИС ЕГРН
полное наименование должности	подпись	инициалы, фамилия

М.П.

Выписка из Единого государственного реестра недвижимости об объекте недвижимости
Описание местоположения земельного участка

Земельный участок			
(вид объекта недвижимости)			
Лист №	Раздела 3.2	Всего листов раздела 3.2 : ____	Всего разделов: ____
Всего листов выписки: ____			
15.11.2021 № 99/2021/430652933			
Кадастровый номер:		02:17:000000:206(единое землепользование)	

Сведения о характерных точках границы земельного участка				
Система координат				
Зона №				
Номер точки	Координаты		Описание закрепления на местности	Средняя квадратическая погрешность определения координат характерных точек границ земельного участка, м
	X	Y		
1	2	3	4	5
2881	799705.93	1328431.2	данные отсутствуют	данные отсутствуют
2882	799712.94	1328459.24	данные отсутствуют	данные отсутствуют
2883	799729.77	1328470.46	данные отсутствуют	данные отсутствуют
2884	799757.81	1328473.26	данные отсутствуют	данные отсутствуют
2885	799781.65	1328481.68	данные отсутствуют	данные отсутствуют
2886	799976.54	1328428.39	данные отсутствуют	данные отсутствуют
2887	800019.96	1328436.9	данные отсутствуют	данные отсутствуют
2888	799979.35	1328641.52	данные отсутствуют	данные отсутствуют
2889	799993.38	1328617.68	данные отсутствуют	данные отсутствуют
2890	799997.58	1328591.04	данные отсутствуют	данные отсутствуют
2891	799997.58	1328548.98	данные отсутствуют	данные отсутствуют
2892	800000.38	1328515.32	данные отсутствуют	данные отсутствуют
2893	800017.21	1328483.08	данные отсутствуют	данные отсутствуют
2894	800029.82	1328446.62	данные отсутствуют	данные отсутствуют
2895	799778.84	1328505.51	данные отсутствуют	данные отсутствуют

Государственный регистратор		ФГИС ЕГРН
полное наименование должности	подпись	инициалы, фамилия

М.П.

Выписка из Единого государственного реестра недвижимости об объекте недвижимости
Описание местоположения земельного участка

Земельный участок			
(вид объекта недвижимости)			
Лист №	Раздела 3.2	Всего листов раздела 3.2 : ____	Всего разделов: ____
Всего листов выписки: ____			
15.11.2021 № 99/2021/430652933			
Кадастровый номер:		02:17:000000:206(единое землепользование)	

Сведения о характерных точках границы земельного участка				
Система координат				
Зона №				
Номер точки	Координаты		Описание закрепления на местности	Средняя квадратическая погрешность определения координат характерных точек границ земельного участка, м
	X	Y		
1	2	3	4	5
2896	799759.22	1328527.95	данные отсутствуют	данные отсутствуют
2897	799745.19	1328543.37	данные отсутствуют	данные отсутствуют
2898	799743.79	1328565.8	данные отсутствуют	данные отсутствуют
2899	799770.43	1328584.03	данные отсутствуют	данные отсутствуют
2900	799834.93	1328612.07	данные отсутствуют	данные отсутствуют
2901	799891.01	1328635.91	данные отсутствуют	данные отсутствуют
2902	799954.11	1328641.52	данные отсутствуют	данные отсутствуют
2903	799511.91	1328943.32	данные отсутствуют	данные отсутствуют
2904	799530.51	1328942.21	данные отсутствуют	данные отсутствуют
2905	799561.38	1328815.46	данные отсутствуют	данные отсутствуют
2906	799615.76	1328624.43	данные отсутствуют	данные отсутствуют
2907	799605.94	1328622.33	данные отсутствуют	данные отсутствуют
2908	799543.9	1328813.9	данные отсутствуют	данные отсутствуют
2909	799223.85	1328294.93	данные отсутствуют	данные отсутствуют
2910	799234.36	1328276.7	данные отсутствуют	данные отсутствуют

Государственный регистратор		ФГИС ЕГРН
полное наименование должности	подпись	инициалы, фамилия

М.П.

Земельный участок			
(вид объекта недвижимости)			
Лист №	Раздела 3.2	Всего листов раздела 3.2 : ____	Всего разделов: ____
Всего листов выписки: ____			
15.11.2021 № 99/2021/430652933			
Кадастровый номер:		02:17:000000:206(единое землепользование)	

Сведения о характерных точках границы земельного участка				
Система координат				
Зона №				
Номер точки	Координаты		Описание закрепления на местности	Средняя квадратическая погрешность определения координат характерных точек границ земельного участка, м
	X	Y		
1	2	3	4	5
2911	799223.85	1328217.1	данные отсутствуют	данные отсутствуют
2912	799200.72	1328221.31	данные отсутствуют	данные отсутствуют
2913	799188.09	1328225.52	данные отсутствуют	данные отсутствуют
2914	799178.28	1328242.35	данные отсутствуют	данные отсутствуют
2915	799181.08	1328261.97	данные отсутствуют	данные отсутствуют
2916	799185.99	1328273.89	данные отсутствуют	данные отсутствуют
2917	799204.22	1328289.32	данные отсутствуют	данные отсутствуют
2918	799122.1	1327668.68	данные отсутствуют	данные отсутствуют
2919	799126.07	1327606.48	данные отсутствуют	данные отсутствуют
2920	799137.97	1327635.56	данные отсутствуют	данные отсутствуют
2921	799151.99	1327657.99	данные отсутствуют	данные отсутствуют
2922	799178.63	1327663.6	данные отсутствуют	данные отсутствуют
2923	799196.86	1327653.79	данные отсутствуют	данные отсутствуют
2924	799238.22	1327637.67	данные отсутствуют	данные отсутствуют
2925	799266.05	1327625.99	данные отсутствуют	данные отсутствуют

Государственный регистратор		ФГИС ЕГРН
полное наименование должности	подпись	инициалы, фамилия

М.П.

Раздел 3.2

Выписка из Единого государственного реестра недвижимости об объекте недвижимости
Описание местоположения земельного участка

Земельный участок			
(вид объекта недвижимости)			
Лист №	Раздела 3.2	Всего листов раздела 3.2 : ____	Всего разделов: ____
Всего листов выписки: ____			
15.11.2021 № 99/2021/430652933			
Кадастровый номер:		02:17:000000:206(единое землепользование)	

Сведения о характерных точках границы земельного участка				
Система координат				
Зона №				
Номер точки	Координаты		Описание закрепления на местности	Средняя квадратическая погрешность определения координат характерных точек границ земельного участка, м
	X	Y		
1	2	3	4	5
2926	799262.76	1327645.38	данные отсутствуют	данные отсутствуют
2927	799244.54	1327648.18	данные отсутствуют	данные отсутствуют
2928	799224.2	1327654.5	данные отсутствуют	данные отсутствуют
2929	799206.68	1327667.11	данные отсутствуют	данные отсутствуют
2930	799187.04	1327676.93	данные отсутствуют	данные отсутствуют
2931	799174.42	1327682.53	данные отсутствуют	данные отсутствуют
2932	799152.7	1327672.02	данные отсутствуют	данные отсутствуют
2933	799137.05	1327668.94	данные отсутствуют	данные отсутствуют
2934	799095.65	1328178.93	данные отсутствуют	данные отсутствуют
2935	799097.48	1328141.64	данные отсутствуют	данные отсутствуют
2936	799103.19	1328164.9	данные отсутствуют	данные отсутствуют
2937	799101.87	1328177.85	данные отсутствуют	данные отсутствуют
2938	799273.39	1327503.92	данные отсутствуют	данные отсутствуют
2939	799273.36	1327504.8	данные отсутствуют	данные отсутствуют
2940	799238.07	1327507.86	данные отсутствуют	данные отсутствуют

Государственный регистратор		ФГИС ЕГРН
полное наименование должности	подпись	инициалы, фамилия

М.П.

Выписка из Единого государственного реестра недвижимости об объекте недвижимости
Описание местоположения земельного участка

Земельный участок			
(вид объекта недвижимости)			
Лист №	Раздела 3.2	Всего листов раздела 3.2 : ____	Всего разделов: ____
Всего листов выписки: ____			
15.11.2021 № 99/2021/430652933			
Кадастровый номер:		02:17:000000:206(единое землепользование)	

Сведения о характерных точках границы земельного участка				
Система координат				
Зона №				
Номер точки	Координаты		Описание закрепления на местности	Средняя квадратическая погрешность определения координат характерных точек границ земельного участка, м
	X	Y		
1	2	3	4	5
2941	799168.12	1327536.71	данные отсутствуют	данные отсутствуют
2942	799129.05	1327559.79	данные отсутствуют	данные отсутствуют
2943	799132.9	1327499.46	данные отсутствуют	данные отсутствуют
2944	801582.61	1329099.67	данные отсутствуют	0.3
2945	801612.54	1329074.26	данные отсутствуют	0.3
2946	801616.37	1329075.96	данные отсутствуют	5
2947	801701.31	1329064.63	данные отсутствуют	0.3
2948	801728.2	1329012.26	данные отсутствуют	0.3
2949	801688.57	1328951.38	данные отсутствуют	0.3
2950	801692.81	1328889.1	данные отсутствуют	0.3
2951	801732.45	1328843.8	данные отсутствуют	0.3
2952	801736.7	1328832.47	данные отсутствуют	0.3
2953	801733.87	1328780.09	данные отсутствуют	0.3
2954	801704.14	1328739.04	данные отсутствуют	0.3
2955	801680.07	1328700.82	данные отсутствуют	0.3

Государственный регистратор		ФГИС ЕГРН
полное наименование должности	подпись	инициалы, фамилия

М.П.

Раздел 3.2

Выписка из Единого государственного реестра недвижимости об объекте недвижимости
Описание местоположения земельного участка

Земельный участок			
(вид объекта недвижимости)			
Лист №	Раздела 3.2	Всего листов раздела 3.2 : ____	Всего разделов: ____
Всего листов выписки: ____			
15.11.2021 № 99/2021/430652933			
Кадастровый номер:		02:17:000000:206(единое землепользование)	

Сведения о характерных точках границы земельного участка				
Система координат				
Зона №				
Номер точки	Координаты		Описание закрепления на местности	Средняя квадратическая погрешность определения координат характерных точек границ земельного участка, м
	X	Y		
1	2	3	4	5
2956	801681.49	1328666.84	данные отсутствуют	5
2957	801679.25	1328664.41	данные отсутствуют	0.3
2958	801728.98	1328679.56	данные отсутствуют	0.3
2959	801789.07	1328720.72	данные отсутствуют	0.3
2960	801860.68	1328771.75	данные отсутствуют	0.3
2961	801928.18	1328830.61	данные отсутствуют	0.3
2962	802003.09	1328879.58	данные отсутствуют	0.3
2963	802025.37	1328885.26	данные отсутствуют	0.3
2964	800103.36	1329293.08	данные отсутствуют	данные отсутствуют
2965	800098.76	1329303.47	данные отсутствуют	данные отсутствуют
2966	800096.48	1329312.06	данные отсутствуют	данные отсутствуют
2967	800094.21	1329316.47	данные отсутствуют	данные отсутствуют
2968	800093.18	1329321.14	данные отсутствуют	данные отсутствуют
2969	800091.66	1329323.65	данные отсутствуют	данные отсутствуют
2970	800085.83	1329341.86	данные отсутствуют	данные отсутствуют

Государственный регистратор		ФГИС ЕГРН
полное наименование должности	подпись	инициалы, фамилия

М.П.

Земельный участок			
(вид объекта недвижимости)			
Лист №	Раздела 3.2	Всего листов раздела 3.2 : ____	Всего разделов: ____
Всего листов выписки: ____			
15.11.2021 № 99/2021/430652933			
Кадастровый номер:		02:17:000000:206(единое землепользование)	

Сведения о характерных точках границы земельного участка				
Система координат				
Зона №				
Номер точки	Координаты		Описание закрепления на местности	Средняя квадратическая погрешность определения координат характерных точек границ земельного участка, м
	X	Y		
1	2	3	4	5
2971	800078.53	1329360.66	данные отсутствуют	данные отсутствуют
2972	800077.76	1329365.16	данные отсутствуют	данные отсутствуют
2973	800075.83	1329368.49	данные отсутствуют	данные отсутствуют
2974	800070.11	1329387.32	данные отсутствуют	данные отсутствуют
2975	800066.28	1329396.55	данные отсутствуют	данные отсутствуют
2976	800063.51	1329405.17	данные отсутствуют	данные отсутствуют
2977	799946.86	1329410.93	данные отсутствуют	данные отсутствуют
2978	799945.37	1329416.06	данные отсутствуют	данные отсутствуют
2979	799487.87	1329309.98	данные отсутствуют	данные отсутствуют
2980	801620.35	1329712.12	данные отсутствуют	данные отсутствуют
2981	801637.36	1329727.34	данные отсутствуют	данные отсутствуют
2982	801643.38	1329761.46	данные отсутствуют	данные отсутствуют
2983	801632.78	1329774.71	данные отсутствуют	данные отсутствуют
2984	801623.1	1329782.39	данные отсутствуют	данные отсутствуют
2985	801612.94	1329724.43	данные отсутствуют	данные отсутствуют

Государственный регистратор		ФГИС ЕГРН
полное наименование должности	подпись	инициалы, фамилия

М.П.

Раздел 3.2

Выписка из Единого государственного реестра недвижимости об объекте недвижимости
Описание местоположения земельного участка

Земельный участок			
(вид объекта недвижимости)			
Лист №	Раздела 3.2	Всего листов раздела 3.2 : ____	Всего разделов: ____
Всего листов выписки: ____			
15.11.2021 № 99/2021/430652933			
Кадастровый номер:		02:17:000000:206(единое землепользование)	

Сведения о характерных точках границы земельного участка				
Система координат				
Зона №				
Номер точки	Координаты		Описание закрепления на местности	Средняя квадратическая погрешность определения координат характерных точек границ земельного участка, м
	X	Y		
1	2	3	4	5
2986	801001.87	1329124.21	данные отсутствуют	данные отсутствуют
2987	800947.99	1329303.13	данные отсутствуют	данные отсутствуют
2988	800946.48	1329302.58	данные отсутствуют	данные отсутствуют
2989	800931.38	1329328	данные отсутствуют	данные отсутствуют
2990	800911.58	1329318.8	данные отсутствуют	данные отсутствуют
2991	800890.03	1329351.33	данные отсутствуют	данные отсутствуют
2992	800821.41	1329441.98	данные отсутствуют	данные отсутствуют
2993	800809.96	1329529.76	данные отсутствуют	данные отсутствуют
2994	800802.26	1329629.07	данные отсутствуют	данные отсутствуют
2995	800808.61	1329729.92	данные отсутствуют	данные отсутствуют
2996	800817.85	1329789.01	данные отсутствуют	данные отсутствуют
2997	800824.39	1329885.13	данные отсутствуют	данные отсутствуют
2998	800845.12	1329896.53	данные отсутствуют	данные отсутствуют
2999	800964.01	1329879.97	данные отсутствуют	данные отсутствуют
3000	800981.65	1329862.74	данные отсутствуют	данные отсутствуют

Государственный регистратор		ФГИС ЕГРН
полное наименование должности	подпись	инициалы, фамилия

М.П.

Выписка из Единого государственного реестра недвижимости об объекте недвижимости
Описание местоположения земельного участка

Земельный участок			
(вид объекта недвижимости)			
Лист №	Раздела 3.2	Всего листов раздела 3.2 : ____	Всего разделов: ____
Всего листов выписки: ____			
15.11.2021 № 99/2021/430652933			
Кадастровый номер:		02:17:000000:206(единое землепользование)	

Сведения о характерных точках границы земельного участка				
Система координат				
Зона №				
Номер точки	Координаты		Описание закрепления на местности	Средняя квадратическая погрешность определения координат характерных точек границ земельного участка, м
	X	Y		
1	2	3	4	5
3001	801034.39	1329854.65	данные отсутствуют	данные отсутствуют
3002	801099.44	1329836.17	данные отсутствуют	данные отсутствуют
3003	801212.04	1329808.84	данные отсутствуют	данные отсутствуют
3004	801216.36	1329794.02	данные отсутствуют	данные отсутствуют
3005	801221.09	1329808.93	данные отсутствуют	данные отсутствуют
3006	801276.85	1329770.74	данные отсутствуют	данные отсутствуют
3007	801287.19	1329768.6	данные отсутствуют	данные отсутствуют
3008	801291.28	1329760.85	данные отсутствуют	данные отсутствуют
3009	801298.33	1329756.02	данные отсутствуют	данные отсутствуют
3010	801489.12	1329707.61	данные отсутствуют	данные отсутствуют
3011	801527.18	1329725.87	данные отсутствуют	данные отсутствуют
3012	801553.01	1329759.88	данные отсутствуют	данные отсутствуют
3013	801571.09	1329795.96	данные отсутствуют	данные отсутствуют
3014	801557.77	1329798.81	данные отсутствуют	данные отсутствуют
3015	801512.75	1329808.45	данные отсутствуют	данные отсутствуют

Государственный регистратор		ФГИС ЕГРН
полное наименование должности	подпись	инициалы, фамилия

М.П.

Раздел 3.2

Выписка из Единого государственного реестра недвижимости об объекте недвижимости
Описание местоположения земельного участка

Земельный участок			
(вид объекта недвижимости)			
Лист №	Раздела 3.2	Всего листов раздела 3.2 : ____	Всего разделов: ____
Всего листов выписки: ____			
15.11.2021 № 99/2021/430652933			
Кадастровый номер:		02:17:000000:206(единое землепользование)	

Сведения о характерных точках границы земельного участка				
Система координат				
Зона №				
Номер точки	Координаты		Описание закрепления на местности	Средняя квадратическая погрешность определения координат характерных точек границ земельного участка, м
	X	Y		
1	2	3	4	5
3016	801475.64	1329816.4	данные отсутствуют	данные отсутствуют
3017	801415.21	1329829.34	данные отсутствуют	данные отсутствуют
3018	801364.67	1329840.1	данные отсутствуют	данные отсутствуют
3019	801358.13	1329841.41	данные отсутствуют	данные отсутствуют
3020	801343.93	1329835.16	данные отсутствуют	данные отсутствуют
3021	801338.33	1329845.06	данные отсутствуют	данные отсутствуют
3022	801313.34	1329848.02	данные отсутствуют	данные отсутствуют
3023	801313.61	1329850.31	данные отсутствуют	данные отсутствуют
3024	801270.57	1329858.92	данные отсутствуют	данные отсутствуют
3025	801222.55	1329868.52	данные отсутствуют	данные отсутствуют
3026	801192.03	1329874.63	данные отсутствуют	данные отсутствуют
3027	801158.9	1329881.25	данные отсутствуют	данные отсутствуют
3028	801136.98	1329885.64	данные отсутствуют	данные отсутствуют
3029	801111.09	1329890.82	данные отсутствуют	данные отсутствуют
3030	801082.18	1329896.6	данные отсутствуют	данные отсутствуют

Государственный регистратор		ФГИС ЕГРН
полное наименование должности	подпись	инициалы, фамилия

М.П.

Земельный участок			
(вид объекта недвижимости)			
Лист №	Раздела 3.2	Всего листов раздела 3.2 : ____	Всего разделов: ____
Всего листов выписки: ____			
15.11.2021 № 99/2021/430652933			
Кадастровый номер:		02:17:000000:206(единое землепользование)	

Сведения о характерных точках границы земельного участка				
Система координат				
Зона №				
Номер точки	Координаты		Описание закрепления на местности	Средняя квадратическая погрешность определения координат характерных точек границ земельного участка, м
	X	Y		
1	2	3	4	5
3031	801012.39	1329910.56	данные отсутствуют	данные отсутствуют
3032	800960.4	1329920.96	данные отсутствуют	данные отсутствуют
3033	800916.85	1329929.67	данные отсутствуют	данные отсутствуют
3034	800890.53	1329934.58	данные отсутствуют	данные отсутствуют
3035	800827.66	1329946.07	данные отсутствуют	данные отсутствуют
3036	800803.12	1329798.45	данные отсутствуют	данные отсутствуют
3037	800800.31	1329770.24	данные отсутствуют	данные отсутствуют
3038	800649.08	1329788.25	данные отсутствуют	данные отсутствуют
3039	800712.04	1329616.36	данные отсутствуют	данные отсутствуют
3040	800812.47	1329268.47	данные отсутствуют	данные отсутствуют
3041	800831.3	1329199.42	данные отсутствуют	данные отсутствуют
3042	800925.39	1329130.41	данные отсутствуют	данные отсутствуют
3043	802508.09	1329541.58	данные отсутствуют	2.5
3044	803027.11	1329609.54	данные отсутствуют	2.5
3045	803020.26	1329614.18	данные отсутствуют	2.5

Государственный регистратор		ФГИС ЕГРН
полное наименование должности	подпись	инициалы, фамилия

М.П.

Раздел 3.2

Выписка из Единого государственного реестра недвижимости об объекте недвижимости
Описание местоположения земельного участка

Земельный участок			
(вид объекта недвижимости)			
Лист №	Раздела 3.2	Всего листов раздела 3.2 : ____	Всего разделов: ____
Всего листов выписки: ____			
15.11.2021 № 99/2021/430652933			
Кадастровый номер:		02:17:000000:206(единое землепользование)	

Сведения о характерных точках границы земельного участка				
Система координат				
Зона №				
Номер точки	Координаты		Описание закрепления на местности	Средняя квадратическая погрешность определения координат характерных точек границ земельного участка, м
	X	Y		
1	2	3	4	5
3046	803015.15	1329616.96	данные отсутствуют	2.5
3047	803005.27	1329630.09	данные отсутствуют	2.5
3048	802992.9	1329634.88	данные отсутствуют	2.5
3049	802971.67	1329635.62	данные отсутствуют	2.5
3050	802958.25	1329640.58	данные отсутствуют	2.5
3051	802955.86	1329641.45	данные отсутствуют	2.5
3052	802953.36	1329647.93	данные отсутствуют	2.5
3053	802931.79	1329651.44	данные отсутствуют	2.5
3054	802931.54	1329644.65	данные отсутствуют	2.5
3055	802902.21	1329649.47	данные отсутствуют	2.5
3056	802901.67	1329649.48	данные отсутствуют	2.5
3057	802863.55	1329650.5	данные отсутствуют	2.5
3058	802819.61	1329651.92	данные отсутствуют	2.5
3059	802772.82	1329653.35	данные отсутствуют	2.5
3060	802706.37	1329655.44	данные отсутствуют	2.5

Государственный регистратор		ФГИС ЕГРН
полное наименование должности	подпись	инициалы, фамилия

М.П.

Выписка из Единого государственного реестра недвижимости об объекте недвижимости
Описание местоположения земельного участка

Земельный участок			
(вид объекта недвижимости)			
Лист №	Раздела 3.2	Всего листов раздела 3.2 : ____	Всего разделов: ____
Всего листов выписки: ____			
15.11.2021 № 99/2021/430652933			
Кадастровый номер:		02:17:000000:206(единое землепользование)	

Сведения о характерных точках границы земельного участка				
Система координат				
Зона №				
Номер точки	Координаты		Описание закрепления на местности	Средняя квадратическая погрешность определения координат характерных точек границ земельного участка, м
	X	Y		
1	2	3	4	5
3061	802637.43	1329657.61	данные отсутствуют	2.5
3062	802553.32	1329660.25	данные отсутствуют	2.5
3063	802519.83	1329661.31	данные отсутствуют	2.5
3064	802516.16	1329661.34	данные отсутствуют	2.5
3065	802508.83	1329660.6	данные отсутствуют	2.5
3066	802498.93	1329659.24	данные отсутствуют	2.5
3067	802488.92	1329657.88	данные отсутствуют	2.5
3068	802464.33	1329661.84	данные отсутствуют	2.5
3069	802465.98	1329655.84	данные отсутствуют	2.5
3070	802483.99	1329587.86	данные отсутствуют	2.5
3071	803497.19	1329280.18	данные отсутствуют	данные отсутствуют
3072	803497.1	1329282.93	данные отсутствуют	данные отсутствуют
3073	803514.54	1329676.16	данные отсутствуют	данные отсутствуют
3074	803576.56	1329786.95	данные отсутствуют	данные отсутствуют
3075	803561.91	1329837.54	данные отсутствуют	данные отсутствуют

Государственный регистратор		ФГИС ЕГРН
полное наименование должности	подпись	инициалы, фамилия

М.П.

Раздел 3.2

Выписка из Единого государственного реестра недвижимости об объекте недвижимости
Описание местоположения земельного участка

Земельный участок			
(вид объекта недвижимости)			
Лист №	Раздела 3.2	Всего листов раздела 3.2 : ____	Всего разделов: ____
Всего листов выписки: ____			
15.11.2021 № 99/2021/430652933			
Кадастровый номер:		02:17:000000:206(единое землепользование)	

Сведения о характерных точках границы земельного участка				
Система координат				
Зона №				
Номер точки	Координаты		Описание закрепления на местности	Средняя квадратическая погрешность определения координат характерных точек границ земельного участка, м
	X	Y		
1	2	3	4	5
3076	803379.46	1329883.15	данные отсутствуют	данные отсутствуют
3077	803285.83	1329919.16	данные отсутствуют	данные отсутствуют
3078	803122.58	1329947.97	данные отсутствуют	данные отсутствуют
3079	803033.76	1329967.17	данные отсутствуют	данные отсутствуют
3080	802683.25	1329971.98	данные отсутствуют	данные отсутствуют
3081	802616.03	1329959.97	данные отсутствуют	данные отсутствуют
3082	802601.63	1329923.96	данные отсутствуют	данные отсутствуют
3083	802560.82	1329950.37	данные отсутствуют	данные отсутствуют
3084	802510.4	1329974.38	данные отсутствуют	данные отсутствуют
3085	802426.38	1329976.78	данные отсутствуют	данные отсутствуют
3086	802327.95	1329962.37	данные отсутствуют	данные отсутствуют
3087	802324.72	1329960.75	данные отсутствуют	данные отсутствуют
3088	802326.07	1329958.63	данные отсутствуют	данные отсутствуют
3089	802324.47	1329935.16	данные отсутствуют	данные отсутствуют
3090	802300.92	1329935.26	данные отсутствуют	данные отсутствуют

Государственный регистратор		ФГИС ЕГРН
полное наименование должности	подпись	инициалы, фамилия

М.П.

Земельный участок			
(вид объекта недвижимости)			
Лист №	Раздела 3.2	Всего листов раздела 3.2 : ____	Всего разделов: ____
Всего листов выписки: ____			
15.11.2021 № 99/2021/430652933			
Кадастровый номер:		02:17:000000:206(единое землепользование)	

Сведения о характерных точках границы земельного участка				
Система координат				
Зона №				
Номер точки	Координаты		Описание закрепления на местности	Средняя квадратическая погрешность определения координат характерных точек границ земельного участка, м
	X	Y		
1	2	3	4	5
3091	802299.14	1329926.36	данные отсутствуют	данные отсутствуют
3092	802349.55	1329873.55	данные отсутствуют	данные отсутствуют
3093	802402.37	1329789.52	данные отсутствуют	данные отсутствуют
3094	802446.39	1329707.76	данные отсутствуют	данные отсутствуют
3095	802457.9	1329706.88	данные отсутствуют	данные отсутствуют
3096	802473.5	1329726.52	данные отсутствуют	данные отсутствуют
3097	802491.9	1329711.4	данные отсутствуют	данные отсутствуют
3098	802496.66	1329712.39	данные отсутствуют	данные отсутствуют
3099	802500.5	1329712.37	данные отсутствуют	данные отсутствуют
3100	802509.74	1329712.37	данные отсутствуют	данные отсутствуют
3101	802519.54	1329711.91	данные отсутствуют	данные отсутствуют
3102	802538.31	1329710.96	данные отсутствуют	данные отсутствуют
3103	802546.21	1329710.01	данные отсутствуют	данные отсутствуют
3104	802548.75	1329709.78	данные отсутствуют	данные отсутствуют
3105	802580.07	1329709.6	данные отсутствуют	данные отсутствуют

Государственный регистратор		ФГИС ЕГРН
полное наименование должности	подпись	инициалы, фамилия

М.П.

Раздел 3.2

Выписка из Единого государственного реестра недвижимости об объекте недвижимости
Описание местоположения земельного участка

Земельный участок			
(вид объекта недвижимости)			
Лист №	Раздела 3.2	Всего листов раздела 3.2 : ____	Всего разделов: ____
Всего листов выписки: ____			
15.11.2021 № 99/2021/430652933			
Кадастровый номер:		02:17:000000:206(единое землепользование)	

Сведения о характерных точках границы земельного участка				
Система координат				
Зона №				
Номер точки	Координаты		Описание закрепления на местности	Средняя квадратическая погрешность определения координат характерных точек границ земельного участка, м
	X	Y		
1	2	3	4	5
3106	802618.38	1329708.42	данные отсутствуют	данные отсутствуют
3107	802654.32	1329705.8	данные отсутствуют	данные отсутствуют
3108	802699.23	1329702.05	данные отсутствуют	данные отсутствуют
3109	802786.55	1329697.78	данные отсутствуют	данные отсутствуют
3110	802807.85	1329697.15	данные отсутствуют	данные отсутствуют
3111	802868.38	1329695.56	данные отсутствуют	данные отсутствуют
3112	802893.38	1329694.89	данные отсутствуют	данные отсутствуют
3113	802905.08	1329693.82	данные отсутствуют	данные отсутствуют
3114	802942.5	1329703.68	данные отсутствуют	данные отсутствуют
3115	802973.02	1329702.76	данные отсутствуют	данные отсутствуют
3116	803089.19	1329646.86	данные отсутствуют	данные отсутствуют
3117	803118.45	1329635.17	данные отсутствуют	данные отсутствуют
3118	803150.72	1329595.09	данные отсутствуют	данные отсутствуют
3119	803245.48	1329512.94	данные отсутствуют	данные отсутствуют
3120	803311.33	1329448.12	данные отсутствуют	данные отсутствуют

Государственный регистратор		ФГИС ЕГРН
полное наименование должности	подпись	инициалы, фамилия

М.П.

Выписка из Единого государственного реестра недвижимости об объекте недвижимости
Описание местоположения земельного участка

Земельный участок			
(вид объекта недвижимости)			
Лист № <u> </u> Раздела 3.2	Всего листов раздела 3.2 : <u> </u>	Всего разделов: <u> </u>	Всего листов выписки: <u> </u>
15.11.2021 № 99/2021/430652933			
Кадастровый номер:		02:17:000000:206(единое землепользование)	

Сведения о характерных точках границы земельного участка				
Система координат				
Зона №				
Номер точки	Координаты		Описание закрепления на местности	Средняя квадратическая погрешность определения координат характерных точек границ земельного участка, м
	X	Y		
1	2	3	4	5
3121	803327.58	1329465.85	данные отсутствуют	данные отсутствуют
3122	803343.76	1329452.33	данные отсутствуют	данные отсутствуют
3123	803325.65	1329429.47	данные отсутствуют	данные отсутствуют
3124	803363.28	1329396.83	данные отсутствуют	данные отсутствуют
3125	803408.33	1329357.76	данные отсутствуют	данные отсутствуют
3126	803467.36	1329306.23	данные отсутствуют	данные отсутствуют
5239	804445.2	1327413.68	данные отсутствуют	2.5

Государственный регистратор		ФГИС ЕГРН
полное наименование должности	подпись	инициалы, фамилия

М.П.

Раздел 4

Выписка из Единого государственного реестра недвижимости об объекте недвижимости
Сведения о частях земельного участка

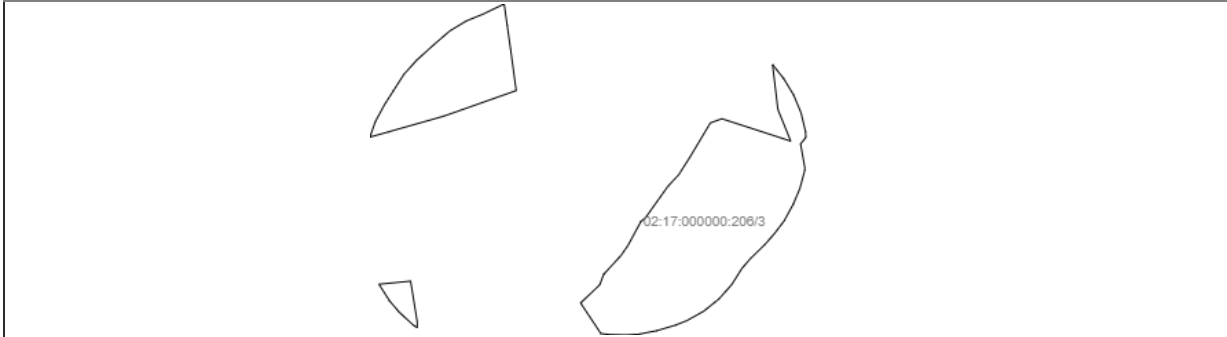
Земельный участок			
(вид объекта недвижимости)			
Лист № <u> </u> Раздела 4	Всего листов раздела 4 : <u> </u>	Всего разделов: <u> </u>	Всего листов выписки: <u> </u>
15.11.2021 № 99/2021/430652933			
Кадастровый номер:		02:17:000000:206(единое землепользование)	

План (чертеж, схема) части земельного участка	Учетный номер части: 02:17:000000:206/2
	
Масштаб 1: данные отсутствуют	Условные обозначения:

Государственный регистратор		ФГИС ЕГРН
полное наименование должности	подпись	инициалы, фамилия

М.П.


Земельный участок			
(вид объекта недвижимости)			
Лист № __ Раздела 4	Всего листов раздела 4 : __	Всего разделов: __	Всего листов выписки: __
15.11.2021 № 99/2021/430652933			
Кадастровый номер:		02:17:000000:206(единое землепользование)	

План (чертеж, схема) части земельного участка	Учетный номер части: 02:17:000000:206/3
	
Масштаб 1: данные отсутствуют	Условные обозначения:

Государственный регистратор		ФГИС ЕГРН
полное наименование должности	подпись	инициалы, фамилия

М.П.

Земельный участок			
(вид объекта недвижимости)			
Лист № __ Раздела 4	Всего листов раздела 4 : __	Всего разделов: __	Всего листов выписки: __
15.11.2021 № 99/2021/430652933			
Кадастровый номер:		02:17:000000:206(единое землепользование)	


План (чертеж, схема) части земельного участка	Учетный номер части: 02:17:000000:206/4
	
Масштаб 1: данные отсутствуют	Условные обозначения:

Государственный регистратор		ФГИС ЕГРН
полное наименование должности	подпись	инициалы, фамилия

М.П.

Выписка из Единого государственного реестра недвижимости об объекте недвижимости
Сведения о частях земельного участка

Земельный участок			
<small>(вид объекта недвижимости)</small>			
Лист № ____ Раздела 4	Всего листов раздела 4 : ____	Всего разделов: ____	Всего листов выписки: ____
15.11.2021 № 99/2021/430652933			
Кадастровый номер:		02:17:000000:206(единое землепользование)	


План (чертеж, схема) части земельного участка	Учетный номер части: 02:17:000000:206/5
	
Масштаб 1: данные отсутствуют	Условные обозначения:

Государственный регистратор		ФГИС ЕГРН
полное наименование должности	подпись	инициалы, фамилия

М.П.

Выписка из Единого государственного реестра недвижимости об объекте недвижимости
Сведения о частях земельного участка


Земельный участок			
<small>(вид объекта недвижимости)</small>			
Лист № ____ Раздела 4	Всего листов раздела 4 : ____	Всего разделов: ____	Всего листов выписки: ____
15.11.2021 № 99/2021/430652933			
Кадастровый номер:		02:17:000000:206(единое землепользование)	

План (чертеж, схема) части земельного участка	Учетный номер части: 02:17:000000:206/6
	
Масштаб 1: данные отсутствуют	Условные обозначения:

Государственный регистратор		ФГИС ЕГРН
полное наименование должности	подпись	инициалы, фамилия

М.П.

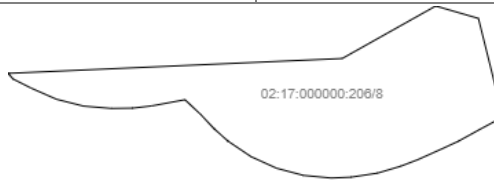
Земельный участок			
(вид объекта недвижимости)			
Лист № ____ Раздела 4	Всего листов раздела 4 : ____	Всего разделов: ____	Всего листов выписки: ____
15.11.2021 № 99/2021/430652933			
Кадастровый номер:		02:17:000000:206(единое землепользование)	

План (чертеж, схема) части земельного участка	Учетный номер части: 02:17:000000:206/7
	
Масштаб 1: данные отсутствуют	Условные обозначения:

Государственный регистратор		ФГИС ЕГРН
полное наименование должности	подпись	инициалы, фамилия

М.П.

Земельный участок			
(вид объекта недвижимости)			
Лист № ____ Раздела 4	Всего листов раздела 4 : ____	Всего разделов: ____	Всего листов выписки: ____
15.11.2021 № 99/2021/430652933			
Кадастровый номер:		02:17:000000:206(единое землепользование)	

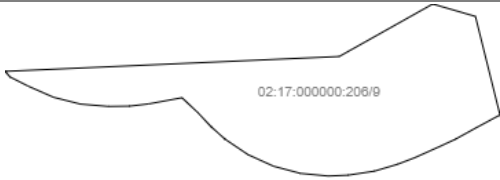
План (чертеж, схема) части земельного участка	Учетный номер части: 02:17:000000:206/8
	
Масштаб 1: данные отсутствуют	Условные обозначения:

Государственный регистратор		ФГИС ЕГРН
полное наименование должности	подпись	инициалы, фамилия

М.П.

Выписка из Единого государственного реестра недвижимости об объекте недвижимости
Сведения о частях земельного участка

Земельный участок			
<small>(вид объекта недвижимости)</small>			
Лист № <u> </u> Раздела 4	Всего листов раздела 4 : <u> </u>	Всего разделов: <u> </u>	Всего листов выписки: <u> </u>
15.11.2021 № 99/2021/430652933			
Кадастровый номер:		02:17:000000:206(единое землепользование)	

План (чертеж, схема) части земельного участка	Учетный номер части: 02:17:000000:206/9
	
Масштаб 1: данные отсутствуют	Условные обозначения:

Государственный регистратор		ФГИС ЕГРН
полное наименование должности	подпись	инициалы, фамилия

М.П.

Раздел 4.1

Выписка из Единого государственного реестра недвижимости об объекте недвижимости
Сведения о частях земельного участка

Земельный участок			
<small>(вид объекта недвижимости)</small>			
Лист № <u> </u> Раздела 4.1	Всего листов раздела 4.1 : <u> </u>	Всего разделов: <u> </u>	Всего листов выписки: <u> </u>
15.11.2021 № 99/2021/430652933			
Кадастровый номер:		02:17:000000:206(единое землепользование)	

Учетный номер части	Площадь (м ²)	Содержание ограничения в использовании или ограничения права на объект недвижимости или обременения объекта недвижимости
1	2	3
2	108454	Ограничения прав на земельный участок, предусмотренные статьями 56, 56.1 Земельного кодекса Российской Федерации, Водный кодекс Российской Федерации № 74-ФЗ от 03.06.2006, срок действия: 10.08.2021
3	108454	Ограничения прав на земельный участок, предусмотренные статьями 56, 56.1 Земельного кодекса Российской Федерации, Водный кодекс Российской Федерации № 74-ФЗ от 03.06.2006, срок действия: 10.08.2021
4	39387	Ограничения прав на земельный участок, предусмотренные статьями 56, 56.1 Земельного кодекса Российской Федерации, Водный кодекс Российской Федерации № 74-ФЗ от 03.06.2006, срок действия: 23.08.2021
5	101800	Ограничения прав на земельный участок, предусмотренные статьями 56, 56.1 Земельного кодекса Российской Федерации, Приказ «Об утверждении отчетных материалов по определению границ водоохранных зон, прибрежных защитных полос и береговых линий по бассейну р. Быстрый Танып Республики Башкортостан» № 809п от 16.11.2020, срок действия: 25.08.2021
6	2158967	Ограничения прав на земельный участок, предусмотренные статьями 56, 56.1 Земельного кодекса Российской Федерации, Водный кодекс Российской Федерации № 74 от 03.06.2006, срок действия: 31.08.2021
7	2158967	Ограничения прав на земельный участок, предусмотренные статьями 56, 56.1 Земельного кодекса Российской Федерации, Водный кодекс Российской Федерации № 74 от 03.06.2006, срок действия: 31.08.2021
8	55409	Ограничения прав на земельный участок, предусмотренные статьями 56, 56.1 Земельного кодекса Российской Федерации, Приказ «Об утверждении отчетных материалов по определению границ водоохранных зон, прибрежных защитных полос и береговых линий по бассейну р. Быстрый Танып Республики Башкортостан» № 809п от 16.11.2020, срок действия: 28.09.2021
9	55409	Ограничения прав на земельный участок, предусмотренные статьями 56, 56.1 Земельного кодекса Российской Федерации, Приказ «Об утверждении отчетных материалов по определению границ водоохранных зон, прибрежных защитных полос и береговых линий по бассейну р. Быстрый Танып Республики Башкортостан» № 809п от 16.11.2020, срок действия: 28.09.2021

Государственный регистратор		ФГИС ЕГРН
-----------------------------	--	-----------

полное наименование должности	подпись	инициалы, фамилия
-------------------------------	---------	-------------------

М.П.

Раздел 4.2

Выписка из Единого государственного реестра недвижимости об объекте недвижимости
Сведения о частях земельного участка

Земельный участок				
<small>(вид объекта недвижимости)</small>				
Лист № ____ Раздела 4.2		Всего листов раздела 4.2 : ____		Всего разделов: ____
Всего листов выписки: ____				
15.11.2021 № 99/2021/430652933				
Кадастровый номер:		02:17:000000:206(единое землепользование)		
Сведения о характерных точках границы части (частей) земельного участка				
Учетный номер части: 2				
Система координат: МСК-05				
Зона №				
Номер точки	Координаты, м		Описание закрепления на местности	Средняя квадратическая погрешность определения координат характерных точек границы части земельного участка, м
	X	Y		
1	2	3	4	5
2055	800999.37	1331268.51	данные отсутствуют	данные отсутствуют
2056	800958.02	1331274.38	данные отсутствуют	данные отсутствуют
2057	800887.32	1331284	данные отсутствуют	данные отсутствуют
2058	800843.59	1331159.86	данные отсутствуют	данные отсутствуют
2059	800816.54	1331064.4	данные отсутствуют	данные отсутствуют
2150	800560.95	1331102.62	данные отсутствуют	данные отсутствуют
2151	800490.68	1331114.08	данные отсутствуют	данные отсутствуют
2162	800496.78	1331412.45	данные отсутствуют	данные отсутствуют
2163	800523.5	1331394.67	данные отсутствуют	данные отсутствуют
2164	800554.46	1331427.47	данные отсутствуют	данные отсутствуют
2165	800572.59	1331434.37	данные отсутствуют	данные отсутствуют
2166	800604.82	1331464.02	данные отсутствуют	данные отсутствуют
2167	800621.59	1331475.79	данные отсутствуют	данные отсутствуют
2168	800662.9	1331498.18	данные отсутствуют	данные отсутствуют
2169	800669.69	1331506.3	данные отсутствуют	данные отсутствуют
2170	800723.05	1331544.42	данные отсутствуют	данные отсутствуют
Государственный регистратор				ФГИС ЕГРН
полное наименование должности			подпись	инициалы, фамилия

М.П.

Земельный участок				
(вид объекта недвижимости)				
Лист № ____ Раздела 4.2		Всего листов раздела 4.2 : ____		Всего разделов: ____
15.11.2021 № 99/2021/430652933				
Кадастровый номер:			02:17:000000:206(единое землепользование)	
Номер точки	Координаты, м		Описание закрепления на местности	Средняя квадратическая погрешность определения координат характерных точек границы части земельного участка, м
	X	Y		
1	2	3	4	5
2171	800743.6	1331563.62	данные отсутствуют	данные отсутствуют
2172	800746.48	1331565.34	данные отсутствуют	данные отсутствуют
2173	800773.25	1331582.45	данные отсутствуют	данные отсутствуют
2174	800831.98	1331617.66	данные отсутствуют	данные отсутствуют
2175	800839.1	1331637.38	данные отсутствуют	данные отсутствуют
2176	800800.78	1331755.71	данные отсутствуют	данные отсутствуют
2177	800854.88	1331733.62	данные отсутствуют	данные отсутствуют
2181	800796	1331772.59	данные отсутствуют	данные отсутствуют
3127	800555.64	1331048.34	данные отсутствуют	данные отсутствуют
3127	800555.64	1331048.34	данные отсутствуют	данные отсутствуют
3128	800481.32	1331113.8	данные отсутствуют	данные отсутствуют
3129	800485.55	1331107.29	данные отсутствуют	данные отсутствуют
3130	800507.87	1331082.93	данные отсутствуют	данные отсутствуют
3131	800527.24	1331066.37	данные отсутствуют	данные отсутствуют
3132	800555.08	1331048.58	данные отсутствуют	данные отсутствуют
3133	801035.63	1331263.36	данные отсутствуют	данные отсутствуют
3133	801035.63	1331263.36	данные отсутствуют	данные отсутствуют
Государственный регистратор			ФГИС ЕГРН	
полное наименование должности			подпись	
			инициалы, фамилия	

М.П.

Земельный участок				
(вид объекта недвижимости)				
Лист № ____ Раздела 4.2		Всего листов раздела 4.2 : ____		Всего разделов: ____
15.11.2021 № 99/2021/430652933				
Кадастровый номер:			02:17:000000:206(единое землепользование)	
Номер точки	Координаты, м		Описание закрепления на местности	Средняя квадратическая погрешность определения координат характерных точек границы части земельного участка, м
	X	Y		
1	2	3	4	5
3134	800807.66	1331032.83	данные отсутствуют	данные отсутствуют
3135	800833.79	1331041.81	данные отсутствуют	данные отсутствуют
3136	800862.84	1331057.52	данные отсутствуют	данные отсутствуют
3137	800887.21	1331073.23	данные отсутствуют	данные отсутствуют
3138	800915.02	1331091.04	данные отсутствуют	данные отсутствуют
3139	800939.53	1331113.18	данные отсутствуют	данные отсутствуют
3140	800968.19	1331145.07	данные отсутствуют	данные отсутствуют
3141	800989.65	1331170.18	данные отсутствуют	данные отсутствуют
3142	801006.67	1331198.49	данные отсутствуют	данные отсутствуют
3143	801017.86	1331226.16	данные отсутствуют	данные отсутствуют
3144	801026.64	1331244.53	данные отсутствуют	данные отсутствуют
3145	800471.18	1331429.48	данные отсутствуют	данные отсутствуют
3145	800471.18	1331429.48	данные отсутствуют	данные отсутствуют
3146	800931.95	1331724.41	данные отсутствуют	данные отсутствуют
3147	800907.77	1331743.66	данные отсутствуют	данные отсутствуют
3148	800879.99	1331760.51	данные отсутствуют	данные отсутствуют
3149	800849.55	1331773.33	данные отсутствуют	данные отсутствуют
Государственный регистратор			ФГИС ЕГРН	
полное наименование должности			подпись	
			инициалы, фамилия	

М.П.

Земельный участок				
(вид объекта недвижимости)				
Лист № ____ Раздела 4.2		Всего листов раздела 4.2 : ____		Всего разделов: ____
15.11.2021 № 99/2021/430652933				
Кадастровый номер:			02:17:000000:206(единое землепользование)	
Номер точки	Координаты, м		Описание закрепления на местности	Средняя квадратическая погрешность определения координат характерных точек границы части земельного участка, м
	X	Y		
1	2	3	4	5
3150	800817.41	1331780.97	данные отсутствуют	данные отсутствуют
3151	800807.12	1331781.67	данные отсутствуют	данные отсутствуют
3152	800753.46	1331780.18	данные отсутствуют	данные отсутствуют
3153	800751.58	1331780	данные отсутствуют	данные отсутствуют
3154	800719.68	1331771.42	данные отсутствуют	данные отсутствуют
3155	800693.13	1331760.2	данные отсутствуют	данные отсутствуют
3156	800664.15	1331744.32	данные отсутствуют	данные отсутствуют
3157	800642.45	1331727.75	данные отсутствуют	данные отсутствуют
3158	800622.71	1331710.42	данные отсутствуют	данные отсутствуют
3159	800599.77	1331686.65	данные отсутствуют	данные отсутствуют
3160	800582.64	1331671.8	данные отсутствуют	данные отсутствуют
3161	800554.75	1331654.11	данные отсутствуют	данные отсутствуют
3162	800530.14	1331632.07	данные отсутствуют	данные отсутствуют
3163	800509.5	1331606.28	данные отсутствуют	данные отсутствуют
3164	800493.38	1331577.45	данные отсутствуют	данные отсутствуют
3165	800485.49	1331557.51	данные отсутствуют	данные отсутствуют
3166	800476	1331525.55	данные отсутствуют	данные отсутствуют
Государственный регистратор			ФГИС ЕГРН	
полное наименование должности			подпись	
			инициалы, фамилия	

М.П.

Раздел 4.2

Выписка из Единого государственного реестра недвижимости об объекте недвижимости
Сведения о частях земельного участка

Земельный участок				
(вид объекта недвижимости)				
Лист № ____ Раздела 4.2		Всего листов раздела 4.2 : ____		Всего разделов: ____
15.11.2021 № 99/2021/430652933				
Кадастровый номер:			02:17:000000:206(единое землепользование)	
Номер точки	Координаты, м		Описание закрепления на местности	Средняя квадратическая погрешность определения координат характерных точек границы части земельного участка, м
	X	Y		
1	2	3	4	5
3167	800469.81	1331493.1	данные отсутствуют	данные отсутствуют
3168	800468.69	1331471.99	данные отсутствуют	данные отсутствуют
3169	800469.35	1331445.21	данные отсутствуют	данные отсутствуют
Государственный регистратор			ФГИС ЕГРН	
полное наименование должности			подпись	
			инициалы, фамилия	

М.П.

Земельный участок					
(вид объекта недвижимости)					
Лист № ____ Раздела 4.2		Всего листов раздела 4.2 : ____		Всего разделов: ____	Всего листов выписки: ____
15.11.2021 № 99/2021/430652933					
Кадастровый номер:			02:17:000000:206(единое землепользование)		
Сведения о характерных точках границы части (частей) земельного участка					
Учетный номер части: 3					
Система координат: МСК-05					
Зона №					
Номер точки	Координаты, м		Описание закрепления на местности	Средняя квадратическая погрешность определения координат характерных точек границы части земельного участка, м	
	X	Y			
1	2	3	4	5	
2055	800999.37	1331268.51	данные отсутствуют	данные отсутствуют	
2056	800958.02	1331274.38	данные отсутствуют	данные отсутствуют	
2057	800887.32	1331284	данные отсутствуют	данные отсутствуют	
2058	800843.59	1331159.86	данные отсутствуют	данные отсутствуют	
2059	800816.54	1331064.4	данные отсутствуют	данные отсутствуют	
2150	800560.95	1331102.62	данные отсутствуют	данные отсутствуют	
2151	800490.68	1331114.08	данные отсутствуют	данные отсутствуют	
2162	800496.78	1331412.45	данные отсутствуют	данные отсутствуют	
2163	800523.5	1331394.67	данные отсутствуют	данные отсутствуют	
2164	800554.46	1331427.47	данные отсутствуют	данные отсутствуют	
2165	800572.59	1331434.37	данные отсутствуют	данные отсутствуют	
2166	800604.82	1331464.02	данные отсутствуют	данные отсутствуют	
2167	800621.59	1331475.79	данные отсутствуют	данные отсутствуют	
2168	800662.9	1331498.18	данные отсутствуют	данные отсутствуют	
2169	800669.69	1331506.3	данные отсутствуют	данные отсутствуют	
2170	800723.05	1331544.42	данные отсутствуют	данные отсутствуют	
Государственный регистратор			ФГИС ЕГРН		
полное наименование должности			подпись		
			инициалы, фамилия		

М.П.

Раздел 4.2

Выписка из Единого государственного реестра недвижимости об объекте недвижимости
Сведения о частях земельного участка

Земельный участок					
(вид объекта недвижимости)					
Лист № ____ Раздела 4.2		Всего листов раздела 4.2 : ____		Всего разделов: ____	Всего листов выписки: ____
15.11.2021 № 99/2021/430652933					
Кадастровый номер:			02:17:000000:206(единое землепользование)		
Номер точки	Координаты, м		Описание закрепления на местности	Средняя квадратическая погрешность определения координат характерных точек границы части земельного участка, м	
	X	Y			
1	2	3	4	5	
2171	800743.6	1331563.62	данные отсутствуют	данные отсутствуют	
2172	800746.48	1331565.34	данные отсутствуют	данные отсутствуют	
2173	800773.25	1331582.45	данные отсутствуют	данные отсутствуют	
2174	800831.98	1331617.66	данные отсутствуют	данные отсутствуют	
2175	800839.1	1331637.38	данные отсутствуют	данные отсутствуют	
2176	800800.78	1331755.71	данные отсутствуют	данные отсутствуют	
2177	800854.88	1331733.62	данные отсутствуют	данные отсутствуют	
2181	800796	1331772.59	данные отсутствуют	данные отсутствуют	
3127	800555.64	1331048.34	данные отсутствуют	данные отсутствуют	
3127	800555.64	1331048.34	данные отсутствуют	данные отсутствуют	
3128	800481.32	1331113.8	данные отсутствуют	данные отсутствуют	
3129	800485.55	1331107.29	данные отсутствуют	данные отсутствуют	
3130	800507.87	1331082.93	данные отсутствуют	данные отсутствуют	
3131	800527.24	1331066.37	данные отсутствуют	данные отсутствуют	
3132	800555.08	1331048.58	данные отсутствуют	данные отсутствуют	
3133	801035.63	1331263.36	данные отсутствуют	данные отсутствуют	
3133	801035.63	1331263.36	данные отсутствуют	данные отсутствуют	
Государственный регистратор			ФГИС ЕГРН		
полное наименование должности			подпись		
			инициалы, фамилия		

М.П.

Земельный участок				
(вид объекта недвижимости)				
Лист № ____ Раздела 4.2		Всего листов раздела 4.2 : ____		Всего разделов: ____
15.11.2021 № 99/2021/430652933				
Кадастровый номер:			02:17:000000:206(единое землепользование)	
Номер точки	Координаты, м		Описание закрепления на местности	Средняя квадратическая погрешность определения координат характерных точек границы части земельного участка, м
	X	Y		
1	2	3	4	5
3134	800807.66	1331032.83	данные отсутствуют	данные отсутствуют
3135	800833.79	1331041.81	данные отсутствуют	данные отсутствуют
3136	800862.84	1331057.52	данные отсутствуют	данные отсутствуют
3137	800887.21	1331073.23	данные отсутствуют	данные отсутствуют
3138	800915.02	1331091.04	данные отсутствуют	данные отсутствуют
3139	800939.53	1331113.18	данные отсутствуют	данные отсутствуют
3140	800968.19	1331145.07	данные отсутствуют	данные отсутствуют
3141	800989.65	1331170.18	данные отсутствуют	данные отсутствуют
3142	801006.67	1331198.49	данные отсутствуют	данные отсутствуют
3143	801017.86	1331226.16	данные отсутствуют	данные отсутствуют
3144	801026.64	1331244.53	данные отсутствуют	данные отсутствуют
3145	800471.18	1331429.48	данные отсутствуют	данные отсутствуют
3145	800471.18	1331429.48	данные отсутствуют	данные отсутствуют
3146	800931.95	1331724.41	данные отсутствуют	данные отсутствуют
3147	800907.77	1331743.66	данные отсутствуют	данные отсутствуют
3148	800879.99	1331760.51	данные отсутствуют	данные отсутствуют
3149	800849.55	1331773.33	данные отсутствуют	данные отсутствуют
Государственный регистратор			ФГИС ЕГРН	
полное наименование должности			подпись	
			инициалы, фамилия	

М.П.

Раздел 4.2

Выписка из Единого государственного реестра недвижимости об объекте недвижимости
Сведения о частях земельного участка

Земельный участок				
(вид объекта недвижимости)				
Лист № ____ Раздела 4.2		Всего листов раздела 4.2 : ____		Всего разделов: ____
15.11.2021 № 99/2021/430652933				
Кадастровый номер:			02:17:000000:206(единое землепользование)	
Номер точки	Координаты, м		Описание закрепления на местности	Средняя квадратическая погрешность определения координат характерных точек границы части земельного участка, м
	X	Y		
1	2	3	4	5
3150	800817.41	1331780.97	данные отсутствуют	данные отсутствуют
3151	800807.12	1331781.67	данные отсутствуют	данные отсутствуют
3152	800753.46	1331780.18	данные отсутствуют	данные отсутствуют
3153	800751.58	1331780	данные отсутствуют	данные отсутствуют
3154	800719.68	1331771.42	данные отсутствуют	данные отсутствуют
3155	800693.13	1331760.2	данные отсутствуют	данные отсутствуют
3156	800664.15	1331744.32	данные отсутствуют	данные отсутствуют
3157	800642.45	1331727.75	данные отсутствуют	данные отсутствуют
3158	800622.71	1331710.42	данные отсутствуют	данные отсутствуют
3159	800599.77	1331686.65	данные отсутствуют	данные отсутствуют
3160	800582.64	1331671.8	данные отсутствуют	данные отсутствуют
3161	800554.75	1331654.11	данные отсутствуют	данные отсутствуют
3162	800530.14	1331632.07	данные отсутствуют	данные отсутствуют
3163	800509.5	1331606.28	данные отсутствуют	данные отсутствуют
3164	800493.38	1331577.45	данные отсутствуют	данные отсутствуют
3165	800485.49	1331557.51	данные отсутствуют	данные отсутствуют
3166	800476	1331525.55	данные отсутствуют	данные отсутствуют
Государственный регистратор			ФГИС ЕГРН	
полное наименование должности			подпись	
			инициалы, фамилия	

М.П.

Земельный участок				
(вид объекта недвижимости)				
Лист № ____ Раздела 4.2		Всего листов раздела 4.2 : ____		Всего разделов: ____
Всего листов выписки: ____				
15.11.2021 № 99/2021/430652933				
Кадастровый номер:			02:17:000000:206(единое землепользование)	
Номер точки	Координаты, м		Описание закрепления на местности	Средняя квадратическая погрешность определения координат характерных точек границы части земельного участка, м
	X	Y		
1	2	3	4	5
3167	800469.81	1331493.1	данные отсутствуют	данные отсутствуют
3168	800468.69	1331471.99	данные отсутствуют	данные отсутствуют
3169	800469.35	1331445.21	данные отсутствуют	данные отсутствуют
Государственный регистратор			ФГИС ЕГРН	
полное наименование должности			подпись	
			инициалы, фамилия	

М.П.

Земельный участок				
(вид объекта недвижимости)				
Лист № ____ Раздела 4.2		Всего листов раздела 4.2 : ____		Всего разделов: ____
Всего листов выписки: ____				
15.11.2021 № 99/2021/430652933				
Кадастровый номер:			02:17:000000:206(единое землепользование)	
Сведения о характерных точках границы части (частей) земельного участка				
Учетный номер части: 4				
Система координат: МСК-05				
Зона №				
Номер точки	Координаты, м		Описание закрепления на местности	Средняя квадратическая погрешность определения координат характерных точек границы части земельного участка, м
	X	Y		
1	2	3	4	5
445	809071.15	1335109.6	данные отсутствуют	данные отсутствуют
446	809061.93	1335135.4	данные отсутствуют	данные отсутствуют
447	809037.9	1335152.04	данные отсутствуют	данные отсутствуют
448	809021.3	1335170.49	данные отсутствуют	данные отсутствуют
449	809004.69	1335164.97	данные отсутствуют	данные отсутствуют
458	808987.14	1335163.9	данные отсутствуют	данные отсутствуют
459	808987.11	1335163.94	данные отсутствуют	данные отсутствуют
460	808986.59	1335164.98	данные отсутствуют	данные отсутствуют
461	808976.91	1335164.98	данные отсутствуют	данные отсутствуют
462	808971.32	1335168.73	данные отсутствуют	данные отсутствуют
463	808969.47	1335194.6	данные отсутствуют	данные отсутствуют
464	808944.31	1335246.71	данные отсутствуют	данные отсутствуют
465	808941.35	1335249.02	данные отсутствуют	данные отсутствуют
466	808941.34	1335249.03	данные отсутствуют	данные отсутствуют
467	808937.76	1335253.05	данные отсутствуют	данные отсутствуют
468	808920.72	1335258.73	данные отсутствуют	данные отсутствуют
Государственный регистратор			ФГИС ЕГРН	
полное наименование должности			подпись	
			инициалы, фамилия	

М.П.

Земельный участок				
(вид объекта недвижимости)				
Лист № ____ Раздела 4.2		Всего листов раздела 4.2 : ____		Всего разделов: ____
15.11.2021 № 99/2021/430652933				
Кадастровый номер:			02:17:000000:206(единое землепользование)	
Номер точки	Координаты, м		Описание закрепления на местности	Средняя квадратическая погрешность определения координат характерных точек границы части земельного участка, м
	X	Y		
1	2	3	4	5
469	808919.28	1335258.47	данные отсутствуют	данные отсутствуют
470	808912.94	1335257.41	данные отсутствуют	данные отсутствуют
471	808908.46	1335257.41	данные отсутствуют	данные отсутствуют
472	808908.42	1335257.42	данные отсутствуют	данные отсутствуют
473	808902.62	1335260.06	данные отсутствуют	данные отсутствуют
476	808882.39	1335261.89	данные отсутствуют	данные отсутствуют
477	808877.4	1335260.06	данные отсутствуют	данные отсутствуют
478	808873.18	1335257.7	данные отсутствуют	данные отсутствуют
479	808873.16	1335257.69	данные отсутствуют	данные отсутствуют
480	808867.89	1335256.63	данные отсутствуют	данные отсутствуют
481	808867.87	1335256.63	данные отсутствуют	данные отсутствуют
482	808867.84	1335256.63	данные отсутствуют	данные отсутствуют
487	808850.94	1335267.73	данные отсутствуют	данные отсутствуют
488	808845.41	1335273.26	данные отсутствуют	данные отсутствуют
489	808840.96	1335275.86	данные отсутствуют	данные отсутствуют
490	808835.74	1335276.39	данные отсутствуют	данные отсутствуют
491	808832.62	1335274.32	данные отсутствуют	данные отсутствуют
Государственный регистратор			ФГИС ЕГРН	
полное наименование должности			подпись	
			инициалы, фамилия	

М.П.

Раздел 4.2

Выписка из Единого государственного реестра недвижимости об объекте недвижимости
Сведения о частях земельного участка

Земельный участок				
(вид объекта недвижимости)				
Лист № ____ Раздела 4.2		Всего листов раздела 4.2 : ____		Всего разделов: ____
15.11.2021 № 99/2021/430652933				
Кадастровый номер:			02:17:000000:206(единое землепользование)	
Номер точки	Координаты, м		Описание закрепления на местности	Средняя квадратическая погрешность определения координат характерных точек границы части земельного участка, м
	X	Y		
1	2	3	4	5
492	808830.26	1335269.34	данные отсутствуют	данные отсутствуют
493	808830.24	1335269.31	данные отсутствуют	данные отсутствуют
494	808826.82	1335266.14	данные отсутствуют	данные отсутствуют
495	808826.81	1335266.13	данные отсутствуют	данные отсутствуют
496	808826.77	1335266.12	данные отсутствуют	данные отсутствуют
497	808822.01	1335265.59	данные отсутствуют	данные отсутствуют
498	808821.97	1335265.6	данные отсутствуют	данные отсутствуют
501	808803.81	1335271.38	данные отсутствуют	данные отсутствуют
502	808797.22	1335273.24	данные отсутствуют	данные отсутствуют
503	808797.2	1335273.25	данные отсутствуют	данные отсутствуют
504	808797.17	1335273.28	данные отсутствуют	данные отсутствуют
505	808795.31	1335275.85	данные отсутствуют	данные отсутствуют
506	808761.45	1335268.05	данные отсутствуют	данные отсутствуют
509	808608.31	1335251.64	данные отсутствуют	данные отсутствуют
510	808531.76	1335262.58	данные отсутствуют	данные отсутствуют
512	808422.33	1335246.17	данные отсутствуют	данные отсутствуют
516	808392.93	1335248.45	данные отсутствуют	данные отсутствуют
Государственный регистратор			ФГИС ЕГРН	
полное наименование должности			подпись	
			инициалы, фамилия	

М.П.

Земельный участок				
(вид объекта недвижимости)				
Лист № ____ Раздела 4.2		Всего листов раздела 4.2 : ____		Всего разделов: ____
15.11.2021 № 99/2021/430652933				
Кадастровый номер:			02:17:000000:206(единое землепользование)	
Номер точки	Координаты, м		Описание закрепления на местности	Средняя квадратическая погрешность определения координат характерных точек границы части земельного участка, м
	X	Y		
1	2	3	4	5
517	808392.89	1335248.46	данные отсутствуют	данные отсутствуют
518	808392.87	1335248.47	данные отсутствуют	данные отсутствуют
526	808365.87	1335231.97	данные отсутствуют	данные отсутствуют
527	808365.87	1335231.94	данные отсутствуют	данные отсутствуют
528	808365.87	1335231.92	данные отсутствуют	данные отсутствуют
535	808347.93	1335211.86	данные отсутствуют	данные отсутствуют
536	808347.91	1335211.85	данные отсутствуют	данные отсутствуют
537	808338.95	1335205.51	данные отсутствуют	данные отсутствуют
538	808338.94	1335205.5	данные отсутствуют	данные отсутствуют
543	808309.37	1335200.49	данные отсутствуют	данные отсутствуют
544	808309.34	1335200.5	данные отсутствуют	данные отсутствуют
567	808196.92	1335194.7	данные отсутствуют	данные отсутствуют
568	808183.34	1335203.66	данные отсутствуют	данные отсутствуют
569	808183.32	1335203.68	данные отсутствуют	данные отсутствуют
574	808132.44	1335235.24	данные отсутствуют	данные отсутствуют
3170	808987.62	1335163.62	данные отсутствуют	данные отсутствуют
3170	808987.62	1335163.62	данные отсутствуют	данные отсутствуют
Государственный регистратор			ФГИС ЕГРН	
полное наименование должности			подпись	
			инициалы, фамилия	

М.П.

Земельный участок				
(вид объекта недвижимости)				
Лист № ____ Раздела 4.2		Всего листов раздела 4.2 : ____		Всего разделов: ____
15.11.2021 № 99/2021/430652933				
Кадастровый номер:			02:17:000000:206(единое землепользование)	
Номер точки	Координаты, м		Описание закрепления на местности	Средняя квадратическая погрешность определения координат характерных точек границы части земельного участка, м
	X	Y		
1	2	3	4	5
3171	808985.55	1335164.98	данные отсутствуют	данные отсутствуют
3172	808985.71	1335164.17	данные отсутствуют	данные отсутствуют
3173	809049.19	1335084.17	данные отсутствуют	данные отсутствуют
3173	809049.19	1335084.17	данные отсутствуют	данные отсутствуют
3174	808998.77	1335164.97	данные отсутствуют	данные отсутствуют
3175	808997.48	1335163.7	данные отсутствуют	данные отсутствуют
3176	808992.45	1335160.66	данные отсутствуют	данные отсутствуют
3177	808987.39	1335159.53	данные отсутствуют	данные отсутствуют
3178	808983.4	1335160.67	данные отсутствуют	данные отсутствуют
3179	808982.03	1335162.19	данные отсутствуют	данные отсутствуют
3180	808981.47	1335164.98	данные отсутствуют	данные отсутствуют
3181	808897.94	1335261.97	данные отсутствуют	данные отсутствуют
3182	808895.35	1335262.42	данные отсутствуют	данные отсутствуют
3183	808891.97	1335262.42	данные отсутствуют	данные отсутствуют
3184	808889.13	1335262.28	данные отсутствуют	данные отсутствуют
3185	808885.88	1335262.23	данные отсутствуют	данные отсутствуют
3186	808864.05	1335257.8	данные отсутствуют	данные отсутствуют
Государственный регистратор			ФГИС ЕГРН	
полное наименование должности			подпись	
			инициалы, фамилия	

М.П.

Земельный участок				
(вид объекта недвижимости)				
Лист № ____ Раздела 4.2		Всего листов раздела 4.2 : ____		Всего разделов: ____
15.11.2021 № 99/2021/430652933				
Кадастровый номер:			02:17:000000:206(единое землепользование)	
Номер точки	Координаты, м		Описание закрепления на местности	Средняя квадратическая погрешность определения координат характерных точек границы части земельного участка, м
	X	Y		
1	2	3	4	5
3187	808860.13	1335258.52	данные отсутствуют	данные отсутствуют
3188	808856.39	1335262.63	данные отсутствуют	данные отсутствуют
3189	808855.31	1335263.74	данные отсутствуют	данные отсутствуют
3190	808816.82	1335267.95	данные отсутствуют	данные отсутствуют
3191	808811.84	1335268.08	данные отсутствуют	данные отсутствуют
3192	808805.84	1335270.95	данные отсутствуют	данные отсутствуют
3193	808805.7	1335271.02	данные отсутствуют	данные отсутствуют
3194	808742.51	1335272.26	данные отсутствуют	данные отсутствуют
3195	808743.72	1335267.74	данные отсутствуют	данные отсутствуют
3196	808748.88	1335257.83	данные отсутствуют	данные отсутствуют
3197	808755.37	1335247.3	данные отсутствуют	данные отсутствуют
3198	808763.04	1335239.22	данные отсутствуют	данные отсутствуют
3199	808772.82	1335231.65	данные отсутствуют	данные отсутствуют
3200	808783.72	1335226.11	данные отсутствуют	данные отсутствуют
3201	808794.06	1335221.35	данные отсутствуют	данные отсутствуют
3202	808806.08	1335218.41	данные отсутствуют	данные отсутствуют
3203	808816.14	1335217.95	данные отсутствуют	данные отсутствуют
Государственный регистратор			ФГИС ЕГРН	
полное наименование должности			подпись	
			инициалы, фамилия	

М.П.

Раздел 4.2

Выписка из Единого государственного реестра недвижимости об объекте недвижимости
Сведения о частях земельного участка

Земельный участок				
(вид объекта недвижимости)				
Лист № ____ Раздела 4.2		Всего листов раздела 4.2 : ____		Всего разделов: ____
15.11.2021 № 99/2021/430652933				
Кадастровый номер:			02:17:000000:206(единое землепользование)	
Номер точки	Координаты, м		Описание закрепления на местности	Средняя квадратическая погрешность определения координат характерных точек границы части земельного участка, м
	X	Y		
1	2	3	4	5
3204	808828.45	1335219.15	данные отсутствуют	данные отсутствуют
3205	808839.78	1335212.85	данные отсутствуют	данные отсутствуют
3206	808851.06	1335209.35	данные отсутствуют	данные отсутствуют
3207	808863.2	1335207.65	данные отсутствуют	данные отсутствуют
3208	808874.77	1335208.12	данные отсутствуют	данные отсутствуют
3209	808885.45	1335210.61	данные отсутствуют	данные отсутствуют
3210	808896.5	1335211.32	данные отсутствуют	данные отсутствуют
3211	808909.97	1335210.05	данные отсутствуют	данные отсутствуют
3212	808920.19	1335209.81	данные отсутствуют	данные отсутствуют
3213	808924.11	1335198.65	данные отсутствуют	данные отсутствуют
3214	808926.9	1335188.13	данные отсутствуют	данные отсутствуют
3215	808929.98	1335167.47	данные отсутствуют	данные отсутствуют
3216	808933	1335152.38	данные отсутствуют	данные отсутствуют
3217	808936.91	1335140.65	данные отсутствуют	данные отсутствуют
3218	808943.58	1335130.23	данные отсутствуют	данные отсутствуют
3219	808952.28	1335121.54	данные отсутствуют	данные отсутствуют
3220	808962.83	1335115.1	данные отсутствуют	данные отсутствуют
Государственный регистратор			ФГИС ЕГРН	
полное наименование должности			подпись	
			инициалы, фамилия	

М.П.

Земельный участок				
(вид объекта недвижимости)				
Лист № ____ Раздела 4.2		Всего листов раздела 4.2 : ____		Всего разделов: ____
15.11.2021 № 99/2021/430652933				
Кадастровый номер:			02:17:000000:206(единое землепользование)	
Номер точки	Координаты, м		Описание закрепления на местности	Средняя квадратическая погрешность определения координат характерных точек границы части земельного участка, м
	X	Y		
1	2	3	4	5
3221	808973.65	1335111.45	данные отсутствуют	данные отсутствуют
3222	808985.88	1335109.55	данные отсутствуют	данные отсутствуют
3223	808998.19	1335110.71	данные отсутствуют	данные отсутствуют
3224	809013.27	1335112.6	данные отсутствуют	данные отсутствуют
3225	809021.94	1335107.51	данные отсутствуют	данные отсутствуют
3226	809028.74	1335099.87	данные отсутствуют	данные отсутствуют
3227	809038.95	1335090.35	данные отсутствуют	данные отсутствуют
3228	808617.84	1335251.64	данные отсутствуют	данные отсутствуют
3228	808617.84	1335251.64	данные отсутствуют	данные отсутствуют
3229	808491.58	1335242.49	данные отсутствуют	данные отсутствуют
3230	808498.85	1335239.9	данные отсутствуют	данные отсутствуют
3231	808509.53	1335238.38	данные отсутствуют	данные отсутствуют
3232	808521.9	1335238.45	данные отсутствуют	данные отсутствуют
3233	808533.88	1335241.55	данные отсутствуют	данные отсутствуют
3234	808544.72	1335247.5	данные отсутствуют	данные отсутствуют
3235	808552.89	1335254.39	данные отсутствуют	данные отсутствуют
3236	808563.56	1335251.64	данные отсутствуют	данные отсутствуют
Государственный регистратор			ФГИС ЕГРН	
полное наименование должности			подпись	
			инициалы, фамилия	

М.П.

Раздел 4.2

Выписка из Единого государственного реестра недвижимости об объекте недвижимости
Сведения о частях земельного участка

Земельный участок				
(вид объекта недвижимости)				
Лист № ____ Раздела 4.2		Всего листов раздела 4.2 : ____		Всего разделов: ____
15.11.2021 № 99/2021/430652933				
Кадастровый номер:			02:17:000000:206(единое землепользование)	
Номер точки	Координаты, м		Описание закрепления на местности	Средняя квадратическая погрешность определения координат характерных точек границы части земельного участка, м
	X	Y		
1	2	3	4	5
3237	808577.95	1335248.36	данные отсутствуют	данные отсутствуют
3238	808588.98	1335246.53	данные отсутствуют	данные отсутствуют
3239	808601.34	1335246.88	данные отсутствуют	данные отсутствуют
3240	808611.69	1335249.25	данные отсутствуют	данные отсутствуют
3241	808475.07	1335241.77	данные отсутствуют	данные отсутствуют
3241	808475.07	1335241.77	данные отсутствуют	данные отсутствуют
3242	808408.3	1335248.81	данные отсутствуют	данные отсутствуют
3243	808399.13	1335247.74	данные отсутствуют	данные отсутствуют
3244	808397.99	1335248.18	данные отсутствуют	данные отсутствуют
3245	808388.52	1335251.86	данные отсутствуют	данные отсутствуют
3246	808388.29	1335251.95	данные отсутствуют	данные отсутствуют
3247	808386.84	1335252.83	данные отсутствуют	данные отсутствуют
3248	808368.1	1335256.34	данные отсутствуют	данные отсутствуют
3249	808367.03	1335254.93	данные отсутствуют	данные отсутствуют
3250	808365.89	1335240.99	данные отсутствуют	данные отсутствуют
3251	808365.65	1335232.63	данные отсутствуют	данные отсутствуют
3252	808365.64	1335231.05	данные отсутствуют	данные отсутствуют
Государственный регистратор			ФГИС ЕГРН	
полное наименование должности			подпись	
			инициалы, фамилия	

М.П.

Земельный участок				
(вид объекта недвижимости)				
Лист № ____ Раздела 4.2		Всего листов раздела 4.2 : ____		Всего разделов: ____
15.11.2021 № 99/2021/430652933				
Кадастровый номер:			02:17:000000:206(единое землепользование)	
Номер точки	Координаты, м		Описание закрепления на местности	Средняя квадратическая погрешность определения координат характерных точек границы части земельного участка, м
	X	Y		
1	2	3	4	5
3253	808366.87	1335224.99	данные отсутствуют	данные отсутствуют
3254	808363.69	1335221.53	данные отсутствуют	данные отсутствуют
3255	808359.31	1335219.3	данные отсутствуют	данные отсутствуют
3256	808353.46	1335215.68	данные отсутствуют	данные отсутствуют
3257	808348.73	1335212.73	данные отсутствуют	данные отсутствуют
3258	808334.28	1335203.36	данные отсутствуют	данные отсутствуют
3259	808329.37	1335200.13	данные отсутствуют	данные отсутствуют
3260	808315.11	1335199.36	данные отсутствуют	данные отсутствуют
3261	808312.13	1335200.28	данные отсутствуют	данные отсутствуют
3262	808306.53	1335202	данные отсутствуют	данные отсутствуют
3263	808299.12	1335204.28	данные отсутствуют	данные отсутствуют
3264	808291.81	1335210.51	данные отсутствуют	данные отсутствуют
3265	808287.5	1335211.87	данные отсутствуют	данные отсутствуют
3266	808283.22	1335210.21	данные отсутствуют	данные отсутствуют
3267	808279.13	1335207.75	данные отсутствуют	данные отсутствуют
3268	808272.39	1335203.86	данные отсутствуют	данные отсутствуют
3269	808261.58	1335201.09	данные отсутствуют	данные отсутствуют
Государственный регистратор			ФГИС ЕГРН	
полное наименование должности			подпись	
			инициалы, фамилия	

М.П.

Раздел 4.2

Выписка из Единого государственного реестра недвижимости об объекте недвижимости
Сведения о частях земельного участка

Земельный участок				
(вид объекта недвижимости)				
Лист № ____ Раздела 4.2		Всего листов раздела 4.2 : ____		Всего разделов: ____
15.11.2021 № 99/2021/430652933				
Кадастровый номер:			02:17:000000:206(единое землепользование)	
Номер точки	Координаты, м		Описание закрепления на местности	Средняя квадратическая погрешность определения координат характерных точек границы части земельного участка, м
	X	Y		
1	2	3	4	5
3270	808249.53	1335194.93	данные отсутствуют	данные отсутствуют
3271	808242.76	1335191.95	данные отсутствуют	данные отсутствуют
3272	808236.44	1335186.41	данные отсутствуют	данные отсутствуют
3273	808227.48	1335183.17	данные отсутствуют	данные отсутствуют
3274	808217.82	1335183.5	данные отсутствуют	данные отсутствуют
3275	808208.66	1335185.47	данные отсутствуют	данные отсутствуют
3276	808201.04	1335190.52	данные отсутствуют	данные отсутствуют
3277	808199.19	1335193.16	данные отсутствуют	данные отсутствуют
3278	808189.6	1335199.53	данные отсутствуют	данные отсутствуют
3279	808187.1	1335200.71	данные отсутствуют	данные отсутствуют
3280	808185.71	1335202.1	данные отсутствуют	данные отсутствуют
3281	808182.84	1335204.23	данные отсутствуют	данные отсутствуют
3282	808180.13	1335205.71	данные отсутствуют	данные отсутствуют
3283	808175.28	1335210.04	данные отсутствуют	данные отсутствуют
3284	808171.1	1335216.17	данные отсутствуют	данные отсутствуют
3285	808165.01	1335223.35	данные отсутствуют	данные отсутствуют
3286	808154.65	1335233.16	данные отсутствуют	данные отсутствуют
Государственный регистратор			ФГИС ЕГРН	
полное наименование должности			подпись	
			инициалы, фамилия	

М.П.

Земельный участок				
(вид объекта недвижимости)				
Лист № ____ Раздела 4.2		Всего листов раздела 4.2 : ____		Всего разделов: ____
15.11.2021 № 99/2021/430652933				
Кадастровый номер:			02:17:000000:206(единое землепользование)	
Номер точки	Координаты, м		Описание закрепления на местности	Средняя квадратическая погрешность определения координат характерных точек границы части земельного участка, м
	X	Y		
1	2	3	4	5
3287	808153.41	1335234.33	данные отсутствуют	данные отсутствуют
3288	808085.13	1335243.47	данные отсутствуют	данные отсутствуют
3289	808090.79	1335233.78	данные отсутствуют	данные отсутствуют
3290	808096.85	1335223.44	данные отсутствуют	данные отсутствуют
3291	808105.51	1335211.72	данные отсутствуют	данные отсутствуют
3292	808120.32	1335196.81	данные отсутствуют	данные отсутствуют
3293	808128.65	1335188.92	данные отсутствуют	данные отсутствуют
3294	808136.39	1335178.61	данные отсутствуют	данные отсутствуют
3295	808146.83	1335168.41	данные отсутствуют	данные отсутствуют
3296	808158.12	1335159.96	данные отсутствуют	данные отсутствуют
3297	808168.45	1335152.6	данные отсутствуют	данные отсутствуют
3298	808181.04	1335143.79	данные отсутствуют	данные отсутствуют
3299	808192.12	1335138.29	данные отсутствуют	данные отсутствуют
3300	808207.31	1335134.62	данные отсутствуют	данные отсутствуют
3301	808225.77	1335133.2	данные отсутствуют	данные отсутствуют
3302	808238.09	1335134.31	данные отсутствуют	данные отсутствуют
3303	808253.44	1335139.39	данные отсутствуют	данные отсутствуют
Государственный регистратор			ФГИС ЕГРН	
полное наименование должности			подпись	
			инициалы, фамилия	

М.П.

Земельный участок				
(вид объекта недвижимости)				
Лист № ____ Раздела 4.2		Всего листов раздела 4.2 : ____		Всего разделов: ____
15.11.2021 № 99/2021/430652933				
Кадастровый номер:			02:17:000000:206(единое землепользование)	
Номер точки	Координаты, м		Описание закрепления на местности	Средняя квадратическая погрешность определения координат характерных точек границы части земельного участка, м
	X	Y		
1	2	3	4	5
3304	808264.47	1335145	данные отсутствуют	данные отсутствуют
3305	808279.38	1335154.04	данные отсутствуют	данные отсутствуют
3306	808300.41	1335151.57	данные отсутствуют	данные отсутствуют
3307	808312.59	1335149.42	данные отсутствуют	данные отсутствуют
3308	808332.07	1335150.2	данные отсутствуют	данные отсутствуют
3309	808344.24	1335152.39	данные отсутствуют	данные отсутствуют
3310	808355.5	1335157.5	данные отсутствуют	данные отсутствуют
3311	808371.44	1335167.96	данные отсутствуют	данные отсутствуют
3312	808383.85	1335175.69	данные отсутствуют	данные отсутствуют
3313	808393.4	1335181.31	данные отсутствуют	данные отсутствуют
3314	808403.68	1335191.16	данные отсутствуют	данные отсутствуют
3315	808415.91	1335199.35	данные отсутствуют	данные отсутствуют
3316	808427.93	1335202.29	данные отсутствуют	данные отсутствуют
3317	808447.93	1335213.16	данные отсутствуют	данные отсутствуют
3318	808457.77	1335220.66	данные отсутствуют	данные отсутствуют
3319	808468.64	1335232.57	данные отсутствуют	данные отсутствуют
Государственный регистратор			ФГИС ЕГРН	
полное наименование должности			подпись	
			инициалы, фамилия	

М.П.

Земельный участок				
(вид объекта недвижимости)				
Лист № ____ Раздела 4.2		Всего листов раздела 4.2 : ____		Всего разделов: ____
15.11.2021 № 99/2021/430652933				
Кадастровый номер:			02:17:000000:206(единое землепользование)	
Сведения о характерных точках границы части (частей) земельного участка				
Учетный номер части: 5				
Система координат: МСК-05				
Зона №				
Номер точки	Координаты, м		Описание закрепления на местности	Средняя квадратическая погрешность определения координат характерных точек границы части земельного участка, м
	X	Y		
1	2	3	4	5
444	809036.05	1335068.96	данные отсутствуют	данные отсутствуют
445	809071.15	1335109.6	данные отсутствуют	данные отсутствуют
446	809061.93	1335135.4	данные отсутствуют	данные отсутствуют
447	809037.9	1335152.04	данные отсутствуют	данные отсутствуют
448	809021.3	1335170.49	данные отсутствуют	данные отсутствуют
449	809004.69	1335164.97	данные отсутствуют	данные отсутствуют
458	808987.14	1335163.9	данные отсутствуют	данные отсутствуют
459	808987.11	1335163.94	данные отсутствуют	данные отсутствуют
460	808986.59	1335164.98	данные отсутствуют	данные отсутствуют
461	808976.91	1335164.98	данные отсутствуют	данные отсутствуют
462	808971.32	1335168.73	данные отсутствуют	данные отсутствуют
463	808969.47	1335194.6	данные отсутствуют	данные отсутствуют
464	808944.31	1335246.71	данные отсутствуют	данные отсутствуют
465	808941.35	1335249.02	данные отсутствуют	данные отсутствуют
466	808941.34	1335249.03	данные отсутствуют	данные отсутствуют
467	808937.76	1335253.05	данные отсутствуют	данные отсутствуют
Государственный регистратор			ФГИС ЕГРН	
полное наименование должности			подпись	
			инициалы, фамилия	

М.П.

Раздел 4.2

Выписка из Единого государственного реестра недвижимости об объекте недвижимости
Сведения о частях земельного участка

Земельный участок				
(вид объекта недвижимости)				
Лист № ____ Раздела 4.2		Всего листов раздела 4.2 : ____		Всего разделов: ____
15.11.2021 № 99/2021/430652933				
Кадастровый номер:			02:17:000000:206(единое землепользование)	
Номер точки	Координаты, м		Описание закрепления на местности	Средняя квадратическая погрешность определения координат характерных точек границы части земельного участка, м
	X	Y		
1	2	3	4	5
468	808920.72	1335258.73	данные отсутствуют	данные отсутствуют
469	808919.28	1335258.47	данные отсутствуют	данные отсутствуют
470	808912.94	1335257.41	данные отсутствуют	данные отсутствуют
471	808908.46	1335257.41	данные отсутствуют	данные отсутствуют
472	808908.42	1335257.42	данные отсутствуют	данные отсутствуют
473	808902.62	1335260.06	данные отсутствуют	данные отсутствуют
476	808882.39	1335261.89	данные отсутствуют	данные отсутствуют
477	808877.4	1335260.06	данные отсутствуют	данные отсутствуют
478	808873.18	1335257.7	данные отсутствуют	данные отсутствуют
479	808873.16	1335257.69	данные отсутствуют	данные отсутствуют
480	808867.89	1335256.63	данные отсутствуют	данные отсутствуют
481	808867.87	1335256.63	данные отсутствуют	данные отсутствуют
482	808867.84	1335256.63	данные отсутствуют	данные отсутствуют
487	808850.94	1335267.73	данные отсутствуют	данные отсутствуют
488	808845.41	1335273.26	данные отсутствуют	данные отсутствуют
489	808840.96	1335275.86	данные отсутствуют	данные отсутствуют
490	808835.74	1335276.39	данные отсутствуют	данные отсутствуют
Государственный регистратор			ФГИС ЕГРН	
полное наименование должности			подпись	
			инициалы, фамилия	

М.П.

Земельный участок				
(вид объекта недвижимости)				
Лист № ____ Раздела 4.2		Всего листов раздела 4.2 : ____		Всего разделов: ____
15.11.2021 № 99/2021/430652933				
Кадастровый номер:			02:17:000000:206(единое землепользование)	
Номер точки	Координаты, м		Описание закрепления на местности	Средняя квадратическая погрешность определения координат характерных точек границы части земельного участка, м
	X	Y		
1	2	3	4	5
491	808832.62	1335274.32	данные отсутствуют	данные отсутствуют
492	808830.26	1335269.34	данные отсутствуют	данные отсутствуют
493	808830.24	1335269.31	данные отсутствуют	данные отсутствуют
494	808826.82	1335266.14	данные отсутствуют	данные отсутствуют
495	808826.81	1335266.13	данные отсутствуют	данные отсутствуют
496	808826.77	1335266.12	данные отсутствуют	данные отсутствуют
497	808822.01	1335265.59	данные отсутствуют	данные отсутствуют
498	808821.97	1335265.6	данные отсутствуют	данные отсутствуют
501	808803.81	1335271.38	данные отсутствуют	данные отсутствуют
502	808797.22	1335273.24	данные отсутствуют	данные отсутствуют
503	808797.2	1335273.25	данные отсутствуют	данные отсутствуют
504	808797.17	1335273.28	данные отсутствуют	данные отсутствуют
505	808795.31	1335275.85	данные отсутствуют	данные отсутствуют
506	808761.45	1335268.05	данные отсутствуют	данные отсутствуют
507	808712.27	1335278.97	данные отсутствуют	данные отсутствуют
508	808673.96	1335251.64	данные отсутствуют	данные отсутствуют
509	808608.31	1335251.64	данные отсутствуют	данные отсутствуют
Государственный регистратор			ФГИС ЕГРН	
полное наименование должности			подпись	
			инициалы, фамилия	

М.П.

Земельный участок				
(вид объекта недвижимости)				
Лист № ____ Раздела 4.2		Всего листов раздела 4.2 : ____		Всего разделов: ____
15.11.2021 № 99/2021/430652933				
Кадастровый номер:			02:17:000000:206(единое землепользование)	
Номер точки	Координаты, м		Описание закрепления на местности	Средняя квадратическая погрешность определения координат характерных точек границы части земельного участка, м
	X	Y		
1	2	3	4	5
510	808531.76	1335262.58	данные отсутствуют	данные отсутствуют
511	808487.98	1335240.69	данные отсутствуют	данные отсутствуют
512	808422.33	1335246.17	данные отсутствуют	данные отсутствуют
516	808392.93	1335248.45	данные отсутствуют	данные отсутствуют
517	808392.89	1335248.46	данные отсутствуют	данные отсутствуют
518	808392.87	1335248.47	данные отсутствуют	данные отсутствуют
526	808365.87	1335231.97	данные отсутствуют	данные отсутствуют
527	808365.87	1335231.94	данные отсутствуют	данные отсутствуют
528	808365.87	1335231.92	данные отсутствуют	данные отсутствуют
535	808347.93	1335211.86	данные отсутствуют	данные отсутствуют
536	808347.91	1335211.85	данные отсутствуют	данные отсутствуют
537	808338.95	1335205.51	данные отсутствуют	данные отсутствуют
538	808338.94	1335205.5	данные отсутствуют	данные отсутствуют
543	808309.37	1335200.49	данные отсутствуют	данные отсутствуют
544	808309.34	1335200.5	данные отсутствуют	данные отсутствуют
567	808196.92	1335194.7	данные отсутствуют	данные отсутствуют
568	808183.34	1335203.66	данные отсутствуют	данные отсутствуют
Государственный регистратор			ФГИС ЕГРН	
полное наименование должности			подпись	
			инициалы, фамилия	

М.П.

Земельный участок				
(вид объекта недвижимости)				
Лист № ____ Раздела 4.2		Всего листов раздела 4.2 : ____		Всего разделов: ____
15.11.2021 № 99/2021/430652933				
Кадастровый номер:			02:17:000000:206(единое землепользование)	
Номер точки	Координаты, м		Описание закрепления на местности	Средняя квадратическая погрешность определения координат характерных точек границы части земельного участка, м
	X	Y		
1	2	3	4	5
569	808183.32	1335203.68	данные отсутствуют	данные отсутствуют
574	808132.44	1335235.24	данные отсутствуют	данные отсутствуют
575	808006.67	1335257.11	данные отсутствуют	данные отсутствуют
578	807820.68	1335251.64	данные отсутствуют	данные отсутствуют
579	807733.16	1335229.77	данные отсутствуют	данные отсутствуют
580	807630.15	1335224.65	данные отсутствуют	данные отсутствуют
3170	808987.62	1335163.62	данные отсутствуют	данные отсутствуют
3170	808987.62	1335163.62	данные отсутствуют	данные отсутствуют
3171	808985.55	1335164.98	данные отсутствуют	данные отсутствуют
3172	808985.71	1335164.17	данные отсутствуют	данные отсутствуют
3174	808998.77	1335164.97	данные отсутствуют	данные отсутствуют
3175	808997.48	1335163.7	данные отсутствуют	данные отсутствуют
3176	808992.45	1335160.66	данные отсутствуют	данные отсутствуют
3177	808987.39	1335159.53	данные отсутствуют	данные отсутствуют
3178	808983.4	1335160.67	данные отсутствуют	данные отсутствуют
3179	808982.03	1335162.19	данные отсутствуют	данные отсутствуют
3180	808981.47	1335164.98	данные отсутствуют	данные отсутствуют
Государственный регистратор			ФГИС ЕГРН	
полное наименование должности			подпись	
			инициалы, фамилия	

М.П.

Раздел 4.2

Выписка из Единого государственного реестра недвижимости об объекте недвижимости
Сведения о частях земельного участка

Земельный участок				
(вид объекта недвижимости)				
Лист № ____ Раздела 4.2		Всего листов раздела 4.2 : ____		Всего разделов: ____
15.11.2021 № 99/2021/430652933				
Кадастровый номер:			02:17:000000:206(единое землепользование)	
Номер точки	Координаты, м		Описание закрепления на местности	Средняя квадратическая погрешность определения координат характерных точек границы части земельного участка, м
	X	Y		
1	2	3	4	5
3181	808897.94	1335261.97	данные отсутствуют	данные отсутствуют
3182	808895.35	1335262.42	данные отсутствуют	данные отсутствуют
3183	808891.97	1335262.42	данные отсутствуют	данные отсутствуют
3184	808889.13	1335262.28	данные отсутствуют	данные отсутствуют
3185	808885.88	1335262.23	данные отсутствуют	данные отсутствуют
3186	808864.05	1335257.8	данные отсутствуют	данные отсутствуют
3187	808860.13	1335258.52	данные отсутствуют	данные отсутствуют
3188	808856.39	1335262.63	данные отсутствуют	данные отсутствуют
3189	808855.31	1335263.74	данные отсутствуют	данные отсутствуют
3190	808816.82	1335267.95	данные отсутствуют	данные отсутствуют
3191	808811.84	1335268.08	данные отсутствуют	данные отсутствуют
3192	808805.84	1335270.95	данные отсутствуют	данные отсутствуют
3193	808805.7	1335271.02	данные отсутствуют	данные отсутствуют
3242	808408.3	1335248.81	данные отсутствуют	данные отсутствуют
3243	808399.13	1335247.74	данные отсутствуют	данные отсутствуют
3244	808397.99	1335248.18	данные отсутствуют	данные отсутствуют
3245	808388.52	1335251.86	данные отсутствуют	данные отсутствуют
Государственный регистратор			ФГИС ЕГРН	
полное наименование должности			подпись	
			инициалы, фамилия	

М.П.

Земельный участок				
(вид объекта недвижимости)				
Лист № ____ Раздела 4.2		Всего листов раздела 4.2 : ____		Всего разделов: ____
15.11.2021 № 99/2021/430652933				
Кадастровый номер:			02:17:000000:206(единое землепользование)	
Номер точки	Координаты, м		Описание закрепления на местности	Средняя квадратическая погрешность определения координат характерных точек границы части земельного участка, м
	X	Y		
1	2	3	4	5
3246	808388.29	1335251.95	данные отсутствуют	данные отсутствуют
3247	808386.84	1335252.83	данные отсутствуют	данные отсутствуют
3248	808368.1	1335256.34	данные отсутствуют	данные отсутствуют
3249	808367.03	1335254.93	данные отсутствуют	данные отсутствуют
3250	808365.89	1335240.99	данные отсутствуют	данные отсутствуют
3251	808365.65	1335232.63	данные отсутствуют	данные отсутствуют
3252	808365.64	1335231.05	данные отсутствуют	данные отсутствуют
3253	808366.87	1335224.99	данные отсутствуют	данные отсутствуют
3254	808363.69	1335221.53	данные отсутствуют	данные отсутствуют
3255	808359.31	1335219.3	данные отсутствуют	данные отсутствуют
3256	808353.46	1335215.68	данные отсутствуют	данные отсутствуют
3257	808348.73	1335212.73	данные отсутствуют	данные отсутствуют
3258	808334.28	1335203.36	данные отсутствуют	данные отсутствуют
3259	808329.37	1335200.13	данные отсутствуют	данные отсутствуют
3260	808315.11	1335199.36	данные отсутствуют	данные отсутствуют
3261	808312.13	1335200.28	данные отсутствуют	данные отсутствуют
3262	808306.53	1335202	данные отсутствуют	данные отсутствуют
Государственный регистратор			ФГИС ЕГРН	
полное наименование должности			подпись	
			инициалы, фамилия	

М.П.

Земельный участок				
(вид объекта недвижимости)				
Лист № ____ Раздела 4.2		Всего листов раздела 4.2 : ____		Всего разделов: ____
15.11.2021 № 99/2021/430652933				
Кадастровый номер:			02:17:000000:206(единое землепользование)	
Номер точки	Координаты, м		Описание закрепления на местности	Средняя квадратическая погрешность определения координат характерных точек границы части земельного участка, м
	X	Y		
1	2	3	4	5
3263	808299.12	1335204.28	данные отсутствуют	данные отсутствуют
3264	808291.81	1335210.51	данные отсутствуют	данные отсутствуют
3265	808287.5	1335211.87	данные отсутствуют	данные отсутствуют
3266	808283.22	1335210.21	данные отсутствуют	данные отсутствуют
3267	808279.13	1335207.75	данные отсутствуют	данные отсутствуют
3268	808272.39	1335203.86	данные отсутствуют	данные отсутствуют
3269	808261.58	1335201.09	данные отсутствуют	данные отсутствуют
3270	808249.53	1335194.93	данные отсутствуют	данные отсутствуют
3271	808242.76	1335191.95	данные отсутствуют	данные отсутствуют
3272	808236.44	1335186.41	данные отсутствуют	данные отсутствуют
3273	808227.48	1335183.17	данные отсутствуют	данные отсутствуют
3274	808217.82	1335183.5	данные отсутствуют	данные отсутствуют
3275	808208.66	1335185.47	данные отсутствуют	данные отсутствуют
3276	808201.04	1335190.52	данные отсутствуют	данные отсутствуют
3277	808199.19	1335193.16	данные отсутствуют	данные отсутствуют
3278	808189.6	1335199.53	данные отсутствуют	данные отсутствуют
3279	808187.1	1335200.71	данные отсутствуют	данные отсутствуют
Государственный регистратор			ФГИС ЕГРН	
полное наименование должности			подпись	
			инициалы, фамилия	

М.П.

Земельный участок				
(вид объекта недвижимости)				
Лист № ____ Раздела 4.2		Всего листов раздела 4.2 : ____		Всего разделов: ____
15.11.2021 № 99/2021/430652933				
Кадастровый номер:			02:17:000000:206(единое землепользование)	
Номер точки	Координаты, м		Описание закрепления на местности	Средняя квадратическая погрешность определения координат характерных точек границы части земельного участка, м
	X	Y		
1	2	3	4	5
3280	808185.71	1335202.1	данные отсутствуют	данные отсутствуют
3281	808182.84	1335204.23	данные отсутствуют	данные отсутствуют
3282	808180.13	1335205.71	данные отсутствуют	данные отсутствуют
3283	808175.28	1335210.04	данные отсутствуют	данные отсутствуют
3284	808171.1	1335216.17	данные отсутствуют	данные отсутствуют
3285	808165.01	1335223.35	данные отсутствуют	данные отсутствуют
3286	808154.65	1335233.16	данные отсутствуют	данные отсутствуют
3287	808153.41	1335234.33	данные отсутствуют	данные отсутствуют
3320	809013.13	1335047.48	данные отсутствуют	данные отсутствуют
3320	809013.13	1335047.48	данные отсутствуют	данные отсутствуют
3321	807968.11	1335233.03	данные отсутствуют	данные отсутствуют
3322	807993.51	1335232.91	данные отсутствуют	данные отсутствуют
3323	808003.69	1335232.06	данные отсутствуют	данные отсутствуют
3324	808015.43	1335231.79	данные отсутствуют	данные отсутствуют
3325	808031.91	1335232.94	данные отсутствуют	данные отсутствуют
3326	808039.84	1335221.8	данные отсутствуют	данные отсутствуют
3327	808047.63	1335208.55	данные отсутствуют	данные отсутствуют
Государственный регистратор			ФГИС ЕГРН	
полное наименование должности			подпись	
			инициалы, фамилия	

М.П.

Раздел 4.2

Выписка из Единого государственного реестра недвижимости об объекте недвижимости
Сведения о частях земельного участка

Земельный участок				
(вид объекта недвижимости)				
Лист № ____ Раздела 4.2		Всего листов раздела 4.2 : ____		Всего разделов: ____
15.11.2021 № 99/2021/430652933				
Кадастровый номер:			02:17:000000:206(единое землепользование)	
Номер точки	Координаты, м		Описание закрепления на местности	Средняя квадратическая погрешность определения координат характерных точек границы части земельного участка, м
	X	Y		
1	2	3	4	5
3328	808054.67	1335196.59	данные отсутствуют	данные отсутствуют
3329	808065.63	1335181.56	данные отсутствуют	данные отсутствуют
3330	808072.87	1335173.03	данные отсутствуют	данные отсутствуют
3331	808085.99	1335160.45	данные отсутствуют	данные отсутствуют
3332	808097.5	1335147.19	данные отсутствуют	данные отсутствуют
3333	808108.68	1335135.44	данные отсутствуют	данные отсутствуют
3334	808119.41	1335126.26	данные отсутствуют	данные отсутствуют
3335	808129.15	1335119.22	данные отсутствуют	данные отсутствуют
3336	808142.34	1335109.56	данные отсутствуют	данные отсутствуют
3337	808153.42	1335102.11	данные отсутствуют	данные отсутствуют
3338	808167.89	1335094.16	данные отсутствуют	данные отсутствуют
3339	808183.48	1335088.69	данные отсутствуют	данные отсутствуют
3340	808196.79	1335085.74	данные отсутствуют	данные отсутствуют
3341	808208.5	1335083.94	данные отсутствуют	данные отсутствуют
3342	808224.07	1335083.23	данные отсутствуют	данные отсутствуют
3343	808240.56	1335084.03	данные отсутствуют	данные отсутствуют
3344	808256.7	1335087.53	данные отсутствуют	данные отсутствуют
Государственный регистратор			ФГИС ЕГРН	
полное наименование должности			подпись	
			инициалы, фамилия	

М.П.

Выписка из Единого государственного реестра недвижимости об объекте недвижимости
Сведения о частях земельного участка

Земельный участок				
(вид объекта недвижимости)				
Лист № ____ Раздела 4.2		Всего листов раздела 4.2 : ____		Всего разделов: ____
15.11.2021 № 99/2021/430652933				
Кадастровый номер:			02:17:000000:206(единое землепользование)	
Номер точки	Координаты, м		Описание закрепления на местности	Средняя квадратическая погрешность определения координат характерных точек границы части земельного участка, м
	X	Y		
1	2	3	4	5
3345	808270.45	1335092.37	данные отсутствуют	данные отсутствуют
3346	808285.46	1335099.25	данные отсутствуют	данные отсутствуют
3347	808301.83	1335100.25	данные отсутствуют	данные отсутствуют
3348	808318.33	1335099.41	данные отсутствуют	данные отсутствуют
3349	808334.76	1335100.28	данные отсутствуют	данные отсутствуют
3350	808351.12	1335102.52	данные отсутствуют	данные отсутствуют
3351	808366.89	1335107.44	данные отсутствуют	данные отсутствуют
3352	808381.64	1335114.88	данные отсутствуют	данные отсутствуют
3353	808398.43	1335125.86	данные отсутствуют	данные отсутствуют
3354	808408.39	1335132.07	данные отсутствуют	данные отсутствуют
3355	808423.11	1335141.1	данные отсутствуют	данные отсутствуют
3356	808435.54	1335151.98	данные отсутствуют	данные отсутствуют
3357	808445.72	1335155.56	данные отсутствуют	данные отсутствуют
3358	808460.43	1335162.59	данные отсутствуют	данные отсутствуют
3359	808473.08	1335169.95	данные отсутствуют	данные отсутствуют
3360	808486.62	1335179.4	данные отсутствуют	данные отсутствуют
3361	808497.05	1335189.41	данные отсутствуют	данные отсутствуют
Государственный регистратор			ФГИС ЕГРН	
полное наименование должности			подпись	
			инициалы, фамилия	

М.П.

Выписка из Единого государственного реестра недвижимости об объекте недвижимости
Сведения о частях земельного участка

Земельный участок				
(вид объекта недвижимости)				
Лист № ____ Раздела 4.2		Всего листов раздела 4.2 : ____		Всего разделов: ____
15.11.2021 № 99/2021/430652933				
Кадастровый номер:			02:17:000000:206(единое землепользование)	
Номер точки	Координаты, м		Описание закрепления на местности	Средняя квадратическая погрешность определения координат характерных точек границы части земельного участка, м
	X	Y		
1	2	3	4	5
3362	808511.86	1335188.09	данные отсутствуют	данные отсутствуют
3363	808528.35	1335188.87	данные отсутствуют	данные отсутствуют
3364	808544.5	1335192.34	данные отсутствуют	данные отсутствуют
3365	808559.85	1335198.43	данные отсутствуют	данные отсутствуют
3366	808570.19	1335198.94	данные отсутствуют	данные отсутствуют
3367	808584.19	1335196.76	данные отсутствуют	данные отсутствуют
3368	808600.71	1335196.54	данные отсутствуют	данные отсутствуют
3369	808617.03	1335199.05	данные отсутствуют	данные отсутствуют
3370	808631.82	1335203.11	данные отсутствуют	данные отсутствуют
3371	808646.95	1335209.73	данные отсутствуют	данные отсутствуют
3372	808660.79	1335218.74	данные отсутствуют	данные отсутствуют
3373	808672.96	1335229.91	данные отсутствуют	данные отсутствуют
3374	808688.96	1335233.63	данные отсутствуют	данные отсутствуют
3375	808707.13	1335229.72	данные отсутствуют	данные отсутствуют
3376	808716.36	1335216.02	данные отсутствуют	данные отсутствуют
3377	808723.85	1335207.68	данные отсутствуют	данные отсутствуют
3378	808733.87	1335198.2	данные отсутствуют	данные отсутствуют
Государственный регистратор			ФГИС ЕГРН	
полное наименование должности			подпись	
			инициалы, фамилия	

М.П.

Земельный участок				
(вид объекта недвижимости)				
Лист № ____ Раздела 4.2		Всего листов раздела 4.2 : ____		Всего разделов: ____
15.11.2021 № 99/2021/430652933				
Кадастровый номер:			02:17:000000:206(единое землепользование)	
Номер точки	Координаты, м		Описание закрепления на местности	Средняя квадратическая погрешность определения координат характерных точек границы части земельного участка, м
	X	Y		
1	2	3	4	5
3379	808747.33	1335188.63	данные отсутствуют	данные отсутствуют
3380	808761.6	1335181.27	данные отсутствуют	данные отсутствуют
3381	808776.29	1335174.61	данные отсутствуют	данные отсутствуют
3382	808792.15	1335170.04	данные отсутствуют	данные отсутствуют
3383	808808.56	1335168.13	данные отсутствуют	данные отсутствуют
3384	808819.43	1335167.18	данные отсутствуют	данные отсутствуют
3385	808835.02	1335161.72	данные отсутствуют	данные отсутствуют
3386	808846.87	1335159.28	данные отсутствуют	данные отсутствуют
3387	808861.39	1335157.69	данные отсутствуют	данные отсутствуют
3388	808872.49	1335157.83	данные отсутствуют	данные отсутствуют
3389	808882.85	1335148.17	данные отсутствуют	данные отсутствуют
3390	808885.93	1335134.55	данные отсутствуют	данные отсутствуют
3391	808891.79	1335119.11	данные отсутствуют	данные отсутствуют
3392	808900.11	1335104.84	данные отсутствуют	данные отсутствуют
3393	808907.75	1335095.24	данные отсутствуют	данные отсутствуют
3394	808914.9	1335087.81	данные отсутствуют	данные отсутствуют
3395	808927.83	1335077.53	данные отсутствуют	данные отсутствуют
Государственный регистратор			ФГИС ЕГРН	
полное наименование должности			подпись	
			инициалы, фамилия	

М.П.

Раздел 4.2

Выписка из Единого государственного реестра недвижимости об объекте недвижимости
Сведения о частях земельного участка

Земельный участок				
(вид объекта недвижимости)				
Лист № ____ Раздела 4.2		Всего листов раздела 4.2 : ____		Всего разделов: ____
15.11.2021 № 99/2021/430652933				
Кадастровый номер:			02:17:000000:206(единое землепользование)	
Номер точки	Координаты, м		Описание закрепления на местности	Средняя квадратическая погрешность определения координат характерных точек границы части земельного участка, м
	X	Y		
1	2	3	4	5
3396	808942.27	1335069.52	данные отсутствуют	данные отсутствуют
3397	808955.93	1335064.52	данные отсутствуют	данные отсутствуют
3398	808967.95	1335061.44	данные отсутствуют	данные отсутствуют
3399	808984.36	1335059.58	данные отсутствуют	данные отсутствуют
3400	809001.75	1335056.43	данные отсутствуют	данные отсутствуют
3401	807840.25	1335246.05	данные отсутствуют	данные отсутствуют
3401	807840.25	1335246.05	данные отсутствуют	данные отсутствуют
3402	807618.97	1335188.56	данные отсутствуют	данные отсутствуют
3403	807621.18	1335189.8	данные отсутствуют	данные отсутствуют
3404	807631.79	1335197.13	данные отсутствуют	данные отсутствуют
3405	807639.55	1335203.84	данные отсутствуют	данные отсутствуют
3406	807652.49	1335211.79	данные отсутствуют	данные отсутствуют
3407	807666.17	1335213.87	данные отсутствуют	данные отсутствуют
3408	807676.71	1335216.57	данные отсутствуют	данные отсутствуют
3409	807687.18	1335220.36	данные отсутствуют	данные отсутствуют
3410	807723.15	1335213.37	данные отсутствуют	данные отсутствуют
3411	807740.18	1335210.23	данные отсутствуют	данные отсутствуют
Государственный регистратор			ФГИС ЕГРН	
полное наименование должности			подпись	
			инициалы, фамилия	

М.П.

Выписка из Единого государственного реестра недвижимости об объекте недвижимости
Сведения о частях земельного участка

Земельный участок				
(вид объекта недвижимости)				
Лист № ____ Раздела 4.2		Всего листов раздела 4.2 : ____		Всего разделов: ____
15.11.2021 № 99/2021/430652933				
Кадастровый номер:			02:17:000000:206(единое землепользование)	
Номер точки	Координаты, м		Описание закрепления на местности	Средняя квадратическая погрешность определения координат характерных точек границы части земельного участка, м
	X	Y		
1	2	3	4	5
3412	807753.13	1335209.77	данные отсутствуют	данные отсутствуют
3413	807769.59	1335211.13	данные отсутствуют	данные отсутствуют
3414	807785.6	1335215.19	данные отсутствуют	данные отсутствуют
3415	807800.72	1335221.82	данные отсутствуют	данные отсутствуют
3416	807811.48	1335226.77	данные отсутствуют	данные отсутствуют
3417	807825.93	1335234.77	данные отсутствуют	данные отсутствуют
3418	807835.98	1335242.19	данные отсутствуют	данные отсутствуют

Государственный регистратор		ФГИС ЕГРН
полное наименование должности	подпись	инициалы, фамилия

М.П.

Выписка из Единого государственного реестра недвижимости об объекте недвижимости
Сведения о частях земельного участка

Земельный участок				
(вид объекта недвижимости)				
Лист № ____ Раздела 4.2		Всего листов раздела 4.2 : ____		Всего разделов: ____
15.11.2021 № 99/2021/430652933				
Кадастровый номер:			02:17:000000:206(единое землепользование)	
Сведения о характерных точках границы части (частей) земельного участка				
Учетный номер части: 6				
Система координат: МСК-05				
Зона №				
Номер точки	Координаты, м		Описание закрепления на местности	Средняя квадратическая погрешность определения координат характерных точек границы части земельного участка, м
	X	Y		
1	2	3	4	5
11	804010.31	1326037.41	данные отсутствуют	данные отсутствуют
12	804045.8	1326098.72	данные отсутствуют	данные отсутствуют
13	804042.58	1326169.71	данные отсутствуют	данные отсутствуют
16	804018.37	1326239.08	данные отсутствуют	данные отсутствуют
17	804161.96	1326368.15	данные отсутствуют	данные отсутствуют
18	804165.19	1326573.05	данные отсутствуют	данные отсутствуют
19	804068.39	1326689.21	данные отсутствуют	данные отсутствуют
42	804468.02	1327927.34	данные отсутствуют	данные отсутствуют
43	804400.39	1327834.18	данные отсутствуют	данные отсутствуют
44	804048.83	1327654.24	данные отсутствуют	данные отсутствуют
45	803953.87	1327458.74	данные отсутствуют	данные отсутствуют
46	803985.56	1327429.87	данные отсутствуют	данные отсутствуют
47	804106.41	1327606.09	данные отсутствуют	данные отсутствуют
48	804081.23	1327399.66	данные отсутствуют	данные отсутствуют
49	804000.67	1327379.52	данные отсутствуют	данные отсутствуют
50	804000.67	1327324.13	данные отсутствуют	данные отсутствуют

Государственный регистратор		ФГИС ЕГРН
полное наименование должности	подпись	инициалы, фамилия

М.П.

Земельный участок				
(вид объекта недвижимости)				
Лист № ____ Раздела 4.2		Всего листов раздела 4.2: ____		Всего разделов: ____
15.11.2021 № 99/2021/430652933				
Кадастровый номер:			02:17:000000:206(единое землепользование)	
Номер точки	Координаты, м		Описание закрепления на местности	Средняя квадратическая погрешность определения координат характерных точек границы части земельного участка, м
	X	Y		
1	2	3	4	5
51	804071.16	1327344.27	данные отсутствуют	данные отсутствуют
52	803985.56	1327188.18	данные отсутствуют	данные отсутствуют
76	804209.16	1328069.32	данные отсутствуют	данные отсутствуют
77	804042.41	1328384.3	данные отсутствуют	данные отсутствуют
79	803718.16	1328799.64	данные отсутствуют	данные отсутствуют
80	803647.71	1328834.63	данные отсутствуют	данные отсутствуют
81	803662.74	1328853.14	данные отсутствуют	данные отсутствуют
82	803708.51	1328920.96	данные отсутствуют	данные отсутствуют
83	803711.66	1328919.48	данные отсутствуют	данные отсутствуют
84	803713.53	1328919.64	данные отсутствуют	данные отсутствуют
85	803719.11	1328927.8	данные отсутствуют	данные отсутствуют
86	803718.25	1328930.23	данные отсутствуют	данные отсутствуют
87	803715.3	1328933.62	данные отсутствуют	данные отсутствуют
88	803727.88	1328950.42	данные отсутствуют	данные отсутствуют
89	803739.22	1328963.13	данные отсутствуют	данные отсутствуют
90	804130.93	1328747.72	данные отсутствуют	данные отсутствуют
103	803815.62	1328676.26	данные отсутствуют	данные отсутствуют
Государственный регистратор			ФГИС ЕГРН	
полное наименование должности			подпись	
			инициалы, фамилия	

М.П.

Раздел 4.2

Выписка из Единого государственного реестра недвижимости об объекте недвижимости
Сведения о частях земельного участка

Земельный участок				
(вид объекта недвижимости)				
Лист № ____ Раздела 4.2		Всего листов раздела 4.2: ____		Всего разделов: ____
15.11.2021 № 99/2021/430652933				
Кадастровый номер:			02:17:000000:206(единое землепользование)	
Номер точки	Координаты, м		Описание закрепления на местности	Средняя квадратическая погрешность определения координат характерных точек границы части земельного участка, м
	X	Y		
1	2	3	4	5
103	803815.62	1328676.26	данные отсутствуют	данные отсутствуют
104	803809.44	1328703.97	данные отсутствуют	данные отсутствуют
105	803808.59	1328732.32	данные отсутствуют	данные отсутствуют
106	803808.26	1328785.2	данные отсутствуют	данные отсутствуют
107	803784.24	1328783.62	данные отсутствуют	данные отсутствуют
108	803782.78	1328747.91	данные отсутствуют	данные отсутствуют
109	803790.18	1328674.01	данные отсутствуют	данные отсутствуют
1014	804047.83	1326786.3	данные отсутствуют	данные отсутствуют
1015	804053.23	1327123.8	данные отсутствуют	данные отсутствуют
1039	804178.39	1327432.12	данные отсутствуют	данные отсутствуют
1040	804105.09	1327136.31	данные отсутствуют	данные отсутствуют
1041	804095.04	1326937.06	данные отсутствуют	данные отсутствуют
1042	804112.42	1326834.63	данные отсутствуют	данные отсутствуют
1043	804121.74	1326777.39	данные отсутствуют	данные отсутствуют
1045	804191.01	1326673.82	данные отсутствуют	данные отсутствуют
1046	804205.63	1326638.17	данные отсутствуют	данные отсутствуют
1047	804194.66	1326573.28	данные отсутствуют	данные отсутствуют
Государственный регистратор			ФГИС ЕГРН	
полное наименование должности			подпись	
			инициалы, фамилия	

М.П.

Земельный участок				
(вид объекта недвижимости)				
Лист № ____ Раздела 4.2		Всего листов раздела 4.2 : ____		Всего разделов: ____
15.11.2021 № 99/2021/430652933				
Кадастровый номер:			02:17:000000:206(единое землепользование)	
Номер точки	Координаты, м		Описание закрепления на местности	Средняя квадратическая погрешность определения координат характерных точек границы части земельного участка, м
	X	Y		
1	2	3	4	5
1048	804229.4	1326524.84	данные отсутствуют	данные отсутствуют
1049	804233.05	1326460.86	данные отсутствуют	данные отсутствуют
1050	804222.08	1326364.88	данные отсутствуют	данные отсутствуют
1051	804210.2	1326318.27	данные отсутствуют	данные отсутствуют
1052	804180.04	1326284.45	данные отсутствуют	данные отсутствуют
1053	804146.22	1326127.24	данные отсутствуют	данные отсутствуют
1054	804148.96	1326082.45	данные отсутствуют	данные отсутствуют
1055	804158.1	1326040.41	данные отсутствуют	данные отсутствуют
1056	804196.49	1326006.59	данные отсутствуют	данные отсутствуют
1084	804411.18	1327721.77	данные отсутствуют	данные отсутствуют
1084	804411.18	1327721.77	данные отсутствуют	данные отсутствуют
1085	804487.1	1327731.04	данные отсутствуют	данные отсутствуют
1087	804178.39	1327517.23	данные отсутствуют	данные отсутствуют
1088	804232.14	1327691.92	данные отсутствуют	данные отсутствуют
1089	804205.71	1327591.01	данные отсутствуют	данные отсутствуют
1090	804183.79	1327519.28	данные отсутствуют	данные отсутствуют
1091	804262.66	1327461.2	данные отсутствуют	данные отсутствуют
Государственный регистратор			ФГИС ЕГРН	
полное наименование должности			подпись	
			инициалы, фамилия	

М.П.

Земельный участок				
(вид объекта недвижимости)				
Лист № ____ Раздела 4.2		Всего листов раздела 4.2 : ____		Всего разделов: ____
15.11.2021 № 99/2021/430652933				
Кадастровый номер:			02:17:000000:206(единое землепользование)	
Номер точки	Координаты, м		Описание закрепления на местности	Средняя квадратическая погрешность определения координат характерных точек границы части земельного участка, м
	X	Y		
1	2	3	4	5
1094	804484.36	1327727.97	данные отсутствуют	данные отсутствуют
1095	804372.16	1327712.32	данные отсутствуют	данные отсутствуют
1096	804301.91	1327701.28	данные отсутствуют	данные отсутствуют
1097	804341.76	1327656.56	данные отсутствуют	данные отсутствуют
1100	804319.27	1327632.56	данные отсутствуют	данные отсутствуют
1101	804235.41	1327688.16	данные отсутствуют	данные отсутствуют
1852	801360.48	1330044.35	данные отсутствуют	данные отсутствуют
1864	800937.13	1330240.98	данные отсутствуют	данные отсутствуют
1865	800893.31	1330311.07	данные отсутствуют	данные отсутствуют
1866	800868.52	1330301.42	данные отсутствуют	данные отсутствуют
1867	800799.55	1330236.69	данные отсутствуют	данные отсутствуют
1868	800749.56	1330293.02	данные отсутствуют	данные отсутствуют
1869	800736.05	1330287.15	данные отсутствуют	данные отсутствуют
1870	800701.77	1330266.03	данные отсутствуют	данные отсутствуют
1877	800430.19	1330469.36	данные отсутствуют	данные отсутствуют
1878	800481.14	1330603.76	данные отсутствуют	данные отсутствуют
1879	800485.87	1330619.18	данные отсутствуют	данные отсутствуют
Государственный регистратор			ФГИС ЕГРН	
полное наименование должности			подпись	
			инициалы, фамилия	

М.П.

Земельный участок				
(вид объекта недвижимости)				
Лист № ____ Раздела 4.2		Всего листов раздела 4.2 : ____		Всего разделов: ____
15.11.2021 № 99/2021/430652933				
Кадастровый номер:			02:17:000000:206(единое землепользование)	
Номер точки	Координаты, м		Описание закрепления на местности	Средняя квадратическая погрешность определения координат характерных точек границы части земельного участка, м
	X	Y		
1	2	3	4	5
1880	800492.3	1330630.72	данные отсутствуют	данные отсутствуют
1881	800505.58	1330673.23	данные отсутствуют	данные отсутствуют
1882	800545.71	1330773.47	данные отсутствуют	данные отсутствуют
1883	800555.77	1330818.12	данные отсутствуют	данные отсутствуют
1884	800553.75	1330841.03	данные отсутствуют	данные отсутствуют
1885	800556.55	1330858.16	данные отсутствуют	данные отсутствуют
1886	800551.92	1330906.45	данные отсутствуют	данные отсутствуют
1887	800552.14	1330913.74	данные отсутствуют	данные отсутствуют
1887	800552.14	1330913.74	данные отсутствуют	данные отсутствуют
1955	800910.22	1329975.11	данные отсутствуют	данные отсутствуют
1956	800926.58	1329977.57	данные отсутствуют	данные отсутствуют
1957	800936.56	1329975.42	данные отсутствуют	данные отсутствуют
1958	800984.2	1329957.83	данные отсутствуют	данные отсутствуют
1959	801003.06	1329955.56	данные отсутствуют	данные отсутствуют
1960	801086.26	1329945.56	данные отсутствуют	данные отсутствуют
1961	801111.55	1329940.32	данные отсутствуют	данные отсутствуют
1962	801159.91	1329930.28	данные отсутствуют	данные отсутствуют
Государственный регистратор			ФГИС ЕГРН	
полное наименование должности			подпись	
			инициалы, фамилия	

М.П.

Раздел 4.2

Выписка из Единого государственного реестра недвижимости об объекте недвижимости
Сведения о частях земельного участка

Земельный участок				
(вид объекта недвижимости)				
Лист № ____ Раздела 4.2		Всего листов раздела 4.2 : ____		Всего разделов: ____
15.11.2021 № 99/2021/430652933				
Кадастровый номер:			02:17:000000:206(единое землепользование)	
Номер точки	Координаты, м		Описание закрепления на местности	Средняя квадратическая погрешность определения координат характерных точек границы части земельного участка, м
	X	Y		
1	2	3	4	5
1963	801205.64	1329920.8	данные отсутствуют	данные отсутствуют
1964	801232.12	1329915.07	данные отсутствуют	данные отсутствуют
1965	801283.23	1329904	данные отсутствуют	данные отсутствуют
1966	801323.16	1329895.35	данные отсутствуют	данные отсутствуют
1967	801344.16	1329890.81	данные отсутствуют	данные отсутствуют
1968	801361.1	1329887.85	данные отсутствуют	данные отсутствуют
1969	801364.6	1329889.73	данные отсутствуют	данные отсутствуют
1970	801374.29	1329894.93	данные отсутствуют	данные отсутствуют
1971	801379.74	1329884.59	данные отсутствуют	данные отсутствуют
1972	801421.91	1329877.23	данные отсутствуют	данные отсутствуют
1973	801494.17	1329862.96	данные отсутствуют	данные отсутствуют
1974	801546.22	1329852.83	данные отсутствуют	данные отсутствуют
1975	801518.98	1329889.86	данные отсутствуют	данные отсутствуют
2058	800843.59	1331159.86	данные отсутствуют	данные отсутствуют
2059	800816.54	1331064.4	данные отсутствуют	данные отсутствуют
2060	800794.24	1330985.1	данные отсутствуют	данные отсутствуют
2061	800786.51	1330942.99	данные отсутствуют	данные отсутствуют
Государственный регистратор			ФГИС ЕГРН	
полное наименование должности			подпись	
			инициалы, фамилия	

М.П.

Земельный участок				
(вид объекта недвижимости)				
Лист № ____ Раздела 4.2		Всего листов раздела 4.2 : ____		Всего разделов: ____
15.11.2021 № 99/2021/430652933				
Кадастровый номер:			02:17:000000:206(единое землепользование)	
Номер точки	Координаты, м		Описание закрепления на местности	Средняя квадратическая погрешность определения координат характерных точек границы части земельного участка, м
	X	Y		
1	2	3	4	5
2062	800752.23	1330807.63	данные отсутствуют	данные отсутствуют
2063	800735.93	1330765.82	данные отсутствуют	данные отсутствуют
2064	800745.34	1330725.92	данные отсутствуют	данные отсутствуют
2065	800780.78	1330642.26	данные отсутствуют	данные отсутствуют
2070	801009.36	1330459.68	данные отсутствуют	данные отсутствуют
2071	801012.46	1330453.63	данные отсутствуют	данные отсутствуют
2071	801012.46	1330453.63	данные отсутствуют	данные отсутствуют
2090	800208.78	1332745.78	данные отсутствуют	данные отсутствуют
2091	800203.52	1332743.75	данные отсутствуют	данные отсутствуют
2092	800193.91	1332735.42	данные отсутствуют	данные отсутствуют
2093	800189.67	1332738.4	данные отсутствуют	данные отсутствуют
2100	800046.44	1332717	данные отсутствуют	данные отсутствуют
2101	800046.43	1332717.03	данные отсутствуют	данные отсутствуют
2102	800043.61	1332734.82	данные отсутствуют	данные отсутствуют
2103	800037.54	1332747.91	данные отсутствуют	данные отсутствуют
2106	800020.66	1332765.27	данные отсутствуют	данные отсутствуют
2107	800020.65	1332765.31	данные отсутствуют	данные отсутствуют
Государственный регистратор			ФГИС ЕГРН	
полное наименование должности			подпись	
			инициалы, фамилия	

М.П.

Земельный участок				
(вид объекта недвижимости)				
Лист № ____ Раздела 4.2		Всего листов раздела 4.2 : ____		Всего разделов: ____
15.11.2021 № 99/2021/430652933				
Кадастровый номер:			02:17:000000:206(единое землепользование)	
Номер точки	Координаты, м		Описание закрепления на местности	Средняя квадратическая погрешность определения координат характерных точек границы части земельного участка, м
	X	Y		
1	2	3	4	5
2108	800020.65	1332765.33	данные отсутствуют	данные отсутствуют
2118	799854.41	1332974.51	данные отсутствуют	данные отсутствуют
2119	799886.34	1333030.4	данные отсутствуют	данные отсутствуют
2120	799856.46	1333005.54	данные отсутствуют	данные отсутствуют
2121	799843.18	1332917.02	данные отсутствуют	данные отсутствуют
2122	799801.14	1332839.58	данные отсутствуют	данные отсутствуют
2148	800554.65	1330996.82	данные отсутствуют	данные отсутствуют
2149	800552.86	1331019.9	данные отсутствуют	данные отсутствуют
2150	800560.95	1331102.62	данные отсутствуют	данные отсутствуют
2151	800490.68	1331114.08	данные отсутствуют	данные отсутствуют
2164	800554.46	1331427.47	данные отсутствуют	данные отсутствуют
2165	800572.59	1331434.37	данные отсутствуют	данные отсутствуют
2166	800604.82	1331464.02	данные отсутствуют	данные отсутствуют
2167	800621.59	1331475.79	данные отсутствуют	данные отсутствуют
2168	800662.9	1331498.18	данные отсутствуют	данные отсутствуют
2169	800669.69	1331506.3	данные отсутствуют	данные отсутствуют
2170	800723.05	1331544.42	данные отсутствуют	данные отсутствуют
Государственный регистратор			ФГИС ЕГРН	
полное наименование должности			подпись	
			инициалы, фамилия	

М.П.

Земельный участок				
(вид объекта недвижимости)				
Лист № ____ Раздела 4.2		Всего листов раздела 4.2 : ____		Всего разделов: ____
15.11.2021 № 99/2021/430652933				
Кадастровый номер:			02:17:000000:206(единое землепользование)	
Номер точки	Координаты, м		Описание закрепления на местности	Средняя квадратическая погрешность определения координат характерных точек границы части земельного участка, м
	X	Y		
1	2	3	4	5
2171	800743.6	1331563.62	данные отсутствуют	данные отсутствуют
2172	800746.48	1331565.34	данные отсутствуют	данные отсутствуют
2173	800773.25	1331582.45	данные отсутствуют	данные отсутствуют
2174	800831.98	1331617.66	данные отсутствуют	данные отсутствуют
2175	800839.1	1331637.38	данные отсутствуют	данные отсутствуют
2176	800800.78	1331755.71	данные отсутствуют	данные отсутствуют
2177	800854.88	1331733.62	данные отсутствуют	данные отсутствуют
2181	800796	1331772.59	данные отсутствуют	данные отсутствуют
2182	800743.4	1331781.98	данные отсутствуют	данные отсутствуют
2183	800480.37	1332234.76	данные отсутствуют	данные отсутствуют
2184	800266.19	1332362.51	данные отсутствуют	данные отсутствуют
2185	800236.13	1332736.38	данные отсутствуют	данные отсутствуют
2239	802064.72	1329978.14	данные отсутствуют	данные отсутствуют
2240	802261.35	1330050.37	данные отсутствуют	данные отсутствуют
2241	802393.77	1330110.56	данные отсутствуют	данные отсутствуют
2242	802646.58	1330170.75	данные отсутствуют	данные отсутствуют
2243	802738.87	1330194.83	данные отсутствуют	данные отсутствуют
Государственный регистратор			ФГИС ЕГРН	
полное наименование должности			подпись	
			инициалы, фамилия	

М.П.

Раздел 4.2

Выписка из Единого государственного реестра недвижимости об объекте недвижимости
Сведения о частях земельного участка

Земельный участок				
(вид объекта недвижимости)				
Лист № ____ Раздела 4.2		Всего листов раздела 4.2 : ____		Всего разделов: ____
15.11.2021 № 99/2021/430652933				
Кадастровый номер:			02:17:000000:206(единое землепользование)	
Номер точки	Координаты, м		Описание закрепления на местности	Средняя квадратическая погрешность определения координат характерных точек границы части земельного участка, м
	X	Y		
1	2	3	4	5
2286	801093.63	1330295.15	данные отсутствуют	данные отсутствуют
2287	801246.11	1330255.02	данные отсутствуют	данные отсутствуют
2288	801378.53	1330198.84	данные отсутствуют	данные отсутствуют
2289	801478.85	1330098.52	данные отсутствуют	данные отсутствуют
2290	801579.17	1329994.19	данные отсутствуют	данные отсутствуют
2296	801892.17	1330014.26	данные отсутствуют	данные отсутствуют
2547	803673.95	1328903.34	данные отсутствуют	данные отсутствуют
2548	803678.03	1328909.88	данные отсутствуют	данные отсутствуют
2549	803677.47	1328912.96	данные отсутствуют	данные отсутствуют
2550	803679.44	1328915.06	данные отсутствуют	данные отсутствуют
2551	803683.03	1328914.97	данные отсутствуют	данные отсутствуют
2552	803714.8	1328959.59	данные отсутствуют	данные отсутствуют
2553	803723.5	1328971.78	данные отсутствуют	данные отсутствуют
2981	801637.36	1329727.34	данные отсутствуют	данные отсутствуют
2982	801643.38	1329761.46	данные отсутствуют	данные отсутствуют
2983	801632.78	1329774.71	данные отсутствуют	данные отсутствуют
3007	801287.19	1329768.6	данные отсутствуют	данные отсутствуют
Государственный регистратор			ФГИС ЕГРН	
полное наименование должности			подпись	
			инициалы, фамилия	

М.П.

Земельный участок				
(вид объекта недвижимости)				
Лист № ____ Раздела 4.2		Всего листов раздела 4.2 : ____		Всего разделов: ____
15.11.2021 № 99/2021/430652933				
Кадастровый номер:			02:17:000000:206(единое землепользование)	
Номер точки	Координаты, м		Описание закрепления на местности	Средняя квадратическая погрешность определения координат характерных точек границы части земельного участка, м
	X	Y		
1	2	3	4	5
3014	801557.77	1329798.81	данные отсутствуют	данные отсутствуют
3015	801512.75	1329808.45	данные отсутствуют	данные отсутствуют
3016	801475.64	1329816.4	данные отсутствуют	данные отсутствуют
3017	801415.21	1329829.34	данные отсутствуют	данные отсутствуют
3018	801364.67	1329840.1	данные отсутствуют	данные отсутствуют
3019	801358.13	1329841.41	данные отсутствуют	данные отсутствуют
3020	801343.93	1329835.16	данные отсутствуют	данные отсутствуют
3021	801338.33	1329845.06	данные отсутствуют	данные отсутствуют
3022	801313.34	1329848.02	данные отсутствуют	данные отсутствуют
3023	801313.61	1329850.31	данные отсутствуют	данные отсутствуют
3024	801270.57	1329858.92	данные отсутствуют	данные отсутствуют
3025	801222.55	1329868.52	данные отсутствуют	данные отсутствуют
3026	801192.03	1329874.63	данные отсутствуют	данные отсутствуют
3027	801158.9	1329881.25	данные отсутствуют	данные отсутствуют
3028	801136.98	1329885.64	данные отсутствуют	данные отсутствуют
3029	801111.09	1329890.82	данные отсутствуют	данные отсутствуют
3073	803514.54	1329676.16	данные отсутствуют	данные отсутствуют
Государственный регистратор			ФГИС ЕГРН	
полное наименование должности			подпись	
			инициалы, фамилия	

М.П.

Земельный участок				
(вид объекта недвижимости)				
Лист № ____ Раздела 4.2		Всего листов раздела 4.2 : ____		Всего разделов: ____
15.11.2021 № 99/2021/430652933				
Кадастровый номер:			02:17:000000:206(единое землепользование)	
Номер точки	Координаты, м		Описание закрепления на местности	Средняя квадратическая погрешность определения координат характерных точек границы части земельного участка, м
	X	Y		
1	2	3	4	5
3074	803576.56	1329786.95	данные отсутствуют	данные отсутствуют
3075	803561.91	1329837.54	данные отсутствуют	данные отсутствуют
3076	803379.46	1329883.15	данные отсутствуют	данные отсутствуют
3077	803285.83	1329919.16	данные отсутствуют	данные отсутствуют
3078	803122.58	1329947.97	данные отсутствуют	данные отсутствуют
3079	803033.76	1329967.17	данные отсутствуют	данные отсутствуют
3080	802683.25	1329971.98	данные отсутствуют	данные отсутствуют
3081	802616.03	1329959.97	данные отсутствуют	данные отсутствуют
3082	802601.63	1329923.96	данные отсутствуют	данные отсутствуют
3083	802560.82	1329950.37	данные отсутствуют	данные отсутствуют
3084	802510.4	1329974.38	данные отсутствуют	данные отсутствуют
3085	802426.38	1329976.78	данные отсутствуют	данные отсутствуют
3086	802327.95	1329962.37	данные отсутствуют	данные отсутствуют
3091	802299.14	1329926.36	данные отсутствуют	данные отсутствуют
3092	802349.55	1329873.55	данные отсутствуют	данные отсутствуют
3419	804148.63	1328773.06	данные отсутствуют	данные отсутствуют
3419	804148.63	1328773.06	данные отсутствуют	данные отсутствуют
Государственный регистратор			ФГИС ЕГРН	
полное наименование должности			подпись	
			инициалы, фамилия	

М.П.

Земельный участок				
(вид объекта недвижимости)				
Лист № ____ Раздела 4.2		Всего листов раздела 4.2 : ____		Всего разделов: ____
15.11.2021 № 99/2021/430652933				
Кадастровый номер:			02:17:000000:206(единое землепользование)	
Номер точки	Координаты, м		Описание закрепления на местности	Средняя квадратическая погрешность определения координат характерных точек границы части земельного участка, м
	X	Y		
1	2	3	4	5
3420	803852.44	1328900.87	данные отсутствуют	данные отсутствуют
3421	803851.99	1328897.16	данные отсутствуют	данные отсутствуют
3422	803847.13	1328894.16	данные отсутствуют	данные отсутствуют
3423	803843.51	1328893.95	данные отсутствуют	данные отсутствуют
3424	803840.61	1328891.89	данные отсутствуют	данные отсутствуют
3425	803841.06	1328889.64	данные отсутствуют	данные отсутствуют
3426	803844.08	1328888.18	данные отсутствуют	данные отсутствуют
3427	803847.03	1328883.92	данные отсутствуют	данные отсутствуют
3428	803844.41	1328876.26	данные отсутствуют	данные отсутствуют
3429	803838.68	1328873.13	данные отсутствуют	данные отсутствуют
3430	803843.6	1328873.36	данные отсутствуют	данные отсутствуют
3431	803845.38	1328872.35	данные отсутствуют	данные отсутствуют
3432	803846.59	1328869.48	данные отсутствуют	данные отсутствуют
3433	803846.01	1328863.96	данные отсутствуют	данные отсутствуют
3434	803843.13	1328855.77	данные отсутствуют	данные отсутствуют
3435	803844.27	1328852.98	данные отсутствуют	данные отсутствуют
3436	803847.4	1328850.9	данные отсутствуют	данные отсутствуют
Государственный регистратор			ФГИС ЕГРН	
полное наименование должности			подпись	
			инициалы, фамилия	

М.П.

Раздел 4.2

Выписка из Единого государственного реестра недвижимости об объекте недвижимости
Сведения о частях земельного участка

Земельный участок				
(вид объекта недвижимости)				
Лист № ____ Раздела 4.2		Всего листов раздела 4.2 : ____		Всего разделов: ____
15.11.2021 № 99/2021/430652933				
Кадастровый номер:			02:17:000000:206(единое землепользование)	
Номер точки	Координаты, м		Описание закрепления на местности	Средняя квадратическая погрешность определения координат характерных точек границы части земельного участка, м
	X	Y		
1	2	3	4	5
3437	803849.24	1328847.97	данные отсутствуют	данные отсутствуют
3438	803849.22	1328841.86	данные отсутствуют	данные отсутствуют
3439	803846.76	1328839.18	данные отсутствуют	данные отсутствуют
3440	803844.31	1328837.34	данные отсутствуют	данные отсутствуют
3441	803842.38	1328832.71	данные отсутствуют	данные отсутствуют
3442	803844.48	1328825.13	данные отсутствуют	данные отсутствуют
3443	803849.29	1328819.44	данные отсутствуют	данные отсутствуют
3444	803853.67	1328816.27	данные отсутствуют	данные отсутствуют
3445	803856.07	1328808.93	данные отсутствуют	данные отсутствуют
3446	803853.59	1328804.53	данные отсутствуют	данные отсутствуют
3447	803849.6	1328802.75	данные отсутствуют	данные отсутствуют
3448	803846.02	1328799.16	данные отсутствуют	данные отсутствуют
3449	803845.69	1328796.54	данные отсутствуют	данные отсутствуют
3450	803847.24	1328793.05	данные отсутствуют	данные отсутствуют
3451	803849.98	1328790.31	данные отсутствуют	данные отсутствуют
3452	803857.91	1328787.96	данные отсутствуют	данные отсутствуют
3453	803865.82	1328783.62	данные отсутствуют	данные отсутствуют
Государственный регистратор			ФГИС ЕГРН	
полное наименование должности			подпись	
			инициалы, фамилия	

М.П.

Земельный участок				
(вид объекта недвижимости)				
Лист № ____ Раздела 4.2		Всего листов раздела 4.2 : ____		Всего разделов: ____
15.11.2021 № 99/2021/430652933				
Кадастровый номер:			02:17:000000:206(единое землепользование)	
Номер точки	Координаты, м		Описание закрепления на местности	Средняя квадратическая погрешность определения координат характерных точек границы части земельного участка, м
	X	Y		
1	2	3	4	5
3454	803866.34	1328780.84	данные отсутствуют	данные отсутствуют
3455	803865.88	1328778.75	данные отсутствуют	данные отсутствуют
3456	803866.38	1328773.18	данные отсутствуют	данные отсутствуют
3457	803868.04	1328771.82	данные отсутствуют	данные отсутствуют
3458	803873.72	1328770.29	данные отсутствуют	данные отсутствуют
3459	803880.32	1328768.96	данные отсутствуют	данные отсутствуют
3460	803883.32	1328763.85	данные отсутствуют	данные отсутствуют
3461	803882.46	1328758.67	данные отсутствуют	данные отсутствуют
3462	803877.04	1328753.71	данные отсутствуют	данные отсутствуют
3463	803870.42	1328750.95	данные отсутствуют	данные отсутствуют
3464	803862	1328749.08	данные отсутствуют	данные отсутствуют
3465	803858.51	1328746.77	данные отсутствуют	данные отсутствуют
3466	803859.67	1328745.03	данные отсутствуют	данные отсутствуют
3467	803867.94	1328743.01	данные отсутствуют	данные отсутствуют
3468	803878.91	1328739.36	данные отсутствуют	данные отсутствуют
3469	803884.95	1328732.65	данные отсутствуют	данные отсутствуют
3470	803887.26	1328721.32	данные отсутствуют	данные отсутствуют
Государственный регистратор			ФГИС ЕГРН	
полное наименование должности			подпись	
			инициалы, фамилия	

М.П.

Земельный участок				
(вид объекта недвижимости)				
Лист № ____ Раздела 4.2		Всего листов раздела 4.2 : ____		Всего разделов: ____
15.11.2021 № 99/2021/430652933				
Кадастровый номер:			02:17:000000:206(единое землепользование)	
Номер точки	Координаты, м		Описание закрепления на местности	Средняя квадратическая погрешность определения координат характерных точек границы части земельного участка, м
	X	Y		
1	2	3	4	5
3471	803885.2	1328716.38	данные отсутствуют	данные отсутствуют
3472	803886.97	1328712.84	данные отсутствуют	данные отсутствуют
3473	803890.63	1328710.28	данные отсутствуют	данные отсутствуют
3474	803893.24	1328710.92	данные отсутствуют	данные отсутствуют
3475	803899.44	1328714.37	данные отсутствуют	данные отсутствуют
3476	803903.99	1328712.48	данные отсутствуют	данные отсутствуют
3477	803905.69	1328709.52	данные отсутствуют	данные отсутствуют
3478	803912.33	1328705.09	данные отсутствуют	данные отсутствуют
3479	803916.79	1328703.14	данные отсутствуют	данные отсутствуют
3480	803919.57	1328699.61	данные отсутствуют	данные отсутствуют
3481	803921.61	1328693.19	данные отсутствуют	данные отсутствуют
3482	803921.58	1328687.06	данные отсутствуют	данные отсутствуют
3483	803919.24	1328674.03	данные отсутствуют	данные отсутствуют
3484	803921.91	1328664.71	данные отсутствуют	данные отсутствуют
3485	803924.43	1328661.35	данные отсутствуют	данные отсутствуют
3486	803929.89	1328656.76	данные отсутствуют	данные отсутствуют
3487	803942.92	1328654.01	данные отсутствуют	данные отсутствуют
Государственный регистратор			ФГИС ЕГРН	
полное наименование должности			подпись	
			инициалы, фамилия	

М.П.

Земельный участок				
(вид объекта недвижимости)				
Лист № ____ Раздела 4.2		Всего листов раздела 4.2 : ____		Всего разделов: ____
15.11.2021 № 99/2021/430652933				
Кадастровый номер:			02:17:000000:206(единое землепользование)	
Номер точки	Координаты, м		Описание закрепления на местности	Средняя квадратическая погрешность определения координат характерных точек границы части земельного участка, м
	X	Y		
1	2	3	4	5
3488	803954.19	1328654.01	данные отсутствуют	данные отсутствуют
3489	803959.04	1328658.66	данные отсутствуют	данные отсутствуют
3490	803961.21	1328664.83	данные отсутствуют	данные отсутствуют
3491	803965.67	1328671.07	данные отсутствуют	данные отсутствуют
3492	803971.7	1328671.9	данные отсутствуют	данные отсутствуют
3493	803979.23	1328667.96	данные отсутствуют	данные отсутствуют
3494	803981.31	1328662.61	данные отсутствуют	данные отсутствуют
3495	803981.31	1328655.55	данные отсутствуют	данные отсутствуют
3496	803982.76	1328646.48	данные отсутствуют	данные отсутствуют
3497	803982.61	1328640.91	данные отсутствуют	данные отсутствуют
3498	803979.04	1328632.55	данные отсутствуют	данные отсутствуют
3499	803969.84	1328623.34	данные отсутствуют	данные отсутствуют
3500	803969.03	1328619.25	данные отсутствуют	данные отсутствуют
3501	803968.58	1328612.48	данные отсутствуют	данные отсутствуют
3502	803972.31	1328598	данные отсутствуют	данные отсутствуют
3503	803976.72	1328586.94	данные отсутствуют	данные отсутствуют
3504	803975.84	1328581.26	данные отсутствуют	данные отсутствуют
Государственный регистратор			ФГИС ЕГРН	
полное наименование должности			подпись	
			инициалы, фамилия	

М.П.

Раздел 4.2

Выписка из Единого государственного реестра недвижимости об объекте недвижимости
Сведения о частях земельного участка

Земельный участок				
(вид объекта недвижимости)				
Лист № ____ Раздела 4.2		Всего листов раздела 4.2 : ____		Всего разделов: ____
15.11.2021 № 99/2021/430652933				
Кадастровый номер:			02:17:000000:206(единое землепользование)	
Номер точки	Координаты, м		Описание закрепления на местности	Средняя квадратическая погрешность определения координат характерных точек границы части земельного участка, м
	X	Y		
1	2	3	4	5
3505	803978.65	1328574.85	данные отсутствуют	данные отсутствуют
3506	803987.93	1328571.31	данные отсутствуют	данные отсутствуют
3507	804000.68	1328567.06	данные отсутствуют	данные отсутствуют
3508	804010.06	1328566.13	данные отсутствуют	данные отсутствуют
3509	804024.45	1328564.86	данные отсутствуют	данные отсутствуют
3510	804033.85	1328558.89	данные отсутствуют	данные отсутствуют
3511	804042.06	1328551.45	данные отсутствуют	данные отсутствуют
3512	804048.38	1328537.01	данные отсутствуют	данные отсутствуют
3513	804051.77	1328536.4	данные отсутствуют	данные отсутствуют
3514	804058.3	1328540.59	данные отсутствуют	данные отсутствуют
3515	804059.91	1328539.33	данные отсутствуют	данные отсутствуют
3516	804065.58	1328524.01	данные отсутствуют	данные отсутствуют
3517	804064.68	1328511.93	данные отсутствуют	данные отсутствуют
3518	804067.75	1328508.85	данные отсутствуют	данные отсутствуют
3519	804077.61	1328501.27	данные отсутствуют	данные отсутствуют
3520	804077.86	1328495.77	данные отсутствуют	данные отсутствуют
3521	804073.99	1328488.51	данные отсутствуют	данные отсутствуют
Государственный регистратор			ФГИС ЕГРН	
полное наименование должности			подпись	
			инициалы, фамилия	

М.П.

Земельный участок				
(вид объекта недвижимости)				
Лист № ____ Раздела 4.2		Всего листов раздела 4.2 : ____		Всего разделов: ____
15.11.2021 № 99/2021/430652933				
Кадастровый номер:			02:17:000000:206(единое землепользование)	
Номер точки	Координаты, м		Описание закрепления на местности	Средняя квадратическая погрешность определения координат характерных точек границы части земельного участка, м
	X	Y		
1	2	3	4	5
3522	804067.55	1328477.17	данные отсутствуют	данные отсутствуют
3523	804060.29	1328468.08	данные отсутствуют	данные отсутствуют
3524	804060.29	1328461.6	данные отсутствуют	данные отсутствуют
3525	804062.81	1328459.71	данные отсутствуют	данные отсутствуют
3526	804070.56	1328459.7	данные отсутствуют	данные отсутствуют
3527	804080.3	1328457.64	данные отсутствуют	данные отсутствуют
3528	804084.69	1328448.83	данные отсутствуют	данные отсутствуют
3529	804091.1	1328432.67	данные отсутствуют	данные отсутствуют
3530	804091.1	1328419.69	данные отсутствуют	данные отсутствуют
3531	804097.75	1328407.24	данные отсутствуют	данные отсутствуют
3532	804102.56	1328390.14	данные отсутствуют	данные отсутствуют
3533	804097.15	1328374.81	данные отсутствуют	данные отсутствуют
3534	804089.95	1328368.57	данные отсутствуют	данные отсутствуют
3535	804085.59	1328364.61	данные отсутствуют	данные отсутствуют
3536	804086.85	1328360.18	данные отсутствуют	данные отсутствуют
3537	804097.02	1328357.22	данные отсутствуют	данные отсутствуют
3538	804102.18	1328348.88	данные отсутствуют	данные отсутствуют
Государственный регистратор			ФГИС ЕГРН	
полное наименование должности			подпись	
			инициалы, фамилия	

М.П.

Земельный участок				
(вид объекта недвижимости)				
Лист № ____ Раздела 4.2		Всего листов раздела 4.2 : ____		Всего разделов: ____
15.11.2021 № 99/2021/430652933				
Кадастровый номер:			02:17:000000:206(единое землепользование)	
Номер точки	Координаты, м		Описание закрепления на местности	Средняя квадратическая погрешность определения координат характерных точек границы части земельного участка, м
	X	Y		
1	2	3	4	5
3539	804101.93	1328337.32	данные отсутствуют	данные отсутствуют
3540	804096.63	1328327.69	данные отсутствуют	данные отсутствуют
3541	804090.76	1328316.95	данные отсутствуют	данные отсутствуют
3542	804085.33	1328308.79	данные отсутствуют	данные отсутствуют
3543	804085.33	1328305.84	данные отсутствуют	данные отсутствуют
3544	804090.68	1328305.12	данные отсутствуют	данные отсутствуют
3545	804100.75	1328305.12	данные отсутствуют	данные отсутствуют
3546	804112.39	1328304.54	данные отсутствуют	данные отсутствуют
3547	804126.98	1328299.37	данные отсутствуют	данные отсутствуют
3548	804136.3	1328291.12	данные отсутствуют	данные отсутствуют
3549	804138.78	1328281.33	данные отсутствуют	данные отсутствуют
3550	804138.3	1328273.73	данные отсутствуют	данные отсутствуют
3551	804138.74	1328261.04	данные отсутствуют	данные отсутствуют
3552	804143.03	1328258.9	данные отсутствуют	данные отсутствуют
3553	804153.84	1328258.78	данные отсутствуют	данные отсутствуют
3554	804165.45	1328254.09	данные отсутствуют	данные отсутствуют
3555	804169.6	1328246.79	данные отсутствуют	данные отсутствуют
Государственный регистратор			ФГИС ЕГРН	
полное наименование должности			подпись	
			инициалы, фамилия	

М.П.

Земельный участок				
(вид объекта недвижимости)				
Лист № ____ Раздела 4.2		Всего листов раздела 4.2 : ____		Всего разделов: ____
15.11.2021 № 99/2021/430652933				
Кадастровый номер:			02:17:000000:206(единое землепользование)	
Номер точки	Координаты, м		Описание закрепления на местности	Средняя квадратическая погрешность определения координат характерных точек границы части земельного участка, м
	X	Y		
1	2	3	4	5
3556	804169.6	1328241.41	данные отсутствуют	данные отсутствуют
3557	804169.12	1328230.48	данные отсутствуют	данные отсутствуют
3558	804170.56	1328217.47	данные отсутствуют	данные отсутствуют
3559	804171.03	1328200.65	данные отсутствуют	данные отсутствуют
3560	804175	1328193.88	данные отсутствуют	данные отсутствуют
3561	804183.8	1328193.73	данные отсутствуют	данные отсутствуют
3562	804188.28	1328191.08	данные отсутствуют	данные отсутствуют
3563	804190.69	1328183.86	данные отсутствуют	данные отсутствуют
3564	804193.37	1328173.48	данные отсутствуют	данные отсутствуют
3565	804190.17	1328168.48	данные отсутствуют	данные отсутствуют
3566	804187.37	1328156.31	данные отсутствуют	данные отсутствуют
3567	804184.57	1328142.76	данные отсутствуют	данные отсутствуют
3568	804186.3	1328134.08	данные отсутствуют	данные отсутствуют
3569	804189.88	1328130.11	данные отсутствуют	данные отсутствуют
3570	804198.15	1328127.93	данные отсутствуют	данные отсутствуют
3571	804209.02	1328128.39	данные отсутствуют	данные отсутствуют
3572	804217.51	1328127.95	данные отсутствуют	данные отсутствуют
Государственный регистратор			ФГИС ЕГРН	
полное наименование должности			подпись	
			инициалы, фамилия	

М.П.

Раздел 4.2

Выписка из Единого государственного реестра недвижимости об объекте недвижимости
Сведения о частях земельного участка

Земельный участок				
(вид объекта недвижимости)				
Лист № ____ Раздела 4.2		Всего листов раздела 4.2 : ____		Всего разделов: ____
15.11.2021 № 99/2021/430652933				
Кадастровый номер:			02:17:000000:206(единое землепользование)	
Номер точки	Координаты, м		Описание закрепления на местности	Средняя квадратическая погрешность определения координат характерных точек границы части земельного участка, м
	X	Y		
1	2	3	4	5
3573	804223.43	1328122.7	данные отсутствуют	данные отсутствуют
3574	804225.46	1328116.29	данные отсутствуют	данные отсутствуют
3575	804225.46	1328106.9	данные отсутствуют	данные отсутствуют
3576	804227.2	1328099.97	данные отсутствуют	данные отсутствуют
3577	804231.54	1328095.44	данные отсутствуют	данные отсутствуют
3578	804234.13	1328089.32	данные отсутствуют	данные отсутствуют
3579	804234.13	1328071.62	данные отсутствуют	данные отсутствуют
3580	804240.42	1328062.17	данные отсутствуют	данные отсутствуют
3581	804251.18	1328051.43	данные отсутствуют	данные отсутствуют
3582	804266.76	1328041.83	данные отсутствуют	данные отсутствуют
3583	804269.62	1328032.25	данные отсутствуют	данные отсутствуют
3584	804265.53	1328021.78	данные отсутствуют	данные отсутствуют
3585	804268.3	1328011.07	данные отсутствуют	данные отсутствуют
3586	804268.8	1328006.85	данные отсутствуют	данные отсутствуют
3587	804267.88	1327991.65	данные отсутствуют	данные отсутствуют
3588	804271.51	1327986.41	данные отсутствуют	данные отсутствуют
3589	804279.7	1327982.45	данные отсутствуют	данные отсутствуют
Государственный регистратор			ФГИС ЕГРН	
полное наименование должности			подпись	
			инициалы, фамилия	

М.П.

Выписка из Единого государственного реестра недвижимости об объекте недвижимости
Сведения о частях земельного участка

Земельный участок				
(вид объекта недвижимости)				
Лист № ____ Раздела 4.2		Всего листов раздела 4.2 : ____		Всего разделов: ____
15.11.2021 № 99/2021/430652933				
Кадастровый номер:			02:17:000000:206(единое землепользование)	
Номер точки	Координаты, м		Описание закрепления на местности	Средняя квадратическая погрешность определения координат характерных точек границы части земельного участка, м
	X	Y		
1	2	3	4	5
3590	804288.61	1327974.06	данные отсутствуют	данные отсутствуют
3591	804293.59	1327962.19	данные отсутствуют	данные отсутствуют
3592	804293.55	1327953.6	данные отсутствуют	данные отсутствуют
3593	804290.58	1327939.33	данные отсутствуют	данные отсутствуют
3594	804285.71	1327928.12	данные отсутствуют	данные отсутствуют
3595	804274.64	1327922.82	данные отсутствуют	данные отсутствуют
3596	804265.06	1327918.26	данные отсутствуют	данные отсутствуют
3597	804260.82	1327911.46	данные отсутствуют	данные отсутствуют
3598	804260.37	1327905.82	данные отсутствуют	данные отсутствуют
3599	804260.86	1327894.23	данные отсутствуют	данные отсутствуют
3600	804260.38	1327879.3	данные отсутствуют	данные отсутствуют
3601	804263.58	1327872.45	данные отсутствуют	данные отсутствуют
3602	804266.63	1327864.92	данные отсутствуют	данные отсутствуют
3603	804266.57	1327857.21	данные отсутствуют	данные отсутствуют
3604	804264.38	1327848.43	данные отсутствуют	данные отсутствуют
3605	804266.54	1327845.19	данные отсутствуют	данные отсутствуют
3606	804273.68	1327840.73	данные отсутствуют	данные отсутствуют
Государственный регистратор			ФГИС ЕГРН	
полное наименование должности			подпись	
			инициалы, фамилия	

М.П.

Раздел 4.2

Выписка из Единого государственного реестра недвижимости об объекте недвижимости
Сведения о частях земельного участка

Земельный участок				
(вид объекта недвижимости)				
Лист № ____ Раздела 4.2		Всего листов раздела 4.2 : ____		Всего разделов: ____
15.11.2021 № 99/2021/430652933				
Кадастровый номер:			02:17:000000:206(единое землепользование)	
Номер точки	Координаты, м		Описание закрепления на местности	Средняя квадратическая погрешность определения координат характерных точек границы части земельного участка, м
	X	Y		
1	2	3	4	5
3607	804287.54	1327835.61	данные отсутствуют	данные отсутствуют
3608	804292.14	1327827.13	данные отсутствуют	данные отсутствуют
3609	804291.68	1327822.98	данные отсутствуют	данные отсутствуют
3610	804292.62	1327809.73	данные отсутствуют	данные отсутствуют
3611	804293.54	1327801.38	данные отсутствуют	данные отсутствуют
3612	804291.34	1327793.97	данные отсутствуют	данные отсутствуют
3613	804282.43	1327787.4	данные отсутствуют	данные отсутствуют
3614	804277.53	1327780.7	данные отсутствуют	данные отсутствуют
3615	804276.27	1327776.54	данные отсутствуют	данные отсутствуют
3616	804276.49	1327770.76	данные отсутствуют	данные отсутствуют
3617	804488.04	1328008.27	данные отсутствуют	данные отсутствуют
3618	804487.7	1328010.39	данные отсутствуют	данные отсутствуют
3619	804478.01	1328039.58	данные отсутствуют	данные отсутствуют
3620	804465.38	1328073.19	данные отсутствуют	данные отсутствуют
3621	804458.41	1328099.02	данные отсутствуют	данные отсутствуют
3622	804446.38	1328129.79	данные отсутствуют	данные отсутствуют
3623	804429.45	1328158.16	данные отсутствуют	данные отсутствуют
Государственный регистратор			ФГИС ЕГРН	
полное наименование должности			подпись	
			инициалы, фамилия	

М.П.

Земельный участок				
(вид объекта недвижимости)				
Лист № ____ Раздела 4.2		Всего листов раздела 4.2 : ____		Всего разделов: ____
15.11.2021 № 99/2021/430652933				
Кадастровый номер:			02:17:000000:206(единое землепользование)	
Номер точки	Координаты, м		Описание закрепления на местности	Средняя квадратическая погрешность определения координат характерных точек границы части земельного участка, м
	X	Y		
1	2	3	4	5
3624	804416.12	1328176.69	данные отсутствуют	данные отсутствуют
3625	804408.45	1328198.63	данные отсутствуют	данные отсутствуют
3626	804393.44	1328228.05	данные отсутствуют	данные отсутствуют
3627	804380.39	1328247.21	данные отсутствуют	данные отсутствуют
3628	804372.1	1328269.88	данные отсутствуют	данные отсутствуют
3629	804363.48	1328295.89	данные отсутствуют	данные отсутствуют
3630	804352.76	1328327.13	данные отсутствуют	данные отсутствуют
3631	804343.51	1328345.55	данные отсутствуют	данные отсутствуют
3632	804330.6	1328366.89	данные отсутствуют	данные отсутствуют
3633	804309.79	1328392.53	данные отсутствуют	данные отсутствуют
3634	804300.12	1328421.35	данные отсутствуют	данные отсутствуют
3635	804295.09	1328444.31	данные отсутствуют	данные отсутствуют
3636	804284.98	1328481.77	данные отсутствуют	данные отсутствуют
3637	804277.65	1328504.86	данные отсутствуют	данные отсутствуют
3638	804275.97	1328526.83	данные отсутствуют	данные отсутствуют
3639	804269.06	1328559.13	данные отсутствуют	данные отсутствуют
3640	804256.92	1328589.85	данные отсутствуют	данные отсутствуют
Государственный регистратор			ФГИС ЕГРН	
полное наименование должности			подпись	
			инициалы, фамилия	

М.П.

Раздел 4.2

Выписка из Единого государственного реестра недвижимости об объекте недвижимости
Сведения о частях земельного участка

Земельный участок				
(вид объекта недвижимости)				
Лист № ____ Раздела 4.2		Всего листов раздела 4.2 : ____		Всего разделов: ____
15.11.2021 № 99/2021/430652933				
Кадастровый номер:			02:17:000000:206(единое землепользование)	
Номер точки	Координаты, м		Описание закрепления на местности	Средняя квадратическая погрешность определения координат характерных точек границы части земельного участка, м
	X	Y		
1	2	3	4	5
3641	804247.52	1328608.66	данные отсутствуют	данные отсутствуют
3642	804233.54	1328638.59	данные отсутствуют	данные отсутствуют
3643	804214.84	1328665.82	данные отсутствуют	данные отсутствуют
3644	804191.9	1328689.59	данные отсутствуют	данные отсутствуют
3645	804175.19	1328711.71	данные отсутствуют	данные отсутствуют
3646	804167.73	1328735.05	данные отсутствуют	данные отсутствуют
3647	804159.03	1328755.55	данные отсутствуют	данные отсутствуют
3648	803838.18	1328908.71	данные отсутствуют	данные отсутствуют
3648	803838.18	1328908.71	данные отсутствуют	данные отсутствуют
3649	803751.75	1328552.78	данные отсутствуют	данные отсутствуют
3650	803755.24	1328547.27	данные отсутствуют	данные отсутствуют
3651	803767.25	1328531.44	данные отсутствуют	данные отсутствуют
3652	804081.65	1328310.17	данные отсутствуют	данные отсутствуют
3653	804081.67	1328310.49	данные отсутствуют	данные отсутствуют
3654	804087.39	1328319.09	данные отсутствуют	данные отсутствуют
3655	804093.13	1328329.62	данные отсутствуют	данные отсутствуют
3656	804098.18	1328338.8	данные отсутствуют	данные отсутствуют
Государственный регистратор			ФГИС ЕГРН	
полное наименование должности			подпись	
			инициалы, фамилия	

М.П.

Земельный участок				
(вид объекта недвижимости)				
Лист № ____ Раздела 4.2		Всего листов раздела 4.2 : ____		Всего разделов: ____
15.11.2021 № 99/2021/430652933				
Кадастровый номер:			02:17:000000:206(единое землепользование)	
Номер точки	Координаты, м		Описание закрепления на местности	Средняя квадратическая погрешность определения координат характерных точек границы части земельного участка, м
	X	Y		
1	2	3	4	5
3657	804098.18	1328348.28	данные отсутствуют	данные отсутствуют
3658	804094.13	1328354.34	данные отсутствуют	данные отсутствуют
3659	804084.79	1328356.56	данные отсутствуют	данные отсутствуют
3660	804083.33	1328357.96	данные отсутствуют	данные отсутствуют
3661	804081.39	1328364.78	данные отсутствуют	данные отсутствуют
3662	804081.99	1328366.73	данные отсутствуют	данные отсутствуют
3663	804087.31	1328371.57	данные отсутствуют	данные отсутствуют
3664	804094.12	1328377.48	данные отсутствуют	данные отсутствуют
3665	804098.56	1328390.8	данные отсутствуют	данные отсутствуют
3666	804093.98	1328405.89	данные отсутствуют	данные отсутствуют
3667	804087.1	1328419.19	данные отсутствуют	данные отсутствуют
3668	804087.1	1328432.28	данные отсутствуют	данные отсутствуют
3669	804081.02	1328447.25	данные отсутствуют	данные отсутствуют
3670	804077.2	1328454.89	данные отсутствуют	данные отсутствуют
3671	804070.21	1328455.72	данные отсутствуют	данные отсутствуют
3672	804060.94	1328456.11	данные отсутствуют	данные отсутствуют
3673	804056.28	1328460.6	данные отсутствуют	данные отсутствуют
Государственный регистратор			ФГИС ЕГРН	
полное наименование должности			подпись	
			инициалы, фамилия	

М.П.

Земельный участок				
(вид объекта недвижимости)				
Лист № ____ Раздела 4.2		Всего листов раздела 4.2 : ____		Всего разделов: ____
15.11.2021 № 99/2021/430652933				
Кадастровый номер:			02:17:000000:206(единое землепользование)	
Номер точки	Координаты, м		Описание закрепления на местности	Средняя квадратическая погрешность определения координат характерных точек границы части земельного участка, м
	X	Y		
1	2	3	4	5
3674	804056.72	1328470.03	данные отсутствуют	данные отсутствуют
3675	804064.33	1328479.54	данные отсутствуют	данные отсутствуют
3676	804070.5	1328490.45	данные отсутствуют	данные отсутствуют
3677	804074.04	1328497.11	данные отсутствуют	данные отсутствуют
3678	804073.73	1328499.91	данные отсутствуют	данные отсутствуют
3679	804065.06	1328505.9	данные отсутствуют	данные отсутствуют
3680	804060.63	1328511.31	данные отсутствуют	данные отсутствуют
3681	804061.56	1328523.86	данные отсутствуют	данные отсутствуют
3682	804057.12	1328535.42	данные отсутствуют	данные отсутствуют
3683	804051.91	1328532.3	данные отсутствуют	данные отсутствуют
3684	804045.14	1328534.44	данные отсутствуют	данные отсутствуют
3685	804038.58	1328549.44	данные отсутствуют	данные отсутствуют
3686	804031.33	1328555.78	данные отсутствуют	данные отсутствуют
3687	804022.74	1328561.22	данные отсутствуют	данные отсутствуют
3688	804009.69	1328562.15	данные отсутствуют	данные отсутствуют
3689	803999.63	1328563.2	данные отсутствуют	данные отсутствуют
3690	803986.55	1328567.56	данные отсутствуют	данные отсутствуют
Государственный регистратор			ФГИС ЕГРН	
полное наименование должности			подпись	
			инициалы, фамилия	

М.П.

Земельный участок				
(вид объекта недвижимости)				
Лист № ____ Раздела 4.2		Всего листов раздела 4.2 : ____		Всего разделов: ____
15.11.2021 № 99/2021/430652933				
Кадастровый номер:			02:17:000000:206(единое землепользование)	
Номер точки	Координаты, м		Описание закрепления на местности	Средняя квадратическая погрешность определения координат характерных точек границы части земельного участка, м
	X	Y		
1	2	3	4	5
3691	803975.32	1328572.48	данные отсутствуют	данные отсутствуют
3692	803971.8	1328581.29	данные отсутствуют	данные отсутствуют
3693	803972.68	1328586.99	данные отсутствуют	данные отсутствуют
3694	803968.47	1328596.85	данные отсутствуют	данные отсутствуют
3695	803964.55	1328612.42	данные отсутствуют	данные отсутствуют
3696	803965.07	1328619.9	данные отсутствуют	данные отсутствуют
3697	803966.59	1328625.73	данные отсутствуют	данные отсутствуют
3698	803975.93	1328635.09	данные отсутствуют	данные отсутствуют
3699	803978.76	1328642.05	данные отсутствуют	данные отсутствуют
3700	803978.76	1328646.31	данные отсутствуют	данные отсутствуют
3701	803977.31	1328655.39	данные отсутствуют	данные отсутствуют
3702	803977.31	1328662.2	данные отсутствуют	данные отсутствуют
3703	803975.85	1328665.68	данные отсутствуют	данные отсутствуют
3704	803970.66	1328667.99	данные отсутствуют	данные отсутствуют
3705	803967.34	1328667.33	данные отсутствуют	данные отсутствуют
3706	803964.75	1328662.97	данные отсутствуют	данные отсутствуют
3707	803962.15	1328656.11	данные отсутствуют	данные отсутствуют
Государственный регистратор			ФГИС ЕГРН	
полное наименование должности			подпись	
			инициалы, фамилия	

М.П.

Раздел 4.2

Выписка из Единого государственного реестра недвижимости об объекте недвижимости
Сведения о частях земельного участка

Земельный участок				
(вид объекта недвижимости)				
Лист № ____ Раздела 4.2		Всего листов раздела 4.2 : ____		Всего разделов: ____
15.11.2021 № 99/2021/430652933				
Кадастровый номер:			02:17:000000:206(единое землепользование)	
Номер точки	Координаты, м		Описание закрепления на местности	Средняя квадратическая погрешность определения координат характерных точек границы части земельного участка, м
	X	Y		
1	2	3	4	5
3708	803954.99	1328650.02	данные отсутствуют	данные отсутствуют
3709	803942.3	1328650.06	данные отсутствуют	данные отсутствуют
3710	803927.7	1328653.37	данные отсутствуют	данные отсутствуют
3711	803921.37	1328658.76	данные отсутствуют	данные отсутствуют
3712	803918.16	1328663.26	данные отсутствуют	данные отсутствуют
3713	803915.22	1328674.28	данные отсутствуют	данные отсутствуют
3714	803917.6	1328687.59	данные отсутствуют	данные отсутствуют
3715	803917.6	1328692.87	данные отсутствуют	данные отсутствуют
3716	803915.89	1328697.98	данные отсутствуют	данные отсутствуют
3717	803914.06	1328700.17	данные отсутствуют	данные отсутствуют
3718	803910.3	1328701.63	данные отсутствуют	данные отсутствуют
3719	803902.46	1328707.12	данные отсутствуют	данные отсутствуют
3720	803899.26	1328710.26	данные отсутствуют	данные отсутствуют
3721	803894.56	1328707.14	данные отсутствуют	данные отсутствуют
3722	803889.09	1328706.48	данные отсутствуют	данные отсутствуют
3723	803883.62	1328710.59	данные отсутствуют	данные отсутствуют
3724	803881.15	1328717.07	данные отсутствуют	данные отсутствуют
Государственный регистратор			ФГИС ЕГРН	
полное наименование должности			подпись	
			инициалы, фамилия	

М.П.

Земельный участок				
(вид объекта недвижимости)				
Лист № ____ Раздела 4.2		Всего листов раздела 4.2 : ____		Всего разделов: ____
15.11.2021 № 99/2021/430652933				
Кадастровый номер:			02:17:000000:206(единое землепользование)	
Номер точки	Координаты, м		Описание закрепления на местности	Средняя квадратическая погрешность определения координат характерных точек границы части земельного участка, м
	X	Y		
1	2	3	4	5
3725	803883.31	1328722.25	данные отсутствуют	данные отсутствуют
3726	803881.18	1328731.2	данные отсутствуют	данные отсутствуют
3727	803876.38	1328736.22	данные отсутствуют	данные отсутствуют
3728	803866.82	1328739.17	данные отсутствуют	данные отсутствуют
3729	803856.78	1328742.15	данные отсутствуют	данные отсутствуют
3730	803854.51	1328746.16	данные отсутствуют	данные отсутствуют
3731	803854.51	1328748.63	данные отсутствуют	данные отсутствуют
3732	803855.62	1328750.35	данные отсутствуют	данные отсутствуют
3733	803860.9	1328752.93	данные отсутствуют	данные отсутствуют
3734	803869.38	1328754.82	данные отсутствуют	данные отсутствуют
3735	803875.15	1328757.25	данные отсутствуют	данные отсутствуют
3736	803879.13	1328761.03	данные отсутствуют	данные отсутствуют
3737	803879.28	1328763.41	данные отсутствуют	данные отсутствуют
3738	803877.55	1328765.92	данные отсутствуют	данные отсутствуют
3739	803872.84	1328766.38	данные отсутствуют	данные отсутствуют
3740	803865.84	1328768.45	данные отсутствуют	данные отсутствуют
3741	803862.47	1328771.98	данные отсутствуют	данные отсутствуют
Государственный регистратор			ФГИС ЕГРН	
полное наименование должности			подпись	
			инициалы, фамилия	

М.П.

Раздел 4.2

Выписка из Единого государственного реестра недвижимости об объекте недвижимости
Сведения о частях земельного участка

Земельный участок				
(вид объекта недвижимости)				
Лист № ____ Раздела 4.2		Всего листов раздела 4.2 : ____		Всего разделов: ____
15.11.2021 № 99/2021/430652933				
Кадастровый номер:			02:17:000000:206(единое землепользование)	
Номер точки	Координаты, м		Описание закрепления на местности	Средняя квадратическая погрешность определения координат характерных точек границы части земельного участка, м
	X	Y		
1	2	3	4	5
3742	803861.92	1328779.39	данные отсутствуют	данные отсутствуют
3743	803862.1	1328781.81	данные отсутствуют	данные отсутствуют
3744	803856.44	1328784.23	данные отсутствуют	данные отсутствуют
3745	803847.52	1328787.12	данные отсутствуют	данные отсутствуют
3746	803843.73	1328791.1	данные отсутствуют	данные отсутствуют
3747	803841.66	1328796.48	данные отсутствуют	данные отсутствуют
3748	803842.71	1328801.5	данные отсутствуют	данные отсутствуют
3749	803847.64	1328806.24	данные отсутствуют	данные отсутствуют
3750	803851.25	1328807.86	данные отсутствуют	данные отсутствуют
3751	803852.06	1328809.73	данные отсутствуют	данные отсутствуют
3752	803850.22	1328814.14	данные отсутствуют	данные отсутствуют
3753	803846.44	1328816.61	данные отсутствуют	данные отсутствуют
3754	803840.74	1328823.63	данные отсутствуют	данные отсутствуют
3755	803838.42	1328833.61	данные отсутствуют	данные отсутствуют
3756	803841.47	1328840.21	данные отсутствуют	данные отсутствуют
3757	803844.2	1328842.27	данные отсутствуют	данные отсутствуют
3758	803845.65	1328843.87	данные отсутствуют	данные отсутствуют
Государственный регистратор			ФГИС ЕГРН	
полное наименование должности			подпись	
			инициалы, фамилия	

М.П.

Земельный участок				
(вид объекта недвижимости)				
Лист № ____ Раздела 4.2		Всего листов раздела 4.2 : ____		Всего разделов: ____
15.11.2021 № 99/2021/430652933				
Кадастровый номер:			02:17:000000:206(единое землепользование)	
Номер точки	Координаты, м		Описание закрепления на местности	Средняя квадратическая погрешность определения координат характерных точек границы части земельного участка, м
	X	Y		
1	2	3	4	5
3759	803844.43	1328848.19	данные отсутствуют	данные отсутствуют
3760	803840.82	1328850.86	данные отсутствуют	данные отсутствуют
3761	803839.1	1328856.37	данные отсутствуют	данные отсутствуют
3762	803842.15	1328865.04	данные отсутствуют	данные отсутствуют
3763	803842.51	1328869.31	данные отсутствуют	данные отсутствуют
3764	803838.28	1328869.14	данные отсутствуют	данные отсутствуют
3765	803833.75	1328870.55	данные отсутствуют	данные отсутствуют
3766	803832.25	1328873.51	данные отсутствуют	данные отсутствуют
3767	803833.28	1328875.27	данные отсутствуют	данные отсутствуют
3768	803838.29	1328878.03	данные отсутствуют	данные отсутствуют
3769	803841.92	1328879.55	данные отсутствуют	данные отсутствуют
3770	803841.53	1328885.09	данные отсутствуют	данные отсутствуют
3771	803837.34	1328887.83	данные отсутствуют	данные отсутствуют
3772	803836.6	1328892.11	данные отсутствуют	данные отсутствуют
3773	803837.81	1328895.24	данные отсутствуют	данные отсутствуют
3774	803842.79	1328897.92	данные отсутствуют	данные отсутствуют
3775	803846.34	1328898.12	данные отсутствуют	данные отсутствуют
Государственный регистратор			ФГИС ЕГРН	
полное наименование должности			подпись	
			инициалы, фамилия	

М.П.

Раздел 4.2

Выписка из Единого государственного реестра недвижимости об объекте недвижимости
Сведения о частях земельного участка

Земельный участок				
(вид объекта недвижимости)				
Лист № ____ Раздела 4.2		Всего листов раздела 4.2 : ____		Всего разделов: ____
15.11.2021 № 99/2021/430652933				
Кадастровый номер:			02:17:000000:206(единое землепользование)	
Номер точки	Координаты, м		Описание закрепления на местности	Средняя квадратическая погрешность определения координат характерных точек границы части земельного участка, м
	X	Y		
1	2	3	4	5
3776	803848.69	1328901.17	данные отсутствуют	данные отсутствуют
3777	803846.35	1328903.04	данные отсутствуют	данные отсутствуют
3778	803840.54	1328903.42	данные отсутствуют	данные отсутствуют
3779	803837.79	1328907.19	данные отсутствуют	данные отсутствуют
3780	804086.1	1328301.78	данные отсутствуют	данные отсутствуют
3780	804086.1	1328301.78	данные отсутствуют	данные отсутствуют
3781	804057.57	1327924.29	данные отсутствуют	данные отсутствуют
3782	804056.38	1327907.79	данные отсутствуют	данные отсутствуют
3783	804056.46	1327885.34	данные отсутствуют	данные отсутствуют
3784	804058.14	1327852.35	данные отсутствуют	данные отсутствуют
3785	804061.04	1327831.25	данные отсутствуют	данные отсутствуют
3786	804066.6	1327798.69	данные отсутствуют	данные отсутствуют
3787	804070.51	1327772.03	данные отсутствуют	данные отсутствуют
3788	804053.4	1327755.26	данные отсутствуют	данные отсутствуют
3789	804033.33	1327729.04	данные отсутствуют	данные отсутствуют
3790	804017.84	1327699.86	данные отсутствуют	данные отсутствуют
3791	804008.97	1327674.68	данные отсутствуют	данные отсутствуют
Государственный регистратор			ФГИС ЕГРН	
полное наименование должности			подпись	
			инициалы, фамилия	

М.П.

Выписка из Единого государственного реестра недвижимости об объекте недвижимости
Сведения о частях земельного участка

Земельный участок				
(вид объекта недвижимости)				
Лист № ____ Раздела 4.2		Всего листов раздела 4.2 : ____		Всего разделов: ____
15.11.2021 № 99/2021/430652933				
Кадастровый номер:			02:17:000000:206(единое землепользование)	
Номер точки	Координаты, м		Описание закрепления на местности	Средняя квадратическая погрешность определения координат характерных точек границы части земельного участка, м
	X	Y		
1	2	3	4	5
3792	804002.41	1327648.54	данные отсутствуют	данные отсутствуют
3793	803998.58	1327623.81	данные отсутствуют	данные отсутствуют
3794	803996.46	1327597.95	данные отсутствуют	данные отсутствуют
3795	803994.54	1327568.24	данные отсутствуют	данные отсутствуют
3796	803981.32	1327547.71	данные отсутствуют	данные отсутствуют
3797	803967.05	1327529.83	данные отсутствуют	данные отсутствуют
3798	803949.33	1327501.95	данные отсутствуют	данные отсутствуют
3799	803936.45	1327471.53	данные отсутствуют	данные отсутствуют
3800	803928.75	1327439.42	данные отсутствуют	данные отсутствуют
3801	803926.44	1327406.46	данные отсутствуют	данные отсутствуют
3802	803928.15	1327382.8	данные отсутствуют	данные отсутствуют
3803	803924.08	1327362.37	данные отсутствуют	данные отсутствуют
3804	803910.18	1327332.4	данные отсутствуют	данные отсутствуют
3805	803901.42	1327300.55	данные отсутствуют	данные отсутствуют
3806	803896.68	1327265.07	данные отсутствуют	данные отсутствуют
3807	803897.27	1327232.05	данные отсутствуют	данные отсутствуют
3808	803903.28	1327199.56	данные отсутствуют	данные отсутствуют
Государственный регистратор			ФГИС ЕГРН	
полное наименование должности			подпись	
			инициалы, фамилия	

М.П.

Выписка из Единого государственного реестра недвижимости об объекте недвижимости
Сведения о частях земельного участка

Земельный участок				
(вид объекта недвижимости)				
Лист № ____ Раздела 4.2		Всего листов раздела 4.2 : ____		Всего разделов: ____
15.11.2021 № 99/2021/430652933				
Кадастровый номер:			02:17:000000:206(единое землепользование)	
Номер точки	Координаты, м		Описание закрепления на местности	Средняя квадратическая погрешность определения координат характерных точек границы части земельного участка, м
	X	Y		
1	2	3	4	5
3809	803904.44	1327164.1	данные отсутствуют	данные отсутствуют
3810	803903.92	1327160.25	данные отсутствуют	данные отсутствуют
3811	804272.61	1327768.78	данные отсутствуют	данные отсутствуют
3812	804272.35	1327777.37	данные отсутствуют	данные отсутствуют
3813	804274.1	1327782.79	данные отсутствуют	данные отсутствуют
3814	804279.81	1327790.44	данные отсутствуют	данные отсутствуют
3815	804288.37	1327796.75	данные отсутствуют	данные отсутствуют
3816	804289.56	1327801.93	данные отсутствуют	данные отсутствуют
3817	804288.64	1327809.39	данные отсутствуют	данные отсутствуют
3818	804287.68	1327823.24	данные отсутствуют	данные отсутствуют
3819	804288.09	1327826.9	данные отсутствуют	данные отсутствуют
3820	804284.49	1327832.91	данные отсутствуют	данные отсутствуют
3821	804271.76	1327837.21	данные отсутствуют	данные отсутствуют
3822	804263.45	1327842.62	данные отсутствуют	данные отсутствуют
3823	804260.29	1327848.54	данные отсутствуют	данные отсутствуют
3824	804262.63	1327857.94	данные отсутствуют	данные отсутствуют
3825	804262.63	1327864.51	данные отсутствуют	данные отсутствуют
Государственный регистратор			ФГИС ЕГРН	
полное наименование должности			подпись	
			инициалы, фамилия	

М.П.

Земельный участок				
(вид объекта недвижимости)				
Лист № ____ Раздела 4.2		Всего листов раздела 4.2 : ____		Всего разделов: ____
15.11.2021 № 99/2021/430652933				
Кадастровый номер:			02:17:000000:206(единое землепользование)	
Номер точки	Координаты, м		Описание закрепления на местности	Средняя квадратическая погрешность определения координат характерных точек границы части земельного участка, м
	X	Y		
1	2	3	4	5
3826	804259.91	1327870.84	данные отсутствуют	данные отсутствуют
3827	804256.37	1327878.95	данные отсутствуют	данные отсутствуют
3828	804256.86	1327894.29	данные отсутствуют	данные отсутствуют
3829	804256.38	1327906.01	данные отсутствуют	данные отсутствуют
3830	804257.16	1327913.16	данные отсутствуют	данные отсутствуют
3831	804262.81	1327921.62	данные отсутствуют	данные отсутствуют
3832	804272.92	1327926.43	данные отсутствуют	данные отсутствуют
3833	804283.27	1327931.38	данные отсутствуют	данные отсутствуют
3834	804286.78	1327940.6	данные отсутствуют	данные отсутствуют
3835	804289.59	1327954.21	данные отсутствуют	данные отсутствуют
3836	804289.59	1327961.78	данные отсутствуют	данные отсутствуют
3837	804285.12	1327972.08	данные отсутствуют	данные отсутствуют
3838	804277.22	1327979.29	данные отсутствуют	данные отсутствуют
3839	804268.53	1327983.68	данные отсутствуют	данные отсутствуют
3840	804263.84	1327991.21	данные отсутствуют	данные отсутствуют
3841	804264.79	1328006.9	данные отсутствуют	данные отсутствуют
3842	804264.35	1328010.44	данные отсутствуют	данные отсутствуют
Государственный регистратор			ФГИС ЕГРН	
полное наименование должности			подпись	
			инициалы, фамилия	

М.П.

Раздел 4.2

Выписка из Единого государственного реестра недвижимости об объекте недвижимости
Сведения о частях земельного участка

Земельный участок				
(вид объекта недвижимости)				
Лист № ____ Раздела 4.2		Всего листов раздела 4.2 : ____		Всего разделов: ____
15.11.2021 № 99/2021/430652933				
Кадастровый номер:			02:17:000000:206(единое землепользование)	
Номер точки	Координаты, м		Описание закрепления на местности	Средняя квадратическая погрешность определения координат характерных точек границы части земельного участка, м
	X	Y		
1	2	3	4	5
3843	804261.57	1328022.63	данные отсутствуют	данные отсутствуют
3844	804265.63	1328033.01	данные отсутствуют	данные отсутствуют
3845	804263.23	1328039.8	данные отсутствуют	данные отсутствуют
3846	804248.54	1328048.42	данные отсутствуют	данные отсутствуют
3847	804237.21	1328059.8	данные отсутствуют	данные отсутствуют
3848	804230.13	1328071.02	данные отсутствуют	данные отсутствуют
3849	804230.13	1328088.89	данные отсутствуют	данные отсутствуют
3850	804228.05	1328093.46	данные отсутствуют	данные отсутствуют
3851	804223.45	1328098.46	данные отсутствуют	данные отсутствуют
3852	804221.46	1328106.66	данные отсутствуют	данные отсутствуют
3853	804221.46	1328115.97	данные отсутствуют	данные отсутствуют
3854	804219.82	1328120.89	данные отсутствуют	данные отсутствуют
3855	804215.53	1328124.4	данные отсутствуют	данные отсутствуют
3856	804209.06	1328124.4	данные отсутствуют	данные отсутствуют
3857	804197.42	1328123.99	данные отсутствуют	данные отсутствуют
3858	804187.3	1328126.99	данные отсутствуют	данные отсутствуют
3859	804182.49	1328132.76	данные отсутствуют	данные отсутствуют
Государственный регистратор			ФГИС ЕГРН	
полное наименование должности			подпись	
			инициалы, фамилия	

М.П.

Выписка из Единого государственного реестра недвижимости об объекте недвижимости
Сведения о частях земельного участка

Земельный участок				
(вид объекта недвижимости)				
Лист № ____ Раздела 4.2		Всего листов раздела 4.2 : ____		Всего разделов: ____
15.11.2021 № 99/2021/430652933				
Кадастровый номер:			02:17:000000:206(единое землепользование)	
Номер точки	Координаты, м		Описание закрепления на местности	Средняя квадратическая погрешность определения координат характерных точек границы части земельного участка, м
	X	Y		
1	2	3	4	5
3860	804180.57	1328143.17	данные отсутствуют	данные отсутствуют
3861	804183.47	1328157.18	данные отсутствуют	данные отсутствуют
3862	804186.61	1328170.33	данные отсутствуют	данные отсутствуют
3863	804189.48	1328174.83	данные отсутствуют	данные отсутствуют
3864	804186.89	1328182.59	данные отсутствуют	данные отсутствуют
3865	804184.77	1328188.96	данные отсутствуют	данные отсутствуют
3866	804182.6	1328189.89	данные отсутствуют	данные отсутствуют
3867	804172.14	1328190.87	данные отсутствуют	данные отсутствуют
3868	804167.05	1328200.02	данные отсутствуют	данные отсутствуют
3869	804166.56	1328217.27	данные отсутствуют	данные отсутствуют
3870	804165.12	1328230.49	данные отсутствуют	данные отсутствуют
3871	804165.6	1328241.53	данные отсутствуют	данные отсутствуют
3872	804165.6	1328246.22	данные отсутствуют	данные отсутствуют
3873	804162.41	1328251.41	данные отсутствуют	данные отсутствуют
3874	804152.8	1328254.9	данные отсутствуют	данные отсутствуют
3875	804141.67	1328255.11	данные отсутствуют	данные отсутствуют
3876	804135.89	1328258	данные отсутствуют	данные отсутствуют
Государственный регистратор			ФГИС ЕГРН	
полное наименование должности			подпись	
			инициалы, фамилия	

М.П.

Раздел 4.2

Выписка из Единого государственного реестра недвижимости об объекте недвижимости
Сведения о частях земельного участка

Земельный участок				
(вид объекта недвижимости)				
Лист № ____ Раздела 4.2		Всего листов раздела 4.2 : ____		Всего разделов: ____
15.11.2021 № 99/2021/430652933				
Кадастровый номер:			02:17:000000:206(единое землепользование)	
Номер точки	Координаты, м		Описание закрепления на местности	Средняя квадратическая погрешность определения координат характерных точек границы части земельного участка, м
	X	Y		
1	2	3	4	5
3877	804134.78	1328259.72	данные отсутствуют	данные отсутствуют
3878	804134.3	1328273.88	данные отсутствуют	данные отсутствуют
3879	804134.76	1328281.26	данные отсутствуют	данные отсутствуют
3880	804132.6	1328289.48	данные отсутствуют	данные отсутствуют
3881	804124.7	1328296.06	данные отсутствуют	данные отсутствуют
3882	804111.36	1328300.66	данные отсутствуют	данные отсутствуют
3883	804100.62	1328301.13	данные отсутствуют	данные отсутствуют
3884	804090.29	1328301.15	данные отсутствуют	данные отсутствуют
3885	804287.82	1327701.2	данные отсутствуют	данные отсутствуют
3886	804286.71	1327697.09	данные отсутствуют	данные отсутствуют
3887	804280.97	1327682.24	данные отсутствуют	данные отсутствуют
3888	804276.67	1327670.05	данные отсутствуют	данные отсутствуют
3889	804270.8	1327666.96	данные отсутствуют	данные отсутствуют
3890	804268.18	1327666.43	данные отсутствуют	данные отсутствуют
3891	804429.04	1327533.17	данные отсутствуют	данные отсутствуют
3892	804428.63	1327540	данные отсутствуют	данные отсутствуют
3893	804442.88	1327558.81	данные отсутствуют	данные отсутствуют
Государственный регистратор			ФГИС ЕГРН	
полное наименование должности			подпись	
			инициалы, фамилия	

М.П.

Земельный участок				
(вид объекта недвижимости)				
Лист № ____ Раздела 4.2		Всего листов раздела 4.2 : ____		Всего разделов: ____
15.11.2021 № 99/2021/430652933				
Кадастровый номер:			02:17:000000:206(единое землепользование)	
Номер точки	Координаты, м		Описание закрепления на местности	Средняя квадратическая погрешность определения координат характерных точек границы части земельного участка, м
	X	Y		
1	2	3	4	5
3894	804443.99	1327560.82	данные отсутствуют	данные отсутствуют
3895	804488.13	1327652.9	данные отсутствуют	данные отсутствуют
3896	804490.84	1327659.99	данные отсутствуют	данные отсутствуют
3897	804212.85	1327491.38	данные отсутствуют	данные отсутствуют
3897	804212.85	1327491.38	данные отсутствуют	данные отсутствуют
3898	804374	1327370.52	данные отсутствуют	данные отсутствуют
3899	804377.09	1327374.31	данные отсутствуют	данные отсутствуют
3900	804215.84	1327495.68	данные отсутствуют	данные отсутствуют
3901	804213.12	1327491.57	данные отсутствуют	данные отсутствуют
3902	804210.99	1327623.19	данные отсутствуют	данные отсутствуют
3902	804210.99	1327623.19	данные отсутствуют	данные отсутствуют
3903	804200.66	1327589.6	данные отсутствуют	данные отсутствуют
3904	804200.89	1327584.9	данные отсутствуют	данные отсутствуют
3905	804199.44	1327572.39	данные отсутствуют	данные отсутствуют
3906	804199.13	1327569.47	данные отсутствуют	данные отсутствуют
3907	804217.38	1327629.19	данные отсутствуют	данные отсутствуют
3908	804215.07	1327628.26	данные отсутствуют	данные отсутствуют
Государственный регистратор			ФГИС ЕГРН	
полное наименование должности			подпись	
			инициалы, фамилия	

М.П.

Раздел 4.2

Выписка из Единого государственного реестра недвижимости об объекте недвижимости
Сведения о частях земельного участка

Земельный участок				
(вид объекта недвижимости)				
Лист № ____ Раздела 4.2		Всего листов раздела 4.2 : ____		Всего разделов: ____
15.11.2021 № 99/2021/430652933				
Кадастровый номер:			02:17:000000:206(единое землепользование)	
Номер точки	Координаты, м		Описание закрепления на местности	Средняя квадратическая погрешность определения координат характерных точек границы части земельного участка, м
	X	Y		
1	2	3	4	5
3909	804283.53	1327700.49	данные отсутствуют	данные отсутствуют
3909	804283.53	1327700.49	данные отсутствуют	данные отсутствуют
3910	804213.71	1327632.03	данные отсутствуют	данные отсутствуют
3911	804218.88	1327634.1	данные отсутствуют	данные отсутствуют
3912	804263.44	1327669.57	данные отсутствуют	данные отсутствуют
3913	804269.72	1327670.83	данные отсутствуют	данные отсутствуют
3914	804274.04	1327673.17	данные отсутствуют	данные отсутствуют
3915	804277.22	1327683.61	данные отсутствуют	данные отсутствуют
3916	804282.95	1327698.43	данные отсутствуют	данные отсутствуют
3917	804195.44	1327572.64	данные отсутствуют	данные отсутствуют
3917	804195.44	1327572.64	данные отсутствуют	данные отсутствуют
3918	804209.55	1327493.86	данные отсутствуют	данные отсутствуют
3919	804210.41	1327494.53	данные отсутствуют	данные отсутствуют
3920	804212.72	1327497.98	данные отсутствуют	данные отсутствуют
3921	804195.7	1327558.24	данные отсутствуют	данные отсутствуют
3922	804194.49	1327563.68	данные отсутствуют	данные отсутствуют
3923	804340.97	1327310.76	данные отсутствуют	данные отсутствуют
Государственный регистратор			ФГИС ЕГРН	
полное наименование должности			подпись	
			инициалы, фамилия	

М.П.

Земельный участок				
(вид объекта недвижимости)				
Лист № ____ Раздела 4.2		Всего листов раздела 4.2 : ____		Всего разделов: ____
15.11.2021 № 99/2021/430652933				
Кадастровый номер:			02:17:000000:206(единое землепользование)	
Номер точки	Координаты, м		Описание закрепления на местности	Средняя квадратическая погрешность определения координат характерных точек границы части земельного участка, м
	X	Y		
1	2	3	4	5
3923	804340.97	1327310.76	данные отсутствуют	данные отсутствуют
3924	804139.75	1327276.2	данные отсутствуют	данные отсутствуют
3925	804139.74	1327276.12	данные отсутствуют	данные отсутствуют
3926	804139.73	1327276.11	данные отсутствуют	данные отсутствуют
3927	804116.08	1327180.65	данные отсутствуют	данные отсутствуют
3928	804116.1	1327179.72	данные отсутствуют	данные отсутствуют
3929	804112.15	1327161.57	данные отсутствуют	данные отсутствуют
3930	804110.13	1327156.64	данные отсутствуют	данные отсутствуют
3931	804108.78	1327151.19	данные отсутствуют	данные отсутствуют
3932	804110.8	1327148.3	данные отсутствуют	данные отсутствуют
3933	804118.39	1327141.93	данные отсутствуют	данные отсутствуют
3934	804122.89	1327131.03	данные отсутствуют	данные отсутствуют
3935	804122.05	1327116.4	данные отсутствуют	данные отсутствуют
3936	804112.32	1327109.44	данные отсутствуют	данные отсутствуют
3937	804109.41	1327104.04	данные отсутствуют	данные отсутствуют
3938	804109.36	1327075.2	данные отсутствуют	данные отсутствуют
3939	804106.44	1327062.59	данные отсутствуют	данные отсутствуют
Государственный регистратор			ФГИС ЕГРН	
полное наименование должности			подпись	
			инициалы, фамилия	

М.П.

Земельный участок				
(вид объекта недвижимости)				
Лист № ____ Раздела 4.2		Всего листов раздела 4.2 : ____		Всего разделов: ____
15.11.2021 № 99/2021/430652933				
Кадастровый номер:			02:17:000000:206(единое землепользование)	
Номер точки	Координаты, м		Описание закрепления на местности	Средняя квадратическая погрешность определения координат характерных точек границы части земельного участка, м
	X	Y		
1	2	3	4	5
3940	804104.96	1327061.18	данные отсутствуют	данные отсутствуют
3941	804101.26	1327060.33	данные отсутствуют	данные отсутствуют
3942	804100.64	1327048.17	данные отсутствуют	данные отсутствуют
3943	804105.63	1327047	данные отсутствуют	данные отсутствуют
3944	804108.9	1327041.63	данные отсутствуют	данные отсутствуют
3945	804107.38	1327032.16	данные отсутствуют	данные отсутствуют
3946	804103.86	1327021.62	данные отсутствуют	данные отсутствуют
3947	804106.15	1327018.67	данные отсутствуют	данные отсутствуют
3948	804112.43	1327016.59	данные отсутствуют	данные отсутствуют
3949	804118.03	1327007.36	данные отсутствуют	данные отсутствуют
3950	804116.47	1326999.75	данные отсутствуют	данные отсутствуют
3951	804111.08	1326989.4	данные отсутствуют	данные отсутствуют
3952	804104.25	1326988.44	данные отсутствуют	данные отсутствуют
3953	804097.68	1326989.32	данные отсутствуют	данные отсутствуют
3954	804124.29	1326757	данные отсутствуют	данные отсутствуют
3955	804197.45	1326589.81	данные отсутствуют	данные отсутствуют
3956	804200.9	1326580.52	данные отсутствуют	данные отсутствуют
Государственный регистратор			ФГИС ЕГРН	
полное наименование должности			подпись	
			инициалы, фамилия	

М.П.

Земельный участок				
(вид объекта недвижимости)				
Лист № ____ Раздела 4.2		Всего листов раздела 4.2 : ____		Всего разделов: ____
15.11.2021 № 99/2021/430652933				
Кадастровый номер:			02:17:000000:206(единое землепользование)	
Номер точки	Координаты, м		Описание закрепления на местности	Средняя квадратическая погрешность определения координат характерных точек границы части земельного участка, м
	X	Y		
1	2	3	4	5
3957	804200.32	1326569.91	данные отсутствуют	данные отсутствуют
3958	804199.35	1326566.74	данные отсутствуют	данные отсутствуют
3959	804271	1325995.34	данные отсутствуют	данные отсутствуют
3960	804289.58	1326012.97	данные отсутствуют	данные отсутствуют
3961	804309.48	1326039.34	данные отсутствуют	данные отсутствуют
3962	804324.76	1326068.62	данные отсутствуют	данные отсутствуют
3963	804337.52	1326103.47	данные отсутствуют	данные отсутствуют
3964	804347.73	1326128.55	данные отсутствуют	данные отсутствуют
3965	804357.1	1326160.23	данные отсутствуют	данные отсутствуют
3966	804360.19	1326180.08	данные отсутствуют	данные отсутствуют
3967	804363.78	1326204.01	данные отсутствуют	данные отсутствуют
3968	804367.32	1326228.16	данные отсутствуют	данные отсутствуют
3969	804367.58	1326261.19	данные отсутствуют	данные отсутствуют
3970	804378.88	1326294.6	данные отсутствуют	данные отсутствуют
3971	804390.63	1326325.48	данные отсутствуют	данные отсутствуют
3972	804401.73	1326365.07	данные отсутствуют	данные отсутствуют
3973	804410.71	1326388.78	данные отсутствуют	данные отсутствуют
Государственный регистратор			ФГИС ЕГРН	
полное наименование должности			подпись	
			инициалы, фамилия	

М.П.

Раздел 4.2

Выписка из Единого государственного реестра недвижимости об объекте недвижимости
Сведения о частях земельного участка

Земельный участок				
(вид объекта недвижимости)				
Лист № ____ Раздела 4.2		Всего листов раздела 4.2 : ____		Всего разделов: ____
15.11.2021 № 99/2021/430652933				
Кадастровый номер:			02:17:000000:206(единое землепользование)	
Номер точки	Координаты, м		Описание закрепления на местности	Средняя квадратическая погрешность определения координат характерных точек границы части земельного участка, м
	X	Y		
1	2	3	4	5
3974	804418.11	1326413.98	данные отсутствуют	данные отсутствуют
3975	804423.72	1326441.5	данные отсутствуют	данные отсутствуют
3976	804425.89	1326470.46	данные отсутствуют	данные отсутствуют
3977	804425.94	1326495.45	данные отсутствуют	данные отсутствуют
3978	804423.99	1326523.7	данные отсутствуют	данные отсутствуют
3979	804419.02	1326559.28	данные отсутствуют	данные отсутствуют
3980	804410.16	1326591.1	данные отсутствуют	данные отсутствуют
3981	804397.22	1326619.21	данные отсутствуют	данные отсутствуют
3982	804396.02	1326643.45	данные отсутствуют	данные отсутствуют
3983	804389.75	1326684.81	данные отсутствуют	данные отсутствуют
3984	804381.63	1326716.82	данные отсутствуют	данные отсутствуют
3985	804368.37	1326747.07	данные отсутствуют	данные отсутствуют
3986	804352.57	1326771.76	данные отсутствуют	данные отсутствуют
3987	804332.29	1326800.84	данные отсутствуют	данные отсутствуют
3988	804315.91	1326829.52	данные отсутствуют	данные отсутствуют
3989	804295.03	1326855.12	данные отсутствуют	данные отсутствуют
3990	804290.23	1326880.04	данные отсутствуют	данные отсутствуют
Государственный регистратор			ФГИС ЕГРН	
полное наименование должности			подпись	
			инициалы, фамилия	

М.П.

Земельный участок				
(вид объекта недвижимости)				
Лист № ____ Раздела 4.2		Всего листов раздела 4.2 : ____		Всего разделов: ____
15.11.2021 № 99/2021/430652933				
Кадастровый номер:			02:17:000000:206(единое землепользование)	
Номер точки	Координаты, м		Описание закрепления на местности	Средняя квадратическая погрешность определения координат характерных точек границы части земельного участка, м
	X	Y		
1	2	3	4	5
3991	804300.88	1326922.34	данные отсутствуют	данные отсутствуют
3992	804311.11	1326953.75	данные отсутствуют	данные отсутствуют
3993	804316.6	1326983.53	данные отсутствуют	данные отсутствуют
3994	804317.82	1327016.54	данные отсутствуют	данные отсутствуют
3995	804313.58	1327049.3	данные отсутствуют	данные отсутствуют
3996	804317.83	1327075.54	данные отсутствуют	данные отсутствуют
3997	804321.72	1327104.94	данные отсутствуют	данные отсутствуют
3998	804322.82	1327136.09	данные отсутствуют	данные отсутствуют
3999	804319.26	1327168.93	данные отсутствуют	данные отсутствуют
4000	804322.85	1327195.68	данные отсутствуют	данные отсутствуют
4001	804333.59	1327226.91	данные отсутствуют	данные отсутствуют
4002	804339.3	1327260.39	данные отсутствуют	данные отсутствуют
4003	804340.2	1327305.83	данные отсутствуют	данные отсутствуют
4004	804107.52	1327146.1	данные отсутствуют	данные отсутствуют
4004	804107.52	1327146.1	данные отсутствуют	данные отсутствуют
4005	804101.47	1327064.48	данные отсутствуют	данные отсутствуют
4006	804102.84	1327064.8	данные отсутствуют	данные отсутствуют
Государственный регистратор			ФГИС ЕГРН	
полное наименование должности			подпись	
			инициалы, фамилия	

М.П.

Земельный участок				
(вид объекта недвижимости)				
Лист № ____ Раздела 4.2		Всего листов раздела 4.2 : ____		Всего разделов: ____
15.11.2021 № 99/2021/430652933				
Кадастровый номер:			02:17:000000:206(единое землепользование)	
Номер точки	Координаты, м		Описание закрепления на местности	Средняя квадратическая погрешность определения координат характерных точек границы части земельного участка, м
	X	Y		
1	2	3	4	5
4007	804105.4	1327075.88	данные отсутствуют	данные отсутствуют
4008	804105.64	1327105.49	данные отсутствуют	данные отсутствуют
4009	804109.62	1327112.43	данные отсутствуют	данные отсутствуют
4010	804118.89	1327119.06	данные отсутствуют	данные отсутствуют
4011	804118.89	1327130.62	данные отсутствуют	данные отсутствуют
4012	804114.91	1327139.9	данные отсутствуют	данные отсутствуют
4013	804107.69	1327145.77	данные отсутствуют	данные отсутствуют
4014	804100.45	1327044.42	данные отсутствуют	данные отсутствуют
4014	804100.45	1327044.42	данные отсутствуют	данные отсутствуют
4015	804097.88	1326993.32	данные отсутствуют	данные отсутствуют
4016	804104.49	1326992.44	данные отсутствуют	данные отсутствуют
4017	804109.37	1326993.18	данные отсутствуют	данные отсутствуют
4018	804112.71	1327001.11	данные отсутствуют	данные отсутствуют
4019	804113.94	1327007.31	данные отсутствуют	данные отсутствуют
4020	804109.56	1327013.7	данные отсутствуют	данные отсутствуют
4021	804103.41	1327015.67	данные отсутствуют	данные отсутствуют
4022	804099.72	1327021.87	данные отсутствуют	данные отсутствуют
Государственный регистратор			ФГИС ЕГРН	
полное наименование должности			подпись	
			инициалы, фамилия	

М.П.

Земельный участок				
(вид объекта недвижимости)				
Лист № ____ Раздела 4.2		Всего листов раздела 4.2 : ____		Всего разделов: ____
15.11.2021 № 99/2021/430652933				
Кадастровый номер:			02:17:000000:206(единое землепользование)	
Номер точки	Координаты, м		Описание закрепления на местности	Средняя квадратическая погрешность определения координат характерных точек границы части земельного участка, м
	X	Y		
1	2	3	4	5
4023	804103.52	1327033.28	данные отсутствуют	данные отсутствуют
4024	804104.81	1327041.43	данные отсутствуют	данные отсутствуют
4025	804102.9	1327043.97	данные отсутствуют	данные отсутствуют
4026	804196.16	1326582.15	данные отсутствуют	данные отсутствуют
4026	804196.16	1326582.15	данные отсутствуют	данные отсутствуют
4027	804196.41	1326570.83	данные отсутствуют	данные отсутствуют
4028	804196.42	1326570.85	данные отсутствуют	данные отсутствуют
4029	804196.87	1326580.28	данные отсутствуют	данные отсутствуют
4030	803954.52	1326240.36	данные отсутствуют	данные отсутствуют
4030	803954.52	1326240.36	данные отсутствуют	данные отсутствуют
4031	803960.6	1326609.81	данные отсутствуют	данные отсутствуют
4032	803969.52	1326598.16	данные отсутствуют	данные отсутствуют
4033	803985.86	1326572.14	данные отсутствуют	данные отсутствуют
4034	803995.94	1326541.61	данные отсутствуют	данные отсутствуют
4035	804000.13	1326517.03	данные отсутствуют	данные отсутствуют
4036	804006.52	1326484.76	данные отсутствуют	данные отсутствуют
4037	803994.24	1326452.41	данные отсутствуют	данные отсутствуют
Государственный регистратор			ФГИС ЕГРН	
полное наименование должности			подпись	
			инициалы, фамилия	

М.П.

Раздел 4.2

Выписка из Единого государственного реестра недвижимости об объекте недвижимости
Сведения о частях земельного участка

Земельный участок				
(вид объекта недвижимости)				
Лист № ____ Раздела 4.2		Всего листов раздела 4.2 : ____		Всего разделов: ____
15.11.2021 № 99/2021/430652933				
Кадастровый номер:			02:17:000000:206(единое землепользование)	
Номер точки	Координаты, м		Описание закрепления на местности	Средняя квадратическая погрешность определения координат характерных точек границы части земельного участка, м
	X	Y		
1	2	3	4	5
4038	803983.39	1326421.2	данные отсутствуют	данные отсутствуют
4039	803977.08	1326393.7	данные отсутствуют	данные отсутствуют
4040	803973.48	1326372.57	данные отсутствуют	данные отсутствуют
4041	803968.84	1326352.65	данные отсутствуют	данные отсутствуют
4042	803964.99	1326320.88	данные отсутствуют	данные отсутствуют
4043	803960.11	1326284.83	данные отсутствуют	данные отсутствуют
4044	803956.8	1326247.99	данные отсутствуют	данные отсутствуют
4045	803986.6	1326016.16	данные отсутствуют	данные отсутствуют
4045	803986.6	1326016.16	данные отсутствуют	данные отсутствуют
4046	803937.79	1326164.34	данные отсутствуют	данные отсутствуют
4047	803937.07	1326136.19	данные отсутствуют	данные отсутствуют
4048	803941.67	1326103.48	данные отсутствуют	данные отсутствуют
4049	803951.59	1326071.97	данные отсутствуют	данные отсутствуют
4050	803966.56	1326042.53	данные отсутствуют	данные отсутствуют
4051	803980.88	1326022.26	данные отсутствуют	данные отсутствуют
4052	803893.05	1326687.17	данные отсутствуют	данные отсутствуют
4052	803893.05	1326687.17	данные отсутствуют	данные отсутствуют
Государственный регистратор			ФГИС ЕГРН	
полное наименование должности			подпись	
			инициалы, фамилия	

М.П.

Земельный участок				
(вид объекта недвижимости)				
Лист № ____ Раздела 4.2		Всего листов раздела 4.2 : ____		Всего разделов: ____
15.11.2021 № 99/2021/430652933				
Кадастровый номер:			02:17:000000:206(единое землепользование)	
Номер точки	Координаты, м		Описание закрепления на местности	Средняя квадратическая погрешность определения координат характерных точек границы части земельного участка, м
	X	Y		
1	2	3	4	5
4053	803887.26	1327031.4	данные отсутствуют	данные отсутствуют
4054	803887.99	1327012.78	данные отсутствуют	данные отсутствуют
4055	803884.51	1326988.88	данные отсутствуют	данные отсутствуют
4056	803882.87	1326957.39	данные отсутствуют	данные отсутствуют
4057	803879.1	1326920.21	данные отсутствуют	данные отсутствуют
4058	803873.49	1326897.4	данные отсутствуют	данные отсутствуют
4059	803866.14	1326870.62	данные отсутствуют	данные отсутствуют
4060	803860.4	1326838.1	данные отсутствуют	данные отсутствуют
4061	803858.47	1326804.56	данные отсутствуют	данные отсутствуют
4062	803861.37	1326771.65	данные отсутствуют	данные отсутствуют
4063	803868.71	1326742.45	данные отсутствуют	данные отсутствуют
4064	803879.01	1326713.69	данные отсутствуют	данные отсутствуют
4065	803633.55	1328856.13	данные отсутствуют	данные отсутствуют
4065	803633.55	1328856.13	данные отсутствуют	данные отсутствуют
4066	803635.08	1328855.64	данные отсутствуют	данные отсутствуют
4067	803583.6	1329048.68	данные отсутствуют	данные отсутствуют
4068	803589.04	1329021.96	данные отсутствуют	данные отсутствуют
Государственный регистратор			ФГИС ЕГРН	
полное наименование должности			подпись	
			инициалы, фамилия	

М.П.

Земельный участок				
(вид объекта недвижимости)				
Лист № ____ Раздела 4.2		Всего листов раздела 4.2 : ____		Всего разделов: ____
15.11.2021 № 99/2021/430652933				
Кадастровый номер:			02:17:000000:206(единое землепользование)	
Номер точки	Координаты, м		Описание закрепления на местности	Средняя квадратическая погрешность определения координат характерных точек границы части земельного участка, м
	X	Y		
1	2	3	4	5
4069	803598.79	1328980.3	данные отсутствуют	данные отсутствуют
4070	803604.03	1328958.05	данные отсутствуют	данные отсутствуют
4071	803610.87	1328937.43	данные отсутствуют	данные отсутствуют
4072	803625.36	1328907.74	данные отсутствуют	данные отсутствуют
4073	803632.35	1328879.95	данные отсутствуют	данные отсутствуют
4074	801022.6	1330454.83	данные отсутствуют	данные отсутствуют
4074	801022.6	1330454.83	данные отсутствуют	данные отсутствуют
4074	801022.6	1330454.83	данные отсутствуют	данные отсутствуют
4075	801779.81	1329990.18	данные отсутствуют	данные отсутствуют
4076	801940.32	1329974.13	данные отсутствуют	данные отсутствуют
4077	802774.17	1330239.64	данные отсутствуют	данные отсутствуют
4078	802759.51	1330231.79	данные отсутствуют	данные отсутствуют
4079	802733.44	1330211.5	данные отсутствуют	данные отсутствуют
4080	802710.37	1330206.77	данные отсутствуют	данные отсутствуют
4081	802672.73	1330207.53	данные отсутствуют	данные отсутствуют
4082	802639.72	1330206.46	данные отсутствуют	данные отсутствуют
4083	802607.33	1330199.96	данные отсутствуют	данные отсутствуют
Государственный регистратор			ФГИС ЕГРН	
полное наименование должности			подпись	
			инициалы, фамилия	

М.П.

Земельный участок				
(вид объекта недвижимости)				
Лист № ____ Раздела 4.2		Всего листов раздела 4.2 : ____		Всего разделов: ____
15.11.2021 № 99/2021/430652933				
Кадастровый номер:			02:17:000000:206(единое землепользование)	
Номер точки	Координаты, м		Описание закрепления на местности	Средняя квадратическая погрешность определения координат характерных точек границы части земельного участка, м
	X	Y		
1	2	3	4	5
4084	802576.68	1330199.86	данные отсутствуют	данные отсутствуют
4085	802544.83	1330208.61	данные отсутствуют	данные отсутствуют
4086	802511.64	1330212.51	данные отсутствуют	данные отсутствуют
4087	802479.63	1330212.05	данные отсутствуют	данные отсутствуют
4088	802440.34	1330220.21	данные отсутствуют	данные отсутствуют
4089	802409.64	1330232.4	данные отсутствуют	данные отсутствуют
4090	802377.36	1330239.38	данные отсутствуют	данные отсутствуют
4091	802353.29	1330246.07	данные отсутствуют	данные отсутствуют
4092	802320.65	1330251.19	данные отсутствуют	данные отсутствуют
4093	802287.63	1330250.87	данные отсутствуют	данные отсутствуют
4094	802255.1	1330245.11	данные отсутствуют	данные отсутствуют
4095	802221.33	1330233.24	данные отсутствуют	данные отсутствуют
4096	802192.51	1330217.13	данные отсутствуют	данные отсутствуют
4097	802165.1	1330200.88	данные отсутствуют	данные отсутствуют
4098	802138.63	1330181.12	данные отсутствуют	данные отсутствуют
4099	802111.16	1330177.4	данные отсутствуют	данные отсутствуют
4100	802080.66	1330173.12	данные отсутствуют	данные отсутствуют
Государственный регистратор			ФГИС ЕГРН	
полное наименование должности			подпись	
			инициалы, фамилия	

М.П.

Раздел 4.2

Выписка из Единого государственного реестра недвижимости об объекте недвижимости
Сведения о частях земельного участка

Земельный участок				
(вид объекта недвижимости)				
Лист № ____ Раздела 4.2		Всего листов раздела 4.2 : ____		Всего разделов: ____
15.11.2021 № 99/2021/430652933				
Кадастровый номер:			02:17:000000:206(единое землепользование)	
Номер точки	Координаты, м		Описание закрепления на местности	Средняя квадратическая погрешность определения координат характерных точек границы части земельного участка, м
	X	Y		
1	2	3	4	5
4101	802057.43	1330167.37	данные отсутствуют	данные отсутствуют
4102	802033.03	1330159.22	данные отсутствуют	данные отсутствуют
4103	802003.46	1330144.52	данные отсутствуют	данные отсутствуют
4104	801980.82	1330128.88	данные отсутствуют	данные отсутствуют
4105	801957.63	1330112.58	данные отсутствуют	данные отсутствуют
4106	801928.36	1330101.8	данные отсутствуют	данные отсутствуют
4107	801905.38	1330111.62	данные отсутствуют	данные отсутствуют
4108	801873.89	1330121.54	данные отсутствуют	данные отсутствуют
4109	801843.55	1330132.09	данные отсутствуют	данные отсутствуют
4110	801816.88	1330139.53	данные отсутствуют	данные отсутствуют
4111	801793.62	1330143.62	данные отсутствуют	данные отсутствуют
4112	801765.49	1330152.48	данные отсутствуют	данные отсутствуют
4113	801733.24	1330159.59	данные отсутствуют	данные отсутствуют
4114	801700.31	1330165.48	данные отсутствуют	данные отсутствуют
4115	801667.28	1330165.96	данные отсутствуют	данные отсутствуют
4116	801643.24	1330163	данные отсутствуют	данные отсутствуют
4117	801611.1	1330155.37	данные отсутствуют	данные отсутствуют
Государственный регистратор			ФГИС ЕГРН	
полное наименование должности			подпись	
			инициалы, фамилия	

М.П.

Земельный участок				
(вид объекта недвижимости)				
Лист № ____ Раздела 4.2		Всего листов раздела 4.2 : ____		Всего разделов: ____
15.11.2021 № 99/2021/430652933				
Кадастровый номер:			02:17:000000:206(единое землепользование)	
Номер точки	Координаты, м		Описание закрепления на местности	Средняя квадратическая погрешность определения координат характерных точек границы части земельного участка, м
	X	Y		
1	2	3	4	5
4118	801581.1	1330157.45	данные отсутствуют	данные отсутствуют
4119	801548.1	1330155.91	данные отсутствуют	данные отсутствуют
4120	801520.35	1330150.71	данные отсутствуют	данные отсутствуют
4121	801494.36	1330150.88	данные отсутствуют	данные отсутствуют
4122	801471.22	1330152.29	данные отсутствуют	данные отсутствуют
4123	801445.59	1330158.46	данные отсутствуют	данные отсутствуют
4124	801412.62	1330167.37	данные отсутствуют	данные отсутствуют
4125	801393.93	1330187.2	данные отсутствуют	данные отсутствуют
4126	801377.52	1330203.89	данные отсутствуют	данные отсутствуют
4127	801358.47	1330221.21	данные отсутствуют	данные отсутствуют
4128	801333.69	1330243.36	данные отсутствуют	данные отсутствуют
4129	801306.15	1330261.58	данные отсутствуют	данные отсутствуют
4130	801285.01	1330271.86	данные отсутствуют	данные отсутствуют
4131	801253.98	1330283.18	данные отсутствуют	данные отсутствуют
4132	801222.06	1330296.76	данные отсутствуют	данные отсутствуют
4133	801184.56	1330309.43	данные отсутствуют	данные отсутствуют
4134	801160.63	1330318.58	данные отсутствуют	данные отсутствуют
Государственный регистратор			ФГИС ЕГРН	
полное наименование должности			подпись	
			инициалы, фамилия	

М.П.

Земельный участок				
(вид объекта недвижимости)				
Лист № ____ Раздела 4.2		Всего листов раздела 4.2 : ____		Всего разделов: ____
15.11.2021 № 99/2021/430652933				
Кадастровый номер:			02:17:000000:206(единое землепользование)	
Номер точки	Координаты, м		Описание закрепления на местности	Средняя квадратическая погрешность определения координат характерных точек границы части земельного участка, м
	X	Y		
1	2	3	4	5
4135	801135.06	1330328.51	данные отсутствуют	данные отсутствуют
4136	801117.22	1330339.73	данные отсутствуют	данные отсутствуют
4137	801093.47	1330352.18	данные отсутствуют	данные отсутствуют
4138	801077.25	1330375.08	данные отсутствуют	данные отсутствуют
4139	801061.28	1330396.02	данные отсутствуют	данные отсутствуют
4140	801038.63	1330420.07	данные отсутствуют	данные отсутствуют
4141	801025.85	1330446.51	данные отсутствуют	данные отсутствуют
4142	800904.8	1329976.58	данные отсутствуют	данные отсутствуют
4142	800904.8	1329976.58	данные отсутствуют	данные отсутствуют
4143	801450.43	1329939.45	данные отсутствуют	данные отсутствуют
4144	801446.01	1329933.62	данные отсутствуют	данные отсутствуют
4145	801433.78	1329928.03	данные отсутствуют	данные отсутствуют
4146	801422.22	1329927.65	данные отсутствуют	данные отсутствуют
4147	801399.99	1329933.94	данные отсутствуют	данные отсутствуют
4148	801390.94	1329936.82	данные отсутствуют	данные отсутствуют
4149	801389.61	1329938.66	данные отсутствуют	данные отсутствуют
4150	801387.56	1329946.49	данные отсутствуют	данные отсутствуют
Государственный регистратор			ФГИС ЕГРН	
полное наименование должности			подпись	
			инициалы, фамилия	

М.П.

Земельный участок				
(вид объекта недвижимости)				
Лист № ____ Раздела 4.2		Всего листов раздела 4.2 : ____		Всего разделов: ____
15.11.2021 № 99/2021/430652933				
Кадастровый номер:			02:17:000000:206(единое землепользование)	
Номер точки	Координаты, м		Описание закрепления на местности	Средняя квадратическая погрешность определения координат характерных точек границы части земельного участка, м
	X	Y		
1	2	3	4	5
4151	801388.98	1329955.52	данные отсутствуют	данные отсутствуют
4152	801387.86	1329959.51	данные отсутствуют	данные отсутствуют
4153	801381.13	1329957.26	данные отсутствуют	данные отсутствуют
4154	801374.71	1329952.42	данные отсутствуют	данные отсутствуют
4155	801365.69	1329948.14	данные отсутствуют	данные отсутствуют
4156	801356.29	1329942.73	данные отсутствуют	данные отсутствуют
4157	801354.3	1329942.5	данные отсутствуют	данные отсутствуют
4158	801337.26	1329945.58	данные отсутствуют	данные отсутствуют
4159	801318.79	1329953.04	данные отсутствуют	данные отсутствуют
4160	801309.49	1329961.87	данные отсутствуют	данные отсутствуют
4161	801296.58	1329975.84	данные отсутствуют	данные отсутствуют
4162	801291.69	1329984.47	данные отсутствуют	данные отсутствуют
4163	801291.94	1329991.08	данные отсутствуют	данные отсутствуют
4164	801293.56	1329995.11	данные отсутствуют	данные отсутствуют
4165	801293.29	1329998.03	данные отсутствуют	данные отсутствуют
4166	801286.39	1330003.31	данные отсутствуют	данные отсутствуют
4167	801280.03	1330007.73	данные отсутствуют	данные отсутствуют
Государственный регистратор			ФГИС ЕГРН	
полное наименование должности			подпись	
			инициалы, фамилия	

М.П.

Раздел 4.2

Выписка из Единого государственного реестра недвижимости об объекте недвижимости
Сведения о частях земельного участка

Земельный участок				
(вид объекта недвижимости)				
Лист № ____ Раздела 4.2		Всего листов раздела 4.2 : ____		Всего разделов: ____
15.11.2021 № 99/2021/430652933				
Кадастровый номер:			02:17:000000:206(единое землепользование)	
Номер точки	Координаты, м		Описание закрепления на местности	Средняя квадратическая погрешность определения координат характерных точек границы части земельного участка, м
	X	Y		
1	2	3	4	5
4168	801273.54	1330012.83	данные отсутствуют	данные отсутствуют
4169	801264.56	1330017.56	данные отсутствуют	данные отсутствуют
4170	801253.21	1330024.54	данные отсутствуют	данные отсутствуют
4171	801249.35	1330030.8	данные отсутствуют	данные отсутствуют
4172	801248.85	1330032.98	данные отсутствуют	данные отсутствуют
4173	801249.23	1330036.85	данные отсутствуют	данные отсутствуют
4174	801247.07	1330041.54	данные отсутствуют	данные отсутствуют
4175	801237.58	1330049.68	данные отсутствуют	данные отсутствуют
4176	801231.51	1330057.16	данные отсутствуют	данные отсутствуют
4177	801219.14	1330068.11	данные отсутствуют	данные отсутствуют
4178	801205.6	1330080.71	данные отсутствуют	данные отсутствуют
4179	801199.49	1330083.37	данные отсутствуют	данные отсутствуют
4180	801190.62	1330081.36	данные отсутствуют	данные отсутствуют
4181	801183.96	1330077.77	данные отсутствуют	данные отсутствуют
4182	801175.8	1330078.07	данные отсутствуют	данные отсутствуют
4183	801171.57	1330079.94	данные отсутствуют	данные отсутствуют
4184	801166.81	1330081.68	данные отсутствуют	данные отсутствуют
Государственный регистратор			ФГИС ЕГРН	
полное наименование должности			подпись	
			инициалы, фамилия	

М.П.

Земельный участок				
(вид объекта недвижимости)				
Лист № ____ Раздела 4.2		Всего листов раздела 4.2 : ____		Всего разделов: ____
15.11.2021 № 99/2021/430652933				
Кадастровый номер:			02:17:000000:206(единое землепользование)	
Номер точки	Координаты, м		Описание закрепления на местности	Средняя квадратическая погрешность определения координат характерных точек границы части земельного участка, м
	X	Y		
1	2	3	4	5
4185	801161.18	1330082.48	данные отсутствуют	данные отсутствуют
4186	801159.73	1330083.87	данные отсутствуют	данные отсутствуют
4187	801155.68	1330090.99	данные отсутствуют	данные отсутствуют
4188	801152.13	1330099.43	данные отсутствуют	данные отсутствуют
4189	801147.71	1330103.47	данные отсутствуют	данные отсутствуют
4190	801138.44	1330104.74	данные отсутствуют	данные отсутствуют
4191	801127.59	1330105.05	данные отсутствуют	данные отсутствуют
4192	801115.61	1330110.59	данные отсутствуют	данные отсутствуют
4193	801108.87	1330114.91	данные отсутствуют	данные отсутствуют
4194	801100.07	1330120.47	данные отсутствуют	данные отсутствуют
4195	801092.03	1330123.28	данные отсутствуют	данные отсутствуют
4196	801087.21	1330121.43	данные отсутствуют	данные отсутствуют
4197	801080.99	1330117.88	данные отсутствуют	данные отсутствуют
4198	801073.14	1330111.98	данные отсутствуют	данные отсутствуют
4199	801063.7	1330111.25	данные отсутствуют	данные отсутствуют
4200	801058.1	1330113.61	данные отсутствуют	данные отсутствуют
4201	801041.36	1330126.05	данные отсутствуют	данные отсутствуют
Государственный регистратор			ФГИС ЕГРН	
полное наименование должности			подпись	
			инициалы, фамилия	

М.П.

Земельный участок				
(вид объекта недвижимости)				
Лист № ____ Раздела 4.2		Всего листов раздела 4.2 : ____		Всего разделов: ____
15.11.2021 № 99/2021/430652933				
Кадастровый номер:			02:17:000000:206(единое землепользование)	
Номер точки	Координаты, м		Описание закрепления на местности	Средняя квадратическая погрешность определения координат характерных точек границы части земельного участка, м
	X	Y		
1	2	3	4	5
4202	801023.01	1330137.65	данные отсутствуют	данные отсутствуют
4203	801015.53	1330143.16	данные отсутствуют	данные отсутствуют
4204	801014.79	1330145.32	данные отсутствуют	данные отсутствуют
4205	801015.02	1330153.29	данные отсутствуют	данные отсутствуют
4206	801016.04	1330156.02	данные отсутствуют	данные отсутствуют
4207	801014.88	1330159.79	данные отсутствуют	данные отсутствуют
4208	801007.84	1330163.7	данные отсутствуют	данные отсутствуют
4209	800999.55	1330165.96	данные отсутствуют	данные отсутствуют
4210	800993.41	1330169.91	данные отсутствуют	данные отсутствуют
4211	800979.11	1330172.34	данные отсутствуют	данные отсутствуют
4212	800968.21	1330177.09	данные отсутствуют	данные отсутствуют
4213	800959.06	1330186.6	данные отсутствуют	данные отсутствуют
4214	800953.05	1330196.72	данные отсутствуют	данные отсутствуют
4215	800948.29	1330200.56	данные отсутствуют	данные отсутствуют
4216	800942.44	1330201	данные отсутствуют	данные отсутствуют
4217	800937.28	1330204.04	данные отсутствуют	данные отсутствуют
4218	800924.51	1330218.26	данные отсутствуют	данные отсутствуют
Государственный регистратор			ФГИС ЕГРН	
полное наименование должности			подпись	
			инициалы, фамилия	

М.П.

Земельный участок				
(вид объекта недвижимости)				
Лист № ____ Раздела 4.2		Всего листов раздела 4.2 : ____		Всего разделов: ____
15.11.2021 № 99/2021/430652933				
Кадастровый номер:			02:17:000000:206(единое землепользование)	
Номер точки	Координаты, м		Описание закрепления на местности	Средняя квадратическая погрешность определения координат характерных точек границы части земельного участка, м
	X	Y		
1	2	3	4	5
4219	800913.44	1330232.47	данные отсутствуют	данные отсутствуют
4220	800908.22	1330234.09	данные отсутствуют	данные отсутствуют
4221	800907.41	1330236.22	данные отсутствуют	данные отсутствуют
4222	800906.94	1330251.34	данные отсутствуют	данные отсутствуют
4223	800905.24	1330260.26	данные отсутствуют	данные отсутствуют
4224	800901.88	1330264.49	данные отсутствуют	данные отсутствуют
4225	800895.38	1330265.34	данные отсутствуют	данные отсутствуют
4226	800881.9	1330269.31	данные отсутствуют	данные отсутствуют
4227	800870.61	1330275.07	данные отсутствуют	данные отсутствуют
4228	800862.57	1330285.21	данные отсутствуют	данные отсутствуют
4229	800858.77	1330292.27	данные отсутствуют	данные отсутствуют
4230	800657.56	1330252.67	данные отсутствуют	данные отсутствуют
4231	800668.04	1330229.98	данные отсутствуют	данные отсутствуют
4232	800680.84	1330200.86	данные отсутствуют	данные отсутствуют
4233	800692.35	1330180.22	данные отсутствуют	данные отсутствуют
4234	800705.88	1330160.92	данные отсутствуют	данные отсутствуют
4235	800724.72	1330138.26	данные отсутствуют	данные отсутствуют
Государственный регистратор			ФГИС ЕГРН	
полное наименование должности			подпись	
			инициалы, фамилия	

М.П.

Раздел 4.2

Выписка из Единого государственного реестра недвижимости об объекте недвижимости
Сведения о частях земельного участка

Земельный участок				
(вид объекта недвижимости)				
Лист № ____ Раздела 4.2		Всего листов раздела 4.2 : ____		Всего разделов: ____
15.11.2021 № 99/2021/430652933				
Кадастровый номер:			02:17:000000:206(единое землепользование)	
Номер точки	Координаты, м		Описание закрепления на местности	Средняя квадратическая погрешность определения координат характерных точек границы части земельного участка, м
	X	Y		
1	2	3	4	5
4236	800744.5	1330119.22	данные отсутствуют	данные отсутствуют
4237	800765.63	1330093.84	данные отсутствуют	данные отсутствуют
4238	800788.43	1330070.46	данные отсутствуют	данные отсутствуют
4239	800812.44	1330047.79	данные отсутствуют	данные отсутствуют
4240	800836.04	1330027	данные отсутствуют	данные отсутствуют
4241	800862.55	1330007.28	данные отсутствуют	данные отсутствуют
4242	800880.14	1329995.96	данные отсутствуют	данные отсутствуют
4243	800896.82	1329982.2	данные отсутствуют	данные отсутствуют
4244	800417.92	1330431.49	данные отсутствуют	данные отсутствуют
4244	800417.92	1330431.49	данные отсутствуют	данные отсутствуют
4245	800475.64	1330902.82	данные отсутствуют	данные отсутствуют
4245	800475.64	1330902.82	данные отсутствуют	данные отсутствуют
4245	800475.64	1330902.82	данные отсутствуют	данные отсутствуют
4246	800475.78	1330901.7	данные отсутствуют	данные отсутствуют
4247	800464.55	1330883.53	данные отсутствуют	данные отсутствуют
4248	800450.59	1330853.58	данные отсутствуют	данные отсутствуют
4249	800443.29	1330829.03	данные отсутствуют	данные отсутствуют
Государственный регистратор			ФГИС ЕГРН	
полное наименование должности			подпись	
			инициалы, фамилия	

М.П.

Земельный участок				
(вид объекта недвижимости)				
Лист № ____ Раздела 4.2		Всего листов раздела 4.2: ____		Всего разделов: ____
15.11.2021 № 99/2021/430652933				
Кадастровый номер:			02:17:000000:206(единое землепользование)	
Номер точки	Координаты, м		Описание закрепления на местности	Средняя квадратическая погрешность определения координат характерных точек границы части земельного участка, м
	X	Y		
1	2	3	4	5
4250	800434.56	1330793.22	данные отсутствуют	данные отсутствуют
4251	800410.24	1330770.87	данные отсутствуют	данные отсутствуют
4252	800389.92	1330744.82	данные отсутствуют	данные отсутствуют
4253	800374.18	1330715.79	данные отсутствуют	данные отсутствуют
4254	800366.64	1330695.77	данные отсутствуют	данные отсутствуют
4255	800360.6	1330674.53	данные отсутствуют	данные отсутствуют
4256	800355.93	1330641.83	данные отсутствуют	данные отсутствуют
4257	800356.8	1330598.29	данные отсутствуют	данные отсутствуют
4258	800360.29	1330562.38	данные отсутствуют	данные отсутствуют
4259	800366.8	1330529.99	данные отсутствуют	данные отсутствуют
4260	800375.87	1330498.7	данные отсутствуют	данные отсутствуют
4261	800390.12	1330468.9	данные отсутствуют	данные отсутствуют
4262	800407.81	1330442.53	данные отсутствуют	данные отсутствуют
4263	801445.83	1329942.78	данные отсутствуют	данные отсутствуют
4263	801445.83	1329942.78	данные отсутствуют	данные отсутствуют
4264	801424.68	1329958.08	данные отсутствуют	данные отсутствуют
4265	801234.07	1330118.59	данные отсутствуют	данные отсутствуют
Государственный регистратор			ФГИС ЕГРН	
полное наименование должности			подпись	
			инициалы, фамилия	

М.П.

Земельный участок				
(вид объекта недвижимости)				
Лист № ____ Раздела 4.2		Всего листов раздела 4.2: ____		Всего разделов: ____
15.11.2021 № 99/2021/430652933				
Кадастровый номер:			02:17:000000:206(единое землепользование)	
Номер точки	Координаты, м		Описание закрепления на местности	Средняя квадратическая погрешность определения координат характерных точек границы части земельного участка, м
	X	Y		
1	2	3	4	5
4266	801175.89	1330150.69	данные отсутствуют	данные отсутствуют
4267	801071.55	1330146.67	данные отсутствуют	данные отсутствуют
4268	800863.99	1330297.17	данные отсутствуют	данные отсутствуют
4269	800868.56	1330288.84	данные отсутствуют	данные отсутствуют
4270	800875.68	1330279.94	данные отсутствуют	данные отсутствуют
4271	800884.09	1330274.9	данные отсутствуют	данные отсутствуют
4272	800894.67	1330273.96	данные отсутствуют	данные отсутствуют
4273	800902.92	1330272.5	данные отсутствуют	данные отсутствуют
4274	800904.88	1330271.37	данные отсутствуют	данные отсутствуют
4275	800911.94	1330262.51	данные отсутствуют	данные отсутствуют
4276	800913.93	1330251.84	данные отсутствуют	данные отсутствуют
4277	800914.36	1330238.11	данные отсутствуют	данные отсутствуют
4278	800919.35	1330234.25	данные отсутствуют	данные отсутствуют
4279	800929.89	1330221.81	данные отсутствуют	данные отсутствуют
4280	800941.96	1330209.27	данные отсутствуют	данные отсутствуют
4281	800945.05	1330207.56	данные отсутствуют	данные отсутствуют
4282	800950.63	1330207.48	данные отсутствуют	данные отсутствуют
Государственный регистратор			ФГИС ЕГРН	
полное наименование должности			подпись	
			инициалы, фамилия	

М.П.

Земельный участок				
(вид объекта недвижимости)				
Лист № ____ Раздела 4.2		Всего листов раздела 4.2 : ____		Всего разделов: ____
15.11.2021 № 99/2021/430652933				
Кадастровый номер:			02:17:000000:206(единое землепользование)	
Номер точки	Координаты, м		Описание закрепления на местности	Средняя квадратическая погрешность определения координат характерных точек границы части земельного участка, м
	X	Y		
1	2	3	4	5
4283	800952.58	1330206.32	данные отсутствуют	данные отсутствуют
4284	800958.1	1330199.78	данные отсутствуют	данные отсутствуют
4285	800965.2	1330189.35	данные отсутствуют	данные отсутствуют
4286	800971.19	1330182.5	данные отсутствуют	данные отсутствуют
4287	800981.13	1330179.06	данные отсутствуют	данные отсутствуют
4288	800996.59	1330176.19	данные отсутствуют	данные отсутствуют
4289	801002.85	1330172.17	данные отсутствуют	данные отсутствуют
4290	801010.84	1330170.05	данные отсутствуют	данные отсутствуют
4291	801019.83	1330165.04	данные отсутствуют	данные отсутствуют
4292	801021.16	1330163.2	данные отсутствуют	данные отсутствуют
4293	801023.09	1330156.94	данные отсутствуют	данные отсутствуют
4294	801023.02	1330154.68	данные отсутствуют	данные отсутствуют
4295	801021.8	1330151.42	данные отсутствуют	данные отсутствуют
4296	801021.8	1330147.11	данные отсутствуют	данные отсутствуют
4297	801026.99	1330143.4	данные отсутствуют	данные отсутствуют
4298	801045.43	1330131.75	данные отсутствуют	данные отсутствуют
4299	801061.91	1330119.5	данные отсутствуют	данные отсутствуют
Государственный регистратор			ФГИС ЕГРН	
полное наименование должности			подпись	
			инициалы, фамилия	

М.П.

Раздел 4.2

Выписка из Единого государственного реестра недвижимости об объекте недвижимости
Сведения о частях земельного участка

Земельный участок				
(вид объекта недвижимости)				
Лист № ____ Раздела 4.2		Всего листов раздела 4.2 : ____		Всего разделов: ____
15.11.2021 № 99/2021/430652933				
Кадастровый номер:			02:17:000000:206(единое землепользование)	
Номер точки	Координаты, м		Описание закрепления на местности	Средняя квадратическая погрешность определения координат характерных точек границы части земельного участка, м
	X	Y		
1	2	3	4	5
4300	801065.47	1330118.09	данные отсутствуют	данные отсутствуют
4301	801071.24	1330118.8	данные отсутствуют	данные отсутствуют
4302	801077.23	1330123.79	данные отсутствуют	данные отсутствуют
4303	801084.46	1330127.88	данные отсутствуют	данные отсутствуют
4304	801090.85	1330130.33	данные отсутствуют	данные отсутствуют
4305	801093.12	1330130.32	данные отсутствуют	данные отсутствуют
4306	801103.47	1330126.61	данные отсутствуют	данные отсутствуют
4307	801112.65	1330120.81	данные отсутствуют	данные отсутствуют
4308	801119.18	1330116.61	данные отсутствуют	данные отсутствуют
4309	801129.81	1330111.73	данные отсутствуют	данные отсутствуют
4310	801139.15	1330111.7	данные отсутствуют	данные отсутствуют
4311	801149.83	1330110.25	данные отсутствуют	данные отсутствуют
4312	801151.63	1330109.37	данные отсутствуют	данные отсутствуют
4313	801158.29	1330102.85	данные отсутствуют	данные отсутствуют
4314	801162.06	1330093.89	данные отсутствуют	данные отсутствуют
4315	801164.91	1330088.91	данные отсутствуют	данные отсутствуют
4316	801168.79	1330088.41	данные отсутствуют	данные отсутствуют
Государственный регистратор			ФГИС ЕГРН	
полное наименование должности			подпись	
			инициалы, фамилия	

М.П.

Земельный участок				
(вид объекта недвижимости)				
Лист № ____ Раздела 4.2		Всего листов раздела 4.2 : ____		Всего разделов: ____
15.11.2021 № 99/2021/430652933				
Кадастровый номер:			02:17:000000:206(единое землепользование)	
Номер точки	Координаты, м		Описание закрепления на местности	Средняя квадратическая погрешность определения координат характерных точек границы части земельного участка, м
	X	Y		
1	2	3	4	5
4317	801174.3	1330086.39	данные отсутствуют	данные отсутствуют
4318	801177.96	1330084.77	данные отсутствуют	данные отсутствуют
4319	801182.94	1330084.77	данные отсутствуют	данные отсутствуют
4320	801188.47	1330088.05	данные отсутствуют	данные отсутствуют
4321	801199.06	1330090.46	данные отсутствуют	данные отсутствуют
4322	801201.24	1330090.25	данные отсутствуют	данные отсутствуют
4323	801209.94	1330086.24	данные отсутствуют	данные отсутствуют
4324	801223.87	1330073.27	данные отсутствуют	данные отсутствуют
4325	801236.76	1330061.81	данные отсутствуют	данные отсутствуют
4326	801242.81	1330054.35	данные отсутствуют	данные отсутствуют
4327	801253.11	1330045.18	данные отсутствуют	данные отсутствуют
4328	801256.3	1330037.1	данные отсутствуют	данные отсутствуют
4329	801255.94	1330033.46	данные отсутствуют	данные отсутствуют
4330	801258.7	1330028.97	данные отсутствуют	данные отсутствуют
4331	801267.98	1330023.66	данные отсутствуют	данные отсутствуют
4332	801277.61	1330018.53	данные отсутствуют	данные отсутствуют
4333	801284.27	1330013.3	данные отсутствуют	данные отсутствуют
Государственный регистратор			ФГИС ЕГРН	
полное наименование должности			подпись	
			инициалы, фамилия	

М.П.

Земельный участок				
(вид объекта недвижимости)				
Лист № ____ Раздела 4.2		Всего листов раздела 4.2 : ____		Всего разделов: ____
15.11.2021 № 99/2021/430652933				
Кадастровый номер:			02:17:000000:206(единое землепользование)	
Номер точки	Координаты, м		Описание закрепления на местности	Средняя квадратическая погрешность определения координат характерных точек границы части земельного участка, м
	X	Y		
1	2	3	4	5
4334	801290.57	1330008.92	данные отсутствуют	данные отсутствуют
4335	801299.2	1330002.27	данные отсутствуют	данные отсутствуют
4336	801300.13	1330000.2	данные отсутствуют	данные отсутствуют
4337	801300.38	1329993.28	данные отсутствуют	данные отсутствуют
4338	801298.69	1329989.1	данные отсутствуют	данные отсутствуют
4339	801298.69	1329985.5	данные отсутствуют	данные отсутствуют
4340	801302.31	1329979.89	данные отсутствуют	данные отсутствуют
4341	801314.54	1329966.72	данные отсутствуют	данные отсутствуют
4342	801323.11	1329958.59	данные отсутствуют	данные отсутствуют
4343	801339.48	1329952.23	данные отсутствуют	данные отсутствуют
4344	801354.26	1329949.62	данные отсутствуют	данные отсутствуют
4345	801362.56	1329954.4	данные отсутствуют	данные отсутствуют
4346	801371.37	1329958.59	данные отсутствуют	данные отсутствуют
4347	801378.35	1329963.71	данные отсутствуют	данные отсутствуют
4348	801387.44	1329966.72	данные отсутствуют	данные отсутствуют
4349	801389.69	1329966.42	данные отсутствуют	данные отсутствуют
4350	801395.89	1329962.78	данные отсутствуют	данные отсутствуют
Государственный регистратор			ФГИС ЕГРН	
полное наименование должности			подпись	
			инициалы, фамилия	

М.П.

Земельный участок				
(вид объекта недвижимости)				
Лист № ____ Раздела 4.2		Всего листов раздела 4.2 : ____		Всего разделов: ____
15.11.2021 № 99/2021/430652933				
Кадастровый номер:			02:17:000000:206(единое землепользование)	
Номер точки	Координаты, м		Описание закрепления на местности	Средняя квадратическая погрешность определения координат характерных точек границы части земельного участка, м
	X	Y		
1	2	3	4	5
4351	801396.45	1329960.58	данные отсутствуют	данные отсутствуют
4352	801395.93	1329954.55	данные отсутствуют	данные отсутствуют
4353	801394.61	1329946.2	данные отсутствуют	данные отсутствуют
4354	801395.8	1329942.34	данные отсутствуют	данные отсутствуют
4355	801400.7	1329939.98	данные отсутствуют	данные отсутствуют
4356	801423.39	1329933.56	данные отсутствуют	данные отсутствуют
4357	801432.89	1329933.99	данные отсутствуют	данные отсутствуют
4358	801442.73	1329938.7	данные отсутствуют	данные отсутствуют
4359	800272.16	1332781.67	данные отсутствуют	данные отсутствуют
4359	800272.16	1332781.67	данные отсутствуют	данные отсутствуют
4360	800070.57	1332692.42	данные отсутствуют	данные отсутствуют
4361	800073.67	1332689.92	данные отсутствуют	данные отсутствуют
4362	800078.26	1332679.07	данные отсутствуют	данные отсутствуют
4363	800077.44	1332674.67	данные отсутствуют	данные отсутствуют
4364	800072.34	1332665.38	данные отсутствуют	данные отсутствуют
4365	800070.08	1332656.36	данные отсутствуют	данные отсутствуют
4366	800069.72	1332652.03	данные отсутствуют	данные отсутствуют
Государственный регистратор			ФГИС ЕГРН	
полное наименование должности			подпись	
			инициалы, фамилия	

М.П.

Раздел 4.2

Выписка из Единого государственного реестра недвижимости об объекте недвижимости
Сведения о частях земельного участка

Земельный участок				
(вид объекта недвижимости)				
Лист № ____ Раздела 4.2		Всего листов раздела 4.2 : ____		Всего разделов: ____
15.11.2021 № 99/2021/430652933				
Кадастровый номер:			02:17:000000:206(единое землепользование)	
Номер точки	Координаты, м		Описание закрепления на местности	Средняя квадратическая погрешность определения координат характерных точек границы части земельного участка, м
	X	Y		
1	2	3	4	5
4367	800074.26	1332647.96	данные отсутствуют	данные отсутствуют
4368	800078.6	1332649.4	данные отсутствуют	данные отсутствуют
4369	800081.29	1332651.7	данные отсутствуют	данные отсутствуют
4370	800087.92	1332660.19	данные отсутствуют	данные отсутствуют
4371	800095.01	1332665.46	данные отсутствуют	данные отсутствуют
4372	800097.19	1332665.39	данные отсутствуют	данные отсутствуют
4373	800104.03	1332662.45	данные отсутствуют	данные отсутствуют
4374	800113.83	1332657.7	данные отсутствуют	данные отсутствуют
4375	800120.57	1332651.89	данные отсутствуют	данные отсутствуют
4376	800121.13	1332649.78	данные отсутствуют	данные отсутствуют
4377	800120.32	1332644.37	данные отсутствуют	данные отсутствуют
4378	800112.66	1332630	данные отсутствуют	данные отсутствуют
4379	800107.68	1332619.13	данные отсутствуют	данные отсутствуют
4380	800108.29	1332609.19	данные отсутствуют	данные отсутствуют
4381	800114.91	1332608.31	данные отсутствуют	данные отсутствуют
4382	800121.7	1332605.18	данные отсутствуют	данные отсутствуют
4383	800122.7	1332603.24	данные отсутствуют	данные отсутствуют
Государственный регистратор			ФГИС ЕГРН	
полное наименование должности			подпись	
			инициалы, фамилия	

М.П.

Земельный участок				
(вид объекта недвижимости)				
Лист № ____ Раздела 4.2		Всего листов раздела 4.2 : ____		Всего разделов: ____
15.11.2021 № 99/2021/430652933				
Кадастровый номер:			02:17:000000:206(единое землепользование)	
Номер точки	Координаты, м		Описание закрепления на местности	Средняя квадратическая погрешность определения координат характерных точек границы части земельного участка, м
	X	Y		
1	2	3	4	5
4384	800122.13	1332601.14	данные отсутствуют	данные отсутствуют
4385	800118.41	1332596.1	данные отсутствуют	данные отсутствуют
4386	800115.24	1332582.73	данные отсутствуют	данные отсутствуют
4387	800114.71	1332574.89	данные отсутствуют	данные отсутствуют
4388	800113.4	1332568.47	данные отсутствуют	данные отсутствуют
4389	800111.99	1332566.81	данные отсутствуют	данные отсутствуют
4390	800108.55	1332564.98	данные отсутствуют	данные отсутствуют
4391	800106.37	1332564.96	данные отсутствуют	данные отсутствуют
4392	800099.23	1332567.88	данные отсутствуют	данные отсутствуют
4393	800093.66	1332572.97	данные отсутствуют	данные отсутствуют
4394	800091.24	1332578.05	данные отсутствуют	данные отсутствуют
4395	800087.38	1332581.9	данные отсутствуют	данные отсутствуют
4396	800083.18	1332585.3	данные отсутствуют	данные отсутствуют
4397	800077.35	1332585.68	данные отсутствуют	данные отсутствуют
4398	800075.28	1332583.78	данные отсутствуют	данные отсутствуют
4399	800074.06	1332579.35	данные отсутствуют	данные отсутствуют
4400	800073.57	1332566.36	данные отсутствуют	данные отсутствуют
Государственный регистратор			ФГИС ЕГРН	
полное наименование должности			подпись	
			инициалы, фамилия	

М.П.

Земельный участок				
(вид объекта недвижимости)				
Лист № ____ Раздела 4.2		Всего листов раздела 4.2 : ____		Всего разделов: ____
15.11.2021 № 99/2021/430652933				
Кадастровый номер:			02:17:000000:206(единое землепользование)	
Номер точки	Координаты, м		Описание закрепления на местности	Средняя квадратическая погрешность определения координат характерных точек границы части земельного участка, м
	X	Y		
1	2	3	4	5
4401	800071.67	1332553.74	данные отсутствуют	данные отсутствуют
4402	800071.24	1332544.97	данные отсутствуют	данные отсутствуют
4403	800074.34	1332541.32	данные отсутствуют	данные отсутствуют
4404	800079.62	1332537.48	данные отсутствуют	данные отсутствуют
4405	800081.81	1332537.32	данные отсутствуют	данные отсутствуют
4406	800086.79	1332538.84	данные отсутствуют	данные отсутствуют
4407	800091.43	1332540.39	данные отсутствуют	данные отсутствуют
4408	800096.28	1332543.62	данные отсутствуют	данные отсутствуют
4409	800098.43	1332543.98	данные отсутствуют	данные отсутствуют
4410	800104.39	1332542.3	данные отсутствуют	данные отсутствуют
4411	800105.38	1332540.36	данные отсутствуют	данные отсутствуют
4412	800105.79	1332534.32	данные отсутствуют	данные отсутствуют
4413	800104.25	1332528	данные отсутствуют	данные отсутствуют
4414	800101.45	1332520.05	данные отсутствуют	данные отсутствуют
4415	800099.53	1332509.83	данные отсутствуют	данные отсутствуют
4416	800096.76	1332504.3	данные отсутствуют	данные отсутствуют
4417	800095.02	1332498.39	данные отсутствуют	данные отсутствуют
Государственный регистратор			ФГИС ЕГРН	
полное наименование должности			подпись	
			инициалы, фамилия	

М.П.

Земельный участок				
(вид объекта недвижимости)				
Лист № ____ Раздела 4.2		Всего листов раздела 4.2 : ____		Всего разделов: ____
15.11.2021 № 99/2021/430652933				
Кадастровый номер:			02:17:000000:206(единое землепользование)	
Номер точки	Координаты, м		Описание закрепления на местности	Средняя квадратическая погрешность определения координат характерных точек границы части земельного участка, м
	X	Y		
1	2	3	4	5
4418	800094.82	1332494.86	данные отсутствуют	данные отсутствуют
4419	800096.45	1332488.55	данные отсутствуют	данные отсутствуют
4420	800099.44	1332485.15	данные отсутствуют	данные отсутствуют
4421	800107.3	1332477.4	данные отсутствуют	данные отсутствуют
4422	800117.51	1332470.51	данные отсутствуют	данные отсутствуют
4423	800126.26	1332463.85	данные отсутствуют	данные отсутствуют
4424	800129.69	1332458.14	данные отсутствуют	данные отсутствуют
4425	800133.19	1332454.65	данные отсутствуют	данные отсутствуют
4426	800136.92	1332451.24	данные отсутствуют	данные отсутствуют
4427	800139.42	1332446.68	данные отсутствуют	данные отсутствуют
4428	800145.66	1332439.33	данные отсутствуют	данные отсутствуют
4429	800152.2	1332435.27	данные отсутствуют	данные отсутствуют
4430	800158.75	1332431.53	данные отсутствуют	данные отсутствуют
4431	800165.53	1332427.93	данные отсутствуют	данные отсутствуют
4432	800168.59	1332421.96	данные отсутствуют	данные отсутствуют
4433	800168.83	1332414.88	данные отсутствуют	данные отсутствуют
4434	800168.83	1332409.16	данные отсутствуют	данные отсутствуют
Государственный регистратор			ФГИС ЕГРН	
полное наименование должности			подпись	
			инициалы, фамилия	

М.П.

Раздел 4.2

Выписка из Единого государственного реестра недвижимости об объекте недвижимости
Сведения о частях земельного участка

Земельный участок				
(вид объекта недвижимости)				
Лист № ____ Раздела 4.2		Всего листов раздела 4.2 : ____		Всего разделов: ____
15.11.2021 № 99/2021/430652933				
Кадастровый номер:			02:17:000000:206(единое землепользование)	
Номер точки	Координаты, м		Описание закрепления на местности	Средняя квадратическая погрешность определения координат характерных точек границы части земельного участка, м
	X	Y		
1	2	3	4	5
4435	800169.05	1332403.69	данные отсутствуют	данные отсутствуют
4436	800170.68	1332399.42	данные отсутствуют	данные отсутствуют
4437	800174.52	1332393.45	данные отсутствуют	данные отсутствуют
4438	800176.04	1332386.71	данные отсутствуют	данные отсутствуют
4439	800175.58	1332380.78	данные отсутствуют	данные отсутствуют
4440	800176.19	1332376.6	данные отсутствуют	данные отсутствуют
4441	800183.28	1332363.78	данные отсутствуют	данные отсутствуют
4442	800193.5	1332350.23	данные отсутствуют	данные отсутствуют
4443	800203.16	1332337.51	данные отсутствуют	данные отсутствуют
4444	800206.8	1332330.27	данные отсутствуют	данные отсутствуют
4445	800209.17	1332319.38	данные отсутствуют	данные отсутствуют
4446	800212.43	1332310.16	данные отсутствуют	данные отсутствуют
4447	800212.18	1332308	данные отсутствуют	данные отсутствуют
4448	800206.51	1332297.37	данные отсутствуют	данные отсутствуют
4449	800201.84	1332283.84	данные отсутствуют	данные отсутствуют
4450	800199.52	1332271.19	данные отсутствуют	данные отсутствуют
4451	800201.71	1332267.99	данные отсутствуют	данные отсутствуют
Государственный регистратор			ФГИС ЕГРН	
полное наименование должности			подпись	
			инициалы, фамилия	

М.П.

Земельный участок				
(вид объекта недвижимости)				
Лист № ____ Раздела 4.2		Всего листов раздела 4.2 : ____		Всего разделов: ____
15.11.2021 № 99/2021/430652933				
Кадастровый номер:			02:17:000000:206(единое землепользование)	
Номер точки	Координаты, м		Описание закрепления на местности	Средняя квадратическая погрешность определения координат характерных точек границы части земельного участка, м
	X	Y		
1	2	3	4	5
4452	800213.61	1332266.64	данные отсутствуют	данные отсутствуют
4453	800230.09	1332264.71	данные отсутствуют	данные отсутствуют
4454	800238.84	1332263.25	данные отсутствуют	данные отсутствуют
4455	800242.42	1332261.55	данные отсутствуют	данные отсутствуют
4456	800248.97	1332256.85	данные отсутствуют	данные отсутствуют
4457	800252.24	1332251.98	данные отсутствуют	данные отсутствуют
4458	800252.95	1332245.16	данные отсутствуют	данные отсутствуют
4459	800251.67	1332236.86	данные отсутствуют	данные отсутствуют
4460	800250.36	1332235.12	данные отсутствуют	данные отсутствуют
4461	800243.99	1332231.54	данные отсутствуют	данные отсутствуют
4462	800232.78	1332230.57	данные отсутствуют	данные отсутствуют
4463	800220.62	1332231.02	данные отсутствуют	данные отсутствуют
4464	800215.6	1332228.14	данные отсутствуют	данные отсутствуют
4465	800215.26	1332224.55	данные отсутствуют	данные отсутствуют
4466	800219.86	1332221.2	данные отсутствуют	данные отсутствуют
4467	800227.83	1332214.65	данные отсутствуют	данные отсутствуют
4468	800233.9	1332211.39	данные отсутствуют	данные отсутствуют
Государственный регистратор			ФГИС ЕГРН	
полное наименование должности			подпись	
			инициалы, фамилия	

М.П.

Земельный участок				
(вид объекта недвижимости)				
Лист № ____ Раздела 4.2		Всего листов раздела 4.2 : ____		Всего разделов: ____
15.11.2021 № 99/2021/430652933				
Кадастровый номер:			02:17:000000:206(единое землепользование)	
Номер точки	Координаты, м		Описание закрепления на местности	Средняя квадратическая погрешность определения координат характерных точек границы части земельного участка, м
	X	Y		
1	2	3	4	5
4469	800239.65	1332210.28	данные отсутствуют	данные отсутствуют
4470	800251.22	1332208.64	данные отсутствуют	данные отсутствуют
4471	800261.72	1332208.17	данные отсутствуют	данные отсутствуют
4472	800267.79	1332209.6	данные отсутствуют	данные отсутствуют
4473	800275.76	1332209.56	данные отсутствуют	данные отсутствуют
4474	800283.49	1332208.23	данные отсутствуют	данные отсутствуют
4475	800295.15	1332204.09	данные отсутствуют	данные отсутствуют
4476	800308.32	1332198.49	данные отсутствуют	данные отсутствуют
4477	800314.73	1332191.19	данные отсутствуют	данные отсутствуют
4478	800319.2	1332182.38	данные отсутствуют	данные отсутствуют
4479	800319.05	1332176.96	данные отсутствуют	данные отсутствуют
4480	800315.31	1332170.24	данные отсутствуют	данные отсутствуют
4481	800310.51	1332167.97	данные отсутствуют	данные отсутствуют
4482	800303.94	1332167.5	данные отсутствуют	данные отсутствуют
4483	800300.01	1332167.29	данные отсутствуют	данные отсутствуют
4484	800298.27	1332166.04	данные отсутствуют	данные отсутствуют
4485	800297.5	1332162.86	данные отсутствуют	данные отсутствуют
Государственный регистратор			ФГИС ЕГРН	
полное наименование должности			подпись	
			инициалы, фамилия	

М.П.

Земельный участок				
(вид объекта недвижимости)				
Лист № ____ Раздела 4.2		Всего листов раздела 4.2 : ____		Всего разделов: ____
15.11.2021 № 99/2021/430652933				
Кадастровый номер:			02:17:000000:206(единое землепользование)	
Номер точки	Координаты, м		Описание закрепления на местности	Средняя квадратическая погрешность определения координат характерных точек границы части земельного участка, м
	X	Y		
1	2	3	4	5
4486	800298.74	1332158.64	данные отсутствуют	данные отсутствуют
4487	800301.3	1332156.24	данные отсутствуют	данные отсутствуют
4488	800306.24	1332154.47	данные отсутствуют	данные отсутствуют
4489	800313.68	1332154.47	данные отсутствуют	данные отсутствуют
4490	800321.77	1332157.02	данные отсутствуют	данные отсутствуют
4491	800326.21	1332161.04	данные отсутствуют	данные отсутствуют
4492	800332.2	1332167.14	данные отсутствуют	данные отсутствуют
4493	800338.46	1332168.35	данные отсутствуют	данные отсутствуют
4494	800350.05	1332165.4	данные отсутствуют	данные отсутствуют
4495	800365.9	1332156.52	данные отсутствуют	данные отсутствуют
4496	800386.34	1332145.88	данные отсутствуют	данные отсутствуют
4497	800392.91	1332139.31	данные отсутствуют	данные отсутствуют
4498	800398.56	1332135.27	данные отсутствуют	данные отсутствуют
4499	800403.42	1332135.64	данные отсутствуют	данные отсутствуют
4500	800412.14	1332139.75	данные отсутствуют	данные отсутствуют
4501	800423.91	1332144.98	данные отсутствуют	данные отсутствуют
4502	800434.21	1332147.66	данные отсутствуют	данные отсутствуют
Государственный регистратор			ФГИС ЕГРН	
полное наименование должности			подпись	
			инициалы, фамилия	

М.П.

Раздел 4.2

Выписка из Единого государственного реестра недвижимости об объекте недвижимости
Сведения о частях земельного участка

Земельный участок				
(вид объекта недвижимости)				
Лист № ____ Раздела 4.2		Всего листов раздела 4.2 : ____		Всего разделов: ____
15.11.2021 № 99/2021/430652933				
Кадастровый номер:			02:17:000000:206(единое землепользование)	
Номер точки	Координаты, м		Описание закрепления на местности	Средняя квадратическая погрешность определения координат характерных точек границы части земельного участка, м
	X	Y		
1	2	3	4	5
4503	800443.69	1332149.4	данные отсутствуют	данные отсутствуют
4504	800450.67	1332148.67	данные отсутствуют	данные отсутствуют
4505	800457.1	1332145.81	данные отсутствуют	данные отсутствуют
4506	800458.39	1332144.04	данные отсутствуют	данные отсутствуют
4507	800459.28	1332138.66	данные отсутствуют	данные отсутствуют
4508	800457.23	1332133.57	данные отсутствуют	данные отсутствуют
4509	800448.04	1332123.48	данные отсутствуют	данные отсутствуют
4510	800442.9	1332119.23	данные отсутствуют	данные отсутствуют
4511	800445.33	1332115.29	данные отсутствуют	данные отсутствуют
4512	800447.72	1332112.9	данные отсутствуют	данные отсутствуют
4513	800458.59	1332109.19	данные отсутствуют	данные отсутствуют
4514	800469.64	1332104.22	данные отсутствуют	данные отсутствуют
4515	800476.09	1332097.78	данные отсутствуют	данные отсутствуют
4516	800483.43	1332091.15	данные отсутствуют	данные отсутствуют
4517	800492.27	1332084	данные отсутствуют	данные отсутствуют
4518	800497.89	1332077.7	данные отсутствуют	данные отсутствуют
4519	800498.69	1332073.74	данные отсутствуют	данные отсутствуют
Государственный регистратор			ФГИС ЕГРН	
полное наименование должности			подпись	
			инициалы, фамилия	

М.П.

Земельный участок				
(вид объекта недвижимости)				
Лист № ____ Раздела 4.2		Всего листов раздела 4.2 : ____		Всего разделов: ____
15.11.2021 № 99/2021/430652933				
Кадастровый номер:			02:17:000000:206(единое землепользование)	
Номер точки	Координаты, м		Описание закрепления на местности	Средняя квадратическая погрешность определения координат характерных точек границы части земельного участка, м
	X	Y		
1	2	3	4	5
4520	800497.93	1332071.7	данные отсутствуют	данные отсутствуют
4521	800495.72	1332069.26	данные отсутствуют	данные отсутствуют
4522	800490.61	1332064.85	данные отсутствуют	данные отсутствуют
4523	800487.43	1332060.98	данные отсутствуют	данные отсутствуют
4524	800480.46	1332052.62	данные отсутствуют	данные отсутствуют
4525	800476.04	1332050.82	данные отсутствуют	данные отсутствуют
4526	800466.37	1332048.06	данные отсутствуют	данные отсутствуют
4527	800459.47	1332043.53	данные отсутствуют	данные отсутствуют
4528	800456.07	1332039.19	данные отсутствуют	данные отсутствуют
4529	800456.07	1332036.53	данные отсутствуют	данные отсутствуют
4530	800458.27	1332034.01	данные отсутствуют	данные отсутствуют
4531	800464.68	1332029.19	данные отсутствуют	данные отсутствуют
4532	800472.79	1332023.77	данные отсутствуют	данные отсутствуют
4533	800478.09	1332019.44	данные отсутствуют	данные отсутствуют
4534	800479.15	1332017.61	данные отсутствуют	данные отсутствуют
4535	800479.91	1332012.77	данные отсутствуют	данные отсутствуют
4536	800479.91	1332007.06	данные отсутствуют	данные отсутствуют
Государственный регистратор			ФГИС ЕГРН	
полное наименование должности			подпись	
			инициалы, фамилия	

М.П.

Земельный участок				
(вид объекта недвижимости)				
Лист № ____ Раздела 4.2		Всего листов раздела 4.2 : ____		Всего разделов: ____
15.11.2021 № 99/2021/430652933				
Кадастровый номер:			02:17:000000:206(единое землепользование)	
Номер точки	Координаты, м		Описание закрепления на местности	Средняя квадратическая погрешность определения координат характерных точек границы части земельного участка, м
	X	Y		
1	2	3	4	5
4537	800480.65	1332003.31	данные отсутствуют	данные отсутствуют
4538	800483.27	1332000.32	данные отсутствуют	данные отсутствуют
4539	800486.33	1331998.11	данные отсутствуют	данные отсутствуют
4540	800489	1331998.53	данные отсутствуют	данные отсутствуют
4541	800492.55	1332001.03	данные отсутствуют	данные отсутствуют
4542	800493.71	1332003.67	данные отсутствуют	данные отсутствуют
4543	800494.36	1332010.59	данные отсутствуют	данные отсутствуют
4544	800493.9	1332014.67	данные отсутствуют	данные отсутствуют
4545	800494.51	1332016.77	данные отсутствуют	данные отсутствуют
4546	800497.99	1332021.24	данные отсутствуют	данные отсутствуют
4547	800500.02	1332022.04	данные отсутствуют	данные отсутствуют
4548	800504.12	1332022.04	данные отсутствуют	данные отсутствуют
4549	800506.02	1332021.35	данные отсутствуют	данные отсутствуют
4550	800514.13	1332014.71	данные отсутствуют	данные отсутствуют
4551	800519.93	1332008.79	данные отсутствуют	данные отсутствуют
4552	800524.92	1331995.29	данные отсутствуют	данные отсутствуют
4553	800525.85	1331986.89	данные отсутствуют	данные отсутствуют
Государственный регистратор			ФГИС ЕГРН	
полное наименование должности			подпись	
			инициалы, фамилия	

М.П.

Земельный участок				
(вид объекта недвижимости)				
Лист № ____ Раздела 4.2		Всего листов раздела 4.2 : ____		Всего разделов: ____
15.11.2021 № 99/2021/430652933				
Кадастровый номер:			02:17:000000:206(единое землепользование)	
Номер точки	Координаты, м		Описание закрепления на местности	Средняя квадратическая погрешность определения координат характерных точек границы части земельного участка, м
	X	Y		
1	2	3	4	5
4554	800528.49	1331978.08	данные отсутствуют	данные отсутствуют
4555	800534.3	1331970.94	данные отсутствуют	данные отсутствуют
4556	800546.34	1331958.15	данные отсутствуют	данные отсутствуют
4557	800548.94	1331952.25	данные отсутствуют	данные отсутствуют
4558	800550.41	1331945.4	данные отсутствуют	данные отсутствуют
4559	800549.99	1331943.26	данные отсутствуют	данные отсутствуют
4560	800545.53	1331936.94	данные отсутствуют	данные отсутствуют
4561	800543.36	1331936.66	данные отсутствуют	данные отсутствуют
4562	800537.43	1331938.15	данные отсутствуют	данные отсутствуют
4563	800525.19	1331941.92	данные отсутствуют	данные отсутствуют
4564	800516.29	1331942.81	данные отсутствуют	данные отсутствуют
4565	800510.81	1331941.78	данные отсутствуют	данные отсутствуют
4566	800509.91	1331938.82	данные отсутствуют	данные отсутствуют
4567	800509.23	1331935.74	данные отсутствуют	данные отсутствуют
4568	800511.69	1331931.53	данные отсутствуют	данные отсутствуют
4569	800517.65	1331927.27	данные отсутствуют	данные отсутствуют
4570	800527.27	1331922.54	данные отсутствуют	данные отсутствуют
Государственный регистратор			ФГИС ЕГРН	
полное наименование должности			подпись	
			инициалы, фамилия	

М.П.

Раздел 4.2

Выписка из Единого государственного реестра недвижимости об объекте недвижимости
Сведения о частях земельного участка

Земельный участок				
(вид объекта недвижимости)				
Лист № ____ Раздела 4.2		Всего листов раздела 4.2 : ____		Всего разделов: ____
15.11.2021 № 99/2021/430652933				
Кадастровый номер:			02:17:000000:206(единое землепользование)	
Номер точки	Координаты, м		Описание закрепления на местности	Средняя квадратическая погрешность определения координат характерных точек границы части земельного участка, м
	X	Y		
1	2	3	4	5
4571	800530.24	1331917.43	данные отсутствуют	данные отсутствуют
4572	800529.95	1331911.82	данные отсутствуют	данные отсутствуют
4573	800526.11	1331903.67	данные отсутствуют	данные отсутствуют
4574	800521.52	1331893.1	данные отсутствуют	данные отсутствуют
4575	800521.13	1331888.02	данные отсутствуют	данные отсутствуют
4576	800522.9	1331883.42	данные отсутствуют	данные отсутствуют
4577	800527.02	1331881.17	данные отсутствуют	данные отсутствуют
4578	800533.67	1331878.8	данные отсутствуют	данные отсутствуют
4579	800542.73	1331875.08	данные отсутствуют	данные отсутствуют
4580	800552.76	1331877.57	данные отсутствуют	данные отсутствуют
4581	800554.76	1331876.69	данные отсутствуют	данные отсутствуют
4582	800562.57	1331868.88	данные отсутствуют	данные отсутствуют
4583	800571.46	1331864.75	данные отсутствуют	данные отсутствуют
4584	800572.67	1331862.94	данные отсутствуют	данные отсутствуют
4585	800574.12	1331856.37	данные отсутствуют	данные отсутствуют
4586	800573.74	1331854.23	данные отсутствуют	данные отсутствуют
4587	800570.5	1331848.9	данные отсутствуют	данные отсутствуют
Государственный регистратор			ФГИС ЕГРН	
полное наименование должности			подпись	
			инициалы, фамилия	

М.П.

Земельный участок				
(вид объекта недвижимости)				
Лист № ____ Раздела 4.2		Всего листов раздела 4.2 : ____		Всего разделов: ____
15.11.2021 № 99/2021/430652933				
Кадастровый номер:			02:17:000000:206(единое землепользование)	
Номер точки	Координаты, м		Описание закрепления на местности	Средняя квадратическая погрешность определения координат характерных точек границы части земельного участка, м
	X	Y		
1	2	3	4	5
4588	800568.17	1331843.34	данные отсутствуют	данные отсутствуют
4589	800565.58	1331839.27	данные отсутствуют	данные отсутствуют
4590	800566.8	1331835.78	данные отсутствуют	данные отсутствуют
4591	800568.62	1331834.04	данные отсутствуют	данные отсутствуют
4592	800572.79	1331833.34	данные отсутствуют	данные отсутствуют
4593	800585.75	1331837.11	данные отсутствуют	данные отсутствуют
4594	800593.71	1331837.21	данные отсутствуют	данные отсутствуют
4595	800602.48	1331831.89	данные отсутствуют	данные отсутствуют
4596	800610.04	1331820.13	данные отсутствуют	данные отсутствуют
4597	800618.65	1331807.45	данные отсутствуют	данные отсутствуют
4598	800624.98	1331798	данные отсутствуют	данные отсутствуют
4599	800624.69	1331794.07	данные отсутствуют	данные отсутствуют
4600	800621.1	1331787.71	данные отсутствуют	данные отсутствуют
4601	800615.37	1331784.89	данные отсутствуют	данные отсутствуют
4602	800608.83	1331785.13	данные отсутствуют	данные отсутствуют
4603	800596.19	1331783.95	данные отсутствуют	данные отсутствуют
4604	800582.24	1331780.98	данные отсутствуют	данные отсутствуют
Государственный регистратор			ФГИС ЕГРН	
полное наименование должности			подпись	
			инициалы, фамилия	

М.П.

Земельный участок				
(вид объекта недвижимости)				
Лист № ____ Раздела 4.2		Всего листов раздела 4.2 : ____		Всего разделов: ____
15.11.2021 № 99/2021/430652933				
Кадастровый номер:			02:17:000000:206(единое землепользование)	
Номер точки	Координаты, м		Описание закрепления на местности	Средняя квадратическая погрешность определения координат характерных точек границы части земельного участка, м
	X	Y		
1	2	3	4	5
4605	800575.16	1331776.27	данные отсутствуют	данные отсутствуют
4606	800569.45	1331769.15	данные отсутствуют	данные отсутствуют
4607	800564.64	1331764.44	данные отсутствуют	данные отсутствуют
4608	800559.15	1331760.83	данные отсутствуют	данные отсутствуют
4609	800557.57	1331757.1	данные отсутствуют	данные отсутствуют
4610	800554.58	1331748.31	данные отсутствуют	данные отсутствуют
4611	800556.56	1331746.86	данные отсутствуют	данные отсутствуют
4612	800565.78	1331744.77	данные отсутствуют	данные отсутствуют
4613	800575.26	1331741.93	данные отсутствуют	данные отсутствуют
4614	800581.96	1331740.68	данные отсутствуют	данные отсутствуют
4615	800583.86	1331741.44	данные отсутствуют	данные отсутствуют
4616	800585.33	1331743.72	данные отсутствуют	данные отсутствуют
4617	800587.55	1331749.46	данные отсутствуют	данные отсутствуют
4618	800590.92	1331754.03	данные отсутствуют	данные отсутствуют
4619	800592.6	1331755.16	данные отсутствуют	данные отсутствуют
4620	800600.08	1331756.95	данные отсутствуют	данные отсутствуют
4621	800609.21	1331756.9	данные отсутствуют	данные отсутствуют
Государственный регистратор			ФГИС ЕГРН	
полное наименование должности			подпись	
			инициалы, фамилия	

М.П.

Земельный участок				
(вид объекта недвижимости)				
Лист № ____ Раздела 4.2		Всего листов раздела 4.2 : ____		Всего разделов: ____
15.11.2021 № 99/2021/430652933				
Кадастровый номер:			02:17:000000:206(единое землепользование)	
Номер точки	Координаты, м		Описание закрепления на местности	Средняя квадратическая погрешность определения координат характерных точек границы части земельного участка, м
	X	Y		
1	2	3	4	5
4622	800614.66	1331755.9	данные отсутствуют	данные отсутствуют
4623	800616.63	1331754.92	данные отсутствуют	данные отсутствуют
4624	800620.56	1331754.16	данные отсутствуют	данные отсутствуют
4625	800629.58	1331749.1	данные отсутствуют	данные отсутствуют
4626	800635.67	1331743.81	данные отсутствуют	данные отсутствуют
4627	800637.19	1331739.17	данные отсутствуют	данные отсутствуют
4628	800636.85	1331737.02	данные отсутствуют	данные отсутствуют
4629	800633.39	1331731.86	данные отсутствуют	данные отсутствуют
4630	800627.3	1331728.56	данные отсутствуют	данные отсутствуют
4631	800621.28	1331728.07	данные отсутствуют	данные отсутствуют
4632	800615.41	1331728.51	данные отсутствуют	данные отсутствуют
4633	800611.61	1331727.18	данные отсутствуют	данные отсутствуют
4634	800607.34	1331726.17	данные отсутствуют	данные отсутствуют
4635	800603.91	1331722.93	данные отсутствуют	данные отсутствуют
4636	800603.22	1331720.75	данные отсутствуют	данные отсутствуют
4637	800604.76	1331719.1	данные отсутствуют	данные отсутствуют
4638	800610.08	1331716.6	данные отсутствуют	данные отсутствуют
Государственный регистратор			ФГИС ЕГРН	
полное наименование должности			подпись	
			инициалы, фамилия	

М.П.

Раздел 4.2

Выписка из Единого государственного реестра недвижимости об объекте недвижимости
Сведения о частях земельного участка

Земельный участок				
(вид объекта недвижимости)				
Лист № ____ Раздела 4.2		Всего листов раздела 4.2 : ____		Всего разделов: ____
15.11.2021 № 99/2021/430652933				
Кадастровый номер:			02:17:000000:206(единое землепользование)	
Номер точки	Координаты, м		Описание закрепления на местности	Средняя квадратическая погрешность определения координат характерных точек границы части земельного участка, м
	X	Y		
1	2	3	4	5
4639	800615.68	1331712.21	данные отсутствуют	данные отсутствуют
4640	800620.99	1331705.45	данные отсутствуют	данные отсутствуют
4641	800625.43	1331699.67	данные отсутствуют	данные отсутствуют
4642	800627.95	1331698.25	данные отсутствуют	данные отсутствуют
4643	800632.7	1331698.63	данные отсутствуют	данные отсутствуют
4644	800639.34	1331700.8	данные отсутствуют	данные отсутствуют
4645	800646.82	1331701.97	данные отсутствуют	данные отсутствуют
4646	800651.18	1331703.35	данные отсутствуют	данные отсутствуют
4647	800653.26	1331703.24	данные отсутствуют	данные отсутствуют
4648	800660.75	1331699.89	данные отсутствуют	данные отсутствуют
4649	800666.04	1331695.18	данные отсутствуют	данные отсутствуют
4650	800669.53	1331687.97	данные отсутствуют	данные отсутствуют
4651	800669.14	1331681.43	данные отсутствуют	данные отсутствуют
4652	800666.65	1331677.12	данные отсутствуют	данные отсутствуют
4653	800663.27	1331673.37	данные отсутствуют	данные отсутствуют
4654	800659.88	1331671.29	данные отсутствуют	данные отсутствуют
4655	800658.3	1331666.55	данные отсутствуют	данные отсутствуют
Государственный регистратор			ФГИС ЕГРН	
полное наименование должности			подпись	
			инициалы, фамилия	

М.П.

Земельный участок				
(вид объекта недвижимости)				
Лист № ____ Раздела 4.2		Всего листов раздела 4.2 : ____		Всего разделов: ____
15.11.2021 № 99/2021/430652933				
Кадастровый номер:			02:17:000000:206(единое землепользование)	
Номер точки	Координаты, м		Описание закрепления на местности	Средняя квадратическая погрешность определения координат характерных точек границы части земельного участка, м
	X	Y		
1	2	3	4	5
4656	800660.04	1331664.08	данные отсутствуют	данные отсутствуют
4657	800661.75	1331662.8	данные отсутствуют	данные отсутствуют
4658	800663.86	1331662.8	данные отсутствуют	данные отсутствуют
4659	800669.12	1331666.64	данные отсутствуют	данные отсутствуют
4660	800675.83	1331673.21	данные отсутствуют	данные отсутствуют
4661	800683.53	1331676.09	данные отсутствуют	данные отсутствуют
4662	800685.53	1331676.13	данные отсутствуют	данные отсутствуют
4663	800694.95	1331672.88	данные отсутствуют	данные отсутствуют
4664	800701.55	1331668.27	данные отсутствуют	данные отсутствуют
4665	800704.68	1331664.65	данные отсутствуют	данные отсутствуют
4666	800705.41	1331662.69	данные отсутствуют	данные отсутствуют
4667	800705.36	1331659.72	данные отсутствуют	данные отсутствуют
4668	800703.96	1331654.47	данные отсутствуют	данные отсутствуют
4669	800699.65	1331649.44	данные отсутствуют	данные отсутствуют
4670	800694.23	1331642.85	данные отсутствуют	данные отсутствуют
4671	800690.52	1331637.19	данные отсутствуют	данные отсутствуют
4672	800688.78	1331629.31	данные отсутствуют	данные отсутствуют
Государственный регистратор			ФГИС ЕГРН	
полное наименование должности			подпись	
			инициалы, фамилия	

М.П.

Земельный участок				
(вид объекта недвижимости)				
Лист № ____ Раздела 4.2		Всего листов раздела 4.2 : ____		Всего разделов: ____
15.11.2021 № 99/2021/430652933				
Кадастровый номер:			02:17:000000:206(единое землепользование)	
Номер точки	Координаты, м		Описание закрепления на местности	Средняя квадратическая погрешность определения координат характерных точек границы части земельного участка, м
	X	Y		
1	2	3	4	5
4673	800688.59	1331624.65	данные отсутствуют	данные отсутствуют
4674	800690.86	1331621.68	данные отсутствуют	данные отсутствуют
4675	800693.69	1331619.34	данные отсутствуют	данные отсутствуют
4676	800702.74	1331615.97	данные отсутствуют	данные отсутствуют
4677	800707.08	1331613.08	данные отсутствуют	данные отсутствуют
4678	800708.82	1331609.63	данные отсутствуют	данные отсутствуют
4679	800709.6	1331605.92	данные отсутствуют	данные отсутствуют
4680	800709.02	1331603.81	данные отсутствуют	данные отсутствуют
4681	800704.4	1331597.73	данные отсутствуют	данные отсутствуют
4682	800699.82	1331593.14	данные отсутствуют	данные отсутствуют
4683	800698.87	1331586.62	данные отсутствуют	данные отсутствуют
4684	800696	1331577.9	данные отсутствуют	данные отсутствуют
4685	800698.07	1331573.59	данные отсутствуют	данные отсутствуют
4686	800704.41	1331568.52	данные отсутствуют	данные отсутствуют
4687	800712.57	1331565.21	данные отсутствуют	данные отсутствуют
4688	800718.97	1331563.9	данные отсутствуют	данные отсутствуют
4689	800726.83	1331552.29	данные отсутствуют	данные отсутствуют
Государственный регистратор			ФГИС ЕГРН	
полное наименование должности			подпись	
			инициалы, фамилия	

М.П.

Земельный участок				
(вид объекта недвижимости)				
Лист № ____ Раздела 4.2		Всего листов раздела 4.2 : ____		Всего разделов: ____
15.11.2021 № 99/2021/430652933				
Кадастровый номер:			02:17:000000:206(единое землепользование)	
Номер точки	Координаты, м		Описание закрепления на местности	Средняя квадратическая погрешность определения координат характерных точек границы части земельного участка, м
	X	Y		
1	2	3	4	5
4690	800729.24	1331550.2	данные отсутствуют	данные отсутствуют
4691	800893.86	1331728.96	данные отсутствуют	данные отсутствуют
4692	800885.74	1331749.61	данные отсутствуют	данные отсутствуют
4693	800869.28	1331778.25	данные отсутствуют	данные отсутствуют
4694	800855.83	1331795.62	данные отсутствуют	данные отсутствуют
4695	800842.24	1331810.35	данные отсутствуют	данные отсутствуют
4696	800286.98	1332761.61	данные отсутствуют	данные отсутствуют
4697	800276.89	1332776.65	данные отсутствуют	данные отсутствуют
4698	800038.73	1332745.35	данные отсутствуют	данные отсутствуют
4698	800038.73	1332745.35	данные отсутствуют	данные отсутствуют
4699	800033.23	1332750.84	данные отсутствуют	данные отсутствуют
4700	800023.14	1332759.7	данные отсутствуют	данные отсутствуют
4700	800023.14	1332759.7	данные отсутствуют	данные отсутствуют
4701	800021.67	1332769.16	данные отсутствуют	данные отсутствуют
4702	800019.36	1332764.21	данные отсутствуют	данные отсутствуют
4703	800020.43	1332761.82	данные отсутствуют	данные отсутствуют
4704	800454.44	1331113	данные отсутствуют	данные отсутствуют
Государственный регистратор			ФГИС ЕГРН	
полное наименование должности			подпись	
			инициалы, фамилия	

М.П.

Раздел 4.2

Выписка из Единого государственного реестра недвижимости об объекте недвижимости
Сведения о частях земельного участка

Земельный участок				
(вид объекта недвижимости)				
Лист № ____ Раздела 4.2		Всего листов раздела 4.2 : ____		Всего разделов: ____
15.11.2021 № 99/2021/430652933				
Кадастровый номер:			02:17:000000:206(единое землепользование)	
Номер точки	Координаты, м		Описание закрепления на местности	Средняя квадратическая погрешность определения координат характерных точек границы части земельного участка, м
	X	Y		
1	2	3	4	5
4705	800454.82	1331111.24	данные отсутствуют	данные отсутствуют
4706	800456.4	1331070.56	данные отсутствуют	данные отсутствуют
4707	800451.81	1331042.89	данные отсутствуют	данные отсутствуют
4708	800451.05	1331009.87	данные отсутствуют	данные отсутствуют
4709	800455.02	1330980.35	данные отсутствуют	данные отсутствуют
4710	800460.8	1330956.39	данные отсутствуют	данные отсутствуют
4711	800472.86	1330925.63	данные отсутствуют	данные отсутствуют
4712	800047.77	1332714.73	данные отсутствуют	данные отсутствуют
4712	800047.77	1332714.73	данные отсутствуют	данные отсутствуют
4713	800041.8	1332738.73	данные отсутствуют	данные отсутствуют
4714	800037.48	1332739.11	данные отсутствуют	данные отсутствуют
4715	800035.61	1332739.97	данные отсутствуют	данные отсутствуют
4716	800024.67	1332750.91	данные отсутствуют	данные отсутствуют
4717	800015.25	1332758.7	данные отсутствуют	данные отсутствуют
4718	800013.21	1332763.33	данные отсутствуют	данные отсутствуют
4719	800013.35	1332765.51	данные отсутствуют	данные отсутствуют
4720	800016.76	1332772.81	данные отсутствуют	данные отсутствуют
Государственный регистратор			ФГИС ЕГРН	
полное наименование должности			подпись	
			инициалы, фамилия	

М.П.

Земельный участок				
(вид объекта недвижимости)				
Лист № ____ Раздела 4.2		Всего листов раздела 4.2 : ____		Всего разделов: ____
15.11.2021 № 99/2021/430652933				
Кадастровый номер:			02:17:000000:206(единое землепользование)	
Номер точки	Координаты, м		Описание закрепления на местности	Средняя квадратическая погрешность определения координат характерных точек границы части земельного участка, м
	X	Y		
1	2	3	4	5
4721	800019.25	1332777.78	данные отсутствуют	данные отсутствуют
4722	800018.53	1332783.82	данные отсутствуют	данные отсутствуют
4723	800014.75	1332786.84	данные отсутствуют	данные отсутствуют
4724	800005.82	1332797.32	данные отсутствуют	данные отсутствуют
4725	800000.55	1332806.46	данные отсутствуют	данные отсутствуют
4726	800000.15	1332816.44	данные отсутствуют	данные отсутствуют
4727	800004.5	1332835.32	данные отсутствуют	данные отсутствуют
4728	800011.14	1332860.46	данные отсутствуют	данные отсутствуют
4729	800011.14	1332864.14	данные отсутствуют	данные отсутствуют
4730	799791.12	1332825.22	данные отсутствуют	данные отсутствуют
4731	799800.19	1332812.15	данные отсутствуют	данные отсутствуют
4732	799802.06	1332781.98	данные отсутствуют	данные отсутствуют
4733	799808.79	1332749.64	данные отсутствуют	данные отсутствуют
4734	799816.58	1332726.78	данные отсутствуют	данные отсутствуют
4735	799825.28	1332694.91	данные отсутствуют	данные отсутствуют
4736	799839.47	1332663.29	данные отсутствуют	данные отсутствуют
4737	799857.58	1332635.66	данные отсутствуют	данные отсутствуют
Государственный регистратор			ФГИС ЕГРН	
полное наименование должности			подпись	
			инициалы, фамилия	

М.П.

Земельный участок				
(вид объекта недвижимости)				
Лист № ____ Раздела 4.2		Всего листов раздела 4.2 : ____		Всего разделов: ____
15.11.2021 № 99/2021/430652933				
Кадастровый номер:			02:17:000000:206(единое землепользование)	
Номер точки	Координаты, м		Описание закрепления на местности	Средняя квадратическая погрешность определения координат характерных точек границы части земельного участка, м
	X	Y		
1	2	3	4	5
4738	799869.44	1332603.52	данные отсутствуют	данные отсутствуют
4739	799867.07	1332577.72	данные отсутствуют	данные отсутствуют
4740	799865.44	1332554.06	данные отсутствуют	данные отсутствуют
4741	799866.52	1332521.04	данные отсутствуют	данные отсутствуют
4742	799873.02	1332488.66	данные отсутствуют	данные отсутствуют
4743	799882.37	1332462.51	данные отсутствуют	данные отсутствуют
4744	799897.96	1332433.39	данные отсутствуют	данные отсутствуют
4745	799906.68	1332408.29	данные отсутствуют	данные отсутствуют
4746	799922.04	1332379.05	данные отсутствуют	данные отсутствуют
4747	799934.9	1332361.09	данные отсутствуют	данные отсутствуют
4748	799949.45	1332343.95	данные отсутствуют	данные отсутствуют
4749	799971.75	1332322.27	данные отсутствуют	данные отсутствуют
4750	799984.48	1332301.29	данные отсутствуют	данные отсутствуют
4751	799993.5	1332275.08	данные отсутствуют	данные отсутствуют
4752	799995.62	1332242.12	данные отсутствуют	данные отсутствуют
4753	800002.09	1332213.33	данные отсутствуют	данные отсутствуют
4754	800009.14	1332192.45	данные отсутствуют	данные отсутствуют
Государственный регистратор			ФГИС ЕГРН	
полное наименование должности			подпись	
			инициалы, фамилия	

М.П.

Земельный участок				
(вид объекта недвижимости)				
Лист № ____ Раздела 4.2		Всего листов раздела 4.2 : ____		Всего разделов: ____
15.11.2021 № 99/2021/430652933				
Кадастровый номер:			02:17:000000:206(единое землепользование)	
Номер точки	Координаты, м		Описание закрепления на местности	Средняя квадратическая погрешность определения координат характерных точек границы части земельного участка, м
	X	Y		
1	2	3	4	5
4755	800016.3	1332171.26	данные отсутствуют	данные отсутствуют
4756	800027.28	1332140.1	данные отсутствуют	данные отсутствуют
4757	800043.24	1332111.18	данные отсутствуют	данные отсутствуют
4758	800063.73	1332085.28	данные отсутствуют	данные отсутствуют
4759	800079.95	1332069.77	данные отсутствуют	данные отсутствуют
4760	800097.17	1332055.37	данные отсутствуют	данные отсутствуют
4761	800117.61	1332040.61	данные отсутствуют	данные отсутствуют
4762	800135.72	1332030.29	данные отсутствуют	данные отсутствуют
4763	800151.89	1332014.49	данные отсутствуют	данные отсутствуют
4764	800176.42	1331992.36	данные отсутствуют	данные отсутствуют
4765	800204.25	1331974.58	данные отсутствуют	данные отсутствуют
4766	800224.2	1331965.41	данные отсутствуют	данные отсутствуют
4767	800246.87	1331957.19	данные отсутствуют	данные отсутствуют
4768	800269.74	1331948.49	данные отсутствуют	данные отсутствуют
4769	800286.2	1331919.84	данные отсутствуют	данные отсутствуют
4770	800299.65	1331902.48	данные отсутствуют	данные отсутствуют
4771	800313.69	1331870.55	данные отсутствуют	данные отсутствуют
Государственный регистратор			ФГИС ЕГРН	
полное наименование должности			подпись	
			инициалы, фамилия	

М.П.

Раздел 4.2

Выписка из Единого государственного реестра недвижимости об объекте недвижимости
Сведения о частях земельного участка

Земельный участок				
(вид объекта недвижимости)				
Лист № ____ Раздела 4.2		Всего листов раздела 4.2 : ____		Всего разделов: ____
15.11.2021 № 99/2021/430652933				
Кадастровый номер:			02:17:000000:206(единое землепользование)	
Номер точки	Координаты, м		Описание закрепления на местности	Средняя квадратическая погрешность определения координат характерных точек границы части земельного участка, м
	X	Y		
1	2	3	4	5
4772	800320.43	1331841.95	данные отсутствуют	данные отсутствуют
4773	800328.54	1331815.28	данные отсутствуют	данные отсутствуют
4774	800341.81	1331785.03	данные отсутствуют	данные отсутствуют
4775	800349.17	1331765.61	данные отсутствуют	данные отсутствуют
4776	800349.4	1331729.6	данные отсутствуют	данные отсутствуют
4777	800354.9	1331697.03	данные отсутствуют	данные отсутствуют
4778	800365.7	1331665.82	данные отсутствуют	данные отсутствуют
4779	800375.82	1331645.56	данные отсутствуют	данные отсутствуют
4780	800394.48	1331618.3	данные отсутствуют	данные отсутствуют
4781	800417.38	1331594.48	данные отсутствуют	данные отсутствуют
4782	800434.73	1331580.75	данные отсутствуют	данные отсутствуют
4783	800462.83	1331563.39	данные отсутствуют	данные отсутствуют
4784	800484.77	1331549.14	данные отсутствуют	данные отсутствуют
4785	800499.15	1331516.77	данные отсутствуют	данные отсутствуют
4786	800509.76	1331489.86	данные отсутствуют	данные отсутствуют
4787	800520.45	1331469.19	данные отсутствуют	данные отсутствуют
4788	800539.45	1331442.17	данные отсутствуют	данные отсутствуют
Государственный регистратор			ФГИС ЕГРН	
полное наименование должности			подпись	
			инициалы, фамилия	

М.П.

Земельный участок				
(вид объекта недвижимости)				
Лист № ____ Раздела 4.2		Всего листов раздела 4.2 : ____		Всего разделов: ____
15.11.2021 № 99/2021/430652933				
Кадастровый номер:			02:17:000000:206(единое землепользование)	
Номер точки	Координаты, м		Описание закрепления на местности	Средняя квадратическая погрешность определения координат характерных точек границы части земельного участка, м
	X	Y		
1	2	3	4	5
4789	800554.41	1331427.42	данные отсутствуют	данные отсутствуют
4790	800724.89	1331546.14	данные отсутствуют	данные отсутствуют
4791	800722.74	1331547.96	данные отсутствуют	данные отсутствуют
4792	800715.84	1331558.7	данные отсутствуют	данные отсутствуют
4793	800710.66	1331559.51	данные отсутствуют	данные отсутствуют
4794	800701.01	1331563.56	данные отсутствуют	данные отсутствуют
4795	800692.96	1331570.38	данные отсутствуют	данные отсутствуют
4796	800690.03	1331576.46	данные отсутствуют	данные отсутствуют
4797	800689.91	1331578.64	данные отсутствуют	данные отсутствуют
4798	800693.09	1331588.25	данные отсутствуют	данные отсутствуют
4799	800694.87	1331596.67	данные отсутствуют	данные отсутствуют
4800	800700.01	1331601.82	данные отсутствуют	данные отсутствуют
4801	800703.4	1331606.33	данные отсутствуют	данные отсутствуют
4802	800702.24	1331609.42	данные отсутствуют	данные отсутствуют
4803	800700.09	1331610.59	данные отсутствуют	данные отсутствуют
4804	800690.25	1331614.39	данные отсутствуют	данные отсутствуют
4805	800686.3	1331617.76	данные отсутствуют	данные отсутствуют
Государственный регистратор			ФГИС ЕГРН	
полное наименование должности			подпись	
			инициалы, фамилия	

М.П.

Земельный участок				
(вид объекта недвижимости)				
Лист № ____ Раздела 4.2		Всего листов раздела 4.2 : ____		Всего разделов: ____
15.11.2021 № 99/2021/430652933				
Кадастровый номер:			02:17:000000:206(единое землепользование)	
Номер точки	Координаты, м		Описание закрепления на местности	Средняя квадратическая погрешность определения координат характерных точек границы части земельного участка, м
	X	Y		
1	2	3	4	5
4806	800683.17	1331621.86	данные отсутствуют	данные отсутствуют
4807	800682.55	1331623.81	данные отсутствуют	данные отсутствуют
4808	800682.86	1331630.35	данные отсутствуют	данные отсутствуют
4809	800685.2	1331640.01	данные отсутствуют	данные отсутствуют
4810	800689.48	1331646.54	данные отсутствуют	данные отсутствуют
4811	800695.07	1331653.33	данные отсутствуют	данные отсутствуют
4812	800698.88	1331657.77	данные отсутствуют	данные отсутствуют
4813	800699.41	1331661.57	данные отсутствуют	данные отсутствуют
4814	800697.27	1331664.04	данные отсутствуют	данные отсутствуют
4815	800691.92	1331667.68	данные отсутствуют	данные отсутствуют
4816	800684.64	1331670.1	данные отсутствуют	данные отсутствуют
4817	800678.57	1331667.82	данные отсутствуют	данные отсутствуют
4818	800672.87	1331661.95	данные отсутствуют	данные отсутствуют
4819	800664.84	1331656.8	данные отсутствуют	данные отсутствуют
4820	800658.95	1331657.4	данные отсутствуют	данные отсутствуют
4821	800655.41	1331660.23	данные отсутствуют	данные отсутствуют
4822	800652.23	1331664.83	данные отсутствуют	данные отсутствуют
Государственный регистратор			ФГИС ЕГРН	
полное наименование должности			подпись	
			инициалы, фамилия	

М.П.

Земельный участок				
(вид объекта недвижимости)				
Лист № ____ Раздела 4.2		Всего листов раздела 4.2 : ____		Всего разделов: ____
15.11.2021 № 99/2021/430652933				
Кадастровый номер:			02:17:000000:206(единое землепользование)	
Номер точки	Координаты, м		Описание закрепления на местности	Средняя квадратическая погрешность определения координат характерных точек границы части земельного участка, м
	X	Y		
1	2	3	4	5
4823	800652.13	1331667.01	данные отсутствуют	данные отсутствуют
4824	800654.54	1331674.23	данные отсутствуют	данные отсутствуют
4825	800655.82	1331675.84	данные отсутствуют	данные отсутствуют
4826	800659.73	1331678.24	данные отсутствуют	данные отсутствуют
4827	800661.89	1331680.78	данные отсутствуют	данные отсутствуют
4828	800663.53	1331683.69	данные отсутствуют	данные отсутствуют
4829	800663.53	1331687.21	данные отсутствуют	данные отсутствуют
4830	800661.03	1331691.82	данные отсутствуют	данные отсутствуют
4831	800657.23	1331695.02	данные отсутствуют	данные отсутствуют
4832	800651.92	1331697.3	данные отсутствуют	данные отсутствуют
4833	800647.97	1331696.08	данные отсутствуют	данные отсутствуют
4834	800640.51	1331694.91	данные отсутствуют	данные отсутствуют
4835	800633.54	1331692.68	данные отсутствуют	данные отсутствуют
4836	800625.81	1331692.58	данные отсутствуют	данные отсутствуют
4837	800621.05	1331695.52	данные отсутствуют	данные отсутствуют
4838	800616.24	1331701.77	данные отсутствуют	данные отсутствуют
4839	800611.2	1331708.21	данные отсутствуют	данные отсутствуют
Государственный регистратор			ФГИС ЕГРН	
полное наименование должности			подпись	
			инициалы, фамилия	

М.П.

Раздел 4.2

Выписка из Единого государственного реестра недвижимости об объекте недвижимости
Сведения о частях земельного участка

Земельный участок				
(вид объекта недвижимости)				
Лист № ____ Раздела 4.2		Всего листов раздела 4.2 : ____		Всего разделов: ____
15.11.2021 № 99/2021/430652933				
Кадастровый номер:			02:17:000000:206(единое землепользование)	
Номер точки	Координаты, м		Описание закрепления на местности	Средняя квадратическая погрешность определения координат характерных точек границы части земельного участка, м
	X	Y		
1	2	3	4	5
4840	800606.71	1331711.62	данные отсутствуют	данные отсутствуют
4841	800600.77	1331714.58	данные отсутствуют	данные отсутствуют
4842	800597.12	1331718.71	данные отсутствуют	данные отсутствуют
4843	800596.97	1331720.89	данные отсутствуют	данные отсутствуют
4844	800599.22	1331726.75	данные отсутствуют	данные отсутствуют
4845	800605.16	1331731.82	данные отсутствуют	данные отсутствуют
4846	800610.06	1331732.98	данные отсутствуют	данные отсутствуют
4847	800615.22	1331734.54	данные отсутствуют	данные отсутствуют
4848	800621.48	1331734.08	данные отсутствуют	данные отсутствуют
4849	800626.09	1331734.47	данные отсутствуют	данные отсутствуют
4850	800629.65	1331736.61	данные отсутствуют	данные отсутствуют
4851	800630.98	1331738.88	данные отсутствуют	данные отсутствуют
4852	800630.27	1331741.04	данные отсутствуют	данные отсутствуют
4853	800626.11	1331744.2	данные отсутствуют	данные отсутствуют
4854	800618.13	1331748.64	данные отсутствуют	данные отсутствуют
4855	800614.39	1331749.33	данные отсутствуют	данные отсутствуют
4856	800612.39	1331750.33	данные отсутствуют	данные отсутствуют
Государственный регистратор			ФГИС ЕГРН	
полное наименование должности			подпись	
			инициалы, фамилия	

М.П.

Земельный участок				
(вид объекта недвижимости)				
Лист № ____ Раздела 4.2		Всего листов раздела 4.2 : ____		Всего разделов: ____
15.11.2021 № 99/2021/430652933				
Кадастровый номер:			02:17:000000:206(единое землепользование)	
Номер точки	Координаты, м		Описание закрепления на местности	Средняя квадратическая погрешность определения координат характерных точек границы части земельного участка, м
	X	Y		
1	2	3	4	5
4857	800608.5	1331750.94	данные отсутствуют	данные отсутствуют
4858	800600.45	1331750.94	данные отсутствуют	данные отсутствуют
4859	800595.1	1331749.6	данные отсутствуют	данные отсутствуют
4860	800592.63	1331746.25	данные отсутствуют	данные отсутствуют
4861	800590.56	1331740.77	данные отсутствуют	данные отсутствуют
4862	800586.98	1331736.22	данные отсутствуют	данные отсутствуют
4863	800581.71	1331734.62	данные отсутствуют	данные отсутствуют
4864	800573.69	1331736.14	данные отсутствуют	данные отсутствуют
4865	800564.16	1331739	данные отсутствуют	данные отсутствуют
4866	800553.52	1331741.65	данные отсутствуют	данные отсутствуют
4867	800549.6	1331744.54	данные отсутствуют	данные отсутствуют
4868	800548.68	1331746.52	данные отсутствуют	данные отсутствуют
4869	800548.67	1331751.5	данные отсутствуют	данные отсутствуют
4870	800552.05	1331759.45	данные отсутствуют	данные отсутствуют
4871	800555.1	1331765.35	данные отсутствуют	данные отсутствуют
4872	800561.1	1331769.29	данные отсутствуют	данные отсутствуют
4873	800565.09	1331773.28	данные отсутствуют	данные отсутствуют
Государственный регистратор			ФГИС ЕГРН	
полное наименование должности			подпись	
			инициалы, фамилия	

М.П.

Земельный участок				
(вид объекта недвижимости)				
Лист № ____ Раздела 4.2		Всего листов раздела 4.2 : ____		Всего разделов: ____
15.11.2021 № 99/2021/430652933				
Кадастровый номер:			02:17:000000:206(единое землепользование)	
Номер точки	Координаты, м		Описание закрепления на местности	Средняя квадратическая погрешность определения координат характерных точек границы части земельного участка, м
	X	Y		
1	2	3	4	5
4874	800571.45	1331781	данные отсутствуют	данные отсутствуют
4875	800580.43	1331786.73	данные отсутствуют	данные отсутствуют
4876	800595.46	1331789.91	данные отсутствуют	данные отсутствуют
4877	800608.85	1331791.12	данные отсутствуют	данные отсутствуют
4878	800614.71	1331790.92	данные отсутствуют	данные отсутствуют
4879	800617.27	1331792.42	данные отсутствуют	данные отсутствуют
4880	800618.98	1331797	данные отсутствуют	данные отсутствуют
4881	800613.73	1331804.02	данные отсутствуют	данные отсутствуют
4882	800605.02	1331816.84	данные отсутствуют	данные отсутствуют
4883	800597.84	1331828.01	данные отсутствуют	данные отсутствуют
4884	800591.56	1331831.54	данные отсутствуют	данные отсутствуют
4885	800586.53	1331831.15	данные отсутствуют	данные отсутствуют
4886	800572.49	1331827.3	данные отсутствуют	данные отсутствуют
4887	800565.13	1331829.07	данные отсутствуют	данные отсутствуют
4888	800561.37	1331833.13	данные отсутствуют	данные отсутствуют
4889	800559.32	1331839.13	данные отсутствуют	данные отсутствуют
4890	800559.74	1331841.26	данные отсутствуют	данные отсутствуют
Государственный регистратор			ФГИС ЕГРН	
полное наименование должности			подпись	
			инициалы, фамилия	

М.П.

Земельный участок				
(вид объекта недвижимости)				
Лист № ____ Раздела 4.2		Всего листов раздела 4.2 : ____		Всего разделов: ____
15.11.2021 № 99/2021/430652933				
Кадастровый номер:			02:17:000000:206(единое землепользование)	
Номер точки	Координаты, м		Описание закрепления на местности	Средняя квадратическая погрешность определения координат характерных точек границы части земельного участка, м
	X	Y		
1	2	3	4	5
4891	800562.97	1331846.33	данные отсутствуют	данные отсутствуют
4892	800565.25	1331851.81	данные отсутствуют	данные отсутствуют
4893	800567.99	1331856.32	данные отсутствуют	данные отсутствуют
4894	800567.13	1331860.19	данные отсутствуют	данные отсутствуют
4895	800558.71	1331864.26	данные отсутствуют	данные отсутствуют
4896	800551.74	1331871.23	данные отсутствуют	данные отсутствуют
4897	800541.38	1331869.14	данные отсутствуют	данные отсутствуют
4898	800531.46	1331873.21	данные отсутствуют	данные отсутствуют
4899	800524.35	1331875.79	данные отсутствуют	данные отсутствуют
4900	800519.06	1331878.68	данные отсутствуют	данные отсутствуют
4901	800517.7	1331880.23	данные отсутствуют	данные отсутствуют
4902	800515.1	1331887.8	данные отсутствуют	данные отсутствуют
4903	800515.82	1331895.03	данные отсутствуют	данные отсутствуют
4904	800520.67	1331906.18	данные отсутствуют	данные отсутствуют
4905	800524.24	1331913.76	данные отсутствуют	данные отсутствуют
4906	800524.24	1331916.46	данные отсутствуют	данные отсутствуют
4907	800522.86	1331918.39	данные отсутствуют	данные отсутствуют
Государственный регистратор			ФГИС ЕГРН	
полное наименование должности			подпись	
			инициалы, фамилия	

М.П.

Раздел 4.2

Выписка из Единого государственного реестра недвижимости об объекте недвижимости
Сведения о частях земельного участка

Земельный участок				
(вид объекта недвижимости)				
Лист № ____ Раздела 4.2		Всего листов раздела 4.2 : ____		Всего разделов: ____
15.11.2021 № 99/2021/430652933				
Кадастровый номер:			02:17:000000:206(единое землепользование)	
Номер точки	Координаты, м		Описание закрепления на местности	Средняя квадратическая погрешность определения координат характерных точек границы части земельного участка, м
	X	Y		
1	2	3	4	5
4908	800514.42	1331922.21	данные отсутствуют	данные отсутствуют
4909	800506.83	1331927.95	данные отсутствуют	данные отсутствуют
4910	800503.45	1331933.74	данные отсутствуют	данные отсутствуют
4911	800503.11	1331935.9	данные отсутствуют	данные отсутствуют
4912	800504.14	1331940.44	данные отсутствуют	данные отсутствуют
4913	800506.06	1331946.19	данные отсутствуют	данные отсутствуют
4914	800507.91	1331947.34	данные отсутствуют	данные отсутствуют
4915	800516.46	1331948.82	данные отсутствуют	данные отсутствуют
4916	800526.67	1331947.74	данные отсутствуют	данные отсутствуют
4917	800539.11	1331943.91	данные отсутствуют	данные отсутствуют
4918	800542.72	1331943.01	данные отсутствуют	данные отсутствуют
4919	800544.27	1331945.44	данные отсутствуют	данные отсутствуют
4920	800543.15	1331950.67	данные отсутствуют	данные отсутствуют
4921	800541.09	1331955.21	данные отсутствуют	данные отсутствуют
4922	800529.72	1331967.06	данные отсутствуют	данные отсутствуют
4923	800522.92	1331975.79	данные отсутствуют	данные отсутствуют
4924	800519.92	1331985.96	данные отсутствуют	данные отсутствуют
Государственный регистратор			ФГИС ЕГРН	
полное наименование должности			подпись	
			инициалы, фамилия	

М.П.

Земельный участок				
(вид объекта недвижимости)				
Лист № ____ Раздела 4.2		Всего листов раздела 4.2 : ____		Всего разделов: ____
15.11.2021 № 99/2021/430652933				
Кадастровый номер:			02:17:000000:206(единое землепользование)	
Номер точки	Координаты, м		Описание закрепления на местности	Средняя квадратическая погрешность определения координат характерных точек границы части земельного участка, м
	X	Y		
1	2	3	4	5
4925	800519	1331994.25	данные отсутствуют	данные отсутствуют
4926	800514.56	1332006.02	данные отсутствуют	данные отсутствуют
4927	800510.07	1332010.28	данные отсутствуют	данные отсутствуют
4928	800501.5	1332016.03	данные отсутствуют	данные отсутствуют
4929	800500	1332014.08	данные отсутствуют	данные отсутствуют
4930	800500.36	1332010.33	данные отсутствуют	данные отсутствуют
4931	800499.4	1332001.7	данные отсутствуют	данные отсутствуют
4932	800496.68	1331996.6	данные отсутствуют	данные отсутствуют
4933	800490.62	1331992.72	данные отсутствуют	данные отсутствуют
4934	800485.94	1331991.98	данные отсутствуют	данные отсутствуют
4935	800483.83	1331992.53	данные отсутствуют	данные отсутствуют
4936	800478.98	1331996.12	данные отсутствуют	данные отсутствуют
4937	800474.93	1332001.36	данные отсутствуют	данные отсутствуют
4938	800473.91	1332006.76	данные отсутствуют	данные отсутствуют
4939	800473.91	1332012.52	данные отсутствуют	данные отсутствуют
4940	800473.42	1332015.5	данные отсутствуют	данные отсутствуют
4941	800469.1	1332019.03	данные отсутствуют	данные отсутствуют
Государственный регистратор			ФГИС ЕГРН	
полное наименование должности			подпись	
			инициалы, фамилия	

М.П.

Земельный участок				
(вид объекта недвижимости)				
Лист № ____ Раздела 4.2		Всего листов раздела 4.2 : ____		Всего разделов: ____
15.11.2021 № 99/2021/430652933				
Кадастровый номер:			02:17:000000:206(единое землепользование)	
Номер точки	Координаты, м		Описание закрепления на местности	Средняя квадратическая погрешность определения координат характерных точек границы части земельного участка, м
	X	Y		
1	2	3	4	5
4942	800461.15	1332024.34	данные отсутствуют	данные отсутствуют
4943	800453.93	1332029.83	данные отсутствуют	данные отсутствуют
4944	800450.8	1332033.45	данные отсутствуют	данные отсутствуют
4945	800450.07	1332035.41	данные отсутствуют	данные отсутствуют
4946	800450.71	1332042.07	данные отсутствуют	данные отсутствуют
4947	800455.75	1332048.27	данные отсутствуют	данные отсутствуют
4948	800464.29	1332053.71	данные отсутствуют	данные отсутствуют
4949	800474.23	1332056.54	данные отсутствуют	данные отсутствуют
4950	800477.44	1332057.86	данные отсутствуют	данные отсутствуют
4951	800482.77	1332064.76	данные отсутствуют	данные отсутствуют
4952	800486.5	1332069.22	данные отсутствуют	данные отсутствуют
4953	800492.22	1332075.57	данные отсутствуют	данные отсутствуют
4954	800488.14	1332079.64	данные отсутствуют	данные отсутствуют
4955	800479.47	1332086.64	данные отсутствуют	данные отсутствуют
4956	800471.9	1332093.48	данные отсутствуют	данные отсутствуют
4957	800465.81	1332099.57	данные отсутствуют	данные отсутствуют
4958	800456.32	1332103.63	данные отсутствуют	данные отсутствуют
Государственный регистратор			ФГИС ЕГРН	
полное наименование должности			подпись	
			инициалы, фамилия	

М.П.

Земельный участок				
(вид объекта недвижимости)				
Лист № ____ Раздела 4.2		Всего листов раздела 4.2 : ____		Всего разделов: ____
15.11.2021 № 99/2021/430652933				
Кадастровый номер:			02:17:000000:206(единое землепользование)	
Номер точки	Координаты, м		Описание закрепления на местности	Средняя квадратическая погрешность определения координат характерных точек границы части земельного участка, м
	X	Y		
1	2	3	4	5
4959	800443.97	1332108.17	данные отсутствуют	данные отсутствуют
4960	800440.41	1332111.85	данные отсутствуют	данные отсутствуют
4961	800436.84	1332118.71	данные отсутствуют	данные отсутствуют
4962	800437.14	1332122.27	данные отсутствуют	данные отсутствуют
4963	800438.36	1332124.07	данные отсутствуют	данные отсутствуют
4964	800444.33	1332128.21	данные отсутствуют	данные отсутствуют
4965	800452.36	1332137.14	данные отсутствуют	данные отсутствуют
4966	800452.95	1332141.11	данные отсутствуют	данные отсутствуют
4967	800448.71	1332142.97	данные отсутствуют	данные отсутствуют
4968	800443.62	1332143.38	данные отсутствуют	данные отсутствуют
4969	800435.45	1332141.79	данные отсутствуют	данные отсутствуют
4970	800425.67	1332139.23	данные отсутствуют	данные отсутствуют
4971	800414.61	1332134.29	данные отсутствуют	данные отсутствуют
4972	800404.42	1332129.69	данные отсутствуют	данные отсутствуют
4973	800397.92	1332129.21	данные отсутствуют	данные отсутствуют
4974	800395.96	1332129.76	данные отсутствуют	данные отсутствуют
4975	800388.84	1332134.89	данные отсутствуют	данные отсутствуют
Государственный регистратор			ФГИС ЕГРН	
полное наименование должности			подпись	
			инициалы, фамилия	

М.П.

Раздел 4.2

Выписка из Единого государственного реестра недвижимости об объекте недвижимости
Сведения о частях земельного участка

Земельный участок				
(вид объекта недвижимости)				
Лист № ____ Раздела 4.2		Всего листов раздела 4.2 : ____		Всего разделов: ____
15.11.2021 № 99/2021/430652933				
Кадастровый номер:			02:17:000000:206(единое землепользование)	
Номер точки	Координаты, м		Описание закрепления на местности	Средняя квадратическая погрешность определения координат характерных точек границы части земельного участка, м
	X	Y		
1	2	3	4	5
4976	800382.43	1332141.3	данные отсутствуют	данные отсутствуют
4977	800363	1332151.26	данные отсутствуют	данные отсутствуют
4978	800347.47	1332159.97	данные отсутствуют	данные отсутствуют
4979	800337.76	1332162.34	данные отсутствуют	данные отсутствуют
4980	800334.58	1332161.55	данные отсутствуют	данные отсутствуют
4981	800330.37	1332156.71	данные отсутствуют	данные отсутствуют
4982	800324.2	1332151.49	данные отсутствуют	данные отсутствуют
4983	800314.14	1332148.46	данные отсутствуют	данные отсутствуют
4984	800304.71	1332148.65	данные отсутствуют	данные отсутствуют
4985	800297.65	1332151.43	данные отсутствуют	данные отсутствуют
4986	800293.21	1332156.16	данные отсутствуют	данные отсутствуют
4987	800291.48	1332163.49	данные отсутствуют	данные отсутствуют
4988	800292.69	1332168.54	данные отсутствуют	данные отсутствуют
4989	800293.87	1332170.28	данные отсутствуют	данные отсутствуют
4990	800298.83	1332173.24	данные отсутствуют	данные отсутствуют
4991	800303.6	1332173.48	данные отсутствуют	данные отсутствуют
4992	800309.44	1332173.91	данные отсутствуют	данные отсутствуют
Государственный регистратор			ФГИС ЕГРН	
полное наименование должности			подпись	
			инициалы, фамилия	

М.П.

Земельный участок				
(вид объекта недвижимости)				
Лист № ____ Раздела 4.2		Всего листов раздела 4.2 : ____		Всего разделов: ____
15.11.2021 № 99/2021/430652933				
Кадастровый номер:			02:17:000000:206(единое землепользование)	
Номер точки	Координаты, м		Описание закрепления на местности	Средняя квадратическая погрешность определения координат характерных точек границы части земельного участка, м
	X	Y		
1	2	3	4	5
4993	800311.59	1332175.06	данные отсутствуют	данные отсутствуют
4994	800313.29	1332178.81	данные отсутствуют	данные отсутствуют
4995	800313.21	1332181.48	данные отсутствуют	данные отсутствуют
4996	800309.63	1332188	данные отсутствуют	данные отсутствуют
4997	800304.31	1332193.97	данные отсутствуют	данные отсутствуют
4998	800292.98	1332198.5	данные отсутствуют	данные отсутствуют
4999	800281.74	1332202.48	данные отсутствуют	данные отсутствуют
5000	800275.02	1332203.59	данные отсутствуют	данные отсутствуют
5001	800268.16	1332203.59	данные отсутствуют	данные отсутствуют
5002	800261.89	1332202.16	данные отсутствуют	данные отсутствуют
5003	800250.52	1332202.67	данные отсутствуют	данные отсутствуют
5004	800238.58	1332204.38	данные отсутствуют	данные отсутствуют
5005	800231.47	1332205.88	данные отсутствуют	данные отсутствуют
5006	800224.24	1332209.82	данные отсутствуют	данные отсутствуют
5007	800216.11	1332216.5	данные отсутствуют	данные отсутствуют
5008	800209.78	1332221.91	данные отсутствуют	данные отсутствуют
5009	800208.87	1332227.11	данные отсутствуют	данные отсутствуют
Государственный регистратор			ФГИС ЕГРН	
полное наименование должности			подпись	
			инициалы, фамилия	

М.П.

Земельный участок				
(вид объекта недвижимости)				
Лист № ____ Раздела 4.2		Всего листов раздела 4.2 : ____		Всего разделов: ____
15.11.2021 № 99/2021/430652933				
Кадастровый номер:			02:17:000000:206(единое землепользование)	
Номер точки	Координаты, м		Описание закрепления на местности	Средняя квадратическая погрешность определения координат характерных точек границы части земельного участка, м
	X	Y		
1	2	3	4	5
5010	800210.31	1332231.2	данные отсутствуют	данные отсутствуют
5011	800211.65	1332232.81	данные отсутствуют	данные отсутствуют
5012	800219.99	1332237.05	данные отсутствуют	данные отсутствуют
5013	800232.81	1332236.57	данные отсутствуют	данные отсутствуют
5014	800242.75	1332237.46	данные отсутствуют	данные отсутствуют
5015	800246.02	1332239.49	данные отсутствуют	данные отсутствуют
5016	800246.95	1332245.66	данные отсутствуют	данные отсутствуют
5017	800246.38	1332250.43	данные отсутствуют	данные отсутствуют
5018	800244.53	1332252.79	данные отсутствуют	данные отсутствуют
5019	800239.21	1332256.48	данные отсутствуют	данные отсутствуют
5020	800236.71	1332257.63	данные отсутствуют	данные отсутствуют
5021	800229.24	1332258.77	данные отсутствуют	данные отсутствуют
5022	800212.92	1332260.69	данные отсутствуют	данные отсутствуют
5023	800198.6	1332262.78	данные отсутствуют	данные отсутствуют
5024	800195.06	1332266.16	данные отсутствуют	данные отсутствуют
5025	800193.46	1332271.43	данные отсутствуют	данные отсутствуют
5026	800196.09	1332285.59	данные отсутствуют	данные отсутствуют
Государственный регистратор			ФГИС ЕГРН	
полное наименование должности			подпись	
			инициалы, фамилия	

М.П.

Земельный участок				
(вид объекта недвижимости)				
Лист № ____ Раздела 4.2		Всего листов раздела 4.2 : ____		Всего разделов: ____
15.11.2021 № 99/2021/430652933				
Кадастровый номер:			02:17:000000:206(единое землепользование)	
Номер точки	Координаты, м		Описание закрепления на местности	Средняя квадратическая погрешность определения координат характерных точек границы части земельного участка, м
	X	Y		
1	2	3	4	5
5027	800201.1	1332299.99	данные отсутствуют	данные отсутствуют
5028	800206.26	1332309.66	данные отсутствуют	данные отсутствуют
5029	800203.35	1332317.92	данные отсутствуют	данные отсутствуют
5030	800201.02	1332328.6	данные отсутствуют	данные отсутствуют
5031	800197.96	1332334.52	данные отсутствуют	данные отсутствуют
5032	800188.72	1332346.61	данные отсутствуют	данные отсутствуют
5033	800178.14	1332360.69	данные отсутствуют	данные отсутствуют
5034	800170.32	1332375.2	данные отсутствуют	данные отсутствуют
5035	800169.57	1332380.91	данные отсутствуют	данные отсутствуют
5036	800170.02	1332386.69	данные отсутствуют	данные отсутствуют
5037	800168.83	1332391.48	данные отсутствуют	данные отсутствуют
5038	800165.2	1332396.95	данные отсутствуют	данные отсутствуют
5039	800163.07	1332402.96	данные отсутствуют	данные отсутствуют
5040	800162.83	1332409.1	данные отсутствуют	данные отсутствуют
5041	800162.83	1332414.83	данные отсутствуют	данные отсутствуют
5042	800162.62	1332421	данные отсутствуют	данные отсутствуют
5043	800160.84	1332424.07	данные отсутствуют	данные отсутствуют
Государственный регистратор			ФГИС ЕГРН	
полное наименование должности			подпись	
			инициалы, фамилия	

М.П.

Раздел 4.2

Выписка из Единого государственного реестра недвижимости об объекте недвижимости
Сведения о частях земельного участка

Земельный участок				
(вид объекта недвижимости)				
Лист № ____ Раздела 4.2		Всего листов раздела 4.2 : ____		Всего разделов: ____
15.11.2021 № 99/2021/430652933				
Кадастровый номер:			02:17:000000:206(единое землепользование)	
Номер точки	Координаты, м		Описание закрепления на местности	Средняя квадратическая погрешность определения координат характерных точек границы части земельного участка, м
	X	Y		
1	2	3	4	5
5044	800155.91	1332426.23	данные отсутствуют	данные отсутствуют
5045	800149.08	1332430.14	данные отсутствуют	данные отсутствуют
5046	800141.39	1332435.09	данные отсутствуют	данные отсутствуют
5047	800134.31	1332443.53	данные отсутствуют	данные отсутствуют
5048	800131.93	1332447.86	данные отсутствуют	данные отсутствуют
5049	800129.03	1332450.31	данные отсутствуют	данные отсутствуют
5050	800124.73	1332454.74	данные отсутствуют	данные отсутствуют
5051	800121.43	1332460.24	данные отсутствуют	данные отсутствуют
5052	800114.03	1332465.62	данные отсутствуют	данные отсутствуют
5053	800103.28	1332472.93	данные отсутствуют	данные отсутствуют
5054	800095.22	1332480.88	данные отсутствуют	данные отсутствуют
5055	800090.82	1332486.36	данные отсутствуют	данные отсутствуют
5056	800088.81	1332494.73	данные отсутствуют	данные отсутствуют
5057	800089.16	1332499.75	данные отсутствуют	данные отсутствуют
5058	800091.28	1332506.75	данные отсутствуют	данные отсутствуют
5059	800093.97	1332512.13	данные отсутствуют	данные отсутствуют
5060	800095.71	1332521.81	данные отсутствуют	данные отсутствуют
Государственный регистратор			ФГИС ЕГРН	
полное наименование должности			подпись	
			инициалы, фамилия	

М.П.

Земельный участок				
(вид объекта недвижимости)				
Лист № ____ Раздела 4.2		Всего листов раздела 4.2 : ____		Всего разделов: ____
15.11.2021 № 99/2021/430652933				
Кадастровый номер:			02:17:000000:206(единое землепользование)	
Номер точки	Координаты, м		Описание закрепления на местности	Средняя квадратическая погрешность определения координат характерных точек границы части земельного участка, м
	X	Y		
1	2	3	4	5
5061	800098.54	1332529.85	данные отсутствуют	данные отсутствуют
5062	800099.84	1332535.23	данные отсутствуют	данные отсутствуют
5063	800098.43	1332537.85	данные отсутствуют	данные отсутствуют
5064	800093.71	1332534.82	данные отсутствуют	данные отсутствуют
5065	800088.58	1332533.11	данные отсутствуют	данные отсутствуют
5066	800081.95	1332531.3	данные отсутствуют	данные отсутствуют
5067	800076.78	1332532.11	данные отсутствуют	данные отсутствуют
5068	800070.01	1332537.16	данные отсутствуют	данные отсутствуют
5069	800065.89	1332542.01	данные отсутствуют	данные отсутствуют
5070	800065.19	1332544.08	данные отсутствуют	данные отсутствуют
5071	800065.71	1332554.49	данные отсутствуют	данные отсутствуют
5072	800067.61	1332567.08	данные отсутствуют	данные отсутствуют
5073	800068.19	1332580.6	данные отсутствуют	данные отсутствуют
5074	800070.1	1332586.86	данные отсутствуют	данные отсутствуют
5075	800073.34	1332590.54	данные отсутствуют	данные отсутствуют
5076	800077.05	1332591.71	данные отсутствуют	данные отсутствуют
5077	800086.22	1332590.57	данные отсутствуют	данные отсутствуют
Государственный регистратор			ФГИС ЕГРН	
полное наименование должности			подпись	
			инициалы, фамилия	

М.П.

Земельный участок				
(вид объекта недвижимости)				
Лист № ____ Раздела 4.2		Всего листов раздела 4.2 : ____		Всего разделов: ____
15.11.2021 № 99/2021/430652933				
Кадастровый номер:			02:17:000000:206(единое землепользование)	
Номер точки	Координаты, м		Описание закрепления на местности	Средняя квадратическая погрешность определения координат характерных точек границы части земельного участка, м
	X	Y		
1	2	3	4	5
5078	800091.51	1332586.25	данные отсутствуют	данные отсутствуют
5079	800096.43	1332581.1	данные отсутствуют	данные отсутствуют
5080	800098.8	1332576.14	данные отсутствуют	данные отсутствуют
5081	800102.73	1332572.78	данные отсутствуют	данные отсутствуют
5082	800107.9	1332571.42	данные отсутствуют	данные отсутствуют
5083	800108.79	1332575.86	данные отсутствуют	данные отсутствуют
5084	800109.34	1332583.87	данные отсутствуют	данные отсутствуют
5085	800113.22	1332599.16	данные отсутствуют	данные отсутствуют
5086	800115.08	1332601.68	данные отсутствуют	данные отсутствуют
5087	800112.91	1332602.64	данные отсутствуют	данные отсутствуют
5088	800105.48	1332603.83	данные отсутствуют	данные отсутствуют
5089	800102.6	1332605.92	данные отсутствуют	данные отсутствуют
5090	800101.79	1332607.94	данные отсутствуют	данные отсутствуют
5091	800101.94	1332621.02	данные отсутствуют	данные отсутствуют
5092	800107.32	1332632.74	данные отсутствуют	данные отсутствуют
5093	800114.75	1332646.68	данные отсутствуют	данные отсутствуют
5094	800114.99	1332648.85	данные отсутствуют	данные отсутствуют
Государственный регистратор			ФГИС ЕГРН	
полное наименование должности			подпись	
			инициалы, фамилия	

М.П.

Земельный участок				
(вид объекта недвижимости)				
Лист № ____ Раздела 4.2		Всего листов раздела 4.2 : ____		Всего разделов: ____
15.11.2021 № 99/2021/430652933				
Кадастровый номер:			02:17:000000:206(единое землепользование)	
Номер точки	Координаты, м		Описание закрепления на местности	Средняя квадратическая погрешность определения координат характерных точек границы части земельного участка, м
	X	Y		
1	2	3	4	5
5095	800110.25	1332652.87	данные отсутствуют	данные отсутствуют
5096	800101.52	1332657	данные отсутствуют	данные отсутствуют
5097	800096.44	1332659.19	данные отсутствуют	данные отсутствуют
5098	800091.89	1332655.68	данные отсутствуют	данные отсутствуют
5099	800085.44	1332647.36	данные отсутствуют	данные отсутствуют
5100	800081.06	1332643.89	данные отсутствуют	данные отсутствуют
5101	800073.5	1332641.93	данные отсутствуют	данные отсутствуют
5102	800068.64	1332643.88	данные отсутствуют	данные отсутствуют
5103	800064.26	1332649.24	данные отсутствуют	данные отсутствуют
5104	800063.64	1332651.32	данные отсутствуют	данные отсутствуют
5105	800064.2	1332657.58	данные отсутствуют	данные отсутствуют
5106	800066.89	1332667.93	данные отсутствуют	данные отсутствуют
5107	800072.19	1332679.02	данные отсутствуют	данные отсутствуют
5108	800068.55	1332686.71	данные отсутствуют	данные отсутствуют
5109	800055.68	1332696.79	данные отсутствуют	данные отсутствуют
5110	800049.29	1332704.71	данные отсутствуют	данные отсутствуют
5111	800047.38	1332713.54	данные отсутствуют	данные отсутствуют
Государственный регистратор			ФГИС ЕГРН	
полное наименование должности			подпись	
			инициалы, фамилия	

М.П.

Раздел 4.2

Выписка из Единого государственного реестра недвижимости об объекте недвижимости
Сведения о частях земельного участка

Земельный участок				
(вид объекта недвижимости)				
Лист № ____ Раздела 4.2		Всего листов раздела 4.2 : ____		Всего разделов: ____
15.11.2021 № 99/2021/430652933				
Кадастровый номер:			02:17:000000:206(единое землепользование)	
Номер точки	Координаты, м		Описание закрепления на местности	Средняя квадратическая погрешность определения координат характерных точек границы части земельного участка, м
	X	Y		
1	2	3	4	5
5112	800875.86	1331251.46	данные отсутствуют	данные отсутствуют
5112	800875.86	1331251.46	данные отсутствуют	данные отсутствуют
5113	800839.93	1330524.82	данные отсутствуют	данные отсутствуют
5114	800842.47	1330510.86	данные отсутствуют	данные отсутствуют
5115	800842.47	1330465.42	данные отсутствуют	данные отсутствуют
5116	801015.95	1330471.83	данные отсутствуют	данные отсутствуют
5117	801008.18	1330494.1	данные отсутствуют	данные отсутствуют
5118	800993.17	1330523.52	данные отсутствуют	данные отсутствуют
5119	800973.52	1330550.07	данные отсутствуют	данные отсутствуют
5120	800958.59	1330565.36	данные отсутствуют	данные отсутствуют
5121	800939.58	1330592.2	данные отсутствуют	данные отсутствуют
5122	800923.95	1330618.47	данные отсутствуют	данные отсутствуют
5123	800903.7	1330644.57	данные отсутствуют	данные отсутствуют
5124	800884.66	1330662.98	данные отсутствуют	данные отсутствуют
5125	800862.11	1330682.07	данные отсутствуют	данные отсутствуют
5126	800868.2	1330716.51	данные отсутствуют	данные отсутствуют
5127	800882.82	1330746.13	данные отсутствуют	данные отсутствуют
Государственный регистратор			ФГИС ЕГРН	
полное наименование должности			подпись	
			инициалы, фамилия	

М.П.

Земельный участок				
(вид объекта недвижимости)				
Лист № ____ Раздела 4.2		Всего листов раздела 4.2 : ____		Всего разделов: ____
15.11.2021 № 99/2021/430652933				
Кадастровый номер:			02:17:000000:206(единое землепользование)	
Номер точки	Координаты, м		Описание закрепления на местности	Средняя квадратическая погрешность определения координат характерных точек границы части земельного участка, м
	X	Y		
1	2	3	4	5
5128	800889.53	1330765.67	данные отсутствуют	данные отсутствуют
5129	800901.01	1330789.97	данные отсутствуют	данные отсутствуют
5130	800915.72	1330819.55	данные отсутствуют	данные отсутствуют
5131	800922.84	1330840.83	данные отсутствуют	данные отсутствуют
5132	800929.45	1330875.32	данные отсутствуют	данные отсутствуют
5133	800930.48	1330895.57	данные отсутствуют	данные отсутствуют
5134	800929.79	1330918.83	данные отсутствуют	данные отсутствуют
5135	800924.35	1330951.41	данные отсутствуют	данные отсутствуют
5136	800917.12	1330974.15	данные отсутствуют	данные отсутствуют
5137	800907.81	1330996.69	данные отсутствуют	данные отсутствуют
5138	800892.38	1331023.5	данные отсутствуют	данные отсутствуют
5139	800884.01	1331044.3	данные отсутствуют	данные отсутствуют
5140	800889.16	1331083.82	данные отсутствуют	данные отсутствуют
5141	800889.58	1331105.8	данные отсутствуют	данные отсутствуют
5142	800887.82	1331135.51	данные отсутствуют	данные отсутствуют
5143	800881.2	1331167.87	данные отсутствуют	данные отсутствуют
5144	800875.24	1331196.83	данные отсутствуют	данные отсутствуют
Государственный регистратор			ФГИС ЕГРН	
полное наименование должности			подпись	
			инициалы, фамилия	

М.П.

Земельный участок				
(вид объекта недвижимости)				
Лист № ____ Раздела 4.2		Всего листов раздела 4.2 : ____		Всего разделов: ____
15.11.2021 № 99/2021/430652933				
Кадастровый номер:			02:17:000000:206(единое землепользование)	
Номер точки	Координаты, м		Описание закрепления на местности	Средняя квадратическая погрешность определения координат характерных точек границы части земельного участка, м
	X	Y		
1	2	3	4	5
5145	800876.78	1331220.09	данные отсутствуют	данные отсутствуют
5146	800876.57	1331245.43	данные отсутствуют	данные отсутствуют
5147	801212.79	1329783.96	данные отсутствуют	данные отсутствуют
5147	801212.79	1329783.96	данные отсутствуют	данные отсутствуют
5148	801297.04	1329749.94	данные отсутствуют	данные отсутствуют
5149	801318.74	1329745.69	данные отсутствуют	данные отсутствуют
5150	801341.39	1329742.71	данные отсутствуют	данные отсутствуют
5151	801367.81	1329735.2	данные отсутствуют	данные отсутствуют
5152	801400.23	1329728.86	данные отсутствуют	данные отсутствуют
5153	801428.78	1329727.76	данные отсутствуют	данные отсутствуют
5154	801455.1	1329721.91	данные отсутствуют	данные отсутствуют
5155	801487.63	1329716.18	данные отсутствуют	данные отсутствуют
5156	801523.01	1329715.69	данные отсутствуют	данные отсутствуют
5157	801555.64	1329720.86	данные отсутствуют	данные отсутствуют
5158	801576.65	1329724.46	данные отсутствуют	данные отсутствуют
5159	801609.68	1329724.84	данные отсутствуют	данные отсутствуют
5160	801632.6	1329725.04	данные отсутствуют	данные отсутствуют
Государственный регистратор			ФГИС ЕГРН	
полное наименование должности			подпись	
			инициалы, фамилия	

М.П.

Земельный участок				
(вид объекта недвижимости)				
Лист № ____ Раздела 4.2		Всего листов раздела 4.2 : ____		Всего разделов: ____
15.11.2021 № 99/2021/430652933				
Кадастровый номер:			02:17:000000:206(единое землепользование)	
Номер точки	Координаты, м		Описание закрепления на местности	Средняя квадратическая погрешность определения координат характерных точек границы части земельного участка, м
	X	Y		
1	2	3	4	5
5161	801634.9	1329725.14	данные отсутствуют	данные отсутствуют
5162	801618.91	1329785.72	данные отсутствуют	данные отсутствуют
5163	801608.06	1329787.84	данные отсутствуют	данные отсутствуют
5164	801599.87	1329789.55	данные отсутствуют	данные отсутствуют
5165	801595.01	1329790.83	данные отсутствуют	данные отсутствуют
5166	801087.11	1329895.61	данные отсутствуют	данные отсутствуют
5167	801113.78	1329881.15	данные отсутствуют	данные отсутствуют
5168	801130.65	1329864.19	данные отсутствуют	данные отсутствуют
5169	801149.64	1329840.17	данные отсутствуют	данные отсутствуют
5170	801165.57	1329822.99	данные отсутствуют	данные отсутствуют
5171	801181.12	1329807.96	данные отсутствуют	данные отсутствуют
5172	801206.88	1329787.28	данные отсутствуют	данные отсутствуют
5173	803513.16	1329645.02	данные отсутствуют	данные отсутствуют
5173	803513.16	1329645.02	данные отсутствуют	данные отсутствуют
5174	802303.94	1329950.37	данные отсутствуют	данные отсутствуют
5175	802395.18	1329800.96	данные отсутствуют	данные отсутствуют
5176	802400.94	1329800.43	данные отсутствуют	данные отсутствуют
Государственный регистратор			ФГИС ЕГРН	
полное наименование должности			подпись	
			инициалы, фамилия	

М.П.

Раздел 4.2

Выписка из Единого государственного реестра недвижимости об объекте недвижимости
Сведения о частях земельного участка

Земельный участок				
(вид объекта недвижимости)				
Лист № ____ Раздела 4.2		Всего листов раздела 4.2 : ____		Всего разделов: ____
15.11.2021 № 99/2021/430652933				
Кадастровый номер:			02:17:000000:206(единое землепользование)	
Номер точки	Координаты, м		Описание закрепления на местности	Средняя квадратическая погрешность определения координат характерных точек границы части земельного участка, м
	X	Y		
1	2	3	4	5
5177	802430.34	1329794.43	данные отсутствуют	данные отсутствуют
5178	802451.23	1329787.34	данные отсутствуют	данные отсутствуют
5179	802484.09	1329772.8	данные отсутствуют	данные отсутствуют
5180	802515.46	1329762.46	данные отсутствуют	данные отсутствуют
5181	802548.11	1329757.43	данные отсутствуют	данные отсутствуют
5182	802581.14	1329757.84	данные отсутствуют	данные отсутствуют
5183	802612.84	1329759.02	данные отсутствуют	данные отсутствуют
5184	802645.43	1329764.33	данные отсутствуют	данные отсутствуют
5185	802675.86	1329772.93	данные отсутствуют	данные отсутствуют
5186	802705.96	1329786.55	данные отсутствуют	данные отсутствуют
5187	802736.3	1329787.22	данные отсутствуют	данные отсутствуют
5188	802768.91	1329792.53	данные отсутствуют	данные отсутствуют
5189	802800.19	1329803.12	данные отсутствуют	данные отсутствуют
5190	802818.71	1329811.2	данные отсутствуют	данные отсутствуют
5191	802862.69	1329824.36	данные отсутствуют	данные отсутствуют
5192	802894.74	1329832.37	данные отсутствуют	данные отсутствуют
5193	802915.6	1329827.07	данные отсутствуют	данные отсутствуют
Государственный регистратор			ФГИС ЕГРН	
полное наименование должности			подпись	
			инициалы, фамилия	

М.П.

Земельный участок				
(вид объекта недвижимости)				
Лист № ____ Раздела 4.2		Всего листов раздела 4.2 : ____		Всего разделов: ____
15.11.2021 № 99/2021/430652933				
Кадастровый номер:			02:17:000000:206(единое землепользование)	
Номер точки	Координаты, м		Описание закрепления на местности	Средняя квадратическая погрешность определения координат характерных точек границы части земельного участка, м
	X	Y		
1	2	3	4	5
5194	802947.8	1329819.7	данные отсутствуют	данные отсутствуют
5195	802971.25	1329817.75	данные отсутствуют	данные отсутствуют
5196	802999.91	1329817.73	данные отсутствуют	данные отсутствуют
5197	803023.57	1329815.72	данные отсутствуют	данные отсутствуют
5198	803050.36	1329805.67	данные отсутствуют	данные отсутствуют
5199	803071.3	1329800.08	данные отсутствуют	данные отсутствуют
5200	803094.7	1329795.18	данные отсутствуют	данные отсутствуют
5201	803127.48	1329791.11	данные отсутствуют	данные отсутствуют
5202	803155.49	1329786.09	данные отсутствуют	данные отсутствуют
5203	803188.12	1329780.91	данные отсутствуют	данные отсутствуют
5204	803221.34	1329770.42	данные отсутствуют	данные отсутствуют
5205	803251.76	1329757.56	данные отсутствуют	данные отсутствуют
5206	803276.69	1329749.3	данные отсутствуют	данные отсутствуют
5207	803305.99	1329738.83	данные отсутствуют	данные отсутствуют
5208	803337.22	1329732.37	данные отсутствуют	данные отсутствуют
5209	803364.53	1329722.28	данные отсутствуют	данные отсутствуют
5210	803395.9	1329711.95	данные отсутствуют	данные отсутствуют
Государственный регистратор			ФГИС ЕГРН	
полное наименование должности			подпись	
			инициалы, фамилия	

М.П.

Земельный участок				
(вид объекта недвижимости)				
Лист № ____ Раздела 4.2		Всего листов раздела 4.2 : ____		Всего разделов: ____
15.11.2021 № 99/2021/430652933				
Кадастровый номер:			02:17:000000:206(единое землепользование)	
Номер точки	Координаты, м		Описание закрепления на местности	Средняя квадратическая погрешность определения координат характерных точек границы части земельного участка, м
	X	Y		
1	2	3	4	5
5211	803428.58	1329696.99	данные отсутствуют	данные отсутствуют
5212	803450.72	1329686.86	данные отсутствуют	данные отсутствуют
5213	803481.57	1329671.56	данные отсутствуют	данные отсутствуют
5214	803499.78	1329655.1	данные отсутствуют	данные отсутствуют
Государственный регистратор			ФГИС ЕГРН	
полное наименование должности			подпись	
			инициалы, фамилия	

М.П.

Земельный участок				
(вид объекта недвижимости)				
Лист № ____ Раздела 4.2		Всего листов раздела 4.2 : ____		Всего разделов: ____
15.11.2021 № 99/2021/430652933				
Кадастровый номер:			02:17:000000:206(единое землепользование)	
Сведения о характерных точках границы части (частей) земельного участка				
Учетный номер части: 7				
Система координат: МСК-05				
Зона №				
Номер точки	Координаты, м		Описание закрепления на местности	Средняя квадратическая погрешность определения координат характерных точек границы части земельного участка, м
	X	Y		
1	2	3	4	5
11	804010.31	1326037.41	данные отсутствуют	данные отсутствуют
12	804045.8	1326098.72	данные отсутствуют	данные отсутствуют
13	804042.58	1326169.71	данные отсутствуют	данные отсутствуют
16	804018.37	1326239.08	данные отсутствуют	данные отсутствуют
17	804161.96	1326368.15	данные отсутствуют	данные отсутствуют
18	804165.19	1326573.05	данные отсутствуют	данные отсутствуют
19	804068.39	1326689.21	данные отсутствуют	данные отсутствуют
42	804468.02	1327927.34	данные отсутствуют	данные отсутствуют
43	804400.39	1327834.18	данные отсутствуют	данные отсутствуют
44	804048.83	1327654.24	данные отсутствуют	данные отсутствуют
45	803953.87	1327458.74	данные отсутствуют	данные отсутствуют
46	803985.56	1327429.87	данные отсутствуют	данные отсутствуют
47	804106.41	1327606.09	данные отсутствуют	данные отсутствуют
48	804081.23	1327399.66	данные отсутствуют	данные отсутствуют
49	804000.67	1327379.52	данные отсутствуют	данные отсутствуют
50	804000.67	1327324.13	данные отсутствуют	данные отсутствуют
Государственный регистратор			ФГИС ЕГРН	
полное наименование должности			подпись	
			инициалы, фамилия	

М.П.

Раздел 4.2

Выписка из Единого государственного реестра недвижимости об объекте недвижимости
Сведения о частях земельного участка

Земельный участок				
(вид объекта недвижимости)				
Лист № ____ Раздела 4.2		Всего листов раздела 4.2 : ____		Всего разделов: ____
15.11.2021 № 99/2021/430652933				
Кадастровый номер:			02:17:000000:206(единое землепользование)	
Номер точки	Координаты, м		Описание закрепления на местности	Средняя квадратическая погрешность определения координат характерных точек границы части земельного участка, м
	X	Y		
1	2	3	4	5
51	804071.16	1327344.27	данные отсутствуют	данные отсутствуют
52	803985.56	1327188.18	данные отсутствуют	данные отсутствуют
76	804209.16	1328069.32	данные отсутствуют	данные отсутствуют
77	804042.41	1328384.3	данные отсутствуют	данные отсутствуют
79	803718.16	1328799.64	данные отсутствуют	данные отсутствуют
80	803647.71	1328834.63	данные отсутствуют	данные отсутствуют
81	803662.74	1328853.14	данные отсутствуют	данные отсутствуют
82	803708.51	1328920.96	данные отсутствуют	данные отсутствуют
83	803711.66	1328919.48	данные отсутствуют	данные отсутствуют
84	803713.53	1328919.64	данные отсутствуют	данные отсутствуют
85	803719.11	1328927.8	данные отсутствуют	данные отсутствуют
86	803718.25	1328930.23	данные отсутствуют	данные отсутствуют
87	803715.3	1328933.62	данные отсутствуют	данные отсутствуют
88	803727.88	1328950.42	данные отсутствуют	данные отсутствуют
89	803739.22	1328963.13	данные отсутствуют	данные отсутствуют
90	804130.93	1328747.72	данные отсутствуют	данные отсутствуют
103	803815.62	1328676.26	данные отсутствуют	данные отсутствуют
Государственный регистратор			ФГИС ЕГРН	
полное наименование должности			подпись	
			инициалы, фамилия	

М.П.

Земельный участок				
(вид объекта недвижимости)				
Лист № ____ Раздела 4.2		Всего листов раздела 4.2 : ____		Всего разделов: ____
15.11.2021 № 99/2021/430652933				
Кадастровый номер:			02:17:000000:206(единое землепользование)	
Номер точки	Координаты, м		Описание закрепления на местности	Средняя квадратическая погрешность определения координат характерных точек границы части земельного участка, м
	X	Y		
1	2	3	4	5
103	803815.62	1328676.26	данные отсутствуют	данные отсутствуют
104	803809.44	1328703.97	данные отсутствуют	данные отсутствуют
105	803808.59	1328732.32	данные отсутствуют	данные отсутствуют
106	803808.26	1328785.2	данные отсутствуют	данные отсутствуют
107	803784.24	1328783.62	данные отсутствуют	данные отсутствуют
108	803782.78	1328747.91	данные отсутствуют	данные отсутствуют
109	803790.18	1328674.01	данные отсутствуют	данные отсутствуют
1014	804047.83	1326786.3	данные отсутствуют	данные отсутствуют
1015	804053.23	1327123.8	данные отсутствуют	данные отсутствуют
1039	804178.39	1327432.12	данные отсутствуют	данные отсутствуют
1040	804105.09	1327136.31	данные отсутствуют	данные отсутствуют
1041	804095.04	1326937.06	данные отсутствуют	данные отсутствуют
1042	804112.42	1326834.63	данные отсутствуют	данные отсутствуют
1043	804121.74	1326777.39	данные отсутствуют	данные отсутствуют
1045	804191.01	1326673.82	данные отсутствуют	данные отсутствуют
1046	804205.63	1326638.17	данные отсутствуют	данные отсутствуют
1047	804194.66	1326573.28	данные отсутствуют	данные отсутствуют
Государственный регистратор			ФГИС ЕГРН	
полное наименование должности			подпись	
			инициалы, фамилия	

М.П.

Земельный участок				
(вид объекта недвижимости)				
Лист № ____ Раздела 4.2		Всего листов раздела 4.2 : ____		Всего разделов: ____
15.11.2021 № 99/2021/430652933				
Кадастровый номер:			02:17:000000:206(единое землепользование)	
Номер точки	Координаты, м		Описание закрепления на местности	Средняя квадратическая погрешность определения координат характерных точек границы части земельного участка, м
	X	Y		
1	2	3	4	5
1048	804229.4	1326524.84	данные отсутствуют	данные отсутствуют
1049	804233.05	1326460.86	данные отсутствуют	данные отсутствуют
1050	804222.08	1326364.88	данные отсутствуют	данные отсутствуют
1051	804210.2	1326318.27	данные отсутствуют	данные отсутствуют
1052	804180.04	1326284.45	данные отсутствуют	данные отсутствуют
1053	804146.22	1326127.24	данные отсутствуют	данные отсутствуют
1054	804148.96	1326082.45	данные отсутствуют	данные отсутствуют
1055	804158.1	1326040.41	данные отсутствуют	данные отсутствуют
1056	804196.49	1326006.59	данные отсутствуют	данные отсутствуют
1084	804411.18	1327721.77	данные отсутствуют	данные отсутствуют
1084	804411.18	1327721.77	данные отсутствуют	данные отсутствуют
1085	804487.1	1327731.04	данные отсутствуют	данные отсутствуют
1087	804178.39	1327517.23	данные отсутствуют	данные отсутствуют
1088	804232.14	1327691.92	данные отсутствуют	данные отсутствуют
1089	804205.71	1327591.01	данные отсутствуют	данные отсутствуют
1090	804183.79	1327519.28	данные отсутствуют	данные отсутствуют
1091	804262.66	1327461.2	данные отсутствуют	данные отсутствуют
Государственный регистратор			ФГИС ЕГРН	
полное наименование должности			подпись	
			инициалы, фамилия	

М.П.

Земельный участок				
(вид объекта недвижимости)				
Лист № ____ Раздела 4.2		Всего листов раздела 4.2 : ____		Всего разделов: ____
15.11.2021 № 99/2021/430652933				
Кадастровый номер:			02:17:000000:206(единое землепользование)	
Номер точки	Координаты, м		Описание закрепления на местности	Средняя квадратическая погрешность определения координат характерных точек границы части земельного участка, м
	X	Y		
1	2	3	4	5
1094	804484.36	1327727.97	данные отсутствуют	данные отсутствуют
1095	804372.16	1327712.32	данные отсутствуют	данные отсутствуют
1096	804301.91	1327701.28	данные отсутствуют	данные отсутствуют
1097	804341.76	1327656.56	данные отсутствуют	данные отсутствуют
1100	804319.27	1327632.56	данные отсутствуют	данные отсутствуют
1101	804235.41	1327688.16	данные отсутствуют	данные отсутствуют
1852	801360.48	1330044.35	данные отсутствуют	данные отсутствуют
1864	800937.13	1330240.98	данные отсутствуют	данные отсутствуют
1865	800893.31	1330311.07	данные отсутствуют	данные отсутствуют
1866	800868.52	1330301.42	данные отсутствуют	данные отсутствуют
1867	800799.55	1330236.69	данные отсутствуют	данные отсутствуют
1868	800749.56	1330293.02	данные отсутствуют	данные отсутствуют
1869	800736.05	1330287.15	данные отсутствуют	данные отсутствуют
1870	800701.77	1330266.03	данные отсутствуют	данные отсутствуют
1877	800430.19	1330469.36	данные отсутствуют	данные отсутствуют
1878	800481.14	1330603.76	данные отсутствуют	данные отсутствуют
1879	800485.87	1330619.18	данные отсутствуют	данные отсутствуют
Государственный регистратор			ФГИС ЕГРН	
полное наименование должности			подпись	
			инициалы, фамилия	

М.П.

Раздел 4.2

Выписка из Единого государственного реестра недвижимости об объекте недвижимости
Сведения о частях земельного участка

Земельный участок				
(вид объекта недвижимости)				
Лист № ____ Раздела 4.2		Всего листов раздела 4.2 : ____		Всего разделов: ____
15.11.2021 № 99/2021/430652933				
Кадастровый номер:			02:17:000000:206(единое землепользование)	
Номер точки	Координаты, м		Описание закрепления на местности	Средняя квадратическая погрешность определения координат характерных точек границы части земельного участка, м
	X	Y		
1	2	3	4	5
1880	800492.3	1330630.72	данные отсутствуют	данные отсутствуют
1881	800505.58	1330673.23	данные отсутствуют	данные отсутствуют
1882	800545.71	1330773.47	данные отсутствуют	данные отсутствуют
1883	800555.77	1330818.12	данные отсутствуют	данные отсутствуют
1884	800553.75	1330841.03	данные отсутствуют	данные отсутствуют
1885	800556.55	1330858.16	данные отсутствуют	данные отсутствуют
1886	800551.92	1330906.45	данные отсутствуют	данные отсутствуют
1887	800552.14	1330913.74	данные отсутствуют	данные отсутствуют
1887	800552.14	1330913.74	данные отсутствуют	данные отсутствуют
1955	800910.22	1329975.11	данные отсутствуют	данные отсутствуют
1956	800926.58	1329977.57	данные отсутствуют	данные отсутствуют
1957	800936.56	1329975.42	данные отсутствуют	данные отсутствуют
1958	800984.2	1329957.83	данные отсутствуют	данные отсутствуют
1959	801003.06	1329955.56	данные отсутствуют	данные отсутствуют
1960	801086.26	1329945.56	данные отсутствуют	данные отсутствуют
1961	801111.55	1329940.32	данные отсутствуют	данные отсутствуют
1962	801159.91	1329930.28	данные отсутствуют	данные отсутствуют
Государственный регистратор			ФГИС ЕГРН	
полное наименование должности			подпись	
			инициалы, фамилия	

М.П.

Земельный участок				
(вид объекта недвижимости)				
Лист № ____ Раздела 4.2		Всего листов раздела 4.2 : ____		Всего разделов: ____
15.11.2021 № 99/2021/430652933				
Кадастровый номер:			02:17:000000:206(единое землепользование)	
Номер точки	Координаты, м		Описание закрепления на местности	Средняя квадратическая погрешность определения координат характерных точек границы части земельного участка, м
	X	Y		
1	2	3	4	5
1963	801205.64	1329920.8	данные отсутствуют	данные отсутствуют
1964	801232.12	1329915.07	данные отсутствуют	данные отсутствуют
1965	801283.23	1329904	данные отсутствуют	данные отсутствуют
1966	801323.16	1329895.35	данные отсутствуют	данные отсутствуют
1967	801344.16	1329890.81	данные отсутствуют	данные отсутствуют
1968	801361.1	1329887.85	данные отсутствуют	данные отсутствуют
1969	801364.6	1329889.73	данные отсутствуют	данные отсутствуют
1970	801374.29	1329894.93	данные отсутствуют	данные отсутствуют
1971	801379.74	1329884.59	данные отсутствуют	данные отсутствуют
1972	801421.91	1329877.23	данные отсутствуют	данные отсутствуют
1973	801494.17	1329862.96	данные отсутствуют	данные отсутствуют
1974	801546.22	1329852.83	данные отсутствуют	данные отсутствуют
1975	801518.98	1329889.86	данные отсутствуют	данные отсутствуют
2058	800843.59	1331159.86	данные отсутствуют	данные отсутствуют
2059	800816.54	1331064.4	данные отсутствуют	данные отсутствуют
2060	800794.24	1330985.1	данные отсутствуют	данные отсутствуют
2061	800786.51	1330942.99	данные отсутствуют	данные отсутствуют
Государственный регистратор			ФГИС ЕГРН	
полное наименование должности			подпись	
			инициалы, фамилия	

М.П.

Земельный участок				
(вид объекта недвижимости)				
Лист № ____ Раздела 4.2		Всего листов раздела 4.2 : ____		Всего разделов: ____
15.11.2021 № 99/2021/430652933				
Кадастровый номер:			02:17:000000:206(единое землепользование)	
Номер точки	Координаты, м		Описание закрепления на местности	Средняя квадратическая погрешность определения координат характерных точек границы части земельного участка, м
	X	Y		
1	2	3	4	5
2062	800752.23	1330807.63	данные отсутствуют	данные отсутствуют
2063	800735.93	1330765.82	данные отсутствуют	данные отсутствуют
2064	800745.34	1330725.92	данные отсутствуют	данные отсутствуют
2065	800780.78	1330642.26	данные отсутствуют	данные отсутствуют
2070	801009.36	1330459.68	данные отсутствуют	данные отсутствуют
2071	801012.46	1330453.63	данные отсутствуют	данные отсутствуют
2071	801012.46	1330453.63	данные отсутствуют	данные отсутствуют
2090	800208.78	1332745.78	данные отсутствуют	данные отсутствуют
2091	800203.52	1332743.75	данные отсутствуют	данные отсутствуют
2092	800193.91	1332735.42	данные отсутствуют	данные отсутствуют
2093	800189.67	1332738.4	данные отсутствуют	данные отсутствуют
2100	800046.44	1332717	данные отсутствуют	данные отсутствуют
2101	800046.43	1332717.03	данные отсутствуют	данные отсутствуют
2102	800043.61	1332734.82	данные отсутствуют	данные отсутствуют
2103	800037.54	1332747.91	данные отсутствуют	данные отсутствуют
2106	800020.66	1332765.27	данные отсутствуют	данные отсутствуют
2107	800020.65	1332765.31	данные отсутствуют	данные отсутствуют
Государственный регистратор			ФГИС ЕГРН	
полное наименование должности			подпись	
			инициалы, фамилия	

М.П.

Земельный участок				
(вид объекта недвижимости)				
Лист № ____ Раздела 4.2		Всего листов раздела 4.2 : ____		Всего разделов: ____
15.11.2021 № 99/2021/430652933				
Кадастровый номер:			02:17:000000:206(единое землепользование)	
Номер точки	Координаты, м		Описание закрепления на местности	Средняя квадратическая погрешность определения координат характерных точек границы части земельного участка, м
	X	Y		
1	2	3	4	5
2108	800020.65	1332765.33	данные отсутствуют	данные отсутствуют
2118	799854.41	1332974.51	данные отсутствуют	данные отсутствуют
2119	799886.34	1333030.4	данные отсутствуют	данные отсутствуют
2120	799856.46	1333005.54	данные отсутствуют	данные отсутствуют
2121	799843.18	1332917.02	данные отсутствуют	данные отсутствуют
2122	799801.14	1332839.58	данные отсутствуют	данные отсутствуют
2148	800554.65	1330996.82	данные отсутствуют	данные отсутствуют
2149	800552.86	1331019.9	данные отсутствуют	данные отсутствуют
2150	800560.95	1331102.62	данные отсутствуют	данные отсутствуют
2151	800490.68	1331114.08	данные отсутствуют	данные отсутствуют
2164	800554.46	1331427.47	данные отсутствуют	данные отсутствуют
2165	800572.59	1331434.37	данные отсутствуют	данные отсутствуют
2166	800604.82	1331464.02	данные отсутствуют	данные отсутствуют
2167	800621.59	1331475.79	данные отсутствуют	данные отсутствуют
2168	800662.9	1331498.18	данные отсутствуют	данные отсутствуют
2169	800669.69	1331506.3	данные отсутствуют	данные отсутствуют
2170	800723.05	1331544.42	данные отсутствуют	данные отсутствуют
Государственный регистратор			ФГИС ЕГРН	
полное наименование должности			подпись	
			инициалы, фамилия	

М.П.

Раздел 4.2

Выписка из Единого государственного реестра недвижимости об объекте недвижимости
Сведения о частях земельного участка

Земельный участок				
(вид объекта недвижимости)				
Лист № ____ Раздела 4.2		Всего листов раздела 4.2 : ____		Всего разделов: ____
15.11.2021 № 99/2021/430652933				
Кадастровый номер:			02:17:000000:206(единое землепользование)	
Номер точки	Координаты, м		Описание закрепления на местности	Средняя квадратическая погрешность определения координат характерных точек границы части земельного участка, м
	X	Y		
1	2	3	4	5
2171	800743.6	1331563.62	данные отсутствуют	данные отсутствуют
2172	800746.48	1331565.34	данные отсутствуют	данные отсутствуют
2173	800773.25	1331582.45	данные отсутствуют	данные отсутствуют
2174	800831.98	1331617.66	данные отсутствуют	данные отсутствуют
2175	800839.1	1331637.38	данные отсутствуют	данные отсутствуют
2176	800800.78	1331755.71	данные отсутствуют	данные отсутствуют
2177	800854.88	1331733.62	данные отсутствуют	данные отсутствуют
2181	800796	1331772.59	данные отсутствуют	данные отсутствуют
2182	800743.4	1331781.98	данные отсутствуют	данные отсутствуют
2183	800480.37	1332234.76	данные отсутствуют	данные отсутствуют
2184	800266.19	1332362.51	данные отсутствуют	данные отсутствуют
2185	800236.13	1332736.38	данные отсутствуют	данные отсутствуют
2239	802064.72	1329978.14	данные отсутствуют	данные отсутствуют
2240	802261.35	1330050.37	данные отсутствуют	данные отсутствуют
2241	802393.77	1330110.56	данные отсутствуют	данные отсутствуют
2242	802646.58	1330170.75	данные отсутствуют	данные отсутствуют
2243	802738.87	1330194.83	данные отсутствуют	данные отсутствуют
Государственный регистратор			ФГИС ЕГРН	
полное наименование должности			подпись	
			инициалы, фамилия	

М.П.

Земельный участок				
(вид объекта недвижимости)				
Лист № ____ Раздела 4.2		Всего листов раздела 4.2 : ____		Всего разделов: ____
15.11.2021 № 99/2021/430652933				
Кадастровый номер:			02:17:000000:206(единое землепользование)	
Номер точки	Координаты, м		Описание закрепления на местности	Средняя квадратическая погрешность определения координат характерных точек границы части земельного участка, м
	X	Y		
1	2	3	4	5
2286	801093.63	1330295.15	данные отсутствуют	данные отсутствуют
2287	801246.11	1330255.02	данные отсутствуют	данные отсутствуют
2288	801378.53	1330198.84	данные отсутствуют	данные отсутствуют
2289	801478.85	1330098.52	данные отсутствуют	данные отсутствуют
2290	801579.17	1329994.19	данные отсутствуют	данные отсутствуют
2296	801892.17	1330014.26	данные отсутствуют	данные отсутствуют
2547	803673.95	1328903.34	данные отсутствуют	данные отсутствуют
2548	803678.03	1328909.88	данные отсутствуют	данные отсутствуют
2549	803677.47	1328912.96	данные отсутствуют	данные отсутствуют
2550	803679.44	1328915.06	данные отсутствуют	данные отсутствуют
2551	803683.03	1328914.97	данные отсутствуют	данные отсутствуют
2552	803714.8	1328959.59	данные отсутствуют	данные отсутствуют
2553	803723.5	1328971.78	данные отсутствуют	данные отсутствуют
2981	801637.36	1329727.34	данные отсутствуют	данные отсутствуют
2982	801643.38	1329761.46	данные отсутствуют	данные отсутствуют
2983	801632.78	1329774.71	данные отсутствуют	данные отсутствуют
3007	801287.19	1329768.6	данные отсутствуют	данные отсутствуют
Государственный регистратор			ФГИС ЕГРН	
полное наименование должности			подпись	
			инициалы, фамилия	

М.П.

Земельный участок				
(вид объекта недвижимости)				
Лист № ____ Раздела 4.2		Всего листов раздела 4.2 : ____		Всего разделов: ____
15.11.2021 № 99/2021/430652933				
Кадастровый номер:			02:17:000000:206(единое землепользование)	
Номер точки	Координаты, м		Описание закрепления на местности	Средняя квадратическая погрешность определения координат характерных точек границы части земельного участка, м
	X	Y		
1	2	3	4	5
3014	801557.77	1329798.81	данные отсутствуют	данные отсутствуют
3015	801512.75	1329808.45	данные отсутствуют	данные отсутствуют
3016	801475.64	1329816.4	данные отсутствуют	данные отсутствуют
3017	801415.21	1329829.34	данные отсутствуют	данные отсутствуют
3018	801364.67	1329840.1	данные отсутствуют	данные отсутствуют
3019	801358.13	1329841.41	данные отсутствуют	данные отсутствуют
3020	801343.93	1329835.16	данные отсутствуют	данные отсутствуют
3021	801338.33	1329845.06	данные отсутствуют	данные отсутствуют
3022	801313.34	1329848.02	данные отсутствуют	данные отсутствуют
3023	801313.61	1329850.31	данные отсутствуют	данные отсутствуют
3024	801270.57	1329858.92	данные отсутствуют	данные отсутствуют
3025	801222.55	1329868.52	данные отсутствуют	данные отсутствуют
3026	801192.03	1329874.63	данные отсутствуют	данные отсутствуют
3027	801158.9	1329881.25	данные отсутствуют	данные отсутствуют
3028	801136.98	1329885.64	данные отсутствуют	данные отсутствуют
3029	801111.09	1329890.82	данные отсутствуют	данные отсутствуют
3073	803514.54	1329676.16	данные отсутствуют	данные отсутствуют
Государственный регистратор			ФГИС ЕГРН	
полное наименование должности			подпись	
			инициалы, фамилия	

М.П.

Земельный участок				
(вид объекта недвижимости)				
Лист № ____ Раздела 4.2		Всего листов раздела 4.2 : ____		Всего разделов: ____
15.11.2021 № 99/2021/430652933				
Кадастровый номер:			02:17:000000:206(единое землепользование)	
Номер точки	Координаты, м		Описание закрепления на местности	Средняя квадратическая погрешность определения координат характерных точек границы части земельного участка, м
	X	Y		
1	2	3	4	5
3074	803576.56	1329786.95	данные отсутствуют	данные отсутствуют
3075	803561.91	1329837.54	данные отсутствуют	данные отсутствуют
3076	803379.46	1329883.15	данные отсутствуют	данные отсутствуют
3077	803285.83	1329919.16	данные отсутствуют	данные отсутствуют
3078	803122.58	1329947.97	данные отсутствуют	данные отсутствуют
3079	803033.76	1329967.17	данные отсутствуют	данные отсутствуют
3080	802683.25	1329971.98	данные отсутствуют	данные отсутствуют
3081	802616.03	1329959.97	данные отсутствуют	данные отсутствуют
3082	802601.63	1329923.96	данные отсутствуют	данные отсутствуют
3083	802560.82	1329950.37	данные отсутствуют	данные отсутствуют
3084	802510.4	1329974.38	данные отсутствуют	данные отсутствуют
3085	802426.38	1329976.78	данные отсутствуют	данные отсутствуют
3086	802327.95	1329962.37	данные отсутствуют	данные отсутствуют
3091	802299.14	1329926.36	данные отсутствуют	данные отсутствуют
3092	802349.55	1329873.55	данные отсутствуют	данные отсутствуют
3419	804148.63	1328773.06	данные отсутствуют	данные отсутствуют
3419	804148.63	1328773.06	данные отсутствуют	данные отсутствуют
Государственный регистратор			ФГИС ЕГРН	
полное наименование должности			подпись	
			инициалы, фамилия	

М.П.

Раздел 4.2

Выписка из Единого государственного реестра недвижимости об объекте недвижимости
Сведения о частях земельного участка

Земельный участок				
(вид объекта недвижимости)				
Лист № ____ Раздела 4.2		Всего листов раздела 4.2 : ____		Всего разделов: ____
15.11.2021 № 99/2021/430652933				
Кадастровый номер:			02:17:000000:206(единое землепользование)	
Номер точки	Координаты, м		Описание закрепления на местности	Средняя квадратическая погрешность определения координат характерных точек границы части земельного участка, м
	X	Y		
1	2	3	4	5
3420	803852.44	1328900.87	данные отсутствуют	данные отсутствуют
3421	803851.99	1328897.16	данные отсутствуют	данные отсутствуют
3422	803847.13	1328894.16	данные отсутствуют	данные отсутствуют
3423	803843.51	1328893.95	данные отсутствуют	данные отсутствуют
3424	803840.61	1328891.89	данные отсутствуют	данные отсутствуют
3425	803841.06	1328889.64	данные отсутствуют	данные отсутствуют
3426	803844.08	1328888.18	данные отсутствуют	данные отсутствуют
3427	803847.03	1328883.92	данные отсутствуют	данные отсутствуют
3428	803844.41	1328876.26	данные отсутствуют	данные отсутствуют
3429	803838.68	1328873.13	данные отсутствуют	данные отсутствуют
3430	803843.6	1328873.36	данные отсутствуют	данные отсутствуют
3431	803845.38	1328872.35	данные отсутствуют	данные отсутствуют
3432	803846.59	1328869.48	данные отсутствуют	данные отсутствуют
3433	803846.01	1328863.96	данные отсутствуют	данные отсутствуют
3434	803843.13	1328855.77	данные отсутствуют	данные отсутствуют
3435	803844.27	1328852.98	данные отсутствуют	данные отсутствуют
3436	803847.4	1328850.9	данные отсутствуют	данные отсутствуют
Государственный регистратор			ФГИС ЕГРН	
полное наименование должности			подпись	
			инициалы, фамилия	

М.П.

Земельный участок				
(вид объекта недвижимости)				
Лист № ____ Раздела 4.2		Всего листов раздела 4.2 : ____		Всего разделов: ____
15.11.2021 № 99/2021/430652933				
Кадастровый номер:			02:17:000000:206(единое землепользование)	
Номер точки	Координаты, м		Описание закрепления на местности	Средняя квадратическая погрешность определения координат характерных точек границы части земельного участка, м
	X	Y		
1	2	3	4	5
3437	803849.24	1328847.97	данные отсутствуют	данные отсутствуют
3438	803849.22	1328841.86	данные отсутствуют	данные отсутствуют
3439	803846.76	1328839.18	данные отсутствуют	данные отсутствуют
3440	803844.31	1328837.34	данные отсутствуют	данные отсутствуют
3441	803842.38	1328832.71	данные отсутствуют	данные отсутствуют
3442	803844.48	1328825.13	данные отсутствуют	данные отсутствуют
3443	803849.29	1328819.44	данные отсутствуют	данные отсутствуют
3444	803853.67	1328816.27	данные отсутствуют	данные отсутствуют
3445	803856.07	1328808.93	данные отсутствуют	данные отсутствуют
3446	803853.59	1328804.53	данные отсутствуют	данные отсутствуют
3447	803849.6	1328802.75	данные отсутствуют	данные отсутствуют
3448	803846.02	1328799.16	данные отсутствуют	данные отсутствуют
3449	803845.69	1328796.54	данные отсутствуют	данные отсутствуют
3450	803847.24	1328793.05	данные отсутствуют	данные отсутствуют
3451	803849.98	1328790.31	данные отсутствуют	данные отсутствуют
3452	803857.91	1328787.96	данные отсутствуют	данные отсутствуют
3453	803865.82	1328783.62	данные отсутствуют	данные отсутствуют
Государственный регистратор			ФГИС ЕГРН	
полное наименование должности			подпись	
			инициалы, фамилия	

М.П.

Земельный участок				
(вид объекта недвижимости)				
Лист № ____ Раздела 4.2		Всего листов раздела 4.2 : ____		Всего разделов: ____
15.11.2021 № 99/2021/430652933				
Кадастровый номер:			02:17:000000:206(единое землепользование)	
Номер точки	Координаты, м		Описание закрепления на местности	Средняя квадратическая погрешность определения координат характерных точек границы части земельного участка, м
	X	Y		
1	2	3	4	5
3454	803866.34	1328780.84	данные отсутствуют	данные отсутствуют
3455	803865.88	1328778.75	данные отсутствуют	данные отсутствуют
3456	803866.38	1328773.18	данные отсутствуют	данные отсутствуют
3457	803868.04	1328771.82	данные отсутствуют	данные отсутствуют
3458	803873.72	1328770.29	данные отсутствуют	данные отсутствуют
3459	803880.32	1328768.96	данные отсутствуют	данные отсутствуют
3460	803883.32	1328763.85	данные отсутствуют	данные отсутствуют
3461	803882.46	1328758.67	данные отсутствуют	данные отсутствуют
3462	803877.04	1328753.71	данные отсутствуют	данные отсутствуют
3463	803870.42	1328750.95	данные отсутствуют	данные отсутствуют
3464	803862	1328749.08	данные отсутствуют	данные отсутствуют
3465	803858.51	1328746.77	данные отсутствуют	данные отсутствуют
3466	803859.67	1328745.03	данные отсутствуют	данные отсутствуют
3467	803867.94	1328743.01	данные отсутствуют	данные отсутствуют
3468	803878.91	1328739.36	данные отсутствуют	данные отсутствуют
3469	803884.95	1328732.65	данные отсутствуют	данные отсутствуют
3470	803887.26	1328721.32	данные отсутствуют	данные отсутствуют
Государственный регистратор			ФГИС ЕГРН	
полное наименование должности			подпись	
			инициалы, фамилия	

М.П.

Земельный участок				
(вид объекта недвижимости)				
Лист № ____ Раздела 4.2		Всего листов раздела 4.2 : ____		Всего разделов: ____
15.11.2021 № 99/2021/430652933				
Кадастровый номер:			02:17:000000:206(единое землепользование)	
Номер точки	Координаты, м		Описание закрепления на местности	Средняя квадратическая погрешность определения координат характерных точек границы части земельного участка, м
	X	Y		
1	2	3	4	5
3471	803885.2	1328716.38	данные отсутствуют	данные отсутствуют
3472	803886.97	1328712.84	данные отсутствуют	данные отсутствуют
3473	803890.63	1328710.28	данные отсутствуют	данные отсутствуют
3474	803893.24	1328710.92	данные отсутствуют	данные отсутствуют
3475	803899.44	1328714.37	данные отсутствуют	данные отсутствуют
3476	803903.99	1328712.48	данные отсутствуют	данные отсутствуют
3477	803905.69	1328709.52	данные отсутствуют	данные отсутствуют
3478	803912.33	1328705.09	данные отсутствуют	данные отсутствуют
3479	803916.79	1328703.14	данные отсутствуют	данные отсутствуют
3480	803919.57	1328699.61	данные отсутствуют	данные отсутствуют
3481	803921.61	1328693.19	данные отсутствуют	данные отсутствуют
3482	803921.58	1328687.06	данные отсутствуют	данные отсутствуют
3483	803919.24	1328674.03	данные отсутствуют	данные отсутствуют
3484	803921.91	1328664.71	данные отсутствуют	данные отсутствуют
3485	803924.43	1328661.35	данные отсутствуют	данные отсутствуют
3486	803929.89	1328656.76	данные отсутствуют	данные отсутствуют
3487	803942.92	1328654.01	данные отсутствуют	данные отсутствуют
Государственный регистратор			ФГИС ЕГРН	
полное наименование должности			подпись	
			инициалы, фамилия	

М.П.

Раздел 4.2

Выписка из Единого государственного реестра недвижимости об объекте недвижимости
Сведения о частях земельного участка

Земельный участок				
(вид объекта недвижимости)				
Лист № ____ Раздела 4.2		Всего листов раздела 4.2 : ____		Всего разделов: ____
15.11.2021 № 99/2021/430652933				
Кадастровый номер:			02:17:000000:206(единое землепользование)	
Номер точки	Координаты, м		Описание закрепления на местности	Средняя квадратическая погрешность определения координат характерных точек границы части земельного участка, м
	X	Y		
1	2	3	4	5
3488	803954.19	1328654.01	данные отсутствуют	данные отсутствуют
3489	803959.04	1328658.66	данные отсутствуют	данные отсутствуют
3490	803961.21	1328664.83	данные отсутствуют	данные отсутствуют
3491	803965.67	1328671.07	данные отсутствуют	данные отсутствуют
3492	803971.7	1328671.9	данные отсутствуют	данные отсутствуют
3493	803979.23	1328667.96	данные отсутствуют	данные отсутствуют
3494	803981.31	1328662.61	данные отсутствуют	данные отсутствуют
3495	803981.31	1328655.55	данные отсутствуют	данные отсутствуют
3496	803982.76	1328646.48	данные отсутствуют	данные отсутствуют
3497	803982.61	1328640.91	данные отсутствуют	данные отсутствуют
3498	803979.04	1328632.55	данные отсутствуют	данные отсутствуют
3499	803969.84	1328623.34	данные отсутствуют	данные отсутствуют
3500	803969.03	1328619.25	данные отсутствуют	данные отсутствуют
3501	803968.58	1328612.48	данные отсутствуют	данные отсутствуют
3502	803972.31	1328598	данные отсутствуют	данные отсутствуют
3503	803976.72	1328586.94	данные отсутствуют	данные отсутствуют
3504	803975.84	1328581.26	данные отсутствуют	данные отсутствуют
Государственный регистратор			ФГИС ЕГРН	
полное наименование должности			подпись	
			инициалы, фамилия	

М.П.

Земельный участок				
(вид объекта недвижимости)				
Лист № ____ Раздела 4.2		Всего листов раздела 4.2 : ____		Всего разделов: ____
15.11.2021 № 99/2021/430652933				
Кадастровый номер:			02:17:000000:206(единое землепользование)	
Номер точки	Координаты, м		Описание закрепления на местности	Средняя квадратическая погрешность определения координат характерных точек границы части земельного участка, м
	X	Y		
1	2	3	4	5
3505	803978.65	1328574.85	данные отсутствуют	данные отсутствуют
3506	803987.93	1328571.31	данные отсутствуют	данные отсутствуют
3507	804000.68	1328567.06	данные отсутствуют	данные отсутствуют
3508	804010.06	1328566.13	данные отсутствуют	данные отсутствуют
3509	804024.45	1328564.86	данные отсутствуют	данные отсутствуют
3510	804033.85	1328558.89	данные отсутствуют	данные отсутствуют
3511	804042.06	1328551.45	данные отсутствуют	данные отсутствуют
3512	804048.38	1328537.01	данные отсутствуют	данные отсутствуют
3513	804051.77	1328536.4	данные отсутствуют	данные отсутствуют
3514	804058.3	1328540.59	данные отсутствуют	данные отсутствуют
3515	804059.91	1328539.33	данные отсутствуют	данные отсутствуют
3516	804065.58	1328524.01	данные отсутствуют	данные отсутствуют
3517	804064.68	1328511.93	данные отсутствуют	данные отсутствуют
3518	804067.75	1328508.85	данные отсутствуют	данные отсутствуют
3519	804077.61	1328501.27	данные отсутствуют	данные отсутствуют
3520	804077.86	1328495.77	данные отсутствуют	данные отсутствуют
3521	804073.99	1328488.51	данные отсутствуют	данные отсутствуют
Государственный регистратор			ФГИС ЕГРН	
полное наименование должности			подпись	
			инициалы, фамилия	

М.П.

Земельный участок				
(вид объекта недвижимости)				
Лист № ____ Раздела 4.2		Всего листов раздела 4.2 : ____		Всего разделов: ____
15.11.2021 № 99/2021/430652933				
Кадастровый номер:			02:17:000000:206(единое землепользование)	
Номер точки	Координаты, м		Описание закрепления на местности	Средняя квадратическая погрешность определения координат характерных точек границы части земельного участка, м
	X	Y		
1	2	3	4	5
3522	804067.55	1328477.17	данные отсутствуют	данные отсутствуют
3523	804060.29	1328468.08	данные отсутствуют	данные отсутствуют
3524	804060.29	1328461.6	данные отсутствуют	данные отсутствуют
3525	804062.81	1328459.71	данные отсутствуют	данные отсутствуют
3526	804070.56	1328459.7	данные отсутствуют	данные отсутствуют
3527	804080.3	1328457.64	данные отсутствуют	данные отсутствуют
3528	804084.69	1328448.83	данные отсутствуют	данные отсутствуют
3529	804091.1	1328432.67	данные отсутствуют	данные отсутствуют
3530	804091.1	1328419.69	данные отсутствуют	данные отсутствуют
3531	804097.75	1328407.24	данные отсутствуют	данные отсутствуют
3532	804102.56	1328390.14	данные отсутствуют	данные отсутствуют
3533	804097.15	1328374.81	данные отсутствуют	данные отсутствуют
3534	804089.95	1328368.57	данные отсутствуют	данные отсутствуют
3535	804085.59	1328364.61	данные отсутствуют	данные отсутствуют
3536	804086.85	1328360.18	данные отсутствуют	данные отсутствуют
3537	804097.02	1328357.22	данные отсутствуют	данные отсутствуют
3538	804102.18	1328348.88	данные отсутствуют	данные отсутствуют
Государственный регистратор			ФГИС ЕГРН	
полное наименование должности			подпись	
			инициалы, фамилия	

М.П.

Земельный участок				
(вид объекта недвижимости)				
Лист № ____ Раздела 4.2		Всего листов раздела 4.2 : ____		Всего разделов: ____
15.11.2021 № 99/2021/430652933				
Кадастровый номер:			02:17:000000:206(единое землепользование)	
Номер точки	Координаты, м		Описание закрепления на местности	Средняя квадратическая погрешность определения координат характерных точек границы части земельного участка, м
	X	Y		
1	2	3	4	5
3539	804101.93	1328337.32	данные отсутствуют	данные отсутствуют
3540	804096.63	1328327.69	данные отсутствуют	данные отсутствуют
3541	804090.76	1328316.95	данные отсутствуют	данные отсутствуют
3542	804085.33	1328308.79	данные отсутствуют	данные отсутствуют
3543	804085.33	1328305.84	данные отсутствуют	данные отсутствуют
3544	804090.68	1328305.12	данные отсутствуют	данные отсутствуют
3545	804100.75	1328305.12	данные отсутствуют	данные отсутствуют
3546	804112.39	1328304.54	данные отсутствуют	данные отсутствуют
3547	804126.98	1328299.37	данные отсутствуют	данные отсутствуют
3548	804136.3	1328291.12	данные отсутствуют	данные отсутствуют
3549	804138.78	1328281.33	данные отсутствуют	данные отсутствуют
3550	804138.3	1328273.73	данные отсутствуют	данные отсутствуют
3551	804138.74	1328261.04	данные отсутствуют	данные отсутствуют
3552	804143.03	1328258.9	данные отсутствуют	данные отсутствуют
3553	804153.84	1328258.78	данные отсутствуют	данные отсутствуют
3554	804165.45	1328254.09	данные отсутствуют	данные отсутствуют
3555	804169.6	1328246.79	данные отсутствуют	данные отсутствуют
Государственный регистратор			ФГИС ЕГРН	
полное наименование должности			подпись	
			инициалы, фамилия	

М.П.

Раздел 4.2

Выписка из Единого государственного реестра недвижимости об объекте недвижимости
Сведения о частях земельного участка

Земельный участок				
(вид объекта недвижимости)				
Лист № ____ Раздела 4.2		Всего листов раздела 4.2 : ____		Всего разделов: ____
15.11.2021 № 99/2021/430652933				
Кадастровый номер:			02:17:000000:206(единое землепользование)	
Номер точки	Координаты, м		Описание закрепления на местности	Средняя квадратическая погрешность определения координат характерных точек границы части земельного участка, м
	X	Y		
1	2	3	4	5
3556	804169.6	1328241.41	данные отсутствуют	данные отсутствуют
3557	804169.12	1328230.48	данные отсутствуют	данные отсутствуют
3558	804170.56	1328217.47	данные отсутствуют	данные отсутствуют
3559	804171.03	1328200.65	данные отсутствуют	данные отсутствуют
3560	804175	1328193.88	данные отсутствуют	данные отсутствуют
3561	804183.8	1328193.73	данные отсутствуют	данные отсутствуют
3562	804188.28	1328191.08	данные отсутствуют	данные отсутствуют
3563	804190.69	1328183.86	данные отсутствуют	данные отсутствуют
3564	804193.37	1328173.48	данные отсутствуют	данные отсутствуют
3565	804190.17	1328168.48	данные отсутствуют	данные отсутствуют
3566	804187.37	1328156.31	данные отсутствуют	данные отсутствуют
3567	804184.57	1328142.76	данные отсутствуют	данные отсутствуют
3568	804186.3	1328134.08	данные отсутствуют	данные отсутствуют
3569	804189.88	1328130.11	данные отсутствуют	данные отсутствуют
3570	804198.15	1328127.93	данные отсутствуют	данные отсутствуют
3571	804209.02	1328128.39	данные отсутствуют	данные отсутствуют
3572	804217.51	1328127.95	данные отсутствуют	данные отсутствуют
Государственный регистратор			ФГИС ЕГРН	
полное наименование должности			подпись	
			инициалы, фамилия	

М.П.

Земельный участок				
(вид объекта недвижимости)				
Лист № ____ Раздела 4.2		Всего листов раздела 4.2 : ____		Всего разделов: ____
15.11.2021 № 99/2021/430652933				
Кадастровый номер:			02:17:000000:206(единое землепользование)	
Номер точки	Координаты, м		Описание закрепления на местности	Средняя квадратическая погрешность определения координат характерных точек границы части земельного участка, м
	X	Y		
1	2	3	4	5
3573	804223.43	1328122.7	данные отсутствуют	данные отсутствуют
3574	804225.46	1328116.29	данные отсутствуют	данные отсутствуют
3575	804225.46	1328106.9	данные отсутствуют	данные отсутствуют
3576	804227.2	1328099.97	данные отсутствуют	данные отсутствуют
3577	804231.54	1328095.44	данные отсутствуют	данные отсутствуют
3578	804234.13	1328089.32	данные отсутствуют	данные отсутствуют
3579	804234.13	1328071.62	данные отсутствуют	данные отсутствуют
3580	804240.42	1328062.17	данные отсутствуют	данные отсутствуют
3581	804251.18	1328051.43	данные отсутствуют	данные отсутствуют
3582	804266.76	1328041.83	данные отсутствуют	данные отсутствуют
3583	804269.62	1328032.25	данные отсутствуют	данные отсутствуют
3584	804265.53	1328021.78	данные отсутствуют	данные отсутствуют
3585	804268.3	1328011.07	данные отсутствуют	данные отсутствуют
3586	804268.8	1328006.85	данные отсутствуют	данные отсутствуют
3587	804267.88	1327991.65	данные отсутствуют	данные отсутствуют
3588	804271.51	1327986.41	данные отсутствуют	данные отсутствуют
3589	804279.7	1327982.45	данные отсутствуют	данные отсутствуют
Государственный регистратор			ФГИС ЕГРН	
полное наименование должности			подпись	
			инициалы, фамилия	

М.П.

Земельный участок				
(вид объекта недвижимости)				
Лист № ____ Раздела 4.2		Всего листов раздела 4.2 : ____		Всего разделов: ____
15.11.2021 № 99/2021/430652933				
Кадастровый номер:			02:17:000000:206(единое землепользование)	
Номер точки	Координаты, м		Описание закрепления на местности	Средняя квадратическая погрешность определения координат характерных точек границы части земельного участка, м
	X	Y		
1	2	3	4	5
3590	804288.61	1327974.06	данные отсутствуют	данные отсутствуют
3591	804293.59	1327962.19	данные отсутствуют	данные отсутствуют
3592	804293.55	1327953.6	данные отсутствуют	данные отсутствуют
3593	804290.58	1327939.33	данные отсутствуют	данные отсутствуют
3594	804285.71	1327928.12	данные отсутствуют	данные отсутствуют
3595	804274.64	1327922.82	данные отсутствуют	данные отсутствуют
3596	804265.06	1327918.26	данные отсутствуют	данные отсутствуют
3597	804260.82	1327911.46	данные отсутствуют	данные отсутствуют
3598	804260.37	1327905.82	данные отсутствуют	данные отсутствуют
3599	804260.86	1327894.23	данные отсутствуют	данные отсутствуют
3600	804260.38	1327879.3	данные отсутствуют	данные отсутствуют
3601	804263.58	1327872.45	данные отсутствуют	данные отсутствуют
3602	804266.63	1327864.92	данные отсутствуют	данные отсутствуют
3603	804266.57	1327857.21	данные отсутствуют	данные отсутствуют
3604	804264.38	1327848.43	данные отсутствуют	данные отсутствуют
3605	804266.54	1327845.19	данные отсутствуют	данные отсутствуют
3606	804273.68	1327840.73	данные отсутствуют	данные отсутствуют
Государственный регистратор			ФГИС ЕГРН	
полное наименование должности			подпись	
			инициалы, фамилия	

М.П.

Земельный участок				
(вид объекта недвижимости)				
Лист № ____ Раздела 4.2		Всего листов раздела 4.2 : ____		Всего разделов: ____
15.11.2021 № 99/2021/430652933				
Кадастровый номер:			02:17:000000:206(единое землепользование)	
Номер точки	Координаты, м		Описание закрепления на местности	Средняя квадратическая погрешность определения координат характерных точек границы части земельного участка, м
	X	Y		
1	2	3	4	5
3607	804287.54	1327835.61	данные отсутствуют	данные отсутствуют
3608	804292.14	1327827.13	данные отсутствуют	данные отсутствуют
3609	804291.68	1327822.98	данные отсутствуют	данные отсутствуют
3610	804292.62	1327809.73	данные отсутствуют	данные отсутствуют
3611	804293.54	1327801.38	данные отсутствуют	данные отсутствуют
3612	804291.34	1327793.97	данные отсутствуют	данные отсутствуют
3613	804282.43	1327787.4	данные отсутствуют	данные отсутствуют
3614	804277.53	1327780.7	данные отсутствуют	данные отсутствуют
3615	804276.27	1327776.54	данные отсутствуют	данные отсутствуют
3616	804276.49	1327770.76	данные отсутствуют	данные отсутствуют
3617	804488.04	1328008.27	данные отсутствуют	данные отсутствуют
3618	804487.7	1328010.39	данные отсутствуют	данные отсутствуют
3619	804478.01	1328039.58	данные отсутствуют	данные отсутствуют
3620	804465.38	1328073.19	данные отсутствуют	данные отсутствуют
3621	804458.41	1328099.02	данные отсутствуют	данные отсутствуют
3622	804446.38	1328129.79	данные отсутствуют	данные отсутствуют
3623	804429.45	1328158.16	данные отсутствуют	данные отсутствуют
Государственный регистратор			ФГИС ЕГРН	
полное наименование должности			подпись	
			инициалы, фамилия	

М.П.

Раздел 4.2

Выписка из Единого государственного реестра недвижимости об объекте недвижимости
Сведения о частях земельного участка

Земельный участок				
(вид объекта недвижимости)				
Лист № ____ Раздела 4.2		Всего листов раздела 4.2 : ____		Всего разделов: ____
15.11.2021 № 99/2021/430652933				
Кадастровый номер:			02:17:000000:206(единое землепользование)	
Номер точки	Координаты, м		Описание закрепления на местности	Средняя квадратическая погрешность определения координат характерных точек границы части земельного участка, м
	X	Y		
1	2	3	4	5
3624	804416.12	1328176.69	данные отсутствуют	данные отсутствуют
3625	804408.45	1328198.63	данные отсутствуют	данные отсутствуют
3626	804393.44	1328228.05	данные отсутствуют	данные отсутствуют
3627	804380.39	1328247.21	данные отсутствуют	данные отсутствуют
3628	804372.1	1328269.88	данные отсутствуют	данные отсутствуют
3629	804363.48	1328295.89	данные отсутствуют	данные отсутствуют
3630	804352.76	1328327.13	данные отсутствуют	данные отсутствуют
3631	804343.51	1328345.55	данные отсутствуют	данные отсутствуют
3632	804330.6	1328366.89	данные отсутствуют	данные отсутствуют
3633	804309.79	1328392.53	данные отсутствуют	данные отсутствуют
3634	804300.12	1328421.35	данные отсутствуют	данные отсутствуют
3635	804295.09	1328444.31	данные отсутствуют	данные отсутствуют
3636	804284.98	1328481.77	данные отсутствуют	данные отсутствуют
3637	804277.65	1328504.86	данные отсутствуют	данные отсутствуют
3638	804275.97	1328526.83	данные отсутствуют	данные отсутствуют
3639	804269.06	1328559.13	данные отсутствуют	данные отсутствуют
3640	804256.92	1328589.85	данные отсутствуют	данные отсутствуют
Государственный регистратор			ФГИС ЕГРН	
полное наименование должности			подпись	
			инициалы, фамилия	

М.П.

Земельный участок				
(вид объекта недвижимости)				
Лист № ____ Раздела 4.2		Всего листов раздела 4.2 : ____		Всего разделов: ____
15.11.2021 № 99/2021/430652933				
Кадастровый номер:			02:17:000000:206(единое землепользование)	
Номер точки	Координаты, м		Описание закрепления на местности	Средняя квадратическая погрешность определения координат характерных точек границы части земельного участка, м
	X	Y		
1	2	3	4	5
3641	804247.52	1328608.66	данные отсутствуют	данные отсутствуют
3642	804233.54	1328638.59	данные отсутствуют	данные отсутствуют
3643	804214.84	1328665.82	данные отсутствуют	данные отсутствуют
3644	804191.9	1328689.59	данные отсутствуют	данные отсутствуют
3645	804175.19	1328711.71	данные отсутствуют	данные отсутствуют
3646	804167.73	1328735.05	данные отсутствуют	данные отсутствуют
3647	804159.03	1328755.55	данные отсутствуют	данные отсутствуют
3648	803838.18	1328908.71	данные отсутствуют	данные отсутствуют
3648	803838.18	1328908.71	данные отсутствуют	данные отсутствуют
3649	803751.75	1328552.78	данные отсутствуют	данные отсутствуют
3650	803755.24	1328547.27	данные отсутствуют	данные отсутствуют
3651	803767.25	1328531.44	данные отсутствуют	данные отсутствуют
3652	804081.65	1328310.17	данные отсутствуют	данные отсутствуют
3653	804081.67	1328310.49	данные отсутствуют	данные отсутствуют
3654	804087.39	1328319.09	данные отсутствуют	данные отсутствуют
3655	804093.13	1328329.62	данные отсутствуют	данные отсутствуют
3656	804098.18	1328338.8	данные отсутствуют	данные отсутствуют
Государственный регистратор			ФГИС ЕГРН	
полное наименование должности			подпись	
			инициалы, фамилия	

М.П.

Земельный участок				
(вид объекта недвижимости)				
Лист № ____ Раздела 4.2		Всего листов раздела 4.2 : ____		Всего разделов: ____
15.11.2021 № 99/2021/430652933				
Кадастровый номер:			02:17:000000:206(единое землепользование)	
Номер точки	Координаты, м		Описание закрепления на местности	Средняя квадратическая погрешность определения координат характерных точек границы части земельного участка, м
	X	Y		
1	2	3	4	5
3657	804098.18	1328348.28	данные отсутствуют	данные отсутствуют
3658	804094.13	1328354.34	данные отсутствуют	данные отсутствуют
3659	804084.79	1328356.56	данные отсутствуют	данные отсутствуют
3660	804083.33	1328357.96	данные отсутствуют	данные отсутствуют
3661	804081.39	1328364.78	данные отсутствуют	данные отсутствуют
3662	804081.99	1328366.73	данные отсутствуют	данные отсутствуют
3663	804087.31	1328371.57	данные отсутствуют	данные отсутствуют
3664	804094.12	1328377.48	данные отсутствуют	данные отсутствуют
3665	804098.56	1328390.8	данные отсутствуют	данные отсутствуют
3666	804093.98	1328405.89	данные отсутствуют	данные отсутствуют
3667	804087.1	1328419.19	данные отсутствуют	данные отсутствуют
3668	804087.1	1328432.28	данные отсутствуют	данные отсутствуют
3669	804081.02	1328447.25	данные отсутствуют	данные отсутствуют
3670	804077.2	1328454.89	данные отсутствуют	данные отсутствуют
3671	804070.21	1328455.72	данные отсутствуют	данные отсутствуют
3672	804060.94	1328456.11	данные отсутствуют	данные отсутствуют
3673	804056.28	1328460.6	данные отсутствуют	данные отсутствуют
Государственный регистратор			ФГИС ЕГРН	
полное наименование должности			подпись	
			инициалы, фамилия	

М.П.

Земельный участок				
(вид объекта недвижимости)				
Лист № ____ Раздела 4.2		Всего листов раздела 4.2 : ____		Всего разделов: ____
15.11.2021 № 99/2021/430652933				
Кадастровый номер:			02:17:000000:206(единое землепользование)	
Номер точки	Координаты, м		Описание закрепления на местности	Средняя квадратическая погрешность определения координат характерных точек границы части земельного участка, м
	X	Y		
1	2	3	4	5
3674	804056.72	1328470.03	данные отсутствуют	данные отсутствуют
3675	804064.33	1328479.54	данные отсутствуют	данные отсутствуют
3676	804070.5	1328490.45	данные отсутствуют	данные отсутствуют
3677	804074.04	1328497.11	данные отсутствуют	данные отсутствуют
3678	804073.73	1328499.91	данные отсутствуют	данные отсутствуют
3679	804065.06	1328505.9	данные отсутствуют	данные отсутствуют
3680	804060.63	1328511.31	данные отсутствуют	данные отсутствуют
3681	804061.56	1328523.86	данные отсутствуют	данные отсутствуют
3682	804057.12	1328535.42	данные отсутствуют	данные отсутствуют
3683	804051.91	1328532.3	данные отсутствуют	данные отсутствуют
3684	804045.14	1328534.44	данные отсутствуют	данные отсутствуют
3685	804038.58	1328549.44	данные отсутствуют	данные отсутствуют
3686	804031.33	1328555.78	данные отсутствуют	данные отсутствуют
3687	804022.74	1328561.22	данные отсутствуют	данные отсутствуют
3688	804009.69	1328562.15	данные отсутствуют	данные отсутствуют
3689	803999.63	1328563.2	данные отсутствуют	данные отсутствуют
3690	803986.55	1328567.56	данные отсутствуют	данные отсутствуют
Государственный регистратор			ФГИС ЕГРН	
полное наименование должности			подпись	
			инициалы, фамилия	

М.П.

Раздел 4.2

Выписка из Единого государственного реестра недвижимости об объекте недвижимости
Сведения о частях земельного участка

Земельный участок				
(вид объекта недвижимости)				
Лист № ____ Раздела 4.2		Всего листов раздела 4.2 : ____		Всего разделов: ____
15.11.2021 № 99/2021/430652933				
Кадастровый номер:			02:17:000000:206(единое землепользование)	
Номер точки	Координаты, м		Описание закрепления на местности	Средняя квадратическая погрешность определения координат характерных точек границы части земельного участка, м
	X	Y		
1	2	3	4	5
3691	803975.32	1328572.48	данные отсутствуют	данные отсутствуют
3692	803971.8	1328581.29	данные отсутствуют	данные отсутствуют
3693	803972.68	1328586.99	данные отсутствуют	данные отсутствуют
3694	803968.47	1328596.85	данные отсутствуют	данные отсутствуют
3695	803964.55	1328612.42	данные отсутствуют	данные отсутствуют
3696	803965.07	1328619.9	данные отсутствуют	данные отсутствуют
3697	803966.59	1328625.73	данные отсутствуют	данные отсутствуют
3698	803975.93	1328635.09	данные отсутствуют	данные отсутствуют
3699	803978.76	1328642.05	данные отсутствуют	данные отсутствуют
3700	803978.76	1328646.31	данные отсутствуют	данные отсутствуют
3701	803977.31	1328655.39	данные отсутствуют	данные отсутствуют
3702	803977.31	1328662.2	данные отсутствуют	данные отсутствуют
3703	803975.85	1328665.68	данные отсутствуют	данные отсутствуют
3704	803970.66	1328667.99	данные отсутствуют	данные отсутствуют
3705	803967.34	1328667.33	данные отсутствуют	данные отсутствуют
3706	803964.75	1328662.97	данные отсутствуют	данные отсутствуют
3707	803962.15	1328656.11	данные отсутствуют	данные отсутствуют
Государственный регистратор			ФГИС ЕГРН	
полное наименование должности			подпись	
			инициалы, фамилия	

М.П.

Земельный участок				
(вид объекта недвижимости)				
Лист № ____ Раздела 4.2		Всего листов раздела 4.2 : ____		Всего разделов: ____
15.11.2021 № 99/2021/430652933				
Кадастровый номер:			02:17:000000:206(единое землепользование)	
Номер точки	Координаты, м		Описание закрепления на местности	Средняя квадратическая погрешность определения координат характерных точек границы части земельного участка, м
	X	Y		
1	2	3	4	5
3708	803954.99	1328650.02	данные отсутствуют	данные отсутствуют
3709	803942.3	1328650.06	данные отсутствуют	данные отсутствуют
3710	803927.7	1328653.37	данные отсутствуют	данные отсутствуют
3711	803921.37	1328658.76	данные отсутствуют	данные отсутствуют
3712	803918.16	1328663.26	данные отсутствуют	данные отсутствуют
3713	803915.22	1328674.28	данные отсутствуют	данные отсутствуют
3714	803917.6	1328687.59	данные отсутствуют	данные отсутствуют
3715	803917.6	1328692.87	данные отсутствуют	данные отсутствуют
3716	803915.89	1328697.98	данные отсутствуют	данные отсутствуют
3717	803914.06	1328700.17	данные отсутствуют	данные отсутствуют
3718	803910.3	1328701.63	данные отсутствуют	данные отсутствуют
3719	803902.46	1328707.12	данные отсутствуют	данные отсутствуют
3720	803899.26	1328710.26	данные отсутствуют	данные отсутствуют
3721	803894.56	1328707.14	данные отсутствуют	данные отсутствуют
3722	803889.09	1328706.48	данные отсутствуют	данные отсутствуют
3723	803883.62	1328710.59	данные отсутствуют	данные отсутствуют
3724	803881.15	1328717.07	данные отсутствуют	данные отсутствуют
Государственный регистратор			ФГИС ЕГРН	
полное наименование должности			подпись	
			инициалы, фамилия	

М.П.

Земельный участок				
(вид объекта недвижимости)				
Лист № ____ Раздела 4.2		Всего листов раздела 4.2 : ____		Всего разделов: ____
15.11.2021 № 99/2021/430652933				
Кадастровый номер:			02:17:000000:206(единое землепользование)	
Номер точки	Координаты, м		Описание закрепления на местности	Средняя квадратическая погрешность определения координат характерных точек границы части земельного участка, м
	X	Y		
1	2	3	4	5
3725	803883.31	1328722.25	данные отсутствуют	данные отсутствуют
3726	803881.18	1328731.2	данные отсутствуют	данные отсутствуют
3727	803876.38	1328736.22	данные отсутствуют	данные отсутствуют
3728	803866.82	1328739.17	данные отсутствуют	данные отсутствуют
3729	803856.78	1328742.15	данные отсутствуют	данные отсутствуют
3730	803854.51	1328746.16	данные отсутствуют	данные отсутствуют
3731	803854.51	1328748.63	данные отсутствуют	данные отсутствуют
3732	803855.62	1328750.35	данные отсутствуют	данные отсутствуют
3733	803860.9	1328752.93	данные отсутствуют	данные отсутствуют
3734	803869.38	1328754.82	данные отсутствуют	данные отсутствуют
3735	803875.15	1328757.25	данные отсутствуют	данные отсутствуют
3736	803879.13	1328761.03	данные отсутствуют	данные отсутствуют
3737	803879.28	1328763.41	данные отсутствуют	данные отсутствуют
3738	803877.55	1328765.92	данные отсутствуют	данные отсутствуют
3739	803872.84	1328766.38	данные отсутствуют	данные отсутствуют
3740	803865.84	1328768.45	данные отсутствуют	данные отсутствуют
3741	803862.47	1328771.98	данные отсутствуют	данные отсутствуют
Государственный регистратор			ФГИС ЕГРН	
полное наименование должности			подпись	
			инициалы, фамилия	

М.П.

Земельный участок				
(вид объекта недвижимости)				
Лист № ____ Раздела 4.2		Всего листов раздела 4.2 : ____		Всего разделов: ____
15.11.2021 № 99/2021/430652933				
Кадастровый номер:			02:17:000000:206(единое землепользование)	
Номер точки	Координаты, м		Описание закрепления на местности	Средняя квадратическая погрешность определения координат характерных точек границы части земельного участка, м
	X	Y		
1	2	3	4	5
3742	803861.92	1328779.39	данные отсутствуют	данные отсутствуют
3743	803862.1	1328781.81	данные отсутствуют	данные отсутствуют
3744	803856.44	1328784.23	данные отсутствуют	данные отсутствуют
3745	803847.52	1328787.12	данные отсутствуют	данные отсутствуют
3746	803843.73	1328791.1	данные отсутствуют	данные отсутствуют
3747	803841.66	1328796.48	данные отсутствуют	данные отсутствуют
3748	803842.71	1328801.5	данные отсутствуют	данные отсутствуют
3749	803847.64	1328806.24	данные отсутствуют	данные отсутствуют
3750	803851.25	1328807.86	данные отсутствуют	данные отсутствуют
3751	803852.06	1328809.73	данные отсутствуют	данные отсутствуют
3752	803850.22	1328814.14	данные отсутствуют	данные отсутствуют
3753	803846.44	1328816.61	данные отсутствуют	данные отсутствуют
3754	803840.74	1328823.63	данные отсутствуют	данные отсутствуют
3755	803838.42	1328833.61	данные отсутствуют	данные отсутствуют
3756	803841.47	1328840.21	данные отсутствуют	данные отсутствуют
3757	803844.2	1328842.27	данные отсутствуют	данные отсутствуют
3758	803845.65	1328843.87	данные отсутствуют	данные отсутствуют
Государственный регистратор			ФГИС ЕГРН	
полное наименование должности			подпись	
			инициалы, фамилия	

М.П.

Раздел 4.2

Выписка из Единого государственного реестра недвижимости об объекте недвижимости
Сведения о частях земельного участка

Земельный участок				
(вид объекта недвижимости)				
Лист № ____ Раздела 4.2		Всего листов раздела 4.2 : ____		Всего разделов: ____
15.11.2021 № 99/2021/430652933				
Кадастровый номер:			02:17:000000:206(единое землепользование)	
Номер точки	Координаты, м		Описание закрепления на местности	Средняя квадратическая погрешность определения координат характерных точек границы части земельного участка, м
	X	Y		
1	2	3	4	5
3759	803844.43	1328848.19	данные отсутствуют	данные отсутствуют
3760	803840.82	1328850.86	данные отсутствуют	данные отсутствуют
3761	803839.1	1328856.37	данные отсутствуют	данные отсутствуют
3762	803842.15	1328865.04	данные отсутствуют	данные отсутствуют
3763	803842.51	1328869.31	данные отсутствуют	данные отсутствуют
3764	803838.28	1328869.14	данные отсутствуют	данные отсутствуют
3765	803833.75	1328870.55	данные отсутствуют	данные отсутствуют
3766	803832.25	1328873.51	данные отсутствуют	данные отсутствуют
3767	803833.28	1328875.27	данные отсутствуют	данные отсутствуют
3768	803838.29	1328878.03	данные отсутствуют	данные отсутствуют
3769	803841.92	1328879.55	данные отсутствуют	данные отсутствуют
3770	803841.53	1328885.09	данные отсутствуют	данные отсутствуют
3771	803837.34	1328887.83	данные отсутствуют	данные отсутствуют
3772	803836.6	1328892.11	данные отсутствуют	данные отсутствуют
3773	803837.81	1328895.24	данные отсутствуют	данные отсутствуют
3774	803842.79	1328897.92	данные отсутствуют	данные отсутствуют
3775	803846.34	1328898.12	данные отсутствуют	данные отсутствуют
Государственный регистратор			ФГИС ЕГРН	
полное наименование должности			подпись	
			инициалы, фамилия	

М.П.

Земельный участок				
(вид объекта недвижимости)				
Лист № ____ Раздела 4.2		Всего листов раздела 4.2 : ____		Всего разделов: ____
15.11.2021 № 99/2021/430652933				
Кадастровый номер:			02:17:000000:206(единое землепользование)	
Номер точки	Координаты, м		Описание закрепления на местности	Средняя квадратическая погрешность определения координат характерных точек границы части земельного участка, м
	X	Y		
1	2	3	4	5
3776	803848.69	1328901.17	данные отсутствуют	данные отсутствуют
3777	803846.35	1328903.04	данные отсутствуют	данные отсутствуют
3778	803840.54	1328903.42	данные отсутствуют	данные отсутствуют
3779	803837.79	1328907.19	данные отсутствуют	данные отсутствуют
3780	804086.1	1328301.78	данные отсутствуют	данные отсутствуют
3780	804086.1	1328301.78	данные отсутствуют	данные отсутствуют
3781	804057.57	1327924.29	данные отсутствуют	данные отсутствуют
3782	804056.38	1327907.79	данные отсутствуют	данные отсутствуют
3783	804056.46	1327885.34	данные отсутствуют	данные отсутствуют
3784	804058.14	1327852.35	данные отсутствуют	данные отсутствуют
3785	804061.04	1327831.25	данные отсутствуют	данные отсутствуют
3786	804066.6	1327798.69	данные отсутствуют	данные отсутствуют
3787	804070.51	1327772.03	данные отсутствуют	данные отсутствуют
3788	804053.4	1327755.26	данные отсутствуют	данные отсутствуют
3789	804033.33	1327729.04	данные отсутствуют	данные отсутствуют
3790	804017.84	1327699.86	данные отсутствуют	данные отсутствуют
3791	804008.97	1327674.68	данные отсутствуют	данные отсутствуют
Государственный регистратор			ФГИС ЕГРН	
полное наименование должности			подпись	
			инициалы, фамилия	

М.П.

Земельный участок				
(вид объекта недвижимости)				
Лист № ____ Раздела 4.2		Всего листов раздела 4.2 : ____		Всего разделов: ____
15.11.2021 № 99/2021/430652933				
Кадастровый номер:			02:17:000000:206(единое землепользование)	
Номер точки	Координаты, м		Описание закрепления на местности	Средняя квадратическая погрешность определения координат характерных точек границы части земельного участка, м
	X	Y		
1	2	3	4	5
3792	804002.41	1327648.54	данные отсутствуют	данные отсутствуют
3793	803998.58	1327623.81	данные отсутствуют	данные отсутствуют
3794	803996.46	1327597.95	данные отсутствуют	данные отсутствуют
3795	803994.54	1327568.24	данные отсутствуют	данные отсутствуют
3796	803981.32	1327547.71	данные отсутствуют	данные отсутствуют
3797	803967.05	1327529.83	данные отсутствуют	данные отсутствуют
3798	803949.33	1327501.95	данные отсутствуют	данные отсутствуют
3799	803936.45	1327471.53	данные отсутствуют	данные отсутствуют
3800	803928.75	1327439.42	данные отсутствуют	данные отсутствуют
3801	803926.44	1327406.46	данные отсутствуют	данные отсутствуют
3802	803928.15	1327382.8	данные отсутствуют	данные отсутствуют
3803	803924.08	1327362.37	данные отсутствуют	данные отсутствуют
3804	803910.18	1327332.4	данные отсутствуют	данные отсутствуют
3805	803901.42	1327300.55	данные отсутствуют	данные отсутствуют
3806	803896.68	1327265.07	данные отсутствуют	данные отсутствуют
3807	803897.27	1327232.05	данные отсутствуют	данные отсутствуют
3808	803903.28	1327199.56	данные отсутствуют	данные отсутствуют
Государственный регистратор			ФГИС ЕГРН	
полное наименование должности			подпись	
			инициалы, фамилия	

М.П.

Земельный участок				
(вид объекта недвижимости)				
Лист № ____ Раздела 4.2		Всего листов раздела 4.2 : ____		Всего разделов: ____
15.11.2021 № 99/2021/430652933				
Кадастровый номер:			02:17:000000:206(единое землепользование)	
Номер точки	Координаты, м		Описание закрепления на местности	Средняя квадратическая погрешность определения координат характерных точек границы части земельного участка, м
	X	Y		
1	2	3	4	5
3809	803904.44	1327164.1	данные отсутствуют	данные отсутствуют
3810	803903.92	1327160.25	данные отсутствуют	данные отсутствуют
3811	804272.61	1327768.78	данные отсутствуют	данные отсутствуют
3812	804272.35	1327777.37	данные отсутствуют	данные отсутствуют
3813	804274.1	1327782.79	данные отсутствуют	данные отсутствуют
3814	804279.81	1327790.44	данные отсутствуют	данные отсутствуют
3815	804288.37	1327796.75	данные отсутствуют	данные отсутствуют
3816	804289.56	1327801.93	данные отсутствуют	данные отсутствуют
3817	804288.64	1327809.39	данные отсутствуют	данные отсутствуют
3818	804287.68	1327823.24	данные отсутствуют	данные отсутствуют
3819	804288.09	1327826.9	данные отсутствуют	данные отсутствуют
3820	804284.49	1327832.91	данные отсутствуют	данные отсутствуют
3821	804271.76	1327837.21	данные отсутствуют	данные отсутствуют
3822	804263.45	1327842.62	данные отсутствуют	данные отсутствуют
3823	804260.29	1327848.54	данные отсутствуют	данные отсутствуют
3824	804262.63	1327857.94	данные отсутствуют	данные отсутствуют
3825	804262.63	1327864.51	данные отсутствуют	данные отсутствуют
Государственный регистратор			ФГИС ЕГРН	
полное наименование должности			подпись	
			инициалы, фамилия	

М.П.

Раздел 4.2

Выписка из Единого государственного реестра недвижимости об объекте недвижимости
Сведения о частях земельного участка

Земельный участок				
(вид объекта недвижимости)				
Лист № ____ Раздела 4.2		Всего листов раздела 4.2 : ____		Всего разделов: ____
15.11.2021 № 99/2021/430652933				
Кадастровый номер:			02:17:000000:206(единое землепользование)	
Номер точки	Координаты, м		Описание закрепления на местности	Средняя квадратическая погрешность определения координат характерных точек границы части земельного участка, м
	X	Y		
1	2	3	4	5
3826	804259.91	1327870.84	данные отсутствуют	данные отсутствуют
3827	804256.37	1327878.95	данные отсутствуют	данные отсутствуют
3828	804256.86	1327894.29	данные отсутствуют	данные отсутствуют
3829	804256.38	1327906.01	данные отсутствуют	данные отсутствуют
3830	804257.16	1327913.16	данные отсутствуют	данные отсутствуют
3831	804262.81	1327921.62	данные отсутствуют	данные отсутствуют
3832	804272.92	1327926.43	данные отсутствуют	данные отсутствуют
3833	804283.27	1327931.38	данные отсутствуют	данные отсутствуют
3834	804286.78	1327940.6	данные отсутствуют	данные отсутствуют
3835	804289.59	1327954.21	данные отсутствуют	данные отсутствуют
3836	804289.59	1327961.78	данные отсутствуют	данные отсутствуют
3837	804285.12	1327972.08	данные отсутствуют	данные отсутствуют
3838	804277.22	1327979.29	данные отсутствуют	данные отсутствуют
3839	804268.53	1327983.68	данные отсутствуют	данные отсутствуют
3840	804263.84	1327991.21	данные отсутствуют	данные отсутствуют
3841	804264.79	1328006.9	данные отсутствуют	данные отсутствуют
3842	804264.35	1328010.44	данные отсутствуют	данные отсутствуют
Государственный регистратор			ФГИС ЕГРН	
полное наименование должности			подпись	
			инициалы, фамилия	

М.П.

Земельный участок				
(вид объекта недвижимости)				
Лист № ____ Раздела 4.2		Всего листов раздела 4.2 : ____		Всего разделов: ____
15.11.2021 № 99/2021/430652933				
Кадастровый номер:			02:17:000000:206(единое землепользование)	
Номер точки	Координаты, м		Описание закрепления на местности	Средняя квадратическая погрешность определения координат характерных точек границы части земельного участка, м
	X	Y		
1	2	3	4	5
3843	804261.57	1328022.63	данные отсутствуют	данные отсутствуют
3844	804265.63	1328033.01	данные отсутствуют	данные отсутствуют
3845	804263.23	1328039.8	данные отсутствуют	данные отсутствуют
3846	804248.54	1328048.42	данные отсутствуют	данные отсутствуют
3847	804237.21	1328059.8	данные отсутствуют	данные отсутствуют
3848	804230.13	1328071.02	данные отсутствуют	данные отсутствуют
3849	804230.13	1328088.89	данные отсутствуют	данные отсутствуют
3850	804228.05	1328093.46	данные отсутствуют	данные отсутствуют
3851	804223.45	1328098.46	данные отсутствуют	данные отсутствуют
3852	804221.46	1328106.66	данные отсутствуют	данные отсутствуют
3853	804221.46	1328115.97	данные отсутствуют	данные отсутствуют
3854	804219.82	1328120.89	данные отсутствуют	данные отсутствуют
3855	804215.53	1328124.4	данные отсутствуют	данные отсутствуют
3856	804209.06	1328124.4	данные отсутствуют	данные отсутствуют
3857	804197.42	1328123.99	данные отсутствуют	данные отсутствуют
3858	804187.3	1328126.99	данные отсутствуют	данные отсутствуют
3859	804182.49	1328132.76	данные отсутствуют	данные отсутствуют
Государственный регистратор			ФГИС ЕГРН	
полное наименование должности			подпись	
			инициалы, фамилия	

М.П.

Раздел 4.2

Выписка из Единого государственного реестра недвижимости об объекте недвижимости
Сведения о частях земельного участка

Земельный участок				
(вид объекта недвижимости)				
Лист № ____ Раздела 4.2		Всего листов раздела 4.2 : ____		Всего разделов: ____
15.11.2021 № 99/2021/430652933				
Кадастровый номер:			02:17:000000:206(единое землепользование)	
Номер точки	Координаты, м		Описание закрепления на местности	Средняя квадратическая погрешность определения координат характерных точек границы части земельного участка, м
	X	Y		
1	2	3	4	5
3860	804180.57	1328143.17	данные отсутствуют	данные отсутствуют
3861	804183.47	1328157.18	данные отсутствуют	данные отсутствуют
3862	804186.61	1328170.33	данные отсутствуют	данные отсутствуют
3863	804189.48	1328174.83	данные отсутствуют	данные отсутствуют
3864	804186.89	1328182.59	данные отсутствуют	данные отсутствуют
3865	804184.77	1328188.96	данные отсутствуют	данные отсутствуют
3866	804182.6	1328189.89	данные отсутствуют	данные отсутствуют
3867	804172.14	1328190.87	данные отсутствуют	данные отсутствуют
3868	804167.05	1328200.02	данные отсутствуют	данные отсутствуют
3869	804166.56	1328217.27	данные отсутствуют	данные отсутствуют
3870	804165.12	1328230.49	данные отсутствуют	данные отсутствуют
3871	804165.6	1328241.53	данные отсутствуют	данные отсутствуют
3872	804165.6	1328246.22	данные отсутствуют	данные отсутствуют
3873	804162.41	1328251.41	данные отсутствуют	данные отсутствуют
3874	804152.8	1328254.9	данные отсутствуют	данные отсутствуют
3875	804141.67	1328255.11	данные отсутствуют	данные отсутствуют
3876	804135.89	1328258	данные отсутствуют	данные отсутствуют
Государственный регистратор			ФГИС ЕГРН	
полное наименование должности			подпись	
			инициалы, фамилия	

М.П.

Земельный участок				
(вид объекта недвижимости)				
Лист № ____ Раздела 4.2		Всего листов раздела 4.2 : ____		Всего разделов: ____
15.11.2021 № 99/2021/430652933				
Кадастровый номер:			02:17:000000:206(единое землепользование)	
Номер точки	Координаты, м		Описание закрепления на местности	Средняя квадратическая погрешность определения координат характерных точек границы части земельного участка, м
	X	Y		
1	2	3	4	5
3877	804134.78	1328259.72	данные отсутствуют	данные отсутствуют
3878	804134.3	1328273.88	данные отсутствуют	данные отсутствуют
3879	804134.76	1328281.26	данные отсутствуют	данные отсутствуют
3880	804132.6	1328289.48	данные отсутствуют	данные отсутствуют
3881	804124.7	1328296.06	данные отсутствуют	данные отсутствуют
3882	804111.36	1328300.66	данные отсутствуют	данные отсутствуют
3883	804100.62	1328301.13	данные отсутствуют	данные отсутствуют
3884	804090.29	1328301.15	данные отсутствуют	данные отсутствуют
3885	804287.82	1327701.2	данные отсутствуют	данные отсутствуют
3886	804286.71	1327697.09	данные отсутствуют	данные отсутствуют
3887	804280.97	1327682.24	данные отсутствуют	данные отсутствуют
3888	804276.67	1327670.05	данные отсутствуют	данные отсутствуют
3889	804270.8	1327666.96	данные отсутствуют	данные отсутствуют
3890	804268.18	1327666.43	данные отсутствуют	данные отсутствуют
3891	804429.04	1327533.17	данные отсутствуют	данные отсутствуют
3892	804428.63	1327540	данные отсутствуют	данные отсутствуют
3893	804442.88	1327558.81	данные отсутствуют	данные отсутствуют
Государственный регистратор			ФГИС ЕГРН	
полное наименование должности			подпись	
			инициалы, фамилия	

М.П.

Раздел 4.2

Выписка из Единого государственного реестра недвижимости об объекте недвижимости
Сведения о частях земельного участка

Земельный участок				
(вид объекта недвижимости)				
Лист № ____ Раздела 4.2		Всего листов раздела 4.2 : ____		Всего разделов: ____
15.11.2021 № 99/2021/430652933				
Кадастровый номер:			02:17:000000:206(единое землепользование)	
Номер точки	Координаты, м		Описание закрепления на местности	Средняя квадратическая погрешность определения координат характерных точек границы части земельного участка, м
	X	Y		
1	2	3	4	5
3894	804443.99	1327560.82	данные отсутствуют	данные отсутствуют
3895	804488.13	1327652.9	данные отсутствуют	данные отсутствуют
3896	804490.84	1327659.99	данные отсутствуют	данные отсутствуют
3897	804212.85	1327491.38	данные отсутствуют	данные отсутствуют
3897	804212.85	1327491.38	данные отсутствуют	данные отсутствуют
3898	804374	1327370.52	данные отсутствуют	данные отсутствуют
3899	804377.09	1327374.31	данные отсутствуют	данные отсутствуют
3900	804215.84	1327495.68	данные отсутствуют	данные отсутствуют
3901	804213.12	1327491.57	данные отсутствуют	данные отсутствуют
3902	804210.99	1327623.19	данные отсутствуют	данные отсутствуют
3902	804210.99	1327623.19	данные отсутствуют	данные отсутствуют
3903	804200.66	1327589.6	данные отсутствуют	данные отсутствуют
3904	804200.89	1327584.9	данные отсутствуют	данные отсутствуют
3905	804199.44	1327572.39	данные отсутствуют	данные отсутствуют
3906	804199.13	1327569.47	данные отсутствуют	данные отсутствуют
3907	804217.38	1327629.19	данные отсутствуют	данные отсутствуют
3908	804215.07	1327628.26	данные отсутствуют	данные отсутствуют
Государственный регистратор			ФГИС ЕГРН	
полное наименование должности			подпись	
			инициалы, фамилия	

М.П.

Земельный участок				
(вид объекта недвижимости)				
Лист № ____ Раздела 4.2		Всего листов раздела 4.2 : ____		Всего разделов: ____
15.11.2021 № 99/2021/430652933				
Кадастровый номер:			02:17:000000:206(единое землепользование)	
Номер точки	Координаты, м		Описание закрепления на местности	Средняя квадратическая погрешность определения координат характерных точек границы части земельного участка, м
	X	Y		
1	2	3	4	5
3909	804283.53	1327700.49	данные отсутствуют	данные отсутствуют
3909	804283.53	1327700.49	данные отсутствуют	данные отсутствуют
3910	804213.71	1327632.03	данные отсутствуют	данные отсутствуют
3911	804218.88	1327634.1	данные отсутствуют	данные отсутствуют
3912	804263.44	1327669.57	данные отсутствуют	данные отсутствуют
3913	804269.72	1327670.83	данные отсутствуют	данные отсутствуют
3914	804274.04	1327673.17	данные отсутствуют	данные отсутствуют
3915	804277.22	1327683.61	данные отсутствуют	данные отсутствуют
3916	804282.95	1327698.43	данные отсутствуют	данные отсутствуют
3917	804195.44	1327572.64	данные отсутствуют	данные отсутствуют
3917	804195.44	1327572.64	данные отсутствуют	данные отсутствуют
3918	804209.55	1327493.86	данные отсутствуют	данные отсутствуют
3919	804210.41	1327494.53	данные отсутствуют	данные отсутствуют
3920	804212.72	1327497.98	данные отсутствуют	данные отсутствуют
3921	804195.7	1327558.24	данные отсутствуют	данные отсутствуют
3922	804194.49	1327563.68	данные отсутствуют	данные отсутствуют
3923	804340.97	1327310.76	данные отсутствуют	данные отсутствуют
Государственный регистратор			ФГИС ЕГРН	
полное наименование должности			подпись	
			инициалы, фамилия	

М.П.

Земельный участок				
(вид объекта недвижимости)				
Лист № ____ Раздела 4.2		Всего листов раздела 4.2 : ____		Всего разделов: ____
15.11.2021 № 99/2021/430652933				
Кадастровый номер:			02:17:000000:206(единое землепользование)	
Номер точки	Координаты, м		Описание закрепления на местности	Средняя квадратическая погрешность определения координат характерных точек границы части земельного участка, м
	X	Y		
1	2	3	4	5
3923	804340.97	1327310.76	данные отсутствуют	данные отсутствуют
3924	804139.75	1327276.2	данные отсутствуют	данные отсутствуют
3925	804139.74	1327276.12	данные отсутствуют	данные отсутствуют
3926	804139.73	1327276.11	данные отсутствуют	данные отсутствуют
3927	804116.08	1327180.65	данные отсутствуют	данные отсутствуют
3928	804116.1	1327179.72	данные отсутствуют	данные отсутствуют
3929	804112.15	1327161.57	данные отсутствуют	данные отсутствуют
3930	804110.13	1327156.64	данные отсутствуют	данные отсутствуют
3931	804108.78	1327151.19	данные отсутствуют	данные отсутствуют
3932	804110.8	1327148.3	данные отсутствуют	данные отсутствуют
3933	804118.39	1327141.93	данные отсутствуют	данные отсутствуют
3934	804122.89	1327131.03	данные отсутствуют	данные отсутствуют
3935	804122.05	1327116.4	данные отсутствуют	данные отсутствуют
3936	804112.32	1327109.44	данные отсутствуют	данные отсутствуют
3937	804109.41	1327104.04	данные отсутствуют	данные отсутствуют
3938	804109.36	1327075.2	данные отсутствуют	данные отсутствуют
3939	804106.44	1327062.59	данные отсутствуют	данные отсутствуют
Государственный регистратор			ФГИС ЕГРН	
полное наименование должности			подпись	
			инициалы, фамилия	

М.П.

Земельный участок				
(вид объекта недвижимости)				
Лист № ____ Раздела 4.2		Всего листов раздела 4.2 : ____		Всего разделов: ____
15.11.2021 № 99/2021/430652933				
Кадастровый номер:			02:17:000000:206(единое землепользование)	
Номер точки	Координаты, м		Описание закрепления на местности	Средняя квадратическая погрешность определения координат характерных точек границы части земельного участка, м
	X	Y		
1	2	3	4	5
3940	804104.96	1327061.18	данные отсутствуют	данные отсутствуют
3941	804101.26	1327060.33	данные отсутствуют	данные отсутствуют
3942	804100.64	1327048.17	данные отсутствуют	данные отсутствуют
3943	804105.63	1327047	данные отсутствуют	данные отсутствуют
3944	804108.9	1327041.63	данные отсутствуют	данные отсутствуют
3945	804107.38	1327032.16	данные отсутствуют	данные отсутствуют
3946	804103.86	1327021.62	данные отсутствуют	данные отсутствуют
3947	804106.15	1327018.67	данные отсутствуют	данные отсутствуют
3948	804112.43	1327016.59	данные отсутствуют	данные отсутствуют
3949	804118.03	1327007.36	данные отсутствуют	данные отсутствуют
3950	804116.47	1326999.75	данные отсутствуют	данные отсутствуют
3951	804111.08	1326989.4	данные отсутствуют	данные отсутствуют
3952	804104.25	1326988.44	данные отсутствуют	данные отсутствуют
3953	804097.68	1326989.32	данные отсутствуют	данные отсутствуют
3954	804124.29	1326757	данные отсутствуют	данные отсутствуют
3955	804197.45	1326589.81	данные отсутствуют	данные отсутствуют
3956	804200.9	1326580.52	данные отсутствуют	данные отсутствуют
Государственный регистратор			ФГИС ЕГРН	
полное наименование должности			подпись	
			инициалы, фамилия	

М.П.

Раздел 4.2

Выписка из Единого государственного реестра недвижимости об объекте недвижимости
Сведения о частях земельного участка

Земельный участок				
(вид объекта недвижимости)				
Лист № ____ Раздела 4.2		Всего листов раздела 4.2 : ____		Всего разделов: ____
15.11.2021 № 99/2021/430652933				
Кадастровый номер:			02:17:000000:206(единое землепользование)	
Номер точки	Координаты, м		Описание закрепления на местности	Средняя квадратическая погрешность определения координат характерных точек границы части земельного участка, м
	X	Y		
1	2	3	4	5
3957	804200.32	1326569.91	данные отсутствуют	данные отсутствуют
3958	804199.35	1326566.74	данные отсутствуют	данные отсутствуют
3959	804271	1325995.34	данные отсутствуют	данные отсутствуют
3960	804289.58	1326012.97	данные отсутствуют	данные отсутствуют
3961	804309.48	1326039.34	данные отсутствуют	данные отсутствуют
3962	804324.76	1326068.62	данные отсутствуют	данные отсутствуют
3963	804337.52	1326103.47	данные отсутствуют	данные отсутствуют
3964	804347.73	1326128.55	данные отсутствуют	данные отсутствуют
3965	804357.1	1326160.23	данные отсутствуют	данные отсутствуют
3966	804360.19	1326180.08	данные отсутствуют	данные отсутствуют
3967	804363.78	1326204.01	данные отсутствуют	данные отсутствуют
3968	804367.32	1326228.16	данные отсутствуют	данные отсутствуют
3969	804367.58	1326261.19	данные отсутствуют	данные отсутствуют
3970	804378.88	1326294.6	данные отсутствуют	данные отсутствуют
3971	804390.63	1326325.48	данные отсутствуют	данные отсутствуют
3972	804401.73	1326365.07	данные отсутствуют	данные отсутствуют
3973	804410.71	1326388.78	данные отсутствуют	данные отсутствуют
Государственный регистратор			ФГИС ЕГРН	
полное наименование должности			подпись	
			инициалы, фамилия	

М.П.

Земельный участок				
(вид объекта недвижимости)				
Лист № ____ Раздела 4.2		Всего листов раздела 4.2 : ____		Всего разделов: ____
15.11.2021 № 99/2021/430652933				
Кадастровый номер:			02:17:000000:206(единое землепользование)	
Номер точки	Координаты, м		Описание закрепления на местности	Средняя квадратическая погрешность определения координат характерных точек границы части земельного участка, м
	X	Y		
1	2	3	4	5
3974	804418.11	1326413.98	данные отсутствуют	данные отсутствуют
3975	804423.72	1326441.5	данные отсутствуют	данные отсутствуют
3976	804425.89	1326470.46	данные отсутствуют	данные отсутствуют
3977	804425.94	1326495.45	данные отсутствуют	данные отсутствуют
3978	804423.99	1326523.7	данные отсутствуют	данные отсутствуют
3979	804419.02	1326559.28	данные отсутствуют	данные отсутствуют
3980	804410.16	1326591.1	данные отсутствуют	данные отсутствуют
3981	804397.22	1326619.21	данные отсутствуют	данные отсутствуют
3982	804396.02	1326643.45	данные отсутствуют	данные отсутствуют
3983	804389.75	1326684.81	данные отсутствуют	данные отсутствуют
3984	804381.63	1326716.82	данные отсутствуют	данные отсутствуют
3985	804368.37	1326747.07	данные отсутствуют	данные отсутствуют
3986	804352.57	1326771.76	данные отсутствуют	данные отсутствуют
3987	804332.29	1326800.84	данные отсутствуют	данные отсутствуют
3988	804315.91	1326829.52	данные отсутствуют	данные отсутствуют
3989	804295.03	1326855.12	данные отсутствуют	данные отсутствуют
3990	804290.23	1326880.04	данные отсутствуют	данные отсутствуют
Государственный регистратор			ФГИС ЕГРН	
полное наименование должности			подпись	
			инициалы, фамилия	

М.П.

Земельный участок				
(вид объекта недвижимости)				
Лист № ____ Раздела 4.2		Всего листов раздела 4.2 : ____		Всего разделов: ____
15.11.2021 № 99/2021/430652933				
Кадастровый номер:			02:17:000000:206(единое землепользование)	
Номер точки	Координаты, м		Описание закрепления на местности	Средняя квадратическая погрешность определения координат характерных точек границы части земельного участка, м
	X	Y		
1	2	3	4	5
3991	804300.88	1326922.34	данные отсутствуют	данные отсутствуют
3992	804311.11	1326953.75	данные отсутствуют	данные отсутствуют
3993	804316.6	1326983.53	данные отсутствуют	данные отсутствуют
3994	804317.82	1327016.54	данные отсутствуют	данные отсутствуют
3995	804313.58	1327049.3	данные отсутствуют	данные отсутствуют
3996	804317.83	1327075.54	данные отсутствуют	данные отсутствуют
3997	804321.72	1327104.94	данные отсутствуют	данные отсутствуют
3998	804322.82	1327136.09	данные отсутствуют	данные отсутствуют
3999	804319.26	1327168.93	данные отсутствуют	данные отсутствуют
4000	804322.85	1327195.68	данные отсутствуют	данные отсутствуют
4001	804333.59	1327226.91	данные отсутствуют	данные отсутствуют
4002	804339.3	1327260.39	данные отсутствуют	данные отсутствуют
4003	804340.2	1327305.83	данные отсутствуют	данные отсутствуют
4004	804107.52	1327146.1	данные отсутствуют	данные отсутствуют
4004	804107.52	1327146.1	данные отсутствуют	данные отсутствуют
4005	804101.47	1327064.48	данные отсутствуют	данные отсутствуют
4006	804102.84	1327064.8	данные отсутствуют	данные отсутствуют
Государственный регистратор			ФГИС ЕГРН	
полное наименование должности			подпись	
			инициалы, фамилия	

М.П.

Земельный участок				
(вид объекта недвижимости)				
Лист № ____ Раздела 4.2		Всего листов раздела 4.2 : ____		Всего разделов: ____
15.11.2021 № 99/2021/430652933				
Кадастровый номер:			02:17:000000:206(единое землепользование)	
Номер точки	Координаты, м		Описание закрепления на местности	Средняя квадратическая погрешность определения координат характерных точек границы части земельного участка, м
	X	Y		
1	2	3	4	5
4007	804105.4	1327075.88	данные отсутствуют	данные отсутствуют
4008	804105.64	1327105.49	данные отсутствуют	данные отсутствуют
4009	804109.62	1327112.43	данные отсутствуют	данные отсутствуют
4010	804118.89	1327119.06	данные отсутствуют	данные отсутствуют
4011	804118.89	1327130.62	данные отсутствуют	данные отсутствуют
4012	804114.91	1327139.9	данные отсутствуют	данные отсутствуют
4013	804107.69	1327145.77	данные отсутствуют	данные отсутствуют
4014	804100.45	1327044.42	данные отсутствуют	данные отсутствуют
4014	804100.45	1327044.42	данные отсутствуют	данные отсутствуют
4015	804097.88	1326993.32	данные отсутствуют	данные отсутствуют
4016	804104.49	1326992.44	данные отсутствуют	данные отсутствуют
4017	804109.37	1326993.18	данные отсутствуют	данные отсутствуют
4018	804112.71	1327001.11	данные отсутствуют	данные отсутствуют
4019	804113.94	1327007.31	данные отсутствуют	данные отсутствуют
4020	804109.56	1327013.7	данные отсутствуют	данные отсутствуют
4021	804103.41	1327015.67	данные отсутствуют	данные отсутствуют
4022	804099.72	1327021.87	данные отсутствуют	данные отсутствуют
Государственный регистратор			ФГИС ЕГРН	
полное наименование должности			подпись	
			инициалы, фамилия	

М.П.

Раздел 4.2

Выписка из Единого государственного реестра недвижимости об объекте недвижимости
Сведения о частях земельного участка

Земельный участок				
(вид объекта недвижимости)				
Лист № ____ Раздела 4.2		Всего листов раздела 4.2 : ____		Всего разделов: ____
15.11.2021 № 99/2021/430652933				
Кадастровый номер:			02:17:000000:206(единое землепользование)	
Номер точки	Координаты, м		Описание закрепления на местности	Средняя квадратическая погрешность определения координат характерных точек границы части земельного участка, м
	X	Y		
1	2	3	4	5
4023	804103.52	1327033.28	данные отсутствуют	данные отсутствуют
4024	804104.81	1327041.43	данные отсутствуют	данные отсутствуют
4025	804102.9	1327043.97	данные отсутствуют	данные отсутствуют
4026	804196.16	1326582.15	данные отсутствуют	данные отсутствуют
4026	804196.16	1326582.15	данные отсутствуют	данные отсутствуют
4027	804196.41	1326570.83	данные отсутствуют	данные отсутствуют
4028	804196.42	1326570.85	данные отсутствуют	данные отсутствуют
4029	804196.87	1326580.28	данные отсутствуют	данные отсутствуют
4030	803954.52	1326240.36	данные отсутствуют	данные отсутствуют
4030	803954.52	1326240.36	данные отсутствуют	данные отсутствуют
4031	803960.6	1326609.81	данные отсутствуют	данные отсутствуют
4032	803969.52	1326598.16	данные отсутствуют	данные отсутствуют
4033	803985.86	1326572.14	данные отсутствуют	данные отсутствуют
4034	803995.94	1326541.61	данные отсутствуют	данные отсутствуют
4035	804000.13	1326517.03	данные отсутствуют	данные отсутствуют
4036	804006.52	1326484.76	данные отсутствуют	данные отсутствуют
4037	803994.24	1326452.41	данные отсутствуют	данные отсутствуют
Государственный регистратор			ФГИС ЕГРН	
полное наименование должности			подпись	
			инициалы, фамилия	

М.П.

Земельный участок				
(вид объекта недвижимости)				
Лист № ____ Раздела 4.2		Всего листов раздела 4.2 : ____		Всего разделов: ____
15.11.2021 № 99/2021/430652933				
Кадастровый номер:			02:17:000000:206(единое землепользование)	
Номер точки	Координаты, м		Описание закрепления на местности	Средняя квадратическая погрешность определения координат характерных точек границы части земельного участка, м
	X	Y		
1	2	3	4	5
4038	803983.39	1326421.2	данные отсутствуют	данные отсутствуют
4039	803977.08	1326393.7	данные отсутствуют	данные отсутствуют
4040	803973.48	1326372.57	данные отсутствуют	данные отсутствуют
4041	803968.84	1326352.65	данные отсутствуют	данные отсутствуют
4042	803964.99	1326320.88	данные отсутствуют	данные отсутствуют
4043	803960.11	1326284.83	данные отсутствуют	данные отсутствуют
4044	803956.8	1326247.99	данные отсутствуют	данные отсутствуют
4045	803986.6	1326016.16	данные отсутствуют	данные отсутствуют
4045	803986.6	1326016.16	данные отсутствуют	данные отсутствуют
4046	803937.79	1326164.34	данные отсутствуют	данные отсутствуют
4047	803937.07	1326136.19	данные отсутствуют	данные отсутствуют
4048	803941.67	1326103.48	данные отсутствуют	данные отсутствуют
4049	803951.59	1326071.97	данные отсутствуют	данные отсутствуют
4050	803966.56	1326042.53	данные отсутствуют	данные отсутствуют
4051	803980.88	1326022.26	данные отсутствуют	данные отсутствуют
4052	803893.05	1326687.17	данные отсутствуют	данные отсутствуют
4052	803893.05	1326687.17	данные отсутствуют	данные отсутствуют
Государственный регистратор			ФГИС ЕГРН	
полное наименование должности			подпись	
			инициалы, фамилия	

М.П.

Раздел 4.2

Выписка из Единого государственного реестра недвижимости об объекте недвижимости
Сведения о частях земельного участка

Земельный участок				
(вид объекта недвижимости)				
Лист № ____ Раздела 4.2		Всего листов раздела 4.2 : ____		Всего разделов: ____
15.11.2021 № 99/2021/430652933				
Кадастровый номер:			02:17:000000:206(единое землепользование)	
Номер точки	Координаты, м		Описание закрепления на местности	Средняя квадратическая погрешность определения координат характерных точек границы части земельного участка, м
	X	Y		
1	2	3	4	5
4053	803887.26	1327031.4	данные отсутствуют	данные отсутствуют
4054	803887.99	1327012.78	данные отсутствуют	данные отсутствуют
4055	803884.51	1326988.88	данные отсутствуют	данные отсутствуют
4056	803882.87	1326957.39	данные отсутствуют	данные отсутствуют
4057	803879.1	1326920.21	данные отсутствуют	данные отсутствуют
4058	803873.49	1326897.4	данные отсутствуют	данные отсутствуют
4059	803866.14	1326870.62	данные отсутствуют	данные отсутствуют
4060	803860.4	1326838.1	данные отсутствуют	данные отсутствуют
4061	803858.47	1326804.56	данные отсутствуют	данные отсутствуют
4062	803861.37	1326771.65	данные отсутствуют	данные отсутствуют
4063	803868.71	1326742.45	данные отсутствуют	данные отсутствуют
4064	803879.01	1326713.69	данные отсутствуют	данные отсутствуют
4065	803633.55	1328856.13	данные отсутствуют	данные отсутствуют
4065	803633.55	1328856.13	данные отсутствуют	данные отсутствуют
4066	803635.08	1328855.64	данные отсутствуют	данные отсутствуют
4067	803583.6	1329048.68	данные отсутствуют	данные отсутствуют
4068	803589.04	1329021.96	данные отсутствуют	данные отсутствуют
Государственный регистратор			ФГИС ЕГРН	
полное наименование должности			подпись	
			инициалы, фамилия	

М.П.

Земельный участок				
(вид объекта недвижимости)				
Лист № ____ Раздела 4.2		Всего листов раздела 4.2 : ____		Всего разделов: ____
15.11.2021 № 99/2021/430652933				
Кадастровый номер:			02:17:000000:206(единое землепользование)	
Номер точки	Координаты, м		Описание закрепления на местности	Средняя квадратическая погрешность определения координат характерных точек границы части земельного участка, м
	X	Y		
1	2	3	4	5
4069	803598.79	1328980.3	данные отсутствуют	данные отсутствуют
4070	803604.03	1328958.05	данные отсутствуют	данные отсутствуют
4071	803610.87	1328937.43	данные отсутствуют	данные отсутствуют
4072	803625.36	1328907.74	данные отсутствуют	данные отсутствуют
4073	803632.35	1328879.95	данные отсутствуют	данные отсутствуют
4074	801022.6	1330454.83	данные отсутствуют	данные отсутствуют
4074	801022.6	1330454.83	данные отсутствуют	данные отсутствуют
4074	801022.6	1330454.83	данные отсутствуют	данные отсутствуют
4075	801779.81	1329990.18	данные отсутствуют	данные отсутствуют
4076	801940.32	1329974.13	данные отсутствуют	данные отсутствуют
4077	802774.17	1330239.64	данные отсутствуют	данные отсутствуют
4078	802759.51	1330231.79	данные отсутствуют	данные отсутствуют
4079	802733.44	1330211.5	данные отсутствуют	данные отсутствуют
4080	802710.37	1330206.77	данные отсутствуют	данные отсутствуют
4081	802672.73	1330207.53	данные отсутствуют	данные отсутствуют
4082	802639.72	1330206.46	данные отсутствуют	данные отсутствуют
4083	802607.33	1330199.96	данные отсутствуют	данные отсутствуют
Государственный регистратор			ФГИС ЕГРН	
полное наименование должности			подпись	
			инициалы, фамилия	

М.П.

Раздел 4.2

Выписка из Единого государственного реестра недвижимости об объекте недвижимости
Сведения о частях земельного участка

Земельный участок				
(вид объекта недвижимости)				
Лист № ____ Раздела 4.2		Всего листов раздела 4.2 : ____		Всего разделов: ____
15.11.2021 № 99/2021/430652933				
Кадастровый номер:			02:17:000000:206(единое землепользование)	
Номер точки	Координаты, м		Описание закрепления на местности	Средняя квадратическая погрешность определения координат характерных точек границы части земельного участка, м
	X	Y		
1	2	3	4	5
4084	802576.68	1330199.86	данные отсутствуют	данные отсутствуют
4085	802544.83	1330208.61	данные отсутствуют	данные отсутствуют
4086	802511.64	1330212.51	данные отсутствуют	данные отсутствуют
4087	802479.63	1330212.05	данные отсутствуют	данные отсутствуют
4088	802440.34	1330220.21	данные отсутствуют	данные отсутствуют
4089	802409.64	1330232.4	данные отсутствуют	данные отсутствуют
4090	802377.36	1330239.38	данные отсутствуют	данные отсутствуют
4091	802353.29	1330246.07	данные отсутствуют	данные отсутствуют
4092	802320.65	1330251.19	данные отсутствуют	данные отсутствуют
4093	802287.63	1330250.87	данные отсутствуют	данные отсутствуют
4094	802255.1	1330245.11	данные отсутствуют	данные отсутствуют
4095	802221.33	1330233.24	данные отсутствуют	данные отсутствуют
4096	802192.51	1330217.13	данные отсутствуют	данные отсутствуют
4097	802165.1	1330200.88	данные отсутствуют	данные отсутствуют
4098	802138.63	1330181.12	данные отсутствуют	данные отсутствуют
4099	802111.16	1330177.4	данные отсутствуют	данные отсутствуют
4100	802080.66	1330173.12	данные отсутствуют	данные отсутствуют
Государственный регистратор			ФГИС ЕГРН	
полное наименование должности			подпись	
			инициалы, фамилия	

М.П.

Земельный участок				
(вид объекта недвижимости)				
Лист № ____ Раздела 4.2		Всего листов раздела 4.2 : ____		Всего разделов: ____
15.11.2021 № 99/2021/430652933				
Кадастровый номер:			02:17:000000:206(единое землепользование)	
Номер точки	Координаты, м		Описание закрепления на местности	Средняя квадратическая погрешность определения координат характерных точек границы части земельного участка, м
	X	Y		
1	2	3	4	5
4101	802057.43	1330167.37	данные отсутствуют	данные отсутствуют
4102	802033.03	1330159.22	данные отсутствуют	данные отсутствуют
4103	802003.46	1330144.52	данные отсутствуют	данные отсутствуют
4104	801980.82	1330128.88	данные отсутствуют	данные отсутствуют
4105	801957.63	1330112.58	данные отсутствуют	данные отсутствуют
4106	801928.36	1330101.8	данные отсутствуют	данные отсутствуют
4107	801905.38	1330111.62	данные отсутствуют	данные отсутствуют
4108	801873.89	1330121.54	данные отсутствуют	данные отсутствуют
4109	801843.55	1330132.09	данные отсутствуют	данные отсутствуют
4110	801816.88	1330139.53	данные отсутствуют	данные отсутствуют
4111	801793.62	1330143.62	данные отсутствуют	данные отсутствуют
4112	801765.49	1330152.48	данные отсутствуют	данные отсутствуют
4113	801733.24	1330159.59	данные отсутствуют	данные отсутствуют
4114	801700.31	1330165.48	данные отсутствуют	данные отсутствуют
4115	801667.28	1330165.96	данные отсутствуют	данные отсутствуют
4116	801643.24	1330163	данные отсутствуют	данные отсутствуют
4117	801611.1	1330155.37	данные отсутствуют	данные отсутствуют
Государственный регистратор			ФГИС ЕГРН	
полное наименование должности			подпись	
			инициалы, фамилия	

М.П.

Земельный участок				
(вид объекта недвижимости)				
Лист № ____ Раздела 4.2		Всего листов раздела 4.2 : ____		Всего разделов: ____
15.11.2021 № 99/2021/430652933				
Кадастровый номер:			02:17:000000:206(единое землепользование)	
Номер точки	Координаты, м		Описание закрепления на местности	Средняя квадратическая погрешность определения координат характерных точек границы части земельного участка, м
	X	Y		
1	2	3	4	5
4118	801581.1	1330157.45	данные отсутствуют	данные отсутствуют
4119	801548.1	1330155.91	данные отсутствуют	данные отсутствуют
4120	801520.35	1330150.71	данные отсутствуют	данные отсутствуют
4121	801494.36	1330150.88	данные отсутствуют	данные отсутствуют
4122	801471.22	1330152.29	данные отсутствуют	данные отсутствуют
4123	801445.59	1330158.46	данные отсутствуют	данные отсутствуют
4124	801412.62	1330167.37	данные отсутствуют	данные отсутствуют
4125	801393.93	1330187.2	данные отсутствуют	данные отсутствуют
4126	801377.52	1330203.89	данные отсутствуют	данные отсутствуют
4127	801358.47	1330221.21	данные отсутствуют	данные отсутствуют
4128	801333.69	1330243.36	данные отсутствуют	данные отсутствуют
4129	801306.15	1330261.58	данные отсутствуют	данные отсутствуют
4130	801285.01	1330271.86	данные отсутствуют	данные отсутствуют
4131	801253.98	1330283.18	данные отсутствуют	данные отсутствуют
4132	801222.06	1330296.76	данные отсутствуют	данные отсутствуют
4133	801184.56	1330309.43	данные отсутствуют	данные отсутствуют
4134	801160.63	1330318.58	данные отсутствуют	данные отсутствуют
Государственный регистратор			ФГИС ЕГРН	
полное наименование должности			подпись	
			инициалы, фамилия	

М.П.

Земельный участок				
(вид объекта недвижимости)				
Лист № ____ Раздела 4.2		Всего листов раздела 4.2 : ____		Всего разделов: ____
15.11.2021 № 99/2021/430652933				
Кадастровый номер:			02:17:000000:206(единое землепользование)	
Номер точки	Координаты, м		Описание закрепления на местности	Средняя квадратическая погрешность определения координат характерных точек границы части земельного участка, м
	X	Y		
1	2	3	4	5
4135	801135.06	1330328.51	данные отсутствуют	данные отсутствуют
4136	801117.22	1330339.73	данные отсутствуют	данные отсутствуют
4137	801093.47	1330352.18	данные отсутствуют	данные отсутствуют
4138	801077.25	1330375.08	данные отсутствуют	данные отсутствуют
4139	801061.28	1330396.02	данные отсутствуют	данные отсутствуют
4140	801038.63	1330420.07	данные отсутствуют	данные отсутствуют
4141	801025.85	1330446.51	данные отсутствуют	данные отсутствуют
4142	800904.8	1329976.58	данные отсутствуют	данные отсутствуют
4142	800904.8	1329976.58	данные отсутствуют	данные отсутствуют
4143	801450.43	1329939.45	данные отсутствуют	данные отсутствуют
4144	801446.01	1329933.62	данные отсутствуют	данные отсутствуют
4145	801433.78	1329928.03	данные отсутствуют	данные отсутствуют
4146	801422.22	1329927.65	данные отсутствуют	данные отсутствуют
4147	801399.99	1329933.94	данные отсутствуют	данные отсутствуют
4148	801390.94	1329936.82	данные отсутствуют	данные отсутствуют
4149	801389.61	1329938.66	данные отсутствуют	данные отсутствуют
4150	801387.56	1329946.49	данные отсутствуют	данные отсутствуют
Государственный регистратор			ФГИС ЕГРН	
полное наименование должности			подпись	
			инициалы, фамилия	

М.П.

Раздел 4.2

Выписка из Единого государственного реестра недвижимости об объекте недвижимости
Сведения о частях земельного участка

Земельный участок				
(вид объекта недвижимости)				
Лист № ____ Раздела 4.2		Всего листов раздела 4.2 : ____		Всего разделов: ____
15.11.2021 № 99/2021/430652933				
Кадастровый номер:			02:17:000000:206(единое землепользование)	
Номер точки	Координаты, м		Описание закрепления на местности	Средняя квадратическая погрешность определения координат характерных точек границы части земельного участка, м
	X	Y		
1	2	3	4	5
4151	801388.98	1329955.52	данные отсутствуют	данные отсутствуют
4152	801387.86	1329959.51	данные отсутствуют	данные отсутствуют
4153	801381.13	1329957.26	данные отсутствуют	данные отсутствуют
4154	801374.71	1329952.42	данные отсутствуют	данные отсутствуют
4155	801365.69	1329948.14	данные отсутствуют	данные отсутствуют
4156	801356.29	1329942.73	данные отсутствуют	данные отсутствуют
4157	801354.3	1329942.5	данные отсутствуют	данные отсутствуют
4158	801337.26	1329945.58	данные отсутствуют	данные отсутствуют
4159	801318.79	1329953.04	данные отсутствуют	данные отсутствуют
4160	801309.49	1329961.87	данные отсутствуют	данные отсутствуют
4161	801296.58	1329975.84	данные отсутствуют	данные отсутствуют
4162	801291.69	1329984.47	данные отсутствуют	данные отсутствуют
4163	801291.94	1329991.08	данные отсутствуют	данные отсутствуют
4164	801293.56	1329995.11	данные отсутствуют	данные отсутствуют
4165	801293.29	1329998.03	данные отсутствуют	данные отсутствуют
4166	801286.39	1330003.31	данные отсутствуют	данные отсутствуют
4167	801280.03	1330007.73	данные отсутствуют	данные отсутствуют
Государственный регистратор			ФГИС ЕГРН	
полное наименование должности			подпись	
			инициалы, фамилия	

М.П.

Земельный участок				
(вид объекта недвижимости)				
Лист № ____ Раздела 4.2		Всего листов раздела 4.2 : ____		Всего разделов: ____
15.11.2021 № 99/2021/430652933				
Кадастровый номер:			02:17:000000:206(единое землепользование)	
Номер точки	Координаты, м		Описание закрепления на местности	Средняя квадратическая погрешность определения координат характерных точек границы части земельного участка, м
	X	Y		
1	2	3	4	5
4168	801273.54	1330012.83	данные отсутствуют	данные отсутствуют
4169	801264.56	1330017.56	данные отсутствуют	данные отсутствуют
4170	801253.21	1330024.54	данные отсутствуют	данные отсутствуют
4171	801249.35	1330030.8	данные отсутствуют	данные отсутствуют
4172	801248.85	1330032.98	данные отсутствуют	данные отсутствуют
4173	801249.23	1330036.85	данные отсутствуют	данные отсутствуют
4174	801247.07	1330041.54	данные отсутствуют	данные отсутствуют
4175	801237.58	1330049.68	данные отсутствуют	данные отсутствуют
4176	801231.51	1330057.16	данные отсутствуют	данные отсутствуют
4177	801219.14	1330068.11	данные отсутствуют	данные отсутствуют
4178	801205.6	1330080.71	данные отсутствуют	данные отсутствуют
4179	801199.49	1330083.37	данные отсутствуют	данные отсутствуют
4180	801190.62	1330081.36	данные отсутствуют	данные отсутствуют
4181	801183.96	1330077.77	данные отсутствуют	данные отсутствуют
4182	801175.8	1330078.07	данные отсутствуют	данные отсутствуют
4183	801171.57	1330079.94	данные отсутствуют	данные отсутствуют
4184	801166.81	1330081.68	данные отсутствуют	данные отсутствуют
Государственный регистратор			ФГИС ЕГРН	
полное наименование должности			подпись	
			инициалы, фамилия	

М.П.

Раздел 4.2

Выписка из Единого государственного реестра недвижимости об объекте недвижимости
Сведения о частях земельного участка

Земельный участок				
(вид объекта недвижимости)				
Лист № ____ Раздела 4.2		Всего листов раздела 4.2 : ____		Всего разделов: ____
15.11.2021 № 99/2021/430652933				
Кадастровый номер:			02:17:000000:206(единое землепользование)	
Номер точки	Координаты, м		Описание закрепления на местности	Средняя квадратическая погрешность определения координат характерных точек границы части земельного участка, м
	X	Y		
1	2	3	4	5
4185	801161.18	1330082.48	данные отсутствуют	данные отсутствуют
4186	801159.73	1330083.87	данные отсутствуют	данные отсутствуют
4187	801155.68	1330090.99	данные отсутствуют	данные отсутствуют
4188	801152.13	1330099.43	данные отсутствуют	данные отсутствуют
4189	801147.71	1330103.47	данные отсутствуют	данные отсутствуют
4190	801138.44	1330104.74	данные отсутствуют	данные отсутствуют
4191	801127.59	1330105.05	данные отсутствуют	данные отсутствуют
4192	801115.61	1330110.59	данные отсутствуют	данные отсутствуют
4193	801108.87	1330114.91	данные отсутствуют	данные отсутствуют
4194	801100.07	1330120.47	данные отсутствуют	данные отсутствуют
4195	801092.03	1330123.28	данные отсутствуют	данные отсутствуют
4196	801087.21	1330121.43	данные отсутствуют	данные отсутствуют
4197	801080.99	1330117.88	данные отсутствуют	данные отсутствуют
4198	801073.14	1330111.98	данные отсутствуют	данные отсутствуют
4199	801063.7	1330111.25	данные отсутствуют	данные отсутствуют
4200	801058.1	1330113.61	данные отсутствуют	данные отсутствуют
4201	801041.36	1330126.05	данные отсутствуют	данные отсутствуют
Государственный регистратор			ФГИС ЕГРН	
полное наименование должности			подпись	
			инициалы, фамилия	

М.П.

Земельный участок				
(вид объекта недвижимости)				
Лист № ____ Раздела 4.2		Всего листов раздела 4.2 : ____		Всего разделов: ____
15.11.2021 № 99/2021/430652933				
Кадастровый номер:			02:17:000000:206(единое землепользование)	
Номер точки	Координаты, м		Описание закрепления на местности	Средняя квадратическая погрешность определения координат характерных точек границы части земельного участка, м
	X	Y		
1	2	3	4	5
4202	801023.01	1330137.65	данные отсутствуют	данные отсутствуют
4203	801015.53	1330143.16	данные отсутствуют	данные отсутствуют
4204	801014.79	1330145.32	данные отсутствуют	данные отсутствуют
4205	801015.02	1330153.29	данные отсутствуют	данные отсутствуют
4206	801016.04	1330156.02	данные отсутствуют	данные отсутствуют
4207	801014.88	1330159.79	данные отсутствуют	данные отсутствуют
4208	801007.84	1330163.7	данные отсутствуют	данные отсутствуют
4209	800999.55	1330165.96	данные отсутствуют	данные отсутствуют
4210	800993.41	1330169.91	данные отсутствуют	данные отсутствуют
4211	800979.11	1330172.34	данные отсутствуют	данные отсутствуют
4212	800968.21	1330177.09	данные отсутствуют	данные отсутствуют
4213	800959.06	1330186.6	данные отсутствуют	данные отсутствуют
4214	800953.05	1330196.72	данные отсутствуют	данные отсутствуют
4215	800948.29	1330200.56	данные отсутствуют	данные отсутствуют
4216	800942.44	1330201	данные отсутствуют	данные отсутствуют
4217	800937.28	1330204.04	данные отсутствуют	данные отсутствуют
4218	800924.51	1330218.26	данные отсутствуют	данные отсутствуют
Государственный регистратор			ФГИС ЕГРН	
полное наименование должности			подпись	
			инициалы, фамилия	

М.П.

Раздел 4.2

Выписка из Единого государственного реестра недвижимости об объекте недвижимости
Сведения о частях земельного участка

Земельный участок				
(вид объекта недвижимости)				
Лист № ____ Раздела 4.2		Всего листов раздела 4.2 : ____		Всего разделов: ____
15.11.2021 № 99/2021/430652933				
Кадастровый номер:			02:17:000000:206(единое землепользование)	
Номер точки	Координаты, м		Описание закрепления на местности	Средняя квадратическая погрешность определения координат характерных точек границы части земельного участка, м
	X	Y		
1	2	3	4	5
4219	800913.44	1330232.47	данные отсутствуют	данные отсутствуют
4220	800908.22	1330234.09	данные отсутствуют	данные отсутствуют
4221	800907.41	1330236.22	данные отсутствуют	данные отсутствуют
4222	800906.94	1330251.34	данные отсутствуют	данные отсутствуют
4223	800905.24	1330260.26	данные отсутствуют	данные отсутствуют
4224	800901.88	1330264.49	данные отсутствуют	данные отсутствуют
4225	800895.38	1330265.34	данные отсутствуют	данные отсутствуют
4226	800881.9	1330269.31	данные отсутствуют	данные отсутствуют
4227	800870.61	1330275.07	данные отсутствуют	данные отсутствуют
4228	800862.57	1330285.21	данные отсутствуют	данные отсутствуют
4229	800858.77	1330292.27	данные отсутствуют	данные отсутствуют
4230	800657.56	1330252.67	данные отсутствуют	данные отсутствуют
4231	800668.04	1330229.98	данные отсутствуют	данные отсутствуют
4232	800680.84	1330200.86	данные отсутствуют	данные отсутствуют
4233	800692.35	1330180.22	данные отсутствуют	данные отсутствуют
4234	800705.88	1330160.92	данные отсутствуют	данные отсутствуют
4235	800724.72	1330138.26	данные отсутствуют	данные отсутствуют
Государственный регистратор			ФГИС ЕГРН	
полное наименование должности			подпись	
			инициалы, фамилия	

М.П.

Земельный участок				
(вид объекта недвижимости)				
Лист № ____ Раздела 4.2		Всего листов раздела 4.2 : ____		Всего разделов: ____
15.11.2021 № 99/2021/430652933				
Кадастровый номер:			02:17:000000:206(единое землепользование)	
Номер точки	Координаты, м		Описание закрепления на местности	Средняя квадратическая погрешность определения координат характерных точек границы части земельного участка, м
	X	Y		
1	2	3	4	5
4236	800744.5	1330119.22	данные отсутствуют	данные отсутствуют
4237	800765.63	1330093.84	данные отсутствуют	данные отсутствуют
4238	800788.43	1330070.46	данные отсутствуют	данные отсутствуют
4239	800812.44	1330047.79	данные отсутствуют	данные отсутствуют
4240	800836.04	1330027	данные отсутствуют	данные отсутствуют
4241	800862.55	1330007.28	данные отсутствуют	данные отсутствуют
4242	800880.14	1329995.96	данные отсутствуют	данные отсутствуют
4243	800896.82	1329982.2	данные отсутствуют	данные отсутствуют
4244	800417.92	1330431.49	данные отсутствуют	данные отсутствуют
4244	800417.92	1330431.49	данные отсутствуют	данные отсутствуют
4245	800475.64	1330902.82	данные отсутствуют	данные отсутствуют
4245	800475.64	1330902.82	данные отсутствуют	данные отсутствуют
4245	800475.64	1330902.82	данные отсутствуют	данные отсутствуют
4246	800475.78	1330901.7	данные отсутствуют	данные отсутствуют
4247	800464.55	1330883.53	данные отсутствуют	данные отсутствуют
4248	800450.59	1330853.58	данные отсутствуют	данные отсутствуют
4249	800443.29	1330829.03	данные отсутствуют	данные отсутствуют
Государственный регистратор			ФГИС ЕГРН	
полное наименование должности			подпись	
			инициалы, фамилия	

М.П.

Раздел 4.2

Выписка из Единого государственного реестра недвижимости об объекте недвижимости
Сведения о частях земельного участка

Земельный участок				
(вид объекта недвижимости)				
Лист № ____ Раздела 4.2		Всего листов раздела 4.2 : ____		Всего разделов: ____
15.11.2021 № 99/2021/430652933				
Кадастровый номер:			02:17:000000:206(единое землепользование)	
Номер точки	Координаты, м		Описание закрепления на местности	Средняя квадратическая погрешность определения координат характерных точек границы части земельного участка, м
	X	Y		
1	2	3	4	5
4250	800434.56	1330793.22	данные отсутствуют	данные отсутствуют
4251	800410.24	1330770.87	данные отсутствуют	данные отсутствуют
4252	800389.92	1330744.82	данные отсутствуют	данные отсутствуют
4253	800374.18	1330715.79	данные отсутствуют	данные отсутствуют
4254	800366.64	1330695.77	данные отсутствуют	данные отсутствуют
4255	800360.6	1330674.53	данные отсутствуют	данные отсутствуют
4256	800355.93	1330641.83	данные отсутствуют	данные отсутствуют
4257	800356.8	1330598.29	данные отсутствуют	данные отсутствуют
4258	800360.29	1330562.38	данные отсутствуют	данные отсутствуют
4259	800366.8	1330529.99	данные отсутствуют	данные отсутствуют
4260	800375.87	1330498.7	данные отсутствуют	данные отсутствуют
4261	800390.12	1330468.9	данные отсутствуют	данные отсутствуют
4262	800407.81	1330442.53	данные отсутствуют	данные отсутствуют
4263	801445.83	1329942.78	данные отсутствуют	данные отсутствуют
4263	801445.83	1329942.78	данные отсутствуют	данные отсутствуют
4264	801424.68	1329958.08	данные отсутствуют	данные отсутствуют
4265	801234.07	1330118.59	данные отсутствуют	данные отсутствуют
Государственный регистратор			ФГИС ЕГРН	
полное наименование должности			подпись	
			инициалы, фамилия	

М.П.

Земельный участок				
(вид объекта недвижимости)				
Лист № ____ Раздела 4.2		Всего листов раздела 4.2 : ____		Всего разделов: ____
15.11.2021 № 99/2021/430652933				
Кадастровый номер:			02:17:000000:206(единое землепользование)	
Номер точки	Координаты, м		Описание закрепления на местности	Средняя квадратическая погрешность определения координат характерных точек границы части земельного участка, м
	X	Y		
1	2	3	4	5
4266	801175.89	1330150.69	данные отсутствуют	данные отсутствуют
4267	801071.55	1330146.67	данные отсутствуют	данные отсутствуют
4268	800863.99	1330297.17	данные отсутствуют	данные отсутствуют
4269	800868.56	1330288.84	данные отсутствуют	данные отсутствуют
4270	800875.68	1330279.94	данные отсутствуют	данные отсутствуют
4271	800884.09	1330274.9	данные отсутствуют	данные отсутствуют
4272	800894.67	1330273.96	данные отсутствуют	данные отсутствуют
4273	800902.92	1330272.5	данные отсутствуют	данные отсутствуют
4274	800904.88	1330271.37	данные отсутствуют	данные отсутствуют
4275	800911.94	1330262.51	данные отсутствуют	данные отсутствуют
4276	800913.93	1330251.84	данные отсутствуют	данные отсутствуют
4277	800914.36	1330238.11	данные отсутствуют	данные отсутствуют
4278	800919.35	1330234.25	данные отсутствуют	данные отсутствуют
4279	800929.89	1330221.81	данные отсутствуют	данные отсутствуют
4280	800941.96	1330209.27	данные отсутствуют	данные отсутствуют
4281	800945.05	1330207.56	данные отсутствуют	данные отсутствуют
4282	800950.63	1330207.48	данные отсутствуют	данные отсутствуют
Государственный регистратор			ФГИС ЕГРН	
полное наименование должности			подпись	
			инициалы, фамилия	

М.П.

Раздел 4.2

Выписка из Единого государственного реестра недвижимости об объекте недвижимости
Сведения о частях земельного участка

Земельный участок				
(вид объекта недвижимости)				
Лист № ____ Раздела 4.2		Всего листов раздела 4.2 : ____		Всего разделов: ____
15.11.2021 № 99/2021/430652933				
Кадастровый номер:			02:17:000000:206(единое землепользование)	
Номер точки	Координаты, м		Описание закрепления на местности	Средняя квадратическая погрешность определения координат характерных точек границы части земельного участка, м
	X	Y		
1	2	3	4	5
4283	800952.58	1330206.32	данные отсутствуют	данные отсутствуют
4284	800958.1	1330199.78	данные отсутствуют	данные отсутствуют
4285	800965.2	1330189.35	данные отсутствуют	данные отсутствуют
4286	800971.19	1330182.5	данные отсутствуют	данные отсутствуют
4287	800981.13	1330179.06	данные отсутствуют	данные отсутствуют
4288	800996.59	1330176.19	данные отсутствуют	данные отсутствуют
4289	801002.85	1330172.17	данные отсутствуют	данные отсутствуют
4290	801010.84	1330170.05	данные отсутствуют	данные отсутствуют
4291	801019.83	1330165.04	данные отсутствуют	данные отсутствуют
4292	801021.16	1330163.2	данные отсутствуют	данные отсутствуют
4293	801023.09	1330156.94	данные отсутствуют	данные отсутствуют
4294	801023.02	1330154.68	данные отсутствуют	данные отсутствуют
4295	801021.8	1330151.42	данные отсутствуют	данные отсутствуют
4296	801021.8	1330147.11	данные отсутствуют	данные отсутствуют
4297	801026.99	1330143.4	данные отсутствуют	данные отсутствуют
4298	801045.43	1330131.75	данные отсутствуют	данные отсутствуют
4299	801061.91	1330119.5	данные отсутствуют	данные отсутствуют
Государственный регистратор			ФГИС ЕГРН	
полное наименование должности			подпись	
			инициалы, фамилия	

М.П.

Земельный участок				
(вид объекта недвижимости)				
Лист № ____ Раздела 4.2		Всего листов раздела 4.2 : ____		Всего разделов: ____
15.11.2021 № 99/2021/430652933				
Кадастровый номер:			02:17:000000:206(единое землепользование)	
Номер точки	Координаты, м		Описание закрепления на местности	Средняя квадратическая погрешность определения координат характерных точек границы части земельного участка, м
	X	Y		
1	2	3	4	5
4300	801065.47	1330118.09	данные отсутствуют	данные отсутствуют
4301	801071.24	1330118.8	данные отсутствуют	данные отсутствуют
4302	801077.23	1330123.79	данные отсутствуют	данные отсутствуют
4303	801084.46	1330127.88	данные отсутствуют	данные отсутствуют
4304	801090.85	1330130.33	данные отсутствуют	данные отсутствуют
4305	801093.12	1330130.32	данные отсутствуют	данные отсутствуют
4306	801103.47	1330126.61	данные отсутствуют	данные отсутствуют
4307	801112.65	1330120.81	данные отсутствуют	данные отсутствуют
4308	801119.18	1330116.61	данные отсутствуют	данные отсутствуют
4309	801129.81	1330111.73	данные отсутствуют	данные отсутствуют
4310	801139.15	1330111.7	данные отсутствуют	данные отсутствуют
4311	801149.83	1330110.25	данные отсутствуют	данные отсутствуют
4312	801151.63	1330109.37	данные отсутствуют	данные отсутствуют
4313	801158.29	1330102.85	данные отсутствуют	данные отсутствуют
4314	801162.06	1330093.89	данные отсутствуют	данные отсутствуют
4315	801164.91	1330088.91	данные отсутствуют	данные отсутствуют
4316	801168.79	1330088.41	данные отсутствуют	данные отсутствуют
Государственный регистратор			ФГИС ЕГРН	
полное наименование должности			подпись	
			инициалы, фамилия	

М.П.

Раздел 4.2

Выписка из Единого государственного реестра недвижимости об объекте недвижимости
Сведения о частях земельного участка

Земельный участок				
(вид объекта недвижимости)				
Лист № ____ Раздела 4.2		Всего листов раздела 4.2 : ____		Всего разделов: ____
15.11.2021 № 99/2021/430652933				
Кадастровый номер:			02:17:000000:206(единое землепользование)	
Номер точки	Координаты, м		Описание закрепления на местности	Средняя квадратическая погрешность определения координат характерных точек границы части земельного участка, м
	X	Y		
1	2	3	4	5
4317	801174.3	1330086.39	данные отсутствуют	данные отсутствуют
4318	801177.96	1330084.77	данные отсутствуют	данные отсутствуют
4319	801182.94	1330084.77	данные отсутствуют	данные отсутствуют
4320	801188.47	1330088.05	данные отсутствуют	данные отсутствуют
4321	801199.06	1330090.46	данные отсутствуют	данные отсутствуют
4322	801201.24	1330090.25	данные отсутствуют	данные отсутствуют
4323	801209.94	1330086.24	данные отсутствуют	данные отсутствуют
4324	801223.87	1330073.27	данные отсутствуют	данные отсутствуют
4325	801236.76	1330061.81	данные отсутствуют	данные отсутствуют
4326	801242.81	1330054.35	данные отсутствуют	данные отсутствуют
4327	801253.11	1330045.18	данные отсутствуют	данные отсутствуют
4328	801256.3	1330037.1	данные отсутствуют	данные отсутствуют
4329	801255.94	1330033.46	данные отсутствуют	данные отсутствуют
4330	801258.7	1330028.97	данные отсутствуют	данные отсутствуют
4331	801267.98	1330023.66	данные отсутствуют	данные отсутствуют
4332	801277.61	1330018.53	данные отсутствуют	данные отсутствуют
4333	801284.27	1330013.3	данные отсутствуют	данные отсутствуют
Государственный регистратор			ФГИС ЕГРН	
полное наименование должности			подпись	
			инициалы, фамилия	

М.П.

Земельный участок				
(вид объекта недвижимости)				
Лист № ____ Раздела 4.2		Всего листов раздела 4.2 : ____		Всего разделов: ____
15.11.2021 № 99/2021/430652933				
Кадастровый номер:			02:17:000000:206(единое землепользование)	
Номер точки	Координаты, м		Описание закрепления на местности	Средняя квадратическая погрешность определения координат характерных точек границы части земельного участка, м
	X	Y		
1	2	3	4	5
4334	801290.57	1330008.92	данные отсутствуют	данные отсутствуют
4335	801299.2	1330002.27	данные отсутствуют	данные отсутствуют
4336	801300.13	1330000.2	данные отсутствуют	данные отсутствуют
4337	801300.38	1329993.28	данные отсутствуют	данные отсутствуют
4338	801298.69	1329989.1	данные отсутствуют	данные отсутствуют
4339	801298.69	1329985.5	данные отсутствуют	данные отсутствуют
4340	801302.31	1329979.89	данные отсутствуют	данные отсутствуют
4341	801314.54	1329966.72	данные отсутствуют	данные отсутствуют
4342	801323.11	1329958.59	данные отсутствуют	данные отсутствуют
4343	801339.48	1329952.23	данные отсутствуют	данные отсутствуют
4344	801354.26	1329949.62	данные отсутствуют	данные отсутствуют
4345	801362.56	1329954.4	данные отсутствуют	данные отсутствуют
4346	801371.37	1329958.59	данные отсутствуют	данные отсутствуют
4347	801378.35	1329963.71	данные отсутствуют	данные отсутствуют
4348	801387.44	1329966.72	данные отсутствуют	данные отсутствуют
4349	801389.69	1329966.42	данные отсутствуют	данные отсутствуют
4350	801395.89	1329962.78	данные отсутствуют	данные отсутствуют
Государственный регистратор			ФГИС ЕГРН	
полное наименование должности			подпись	
			инициалы, фамилия	

М.П.

Раздел 4.2

Выписка из Единого государственного реестра недвижимости об объекте недвижимости
Сведения о частях земельного участка

Земельный участок				
(вид объекта недвижимости)				
Лист № ____ Раздела 4.2		Всего листов раздела 4.2 : ____		Всего разделов: ____
15.11.2021 № 99/2021/430652933				
Кадастровый номер:			02:17:000000:206(единое землепользование)	
Номер точки	Координаты, м		Описание закрепления на местности	Средняя квадратическая погрешность определения координат характерных точек границы части земельного участка, м
	X	Y		
1	2	3	4	5
4351	801396.45	1329960.58	данные отсутствуют	данные отсутствуют
4352	801395.93	1329954.55	данные отсутствуют	данные отсутствуют
4353	801394.61	1329946.2	данные отсутствуют	данные отсутствуют
4354	801395.8	1329942.34	данные отсутствуют	данные отсутствуют
4355	801400.7	1329939.98	данные отсутствуют	данные отсутствуют
4356	801423.39	1329933.56	данные отсутствуют	данные отсутствуют
4357	801432.89	1329933.99	данные отсутствуют	данные отсутствуют
4358	801442.73	1329938.7	данные отсутствуют	данные отсутствуют
4359	800272.16	1332781.67	данные отсутствуют	данные отсутствуют
4359	800272.16	1332781.67	данные отсутствуют	данные отсутствуют
4360	800070.57	1332692.42	данные отсутствуют	данные отсутствуют
4361	800073.67	1332689.92	данные отсутствуют	данные отсутствуют
4362	800078.26	1332679.07	данные отсутствуют	данные отсутствуют
4363	800077.44	1332674.67	данные отсутствуют	данные отсутствуют
4364	800072.34	1332665.38	данные отсутствуют	данные отсутствуют
4365	800070.08	1332656.36	данные отсутствуют	данные отсутствуют
4366	800069.72	1332652.03	данные отсутствуют	данные отсутствуют
Государственный регистратор			ФГИС ЕГРН	
полное наименование должности			подпись	
			инициалы, фамилия	

М.П.

Земельный участок				
(вид объекта недвижимости)				
Лист № ____ Раздела 4.2		Всего листов раздела 4.2 : ____		Всего разделов: ____
15.11.2021 № 99/2021/430652933				
Кадастровый номер:			02:17:000000:206(единое землепользование)	
Номер точки	Координаты, м		Описание закрепления на местности	Средняя квадратическая погрешность определения координат характерных точек границы части земельного участка, м
	X	Y		
1	2	3	4	5
4367	800074.26	1332647.96	данные отсутствуют	данные отсутствуют
4368	800078.6	1332649.4	данные отсутствуют	данные отсутствуют
4369	800081.29	1332651.7	данные отсутствуют	данные отсутствуют
4370	800087.92	1332660.19	данные отсутствуют	данные отсутствуют
4371	800095.01	1332665.46	данные отсутствуют	данные отсутствуют
4372	800097.19	1332665.39	данные отсутствуют	данные отсутствуют
4373	800104.03	1332662.45	данные отсутствуют	данные отсутствуют
4374	800113.83	1332657.7	данные отсутствуют	данные отсутствуют
4375	800120.57	1332651.89	данные отсутствуют	данные отсутствуют
4376	800121.13	1332649.78	данные отсутствуют	данные отсутствуют
4377	800120.32	1332644.37	данные отсутствуют	данные отсутствуют
4378	800112.66	1332630	данные отсутствуют	данные отсутствуют
4379	800107.68	1332619.13	данные отсутствуют	данные отсутствуют
4380	800108.29	1332609.19	данные отсутствуют	данные отсутствуют
4381	800114.91	1332608.31	данные отсутствуют	данные отсутствуют
4382	800121.7	1332605.18	данные отсутствуют	данные отсутствуют
4383	800122.7	1332603.24	данные отсутствуют	данные отсутствуют
Государственный регистратор			ФГИС ЕГРН	
полное наименование должности			подпись	
			инициалы, фамилия	

М.П.

Земельный участок				
(вид объекта недвижимости)				
Лист № ____ Раздела 4.2		Всего листов раздела 4.2 : ____		Всего разделов: ____
15.11.2021 № 99/2021/430652933				
Кадастровый номер:			02:17:000000:206(единое землепользование)	
Номер точки	Координаты, м		Описание закрепления на местности	Средняя квадратическая погрешность определения координат характерных точек границы части земельного участка, м
	X	Y		
1	2	3	4	5
4384	800122.13	1332601.14	данные отсутствуют	данные отсутствуют
4385	800118.41	1332596.1	данные отсутствуют	данные отсутствуют
4386	800115.24	1332582.73	данные отсутствуют	данные отсутствуют
4387	800114.71	1332574.89	данные отсутствуют	данные отсутствуют
4388	800113.4	1332568.47	данные отсутствуют	данные отсутствуют
4389	800111.99	1332566.81	данные отсутствуют	данные отсутствуют
4390	800108.55	1332564.98	данные отсутствуют	данные отсутствуют
4391	800106.37	1332564.96	данные отсутствуют	данные отсутствуют
4392	800099.23	1332567.88	данные отсутствуют	данные отсутствуют
4393	800093.66	1332572.97	данные отсутствуют	данные отсутствуют
4394	800091.24	1332578.05	данные отсутствуют	данные отсутствуют
4395	800087.38	1332581.9	данные отсутствуют	данные отсутствуют
4396	800083.18	1332585.3	данные отсутствуют	данные отсутствуют
4397	800077.35	1332585.68	данные отсутствуют	данные отсутствуют
4398	800075.28	1332583.78	данные отсутствуют	данные отсутствуют
4399	800074.06	1332579.35	данные отсутствуют	данные отсутствуют
4400	800073.57	1332566.36	данные отсутствуют	данные отсутствуют
Государственный регистратор			ФГИС ЕГРН	
полное наименование должности			подпись	
			инициалы, фамилия	

М.П.

Земельный участок				
(вид объекта недвижимости)				
Лист № ____ Раздела 4.2		Всего листов раздела 4.2 : ____		Всего разделов: ____
15.11.2021 № 99/2021/430652933				
Кадастровый номер:			02:17:000000:206(единое землепользование)	
Номер точки	Координаты, м		Описание закрепления на местности	Средняя квадратическая погрешность определения координат характерных точек границы части земельного участка, м
	X	Y		
1	2	3	4	5
4401	800071.67	1332553.74	данные отсутствуют	данные отсутствуют
4402	800071.24	1332544.97	данные отсутствуют	данные отсутствуют
4403	800074.34	1332541.32	данные отсутствуют	данные отсутствуют
4404	800079.62	1332537.48	данные отсутствуют	данные отсутствуют
4405	800081.81	1332537.32	данные отсутствуют	данные отсутствуют
4406	800086.79	1332538.84	данные отсутствуют	данные отсутствуют
4407	800091.43	1332540.39	данные отсутствуют	данные отсутствуют
4408	800096.28	1332543.62	данные отсутствуют	данные отсутствуют
4409	800098.43	1332543.98	данные отсутствуют	данные отсутствуют
4410	800104.39	1332542.3	данные отсутствуют	данные отсутствуют
4411	800105.38	1332540.36	данные отсутствуют	данные отсутствуют
4412	800105.79	1332534.32	данные отсутствуют	данные отсутствуют
4413	800104.25	1332528	данные отсутствуют	данные отсутствуют
4414	800101.45	1332520.05	данные отсутствуют	данные отсутствуют
4415	800099.53	1332509.83	данные отсутствуют	данные отсутствуют
4416	800096.76	1332504.3	данные отсутствуют	данные отсутствуют
4417	800095.02	1332498.39	данные отсутствуют	данные отсутствуют
Государственный регистратор			ФГИС ЕГРН	
полное наименование должности			подпись	
			инициалы, фамилия	

М.П.

Раздел 4.2

Выписка из Единого государственного реестра недвижимости об объекте недвижимости
Сведения о частях земельного участка

Земельный участок				
(вид объекта недвижимости)				
Лист № ____ Раздела 4.2		Всего листов раздела 4.2 : ____		Всего разделов: ____
15.11.2021 № 99/2021/430652933				
Кадастровый номер:			02:17:000000:206(единое землепользование)	
Номер точки	Координаты, м		Описание закрепления на местности	Средняя квадратическая погрешность определения координат характерных точек границы части земельного участка, м
	X	Y		
1	2	3	4	5
4418	800094.82	1332494.86	данные отсутствуют	данные отсутствуют
4419	800096.45	1332488.55	данные отсутствуют	данные отсутствуют
4420	800099.44	1332485.15	данные отсутствуют	данные отсутствуют
4421	800107.3	1332477.4	данные отсутствуют	данные отсутствуют
4422	800117.51	1332470.51	данные отсутствуют	данные отсутствуют
4423	800126.26	1332463.85	данные отсутствуют	данные отсутствуют
4424	800129.69	1332458.14	данные отсутствуют	данные отсутствуют
4425	800133.19	1332454.65	данные отсутствуют	данные отсутствуют
4426	800136.92	1332451.24	данные отсутствуют	данные отсутствуют
4427	800139.42	1332446.68	данные отсутствуют	данные отсутствуют
4428	800145.66	1332439.33	данные отсутствуют	данные отсутствуют
4429	800152.2	1332435.27	данные отсутствуют	данные отсутствуют
4430	800158.75	1332431.53	данные отсутствуют	данные отсутствуют
4431	800165.53	1332427.93	данные отсутствуют	данные отсутствуют
4432	800168.59	1332421.96	данные отсутствуют	данные отсутствуют
4433	800168.83	1332414.88	данные отсутствуют	данные отсутствуют
4434	800168.83	1332409.16	данные отсутствуют	данные отсутствуют
Государственный регистратор			ФГИС ЕГРН	
полное наименование должности			подпись	
			инициалы, фамилия	

М.П.

Земельный участок				
(вид объекта недвижимости)				
Лист № ____ Раздела 4.2		Всего листов раздела 4.2 : ____		Всего разделов: ____
15.11.2021 № 99/2021/430652933				
Кадастровый номер:			02:17:000000:206(единое землепользование)	
Номер точки	Координаты, м		Описание закрепления на местности	Средняя квадратическая погрешность определения координат характерных точек границы части земельного участка, м
	X	Y		
1	2	3	4	5
4435	800169.05	1332403.69	данные отсутствуют	данные отсутствуют
4436	800170.68	1332399.42	данные отсутствуют	данные отсутствуют
4437	800174.52	1332393.45	данные отсутствуют	данные отсутствуют
4438	800176.04	1332386.71	данные отсутствуют	данные отсутствуют
4439	800175.58	1332380.78	данные отсутствуют	данные отсутствуют
4440	800176.19	1332376.6	данные отсутствуют	данные отсутствуют
4441	800183.28	1332363.78	данные отсутствуют	данные отсутствуют
4442	800193.5	1332350.23	данные отсутствуют	данные отсутствуют
4443	800203.16	1332337.51	данные отсутствуют	данные отсутствуют
4444	800206.8	1332330.27	данные отсутствуют	данные отсутствуют
4445	800209.17	1332319.38	данные отсутствуют	данные отсутствуют
4446	800212.43	1332310.16	данные отсутствуют	данные отсутствуют
4447	800212.18	1332308	данные отсутствуют	данные отсутствуют
4448	800206.51	1332297.37	данные отсутствуют	данные отсутствуют
4449	800201.84	1332283.84	данные отсутствуют	данные отсутствуют
4450	800199.52	1332271.19	данные отсутствуют	данные отсутствуют
4451	800201.71	1332267.99	данные отсутствуют	данные отсутствуют
Государственный регистратор			ФГИС ЕГРН	
полное наименование должности			подпись	
			инициалы, фамилия	

М.П.

Земельный участок				
(вид объекта недвижимости)				
Лист № ____ Раздела 4.2		Всего листов раздела 4.2 : ____		Всего разделов: ____
15.11.2021 № 99/2021/430652933				
Кадастровый номер:			02:17:000000:206(единое землепользование)	
Номер точки	Координаты, м		Описание закрепления на местности	Средняя квадратическая погрешность определения координат характерных точек границы части земельного участка, м
	X	Y		
1	2	3	4	5
4452	800213.61	1332266.64	данные отсутствуют	данные отсутствуют
4453	800230.09	1332264.71	данные отсутствуют	данные отсутствуют
4454	800238.84	1332263.25	данные отсутствуют	данные отсутствуют
4455	800242.42	1332261.55	данные отсутствуют	данные отсутствуют
4456	800248.97	1332256.85	данные отсутствуют	данные отсутствуют
4457	800252.24	1332251.98	данные отсутствуют	данные отсутствуют
4458	800252.95	1332245.16	данные отсутствуют	данные отсутствуют
4459	800251.67	1332236.86	данные отсутствуют	данные отсутствуют
4460	800250.36	1332235.12	данные отсутствуют	данные отсутствуют
4461	800243.99	1332231.54	данные отсутствуют	данные отсутствуют
4462	800232.78	1332230.57	данные отсутствуют	данные отсутствуют
4463	800220.62	1332231.02	данные отсутствуют	данные отсутствуют
4464	800215.6	1332228.14	данные отсутствуют	данные отсутствуют
4465	800215.26	1332224.55	данные отсутствуют	данные отсутствуют
4466	800219.86	1332221.2	данные отсутствуют	данные отсутствуют
4467	800227.83	1332214.65	данные отсутствуют	данные отсутствуют
4468	800233.9	1332211.39	данные отсутствуют	данные отсутствуют
Государственный регистратор			ФГИС ЕГРН	
полное наименование должности			подпись	
			инициалы, фамилия	

М.П.

Земельный участок				
(вид объекта недвижимости)				
Лист № ____ Раздела 4.2		Всего листов раздела 4.2 : ____		Всего разделов: ____
15.11.2021 № 99/2021/430652933				
Кадастровый номер:			02:17:000000:206(единое землепользование)	
Номер точки	Координаты, м		Описание закрепления на местности	Средняя квадратическая погрешность определения координат характерных точек границы части земельного участка, м
	X	Y		
1	2	3	4	5
4469	800239.65	1332210.28	данные отсутствуют	данные отсутствуют
4470	800251.22	1332208.64	данные отсутствуют	данные отсутствуют
4471	800261.72	1332208.17	данные отсутствуют	данные отсутствуют
4472	800267.79	1332209.6	данные отсутствуют	данные отсутствуют
4473	800275.76	1332209.56	данные отсутствуют	данные отсутствуют
4474	800283.49	1332208.23	данные отсутствуют	данные отсутствуют
4475	800295.15	1332204.09	данные отсутствуют	данные отсутствуют
4476	800308.32	1332198.49	данные отсутствуют	данные отсутствуют
4477	800314.73	1332191.19	данные отсутствуют	данные отсутствуют
4478	800319.2	1332182.38	данные отсутствуют	данные отсутствуют
4479	800319.05	1332176.96	данные отсутствуют	данные отсутствуют
4480	800315.31	1332170.24	данные отсутствуют	данные отсутствуют
4481	800310.51	1332167.97	данные отсутствуют	данные отсутствуют
4482	800303.94	1332167.5	данные отсутствуют	данные отсутствуют
4483	800300.01	1332167.29	данные отсутствуют	данные отсутствуют
4484	800298.27	1332166.04	данные отсутствуют	данные отсутствуют
4485	800297.5	1332162.86	данные отсутствуют	данные отсутствуют
Государственный регистратор			ФГИС ЕГРН	
полное наименование должности			подпись	
			инициалы, фамилия	

М.П.

Раздел 4.2

Выписка из Единого государственного реестра недвижимости об объекте недвижимости
Сведения о частях земельного участка

Земельный участок				
(вид объекта недвижимости)				
Лист № ____ Раздела 4.2		Всего листов раздела 4.2 : ____		Всего разделов: ____
15.11.2021 № 99/2021/430652933				
Кадастровый номер:			02:17:000000:206(единое землепользование)	
Номер точки	Координаты, м		Описание закрепления на местности	Средняя квадратическая погрешность определения координат характерных точек границы части земельного участка, м
	X	Y		
1	2	3	4	5
4486	800298.74	1332158.64	данные отсутствуют	данные отсутствуют
4487	800301.3	1332156.24	данные отсутствуют	данные отсутствуют
4488	800306.24	1332154.47	данные отсутствуют	данные отсутствуют
4489	800313.68	1332154.47	данные отсутствуют	данные отсутствуют
4490	800321.77	1332157.02	данные отсутствуют	данные отсутствуют
4491	800326.21	1332161.04	данные отсутствуют	данные отсутствуют
4492	800332.2	1332167.14	данные отсутствуют	данные отсутствуют
4493	800338.46	1332168.35	данные отсутствуют	данные отсутствуют
4494	800350.05	1332165.4	данные отсутствуют	данные отсутствуют
4495	800365.9	1332156.52	данные отсутствуют	данные отсутствуют
4496	800386.34	1332145.88	данные отсутствуют	данные отсутствуют
4497	800392.91	1332139.31	данные отсутствуют	данные отсутствуют
4498	800398.56	1332135.27	данные отсутствуют	данные отсутствуют
4499	800403.42	1332135.64	данные отсутствуют	данные отсутствуют
4500	800412.14	1332139.75	данные отсутствуют	данные отсутствуют
4501	800423.91	1332144.98	данные отсутствуют	данные отсутствуют
4502	800434.21	1332147.66	данные отсутствуют	данные отсутствуют
Государственный регистратор			ФГИС ЕГРН	
полное наименование должности			подпись	
			инициалы, фамилия	

М.П.

Земельный участок				
(вид объекта недвижимости)				
Лист № ____ Раздела 4.2		Всего листов раздела 4.2 : ____		Всего разделов: ____
15.11.2021 № 99/2021/430652933				
Кадастровый номер:			02:17:000000:206(единое землепользование)	
Номер точки	Координаты, м		Описание закрепления на местности	Средняя квадратическая погрешность определения координат характерных точек границы части земельного участка, м
	X	Y		
1	2	3	4	5
4503	800443.69	1332149.4	данные отсутствуют	данные отсутствуют
4504	800450.67	1332148.67	данные отсутствуют	данные отсутствуют
4505	800457.1	1332145.81	данные отсутствуют	данные отсутствуют
4506	800458.39	1332144.04	данные отсутствуют	данные отсутствуют
4507	800459.28	1332138.66	данные отсутствуют	данные отсутствуют
4508	800457.23	1332133.57	данные отсутствуют	данные отсутствуют
4509	800448.04	1332123.48	данные отсутствуют	данные отсутствуют
4510	800442.9	1332119.23	данные отсутствуют	данные отсутствуют
4511	800445.33	1332115.29	данные отсутствуют	данные отсутствуют
4512	800447.72	1332112.9	данные отсутствуют	данные отсутствуют
4513	800458.59	1332109.19	данные отсутствуют	данные отсутствуют
4514	800469.64	1332104.22	данные отсутствуют	данные отсутствуют
4515	800476.09	1332097.78	данные отсутствуют	данные отсутствуют
4516	800483.43	1332091.15	данные отсутствуют	данные отсутствуют
4517	800492.27	1332084	данные отсутствуют	данные отсутствуют
4518	800497.89	1332077.7	данные отсутствуют	данные отсутствуют
4519	800498.69	1332073.74	данные отсутствуют	данные отсутствуют
Государственный регистратор			ФГИС ЕГРН	
полное наименование должности			подпись	
			инициалы, фамилия	

М.П.

Земельный участок				
(вид объекта недвижимости)				
Лист № ____ Раздела 4.2		Всего листов раздела 4.2 : ____		Всего разделов: ____
15.11.2021 № 99/2021/430652933				
Кадастровый номер:			02:17:000000:206(единое землепользование)	
Номер точки	Координаты, м		Описание закрепления на местности	Средняя квадратическая погрешность определения координат характерных точек границы части земельного участка, м
	X	Y		
1	2	3	4	5
4520	800497.93	1332071.7	данные отсутствуют	данные отсутствуют
4521	800495.72	1332069.26	данные отсутствуют	данные отсутствуют
4522	800490.61	1332064.85	данные отсутствуют	данные отсутствуют
4523	800487.43	1332060.98	данные отсутствуют	данные отсутствуют
4524	800480.46	1332052.62	данные отсутствуют	данные отсутствуют
4525	800476.04	1332050.82	данные отсутствуют	данные отсутствуют
4526	800466.37	1332048.06	данные отсутствуют	данные отсутствуют
4527	800459.47	1332043.53	данные отсутствуют	данные отсутствуют
4528	800456.07	1332039.19	данные отсутствуют	данные отсутствуют
4529	800456.07	1332036.53	данные отсутствуют	данные отсутствуют
4530	800458.27	1332034.01	данные отсутствуют	данные отсутствуют
4531	800464.68	1332029.19	данные отсутствуют	данные отсутствуют
4532	800472.79	1332023.77	данные отсутствуют	данные отсутствуют
4533	800478.09	1332019.44	данные отсутствуют	данные отсутствуют
4534	800479.15	1332017.61	данные отсутствуют	данные отсутствуют
4535	800479.91	1332012.77	данные отсутствуют	данные отсутствуют
4536	800479.91	1332007.06	данные отсутствуют	данные отсутствуют
Государственный регистратор			ФГИС ЕГРН	
полное наименование должности			подпись	
			инициалы, фамилия	

М.П.

Земельный участок				
(вид объекта недвижимости)				
Лист № ____ Раздела 4.2		Всего листов раздела 4.2 : ____		Всего разделов: ____
15.11.2021 № 99/2021/430652933				
Кадастровый номер:			02:17:000000:206(единое землепользование)	
Номер точки	Координаты, м		Описание закрепления на местности	Средняя квадратическая погрешность определения координат характерных точек границы части земельного участка, м
	X	Y		
1	2	3	4	5
4537	800480.65	1332003.31	данные отсутствуют	данные отсутствуют
4538	800483.27	1332000.32	данные отсутствуют	данные отсутствуют
4539	800486.33	1331998.11	данные отсутствуют	данные отсутствуют
4540	800489	1331998.53	данные отсутствуют	данные отсутствуют
4541	800492.55	1332001.03	данные отсутствуют	данные отсутствуют
4542	800493.71	1332003.67	данные отсутствуют	данные отсутствуют
4543	800494.36	1332010.59	данные отсутствуют	данные отсутствуют
4544	800493.9	1332014.67	данные отсутствуют	данные отсутствуют
4545	800494.51	1332016.77	данные отсутствуют	данные отсутствуют
4546	800497.99	1332021.24	данные отсутствуют	данные отсутствуют
4547	800500.02	1332022.04	данные отсутствуют	данные отсутствуют
4548	800504.12	1332022.04	данные отсутствуют	данные отсутствуют
4549	800506.02	1332021.35	данные отсутствуют	данные отсутствуют
4550	800514.13	1332014.71	данные отсутствуют	данные отсутствуют
4551	800519.93	1332008.79	данные отсутствуют	данные отсутствуют
4552	800524.92	1331995.29	данные отсутствуют	данные отсутствуют
4553	800525.85	1331986.89	данные отсутствуют	данные отсутствуют
Государственный регистратор			ФГИС ЕГРН	
полное наименование должности			подпись	
			инициалы, фамилия	

М.П.

Раздел 4.2

Выписка из Единого государственного реестра недвижимости об объекте недвижимости
Сведения о частях земельного участка

Земельный участок				
(вид объекта недвижимости)				
Лист № ____ Раздела 4.2		Всего листов раздела 4.2 : ____		Всего разделов: ____
15.11.2021 № 99/2021/430652933				
Кадастровый номер:			02:17:000000:206(единое землепользование)	
Номер точки	Координаты, м		Описание закрепления на местности	Средняя квадратическая погрешность определения координат характерных точек границы части земельного участка, м
	X	Y		
1	2	3	4	5
4554	800528.49	1331978.08	данные отсутствуют	данные отсутствуют
4555	800534.3	1331970.94	данные отсутствуют	данные отсутствуют
4556	800546.34	1331958.15	данные отсутствуют	данные отсутствуют
4557	800548.94	1331952.25	данные отсутствуют	данные отсутствуют
4558	800550.41	1331945.4	данные отсутствуют	данные отсутствуют
4559	800549.99	1331943.26	данные отсутствуют	данные отсутствуют
4560	800545.53	1331936.94	данные отсутствуют	данные отсутствуют
4561	800543.36	1331936.66	данные отсутствуют	данные отсутствуют
4562	800537.43	1331938.15	данные отсутствуют	данные отсутствуют
4563	800525.19	1331941.92	данные отсутствуют	данные отсутствуют
4564	800516.29	1331942.81	данные отсутствуют	данные отсутствуют
4565	800510.81	1331941.78	данные отсутствуют	данные отсутствуют
4566	800509.91	1331938.82	данные отсутствуют	данные отсутствуют
4567	800509.23	1331935.74	данные отсутствуют	данные отсутствуют
4568	800511.69	1331931.53	данные отсутствуют	данные отсутствуют
4569	800517.65	1331927.27	данные отсутствуют	данные отсутствуют
4570	800527.27	1331922.54	данные отсутствуют	данные отсутствуют
Государственный регистратор			ФГИС ЕГРН	
полное наименование должности			подпись	
			инициалы, фамилия	

М.П.

Земельный участок				
(вид объекта недвижимости)				
Лист № ____ Раздела 4.2		Всего листов раздела 4.2 : ____		Всего разделов: ____
15.11.2021 № 99/2021/430652933				
Кадастровый номер:			02:17:000000:206(единое землепользование)	
Номер точки	Координаты, м		Описание закрепления на местности	Средняя квадратическая погрешность определения координат характерных точек границы части земельного участка, м
	X	Y		
1	2	3	4	5
4571	800530.24	1331917.43	данные отсутствуют	данные отсутствуют
4572	800529.95	1331911.82	данные отсутствуют	данные отсутствуют
4573	800526.11	1331903.67	данные отсутствуют	данные отсутствуют
4574	800521.52	1331893.1	данные отсутствуют	данные отсутствуют
4575	800521.13	1331888.02	данные отсутствуют	данные отсутствуют
4576	800522.9	1331883.42	данные отсутствуют	данные отсутствуют
4577	800527.02	1331881.17	данные отсутствуют	данные отсутствуют
4578	800533.67	1331878.8	данные отсутствуют	данные отсутствуют
4579	800542.73	1331875.08	данные отсутствуют	данные отсутствуют
4580	800552.76	1331877.57	данные отсутствуют	данные отсутствуют
4581	800554.76	1331876.69	данные отсутствуют	данные отсутствуют
4582	800562.57	1331868.88	данные отсутствуют	данные отсутствуют
4583	800571.46	1331864.75	данные отсутствуют	данные отсутствуют
4584	800572.67	1331862.94	данные отсутствуют	данные отсутствуют
4585	800574.12	1331856.37	данные отсутствуют	данные отсутствуют
4586	800573.74	1331854.23	данные отсутствуют	данные отсутствуют
4587	800570.5	1331848.9	данные отсутствуют	данные отсутствуют
Государственный регистратор			ФГИС ЕГРН	
полное наименование должности			подпись	
			инициалы, фамилия	

М.П.

Земельный участок				
(вид объекта недвижимости)				
Лист № ____ Раздела 4.2		Всего листов раздела 4.2 : ____		Всего разделов: ____
15.11.2021 № 99/2021/430652933				
Кадастровый номер:			02:17:000000:206(единое землепользование)	
Номер точки	Координаты, м		Описание закрепления на местности	Средняя квадратическая погрешность определения координат характерных точек границы части земельного участка, м
	X	Y		
1	2	3	4	5
4588	800568.17	1331843.34	данные отсутствуют	данные отсутствуют
4589	800565.58	1331839.27	данные отсутствуют	данные отсутствуют
4590	800566.8	1331835.78	данные отсутствуют	данные отсутствуют
4591	800568.62	1331834.04	данные отсутствуют	данные отсутствуют
4592	800572.79	1331833.34	данные отсутствуют	данные отсутствуют
4593	800585.75	1331837.11	данные отсутствуют	данные отсутствуют
4594	800593.71	1331837.21	данные отсутствуют	данные отсутствуют
4595	800602.48	1331831.89	данные отсутствуют	данные отсутствуют
4596	800610.04	1331820.13	данные отсутствуют	данные отсутствуют
4597	800618.65	1331807.45	данные отсутствуют	данные отсутствуют
4598	800624.98	1331798	данные отсутствуют	данные отсутствуют
4599	800624.69	1331794.07	данные отсутствуют	данные отсутствуют
4600	800621.1	1331787.71	данные отсутствуют	данные отсутствуют
4601	800615.37	1331784.89	данные отсутствуют	данные отсутствуют
4602	800608.83	1331785.13	данные отсутствуют	данные отсутствуют
4603	800596.19	1331783.95	данные отсутствуют	данные отсутствуют
4604	800582.24	1331780.98	данные отсутствуют	данные отсутствуют
Государственный регистратор			ФГИС ЕГРН	
полное наименование должности			подпись	
			инициалы, фамилия	

М.П.

Земельный участок				
(вид объекта недвижимости)				
Лист № ____ Раздела 4.2		Всего листов раздела 4.2 : ____		Всего разделов: ____
15.11.2021 № 99/2021/430652933				
Кадастровый номер:			02:17:000000:206(единое землепользование)	
Номер точки	Координаты, м		Описание закрепления на местности	Средняя квадратическая погрешность определения координат характерных точек границы части земельного участка, м
	X	Y		
1	2	3	4	5
4605	800575.16	1331776.27	данные отсутствуют	данные отсутствуют
4606	800569.45	1331769.15	данные отсутствуют	данные отсутствуют
4607	800564.64	1331764.44	данные отсутствуют	данные отсутствуют
4608	800559.15	1331760.83	данные отсутствуют	данные отсутствуют
4609	800557.57	1331757.1	данные отсутствуют	данные отсутствуют
4610	800554.58	1331748.31	данные отсутствуют	данные отсутствуют
4611	800556.56	1331746.86	данные отсутствуют	данные отсутствуют
4612	800565.78	1331744.77	данные отсутствуют	данные отсутствуют
4613	800575.26	1331741.93	данные отсутствуют	данные отсутствуют
4614	800581.96	1331740.68	данные отсутствуют	данные отсутствуют
4615	800583.86	1331741.44	данные отсутствуют	данные отсутствуют
4616	800585.33	1331743.72	данные отсутствуют	данные отсутствуют
4617	800587.55	1331749.46	данные отсутствуют	данные отсутствуют
4618	800590.92	1331754.03	данные отсутствуют	данные отсутствуют
4619	800592.6	1331755.16	данные отсутствуют	данные отсутствуют
4620	800600.08	1331756.95	данные отсутствуют	данные отсутствуют
4621	800609.21	1331756.9	данные отсутствуют	данные отсутствуют
Государственный регистратор			ФГИС ЕГРН	
полное наименование должности			подпись	
			инициалы, фамилия	

М.П.

Раздел 4.2

Выписка из Единого государственного реестра недвижимости об объекте недвижимости
Сведения о частях земельного участка

Земельный участок				
(вид объекта недвижимости)				
Лист № ____ Раздела 4.2		Всего листов раздела 4.2 : ____		Всего разделов: ____
15.11.2021 № 99/2021/430652933				
Кадастровый номер:			02:17:000000:206(единое землепользование)	
Номер точки	Координаты, м		Описание закрепления на местности	Средняя квадратическая погрешность определения координат характерных точек границы части земельного участка, м
	X	Y		
1	2	3	4	5
4622	800614.66	1331755.9	данные отсутствуют	данные отсутствуют
4623	800616.63	1331754.92	данные отсутствуют	данные отсутствуют
4624	800620.56	1331754.16	данные отсутствуют	данные отсутствуют
4625	800629.58	1331749.1	данные отсутствуют	данные отсутствуют
4626	800635.67	1331743.81	данные отсутствуют	данные отсутствуют
4627	800637.19	1331739.17	данные отсутствуют	данные отсутствуют
4628	800636.85	1331737.02	данные отсутствуют	данные отсутствуют
4629	800633.39	1331731.86	данные отсутствуют	данные отсутствуют
4630	800627.3	1331728.56	данные отсутствуют	данные отсутствуют
4631	800621.28	1331728.07	данные отсутствуют	данные отсутствуют
4632	800615.41	1331728.51	данные отсутствуют	данные отсутствуют
4633	800611.61	1331727.18	данные отсутствуют	данные отсутствуют
4634	800607.34	1331726.17	данные отсутствуют	данные отсутствуют
4635	800603.91	1331722.93	данные отсутствуют	данные отсутствуют
4636	800603.22	1331720.75	данные отсутствуют	данные отсутствуют
4637	800604.76	1331719.1	данные отсутствуют	данные отсутствуют
4638	800610.08	1331716.6	данные отсутствуют	данные отсутствуют
Государственный регистратор			ФГИС ЕГРН	
полное наименование должности			подпись	
			инициалы, фамилия	

М.П.

Земельный участок				
(вид объекта недвижимости)				
Лист № ____ Раздела 4.2		Всего листов раздела 4.2: ____		Всего разделов: ____
15.11.2021 № 99/2021/430652933				
Кадастровый номер:			02:17:000000:206(единое землепользование)	
Номер точки	Координаты, м		Описание закрепления на местности	Средняя квадратическая погрешность определения координат характерных точек границы части земельного участка, м
	X	Y		
1	2	3	4	5
4639	800615.68	1331712.21	данные отсутствуют	данные отсутствуют
4640	800620.99	1331705.45	данные отсутствуют	данные отсутствуют
4641	800625.43	1331699.67	данные отсутствуют	данные отсутствуют
4642	800627.95	1331698.25	данные отсутствуют	данные отсутствуют
4643	800632.7	1331698.63	данные отсутствуют	данные отсутствуют
4644	800639.34	1331700.8	данные отсутствуют	данные отсутствуют
4645	800646.82	1331701.97	данные отсутствуют	данные отсутствуют
4646	800651.18	1331703.35	данные отсутствуют	данные отсутствуют
4647	800653.26	1331703.24	данные отсутствуют	данные отсутствуют
4648	800660.75	1331699.89	данные отсутствуют	данные отсутствуют
4649	800666.04	1331695.18	данные отсутствуют	данные отсутствуют
4650	800669.53	1331687.97	данные отсутствуют	данные отсутствуют
4651	800669.14	1331681.43	данные отсутствуют	данные отсутствуют
4652	800666.65	1331677.12	данные отсутствуют	данные отсутствуют
4653	800663.27	1331673.37	данные отсутствуют	данные отсутствуют
4654	800659.88	1331671.29	данные отсутствуют	данные отсутствуют
4655	800658.3	1331666.55	данные отсутствуют	данные отсутствуют
Государственный регистратор			ФГИС ЕГРН	
полное наименование должности			подпись	
			инициалы, фамилия	

М.П.

Земельный участок				
(вид объекта недвижимости)				
Лист № ____ Раздела 4.2		Всего листов раздела 4.2: ____		Всего разделов: ____
15.11.2021 № 99/2021/430652933				
Кадастровый номер:			02:17:000000:206(единое землепользование)	
Номер точки	Координаты, м		Описание закрепления на местности	Средняя квадратическая погрешность определения координат характерных точек границы части земельного участка, м
	X	Y		
1	2	3	4	5
4656	800660.04	1331664.08	данные отсутствуют	данные отсутствуют
4657	800661.75	1331662.8	данные отсутствуют	данные отсутствуют
4658	800663.86	1331662.8	данные отсутствуют	данные отсутствуют
4659	800669.12	1331666.64	данные отсутствуют	данные отсутствуют
4660	800675.83	1331673.21	данные отсутствуют	данные отсутствуют
4661	800683.53	1331676.09	данные отсутствуют	данные отсутствуют
4662	800685.53	1331676.13	данные отсутствуют	данные отсутствуют
4663	800694.95	1331672.88	данные отсутствуют	данные отсутствуют
4664	800701.55	1331668.27	данные отсутствуют	данные отсутствуют
4665	800704.68	1331664.65	данные отсутствуют	данные отсутствуют
4666	800705.41	1331662.69	данные отсутствуют	данные отсутствуют
4667	800705.36	1331659.72	данные отсутствуют	данные отсутствуют
4668	800703.96	1331654.47	данные отсутствуют	данные отсутствуют
4669	800699.65	1331649.44	данные отсутствуют	данные отсутствуют
4670	800694.23	1331642.85	данные отсутствуют	данные отсутствуют
4671	800690.52	1331637.19	данные отсутствуют	данные отсутствуют
4672	800688.78	1331629.31	данные отсутствуют	данные отсутствуют
Государственный регистратор			ФГИС ЕГРН	
полное наименование должности			подпись	
			инициалы, фамилия	

М.П.

Земельный участок				
(вид объекта недвижимости)				
Лист № ____ Раздела 4.2		Всего листов раздела 4.2 : ____		Всего разделов: ____
15.11.2021 № 99/2021/430652933				
Кадастровый номер:			02:17:000000:206(единое землепользование)	
Номер точки	Координаты, м		Описание закрепления на местности	Средняя квадратическая погрешность определения координат характерных точек границы части земельного участка, м
	X	Y		
1	2	3	4	5
4673	800688.59	1331624.65	данные отсутствуют	данные отсутствуют
4674	800690.86	1331621.68	данные отсутствуют	данные отсутствуют
4675	800693.69	1331619.34	данные отсутствуют	данные отсутствуют
4676	800702.74	1331615.97	данные отсутствуют	данные отсутствуют
4677	800707.08	1331613.08	данные отсутствуют	данные отсутствуют
4678	800708.82	1331609.63	данные отсутствуют	данные отсутствуют
4679	800709.6	1331605.92	данные отсутствуют	данные отсутствуют
4680	800709.02	1331603.81	данные отсутствуют	данные отсутствуют
4681	800704.4	1331597.73	данные отсутствуют	данные отсутствуют
4682	800699.82	1331593.14	данные отсутствуют	данные отсутствуют
4683	800698.87	1331586.62	данные отсутствуют	данные отсутствуют
4684	800696	1331577.9	данные отсутствуют	данные отсутствуют
4685	800698.07	1331573.59	данные отсутствуют	данные отсутствуют
4686	800704.41	1331568.52	данные отсутствуют	данные отсутствуют
4687	800712.57	1331565.21	данные отсутствуют	данные отсутствуют
4688	800718.97	1331563.9	данные отсутствуют	данные отсутствуют
4689	800726.83	1331552.29	данные отсутствуют	данные отсутствуют
Государственный регистратор			ФГИС ЕГРН	
полное наименование должности			подпись	
			инициалы, фамилия	

М.П.

Раздел 4.2

Выписка из Единого государственного реестра недвижимости об объекте недвижимости
Сведения о частях земельного участка

Земельный участок				
(вид объекта недвижимости)				
Лист № ____ Раздела 4.2		Всего листов раздела 4.2 : ____		Всего разделов: ____
15.11.2021 № 99/2021/430652933				
Кадастровый номер:			02:17:000000:206(единое землепользование)	
Номер точки	Координаты, м		Описание закрепления на местности	Средняя квадратическая погрешность определения координат характерных точек границы части земельного участка, м
	X	Y		
1	2	3	4	5
4690	800729.24	1331550.2	данные отсутствуют	данные отсутствуют
4691	800893.86	1331728.96	данные отсутствуют	данные отсутствуют
4692	800885.74	1331749.61	данные отсутствуют	данные отсутствуют
4693	800869.28	1331778.25	данные отсутствуют	данные отсутствуют
4694	800855.83	1331795.62	данные отсутствуют	данные отсутствуют
4695	800842.24	1331810.35	данные отсутствуют	данные отсутствуют
4696	800286.98	1332761.61	данные отсутствуют	данные отсутствуют
4697	800276.89	1332776.65	данные отсутствуют	данные отсутствуют
4698	800038.73	1332745.35	данные отсутствуют	данные отсутствуют
4698	800038.73	1332745.35	данные отсутствуют	данные отсутствуют
4699	800033.23	1332750.84	данные отсутствуют	данные отсутствуют
4700	800023.14	1332759.7	данные отсутствуют	данные отсутствуют
4700	800023.14	1332759.7	данные отсутствуют	данные отсутствуют
4701	800021.67	1332769.16	данные отсутствуют	данные отсутствуют
4702	800019.36	1332764.21	данные отсутствуют	данные отсутствуют
4703	800020.43	1332761.82	данные отсутствуют	данные отсутствуют
4704	800454.44	1331113	данные отсутствуют	данные отсутствуют
Государственный регистратор			ФГИС ЕГРН	
полное наименование должности			подпись	
			инициалы, фамилия	

М.П.

Земельный участок				
(вид объекта недвижимости)				
Лист № ____ Раздела 4.2		Всего листов раздела 4.2 : ____		Всего разделов: ____
15.11.2021 № 99/2021/430652933				
Кадастровый номер:			02:17:000000:206(единое землепользование)	
Номер точки	Координаты, м		Описание закрепления на местности	Средняя квадратическая погрешность определения координат характерных точек границы части земельного участка, м
	X	Y		
1	2	3	4	5
4705	800454.82	1331111.24	данные отсутствуют	данные отсутствуют
4706	800456.4	1331070.56	данные отсутствуют	данные отсутствуют
4707	800451.81	1331042.89	данные отсутствуют	данные отсутствуют
4708	800451.05	1331009.87	данные отсутствуют	данные отсутствуют
4709	800455.02	1330980.35	данные отсутствуют	данные отсутствуют
4710	800460.8	1330956.39	данные отсутствуют	данные отсутствуют
4711	800472.86	1330925.63	данные отсутствуют	данные отсутствуют
4712	800047.77	1332714.73	данные отсутствуют	данные отсутствуют
4712	800047.77	1332714.73	данные отсутствуют	данные отсутствуют
4713	800041.8	1332738.73	данные отсутствуют	данные отсутствуют
4714	800037.48	1332739.11	данные отсутствуют	данные отсутствуют
4715	800035.61	1332739.97	данные отсутствуют	данные отсутствуют
4716	800024.67	1332750.91	данные отсутствуют	данные отсутствуют
4717	800015.25	1332758.7	данные отсутствуют	данные отсутствуют
4718	800013.21	1332763.33	данные отсутствуют	данные отсутствуют
4719	800013.35	1332765.51	данные отсутствуют	данные отсутствуют
4720	800016.76	1332772.81	данные отсутствуют	данные отсутствуют
Государственный регистратор			ФГИС ЕГРН	
полное наименование должности			подпись	
			инициалы, фамилия	

М.П.

Земельный участок				
(вид объекта недвижимости)				
Лист № ____ Раздела 4.2		Всего листов раздела 4.2 : ____		Всего разделов: ____
15.11.2021 № 99/2021/430652933				
Кадастровый номер:			02:17:000000:206(единое землепользование)	
Номер точки	Координаты, м		Описание закрепления на местности	Средняя квадратическая погрешность определения координат характерных точек границы части земельного участка, м
	X	Y		
1	2	3	4	5
4721	800019.25	1332777.78	данные отсутствуют	данные отсутствуют
4722	800018.53	1332783.82	данные отсутствуют	данные отсутствуют
4723	800014.75	1332786.84	данные отсутствуют	данные отсутствуют
4724	800005.82	1332797.32	данные отсутствуют	данные отсутствуют
4725	800000.55	1332806.46	данные отсутствуют	данные отсутствуют
4726	800000.15	1332816.44	данные отсутствуют	данные отсутствуют
4727	800004.5	1332835.32	данные отсутствуют	данные отсутствуют
4728	800011.14	1332860.46	данные отсутствуют	данные отсутствуют
4729	800011.14	1332864.14	данные отсутствуют	данные отсутствуют
4730	799791.12	1332825.22	данные отсутствуют	данные отсутствуют
4731	799800.19	1332812.15	данные отсутствуют	данные отсутствуют
4732	799802.06	1332781.98	данные отсутствуют	данные отсутствуют
4733	799808.79	1332749.64	данные отсутствуют	данные отсутствуют
4734	799816.58	1332726.78	данные отсутствуют	данные отсутствуют
4735	799825.28	1332694.91	данные отсутствуют	данные отсутствуют
4736	799839.47	1332663.29	данные отсутствуют	данные отсутствуют
4737	799857.58	1332635.66	данные отсутствуют	данные отсутствуют
Государственный регистратор			ФГИС ЕГРН	
полное наименование должности			подпись	
			инициалы, фамилия	

М.П.

Земельный участок				
(вид объекта недвижимости)				
Лист № ____ Раздела 4.2		Всего листов раздела 4.2 : ____		Всего разделов: ____
15.11.2021 № 99/2021/430652933				
Кадастровый номер:			02:17:000000:206(единое землепользование)	
Номер точки	Координаты, м		Описание закрепления на местности	Средняя квадратическая погрешность определения координат характерных точек границы части земельного участка, м
	X	Y		
1	2	3	4	5
4738	799869.44	1332603.52	данные отсутствуют	данные отсутствуют
4739	799867.07	1332577.72	данные отсутствуют	данные отсутствуют
4740	799865.44	1332554.06	данные отсутствуют	данные отсутствуют
4741	799866.52	1332521.04	данные отсутствуют	данные отсутствуют
4742	799873.02	1332488.66	данные отсутствуют	данные отсутствуют
4743	799882.37	1332462.51	данные отсутствуют	данные отсутствуют
4744	799897.96	1332433.39	данные отсутствуют	данные отсутствуют
4745	799906.68	1332408.29	данные отсутствуют	данные отсутствуют
4746	799922.04	1332379.05	данные отсутствуют	данные отсутствуют
4747	799934.9	1332361.09	данные отсутствуют	данные отсутствуют
4748	799949.45	1332343.95	данные отсутствуют	данные отсутствуют
4749	799971.75	1332322.27	данные отсутствуют	данные отсутствуют
4750	799984.48	1332301.29	данные отсутствуют	данные отсутствуют
4751	799993.5	1332275.08	данные отсутствуют	данные отсутствуют
4752	799995.62	1332242.12	данные отсутствуют	данные отсутствуют
4753	800002.09	1332213.33	данные отсутствуют	данные отсутствуют
4754	800009.14	1332192.45	данные отсутствуют	данные отсутствуют
Государственный регистратор			ФГИС ЕГРН	
полное наименование должности			подпись	
			инициалы, фамилия	

М.П.

Раздел 4.2

Выписка из Единого государственного реестра недвижимости об объекте недвижимости
Сведения о частях земельного участка

Земельный участок				
(вид объекта недвижимости)				
Лист № ____ Раздела 4.2		Всего листов раздела 4.2 : ____		Всего разделов: ____
15.11.2021 № 99/2021/430652933				
Кадастровый номер:			02:17:000000:206(единое землепользование)	
Номер точки	Координаты, м		Описание закрепления на местности	Средняя квадратическая погрешность определения координат характерных точек границы части земельного участка, м
	X	Y		
1	2	3	4	5
4755	800016.3	1332171.26	данные отсутствуют	данные отсутствуют
4756	800027.28	1332140.1	данные отсутствуют	данные отсутствуют
4757	800043.24	1332111.18	данные отсутствуют	данные отсутствуют
4758	800063.73	1332085.28	данные отсутствуют	данные отсутствуют
4759	800079.95	1332069.77	данные отсутствуют	данные отсутствуют
4760	800097.17	1332055.37	данные отсутствуют	данные отсутствуют
4761	800117.61	1332040.61	данные отсутствуют	данные отсутствуют
4762	800135.72	1332030.29	данные отсутствуют	данные отсутствуют
4763	800151.89	1332014.49	данные отсутствуют	данные отсутствуют
4764	800176.42	1331992.36	данные отсутствуют	данные отсутствуют
4765	800204.25	1331974.58	данные отсутствуют	данные отсутствуют
4766	800224.2	1331965.41	данные отсутствуют	данные отсутствуют
4767	800246.87	1331957.19	данные отсутствуют	данные отсутствуют
4768	800269.74	1331948.49	данные отсутствуют	данные отсутствуют
4769	800286.2	1331919.84	данные отсутствуют	данные отсутствуют
4770	800299.65	1331902.48	данные отсутствуют	данные отсутствуют
4771	800313.69	1331870.55	данные отсутствуют	данные отсутствуют
Государственный регистратор			ФГИС ЕГРН	
полное наименование должности			подпись	
			инициалы, фамилия	

М.П.

Земельный участок				
(вид объекта недвижимости)				
Лист № ____ Раздела 4.2		Всего листов раздела 4.2 : ____		Всего разделов: ____
15.11.2021 № 99/2021/430652933				
Кадастровый номер:			02:17:000000:206(единое землепользование)	
Номер точки	Координаты, м		Описание закрепления на местности	Средняя квадратическая погрешность определения координат характерных точек границы части земельного участка, м
	X	Y		
1	2	3	4	5
4772	800320.43	1331841.95	данные отсутствуют	данные отсутствуют
4773	800328.54	1331815.28	данные отсутствуют	данные отсутствуют
4774	800341.81	1331785.03	данные отсутствуют	данные отсутствуют
4775	800349.17	1331765.61	данные отсутствуют	данные отсутствуют
4776	800349.4	1331729.6	данные отсутствуют	данные отсутствуют
4777	800354.9	1331697.03	данные отсутствуют	данные отсутствуют
4778	800365.7	1331665.82	данные отсутствуют	данные отсутствуют
4779	800375.82	1331645.56	данные отсутствуют	данные отсутствуют
4780	800394.48	1331618.3	данные отсутствуют	данные отсутствуют
4781	800417.38	1331594.48	данные отсутствуют	данные отсутствуют
4782	800434.73	1331580.75	данные отсутствуют	данные отсутствуют
4783	800462.83	1331563.39	данные отсутствуют	данные отсутствуют
4784	800484.77	1331549.14	данные отсутствуют	данные отсутствуют
4785	800499.15	1331516.77	данные отсутствуют	данные отсутствуют
4786	800509.76	1331489.86	данные отсутствуют	данные отсутствуют
4787	800520.45	1331469.19	данные отсутствуют	данные отсутствуют
4788	800539.45	1331442.17	данные отсутствуют	данные отсутствуют
Государственный регистратор			ФГИС ЕГРН	
полное наименование должности			подпись	
			инициалы, фамилия	

М.П.

Земельный участок				
(вид объекта недвижимости)				
Лист № ____ Раздела 4.2		Всего листов раздела 4.2 : ____		Всего разделов: ____
15.11.2021 № 99/2021/430652933				
Кадастровый номер:			02:17:000000:206(единое землепользование)	
Номер точки	Координаты, м		Описание закрепления на местности	Средняя квадратическая погрешность определения координат характерных точек границы части земельного участка, м
	X	Y		
1	2	3	4	5
4789	800554.41	1331427.42	данные отсутствуют	данные отсутствуют
4790	800724.89	1331546.14	данные отсутствуют	данные отсутствуют
4791	800722.74	1331547.96	данные отсутствуют	данные отсутствуют
4792	800715.84	1331558.7	данные отсутствуют	данные отсутствуют
4793	800710.66	1331559.51	данные отсутствуют	данные отсутствуют
4794	800701.01	1331563.56	данные отсутствуют	данные отсутствуют
4795	800692.96	1331570.38	данные отсутствуют	данные отсутствуют
4796	800690.03	1331576.46	данные отсутствуют	данные отсутствуют
4797	800689.91	1331578.64	данные отсутствуют	данные отсутствуют
4798	800693.09	1331588.25	данные отсутствуют	данные отсутствуют
4799	800694.87	1331596.67	данные отсутствуют	данные отсутствуют
4800	800700.01	1331601.82	данные отсутствуют	данные отсутствуют
4801	800703.4	1331606.33	данные отсутствуют	данные отсутствуют
4802	800702.24	1331609.42	данные отсутствуют	данные отсутствуют
4803	800700.09	1331610.59	данные отсутствуют	данные отсутствуют
4804	800690.25	1331614.39	данные отсутствуют	данные отсутствуют
4805	800686.3	1331617.76	данные отсутствуют	данные отсутствуют
Государственный регистратор			ФГИС ЕГРН	
полное наименование должности			подпись	
			инициалы, фамилия	

М.П.

Земельный участок				
(вид объекта недвижимости)				
Лист № ____ Раздела 4.2		Всего листов раздела 4.2 : ____		Всего разделов: ____
15.11.2021 № 99/2021/430652933				
Кадастровый номер:			02:17:000000:206(единое землепользование)	
Номер точки	Координаты, м		Описание закрепления на местности	Средняя квадратическая погрешность определения координат характерных точек границы части земельного участка, м
	X	Y		
1	2	3	4	5
4806	800683.17	1331621.86	данные отсутствуют	данные отсутствуют
4807	800682.55	1331623.81	данные отсутствуют	данные отсутствуют
4808	800682.86	1331630.35	данные отсутствуют	данные отсутствуют
4809	800685.2	1331640.01	данные отсутствуют	данные отсутствуют
4810	800689.48	1331646.54	данные отсутствуют	данные отсутствуют
4811	800695.07	1331653.33	данные отсутствуют	данные отсутствуют
4812	800698.88	1331657.77	данные отсутствуют	данные отсутствуют
4813	800699.41	1331661.57	данные отсутствуют	данные отсутствуют
4814	800697.27	1331664.04	данные отсутствуют	данные отсутствуют
4815	800691.92	1331667.68	данные отсутствуют	данные отсутствуют
4816	800684.64	1331670.1	данные отсутствуют	данные отсутствуют
4817	800678.57	1331667.82	данные отсутствуют	данные отсутствуют
4818	800672.87	1331661.95	данные отсутствуют	данные отсутствуют
4819	800664.84	1331656.8	данные отсутствуют	данные отсутствуют
4820	800658.95	1331657.4	данные отсутствуют	данные отсутствуют
4821	800655.41	1331660.23	данные отсутствуют	данные отсутствуют
4822	800652.23	1331664.83	данные отсутствуют	данные отсутствуют
Государственный регистратор			ФГИС ЕГРН	
полное наименование должности			подпись	
			инициалы, фамилия	

М.П.

Раздел 4.2

Выписка из Единого государственного реестра недвижимости об объекте недвижимости
Сведения о частях земельного участка

Земельный участок				
(вид объекта недвижимости)				
Лист № ____ Раздела 4.2		Всего листов раздела 4.2 : ____		Всего разделов: ____
15.11.2021 № 99/2021/430652933				
Кадастровый номер:			02:17:000000:206(единое землепользование)	
Номер точки	Координаты, м		Описание закрепления на местности	Средняя квадратическая погрешность определения координат характерных точек границы части земельного участка, м
	X	Y		
1	2	3	4	5
4823	800652.13	1331667.01	данные отсутствуют	данные отсутствуют
4824	800654.54	1331674.23	данные отсутствуют	данные отсутствуют
4825	800655.82	1331675.84	данные отсутствуют	данные отсутствуют
4826	800659.73	1331678.24	данные отсутствуют	данные отсутствуют
4827	800661.89	1331680.78	данные отсутствуют	данные отсутствуют
4828	800663.53	1331683.69	данные отсутствуют	данные отсутствуют
4829	800663.53	1331687.21	данные отсутствуют	данные отсутствуют
4830	800661.03	1331691.82	данные отсутствуют	данные отсутствуют
4831	800657.23	1331695.02	данные отсутствуют	данные отсутствуют
4832	800651.92	1331697.3	данные отсутствуют	данные отсутствуют
4833	800647.97	1331696.08	данные отсутствуют	данные отсутствуют
4834	800640.51	1331694.91	данные отсутствуют	данные отсутствуют
4835	800633.54	1331692.68	данные отсутствуют	данные отсутствуют
4836	800625.81	1331692.58	данные отсутствуют	данные отсутствуют
4837	800621.05	1331695.52	данные отсутствуют	данные отсутствуют
4838	800616.24	1331701.77	данные отсутствуют	данные отсутствуют
4839	800611.2	1331708.21	данные отсутствуют	данные отсутствуют
Государственный регистратор			ФГИС ЕГРН	
полное наименование должности			подпись	
			инициалы, фамилия	

М.П.

Земельный участок				
(вид объекта недвижимости)				
Лист № ____ Раздела 4.2		Всего листов раздела 4.2 : ____		Всего разделов: ____
15.11.2021 № 99/2021/430652933				
Кадастровый номер:			02:17:000000:206(единое землепользование)	
Номер точки	Координаты, м		Описание закрепления на местности	Средняя квадратическая погрешность определения координат характерных точек границы части земельного участка, м
	X	Y		
1	2	3	4	5
4840	800606.71	1331711.62	данные отсутствуют	данные отсутствуют
4841	800600.77	1331714.58	данные отсутствуют	данные отсутствуют
4842	800597.12	1331718.71	данные отсутствуют	данные отсутствуют
4843	800596.97	1331720.89	данные отсутствуют	данные отсутствуют
4844	800599.22	1331726.75	данные отсутствуют	данные отсутствуют
4845	800605.16	1331731.82	данные отсутствуют	данные отсутствуют
4846	800610.06	1331732.98	данные отсутствуют	данные отсутствуют
4847	800615.22	1331734.54	данные отсутствуют	данные отсутствуют
4848	800621.48	1331734.08	данные отсутствуют	данные отсутствуют
4849	800626.09	1331734.47	данные отсутствуют	данные отсутствуют
4850	800629.65	1331736.61	данные отсутствуют	данные отсутствуют
4851	800630.98	1331738.88	данные отсутствуют	данные отсутствуют
4852	800630.27	1331741.04	данные отсутствуют	данные отсутствуют
4853	800626.11	1331744.2	данные отсутствуют	данные отсутствуют
4854	800618.13	1331748.64	данные отсутствуют	данные отсутствуют
4855	800614.39	1331749.33	данные отсутствуют	данные отсутствуют
4856	800612.39	1331750.33	данные отсутствуют	данные отсутствуют
Государственный регистратор			ФГИС ЕГРН	
полное наименование должности			подпись	
			инициалы, фамилия	

М.П.

Земельный участок				
(вид объекта недвижимости)				
Лист № ____ Раздела 4.2		Всего листов раздела 4.2 : ____		Всего разделов: ____
15.11.2021 № 99/2021/430652933				
Кадастровый номер:			02:17:000000:206(единое землепользование)	
Номер точки	Координаты, м		Описание закрепления на местности	Средняя квадратическая погрешность определения координат характерных точек границы части земельного участка, м
	X	Y		
1	2	3	4	5
4857	800608.5	1331750.94	данные отсутствуют	данные отсутствуют
4858	800600.45	1331750.94	данные отсутствуют	данные отсутствуют
4859	800595.1	1331749.6	данные отсутствуют	данные отсутствуют
4860	800592.63	1331746.25	данные отсутствуют	данные отсутствуют
4861	800590.56	1331740.77	данные отсутствуют	данные отсутствуют
4862	800586.98	1331736.22	данные отсутствуют	данные отсутствуют
4863	800581.71	1331734.62	данные отсутствуют	данные отсутствуют
4864	800573.69	1331736.14	данные отсутствуют	данные отсутствуют
4865	800564.16	1331739	данные отсутствуют	данные отсутствуют
4866	800553.52	1331741.65	данные отсутствуют	данные отсутствуют
4867	800549.6	1331744.54	данные отсутствуют	данные отсутствуют
4868	800548.68	1331746.52	данные отсутствуют	данные отсутствуют
4869	800548.67	1331751.5	данные отсутствуют	данные отсутствуют
4870	800552.05	1331759.45	данные отсутствуют	данные отсутствуют
4871	800555.1	1331765.35	данные отсутствуют	данные отсутствуют
4872	800561.1	1331769.29	данные отсутствуют	данные отсутствуют
4873	800565.09	1331773.28	данные отсутствуют	данные отсутствуют
Государственный регистратор			ФГИС ЕГРН	
полное наименование должности			подпись	
			инициалы, фамилия	

М.П.

Земельный участок				
(вид объекта недвижимости)				
Лист № ____ Раздела 4.2		Всего листов раздела 4.2 : ____		Всего разделов: ____
15.11.2021 № 99/2021/430652933				
Кадастровый номер:			02:17:000000:206(единое землепользование)	
Номер точки	Координаты, м		Описание закрепления на местности	Средняя квадратическая погрешность определения координат характерных точек границы части земельного участка, м
	X	Y		
1	2	3	4	5
4874	800571.45	1331781	данные отсутствуют	данные отсутствуют
4875	800580.43	1331786.73	данные отсутствуют	данные отсутствуют
4876	800595.46	1331789.91	данные отсутствуют	данные отсутствуют
4877	800608.85	1331791.12	данные отсутствуют	данные отсутствуют
4878	800614.71	1331790.92	данные отсутствуют	данные отсутствуют
4879	800617.27	1331792.42	данные отсутствуют	данные отсутствуют
4880	800618.98	1331797	данные отсутствуют	данные отсутствуют
4881	800613.73	1331804.02	данные отсутствуют	данные отсутствуют
4882	800605.02	1331816.84	данные отсутствуют	данные отсутствуют
4883	800597.84	1331828.01	данные отсутствуют	данные отсутствуют
4884	800591.56	1331831.54	данные отсутствуют	данные отсутствуют
4885	800586.53	1331831.15	данные отсутствуют	данные отсутствуют
4886	800572.49	1331827.3	данные отсутствуют	данные отсутствуют
4887	800565.13	1331829.07	данные отсутствуют	данные отсутствуют
4888	800561.37	1331833.13	данные отсутствуют	данные отсутствуют
4889	800559.32	1331839.13	данные отсутствуют	данные отсутствуют
4890	800559.74	1331841.26	данные отсутствуют	данные отсутствуют
Государственный регистратор			ФГИС ЕГРН	
полное наименование должности			подпись	
			инициалы, фамилия	

М.П.

Раздел 4.2

Выписка из Единого государственного реестра недвижимости об объекте недвижимости
Сведения о частях земельного участка

Земельный участок				
(вид объекта недвижимости)				
Лист № ____ Раздела 4.2		Всего листов раздела 4.2 : ____		Всего разделов: ____
15.11.2021 № 99/2021/430652933				
Кадастровый номер:			02:17:000000:206(единое землепользование)	
Номер точки	Координаты, м		Описание закрепления на местности	Средняя квадратическая погрешность определения координат характерных точек границы части земельного участка, м
	X	Y		
1	2	3	4	5
4891	800562.97	1331846.33	данные отсутствуют	данные отсутствуют
4892	800565.25	1331851.81	данные отсутствуют	данные отсутствуют
4893	800567.99	1331856.32	данные отсутствуют	данные отсутствуют
4894	800567.13	1331860.19	данные отсутствуют	данные отсутствуют
4895	800558.71	1331864.26	данные отсутствуют	данные отсутствуют
4896	800551.74	1331871.23	данные отсутствуют	данные отсутствуют
4897	800541.38	1331869.14	данные отсутствуют	данные отсутствуют
4898	800531.46	1331873.21	данные отсутствуют	данные отсутствуют
4899	800524.35	1331875.79	данные отсутствуют	данные отсутствуют
4900	800519.06	1331878.68	данные отсутствуют	данные отсутствуют
4901	800517.7	1331880.23	данные отсутствуют	данные отсутствуют
4902	800515.1	1331887.8	данные отсутствуют	данные отсутствуют
4903	800515.82	1331895.03	данные отсутствуют	данные отсутствуют
4904	800520.67	1331906.18	данные отсутствуют	данные отсутствуют
4905	800524.24	1331913.76	данные отсутствуют	данные отсутствуют
4906	800524.24	1331916.46	данные отсутствуют	данные отсутствуют
4907	800522.86	1331918.39	данные отсутствуют	данные отсутствуют
Государственный регистратор			ФГИС ЕГРН	
полное наименование должности			подпись	
			инициалы, фамилия	

М.П.

Земельный участок				
(вид объекта недвижимости)				
Лист № ____ Раздела 4.2		Всего листов раздела 4.2 : ____		Всего разделов: ____
15.11.2021 № 99/2021/430652933				
Кадастровый номер:			02:17:000000:206(единое землепользование)	
Номер точки	Координаты, м		Описание закрепления на местности	Средняя квадратическая погрешность определения координат характерных точек границы части земельного участка, м
	X	Y		
1	2	3	4	5
4908	800514.42	1331922.21	данные отсутствуют	данные отсутствуют
4909	800506.83	1331927.95	данные отсутствуют	данные отсутствуют
4910	800503.45	1331933.74	данные отсутствуют	данные отсутствуют
4911	800503.11	1331935.9	данные отсутствуют	данные отсутствуют
4912	800504.14	1331940.44	данные отсутствуют	данные отсутствуют
4913	800506.06	1331946.19	данные отсутствуют	данные отсутствуют
4914	800507.91	1331947.34	данные отсутствуют	данные отсутствуют
4915	800516.46	1331948.82	данные отсутствуют	данные отсутствуют
4916	800526.67	1331947.74	данные отсутствуют	данные отсутствуют
4917	800539.11	1331943.91	данные отсутствуют	данные отсутствуют
4918	800542.72	1331943.01	данные отсутствуют	данные отсутствуют
4919	800544.27	1331945.44	данные отсутствуют	данные отсутствуют
4920	800543.15	1331950.67	данные отсутствуют	данные отсутствуют
4921	800541.09	1331955.21	данные отсутствуют	данные отсутствуют
4922	800529.72	1331967.06	данные отсутствуют	данные отсутствуют
4923	800522.92	1331975.79	данные отсутствуют	данные отсутствуют
4924	800519.92	1331985.96	данные отсутствуют	данные отсутствуют
Государственный регистратор			ФГИС ЕГРН	
полное наименование должности			подпись	
			инициалы, фамилия	

М.П.

Земельный участок				
(вид объекта недвижимости)				
Лист № ____ Раздела 4.2		Всего листов раздела 4.2 : ____		Всего разделов: ____
15.11.2021 № 99/2021/430652933				
Кадастровый номер:			02:17:000000:206(единое землепользование)	
Номер точки	Координаты, м		Описание закрепления на местности	Средняя квадратическая погрешность определения координат характерных точек границы части земельного участка, м
	X	Y		
1	2	3	4	5
4925	800519	1331994.25	данные отсутствуют	данные отсутствуют
4926	800514.56	1332006.02	данные отсутствуют	данные отсутствуют
4927	800510.07	1332010.28	данные отсутствуют	данные отсутствуют
4928	800501.5	1332016.03	данные отсутствуют	данные отсутствуют
4929	800500	1332014.08	данные отсутствуют	данные отсутствуют
4930	800500.36	1332010.33	данные отсутствуют	данные отсутствуют
4931	800499.4	1332001.7	данные отсутствуют	данные отсутствуют
4932	800496.68	1331996.6	данные отсутствуют	данные отсутствуют
4933	800490.62	1331992.72	данные отсутствуют	данные отсутствуют
4934	800485.94	1331991.98	данные отсутствуют	данные отсутствуют
4935	800483.83	1331992.53	данные отсутствуют	данные отсутствуют
4936	800478.98	1331996.12	данные отсутствуют	данные отсутствуют
4937	800474.93	1332001.36	данные отсутствуют	данные отсутствуют
4938	800473.91	1332006.76	данные отсутствуют	данные отсутствуют
4939	800473.91	1332012.52	данные отсутствуют	данные отсутствуют
4940	800473.42	1332015.5	данные отсутствуют	данные отсутствуют
4941	800469.1	1332019.03	данные отсутствуют	данные отсутствуют
Государственный регистратор			ФГИС ЕГРН	
полное наименование должности			подпись	
			инициалы, фамилия	

М.П.

Земельный участок				
(вид объекта недвижимости)				
Лист № ____ Раздела 4.2		Всего листов раздела 4.2 : ____		Всего разделов: ____
15.11.2021 № 99/2021/430652933				
Кадастровый номер:			02:17:000000:206(единое землепользование)	
Номер точки	Координаты, м		Описание закрепления на местности	Средняя квадратическая погрешность определения координат характерных точек границы части земельного участка, м
	X	Y		
1	2	3	4	5
4942	800461.15	1332024.34	данные отсутствуют	данные отсутствуют
4943	800453.93	1332029.83	данные отсутствуют	данные отсутствуют
4944	800450.8	1332033.45	данные отсутствуют	данные отсутствуют
4945	800450.07	1332035.41	данные отсутствуют	данные отсутствуют
4946	800450.71	1332042.07	данные отсутствуют	данные отсутствуют
4947	800455.75	1332048.27	данные отсутствуют	данные отсутствуют
4948	800464.29	1332053.71	данные отсутствуют	данные отсутствуют
4949	800474.23	1332056.54	данные отсутствуют	данные отсутствуют
4950	800477.44	1332057.86	данные отсутствуют	данные отсутствуют
4951	800482.77	1332064.76	данные отсутствуют	данные отсутствуют
4952	800486.5	1332069.22	данные отсутствуют	данные отсутствуют
4953	800492.22	1332075.57	данные отсутствуют	данные отсутствуют
4954	800488.14	1332079.64	данные отсутствуют	данные отсутствуют
4955	800479.47	1332086.64	данные отсутствуют	данные отсутствуют
4956	800471.9	1332093.48	данные отсутствуют	данные отсутствуют
4957	800465.81	1332099.57	данные отсутствуют	данные отсутствуют
4958	800456.32	1332103.63	данные отсутствуют	данные отсутствуют
Государственный регистратор			ФГИС ЕГРН	
полное наименование должности			подпись	
			инициалы, фамилия	

М.П.

Раздел 4.2

Выписка из Единого государственного реестра недвижимости об объекте недвижимости
Сведения о частях земельного участка

Земельный участок				
(вид объекта недвижимости)				
Лист № ____ Раздела 4.2		Всего листов раздела 4.2 : ____		Всего разделов: ____
15.11.2021 № 99/2021/430652933				
Кадастровый номер:			02:17:000000:206(единое землепользование)	
Номер точки	Координаты, м		Описание закрепления на местности	Средняя квадратическая погрешность определения координат характерных точек границы части земельного участка, м
	X	Y		
1	2	3	4	5
4959	800443.97	1332108.17	данные отсутствуют	данные отсутствуют
4960	800440.41	1332111.85	данные отсутствуют	данные отсутствуют
4961	800436.84	1332118.71	данные отсутствуют	данные отсутствуют
4962	800437.14	1332122.27	данные отсутствуют	данные отсутствуют
4963	800438.36	1332124.07	данные отсутствуют	данные отсутствуют
4964	800444.33	1332128.21	данные отсутствуют	данные отсутствуют
4965	800452.36	1332137.14	данные отсутствуют	данные отсутствуют
4966	800452.95	1332141.11	данные отсутствуют	данные отсутствуют
4967	800448.71	1332142.97	данные отсутствуют	данные отсутствуют
4968	800443.62	1332143.38	данные отсутствуют	данные отсутствуют
4969	800435.45	1332141.79	данные отсутствуют	данные отсутствуют
4970	800425.67	1332139.23	данные отсутствуют	данные отсутствуют
4971	800414.61	1332134.29	данные отсутствуют	данные отсутствуют
4972	800404.42	1332129.69	данные отсутствуют	данные отсутствуют
4973	800397.92	1332129.21	данные отсутствуют	данные отсутствуют
4974	800395.96	1332129.76	данные отсутствуют	данные отсутствуют
4975	800388.84	1332134.89	данные отсутствуют	данные отсутствуют
Государственный регистратор			ФГИС ЕГРН	
полное наименование должности			подпись	
			инициалы, фамилия	

М.П.

Земельный участок				
(вид объекта недвижимости)				
Лист № ____ Раздела 4.2		Всего листов раздела 4.2 : ____		Всего разделов: ____
15.11.2021 № 99/2021/430652933				
Кадастровый номер:			02:17:000000:206(единое землепользование)	
Номер точки	Координаты, м		Описание закрепления на местности	Средняя квадратическая погрешность определения координат характерных точек границы части земельного участка, м
	X	Y		
1	2	3	4	5
4976	800382.43	1332141.3	данные отсутствуют	данные отсутствуют
4977	800363	1332151.26	данные отсутствуют	данные отсутствуют
4978	800347.47	1332159.97	данные отсутствуют	данные отсутствуют
4979	800337.76	1332162.34	данные отсутствуют	данные отсутствуют
4980	800334.58	1332161.55	данные отсутствуют	данные отсутствуют
4981	800330.37	1332156.71	данные отсутствуют	данные отсутствуют
4982	800324.2	1332151.49	данные отсутствуют	данные отсутствуют
4983	800314.14	1332148.46	данные отсутствуют	данные отсутствуют
4984	800304.71	1332148.65	данные отсутствуют	данные отсутствуют
4985	800297.65	1332151.43	данные отсутствуют	данные отсутствуют
4986	800293.21	1332156.16	данные отсутствуют	данные отсутствуют
4987	800291.48	1332163.49	данные отсутствуют	данные отсутствуют
4988	800292.69	1332168.54	данные отсутствуют	данные отсутствуют
4989	800293.87	1332170.28	данные отсутствуют	данные отсутствуют
4990	800298.83	1332173.24	данные отсутствуют	данные отсутствуют
4991	800303.6	1332173.48	данные отсутствуют	данные отсутствуют
4992	800309.44	1332173.91	данные отсутствуют	данные отсутствуют
Государственный регистратор			ФГИС ЕГРН	
полное наименование должности			подпись	
			инициалы, фамилия	

М.П.

Земельный участок				
(вид объекта недвижимости)				
Лист № ____ Раздела 4.2		Всего листов раздела 4.2 : ____		Всего разделов: ____
15.11.2021 № 99/2021/430652933				
Кадастровый номер:			02:17:000000:206(единое землепользование)	
Номер точки	Координаты, м		Описание закрепления на местности	Средняя квадратическая погрешность определения координат характерных точек границы части земельного участка, м
	X	Y		
1	2	3	4	5
4993	800311.59	1332175.06	данные отсутствуют	данные отсутствуют
4994	800313.29	1332178.81	данные отсутствуют	данные отсутствуют
4995	800313.21	1332181.48	данные отсутствуют	данные отсутствуют
4996	800309.63	1332188	данные отсутствуют	данные отсутствуют
4997	800304.31	1332193.97	данные отсутствуют	данные отсутствуют
4998	800292.98	1332198.5	данные отсутствуют	данные отсутствуют
4999	800281.74	1332202.48	данные отсутствуют	данные отсутствуют
5000	800275.02	1332203.59	данные отсутствуют	данные отсутствуют
5001	800268.16	1332203.59	данные отсутствуют	данные отсутствуют
5002	800261.89	1332202.16	данные отсутствуют	данные отсутствуют
5003	800250.52	1332202.67	данные отсутствуют	данные отсутствуют
5004	800238.58	1332204.38	данные отсутствуют	данные отсутствуют
5005	800231.47	1332205.88	данные отсутствуют	данные отсутствуют
5006	800224.24	1332209.82	данные отсутствуют	данные отсутствуют
5007	800216.11	1332216.5	данные отсутствуют	данные отсутствуют
5008	800209.78	1332221.91	данные отсутствуют	данные отсутствуют
5009	800208.87	1332227.11	данные отсутствуют	данные отсутствуют
Государственный регистратор			ФГИС ЕГРН	
полное наименование должности			подпись	
			инициалы, фамилия	

М.П.

Земельный участок				
(вид объекта недвижимости)				
Лист № ____ Раздела 4.2		Всего листов раздела 4.2 : ____		Всего разделов: ____
15.11.2021 № 99/2021/430652933				
Кадастровый номер:			02:17:000000:206(единое землепользование)	
Номер точки	Координаты, м		Описание закрепления на местности	Средняя квадратическая погрешность определения координат характерных точек границы части земельного участка, м
	X	Y		
1	2	3	4	5
5010	800210.31	1332231.2	данные отсутствуют	данные отсутствуют
5011	800211.65	1332232.81	данные отсутствуют	данные отсутствуют
5012	800219.99	1332237.05	данные отсутствуют	данные отсутствуют
5013	800232.81	1332236.57	данные отсутствуют	данные отсутствуют
5014	800242.75	1332237.46	данные отсутствуют	данные отсутствуют
5015	800246.02	1332239.49	данные отсутствуют	данные отсутствуют
5016	800246.95	1332245.66	данные отсутствуют	данные отсутствуют
5017	800246.38	1332250.43	данные отсутствуют	данные отсутствуют
5018	800244.53	1332252.79	данные отсутствуют	данные отсутствуют
5019	800239.21	1332256.48	данные отсутствуют	данные отсутствуют
5020	800236.71	1332257.63	данные отсутствуют	данные отсутствуют
5021	800229.24	1332258.77	данные отсутствуют	данные отсутствуют
5022	800212.92	1332260.69	данные отсутствуют	данные отсутствуют
5023	800198.6	1332262.78	данные отсутствуют	данные отсутствуют
5024	800195.06	1332266.16	данные отсутствуют	данные отсутствуют
5025	800193.46	1332271.43	данные отсутствуют	данные отсутствуют
5026	800196.09	1332285.59	данные отсутствуют	данные отсутствуют
Государственный регистратор			ФГИС ЕГРН	
полное наименование должности			подпись	
			инициалы, фамилия	

М.П.

Раздел 4.2

Выписка из Единого государственного реестра недвижимости об объекте недвижимости
Сведения о частях земельного участка

Земельный участок				
(вид объекта недвижимости)				
Лист № ____ Раздела 4.2		Всего листов раздела 4.2 : ____		Всего разделов: ____
15.11.2021 № 99/2021/430652933				
Кадастровый номер:			02:17:000000:206(единое землепользование)	
Номер точки	Координаты, м		Описание закрепления на местности	Средняя квадратическая погрешность определения координат характерных точек границы части земельного участка, м
	X	Y		
1	2	3	4	5
5027	800201.1	1332299.99	данные отсутствуют	данные отсутствуют
5028	800206.26	1332309.66	данные отсутствуют	данные отсутствуют
5029	800203.35	1332317.92	данные отсутствуют	данные отсутствуют
5030	800201.02	1332328.6	данные отсутствуют	данные отсутствуют
5031	800197.96	1332334.52	данные отсутствуют	данные отсутствуют
5032	800188.72	1332346.61	данные отсутствуют	данные отсутствуют
5033	800178.14	1332360.69	данные отсутствуют	данные отсутствуют
5034	800170.32	1332375.2	данные отсутствуют	данные отсутствуют
5035	800169.57	1332380.91	данные отсутствуют	данные отсутствуют
5036	800170.02	1332386.69	данные отсутствуют	данные отсутствуют
5037	800168.83	1332391.48	данные отсутствуют	данные отсутствуют
5038	800165.2	1332396.95	данные отсутствуют	данные отсутствуют
5039	800163.07	1332402.96	данные отсутствуют	данные отсутствуют
5040	800162.83	1332409.1	данные отсутствуют	данные отсутствуют
5041	800162.83	1332414.83	данные отсутствуют	данные отсутствуют
5042	800162.62	1332421	данные отсутствуют	данные отсутствуют
5043	800160.84	1332424.07	данные отсутствуют	данные отсутствуют
Государственный регистратор			ФГИС ЕГРН	
полное наименование должности			подпись	
			инициалы, фамилия	

М.П.

Земельный участок				
(вид объекта недвижимости)				
Лист № ____ Раздела 4.2		Всего листов раздела 4.2 : ____		Всего разделов: ____
15.11.2021 № 99/2021/430652933				
Кадастровый номер:			02:17:000000:206(единое землепользование)	
Номер точки	Координаты, м		Описание закрепления на местности	Средняя квадратическая погрешность определения координат характерных точек границы части земельного участка, м
	X	Y		
1	2	3	4	5
5044	800155.91	1332426.23	данные отсутствуют	данные отсутствуют
5045	800149.08	1332430.14	данные отсутствуют	данные отсутствуют
5046	800141.39	1332435.09	данные отсутствуют	данные отсутствуют
5047	800134.31	1332443.53	данные отсутствуют	данные отсутствуют
5048	800131.93	1332447.86	данные отсутствуют	данные отсутствуют
5049	800129.03	1332450.31	данные отсутствуют	данные отсутствуют
5050	800124.73	1332454.74	данные отсутствуют	данные отсутствуют
5051	800121.43	1332460.24	данные отсутствуют	данные отсутствуют
5052	800114.03	1332465.62	данные отсутствуют	данные отсутствуют
5053	800103.28	1332472.93	данные отсутствуют	данные отсутствуют
5054	800095.22	1332480.88	данные отсутствуют	данные отсутствуют
5055	800090.82	1332486.36	данные отсутствуют	данные отсутствуют
5056	800088.81	1332494.73	данные отсутствуют	данные отсутствуют
5057	800089.16	1332499.75	данные отсутствуют	данные отсутствуют
5058	800091.28	1332506.75	данные отсутствуют	данные отсутствуют
5059	800093.97	1332512.13	данные отсутствуют	данные отсутствуют
5060	800095.71	1332521.81	данные отсутствуют	данные отсутствуют
Государственный регистратор			ФГИС ЕГРН	
полное наименование должности			подпись	
			инициалы, фамилия	

М.П.

Земельный участок				
(вид объекта недвижимости)				
Лист № ____ Раздела 4.2		Всего листов раздела 4.2 : ____		Всего разделов: ____
15.11.2021 № 99/2021/430652933				
Кадастровый номер:			02:17:000000:206(единое землепользование)	
Номер точки	Координаты, м		Описание закрепления на местности	Средняя квадратическая погрешность определения координат характерных точек границы части земельного участка, м
	X	Y		
1	2	3	4	5
5061	800098.54	1332529.85	данные отсутствуют	данные отсутствуют
5062	800099.84	1332535.23	данные отсутствуют	данные отсутствуют
5063	800098.43	1332537.85	данные отсутствуют	данные отсутствуют
5064	800093.71	1332534.82	данные отсутствуют	данные отсутствуют
5065	800088.58	1332533.11	данные отсутствуют	данные отсутствуют
5066	800081.95	1332531.3	данные отсутствуют	данные отсутствуют
5067	800076.78	1332532.11	данные отсутствуют	данные отсутствуют
5068	800070.01	1332537.16	данные отсутствуют	данные отсутствуют
5069	800065.89	1332542.01	данные отсутствуют	данные отсутствуют
5070	800065.19	1332544.08	данные отсутствуют	данные отсутствуют
5071	800065.71	1332554.49	данные отсутствуют	данные отсутствуют
5072	800067.61	1332567.08	данные отсутствуют	данные отсутствуют
5073	800068.19	1332580.6	данные отсутствуют	данные отсутствуют
5074	800070.1	1332586.86	данные отсутствуют	данные отсутствуют
5075	800073.34	1332590.54	данные отсутствуют	данные отсутствуют
5076	800077.05	1332591.71	данные отсутствуют	данные отсутствуют
5077	800086.22	1332590.57	данные отсутствуют	данные отсутствуют
Государственный регистратор			ФГИС ЕГРН	
полное наименование должности			подпись	
			инициалы, фамилия	

М.П.

Земельный участок				
(вид объекта недвижимости)				
Лист № ____ Раздела 4.2		Всего листов раздела 4.2 : ____		Всего разделов: ____
15.11.2021 № 99/2021/430652933				
Кадастровый номер:			02:17:000000:206(единое землепользование)	
Номер точки	Координаты, м		Описание закрепления на местности	Средняя квадратическая погрешность определения координат характерных точек границы части земельного участка, м
	X	Y		
1	2	3	4	5
5078	800091.51	1332586.25	данные отсутствуют	данные отсутствуют
5079	800096.43	1332581.1	данные отсутствуют	данные отсутствуют
5080	800098.8	1332576.14	данные отсутствуют	данные отсутствуют
5081	800102.73	1332572.78	данные отсутствуют	данные отсутствуют
5082	800107.9	1332571.42	данные отсутствуют	данные отсутствуют
5083	800108.79	1332575.86	данные отсутствуют	данные отсутствуют
5084	800109.34	1332583.87	данные отсутствуют	данные отсутствуют
5085	800113.22	1332599.16	данные отсутствуют	данные отсутствуют
5086	800115.08	1332601.68	данные отсутствуют	данные отсутствуют
5087	800112.91	1332602.64	данные отсутствуют	данные отсутствуют
5088	800105.48	1332603.83	данные отсутствуют	данные отсутствуют
5089	800102.6	1332605.92	данные отсутствуют	данные отсутствуют
5090	800101.79	1332607.94	данные отсутствуют	данные отсутствуют
5091	800101.94	1332621.02	данные отсутствуют	данные отсутствуют
5092	800107.32	1332632.74	данные отсутствуют	данные отсутствуют
5093	800114.75	1332646.68	данные отсутствуют	данные отсутствуют
5094	800114.99	1332648.85	данные отсутствуют	данные отсутствуют
Государственный регистратор			ФГИС ЕГРН	
полное наименование должности			подпись	
			инициалы, фамилия	

М.П.

Раздел 4.2

Выписка из Единого государственного реестра недвижимости об объекте недвижимости
Сведения о частях земельного участка

Земельный участок				
(вид объекта недвижимости)				
Лист № ____ Раздела 4.2		Всего листов раздела 4.2 : ____		Всего разделов: ____
15.11.2021 № 99/2021/430652933				
Кадастровый номер:			02:17:000000:206(единое землепользование)	
Номер точки	Координаты, м		Описание закрепления на местности	Средняя квадратическая погрешность определения координат характерных точек границы части земельного участка, м
	X	Y		
1	2	3	4	5
5095	800110.25	1332652.87	данные отсутствуют	данные отсутствуют
5096	800101.52	1332657	данные отсутствуют	данные отсутствуют
5097	800096.44	1332659.19	данные отсутствуют	данные отсутствуют
5098	800091.89	1332655.68	данные отсутствуют	данные отсутствуют
5099	800085.44	1332647.36	данные отсутствуют	данные отсутствуют
5100	800081.06	1332643.89	данные отсутствуют	данные отсутствуют
5101	800073.5	1332641.93	данные отсутствуют	данные отсутствуют
5102	800068.64	1332643.88	данные отсутствуют	данные отсутствуют
5103	800064.26	1332649.24	данные отсутствуют	данные отсутствуют
5104	800063.64	1332651.32	данные отсутствуют	данные отсутствуют
5105	800064.2	1332657.58	данные отсутствуют	данные отсутствуют
5106	800066.89	1332667.93	данные отсутствуют	данные отсутствуют
5107	800072.19	1332679.02	данные отсутствуют	данные отсутствуют
5108	800068.55	1332686.71	данные отсутствуют	данные отсутствуют
5109	800055.68	1332696.79	данные отсутствуют	данные отсутствуют
5110	800049.29	1332704.71	данные отсутствуют	данные отсутствуют
5111	800047.38	1332713.54	данные отсутствуют	данные отсутствуют
Государственный регистратор			ФГИС ЕГРН	
полное наименование должности			подпись	
			инициалы, фамилия	

М.П.

Земельный участок				
(вид объекта недвижимости)				
Лист № ____ Раздела 4.2		Всего листов раздела 4.2 : ____		Всего разделов: ____
15.11.2021 № 99/2021/430652933				
Кадастровый номер:			02:17:000000:206(единое землепользование)	
Номер точки	Координаты, м		Описание закрепления на местности	Средняя квадратическая погрешность определения координат характерных точек границы части земельного участка, м
	X	Y		
1	2	3	4	5
5112	800875.86	1331251.46	данные отсутствуют	данные отсутствуют
5112	800875.86	1331251.46	данные отсутствуют	данные отсутствуют
5113	800839.93	1330524.82	данные отсутствуют	данные отсутствуют
5114	800842.47	1330510.86	данные отсутствуют	данные отсутствуют
5115	800842.47	1330465.42	данные отсутствуют	данные отсутствуют
5116	801015.95	1330471.83	данные отсутствуют	данные отсутствуют
5117	801008.18	1330494.1	данные отсутствуют	данные отсутствуют
5118	800993.17	1330523.52	данные отсутствуют	данные отсутствуют
5119	800973.52	1330550.07	данные отсутствуют	данные отсутствуют
5120	800958.59	1330565.36	данные отсутствуют	данные отсутствуют
5121	800939.58	1330592.2	данные отсутствуют	данные отсутствуют
5122	800923.95	1330618.47	данные отсутствуют	данные отсутствуют
5123	800903.7	1330644.57	данные отсутствуют	данные отсутствуют
5124	800884.66	1330662.98	данные отсутствуют	данные отсутствуют
5125	800862.11	1330682.07	данные отсутствуют	данные отсутствуют
5126	800868.2	1330716.51	данные отсутствуют	данные отсутствуют
5127	800882.82	1330746.13	данные отсутствуют	данные отсутствуют
Государственный регистратор			ФГИС ЕГРН	
полное наименование должности			подпись	
			инициалы, фамилия	

М.П.

Земельный участок				
(вид объекта недвижимости)				
Лист № ____ Раздела 4.2		Всего листов раздела 4.2 : ____		Всего разделов: ____
15.11.2021 № 99/2021/430652933				
Кадастровый номер:			02:17:000000:206(единое землепользование)	
Номер точки	Координаты, м		Описание закрепления на местности	Средняя квадратическая погрешность определения координат характерных точек границы части земельного участка, м
	X	Y		
1	2	3	4	5
5128	800889.53	1330765.67	данные отсутствуют	данные отсутствуют
5129	800901.01	1330789.97	данные отсутствуют	данные отсутствуют
5130	800915.72	1330819.55	данные отсутствуют	данные отсутствуют
5131	800922.84	1330840.83	данные отсутствуют	данные отсутствуют
5132	800929.45	1330875.32	данные отсутствуют	данные отсутствуют
5133	800930.48	1330895.57	данные отсутствуют	данные отсутствуют
5134	800929.79	1330918.83	данные отсутствуют	данные отсутствуют
5135	800924.35	1330951.41	данные отсутствуют	данные отсутствуют
5136	800917.12	1330974.15	данные отсутствуют	данные отсутствуют
5137	800907.81	1330996.69	данные отсутствуют	данные отсутствуют
5138	800892.38	1331023.5	данные отсутствуют	данные отсутствуют
5139	800884.01	1331044.3	данные отсутствуют	данные отсутствуют
5140	800889.16	1331083.82	данные отсутствуют	данные отсутствуют
5141	800889.58	1331105.8	данные отсутствуют	данные отсутствуют
5142	800887.82	1331135.51	данные отсутствуют	данные отсутствуют
5143	800881.2	1331167.87	данные отсутствуют	данные отсутствуют
5144	800875.24	1331196.83	данные отсутствуют	данные отсутствуют
Государственный регистратор			ФГИС ЕГРН	
полное наименование должности			подпись	
			инициалы, фамилия	

М.П.

Земельный участок				
(вид объекта недвижимости)				
Лист № ____ Раздела 4.2		Всего листов раздела 4.2 : ____		Всего разделов: ____
15.11.2021 № 99/2021/430652933				
Кадастровый номер:			02:17:000000:206(единое землепользование)	
Номер точки	Координаты, м		Описание закрепления на местности	Средняя квадратическая погрешность определения координат характерных точек границы части земельного участка, м
	X	Y		
1	2	3	4	5
5145	800876.78	1331220.09	данные отсутствуют	данные отсутствуют
5146	800876.57	1331245.43	данные отсутствуют	данные отсутствуют
5147	801212.79	1329783.96	данные отсутствуют	данные отсутствуют
5147	801212.79	1329783.96	данные отсутствуют	данные отсутствуют
5148	801297.04	1329749.94	данные отсутствуют	данные отсутствуют
5149	801318.74	1329745.69	данные отсутствуют	данные отсутствуют
5150	801341.39	1329742.71	данные отсутствуют	данные отсутствуют
5151	801367.81	1329735.2	данные отсутствуют	данные отсутствуют
5152	801400.23	1329728.86	данные отсутствуют	данные отсутствуют
5153	801428.78	1329727.76	данные отсутствуют	данные отсутствуют
5154	801455.1	1329721.91	данные отсутствуют	данные отсутствуют
5155	801487.63	1329716.18	данные отсутствуют	данные отсутствуют
5156	801523.01	1329715.69	данные отсутствуют	данные отсутствуют
5157	801555.64	1329720.86	данные отсутствуют	данные отсутствуют
5158	801576.65	1329724.46	данные отсутствуют	данные отсутствуют
5159	801609.68	1329724.84	данные отсутствуют	данные отсутствуют
5160	801632.6	1329725.04	данные отсутствуют	данные отсутствуют
Государственный регистратор			ФГИС ЕГРН	
полное наименование должности			подпись	
			инициалы, фамилия	

М.П.

Раздел 4.2

Выписка из Единого государственного реестра недвижимости об объекте недвижимости
Сведения о частях земельного участка

Земельный участок				
(вид объекта недвижимости)				
Лист № ____ Раздела 4.2		Всего листов раздела 4.2 : ____		Всего разделов: ____
15.11.2021 № 99/2021/430652933				
Кадастровый номер:			02:17:000000:206(единое землепользование)	
Номер точки	Координаты, м		Описание закрепления на местности	Средняя квадратическая погрешность определения координат характерных точек границы части земельного участка, м
	X	Y		
1	2	3	4	5
5161	801634.9	1329725.14	данные отсутствуют	данные отсутствуют
5162	801618.91	1329785.72	данные отсутствуют	данные отсутствуют
5163	801608.06	1329787.84	данные отсутствуют	данные отсутствуют
5164	801599.87	1329789.55	данные отсутствуют	данные отсутствуют
5165	801595.01	1329790.83	данные отсутствуют	данные отсутствуют
5166	801087.11	1329895.61	данные отсутствуют	данные отсутствуют
5167	801113.78	1329881.15	данные отсутствуют	данные отсутствуют
5168	801130.65	1329864.19	данные отсутствуют	данные отсутствуют
5169	801149.64	1329840.17	данные отсутствуют	данные отсутствуют
5170	801165.57	1329822.99	данные отсутствуют	данные отсутствуют
5171	801181.12	1329807.96	данные отсутствуют	данные отсутствуют
5172	801206.88	1329787.28	данные отсутствуют	данные отсутствуют
5173	803513.16	1329645.02	данные отсутствуют	данные отсутствуют
5173	803513.16	1329645.02	данные отсутствуют	данные отсутствуют
5174	802303.94	1329950.37	данные отсутствуют	данные отсутствуют
5175	802395.18	1329800.96	данные отсутствуют	данные отсутствуют
5176	802400.94	1329800.43	данные отсутствуют	данные отсутствуют
Государственный регистратор			ФГИС ЕГРН	
полное наименование должности			подпись	
			инициалы, фамилия	

М.П.

Земельный участок				
(вид объекта недвижимости)				
Лист № ____ Раздела 4.2		Всего листов раздела 4.2 : ____		Всего разделов: ____
15.11.2021 № 99/2021/430652933				
Кадастровый номер:			02:17:000000:206(единое землепользование)	
Номер точки	Координаты, м		Описание закрепления на местности	Средняя квадратическая погрешность определения координат характерных точек границы части земельного участка, м
	X	Y		
1	2	3	4	5
5177	802430.34	1329794.43	данные отсутствуют	данные отсутствуют
5178	802451.23	1329787.34	данные отсутствуют	данные отсутствуют
5179	802484.09	1329772.8	данные отсутствуют	данные отсутствуют
5180	802515.46	1329762.46	данные отсутствуют	данные отсутствуют
5181	802548.11	1329757.43	данные отсутствуют	данные отсутствуют
5182	802581.14	1329757.84	данные отсутствуют	данные отсутствуют
5183	802612.84	1329759.02	данные отсутствуют	данные отсутствуют
5184	802645.43	1329764.33	данные отсутствуют	данные отсутствуют
5185	802675.86	1329772.93	данные отсутствуют	данные отсутствуют
5186	802705.96	1329786.55	данные отсутствуют	данные отсутствуют
5187	802736.3	1329787.22	данные отсутствуют	данные отсутствуют
5188	802768.91	1329792.53	данные отсутствуют	данные отсутствуют
5189	802800.19	1329803.12	данные отсутствуют	данные отсутствуют
5190	802818.71	1329811.2	данные отсутствуют	данные отсутствуют
5191	802862.69	1329824.36	данные отсутствуют	данные отсутствуют
5192	802894.74	1329832.37	данные отсутствуют	данные отсутствуют
5193	802915.6	1329827.07	данные отсутствуют	данные отсутствуют
Государственный регистратор			ФГИС ЕГРН	
полное наименование должности			подпись	
			инициалы, фамилия	

М.П.

Земельный участок				
(вид объекта недвижимости)				
Лист № ____ Раздела 4.2		Всего листов раздела 4.2 : ____		Всего разделов: ____
15.11.2021 № 99/2021/430652933				
Кадастровый номер:			02:17:000000:206(единое землепользование)	
Номер точки	Координаты, м		Описание закрепления на местности	Средняя квадратическая погрешность определения координат характерных точек границы части земельного участка, м
	X	Y		
1	2	3	4	5
5194	802947.8	1329819.7	данные отсутствуют	данные отсутствуют
5195	802971.25	1329817.75	данные отсутствуют	данные отсутствуют
5196	802999.91	1329817.73	данные отсутствуют	данные отсутствуют
5197	803023.57	1329815.72	данные отсутствуют	данные отсутствуют
5198	803050.36	1329805.67	данные отсутствуют	данные отсутствуют
5199	803071.3	1329800.08	данные отсутствуют	данные отсутствуют
5200	803094.7	1329795.18	данные отсутствуют	данные отсутствуют
5201	803127.48	1329791.11	данные отсутствуют	данные отсутствуют
5202	803155.49	1329786.09	данные отсутствуют	данные отсутствуют
5203	803188.12	1329780.91	данные отсутствуют	данные отсутствуют
5204	803221.34	1329770.42	данные отсутствуют	данные отсутствуют
5205	803251.76	1329757.56	данные отсутствуют	данные отсутствуют
5206	803276.69	1329749.3	данные отсутствуют	данные отсутствуют
5207	803305.99	1329738.83	данные отсутствуют	данные отсутствуют
5208	803337.22	1329732.37	данные отсутствуют	данные отсутствуют
5209	803364.53	1329722.28	данные отсутствуют	данные отсутствуют
5210	803395.9	1329711.95	данные отсутствуют	данные отсутствуют
Государственный регистратор			ФГИС ЕГРН	
полное наименование должности			подпись	
			инициалы, фамилия	

М.П.

Земельный участок				
(вид объекта недвижимости)				
Лист № ____ Раздела 4.2		Всего листов раздела 4.2 : ____		Всего разделов: ____
15.11.2021 № 99/2021/430652933				
Кадастровый номер:			02:17:000000:206(единое землепользование)	
Номер точки	Координаты, м		Описание закрепления на местности	Средняя квадратическая погрешность определения координат характерных точек границы части земельного участка, м
	X	Y		
1	2	3	4	5
5211	803428.58	1329696.99	данные отсутствуют	данные отсутствуют
5212	803450.72	1329686.86	данные отсутствуют	данные отсутствуют
5213	803481.57	1329671.56	данные отсутствуют	данные отсутствуют
5214	803499.78	1329655.1	данные отсутствуют	данные отсутствуют
Государственный регистратор			ФГИС ЕГРН	
полное наименование должности			подпись	
			инициалы, фамилия	

М.П.

Земельный участок				
(вид объекта недвижимости)				
Лист № ____ Раздела 4.2		Всего листов раздела 4.2 : ____		Всего разделов: ____
15.11.2021 № 99/2021/430652933				
Кадастровый номер:			02:17:000000:206(единое землепользование)	
Сведения о характерных точках границы части (частей) земельного участка				
Учетный номер части: 8				
Система координат: МСК-05				
Зона №				
Номер точки	Координаты, м		Описание закрепления на местности	Средняя квадратическая погрешность определения координат характерных точек границы части земельного участка, м
	X	Y		
1	2	3	4	5
3071	803497.19	1329280.18	данные отсутствуют	данные отсутствуют
3071	803497.19	1329280.18	данные отсутствуют	данные отсутствуют
3072	803497.1	1329282.93	данные отсутствуют	данные отсутствуют
3073	803514.54	1329676.16	данные отсутствуют	данные отсутствуют
3074	803576.56	1329786.95	данные отсутствуют	данные отсутствуют
3075	803561.91	1329837.54	данные отсутствуют	данные отсутствуют
5215	803445.51	1329866.64	данные отсутствуют	данные отсутствуют
5216	803445.04	1329865.76	данные отсутствуют	данные отсутствуют
5217	803430.47	1329838.61	данные отсутствуют	данные отсутствуют
5218	803416.78	1329813.73	данные отсутствуют	данные отсутствуют
5219	803408.12	1329794.94	данные отсутствуют	данные отсутствуют
5220	803395.07	1329765.78	данные отсутствуют	данные отсутствуют
5221	803387.2	1329745.17	данные отсутствуют	данные отсутствуют
5222	803379.11	1329717.81	данные отсутствуют	данные отсутствуют
5223	803374.35	1329686.4	данные отсутствуют	данные отсутствуют
5224	803373.38	1329663.14	данные отсутствуют	данные отсутствуют
Государственный регистратор			ФГИС ЕГРН	
полное наименование должности			подпись	
			инициалы, фамилия	

М.П.

Выписка из Единого государственного реестра недвижимости об объекте недвижимости
Сведения о частях земельного участка

Земельный участок				
(вид объекта недвижимости)				
Лист № ____ Раздела 4.2		Всего листов раздела 4.2 : ____		Всего разделов: ____
15.11.2021 № 99/2021/430652933				
Кадастровый номер:			02:17:000000:206(единое землепользование)	
Номер точки	Координаты, м		Описание закрепления на местности	Средняя квадратическая погрешность определения координат характерных точек границы части земельного участка, м
	X	Y		
1	2	3	4	5
5225	803376.48	1329630.25	данные отсутствуют	данные отсутствуют
5226	803384.96	1329598.32	данные отсутствуют	данные отсутствуют
5227	803398.57	1329568.23	данные отсутствуют	данные отсутствуют
5228	803416.97	1329540.79	данные отсутствуют	данные отсутствуют
5229	803431.81	1329524.16	данные отсутствуют	данные отсутствуют
5230	803448.28	1329508.61	данные отсутствуют	данные отсутствуют
5231	803465.86	1329489.87	данные отсутствуют	данные отсутствуют
5232	803458.56	1329450.55	данные отсутствуют	данные отсутствуют
5233	803455.92	1329427.73	данные отсутствуют	данные отсутствуют
5234	803455.59	1329402.52	данные отсутствуют	данные отсутствуют
5235	803458.32	1329369.6	данные отсутствуют	данные отсутствуют
5236	803466.43	1329337.58	данные отсутствуют	данные отсутствуют
5237	803479.69	1329307.33	данные отсутствуют	данные отсутствуют
5238	803490.34	1329286.16	данные отсутствуют	данные отсутствуют

Государственный регистратор		ФГИС ЕГРН
полное наименование должности	подпись	инициалы, фамилия

М.П.

Выписка из Единого государственного реестра недвижимости об объекте недвижимости
Сведения о частях земельного участка

Земельный участок				
(вид объекта недвижимости)				
Лист № ____ Раздела 4.2		Всего листов раздела 4.2 : ____		Всего разделов: ____
15.11.2021 № 99/2021/430652933				
Кадастровый номер:			02:17:000000:206(единое землепользование)	
Сведения о характерных точках границы части (частей) земельного участка				
Учетный номер части: 9				
Система координат: МСК-05				
Зона №				
Номер точки	Координаты, м		Описание закрепления на местности	Средняя квадратическая погрешность определения координат характерных точек границы части земельного участка, м
	X	Y		
1	2	3	4	5
3071	803497.19	1329280.18	данные отсутствуют	данные отсутствуют
3071	803497.19	1329280.18	данные отсутствуют	данные отсутствуют
3072	803497.1	1329282.93	данные отсутствуют	данные отсутствуют
3073	803514.54	1329676.16	данные отсутствуют	данные отсутствуют
3074	803576.56	1329786.95	данные отсутствуют	данные отсутствуют
3075	803561.91	1329837.54	данные отсутствуют	данные отсутствуют
5215	803445.51	1329866.64	данные отсутствуют	данные отсутствуют
5216	803445.04	1329865.76	данные отсутствуют	данные отсутствуют
5217	803430.47	1329838.61	данные отсутствуют	данные отсутствуют
5218	803416.78	1329813.73	данные отсутствуют	данные отсутствуют
5219	803408.12	1329794.94	данные отсутствуют	данные отсутствуют
5220	803395.07	1329765.78	данные отсутствуют	данные отсутствуют
5221	803387.2	1329745.17	данные отсутствуют	данные отсутствуют
5222	803379.11	1329717.81	данные отсутствуют	данные отсутствуют
5223	803374.35	1329686.4	данные отсутствуют	данные отсутствуют
5224	803373.38	1329663.14	данные отсутствуют	данные отсутствуют

Государственный регистратор		ФГИС ЕГРН
полное наименование должности	подпись	инициалы, фамилия

М.П.

Земельный участок				
(вид объекта недвижимости)				
Лист № ____ Раздела 4.2		Всего листов раздела 4.2 : ____		Всего разделов: ____
15.11.2021 № 99/2021/430652933				
Кадастровый номер:			02:17:000000:206(единое землепользование)	
Номер точки	Координаты, м		Описание закрепления на местности	Средняя квадратическая погрешность определения координат характерных точек границы части земельного участка, м
	X	Y		
1	2	3	4	5
5225	803376.48	1329630.25	данные отсутствуют	данные отсутствуют
5226	803384.96	1329598.32	данные отсутствуют	данные отсутствуют
5227	803398.57	1329568.23	данные отсутствуют	данные отсутствуют
5228	803416.97	1329540.79	данные отсутствуют	данные отсутствуют
5229	803431.81	1329524.16	данные отсутствуют	данные отсутствуют
5230	803448.28	1329508.61	данные отсутствуют	данные отсутствуют
5231	803465.86	1329489.87	данные отсутствуют	данные отсутствуют
5232	803458.56	1329450.55	данные отсутствуют	данные отсутствуют
5233	803455.92	1329427.73	данные отсутствуют	данные отсутствуют
5234	803455.59	1329402.52	данные отсутствуют	данные отсутствуют
5235	803458.32	1329369.6	данные отсутствуют	данные отсутствуют
5236	803466.43	1329337.58	данные отсутствуют	данные отсутствуют
5237	803479.69	1329307.33	данные отсутствуют	данные отсутствуют
5238	803490.34	1329286.16	данные отсутствуют	данные отсутствуют

Государственный регистратор		ФГИС ЕГРН
полное наименование должности	подпись	инициалы, фамилия

М.П.

Выписка из Единого государственного реестра недвижимости об объекте недвижимости

Сведения о характеристиках объекта недвижимости

На основании запроса от 11.10.2021 г., поступившего на рассмотрение 11.10.2021 г., сообщаем, что согласно записям Единого государственного реестра недвижимости:

Земельный участок			
(вид объекта недвижимости)			
Лист № ____ Раздела 1	Всего листов раздела 1 : ____	Всего разделов: ____	Всего листов выписки: ____
11.10.2021 № 99/2021/422955767			
Кадастровый номер:		02:17:000000:1367	

Номер кадастрового квартала:	02:17:000000
Дата присвоения кадастрового номера:	06.02.2020
Ранее присвоенный государственный учетный номер:	данные отсутствуют
Адрес:	установлено относительно ориентира, расположенного в границах участка. Почтовый адрес ориентира: Республика Башкортостан, р-н. Бураевский, с/с. Кушманакровский
Площадь:	872727 +/- 8174 кв. м
Кадастровая стоимость, руб.:	1815272.16
Кадастровые номера расположенных в пределах земельного участка объектов недвижимости:	данные отсутствуют
Кадастровые номера объектов недвижимости, из которых образован объект недвижимости:	02:17:000000:187
Кадастровые номера образованных объектов недвижимости:	данные отсутствуют
Сведения о включении объекта недвижимости в состав предприятия как имущественного комплекса:	

Государственный регистратор		ФГИС ЕГРН
полное наименование должности	подпись	инициалы, фамилия

М.П.

Раздел 1

Выписка из Единого государственного реестра недвижимости об объекте недвижимости

Сведения о характеристиках объекта недвижимости

Земельный участок			
(вид объекта недвижимости)			
Лист № ____ Раздела 1	Всего листов раздела 1 : ____	Всего разделов: ____	Всего листов выписки: ____
11.10.2021 № 99/2021/422955767			
Кадастровый номер:		02:17:000000:1367	

Категория земель:	Земли сельскохозяйственного назначения
Виды разрешенного использования:	Для сельскохозяйственного производства
Сведения о кадастровом инженере:	Гарифулин Марат Ринатович №02-16-1401
Сведения о лесах, водных объектах и об иных природных объектах, расположенных в пределах земельного участка:	данные отсутствуют
Сведения о том, что земельный участок полностью или частично расположен в границах зоны с особыми условиями использования территории или территории объекта культурного наследия	данные отсутствуют
Сведения о том, что земельный участок расположен в границах особой экономической зоны, территории опережающего социально-экономического развития, зоны территориального развития в Российской Федерации, игорной зоны:	данные отсутствуют
Сведения о том, что земельный участок расположен в границах особо охраняемой природной территории, охотничьих угодий, лесничеств, лесопарков:	данные отсутствуют
Сведения о результатах проведения государственного земельного надзора:	данные отсутствуют
Сведения о расположении земельного участка в границах территории, в отношении которой утвержден проект межевания территории:	данные отсутствуют

Государственный регистратор		ФГИС ЕГРН
полное наименование должности	подпись	инициалы, фамилия

М.П.

Выписка из Единого государственного реестра недвижимости об объекте недвижимости

Сведения о характеристиках объекта недвижимости

Земельный участок			
(вид объекта недвижимости)			
Лист № ____ Раздела 1	Всего листов раздела 1 : ____	Всего разделов: ____	Всего листов выписки: ____
11.10.2021 № 99/2021/422955767			
Кадастровый номер:		02:17:000000:1367	
Условный номер земельного участка:	данные отсутствуют		
Сведения о принятии акта и (или) заключении договора, предусматривающих предоставление в соответствии с земельным законодательством исполнительным органом государственной власти или органом местного самоуправления находящегося в государственной или муниципальной собственности земельного участка для строительства наемного дома социального использования или наемного дома коммерческого использования:	данные отсутствуют		
Сведения о том, что земельный участок или земельные участки образованы на основании решения об изъятии земельного участка и (или) расположенного на нем объекта недвижимости для государственных или муниципальных нужд:	данные отсутствуют		
Сведения о том, что земельный участок образован из земель или земельного участка, государственная собственность на которые не разграничена:	данные отсутствуют		
Сведения о наличии земельного спора о местоположении границ земельных участков:	данные отсутствуют		
Статус записи об объекте недвижимости:	Сведения об объекте недвижимости имеют статус "актуальные"		
Особые отметки:	Граница земельного участка не установлена в соответствии с требованиями земельного законодательства. Для данного земельного участка обеспечен доступ посредством земельного участка (земельных участков) с кадастровым номером (кадастровыми номерами) 02:17:000000:186. Сведения о видах разрешенного использования имеют статус «Актуальные незасвидетельствованные». Право (ограничение права, обременение объекта недвижимости) зарегистрировано на данный объект недвижимости с видами разрешенного использования отсутствует. Сведения необходимые для заполнения раздела 3.1 отсутствуют. Сведения необходимые для заполнения раздела 3.2 отсутствуют.		
Получатель выписки:	Рачкова Елена Сергеевна		

Государственный регистратор		ФГИС ЕГРН
полное наименование должности	подпись	инициалы, фамилия

М.П.

Раздел 2

Выписка из Единого государственного реестра недвижимости об объекте недвижимости

Сведения о зарегистрированных правах

Земельный участок			
(вид объекта недвижимости)			
Лист № ____ Раздела 2	Всего листов раздела 2 : ____	Всего разделов: ____	Всего листов выписки: ____
11.10.2021 № 99/2021/422955767			
Кадастровый номер:		02:17:000000:1367	
1. Правообладатель (правообладатели):	1.1. Багаутдинов Ришат Муллахматович		
2. Вид, номер и дата государственной регистрации права:	2.1. Долевая собственность, № 02:17:000000:1367-02/130/2020-17 от 06.02.2020, 1/19		
Ограничение прав и обременение объекта недвижимости:			
3. 3.1.1.	вид:	Аренда (в том числе, субаренда)	
	дата государственной регистрации:	25.02.2020	
	номер государственной регистрации:	02:17:000000:1367-02/130/2020-21	
	срок, на который установлено ограничение прав и обременение объекта недвижимости:	с 17.02.2020 по 16.02.2040	
	лицо, в пользу которого установлено ограничение прав и обременение объекта недвижимости:	Аюпова Илюса Рафитовна	
	основание государственной регистрации:	'Договор аренды земельного участка' №б/н от 17.02.2020	

Государственный регистратор		ФГИС ЕГРН
полное наименование должности	подпись	инициалы, фамилия

М.П.

Земельный участок			
(вид объекта недвижимости)			
Лист № ____ Раздела 2	Всего листов раздела 2 : ____	Всего разделов: ____	Всего листов выписки: ____
11.10.2021 № 99/2021/422955767			
Кадастровый номер:		02:17:000000:1367	

1. Правообладатель (правообладатели):	1.2. Суфиянов Зульфат Маликович
2. Вид, номер и дата государственной регистрации права:	2.2. Долевая собственность, № 02:17:000000:1367-02/130/2020-1 от 06.02.2020, 1/19
Ограничение прав и обременение объекта недвижимости:	
3. 3.2.1. вид:	Аренда (в том числе, субаренда)
дата государственной регистрации:	25.02.2020
номер государственной регистрации:	02:17:000000:1367-02/130/2020-21
срок, на который установлено ограничение прав и обременение объекта недвижимости:	с 17.02.2020 по 16.02.2040
лицо, в пользу которого установлено ограничение прав и обременение объекта недвижимости:	Аюпова Илюса Рафитовна
основание государственной регистрации:	'Договор аренды земельного участка' №б/н от 17.02.2020

Государственный регистратор		ФГИС ЕГРН
полное наименование должности	подпись	инициалы, фамилия

М.П.

Земельный участок			
(вид объекта недвижимости)			
Лист № ____ Раздела 2	Всего листов раздела 2 : ____	Всего разделов: ____	Всего листов выписки: ____
11.10.2021 № 99/2021/422955767			
Кадастровый номер:		02:17:000000:1367	

1. Правообладатель (правообладатели):	1.3. Абраров Канафия Шайхемарданович
2. Вид, номер и дата государственной регистрации права:	2.3. Долевая собственность, № 02:17:000000:1367-02/130/2020-19 от 06.02.2020, 1/19
Ограничение прав и обременение объекта недвижимости:	
3. 3.3.1. вид:	Аренда (в том числе, субаренда)
дата государственной регистрации:	25.02.2020
номер государственной регистрации:	02:17:000000:1367-02/130/2020-21
срок, на который установлено ограничение прав и обременение объекта недвижимости:	с 17.02.2020 по 16.02.2040
лицо, в пользу которого установлено ограничение прав и обременение объекта недвижимости:	Аюпова Илюса Рафитовна
основание государственной регистрации:	'Договор аренды земельного участка' №б/н от 17.02.2020

Государственный регистратор		ФГИС ЕГРН
полное наименование должности	подпись	инициалы, фамилия

М.П.

Земельный участок			
(вид объекта недвижимости)			
Лист № ____ Раздела 2	Всего листов раздела 2 : ____	Всего разделов: ____	Всего листов выписки: ____
11.10.2021 № 99/2021/422955767			
Кадастровый номер:		02:17:000000:1367	
1. Правообладатель (правообладатели):	1.4.	Багаутдинова Миляуша Фидусовна	
2. Вид, номер и дата государственной регистрации права:	2.4.	Долевая собственность, № 02:17:000000:1367-02/130/2020-13 от 06.02.2020, 1/19	
Ограничение прав и обременение объекта недвижимости:			
3. 3.4.1.	вид:	Аренда (в том числе, субаренда)	
	дата государственной регистрации:	25.02.2020	
	номер государственной регистрации:	02:17:000000:1367-02/130/2020-21	
	срок, на который установлено ограничение прав и обременение объекта недвижимости:	с 17.02.2020 по 16.02.2040	
	лицо, в пользу которого установлено ограничение прав и обременение объекта недвижимости:	Аюпова Илюса Рафитовна	
основание государственной регистрации:		'Договор аренды земельного участка' №б/н от 17.02.2020	
Государственный регистратор		ФГИС ЕГРН	
полное наименование должности		подпись	инициалы, фамилия

М.П.

Земельный участок			
(вид объекта недвижимости)			
Лист № ____ Раздела 2	Всего листов раздела 2 : ____	Всего разделов: ____	Всего листов выписки: ____
11.10.2021 № 99/2021/422955767			
Кадастровый номер:		02:17:000000:1367	
1. Правообладатель (правообладатели):	1.5.	Низамутдинов Шаукат Рамзиевич	
2. Вид, номер и дата государственной регистрации права:	2.5.	Долевая собственность, № 02:17:000000:1367-02/130/2020-7 от 06.02.2020, 1/19	
Ограничение прав и обременение объекта недвижимости:			
3. 3.5.1.	вид:	Аренда (в том числе, субаренда)	
	дата государственной регистрации:	25.02.2020	
	номер государственной регистрации:	02:17:000000:1367-02/130/2020-21	
	срок, на который установлено ограничение прав и обременение объекта недвижимости:	с 17.02.2020 по 16.02.2040	
	лицо, в пользу которого установлено ограничение прав и обременение объекта недвижимости:	Аюпова Илюса Рафитовна	
основание государственной регистрации:		'Договор аренды земельного участка' №б/н от 17.02.2020	
Государственный регистратор		ФГИС ЕГРН	
полное наименование должности		подпись	инициалы, фамилия

М.П.

Земельный участок			
(вид объекта недвижимости)			
Лист № ____ Раздела 2	Всего листов раздела 2 : ____	Всего разделов: ____	Всего листов выписки: ____
11.10.2021 № 99/2021/422955767			
Кадастровый номер:		02:17:000000:1367	

1. Правообладатель (правообладатели):	1.6. Ахмадуллин Фаниль Мазитович
2. Вид, номер и дата государственной регистрации права:	2.6. Долевая собственность, № 02:17:000000:1367-02/130/2020-15 от 06.02.2020, 1/19
Ограничение прав и обременение объекта недвижимости:	
3. 3.6.1. вид:	Аренда (в том числе, субаренда)
дата государственной регистрации:	25.02.2020
номер государственной регистрации:	02:17:000000:1367-02/130/2020-21
срок, на который установлено ограничение прав и обременение объекта недвижимости:	с 17.02.2020 по 16.02.2040
лицо, в пользу которого установлено ограничение прав и обременение объекта недвижимости:	Аюпова Илюса Рафитовна
основание государственной регистрации:	'Договор аренды земельного участка' №б/н от 17.02.2020

Государственный регистратор		ФГИС ЕГРН
полное наименование должности	подпись	инициалы, фамилия

М.П.

Земельный участок			
(вид объекта недвижимости)			
Лист № ____ Раздела 2	Всего листов раздела 2 : ____	Всего разделов: ____	Всего листов выписки: ____
11.10.2021 № 99/2021/422955767			
Кадастровый номер:		02:17:000000:1367	

1. Правообладатель (правообладатели):	1.7. Миннуллин Ранис Радисович
2. Вид, номер и дата государственной регистрации права:	2.7. Долевая собственность, № 02:17:000000:1367-02/130/2020-10 от 06.02.2020, 1/19
Ограничение прав и обременение объекта недвижимости:	
3. 3.7.1. вид:	Аренда (в том числе, субаренда)
дата государственной регистрации:	25.02.2020
номер государственной регистрации:	02:17:000000:1367-02/130/2020-21
срок, на который установлено ограничение прав и обременение объекта недвижимости:	с 17.02.2020 по 16.02.2040
лицо, в пользу которого установлено ограничение прав и обременение объекта недвижимости:	Аюпова Илюса Рафитовна
основание государственной регистрации:	'Договор аренды земельного участка' №б/н от 17.02.2020

Государственный регистратор		ФГИС ЕГРН
полное наименование должности	подпись	инициалы, фамилия

М.П.

Земельный участок			
(вид объекта недвижимости)			
Лист № ____ Раздела 2	Всего листов раздела 2 : ____	Всего разделов: ____	Всего листов выписки: ____
11.10.2021 № 99/2021/422955767			
Кадастровый номер:		02:17:000000:1367	
1. Правообладатель (правообладатели):	1.8. Бадртдинов Ильдар Фатхутдинович		
2. Вид, номер и дата государственной регистрации права:	2.8. Долевая собственность, № 02:17:000000:1367-02/130/2020-4 от 06.02.2020, 1/19		
Ограничение прав и обременение объекта недвижимости:			
3. 3.8.1.	вид:	Аренда (в том числе, субаренда)	
	дата государственной регистрации:	25.02.2020	
	номер государственной регистрации:	02:17:000000:1367-02/130/2020-21	
	срок, на который установлено ограничение прав и обременение объекта недвижимости:	с 17.02.2020 по 16.02.2040	
	лицо, в пользу которого установлено ограничение прав и обременение объекта недвижимости:	Аюпова Илюса Рафитовна	
основание государственной регистрации:		'Договор аренды земельного участка' №б/н от 17.02.2020	
Государственный регистратор		ФГИС ЕГРН	
полное наименование должности		подпись	инициалы, фамилия

М.П.

Земельный участок			
(вид объекта недвижимости)			
Лист № ____ Раздела 2	Всего листов раздела 2 : ____	Всего разделов: ____	Всего листов выписки: ____
11.10.2021 № 99/2021/422955767			
Кадастровый номер:		02:17:000000:1367	
1. Правообладатель (правообладатели):	1.9. Багаутдинова Хализа Канифовна		
2. Вид, номер и дата государственной регистрации права:	2.9. Долевая собственность, № 02:17:000000:1367-02/130/2020-18 от 06.02.2020, 1/19		
Ограничение прав и обременение объекта недвижимости:			
3. 3.9.1.	вид:	Аренда (в том числе, субаренда)	
	дата государственной регистрации:	25.02.2020	
	номер государственной регистрации:	02:17:000000:1367-02/130/2020-21	
	срок, на который установлено ограничение прав и обременение объекта недвижимости:	с 17.02.2020 по 16.02.2040	
	лицо, в пользу которого установлено ограничение прав и обременение объекта недвижимости:	Аюпова Илюса Рафитовна	
основание государственной регистрации:		'Договор аренды земельного участка' №б/н от 17.02.2020	
Государственный регистратор		ФГИС ЕГРН	
полное наименование должности		подпись	инициалы, фамилия

М.П.

Земельный участок			
(вид объекта недвижимости)			
Лист № ____ Раздела 2	Всего листов раздела 2 : ____	Всего разделов: ____	Всего листов выписки: ____
11.10.2021 № 99/2021/422955767			
Кадастровый номер:		02:17:000000:1367	

1. Правообладатель (правообладатели):	1.10.	Гайфуллин Филдар Газнавинович
2. Вид, номер и дата государственной регистрации права:	2.10.	Долевая собственность, № 02:17:000000:1367-02/130/2020-12 от 06.02.2020, 1/19
Ограничение прав и обременение объекта недвижимости:		
3. 3.10.1.	вид:	Аренда (в том числе, субаренда)
	дата государственной регистрации:	25.02.2020
	номер государственной регистрации:	02:17:000000:1367-02/130/2020-21
	срок, на который установлено ограничение прав и обременение объекта недвижимости:	с 17.02.2020 по 16.02.2040
	лицо, в пользу которого установлено ограничение прав и обременение объекта недвижимости:	Аюпова Илюса Рафитовна
	основание государственной регистрации:	'Договор аренды земельного участка' №б/н от 17.02.2020

Государственный регистратор		ФГИС ЕГРН
полное наименование должности	подпись	инициалы, фамилия

М.П.

Земельный участок			
(вид объекта недвижимости)			
Лист № ____ Раздела 2	Всего листов раздела 2 : ____	Всего разделов: ____	Всего листов выписки: ____
11.10.2021 № 99/2021/422955767			
Кадастровый номер:		02:17:000000:1367	

1. Правообладатель (правообладатели):	1.11.	Лугманова Рамиля Ранжитовна
2. Вид, номер и дата государственной регистрации права:	2.11.	Долевая собственность, № 02:17:000000:1367-02/130/2020-6 от 06.02.2020, 1/19
Ограничение прав и обременение объекта недвижимости:		
3. 3.11.1.	вид:	Аренда (в том числе, субаренда)
	дата государственной регистрации:	25.02.2020
	номер государственной регистрации:	02:17:000000:1367-02/130/2020-21
	срок, на который установлено ограничение прав и обременение объекта недвижимости:	с 17.02.2020 по 16.02.2040
	лицо, в пользу которого установлено ограничение прав и обременение объекта недвижимости:	Аюпова Илюса Рафитовна
	основание государственной регистрации:	'Договор аренды земельного участка' №б/н от 17.02.2020

Государственный регистратор		ФГИС ЕГРН
полное наименование должности	подпись	инициалы, фамилия

М.П.

Земельный участок			
(вид объекта недвижимости)			
Лист № ____ Раздела 2	Всего листов раздела 2 : ____	Всего разделов: ____	Всего листов выписки: ____
11.10.2021 № 99/2021/422955767			
Кадастровый номер:		02:17:000000:1367	
1. Правообладатель (правообладатели):	1.12.	Бадртдинова Регена Мадисовна	
2. Вид, номер и дата государственной регистрации права:	2.12.	Долевая собственность, № 02:17:000000:1367-02/130/2020-2 от 06.02.2020, 1/19	
Ограничение прав и обременение объекта недвижимости:			
3. 3.12.1.	вид:	Аренда (в том числе, субаренда)	
	дата государственной регистрации:	25.02.2020	
	номер государственной регистрации:	02:17:000000:1367-02/130/2020-21	
	срок, на который установлено ограничение прав и обременение объекта недвижимости:	с 17.02.2020 по 16.02.2040	
	лицо, в пользу которого установлено ограничение прав и обременение объекта недвижимости:	Аюпова Илюса Рафитовна	
	основание государственной регистрации:	'Договор аренды земельного участка' №б/н от 17.02.2020	

Государственный регистратор		ФГИС ЕГРН
полное наименование должности	подпись	инициалы, фамилия

М.П.

Земельный участок			
(вид объекта недвижимости)			
Лист № ____ Раздела 2	Всего листов раздела 2 : ____	Всего разделов: ____	Всего листов выписки: ____
11.10.2021 № 99/2021/422955767			
Кадастровый номер:		02:17:000000:1367	
1. Правообладатель (правообладатели):	1.13.	Бадртдинов Илшат Фарирович	
2. Вид, номер и дата государственной регистрации права:	2.13.	Долевая собственность, № 02:17:000000:1367-02/130/2020-8 от 06.02.2020, 1/19	
Ограничение прав и обременение объекта недвижимости:			
3. 3.13.1.	вид:	Аренда (в том числе, субаренда)	
	дата государственной регистрации:	25.02.2020	
	номер государственной регистрации:	02:17:000000:1367-02/130/2020-21	
	срок, на который установлено ограничение прав и обременение объекта недвижимости:	с 17.02.2020 по 16.02.2040	
	лицо, в пользу которого установлено ограничение прав и обременение объекта недвижимости:	Аюпова Илюса Рафитовна	
	основание государственной регистрации:	'Договор аренды земельного участка' №б/н от 17.02.2020	

Государственный регистратор		ФГИС ЕГРН
полное наименование должности	подпись	инициалы, фамилия

М.П.

Земельный участок			
(вид объекта недвижимости)			
Лист № ____ Раздела 2	Всего листов раздела 2 : ____	Всего разделов: ____	Всего листов выписки: ____
11.10.2021 № 99/2021/422955767			
Кадастровый номер:		02:17:000000:1367	

1. Правообладатель (правообладатели):	1.14.	Низамутдинова Ильфания Рахимьяновна
2. Вид, номер и дата государственной регистрации права:	2.14.	Долевая собственность, № 02:17:000000:1367-02/130/2020-3 от 06.02.2020, 1/19
Ограничение прав и обременение объекта недвижимости:		
3. 3.14.1.	вид:	Аренда (в том числе, субаренда)
	дата государственной регистрации:	25.02.2020
	номер государственной регистрации:	02:17:000000:1367-02/130/2020-21
	срок, на который установлено ограничение прав и обременение объекта недвижимости:	с 17.02.2020 по 16.02.2040
	лицо, в пользу которого установлено ограничение прав и обременение объекта недвижимости:	Аюпова Илюса Рафитовна
основание государственной регистрации:		'Договор аренды земельного участка' №б/н от 17.02.2020

Государственный регистратор		ФГИС ЕГРН
полное наименование должности	подпись	инициалы, фамилия

М.П.

Земельный участок			
(вид объекта недвижимости)			
Лист № ____ Раздела 2	Всего листов раздела 2 : ____	Всего разделов: ____	Всего листов выписки: ____
11.10.2021 № 99/2021/422955767			
Кадастровый номер:		02:17:000000:1367	

1. Правообладатель (правообладатели):	1.15.	Вахитов Илгизар Ильясевич
2. Вид, номер и дата государственной регистрации права:	2.15.	Долевая собственность, № 02:17:000000:1367-02/130/2020-11 от 06.02.2020, 1/19
Ограничение прав и обременение объекта недвижимости:		
3. 3.15.1.	вид:	Аренда (в том числе, субаренда)
	дата государственной регистрации:	25.02.2020
	номер государственной регистрации:	02:17:000000:1367-02/130/2020-21
	срок, на который установлено ограничение прав и обременение объекта недвижимости:	с 17.02.2020 по 16.02.2040
	лицо, в пользу которого установлено ограничение прав и обременение объекта недвижимости:	Аюпова Илюса Рафитовна
основание государственной регистрации:		'Договор аренды земельного участка' №б/н от 17.02.2020

Государственный регистратор		ФГИС ЕГРН
полное наименование должности	подпись	инициалы, фамилия

М.П.

Земельный участок			
(вид объекта недвижимости)			
Лист № ____ Раздела 2	Всего листов раздела 2: ____	Всего разделов: ____	Всего листов выписки: ____
11.10.2021 № 99/2021/422955767			
Кадастровый номер:		02:17:000000:1367	
1. Правообладатель (правообладатели):	1.16.	Низаметдинова Назифа Хаматнуровна	
2. Вид, номер и дата государственной регистрации права:	2.16.	Долевая собственность, № 02:17:000000:1367-02/130/2020-5 от 06.02.2020, 1/19	
Ограничение прав и обременение объекта недвижимости:			
3. 3.16.1.	вид:	Аренда (в том числе, субаренда)	
	дата государственной регистрации:	25.02.2020	
	номер государственной регистрации:	02:17:000000:1367-02/130/2020-21	
	срок, на который установлено ограничение прав и обременение объекта недвижимости:	с 17.02.2020 по 16.02.2040	
	лицо, в пользу которого установлено ограничение прав и обременение объекта недвижимости:	Аюпова Илюса Рафитовна	
	основание государственной регистрации:	'Договор аренды земельного участка' №б/н от 17.02.2020	
Государственный регистратор		ФГИС ЕГРН	
полное наименование должности		подпись	инициалы, фамилия

М.П.

Земельный участок			
(вид объекта недвижимости)			
Лист № ____ Раздела 2	Всего листов раздела 2: ____	Всего разделов: ____	Всего листов выписки: ____
11.10.2021 № 99/2021/422955767			
Кадастровый номер:		02:17:000000:1367	
1. Правообладатель (правообладатели):	1.17.	Валинурова Дурзия Нуриуловна	
2. Вид, номер и дата государственной регистрации права:	2.17.	Долевая собственность, № 02:17:000000:1367-02/130/2020-16 от 06.02.2020, 1/19	
Ограничение прав и обременение объекта недвижимости:			
3. 3.17.1.	вид:	Аренда (в том числе, субаренда)	
	дата государственной регистрации:	25.02.2020	
	номер государственной регистрации:	02:17:000000:1367-02/130/2020-21	
	срок, на который установлено ограничение прав и обременение объекта недвижимости:	с 17.02.2020 по 16.02.2040	
	лицо, в пользу которого установлено ограничение прав и обременение объекта недвижимости:	Аюпова Илюса Рафитовна	
	основание государственной регистрации:	'Договор аренды земельного участка' №б/н от 17.02.2020	
Государственный регистратор		ФГИС ЕГРН	
полное наименование должности		подпись	инициалы, фамилия

М.П.

Земельный участок			
(вид объекта недвижимости)			
Лист № ____ Раздела 2	Всего листов раздела 2 : ____	Всего разделов: ____	Всего листов выписки: ____
11.10.2021 № 99/2021/422955767			
Кадастровый номер:		02:17:000000:1367	

1. Правообладатель (правообладатели):	1.18.	Муллаяров Ранис Фаусович
2. Вид, номер и дата государственной регистрации права:	2.18.	Долевая собственность, № 02:17:000000:1367-02/130/2020-9 от 06.02.2020, 1/19
Ограничение прав и обременение объекта недвижимости:		
3. 3.18.1.	вид:	Аренда (в том числе, субаренда)
	дата государственной регистрации:	25.02.2020
	номер государственной регистрации:	02:17:000000:1367-02/130/2020-21
	срок, на который установлено ограничение прав и обременение объекта недвижимости:	с 17.02.2020 по 16.02.2040
	лицо, в пользу которого установлено ограничение прав и обременение объекта недвижимости:	Аюпова Илюса Рафитовна
	основание государственной регистрации:	'Договор аренды земельного участка' №б/н от 17.02.2020

Государственный регистратор		ФГИС ЕГРН
полное наименование должности	подпись	инициалы, фамилия

М.П.

Земельный участок			
(вид объекта недвижимости)			
Лист № ____ Раздела 2	Всего листов раздела 2 : ____	Всего разделов: ____	Всего листов выписки: ____
11.10.2021 № 99/2021/422955767			
Кадастровый номер:		02:17:000000:1367	

1. Правообладатель (правообладатели):	1.19.	Бадргдинова Разида Хакимовна
2. Вид, номер и дата государственной регистрации права:	2.19.	Долевая собственность, № 02:17:000000:1367-02/130/2020-14 от 06.02.2020, 1/19
Ограничение прав и обременение объекта недвижимости:		
3. 3.19.1.	вид:	Аренда (в том числе, субаренда)
	дата государственной регистрации:	25.02.2020
	номер государственной регистрации:	02:17:000000:1367-02/130/2020-21
	срок, на который установлено ограничение прав и обременение объекта недвижимости:	с 17.02.2020 по 16.02.2040
	лицо, в пользу которого установлено ограничение прав и обременение объекта недвижимости:	Аюпова Илюса Рафитовна
	основание государственной регистрации:	'Договор аренды земельного участка' №б/н от 17.02.2020
4. Договоры участия в долевом строительстве:	данные отсутствуют	
5. Заявленные в судебном порядке права требования:	данные отсутствуют	
6. Сведения о возражении в отношении зарегистрированного права:	данные отсутствуют	
7. Сведения о наличии решения об изъятии объекта недвижимости для государственных и муниципальных нужд:	данные отсутствуют	
8. Сведения о невозможности государственной регистрации без личного участия правообладателя или его законного представителя:		
9. Правопритязания и сведения о наличии поступивших, но не рассмотренных заявлений о проведении государственной регистрации права (перехода, прекращения права), ограничения права или обременения объекта недвижимости, сделки в отношении объекта недвижимости:	данные отсутствуют	
10. Сведения об осуществлении государственной регистрации сделки, права, ограничения права без необходимого в силу закона согласия третьего лица, органа:	данные отсутствуют	
11. Сведения о невозможности государственной регистрации перехода, прекращения, ограничения права на земельный участок из земель сельскохозяйственного назначения:		

Государственный регистратор		ФГИС ЕГРН
полное наименование должности	подпись	инициалы, фамилия

М.П.

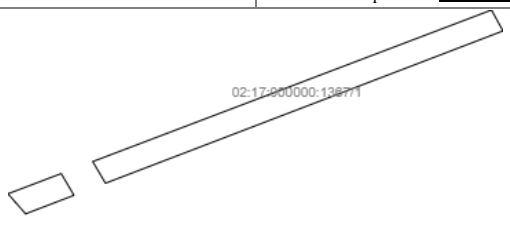
Земельный участок			
(вид объекта недвижимости)			
Лист № __ Раздела 3	Всего листов раздела 3 : __	Всего разделов: __	Всего листов выписки: __
11.10.2021 № 99/2021/422955767			
Кадастровый номер:		02:17:000000:1367	

План (чертеж, схема) земельного участка			
Масштаб 1: данные отсутствуют	Условные обозначения:		

Государственный регистратор		ФГИС ЕГРН
полное наименование должности	подпись	инициалы, фамилия

М.П.

Земельный участок			
(вид объекта недвижимости)			
Лист № __ Раздела 4	Всего листов раздела 4 : __	Всего разделов: __	Всего листов выписки: __
11.10.2021 № 99/2021/422955767			
Кадастровый номер:		02:17:000000:1367	

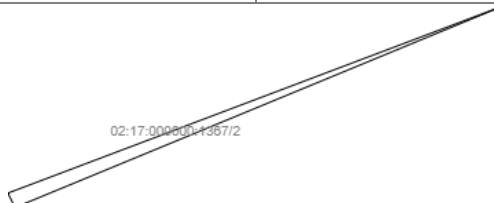
План (чертеж, схема) части земельного участка	Учетный номер части: 02:17:000000:1367/1
	
Масштаб 1: данные отсутствуют	Условные обозначения:

Государственный регистратор		ФГИС ЕГРН
полное наименование должности	подпись	инициалы, фамилия

М.П.

Выписка из Единого государственного реестра недвижимости об объекте недвижимости
Сведения о частях земельного участка

Земельный участок			
<small>(вид объекта недвижимости)</small>			
Лист № ____ Раздела 4	Всего листов раздела 4 : ____	Всего разделов: ____	Всего листов выписки: ____
11.10.2021 № 99/2021/422955767			
Кадастровый номер:		02:17:000000:1367	

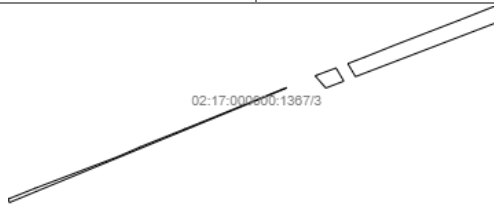
План (чертеж, схема) части земельного участка	Учетный номер части: 02:17:000000:1367/2
	
Масштаб 1: данные отсутствуют	Условные обозначения:

Государственный регистратор		ФГИС ЕГРН
полное наименование должности	подпись	инициалы, фамилия

М.П.

Выписка из Единого государственного реестра недвижимости об объекте недвижимости
Сведения о частях земельного участка


Земельный участок			
<small>(вид объекта недвижимости)</small>			
Лист № ____ Раздела 4	Всего листов раздела 4 : ____	Всего разделов: ____	Всего листов выписки: ____
11.10.2021 № 99/2021/422955767			
Кадастровый номер:		02:17:000000:1367	

План (чертеж, схема) части земельного участка	Учетный номер части: 02:17:000000:1367/3
	
Масштаб 1: данные отсутствуют	Условные обозначения:

Государственный регистратор		ФГИС ЕГРН
полное наименование должности	подпись	инициалы, фамилия

М.П.

Земельный участок			
(вид объекта недвижимости)			
Лист № ___ Раздела 4	Всего листов раздела 4 : ___	Всего разделов: ___	Всего листов выписки: ___
11.10.2021 № 99/2021/422955767			
Кадастровый номер:		02:17:000000:1367	

План (чертеж, схема) части земельного участка	Учетный номер части: 02:17:000000:1367/4
	
Масштаб 1: данные отсутствуют	Условные обозначения:

Государственный регистратор		ФГИС ЕГРН
полное наименование должности	подпись	инициалы, фамилия

М.П.

Раздел 4.1

Выписка из Единого государственного реестра недвижимости об объекте недвижимости
Сведения о частях земельного участка

Земельный участок			
(вид объекта недвижимости)			
Лист № ___ Раздела 4.1	Всего листов раздела 4.1 : ___	Всего разделов: ___	Всего листов выписки: ___
11.10.2021 № 99/2021/422955767			
Кадастровый номер:		02:17:000000:1367	

Учетный номер части	Площадь (м ²)	Содержание ограничения в использовании или ограничения права на объект недвижимости или обременения объекта недвижимости
1	2	3
1	4826	Ограничения прав на земельный участок, предусмотренные статьями 56, 56.1 Земельного кодекса Российской Федерации, Постановление Правительства Российской Федерации "О порядке установления охранных зон объектов электросетевого хозяйства и особых условий использования земельных участков, расположенных в границах таких зон" № 160 от 24.02.2009, срок действия: 06.02.2020
2	1980	Ограничения прав на земельный участок, предусмотренные статьями 56, 56.1 Земельного кодекса Российской Федерации, Постановление Правительства Российской Федерации "О порядке установления охранных зон объектов электросетевого хозяйства и особых условий использования земельных участков, расположенных в границах таких зон" № 160 от 24.02.2009, срок действия: 06.02.2020
3	9664	Ограничения прав на земельный участок, предусмотренные статьями 56, 56.1 Земельного кодекса Российской Федерации, Постановление Правительства РБ "Об утверждении порядков установления и использования полос отвода и придорожных полос автомобильных дорог РБ регионального или межмуниципального значения" № 137 от 29.04.2011, срок действия: 16.04.2020
4	16831	Ограничения прав на земельный участок, предусмотренные статьями 56, 56.1 Земельного кодекса Российской Федерации, Приказ «Об утверждении отчетных материалов по определению границ водоохранных зон, прибрежных защитных полос и береговых линий по бассейну р. Быстрый Танып Республики Башкортостан» № 809п от 16.11.2020, срок действия: 04.10.2021

Государственный регистратор		ФГИС ЕГРН
полное наименование должности	подпись	инициалы, фамилия

М.П.

Выписка из Единого государственного реестра недвижимости об объекте недвижимости
Сведения о частях земельного участка

Земельный участок				
(вид объекта недвижимости)				
Лист № ____ Раздела 4.2		Всего листов раздела 4.2 : ____		Всего разделов: ____
Всего листов выписки: ____				
11.10.2021 № 99/2021/422955767				
Кадастровый номер:			02:17:000000:1367	
Сведения о характерных точках границы части (частей) земельного участка				
Учетный номер части: 1				
Система координат: МСК-05				
Зона №				
Номер точки	Координаты, м		Описание закрепления на местности	Средняя квадратическая погрешность определения координат характерных точек границы части земельного участка, м
	X	Y		
1	2	3	4	5
1	780417.25	1316781.2	данные отсутствуют	данные отсутствуют
1	780417.25	1316781.2	данные отсутствуют	данные отсутствуют
2	780403.3	1316789.42	данные отсутствуют	данные отсутствуют
3	780391.4	1316758.27	данные отсутствуют	данные отсутствуют
4	780404.26	1316746.93	данные отсутствуют	данные отсутствуют
5	780424.95	1316801.52	данные отсутствуют	данные отсутствуют
5	780424.95	1316801.52	данные отсутствуют	данные отсутствуют
6	780522.28	1317058.31	данные отсутствуют	данные отсутствуют
7	780508.85	1317065.71	данные отсутствуют	данные отсутствуют
8	780508.84	1317065.71	данные отсутствуют	данные отсутствуют
9	780411.05	1316809.71	данные отсутствуют	данные отсутствуют
Государственный регистратор			ФГИС ЕГРН	
полное наименование должности			подпись	
			инициалы, фамилия	

М.П.

Выписка из Единого государственного реестра недвижимости об объекте недвижимости
Сведения о частях земельного участка

Земельный участок				
(вид объекта недвижимости)				
Лист № ____ Раздела 4.2		Всего листов раздела 4.2 : ____		Всего разделов: ____
Всего листов выписки: ____				
11.10.2021 № 99/2021/422955767				
Кадастровый номер:			02:17:000000:1367	
Сведения о характерных точках границы части (частей) земельного участка				
Учетный номер части: 2				
Система координат: МСК-05				
Зона №				
Номер точки	Координаты, м		Описание закрепления на местности	Средняя квадратическая погрешность определения координат характерных точек границы части земельного участка, м
	X	Y		
1	2	3	4	5
10	780331.12	1316544	данные отсутствуют	данные отсутствуют
10	780331.12	1316544	данные отсутствуют	данные отсутствуют
11	780193.39	1316209.5	данные отсутствуют	данные отсутствуют
12	780203.26	1316204.72	данные отсутствуют	данные отсутствуют
Государственный регистратор			ФГИС ЕГРН	
полное наименование должности			подпись	
			инициалы, фамилия	

М.П.

Земельный участок				
(вид объекта недвижимости)				
Лист № ____ Раздела 4.2		Всего листов раздела 4.2 : ____		Всего разделов: ____
11.10.2021 № 99/2021/422955767				
Кадастровый номер:			02:17:000000:1367	
Сведения о характерных точках границы части (частей) земельного участка				
Учетный номер части: 3				
Система координат: МСК-05				
Зона №				
Номер точки	Координаты, м		Описание закрепления на местности	Средняя квадратическая погрешность определения координат характерных точек границы части земельного участка, м
	X	Y		
1	2	3	4	5
2	780403.3	1316789.42	данные отсутствуют	данные отсутствуют
3	780391.4	1316758.27	данные отсутствуют	данные отсутствуют
7	780508.85	1317065.71	данные отсутствуют	данные отсутствуют
8	780508.84	1317065.71	данные отсутствуют	данные отсутствуют
9	780411.05	1316809.71	данные отсутствуют	данные отсутствуют
11	780193.39	1316209.5	данные отсутствуют	данные отсутствуют
13	780217.88	1316253.77	данные отсутствуют	данные отсутствуют
13	780217.88	1316253.77	данные отсутствуют	данные отсутствуют
14	780218.15	1316254.48	данные отсутствуют	данные отсутствуют
15	780272.9	1316398.25	данные отсутствуют	данные отсутствуют
16	780290.14	1316437.84	данные отсутствуют	данные отсутствуют
17	780290.72	1316439.22	данные отсутствуют	данные отсутствуют
18	780320.53	1316513.74	данные отсутствуют	данные отсутствуют
19	780392.08	1316689.79	данные отсутствуют	данные отсутствуют
20	780391.39	1316690.37	данные отсутствуют	данные отсутствуют
21	780199.14	1316206.72	данные отсутствуют	данные отсутствуют
Государственный регистратор			ФГИС ЕГРН	
полное наименование должности			подпись	
			инициалы, фамилия	

М.П.

Раздел 4.2

Выписка из Единого государственного реестра недвижимости об объекте недвижимости
Сведения о частях земельного участка

Земельный участок				
(вид объекта недвижимости)				
Лист № ____ Раздела 4.2		Всего листов раздела 4.2 : ____		Всего разделов: ____
11.10.2021 № 99/2021/422955767				
Кадастровый номер:			02:17:000000:1367	
Номер точки	Координаты, м		Описание закрепления на местности	Средняя квадратическая погрешность определения координат характерных точек границы части земельного участка, м
	X	Y		
1	2	3	4	5
22	780433.63	1316796.41	данные отсутствуют	данные отсутствуют
22	780433.63	1316796.41	данные отсутствуют	данные отсутствуют
23	780444.68	1316825.42	данные отсутствуют	данные отсутствуют
24	780465.56	1316877.76	данные отсутствуют	данные отсутствуют
25	780465.78	1316878.32	данные отсутствуют	данные отсутствуют
26	780508.66	1316989.66	данные отсутствуют	данные отсутствуют
27	780533.31	1317052.24	данные отсутствуют	данные отсутствуют
28	780413.86	1316743.39	данные отсутствуют	данные отсутствуют
28	780413.86	1316743.39	данные отсутствуют	данные отсутствуют
29	780414.4	1316744.78	данные отсутствуют	данные отсутствуют
30	780420.13	1316760.17	данные отсутствуют	данные отсутствуют
31	780426.03	1316776.03	данные отсутствуют	данные отсутствуют
32	780412.39	1316739.76	данные отсутствуют	данные отсутствуют
Государственный регистратор			ФГИС ЕГРН	
полное наименование должности			подпись	
			инициалы, фамилия	

М.П.

Земельный участок				
(вид объекта недвижимости)				
Лист № ____ Раздела 4.2		Всего листов раздела 4.2 : ____		Всего разделов: ____
Всего листов выписки: ____				
11.10.2021 № 99/2021/422955767				
Кадастровый номер:			02:17:000000:1367	
Сведения о характерных точках границы части (частей) земельного участка				
Учетный номер части: 4				
Система координат: МСК-05				
Зона №				
Номер точки	Координаты, м		Описание закрепления на местности	Средняя квадратическая погрешность определения координат характерных точек границы части земельного участка, м
	X	Y		
1	2	3	4	5
33	780900.56	1315683.36	данные отсутствуют	данные отсутствуют
33	780900.56	1315683.36	данные отсутствуют	данные отсутствуют
34	780898.56	1315752.75	данные отсутствуют	данные отсутствуют
35	780880.73	1315751.35	данные отсутствуют	данные отсутствуют
36	780848.29	1315757.56	данные отсутствуют	данные отсутствуют
37	780823.9	1315759.52	данные отсутствуют	данные отсутствуют
38	780781.32	1315774.19	данные отсутствуют	данные отсутствуют
39	780753.55	1315781.45	данные отсутствуют	данные отсутствуют
40	780707.46	1315790.04	данные отсутствуют	данные отсутствуют
41	780664.86	1315796.86	данные отсутствуют	данные отсутствуют
42	780649.46	1315798	данные отсутствуют	данные отсутствуют
43	780691.24	1315711.65	данные отсутствуют	данные отсутствуют
Государственный регистратор			ФГИС ЕГРН	
полное наименование должности			подпись	
			инициалы, фамилия	

М.П.

Выписка из Единого государственного реестра недвижимости об объекте недвижимости

Сведения о характеристиках объекта недвижимости

На основании запроса от 11.10.2021 г., поступившего на рассмотрение 13.10.2021 г., сообщаем, что согласно записям Единого государственного реестра недвижимости:

Земельный участок			
(вид объекта недвижимости)			
Лист № ____ Раздела 1	Всего листов раздела 1 : ____	Всего разделов: ____	Всего листов выписки: ____
13.10.2021 № 99/2021/423325293			
Кадастровый номер:		02:17:000000:1510	

Номер кадастрового квартала:	02:17:000000
Дата присвоения кадастрового номера:	06.08.2020
Ранее присвоенный государственный учетный номер:	данные отсутствуют
Адрес:	Республика Башкортостан, р-н Бураевский, с/с Бадраковский
Площадь:	220565 +/- 4109 кв. м
Кадастровая стоимость, руб.:	586702.9
Кадастровые номера расположенных в пределах земельного участка объектов недвижимости:	данные отсутствуют
Кадастровые номера объектов недвижимости, из которых образован объект недвижимости:	02:17:000000:956
Кадастровые номера образованных объектов недвижимости:	данные отсутствуют
Сведения о включении объекта недвижимости в состав предприятия как имущественного комплекса:	

Государственный регистратор		ФГИС ЕГРН
полное наименование должности	подпись	инициалы, фамилия

М.П.

Раздел 1

Выписка из Единого государственного реестра недвижимости об объекте недвижимости

Сведения о характеристиках объекта недвижимости

Земельный участок			
(вид объекта недвижимости)			
Лист № ____ Раздела 1	Всего листов раздела 1 : ____	Всего разделов: ____	Всего листов выписки: ____
13.10.2021 № 99/2021/423325293			
Кадастровый номер:		02:17:000000:1510	

Категория земель:	Земли сельскохозяйственного назначения
Виды разрешенного использования:	Для ведения сельскохозяйственного производства
Сведения о кадастровом инженере:	Гарифулин Марат Ринатович №02-16-1401
Сведения о лесах, водных объектах и об иных природных объектах, расположенных в пределах земельного участка:	данные отсутствуют
Сведения о том, что земельный участок полностью или частично расположен в границах зоны с особыми условиями использования территории или территории объекта культурного наследия	данные отсутствуют
Сведения о том, что земельный участок расположен в границах особой экономической зоны, территории опережающего социально-экономического развития, зоны территориального развития в Российской Федерации, игорной зоны:	данные отсутствуют
Сведения о том, что земельный участок расположен в границах особо охраняемой природной территории, охотничьих угодий, лесничеств, лесопарков:	данные отсутствуют
Сведения о результатах проведения государственного земельного надзора:	данные отсутствуют
Сведения о расположении земельного участка в границах территории, в отношении которой утвержден проект межевания территории:	данные отсутствуют

Государственный регистратор		ФГИС ЕГРН
полное наименование должности	подпись	инициалы, фамилия

М.П.

Выписка из Единого государственного реестра недвижимости об объекте недвижимости
Сведения о характеристиках объекта недвижимости

Земельный участок			
(вид объекта недвижимости)			
Лист № ____ Раздела 1	Всего листов раздела 1 : ____	Всего разделов: ____	Всего листов выписки: ____
13.10.2021 № 99/2021/423325293			
Кадастровый номер:		02:17:000000:1510	
Условный номер земельного участка:	данные отсутствуют		
Сведения о принятии акта и (или) заключении договора, предусматривающих предоставление в соответствии с земельным законодательством исполнительным органом государственной власти или органом местного самоуправления находящегося в государственной или муниципальной собственности земельного участка для строительства наемного дома социального использования или наемного дома коммерческого использования:	данные отсутствуют		
Сведения о том, что земельный участок или земельные участки образованы на основании решения об изъятии земельного участка и (или) расположенного на нем объекта недвижимости для государственных или муниципальных нужд:	данные отсутствуют		
Сведения о том, что земельный участок образован из земель или земельного участка, государственная собственность на которые не разграничена:	данные отсутствуют		
Сведения о наличии земельного спора о местоположении границ земельных участков:	данные отсутствуют		
Статус записи об объекте недвижимости:	Сведения об объекте недвижимости имеют статус "актуальные"		
Особые отметки:	Сведения о видах разрешенного использования имеют статус «Актуальные незавидительствованные». Право (ограничение права, обременение объекта недвижимости) зарегистрировано на данный объект недвижимости с видами разрешенного использования отсутствует. Сведения необходимые для заполнения раздела 3.1 отсутствуют.		
Получатель выписки:	Рачкова Елена Сергеевна		

Государственный регистратор		ФГИС ЕГРН
полное наименование должности	подпись	инициалы, фамилия

М.П.

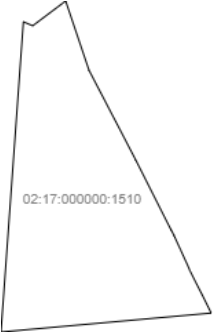
Выписка из Единого государственного реестра недвижимости об объекте недвижимости
Сведения о зарегистрированных правах

Земельный участок			
(вид объекта недвижимости)			
Лист № ____ Раздела 2	Всего листов раздела 2 : ____	Всего разделов: ____	Всего листов выписки: ____
13.10.2021 № 99/2021/423325293			
Кадастровый номер:		02:17:000000:1510	
1.	Правообладатель (правообладатели):	1.1. Галяутдинова Раида Мавлиевна	
2.	Вид, номер и дата государственной регистрации права:	2.1. Долевая собственность, № 02:17:000000:1510-02/120/2020-3 от 06.08.2020, 1/3	
3.	Ограничение прав и обременение объекта недвижимости:	не зарегистрировано	
1.	Правообладатель (правообладатели):	1.2. Гайсин Азат Магсумович	
2.	Вид, номер и дата государственной регистрации права:	2.2. Долевая собственность, № 02:17:000000:1510-02/120/2020-2 от 06.08.2020, 1/3	
3.	Ограничение прав и обременение объекта недвижимости:	не зарегистрировано	
1.	Правообладатель (правообладатели):	1.3. Галяутдинов Габделкадим Кадинович	
2.	Вид, номер и дата государственной регистрации права:	2.3. Долевая собственность, № 02:17:000000:1510-02/120/2020-1 от 06.08.2020, 1/3	
3.	Ограничение прав и обременение объекта недвижимости:	не зарегистрировано	
4.	Договоры участия в долевом строительстве:	данные отсутствуют	
5.	Заявленные в судебном порядке права требования:	данные отсутствуют	
6.	Сведения о возражении в отношении зарегистрированного права:	данные отсутствуют	
7.	Сведения о наличии решения об изъятии объекта недвижимости для государственных и муниципальных нужд:	данные отсутствуют	
8.	Сведения о невозможности государственной регистрации без личного участия правообладателя или его законного представителя:		
9.	Правопритязания и сведения о наличии поступивших, но не рассмотренных заявлений о проведении государственной регистрации права (перехода, прекращения права), ограничения права или обременения объекта недвижимости, сделки в отношении объекта недвижимости:	данные отсутствуют	
10.	Сведения об осуществлении государственной регистрации сделки, права, ограничения права без необходимого в силу закона согласия третьего лица, органа:	данные отсутствуют	
11.	Сведения о невозможности государственной регистрации перехода, прекращения, ограничения права на земельный участок из земель сельскохозяйственного назначения:		

Государственный регистратор		ФГИС ЕГРН
полное наименование должности	подпись	инициалы, фамилия

М.П.

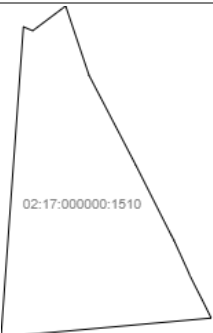
Земельный участок			
(вид объекта недвижимости)			
Лист № ____ Раздела 3	Всего листов раздела 3 : ____	Всего разделов: ____	Всего листов выписки: ____
13.10.2021 № 99/2021/423325293			
Кадастровый номер:		02:17:000000:1510	

План (чертеж, схема) земельного участка			
			
Масштаб 1: данные отсутствуют	Условные обозначения:		

Государственный регистратор		ФГИС ЕГРН
полное наименование должности	подпись	инициалы, фамилия

М.П.

Земельный участок			
(вид объекта недвижимости)			
Лист № ____ Раздела 3	Всего листов раздела 3 : ____	Всего разделов: ____	Всего листов выписки: ____
13.10.2021 № 99/2021/423325293			
Кадастровый номер:		02:17:000000:1510	

План (чертеж, схема) земельного участка			
			
Масштаб 1: данные отсутствуют	Условные обозначения:		

Государственный регистратор		ФГИС ЕГРН
полное наименование должности	подпись	инициалы, фамилия

М.П.

Земельный участок			
(вид объекта недвижимости)			
Лист №	Раздела 3.2	Всего листов раздела 3.2 : _____	Всего разделов: _____
Всего листов выписки: _____			
13.10.2021 № 99/2021/423325293			
Кадастровый номер:		02:17:000000:1510	

Сведения о характерных точках границы земельного участка				
Система координат				
Зона №				
Номер точки	Координаты		Описание закрепления на местности	Средняя квадратическая погрешность определения координат характерных точек границ земельного участка, м
	X	Y		
1	2	3	4	5
1	768146.63	1313349.76	данные отсутствуют	данные отсутствуют
2	768137.15	1313371.87	данные отсутствуют	данные отсутствуют
3	768195.9	1313450.23	данные отсутствуют	данные отсутствуют
4	768031.75	1313505.72	данные отсутствуют	данные отсутствуют
5	767859.27	1313595.88	данные отсутствуют	данные отсутствуют
6	767819.02	1313616.81	данные отсутствуют	данные отсутствуют
7	767659.73	1313697.58	данные отсутствуют	данные отсутствуют
8	767652.35	1313701.58	данные отсутствуют	данные отсутствуют
9	767639.71	1313708.01	данные отсутствуют	данные отсутствуют
10	767606.36	1313723.28	данные отсутствуют	данные отсутствуют
11	767572.64	1313738.79	данные отсутствуют	данные отсутствуют
12	767556.91	1313745.64	данные отсутствуют	данные отсутствуют
13	767529.95	1313759.12	данные отсутствуют	данные отсутствуют
14	767499.73	1313774.63	данные отсутствуют	данные отсутствуют
15	767456.37	1313796.18	данные отсутствуют	данные отсутствуют

Государственный регистратор		ФГИС ЕГРН
полное наименование должности	подпись	инициалы, фамилия

М.П.

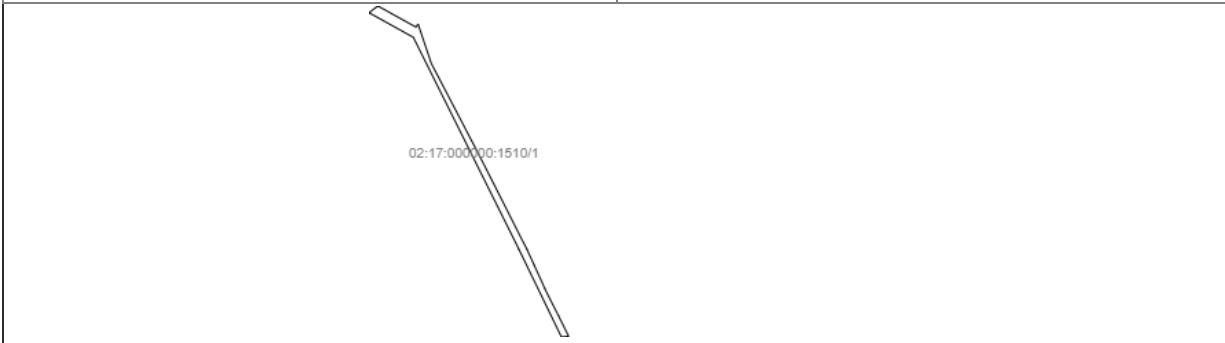
Земельный участок			
(вид объекта недвижимости)			
Лист №	Раздела 3.2	Всего листов раздела 3.2 : _____	Всего разделов: _____
Всего листов выписки: _____			
13.10.2021 № 99/2021/423325293			
Кадастровый номер:		02:17:000000:1510	

Сведения о характерных точках границы земельного участка				
Система координат				
Зона №				
Номер точки	Координаты		Описание закрепления на местности	Средняя квадратическая погрешность определения координат характерных точек границ земельного участка, м
	X	Y		
1	2	3	4	5
16	767411.51	1313296.51	данные отсутствуют	данные отсутствуют

Государственный регистратор		ФГИС ЕГРН
полное наименование должности	подпись	инициалы, фамилия

М.П.

Земельный участок			
(вид объекта недвижимости)			
Лист № ____ Раздела 4	Всего листов раздела 4 : ____	Всего разделов: ____	Всего листов выписки: ____
13.10.2021 № 99/2021/423325293			
Кадастровый номер:		02:17:000000:1510	

План (чертеж, схема) части земельного участка	Учетный номер части: 02:17:000000:1510/1
	
Масштаб 1: данные отсутствуют	Условные обозначения:

Государственный регистратор		ФГИС ЕГРН
полное наименование должности	подпись	инициалы, фамилия

М.П.

Земельный участок			
(вид объекта недвижимости)			
Лист № ____ Раздела 4.1	Всего листов раздела 4.1 : ____	Всего разделов: ____	Всего листов выписки: ____
13.10.2021 № 99/2021/423325293			
Кадастровый номер:		02:17:000000:1510	

Учетный номер части	Площадь (м ²)	Содержание ограничения в использовании или ограничения права на объект недвижимости или обременения объекта недвижимости
1	2	3
1	11781	

Государственный регистратор		ФГИС ЕГРН
полное наименование должности	подпись	инициалы, фамилия

М.П.

Выписка из Единого государственного реестра недвижимости об объекте недвижимости
Сведения о частях земельного участка

Земельный участок				
(вид объекта недвижимости)				
Лист № ____ Раздела 4.2		Всего листов раздела 4.2 : ____		Всего разделов: ____
13.10.2021 № 99/2021/423325293				
Кадастровый номер:			02:17:000000:1510	
Сведения о характерных точках границы части (частей) земельного участка				
Учетный номер части: 1				
Система координат: МСК-05				
Зона №				
Номер точки	Координаты, м		Описание закрепления на местности	Средняя квадратическая погрешность определения координат характерных точек границы части земельного участка, м
	X	Y		
1	2	3	4	5
4	768031.75	1313505.72	данные отсутствуют	данные отсутствуют
5	767859.27	1313595.88	данные отсутствуют	данные отсутствуют
6	767819.02	1313616.81	данные отсутствуют	данные отсутствуют
7	767659.73	1313697.58	данные отсутствуют	данные отсутствуют
8	767652.35	1313701.58	данные отсутствуют	данные отсутствуют
9	767639.71	1313708.01	данные отсутствуют	данные отсутствуют
10	767606.36	1313723.28	данные отсутствуют	данные отсутствуют
11	767572.64	1313738.79	данные отсутствуют	данные отсутствуют
12	767556.91	1313745.64	данные отсутствуют	данные отсутствуют
13	767529.95	1313759.12	данные отсутствуют	данные отсутствуют
14	767499.73	1313774.63	данные отсутствуют	данные отсутствуют
15	767456.37	1313796.18	данные отсутствуют	данные отсутствуют
17	768138.67	1313373.9	данные отсутствуют	данные отсутствуют
17	768138.67	1313373.9	данные отсутствуют	данные отсутствуют
18	768152.8	1313392.75	данные отсутствуют	данные отсутствуют
19	768108.35	1313472.99	данные отсутствуют	данные отсутствуют
Государственный регистратор			ФГИС ЕГРН	
полное наименование должности			подпись	
			инициалы, фамилия	

М.П.

Выписка из Единого государственного реестра недвижимости об объекте недвижимости
Сведения о частях земельного участка

Земельный участок				
(вид объекта недвижимости)				
Лист № ____ Раздела 4.2		Всего листов раздела 4.2 : ____		Всего разделов: ____
13.10.2021 № 99/2021/423325293				
Кадастровый номер:			02:17:000000:1510	
Сведения о характерных точках границы части (частей) земельного участка				
Учетный номер части: 1				
Система координат: МСК-05				
Зона №				
Номер точки	Координаты, м		Описание закрепления на местности	Средняя квадратическая погрешность определения координат характерных точек границы части земельного участка, м
	X	Y		
1	2	3	4	5
20	768112.99	1313476.63	данные отсутствуют	данные отсутствуют
21	768114.28	1313477.82	данные отсутствуют	данные отсутствуют
22	767454.99	1313780.82	данные отсутствуют	данные отсутствуют
23	767640.28	1313690.73	данные отсутствуют	данные отсутствуют
24	768086.73	1313467.66	данные отсутствуют	данные отсутствуют
Государственный регистратор			ФГИС ЕГРН	
полное наименование должности			подпись	
			инициалы, фамилия	

М.П.

Выписка из Единого государственного реестра недвижимости об объекте недвижимости

Сведения о характеристиках объекта недвижимости

На основании запроса от 10.10.2021 г., поступившего на рассмотрение 12.10.2021 г., сообщаем, что согласно записям Единого государственного реестра недвижимости:

Земельный участок			
(вид объекта недвижимости)			
Лист № ____ Раздела 1	Всего листов раздела 1 : ____	Всего разделов: ____	Всего листов выписки: ____
12.10.2021 № 99/2021/423106638			
Кадастровый номер:		02:17:000000:1554	
Номер кадастрового квартала:	02:17:000000		
Дата присвоения кадастрового номера:	26.07.2021		
Ранее присвоенный государственный учетный номер:	данные отсутствуют		
Адрес:	Республика Башкортостан, Бураевский район, Вострецовский с/с		
Площадь:	3605343 +/- 16614 кв. м		
Кадастровая стоимость, руб.:	6129083.1		
Кадастровые номера расположенных в пределах земельного участка объектов недвижимости:	02:00:000000:931		
Кадастровые номера объектов недвижимости, из которых образован объект недвижимости:	02:17:000000:188, 02:17:061101:3, 02:17:060903:2, 02:17:060902:5		
Кадастровые номера образованных объектов недвижимости:	данные отсутствуют		
Сведения о включении объекта недвижимости в состав предприятия как имущественного комплекса:			

Государственный регистратор		ФГИС ЕГРН
полное наименование должности	подпись	инициалы, фамилия

М.П.

Раздел 1

Выписка из Единого государственного реестра недвижимости об объекте недвижимости

Сведения о характеристиках объекта недвижимости

Земельный участок			
(вид объекта недвижимости)			
Лист № ____ Раздела 1	Всего листов раздела 1 : ____	Всего разделов: ____	Всего листов выписки: ____
12.10.2021 № 99/2021/423106638			
Кадастровый номер:		02:17:000000:1554	
Категория земель:	Земли сельскохозяйственного назначения		
Виды разрешенного использования:	Для возделывания сельскохозяйственных культур		
Сведения о кадастровом инженере:	Гарифулин Марат Ринатович №02-16-1401		
Сведения о лесах, водных объектах и об иных природных объектах, расположенных в пределах земельного участка:	данные отсутствуют		
Сведения о том, что земельный участок полностью или частично расположен в границах зоны с особыми условиями использования территории или территории объекта культурного наследия	данные отсутствуют		
Сведения о том, что земельный участок расположен в границах особой экономической зоны, территории опережающего социально-экономического развития, зоны территориального развития в Российской Федерации, игорной зоны:	данные отсутствуют		
Сведения о том, что земельный участок расположен в границах особо охраняемой природной территории, охотничьих угодий, лесничеств, лесопарков:	данные отсутствуют		
Сведения о результатах проведения государственного земельного надзора:	данные отсутствуют		
Сведения о расположении земельного участка в границах территории, в отношении которой утвержден проект межевания территории:	данные отсутствуют		

Государственный регистратор		ФГИС ЕГРН
полное наименование должности	подпись	инициалы, фамилия

М.П.

Земельный участок			
(вид объекта недвижимости)			
Лист № ____ Раздела 1	Всего листов раздела 1 : ____	Всего разделов: ____	Всего листов выписки: ____
12.10.2021 № 99/2021/423106638			
Кадастровый номер:		02:17:000000:1554	
Условный номер земельного участка:	данные отсутствуют		
Сведения о принятии акта и (или) заключении договора, предусматривающих предоставление в соответствии с земельным законодательством исполнительным органом государственной власти или органом местного самоуправления находящегося в государственной или муниципальной собственности земельного участка для строительства наемного дома социального использования или наемного дома коммерческого использования:	данные отсутствуют		
Сведения о том, что земельный участок или земельные участки образованы на основании решения об изъятии земельного участка и (или) расположенного на нем объекта недвижимости для государственных или муниципальных нужд:	данные отсутствуют		
Сведения о том, что земельный участок образован из земель или земельного участка, государственная собственность на которые не разграничена:	данные отсутствуют		
Сведения о наличии земельного спора о местоположении границ земельных участков:	данные отсутствуют		
Статус записи об объекте недвижимости:	Сведения об объекте недвижимости имеют статус "актуальные"		
Особые отметки:	Граница земельного участка не установлена в соответствии с требованиями земельного законодательства. Сведения о видах разрешенного использования имеют статус «Актуальные незасвидетельствованные». Право (ограничение права, обременение объекта недвижимости) зарегистрировано на данный объект недвижимости с видами разрешенного использования отсутствует. Сведения необходимые для заполнения раздела 2 отсутствуют. Сведения необходимые для заполнения раздела 3 отсутствуют. Сведения необходимые для заполнения раздела 3.1 отсутствуют. Сведения необходимые для заполнения раздела 3.2 отсутствуют. Сведения необходимые для заполнения раздела 4 отсутствуют.		
Получатель выписки:	Рачкова Елена Сергеевна		

Государственный регистратор		ФГИС ЕГРН
полное наименование должности	подпись	инициалы, фамилия

М.П.

Раздел 2

Государственный регистратор		ФГИС ЕГРН
полное наименование должности	подпись	инициалы, фамилия

М.П.