

**Акционерное общество  
«Научно-исследовательский и проектный институт гражданского  
строительства, благоустройства и городского дизайна «Моспроект-3»  
АО «Моспроект-3»**



**Г Р У П П А К О М П А Н И Й  
МОСПРОЕКТ-3**

**Свидетельство № СРО-П-132-01022010 от 24.06.2019г.**

**Заказчик – Государственная компания «Российские автомобильные дороги»**

***Строительство скоростной автомобильной дороги Казань –  
Екатеринбург на участке Дюртюли – Ачит***

**этап 1.1 км 0 – км 90  
Республика Башкортостан**

## **ПРОЕКТ МЕЖЕВАНИЯ ТЕРРИТОРИИ**

**Материалы по обоснованию проекта межевания территории  
Раздел 4. Материалы по обоснованию проекта межевания  
территории. Пояснительная записка**

**Том 2.4.21**

**Часть 21. Материалы по обоснованию проекта межевания  
территории. Приложения**

**Кадастровые выписки (кад.кварталы 02:17:020701,  
02:17:020702, 02:17:020703, 02:17:020801, 02:17:020802,  
02:17:030501, 02:17:040601, 02:17:040801, 02:17:050703)**

**8841-21-1.1-ПМТ- ПММО2.4.21**

**Акционерное общество  
«Научно-исследовательский и проектный институт гражданского  
строительства, благоустройства и городского дизайна «Моспроект-3»  
АО «Моспроект-3»**

***Строительство скоростной автомобильной дороги Казань –  
Екатеринбург на участке Дюртюли – Ачит  
этап 1.1 км 0 – км 90  
Республика Башкортостан***

**ПРОЕКТ МЕЖЕВАНИЯ ТЕРРИТОРИИ**

**Материалы по обоснованию проекта межевания территории  
Раздел 4. Материалы по обоснованию проекта межевания  
территории. Пояснительная записка**

**Том 2.4.21**

**Часть 21. Материалы по обоснованию проекта межевания  
территории. Приложения**

**Кадастровые выписки (кад.кварталы 02:17:020701,  
02:17:020702, 02:17:020703, 02:17:020801, 02:17:020802,  
02:17:030501, 02:17:040601, 02:17:040801, 02:17:050703)**

**8841-21-1.1-ПМТ- ПММО2.4.21**

Руководитель Дирекции  
по проектированию №2

Комплексный главный  
инженер проекта



Т.И. Гушляк

А.В. Федосеев

**2021**

Согласовано		
Взам. инв. №		
Подпись и дата		
Инв. № подл.		



**СТРОИТЕЛЬСТВО СКОРОСТНОЙ АВТОМОБИЛЬНОЙ ДОРОГИ  
КАЗАНЬ – ЕКАТЕРИНБУРГ НА УЧАСТКЕ ДЮРТЮЛИ – АЧИТ**

**Строительство скоростной автомобильной дороги Казань –  
Екатеринбург на участке Дюртиули – Ачит  
этап 1.1 км 0 – км 90  
Республика Башкортостан**

**Проект межевания территории  
Материалы по обоснованию проекта межевания территории  
Раздел 4. Материалы по обоснованию проекта межевания  
территории. Пояснительная записка**

**Том 2.4.21**

**Часть 21. Материалы по обоснованию проекта межевания территории.  
Приложения**

***Кадастровые выписки (кад.кварталы 02:17:020701, 02:17:020702,  
02:17:020703, 02:17:020801, 02:17:020802, 02:17:030501, 02:17:040601,  
02:17:040801, 02:17:050703)***

**8841-21-1.1-ПМТ- ПММО2.4.21**

**Генеральный директор**

**Комплексный ГИП**



**Ю.А. Орленко**

**О.Н. Андреева**

**Санкт-Петербург  
2021**



ИНН 7710946388 КПП 770901001 ОГРН 1137746777871  
Россия, 127006, г. Москва, Страстной бульвар, д. 9, эт. 3 пом. XV ком. 7  
Тел.: +7 (495) 775-99-20, post@avtodor-eng.ru, www.avtodor-eng.ru

## **ПРОЕКТ МЕЖЕВАНИЯ ТЕРРИТОРИИ ЛИНЕЙНОГО ОБЪЕКТА**

**«Строительство скоростной автомобильной дороги Казань – Екатеринбург на участке Дюртили – Ачит», этап 1.1. км 0 – км 90, Республика Башкортостан»**

**Материалы по обоснованию проекта межевания территории  
Раздел 4. Материалы по обоснованию проекта межевания территории.  
Пояснительная записка**

**Том 2.4.21**

**Часть 21. Материалы по обоснованию проекта межевания территории.  
Приложения**

**Кадастровые выписки (кад.кварталы 02:17:020701, 02:17:020702,  
02:17:020703, 02:17:020801, 02:17:020802, 02:17:030501, 02:17:040601,  
02:17:040801, 02:17:050703)**

**8841-21-1.1-ПМТ- ПММО2.4.21**

Генеральный директор

Начальник управления  
территориального планирования



К.В. Могильный

Е.Ю. Погоньева

**Москва 2021**

СОСТАВ АВТОРСКОГО КОЛЛЕКТИВА  
ПРОЕКТА МЕЖЕВАНИЯ ТЕРРИТОРИИ ЛИНЕЙНОГО ОБЪЕКТА  
«Строительство скоростной автомобильной дороги Казань – Екатеринбург на участке  
Дюртюли – Ачит», этап 1.1 км 0 – км 90, Республика Башкортостан»

Начальник управления  
территориального планирования



(подпись)

Погоньева Е.Ю.

Начальник отдела  
территориального планирования



(подпись)

Рачкова Е.С.

Главный специалист отдела  
территориального планирования



(подпись)

Копейкина О.М.


Главный специалист отдела подготовки  
исходно-разрешительной документации



(подпись)

Минубаева Ю.Р.

Ведущий специалист отдела  
территориального планирования



(подпись)

Жарикова М.С.

Специалист отдела подготовки  
исходно-разрешительной документации



(подпись)

Янин Т.С.



23. Выписка из Единого государственного реестра недвижимости об объекте недвижимости на земельный участок с кадастровым номером 02:17:040801:21.....441
24. Выписка из Единого государственного реестра недвижимости об объекте недвижимости на земельный участок с кадастровым номером 02:17:050703:21.....463
25. Выписка из Единого государственного реестра недвижимости об объекте недвижимости на земельный участок с кадастровым номером 02:17:050703:26.....527
26. Выписка из Единого государственного реестра недвижимости об объекте недвижимости на земельный участок с кадастровым номером 02:17:050703:45.....551

**Строительство скоростной автомобильной дороги Казань –  
Екатеринбург на участке Дюртюли – Ачит**

Номер тома	Обозначение	Наименование	Примечание
<b>Строительство скоростной автомобильной дороги Казань – Екатеринбург на участке Дюртюли – Ачит», этап 1.1 км 0 – км 90, Республика Башкортостан</b>			
<b>Проект планировки территории</b>			
<b>1. Основная часть проекта планировки территории</b>			
<b>Раздел 1. «Проект планировки территории. Графическая часть»</b>			
Том 1.1.1	8841-21-1.1-ППТ-ППОЧ1.1.1	<b>Часть 1.</b> Чертежи красных линий. Муниципальный район Дюртюлинский район	АО «Петербургские дороги»
Том 1.1.2	8841-21-1.1-ППТ-ППОЧ1.1.2	<b>Часть 2.</b> Чертежи красных линий. Муниципальный район Бураевский район	АО «Петербургские дороги»
Том 1.1.3	8841-21-1.1-ППТ-ППОЧ1.1.3	<b>Часть 3.</b> Чертежи границ зон планируемого размещения линейных объектов, совмещенный с чертежом границ зон планируемого размещения линейных объектов, подлежащих реконструкции в связи с изменением их местоположения (автомобильных дорог). Муниципальный район Дюртюлинский район	АО «Петербургские дороги»
Том 1.1.4	8841-21-1.1-ППТ-ППОЧ1.1.4	<b>Часть 4.</b> Чертежи границ зон планируемого размещения линейных объектов, совмещенный с чертежом границ зон планируемого размещения линейных объектов, подлежащих реконструкции в связи с изменением их местоположения (автомобильных дорог). Муниципальный район Бураевский район	АО «Петербургские дороги»
Том 1.1.5	8841-21-1.1-ППТ-ППОЧ1.1.5	<b>Часть 5.</b> Чертежи границ зон планируемого размещения линейных объектов, подлежащих реконструкции в связи с изменением их местоположения (инженерных сетей и сооружений). Муниципальный район Дюртюлинский район	АО «Петербургские дороги»
Том 1.1.6	8841-21-1.1-ППТ-ППОЧ1.1.6	<b>Часть 6.</b> Чертежи границ зон планируемого размещения линейных объектов, подлежащих реконструкции в связи с изменением их местоположения (инженерных сетей и сооружений). Муниципальный район Бураевский район	АО «Петербургские дороги»

Согласовано

Взам. инв. №

Подпись и дата

Инв. № подл.

8841-21-1.1-СП

Изм.	Кол.уч.	Лист	№док.	Подпись	Дата
Разработал		Кудрявцева			10.21
Н.Контр.		Кузнецов			10.21
КГИП		Андреева			10.21

Состав документации  
по планировке территории

Стадия	Лист	Листов
ДПТ	1	14





**Строительство скоростной автомобильной дороги Казань –  
Екатеринбург на участке Дюртюли – Ачит**

**Раздел 2. «Положение о размещении линейных объектов»**

Том 1.2.1	8841-21-1.1-ППТ- ППОЧ1.2.1	<b>Часть 1.</b> Положение о размещении линейных объектов	АО «Петербургские дороги»
-----------	-------------------------------	--	------------------------------

**2. Материалы по обоснованию проекта планировки территории**

**Раздел 3. «Материалы по обоснованию проекта планировки территории.  
Графическая часть»**

Том 2.3.1	8841-21-1.1-ППТ- ППМО2.3.1	<b>Часть 1.</b> Схема расположения элементов планировочной структуры. Схема использования территории в период подготовки проекта планировки территории. Муниципальный район Дюртюлинский район	АО «Петербургские дороги»
Том 2.3.2	8841-21-1.1-ППТ- ППМО2.3.2	<b>Часть 2.</b> Схема расположения элементов планировочной структуры. Схема использования территории в период подготовки проекта планировки территории. Муниципальный район Бураевский район	АО «Петербургские дороги»
Том 2.3.3	8841-21-1.1-ППТ- ППМО2.3.3	<b>Часть 3.</b> Схема организации улично-дорожной сети и движения транспорта. Муниципальный район Дюртюлинский район	АО «Петербургские дороги»
Том 2.3.4	8841-21-1.1-ППТ- ППМО2.3.4	<b>Часть 4.</b> Схема организации улично-дорожной сети и движения транспорта. Муниципальный район Бураевский район	АО «Петербургские дороги»
Том 2.3.5	8841-21-1.1-ППТ- ППМО2.3.5	<b>Часть 5.</b> Схема вертикальной планировки территории. Схема инженерной подготовки и инженерной защиты территории. Муниципальный район Дюртюлинский район	АО «Петербургские дороги»
Том 2.3.6	8841-21-1.1-ППТ- ППМО2.3.6	<b>Часть 6.</b> Схема вертикальной планировки территории. Схема инженерной подготовки и инженерной защиты территории. Муниципальный район Бураевский район	АО «Петербургские дороги»
Том 2.3.7	8841-21-1.1-ППТ- ППМО2.3.7	<b>Часть 7.</b> Схема границ зон с особыми условиями использования территорий, особо охраняемых природных территорий, лесничеств, границ территорий объектов культурного наследия. Схема границ территорий, подверженных риску возникновения чрезвычайных ситуаций природного и техногенного характера (пожар, взрыв, химическое, радиоактивное заражение, затопление, подтопление, оползень, карсты, эрозия и т.д. Муниципальный район Дюртюлинский район	АО «Петербургские дороги»

Инов. № подл.	Подпись и дата	Взам. инв. №

Изм.	Кол.уч.	Лист	№ док.	Подпись	Дата	8841-21-1.1-СП	Лист 2
------	---------	------	--------	---------	------	----------------	-----------

**Строительство скоростной автомобильной дороги Казань –  
Екатеринбург на участке Дюртюли – Ачит**

Том 2.3.8	8841-21-1.1-ППТ- ППМО2.3.8	<b>Часть 8.</b> Схема границ зон с особыми условиями использования территорий, особо охраняемых природных территорий, лесничеств, границ территорий объектов культурного наследия. Схема границ территорий, подверженных риску возникновения чрезвычайных ситуаций природного и техногенного характера (пожар, взрыв, химическое, радиоактивное заражение, затопление, подтопление, оползень, карсты, эрозия и т.д. Муниципальный район Бураевский район	АО «Петербургские дороги»
Том 2.3.9	8841-21-1.1-ППТ- ППМО2.3.9	<b>Часть 9.</b> Схема конструктивных и планировочных решений. Муниципальный район Дюртюлинский район	АО «Петербургские дороги»
Том 2.3.10	8841-21-1.1-ППТ- ППМО2.3.10	<b>Часть 10.</b> Схема конструктивных и планировочных решений. Муниципальный район Бураевский район	АО «Петербургские дороги»

**Раздел 4. «Материалы по обоснованию проекта планировки территории.  
Пояснительная записка»**

Том 2.4.1	8841-21-1.1-ППТ- ППМО2.4.1	<b>Часть 1.</b> Пояснительная записка	АО «Петербургские дороги»
-----------	-------------------------------	---------------------------------------	------------------------------

**Проект межевания территории**

**1. Основная часть проекта межевания территории**

**Раздел 1. «Проект межевания территории. Графическая часть»**

Том 1.1.1	8841-21-1.1-ПМТ- ПМОЧ1.1.1	<b>Часть 1.</b> Проект межевания территории. Графическая часть. Сельское поселение Такарликовский сельсовет муниципального района Дюртюлинского района	АО «Петербургские дороги»/ ООО «Автомобиль-Инжиниринг»
Том 1.1.2	8841-21-1.1-ПМТ- ПМОЧ1.1.2	<b>Часть 2.</b> Проект межевания территории. Графическая часть. Сельское поселение Таймурзинский сельсовет муниципального района Дюртюлинского района	АО «Петербургские дороги»/ ООО «Автомобиль-Инжиниринг»
Том 1.1.3	8841-21-1.1-ПМТ- ПМОЧ1.1.3	<b>Часть 3.</b> Проект межевания территории. Графическая часть. Сельское поселение Суккуловский сельсовет муниципального района Дюртюлинского района	АО «Петербургские дороги»/ ООО «Автомобиль-Инжиниринг»
Том 1.1.4	8841-21-1.1-ПМТ- ПМОЧ1.1.4	<b>Часть 4.</b> Проект межевания территории. Графическая часть. Сельское поселение Учпилинский сельсовет муниципального района Дюртюлинского района	АО «Петербургские дороги»/ ООО «Автомобиль-Инжиниринг»
Том 1.1.5	8841-21-1.1-ПМТ- ПМОЧ1.1.5	<b>Часть 5.</b> Проект межевания территории. Графическая часть. Сельское поселение Староянтузовский сельсовет муниципального района Дюртюлинского района	АО «Петербургские дороги»/ ООО «Автомобиль-Инжиниринг»

Изм.	Кол.уч.	Лист	№ док.	Подпись	Дата

8841-21-1.1-СП

Лист

3

**Строительство скоростной автомобильной дороги Казань –  
Екатеринбург на участке Дюртюли – Ачит**

Том 1.1.6	8841-21-1.1-ПМТ-ПМОЧ1.1.6	<b>Часть 6.</b> Проект межевания территории. Графическая часть. Сельское поселение Вострецовский сельсовет муниципального района Бураевского района	АО «Петербургские дороги»/ ООО «Автодор-Инжиниринг»
Том 1.1.7	8841-21-1.1-ПМТ-ПМОЧ1.1.7	<b>Часть 7.</b> Проект межевания территории. Графическая часть. Сельское поселение Бардаковский сельсовет муниципального района Бураевского района	АО «Петербургские дороги»/ ООО «Автодор-Инжиниринг»
Том 1.1.8	8841-21-1.1-ПМТ-ПМОЧ1.1.8	<b>Часть 8.</b> Проект межевания территории. Графическая часть. Сельское поселение Каинлыковский сельсовет муниципального района Бураевского района	АО «Петербургские дороги»/ ООО «Автодор-Инжиниринг»
Том 1.1.9	8841-21-1.1-ПМТ-ПМОЧ1.1.9	<b>Часть 9.</b> Проект межевания территории. Графическая часть. Сельское поселение Кушманаковский сельсовет муниципального района Бураевского района	АО «Петербургские дороги»/ ООО «Автодор-Инжиниринг»
Том 1.1.10	8841-21-1.1-ПМТ-ПМОЧ1.1.10	<b>Часть 10.</b> Проект межевания территории. Графическая часть. Сельское поселение Бураевский сельсовет муниципального района Бураевского района	АО «Петербургские дороги»/ ООО «Автодор-Инжиниринг»
Том 1.1.11	8841-21-1.1-ПМТ-ПМОЧ1.1.11	<b>Часть 11.</b> Проект межевания территории. Графическая часть. Сельское поселение Кузбаевский сельсовет муниципального района Бураевского района	АО «Петербургские дороги»/ ООО «Автодор-Инжиниринг»
Том 1.1.12	8841-21-1.1-ПМТ-ПМОЧ1.1.12	<b>Часть 12.</b> Проект межевания территории. Графическая часть. Сельское поселение Ваньшевский сельсовет муниципального района Бураевского района	АО «Петербургские дороги»/ ООО «Автодор-Инжиниринг»
Том 1.1.13	8841-21-1.1-ПМТ-ПМОЧ1.1.13	<b>Часть 13.</b> Проект межевания территории. Графическая часть. Сельское поселение Тепляковский сельсовет муниципального района Бураевского района	АО «Петербургские дороги»/ ООО «Автодор-Инжиниринг»
<b>Раздел 2. «Проект межевания территории. Текстовая часть»</b>			
Том 1.2.1	8841-21-1.1-ПМТ-ПМОЧ1.2.1	Часть 1. Проект межевания территории. Текстовая часть	АО «Петербургские дороги»/ ООО «Автодор-Инжиниринг»
Том 1.2.2	8841-21-1.1-ПМТ-ПМОЧ1.2.2.	Часть 2. Проект межевания территории. Текстовая часть	АО «Петербургские дороги»/ ООО «Автодор-Инжиниринг»

Инов. № подл.	Подпись и дата	Взам. инв. №

Изм.	Кол.уч.	Лист	№ док.	Подпись	Дата

8841-21-1.1-СП

Лист

4

**Строительство скоростной автомобильной дороги Казань –  
Екатеринбург на участке Дюртюли – Ачит**

**2. Материалы по обоснованию проекта межевания территории**

**Раздел 3. «Материалы по обоснованию проекта межевания территории.  
Графическая часть»**

Том 2.3.1	8841-21-1.1-ПМТ-ПММО.2.3.1	<b>Часть 1.</b> Материалы по обоснованию проекта межевания территории. Графическая часть. Сельское поселение Такарликовский сельсовет муниципального района Дюртюлинского района	АО «Петербургские дороги»/ ООО «Автодор-Инжиниринг»
Том 2.3.2	8841-21-1.1-ПМТ-ПММО.2.3.2	<b>Часть 2.</b> Материалы по обоснованию проекта межевания территории. Графическая часть. Сельское поселение Таймурзинский сельсовет муниципального района Дюртюлинского района	АО «Петербургские дороги»/ ООО «Автодор-Инжиниринг»
Том 2.3.3	8841-21-1.1-ПМТ-ПММО.2.3.3	<b>Часть 3.</b> Материалы по обоснованию проекта межевания территории. Графическая часть. Сельское поселение Суккуловский сельсовет муниципального района Дюртюлинского района	АО «Петербургские дороги»/ ООО «Автодор-Инжиниринг»
Том 2.3.4	8841-21-1.1-ПМТ-ПММО.2.3.4	<b>Часть 4.</b> Материалы по обоснованию проекта межевания территории. Графическая часть. Сельское поселение Учпилинский сельсовет муниципального района Дюртюлинского района	АО «Петербургские дороги»/ ООО «Автодор-Инжиниринг»
Том 2.3.5	8841-21-1.1-ПМТ-ПММО.2.3.5	<b>Часть 5.</b> Материалы по обоснованию проекта межевания территории. Графическая часть. Сельское поселение Староянтузовский сельсовет муниципального района Дюртюлинского района	АО «Петербургские дороги»/ ООО «Автодор-Инжиниринг»
Том 2.3.6	8841-21-1.1-ПМТ-ПММО.2.3.6	<b>Часть 6.</b> Материалы по обоснованию проекта межевания территории. Графическая часть. Сельское поселение Вострецовский сельсовет муниципального района Бураевского района	АО «Петербургские дороги»/ ООО «Автодор-Инжиниринг»
Том 2.3.7	8841-21-1.1-ПМТ-ПММО.2.3.7	<b>Часть 7.</b> Материалы по обоснованию проекта межевания территории. Графическая часть. Сельское поселение Бардаковский сельсовет муниципального района Бураевского района	АО «Петербургские дороги»/ ООО «Автодор-Инжиниринг»
Том 2.3.8	8841-21-1.1-ПМТ-ПММО.2.3.8	<b>Часть 8.</b> Материалы по обоснованию проекта межевания территории. Графическая часть. Сельское поселение Каинлыковский сельсовет муниципального района Бураевского района	АО «Петербургские дороги»/ ООО «Автодор-Инжиниринг»
Том 2.3.9	8841-21-1.1-ПМТ-ПММО.2.3.9	<b>Часть 9.</b> Материалы по обоснованию проекта межевания территории. Графическая часть. Сельское поселение Кушманаковский сельсовет муниципального района Бураевского района	АО «Петербургские дороги»/ ООО «Автодор-Инжиниринг»

Интв. № подл.	Подпись и дата	Взам. инв. №

Изм.	Кол.уч.	Лист	№ док.	Подпись	Дата

8841-21-1.1-СП

Лист

5

**Строительство скоростной автомобильной дороги Казань –  
Екатеринбург на участке Дюртюли – Ачит**

Том 2.3.10	8841-21-1.1-ПМТ-ПММО.2.3.10	<b>Часть 10.</b> Материалы по обоснованию проекта межевания территории. Графическая часть. Сельское поселение Бураевский сельсовет муниципального района Бураевского района	АО «Петербургские дороги»/ ООО «Автодор-Инжиниринг»
Том 2.3.11	8841-21-1.1-ПМТ-ПММО.2.3.11	<b>Часть 11.</b> Материалы по обоснованию проекта межевания территории. Графическая часть. Сельское поселение Кузбаевский сельсовет муниципального района Бураевского района	АО «Петербургские дороги»/ ООО «Автодор-Инжиниринг»
Том 2.3.12	8841-21-1.1-ПМТ-ПММО.2.3.12	<b>Часть 12.</b> Материалы по обоснованию проекта межевания территории. Графическая часть. Сельское поселение Ваньшевский сельсовет муниципального района Бураевского района	АО «Петербургские дороги»/ ООО «Автодор-Инжиниринг»
Том 2.3.13	8841-21-1.1-ПМТ-ПММО.2.3.13	<b>Часть 13.</b> Материалы по обоснованию проекта межевания территории. Графическая часть. Сельское поселение Тепляковский сельсовет муниципального района Бураевского района	АО «Петербургские дороги»/ ООО «Автодор-Инжиниринг»

**Раздел 4. «Материалы по обоснованию проекта межевания территории.  
Пояснительная записка»**

Том 2.4.1	8841-21-1.1-ПМТ-ПММО2.4.1	<b>Часть 1.</b> Материалы по обоснованию проекта межевания территории. Пояснительная записка.	АО «Петербургские дороги»/ ООО «Автодор-Инжиниринг»
Том 2.4.2	8841-21-1.1-ПМТ-ПММО2.4.2	<b>Часть 2.</b> Материалы по обоснованию проекта межевания территории. Приложения (письма, приказы, распоряжения, иные материалы).	АО «Петербургские дороги»/ ООО «Автодор-Инжиниринг»
Том 2.4.3	8841-21-1.1-ПМТ-ПММО2.4.3	<b>Часть 3.</b> Материалы по обоснованию проекта межевания территории. Приложения. (письма, приказы, распоряжения, иные материалы)	АО «Петербургские дороги»/ ООО «Автодор-Инжиниринг»
Том 2.4.4	8841-21-1.1-ПМТ-ПММО2.4.4	<b>Часть 4.</b> Материалы по обоснованию проекта межевания территории. Приложения. (письма, приказы, распоряжения, иные материалы)	АО «Петербургские дороги»/ ООО «Автодор-Инжиниринг»

*Материалы на электронном носителе Том 2.4.4 – Том 2.4.41*

Том 2.4.5	8841-21-1.1-ПМТ-ПММО2.4.5	<b>Часть 5.</b> Материалы по обоснованию проекта межевания территории. Приложения Кадастровые выписки (кад.квартал 02:17:000000)	АО «Петербургские дороги»/ ООО «Автодор-Инжиниринг»
Том 2.4.6	8841-21-1.1-ПМТ-ПММО2.4.6	<b>Часть 6.</b> Материалы по обоснованию проекта межевания территории. Приложения Кадастровые выписки (кад.квартал 02:17:000000)	АО «Петербургские дороги»/ ООО «Автодор-Инжиниринг»

Изм.	Кол.уч.	Лист	№ док.	Подпись	Дата

8841-21-1.1-СП

Лист

6

**Строительство скоростной автомобильной дороги Казань –  
Екатеринбург на участке Дюряули – Ачит**

			Инжиниринг»
Том 2.4.7	8841-21-1.1-ПМТ-ПММО2.4.7	<b>Часть 7.</b> Материалы по обоснованию проекта межевания территории. Приложения Кадастровые выписки (кад.квартал 02:17:000000)	АО «Петербургские дороги»/ ООО «Автодор-Инжиниринг»
Том 2.4.8	8841-21-1.1-ПМТ-ПММО2.4.8	<b>Часть 8.</b> Материалы по обоснованию проекта межевания территории. Приложения Кадастровые выписки (кад.квартал 02:17:000000)	АО «Петербургские дороги»/ ООО «Автодор-Инжиниринг»
Том 2.4.9	8841-21-1.1-ПМТ-ПММО2.4.9	<b>Часть 9.</b> Материалы по обоснованию проекта межевания территории. Приложения (кад.квартал 02:17:000000)	АО «Петербургские дороги»/ ООО «Автодор-Инжиниринг»
Том 2.4.10	8841-21-1.1-ПМТ-ПММО2.4.10	<b>Часть 10.</b> Материалы по обоснованию проекта межевания территории. Приложения (кад.квартал 02:17:000000)	АО «Петербургские дороги»/ ООО «Автодор-Инжиниринг»
Том 2.4.11	8841-21-1.1-ПМТ-ПММО2.4.11	<b>Часть 11.</b> Материалы по обоснованию проекта межевания территории. Приложения (кад.квартал 02:17:000000)	АО «Петербургские дороги»/ ООО «Автодор-Инжиниринг»
Том 2.4.12	8841-21-1.1-ПМТ-ПММО2.4.12	<b>Часть 12.</b> Материалы по обоснованию проекта межевания территории. Приложения (кад.квартал 02:17:000000)	АО «Петербургские дороги»/ ООО «Автодор-Инжиниринг»
Том 2.4.13	8841-21-1.1-ПМТ-ПММО2.4.13	<b>Часть 13.</b> Материалы по обоснованию проекта межевания территории. Приложения (кад.квартал 02:17:000000)	АО «Петербургские дороги»/ ООО «Автодор-Инжиниринг»
Том 2.4.14	8841-21-1.1-ПМТ-ПММО2.4.14	<b>Часть 14.</b> Материалы по обоснованию проекта межевания территории. Приложения (кад.квартал 02:17:000000)	АО «Петербургские дороги»/ ООО «Автодор-Инжиниринг»
Том 2.4.15	8841-21-1.1-ПМТ-ПММО2.4.15	<b>Часть 15.</b> Материалы по обоснованию проекта межевания территории. Приложения (кад.квартал 02:17:000000)	АО «Петербургские дороги»/ ООО «Автодор-Инжиниринг»
Том 2.4.16	8841-21-1.1-ПМТ-ПММО2.4.16	<b>Часть 16.</b> Материалы по обоснованию проекта межевания территории. Приложения (кад.квартал 02:17:000000)	АО «Петербургские дороги»/ ООО «Автодор-Инжиниринг»
Том 2.4.17	8841-21-1.1-ПМТ-ПММО2.4.17	<b>Часть 17.</b> Материалы по обоснованию проекта межевания территории. Приложения (кад.квартал 02:17:000000)	АО «Петербургские дороги»/ ООО «Автодор-Инжиниринг»
Том 2.4.18	8841-21-1.1-ПМТ-ПММО2.4.18	<b>Часть 18.</b> Материалы по обоснованию проекта межевания территории.	АО «Петербургские

Изм. № подл.	Подпись и дата	Взам. инв. №

Изм.	Кол.уч.	Лист	№ док.	Подпись	Дата

8841-21-1.1-СП

Лист

7

**Строительство скоростной автомобильной дороги Казань –  
Екатеринбург на участке Дюряули – Ачит**

		Приложения (кад.квартал 02:17:000000)	дороги»/ ООО «Автодор- Инжиниринг»
Том 2.4.19	8841-21-1.1-ПМТ- ПММО2.4.19	<b>Часть 19.</b> Материалы по обоснованию проекта межевания территории. Приложения (кад.квартал 02:17:000000)	АО «Петербургские дороги»/ ООО «Автодор- Инжиниринг»
Том 2.4.20	8841-21-1.1-ПМТ- ПММО2.4.20	<b>Часть 20.</b> Материалы по обоснованию проекта межевания территории. Приложения (кад.квартал 02:17:000000)	АО «Петербургские дороги»/ ООО «Автодор- Инжиниринг»
Том 2.4.21	8841-21-1.1-ПМТ- ПММО2.4.21	<b>Часть 21.</b> Материалы по обоснованию проекта межевания территории. Приложения Кадастровые выписки (кад.кварталы 02:17:020701, 02:17:020702, 02:17:020703, 02:17:020801, 02:17:020802, 02:17:030501, 02:17:040601, 02:17:040801, 02:17:050703)	АО «Петербургские дороги»/ ООО «Автодор- Инжиниринг»
Том 2.4.22	8841-21-1.1-ПМТ- ПММО2.4.22	<b>Часть 22.</b> Материалы по обоснованию проекта межевания территории. Приложения Кадастровые выписки (кад.кварталы 02:17:050801, 02:17:050802, 02:17:050803, 02:17:050901, 02:17:050902, 02:17:060802, 02:17:060901, 02:17:060903, 02:17:061002, 02:17:070902, 02:17:101001)	АО «Петербургские дороги»/ ООО «Автодор- Инжиниринг»
Том 2.4.23	8841-21-1.1-ПМТ- ПММО2.4.23	<b>Часть 23.</b> Материалы по обоснованию проекта межевания территории. Приложения Кадастровые выписки (кад.кварталы 02:17:101002, 02:17:101202, 02:17:141303, 02:17:141501, 02:17:141502, 02:17:160701)	АО «Петербургские дороги»/ ООО «Автодор- Инжиниринг»
Том 2.4.24	8841-21-1.1-ПМТ- ПММО2.4.24	<b>Часть 24.</b> Материалы по обоснованию проекта межевания территории. Приложения Кадастровые выписки (кад.квартал 02:22:000000)	АО «Петербургские дороги»/ ООО «Автодор- Инжиниринг»
Том 2.4.25	8841-21-1.1-ПМТ- ПММО2.4.25	<b>Часть 25.</b> Материалы по обоснованию проекта межевания территории. Приложения Кадастровые выписки (кад.квартал 02:22:000000)	АО «Петербургские дороги»/ ООО «Автодор- Инжиниринг»
Том 2.4.26	8841-21-1.1-ПМТ- ПММО2.4.26	<b>Часть 26.</b> Материалы по обоснованию проекта межевания территории. Приложения Кадастровые выписки (кад.квартал 02:22:000000)	АО «Петербургские дороги»/ ООО «Автодор- Инжиниринг»
Том 2.4.27	8841-21-1.1-ПМТ- ПММО2.4.27	<b>Часть 27.</b> Материалы по обоснованию проекта межевания территории. Приложения Кадастровые выписки (кад.квартал 02:22:000000)	АО «Петербургские дороги»/ ООО «Автодор- Инжиниринг»
Том 2.4.28	8841-21-1.1-ПМТ- ПММО2.4.28	<b>Часть 28.</b> Материалы по обоснованию проекта межевания территории. Приложения Кадастровые выписки (кад.квартал 02:22:000000)	АО «Петербургские дороги»/ ООО «Автодор- Инжиниринг»

Взам. инв. №	
Подпись и дата	
Инв. № подл.	

Изм.	Кол.уч.	Лист	№док.	Подпись	Дата

8841-21-1.1-СП

Лист

8

**Строительство скоростной автомобильной дороги Казань –  
Екатеринбург на участке Дюряули – Ачит**

Том 2.4.29	8841-21-1.1-ПМТ-ПММО2.4.29	<b>Часть 29.</b> Материалы по обоснованию проекта межевания территории. Приложения Кадастровые выписки (кад.квартал 02:22:000000)	АО «Петербургские дороги»/ ООО «Автодор-Инжиниринг»
Том 2.4.30	8841-21-1.1-ПМТ-ПММО2.4.30	<b>Часть 30.</b> Материалы по обоснованию проекта межевания территории. Приложения Кадастровые выписки (кад.квартал 02:22:000000)	АО «Петербургские дороги»/ ООО «Автодор-Инжиниринг»
Том 2.4.31	8841-21-1.1-ПМТ-ПММО2.4.31	<b>Часть 31.</b> Материалы по обоснованию проекта межевания территории. Приложения Кадастровые выписки (кад.квартал 02:22:000000)	АО «Петербургские дороги»/ ООО «Автодор-Инжиниринг»
Том 2.4.32	8841-21-1.1-ПМТ-ПММО2.4.32	<b>Часть 32.</b> Материалы по обоснованию проекта межевания территории. Приложения Кадастровые выписки (кад.квартал 02:22:000000)	АО «Петербургские дороги»/ ООО «Автодор-Инжиниринг»
Том 2.4.33	8841-21-1.1-ПМТ-ПММО2.4.33	<b>Часть 33.</b> Материалы по обоснованию проекта межевания территории. Приложения Кадастровые выписки (кад.квартал 02:22:000000)	АО «Петербургские дороги»/ ООО «Автодор-Инжиниринг»
Том 2.4.34	8841-21-1.1-ПМТ-ПММО2.4.34	<b>Часть 34.</b> Материалы по обоснованию проекта межевания территории. Приложения Кадастровые выписки (кад.квартал 02:22:000000)	АО «Петербургские дороги»/ ООО «Автодор-Инжиниринг»
Том 2.4.35	8841-21-1.1-ПМТ-ПММО2.4.35	<b>Часть 35.</b> Материалы по обоснованию проекта межевания территории. Приложения Кадастровые выписки (кад.квартал 02:22:000000)	АО «Петербургские дороги»/ ООО «Автодор-Инжиниринг»
Том 2.4.36	8841-21-1.1-ПМТ-ПММО2.4.36	<b>Часть 36.</b> Материалы по обоснованию проекта межевания территории. Приложения Кадастровые выписки (кад.квартал 02:22:000000)	АО «Петербургские дороги»/ ООО «Автодор-Инжиниринг»
Том 2.4.37	8841-21-1.1-ПМТ-ПММО2.4.37	<b>Часть 37.</b> Материалы по обоснованию проекта межевания территории. Приложения Кадастровые выписки (кад.кварталы 02:22:010201, 02:22:020603, 02:22:050504, 02:22:070101, 02:22:090801)	АО «Петербургские дороги»/ ООО «Автодор-Инжиниринг»
Том 2.4.38	8841-21-1.1-ПМТ-ПММО2.4.38	<b>Часть 38.</b> Материалы по обоснованию проекта межевания территории. Приложения Кадастровые выписки (кад.кварталы 02:22:090901, 02:22:140101, 02:22:140201, 02:22:140402, 02:22:150201, 02:22:150301, 02:22:150401, 02:22:150502, 02:22:150601, 02:22:150802, 02:22:151602)	АО «Петербургские дороги»/ ООО «Автодор-Инжиниринг»
Том 2.4.39	8841-21-1.1-ПМТ-ПММО2.4.39	<b>Часть 39.</b> Материалы по обоснованию проекта межевания территории. Приложения Кадастровые выписки	АО «Петербургские дороги»/ ООО «Автодор-

Инв. № подл.	Подпись и дата	Взам. инв. №

Изм.	Кол.уч.	Лист	№док.	Подпись	Дата

8841-21-1.1-СП

Лист

9



**Строительство скоростной автомобильной дороги Казань –  
Екатеринбург на участке Дюряули – Ачит**

		(кад.квартал 02:22:000000)	Инжиниринг»
Том 2.4.40	8841-21-1.1-ПМТ-ПММО2.4.40	<b>Часть 407.</b> Материалы по обоснованию проекта межевания территории. Приложения Кадастровые выписки (кад.кварталы 02:70:000000, 02:70:013101)	АО «Петербургские дороги»/ ООО «Автодор-Инжиниринг»
Том 2.4.41	8841-21-1.1-ПМТ-ПММО2.4.41	<b>Часть 41.</b> Материалы по обоснованию проекта межевания территории. Приложения Кадастровые выписки (кад.кварталы 02:00:000000, 02:13:000000, 02:17:000000, 02:22:000000, 02:70:000000)	АО «Петербургские дороги»/ ООО «Автодор-Инжиниринг»

**Раздел 5. «Схема резервирования земель»**

Том 2.5.1	8841-21-1.1-ПМТ-ПМСР2.5.1	<b>Часть 1.</b> Схема резервирования земель. М 1:2000	АО «Петербургские дороги»/ ООО «Автодор-Инжиниринг»
Том 2.5.2	8841-21-1.1-ПМТ-ПМСР2.5.2	<b>Часть 2.</b> Схема резервирования земель. М 1:2000	АО «Петербургские дороги»/ ООО «Автодор-Инжиниринг»
Том 2.5.3	8841-21-1.1-ПМТ-ПМСР2.5.3	<b>Часть 3.</b> Схема резервирования земель. М 1:2000	АО «Петербургские дороги»/ ООО «Автодор-Инжиниринг»
Том 2.5.4	8841-21-1.1-ПМТ-ПМСР2.5.4	<b>Часть 4.</b> Схема резервирования земель. М 1:2000	АО «Петербургские дороги»/ ООО «Автодор-Инжиниринг»
Том 2.5.5	8841-21-1.1-ПМТ-ПМСР2.5.5	<b>Часть 5.</b> Схема резервирования земель. М 1:2000	АО «Петербургские дороги»/ ООО «Автодор-Инжиниринг»

**Приложения**

**Приложение 1. Инженерно-геодезические изыскания.**

Том 1.1	8841-21-2-ДПТ-ИГДИ1.1	<b>Книга 1.</b> Технический отчет по результатам инженерно-геодезических изысканий. Пояснительная записка. Текстовые приложения	ООО «Гипростроймост-Геотех»
Том 1.2	8841-21-2-ДПТ-ИГДИ1.2	<b>Книга 2.</b> Технический отчет по результатам инженерно-геодезических изысканий. Текстовые приложения	ООО «Гипростроймост-Геотех»
Том 1.3	8841-21-2-ДПТ-ИГДИ1.3	<b>Книга 3.</b> Технический отчет по результатам инженерно-геодезических изысканий. Программа инженерно-геодезических изысканий	ООО «Гипростроймост-Геотех»
Том 1.4	8841-21-2-ДПТ-ИГДИ1.4	<b>Книга 4.</b> Технический отчет по результатам инженерно-геодезических изысканий. Графические приложения	ООО «Гипростроймост-Геотех»

Инв. № подл.	Подпись и дата	Взам. инв. №

						8841-21-1.1-СП	Лист
Изм.	Кол.уч.	Лист	№ док.	Подпись	Дата		10

**Строительство скоростной автомобильной дороги Казань –  
Екатеринбург на участке Дюртюли – Ачит**

Том 1.5	8841-21-2-ДПТ-ИГДИ1.5	<b>Книга 5.</b> Технический отчет по результатам инженерно-геодезических изысканий. Графические приложения	ООО «Гипростроймост-Геотех»
Том 1.6	8841-21-2-ДПТ-ИГДИ1.6	<b>Книга 6.</b> Технический отчет по результатам инженерно-геодезических изысканий. Графические приложения	ООО «Гипростроймост-Геотех»
<b>Приложение 2. Инженерно-геологические изыскания</b>			
Том 2.1	8841-21-2-ДПТ-ИГЛИ2.1	Книга 1. Технический отчет по результатам инженерно-геологических изысканий. Пояснительная записка	ООО «Гипростроймост-Геотех»
Том 2.2	8841-21-2-ДПТ-ИГЛИ2.2	Книга 2. Технический отчет по результатам инженерно-геологических изысканий. Текстовые приложения	ООО «Гипростроймост-Геотех»
Том 2.3	8841-21-2-ДПТ-ИГЛИ2.3	Книга 3. Технический отчет по результатам инженерно-геологических изысканий. Текстовые приложения	ООО «Гипростроймост-Геотех»
Том 2.4	8841-21-2-ДПТ-ИГЛИ2.4	Книга 4. Технический отчет по результатам инженерно-геологических изысканий. Текстовые приложения	ООО «Гипростроймост-Геотех»
Том 2.5	8841-21-2-ДПТ-ИГЛИ2.5	Книга 5. Технический отчет по результатам инженерно-геологических изысканий. Текстовые приложения	ООО «Гипростроймост-Геотех»
Том 2.6	8841-21-2-ДПТ-ИГЛИ2.6	Книга 6. Технический отчет по результатам инженерно-геологических изысканий. Текстовые приложения	ООО «Гипростроймост-Геотех»
Том 2.7	8841-21-2-ДПТ-ИГЛИ2.7	Книга 7. Технический отчет по результатам инженерно-геологических изысканий. Текстовые приложения	ООО «Гипростроймост-Геотех»
Том 2.8	8841-21-2-ДПТ-ИГЛИ2.8	Книга 8. Технический отчет по результатам инженерно-геологических изысканий. Текстовые приложения	ООО «Гипростроймост-Геотех»
Том 2.9	8841-21-2-ДПТ-ИГЛИ2.9	Книга 9. Технический отчет по результатам инженерно-геологических изысканий. Графические приложения	ООО «Гипростроймост-Геотех»
Том 2.10	8841-21-2-ДПТ-ИГЛИ2.10	Книга 10. Технический отчет по результатам инженерно-геологических изысканий. Графические приложения	ООО «Гипростроймост-Геотех»
Том 2.11	8841-21-2-ДПТ-ИГЛИ2.11	Книга 11. Технический отчет по результатам инженерно-геологических изысканий. Графические приложения	ООО «Гипростроймост-Геотех»
Том 2.12	8841-21-2-ДПТ-ИГЛИ2.12	Книга 12. Технический отчет по результатам инженерно-геологических изысканий. Графические приложения	ООО «Гипростроймост-Геотех»
Том 2.13	8841-21-2-ДПТ-ИГЛИ2.13	Книга 13. Технический отчет по результатам инженерно-геологических изысканий. Графические приложения	ООО «Гипростроймост-Геотех»
Том 2.14	8841-21-2-ДПТ-	Книга 14. Карстологические исследования.	ООО «ПКиБЗ»

Инв. № подл.	Подпись и дата	Взам. инв. №	

Изм.	Кол.уч.	Лист	№ док.	Подпись	Дата

8841-21-1.1-СП

Лист

11

**Строительство скоростной автомобильной дороги Казань –  
Екатеринбург на участке Дюртюли – Ачит**

	ИГЛИ2.14	Текстовая часть. Текстовые приложения	
Том 2.15	8841-21-2-ДПТ-ИГЛИ2.15	Книга 15. Карстологические исследования. Графическая часть	ООО «ПКБЗ»
<b>Приложение 3. Инженерно-гидрометеорологические изыскания.</b>			
Том 3.1	8841-21-2-ДПТ-ИГМИ3.1	Книга 1. Технический отчет по результатам инженерно-гидрометеорологических изысканий. Пояснительная записка. Текстовые приложения	ООО «Гипростроймост -Геотех»
Том 3.2	8841-21-2-ДПТ-ИГМИ3.2	Книга 2. Технический отчет по результатам инженерно-гидрометеорологических изысканий. Текстовые приложения	ООО «Гипростроймост -Геотех»
Том 3.3	8841-21-2-ДПТ-ИГМИ3.3	Книга 3. Технический отчет по результатам инженерно- гидрометеорологических изысканий. Графические приложения	ООО «Гипростроймост -Геотех»
<b>Приложение 4. Инженерно-экологические изыскания.</b>			
Том 4.1	8841-21-2-ДПТ-ИЭИ4.1	Книга 1. Инженерно-экологические изыскания. Пояснительная записка	ООО «Гипростроймост -Геотех»
Том 4.2	8841-21-2-ДПТ-ИЭИ4.2	Книга 2. Инженерно-экологические изыскания. Текстовые приложения А, Б, В, Г, Д, Е	ООО «Гипростроймост -Геотех»
Том 4.3	8841-21-2-ДПТ-ИЭИ4.3	Книга 3. Инженерно-экологические изыскания. Текстовые приложения Ж, И, К. Графические приложения	ООО «Гипростроймост -Геотех»
<b>Приложение 5. Материалы, обосновывающие разработку документации по планировке территории</b>			
Том 5.1.1	8841-21-1.1-ДПТ-ОТР5.1.1	Книга 1. Обоснование выбора варианта трассы. Схемы предполагаемых вариантов прохождения трассы	АО «Институт Гипростроймост – Санкт-Петербург»
Том 5.1.2	8841-21-1.1-ДПТ-ОТР5.1.2	Книга 2. Обоснование основных технических решений по автомобильной дороге. Участок №1 ПК0 - ПК417	АО «Гипростроймост – Санкт-Петербург»
Том 5.1.3	8841-21-1.1-ДПТ-ОТР5.1.3	Книга 3. Обоснование основных технических решений по автомобильной дороге. Участок №2 ПК417 - ПК901	АО «Петербургские дороги»
Том 5.1.4	8841-21-1.1-ДПТ-ОТР5.1.4	Книга 4. Обоснование основных технических решений по пересечениям и примыканиям. Участок №1 ПК0 - ПК417	АО «Институт Гипростроймост – Санкт-Петербург»
Том 5.1.5	8841-21-1.1-ДПТ-ОТР5.1.5	Книга 5. Обоснование основных технических решений по пересечениям и примыканиям. Участок №2 ПК417 - ПК901	АО «Петербургские дороги»
Том 5.1.6	8841-21-1.1-ДПТ-ОТР5.1.6	Книга 6. Обоснование основных технических решений по искусственным сооружениям автомобильной дороги	АО «Гипростроймост – Санкт-Петербург»
Том 5.1.7	8841-21-1.1-ДПТ-ОТР5.1.7	Книга 7. Обоснование основных технических решений по искусственным	АО «Институт Гипростроймост – Санкт-

Изм. № подл.	Подпись и дата	Взам. инв. №

Изм.	Кол.уч.	Лист	№ док.	Подпись	Дата	8841-21-1.1-СП	Лист 12
------	---------	------	--------	---------	------	----------------	------------

**Строительство скоростной автомобильной дороги Казань –  
Екатеринбург на участке Дюртюли – Ачит**

		сооружениям автомобильной дороги. Мост через р. Белая	Петербург»
Том 5.1.8	8841-21-1.1-ДПТ-ОТР5.1.8	Книга 8. Обоснование основных технических решений по искусственным сооружениям переустраиваемых автомобильных дорог	АО «Институт Гипростроймост – Санкт-Петербург»
Том 5.1.9	8841-21-1.1-ДПТ-ОТР5.1.9	Книга 9. Обоснование основных технических решений АСУДД и системы платности	КСМ
Том 5.1.10	8841-21-1.1-ДПТ-ОТР5.1.10	Книга 10. Обоснование основных технических решений и мест размещения объектов дорожного сервиса, МФЗ и иных зданий, и сооружений необходимых для содержания автомобильной дороги	АО «Петербургские дороги»
Том 5.1.11	8841-21-1.1-ДПТ-ОТР5.1.11	Книга 11. Мероприятия по переустройству коммуникаций	АО «Институт Гипростроймост – Санкт-Петербург»
Том 5.1.12	8841-21-1.1-ДПТ-ОТР5.1.12	Книга 12. Обоснование основных технических решений по транспортной безопасности	ГлобоТэк
Том 5.2	8841-21-1.1-ДПТ-ГОЧС5.2.13	Книга 13. Перечень мероприятий по гражданской обороне, мероприятий по предупреждению чрезвычайных ситуаций природного и техногенного характера	ГлобоТэк
Том 5.3	8841-21-1.1-ДПТ-ООС5.3.14	Книга 14. Мероприятия по охране окружающей среды	ООО «Транспроектинжиниринг»
Том 5.4	8841-21-1.1-ДПТ-АРХ5.4.15	Книга 15. Мероприятия по обеспечению сохранности выявленных объектов культурного наследия. Выполнение археологического и историко-культурного обследования.	ООО «Гипростроймост-Геотех»
Том 5.5.1	8841-21-1.1-ДПТ-ЭКИ5.5.16	Книга 16. Экономические изыскания по выбранному варианту размещения Объекта и основных технических решений. Характеристика социально-экономического развития зоны тяготения проектируемого Объекта.	ООО «А+С Транспроект» (SIMETRA)
Том 5.5.2	8841-21-1.1-ДПТ-ЭКИ5.5.17	Книга 17. Экономические изыскания по выбранному варианту размещения Объекта и основных технических решений. Анализ существующей транспортной сети.	ООО «А+С Транспроект» (SIMETRA)
Том 5.5.3	8841-21-1.1-ДПТ-ЭКИ5.5.18	Книга 18. Экономические изыскания по выбранному варианту размещения Объекта и основных технических решений. Прогноз интенсивности движения транспортных потоков.	ООО «А+С Транспроект» (SIMETRA)
Том 6	8841-21-1.1-ДПТ-РВИ6	<b>Приложение 6. Определение предварительного размера возмещения в</b>	АО «Институт Гипростроймост

Инв. № подл.	Подпись и дата	Взам. инв. №

Изм.	Кол.уч.	Лист	№ док.	Подпись	Дата	8841-21-1.1-СП	Лист 13
------	---------	------	--------	---------	------	----------------	------------

**Строительство скоростной автомобильной дороги Казань –  
Екатеринбург на участке Дюртюли – Ачит**

		<i>связи с изъятием для государственных нужд земельных участков и (или) иных объектов недвижимого имущества, занятием земельных участков на время проведения строительно-монтажных работ (укрупненный расчет).</i>	– Санкт-Петербург»
Том 7	8841-21-1.1-ДПТ-ССР7	<i>Приложение 7. Сводный сметный расчет стоимости строительства Автомобильной дороги на основании укрупненных нормативов цены строительства или объектов аналогов.</i>	АО «Гипростроймост – Санкт-Петербург»
Том 8	8841-21-1.1-ДПТ-УРС8	<i>Приложение 8. Укрупненный расчет стоимости эксплуатации Автомобильной дороги и предлагаемой системы взимания платы на эксплуатационной стадии реализации проекта.</i>	АО «Петербургские дороги»
Том 9	8841-21-1.1-ДПТ-ДСТУ9	<i>Приложение 9. Документы согласований, технические требования и условия</i>	АО «Петербургские дороги»

Инв. № подл.	Подпись и дата	Взам. инв. №							8841-21-1.1-СП	Лист
			Изм.	Кол.уч.	Лист	№док.	Подпись	Дата		14

## Выписка из Единого государственного реестра недвижимости об объекте недвижимости

## Сведения о характеристиках объекта недвижимости

На основании запроса от 14.09.2021 г., поступившего на рассмотрение 14.09.2021 г., сообщаем, что согласно записям Единого государственного реестра недвижимости:

<b>Земельный участок</b>			
(вид объекта недвижимости)			
Лист № ____ Раздела <b>1</b>	Всего листов раздела <b>1</b> : ____	Всего разделов: ____	Всего листов выписки: ____
<b>14.09.2021 № 99/2021/417333579</b>			
Кадастровый номер:		<b>02:17:020701:15</b>	

Номер кадастрового квартала:	02:17:020701
Дата присвоения кадастрового номера:	27.11.2007
Ранее присвоенный государственный учетный номер:	данные отсутствуют
Адрес:	установлено относительно ориентира, расположенного в границах участка. Почтовый адрес ориентира: Республика Башкортостан, р-н. Бураевский, с/с. Бадраковский
Площадь:	136644 кв. м
Кадастровая стоимость, руб.:	347075.76
Кадастровые номера расположенных в пределах земельного участка объектов недвижимости:	данные отсутствуют
Кадастровые номера объектов недвижимости, из которых образован объект недвижимости:	02:17:020701:4
Кадастровые номера образованных объектов недвижимости:	02:17:000000:956
Сведения о включении объекта недвижимости в состав предприятия как имущественного комплекса:	

Государственный регистратор		ФГИС ЕГРН
полное наименование должности	подпись	инициалы, фамилия

М.П.

Раздел 1

## Выписка из Единого государственного реестра недвижимости об объекте недвижимости

## Сведения о характеристиках объекта недвижимости

<b>Земельный участок</b>			
(вид объекта недвижимости)			
Лист № ____ Раздела <b>1</b>	Всего листов раздела <b>1</b> : ____	Всего разделов: ____	Всего листов выписки: ____
<b>14.09.2021 № 99/2021/417333579</b>			
Кадастровый номер:		<b>02:17:020701:15</b>	

Категория земель:	Земли сельскохозяйственного назначения
Виды разрешенного использования:	Для возделывания сельскохозяйственных культур
Сведения о кадастровом инженере:	Черневова Ольга Геннадиевна №02-10-15, ФГУП "Уралмаркшейдерия" ОГГ
Сведения о лесах, водных объектах и об иных природных объектах, расположенных в пределах земельного участка:	данные отсутствуют
Сведения о том, что земельный участок полностью или частично расположен в границах зоны с особыми условиями использования территории или территории объекта культурного наследия	данные отсутствуют
Сведения о том, что земельный участок расположен в границах особой экономической зоны, территории опережающего социально-экономического развития, зоны территориального развития в Российской Федерации, игровой зоны:	данные отсутствуют
Сведения о том, что земельный участок расположен в границах особо охраняемой природной территории, охотничьих угодий, лесничеств, лесопарков:	данные отсутствуют
Сведения о результатах проведения государственного земельного надзора:	данные отсутствуют
Сведения о расположении земельного участка в границах территории, в отношении которой утвержден проект межевания территории:	данные отсутствуют

Государственный регистратор		ФГИС ЕГРН
полное наименование должности	подпись	инициалы, фамилия

М.П.

<b>Земельный участок</b>			
(вид объекта недвижимости)			
Лист № ____ Раздела <b>1</b>	Всего листов раздела <b>1</b> : ____	Всего разделов: ____	Всего листов выписки: ____
<b>14.09.2021 № 99/2021/417333579</b>			
Кадастровый номер:		<b>02:17:020701:15</b>	
Условный номер земельного участка:	данные отсутствуют		
Сведения о принятии акта и (или) заключении договора, предусматривающих предоставление в соответствии с земельным законодательством исполнительным органом государственной власти или органом местного самоуправления находящегося в государственной или муниципальной собственности земельного участка для строительства наемного дома социального использования или наемного дома коммерческого использования:	данные отсутствуют		
Сведения о том, что земельный участок или земельные участки образованы на основании решения об изъятии земельного участка и (или) расположенного на нем объекта недвижимости для государственных или муниципальных нужд:	данные отсутствуют		
Сведения о том, что земельный участок образован из земель или земельного участка, государственная собственность на которые не разграничена:	данные отсутствуют		
Сведения о наличии земельного спора о местоположении границ земельных участков:	данные отсутствуют		
Статус записи об объекте недвижимости:	Сведения об объекте недвижимости имеют статус "актуальные, ранее учтенные"		
Особые отметки:	Граница земельного участка не установлена в соответствии с требованиями земельного законодательства. Сведения необходимые для заполнения раздела 2 отсутствуют. Сведения необходимые для заполнения раздела 3.1 отсутствуют. Сведения необходимые для заполнения раздела 4 отсутствуют. Сведения необходимые для заполнения раздела 4.1 отсутствуют. Сведения необходимые для заполнения раздела 4.2 отсутствуют.		
Получатель выписки:	Рачкова Елена Сергеевна		

Государственный регистратор		ФГИС ЕГРН
полное наименование должности	подпись	инициалы, фамилия

М.П.

<b>Земельный участок</b>			
(вид объекта недвижимости)			
Лист № ____ Раздела <b>3</b>	Всего листов раздела <b>3</b> : ____	Всего разделов: ____	Всего листов выписки: ____
<b>14.09.2021 № 99/2021/417333579</b>			
Кадастровый номер:		<b>02:17:020701:15</b>	

План (чертеж, схема) земельного участка			
			
Масштаб 1: данные отсутствуют	Условные обозначения:		

Государственный регистратор		ФГИС ЕГРН
полное наименование должности	подпись	инициалы, фамилия

М.П.

Выписка из Единого государственного реестра недвижимости об объекте недвижимости  
Описание местоположения земельного участка

<b>Земельный участок</b>			
(вид объекта недвижимости)			
Лист № <u>    </u> Раздела <u>3.2</u>	Всего листов раздела <u>3.2</u> : <u>    </u>	Всего разделов: <u>    </u>	Всего листов выписки: <u>    </u>
<b>14.09.2021 № 99/2021/417333579</b>			
Кадастровый номер:		<b>02:17:020701:15</b>	

Сведения о характерных точках границы земельного участка				
Система координат: МСК-02, зона 1				
Зона №				
Номер точки	Координаты		Описание закрепления на местности	Средняя квадратическая погрешность определения координат характерных точек границ земельного участка, м
	X	Y		
1	2	3	4	5
1	765686.42	1311043.02	данные отсутствуют	данные отсутствуют
2	765245.3	1310692.93	данные отсутствуют	данные отсутствуют
3	765133.27	1310216.8	данные отсутствуют	данные отсутствуют
4	764447.09	1309929.72	данные отсутствуют	данные отсутствуют
5	764447.09	1309999.74	данные отсутствуют	данные отсутствуют
6	764510.11	1310146.78	данные отсутствуют	данные отсутствуют
7	764454.09	1310244.81	данные отсутствуют	данные отсутствуют
8	764853.2	1310762.95	данные отсутствуют	данные отсутствуют
9	764846.2	1310846.97	данные отсутствуют	данные отсутствуют
10	764776.18	1310748.94	данные отсутствуют	данные отсутствуют
11	764748.18	1310720.94	данные отсутствуют	данные отсутствуют
12	764720.16	1310853.97	данные отсутствуют	данные отсутствуют
13	764678.15	1310945	данные отсутствуют	данные отсутствуют
14	764636.14	1310860.97	данные отсутствуют	данные отсутствуют
15	764657.15	1310713.93	данные отсутствуют	данные отсутствуют

Государственный регистратор		ФГИС ЕГРН
полное наименование должности	подпись	инициалы, фамилия

М.П.

Раздел 3.2

Выписка из Единого государственного реестра недвижимости об объекте недвижимости  
Описание местоположения земельного участка

<b>Земельный участок</b>			
(вид объекта недвижимости)			
Лист № <u>    </u> Раздела <u>3.2</u>	Всего листов раздела <u>3.2</u> : <u>    </u>	Всего разделов: <u>    </u>	Всего листов выписки: <u>    </u>
<b>14.09.2021 № 99/2021/417333579</b>			
Кадастровый номер:		<b>02:17:020701:15</b>	

Сведения о характерных точках границы земельного участка				
Система координат: МСК-02, зона 1				
Зона №				
Номер точки	Координаты		Описание закрепления на местности	Средняя квадратическая погрешность определения координат характерных точек границ земельного участка, м
	X	Y		
1	2	3	4	5
16	764524.11	1310552.89	данные отсутствуют	данные отсутствуют
17	764363.07	1310419.86	данные отсутствуют	данные отсутствуют
18	764297.21	1310880.9	данные отсутствуют	данные отсутствуют
19	764323.74	1310934.39	данные отсутствуют	данные отсутствуют
20	764424.74	1311119.44	данные отсутствуют	данные отсутствуют
21	764571.36	1311381.07	данные отсутствуют	данные отсутствуют
22	764744.35	1311703.4	данные отсутствуют	данные отсутствуют
23	764886.59	1311963.64	данные отсутствуют	данные отсутствуют
24	764978.69	1312130.76	данные отсутствуют	данные отсутствуют
25	764981	1312134.09	данные отсутствуют	данные отсутствуют
26	765088.64	1312288.51	данные отсутствуют	данные отсутствуют
27	765106.23	1312339.98	данные отсутствуют	данные отсутствуют
28	765122.35	1312363.13	данные отсутствуют	данные отсутствуют
29	765121.52	1312369.61	данные отсутствуют	данные отсутствуют
30	765124.28	1312369.03	данные отсутствуют	данные отсутствуют

Государственный регистратор		ФГИС ЕГРН
полное наименование должности	подпись	инициалы, фамилия

М.П.



<b>Земельный участок</b>			
(вид объекта недвижимости)			
Лист № <u>    </u> Раздела <b>3.2</b>	Всего листов раздела <b>3.2</b> : <u>    </u>	Всего разделов: <u>    </u>	Всего листов выписки: <u>    </u>
<b>14.09.2021 № 99/2021/417333579</b>			
Кадастровый номер:		<b>02:17:020701:15</b>	

Сведения о характерных точках границы земельного участка				
Система координат: МСК-02, зона 1				
Зона №				
Номер точки	Координаты		Описание закрепления на местности	Средняя квадратическая погрешность определения координат характерных точек границ земельного участка, м
	X	Y		
1	2	3	4	5
31	765126.77	1312365.59	данные отсутствуют	данные отсутствуют
32	765137.9	1312298.44	данные отсутствуют	данные отсутствуют
33	765149.26	1312239.61	данные отсутствуют	данные отсутствуют
34	765158.98	1312206.66	данные отсутствуют	данные отсутствуют
35	765171.49	1312172.16	данные отсутствуют	данные отсутствуют
36	765181.69	1312146.7	данные отсутствуют	данные отсутствуют
37	765190.74	1312126.68	данные отсутствуют	данные отсутствуют
38	765202.18	1312105.25	данные отсутствуют	данные отсутствуют
39	765213.78	1312088.16	данные отсутствуют	данные отсутствуют
40	765277.48	1311990.73	данные отсутствуют	данные отсутствуют
41	765332.68	1311915.61	данные отсутствуют	данные отсутствуют
42	765334.99	1311912.39	данные отсутствуют	данные отсутствуют
43	765336.27	1311910.72	данные отсутствуют	данные отсутствуют
44	765379.43	1311851.97	данные отсутствуют	данные отсутствуют
45	765415.11	1311806.99	данные отсутствуют	данные отсутствуют

Государственный регистратор		ФГИС ЕГРН
полное наименование должности	подпись	инициалы, фамилия

М.П.

Раздел 3.2

Выписка из Единого государственного реестра недвижимости об объекте недвижимости  
Описание местоположения земельного участка

<b>Земельный участок</b>			
(вид объекта недвижимости)			
Лист № <u>    </u> Раздела <b>3.2</b>	Всего листов раздела <b>3.2</b> : <u>    </u>	Всего разделов: <u>    </u>	Всего листов выписки: <u>    </u>
<b>14.09.2021 № 99/2021/417333579</b>			
Кадастровый номер:		<b>02:17:020701:15</b>	

Сведения о характерных точках границы земельного участка				
Система координат: МСК-02, зона 1				
Зона №				
Номер точки	Координаты		Описание закрепления на местности	Средняя квадратическая погрешность определения координат характерных точек границ земельного участка, м
	X	Y		
1	2	3	4	5
46	765432.96	1311783.36	данные отсутствуют	данные отсутствуют
47	765459.14	1311751.49	данные отсутствуют	данные отсутствуют
48	765511.47	1311685.54	данные отсутствуют	данные отсутствуют
49	765572.86	1311616.15	данные отсутствуют	данные отсутствуют
50	765572.88	1311616.14	данные отсутствуют	данные отсутствуют
51	765604.82	1311593.42	данные отсутствуют	данные отсутствуют
52	765604.83	1311593.41	данные отсутствуют	данные отсутствуют
53	765636.76	1311576.83	данные отсутствуют	данные отсутствуют
54	765636.77	1311576.82	данные отсутствуют	данные отсутствуют
55	765663.17	1311568.21	данные отсутствуют	данные отсутствуют
56	765663.2	1311568.21	данные отсутствуют	данные отсутствуют
57	765698.21	1311568.23	данные отсутствуют	данные отсутствуют
58	765698.23	1311568.23	данные отсутствуют	данные отсутствуют
59	765790.95	1311587.88	данные отсутствуют	данные отсутствуют
60	765996.65	1311632.09	данные отсутствуют	данные отсутствуют

Государственный регистратор		ФГИС ЕГРН
полное наименование должности	подпись	инициалы, фамилия

М.П.

Выписка из Единого государственного реестра недвижимости об объекте недвижимости  
Описание местоположения земельного участка

<b>Земельный участок</b>			
(вид объекта недвижимости)			
Лист № <u>    </u> Раздела <u>3.2</u>	Всего листов раздела <u>3.2</u> : <u>    </u>	Всего разделов: <u>    </u>	Всего листов выписки: <u>    </u>
14.09.2021 № 99/2021/41733579			
Кадастровый номер:		02:17:020701:15	

Сведения о характерных точках границы земельного участка				
Система координат: МСК-02, зона 1				
Зона №				
Номер точки	Координаты		Описание закрепления на местности	Средняя квадратическая погрешность определения координат характерных точек границ земельного участка, м
	X	Y		
1	2	3	4	5
61	766199.91	1311677.53	данные отсутствуют	данные отсутствуют
62	766423.43	1311728.49	данные отсутствуют	данные отсутствуют
63	766756.25	1311800.34	данные отсутствуют	данные отсутствуют
64	766848.4	1311820.73	данные отсутствуют	данные отсутствуют
65	766085.53	1311295.09	данные отсутствуют	данные отсутствуют
66	765875.47	1311204.07	данные отсутствуют	данные отсутствуют
67	764298.3	1310880.48	данные отсутствуют	данные отсутствуют
68	764363.31	1310420.59	данные отсутствуют	данные отсутствуют
69	764524.07	1310554.08	данные отсутствуют	данные отсутствуют
70	764656.15	1310714.56	данные отсутствуют	данные отсутствуют
71	764635.34	1310862.11	данные отсутствуют	данные отсутствуют
72	764662.35	1310914.98	данные отсутствуют	данные отсутствуют
73	764642.09	1310973.48	данные отсутствуют	данные отсутствуют
74	764645.28	1310987.35	данные отсутствуют	данные отсутствуют
75	764651.09	1310990.72	данные отсутствуют	данные отсутствуют

Государственный регистратор		ФГИС ЕГРН
полное наименование должности	подпись	инициалы, фамилия

М.П.

Раздел 3.2

Выписка из Единого государственного реестра недвижимости об объекте недвижимости  
Описание местоположения земельного участка

<b>Земельный участок</b>			
(вид объекта недвижимости)			
Лист № <u>    </u> Раздела <u>3.2</u>	Всего листов раздела <u>3.2</u> : <u>    </u>	Всего разделов: <u>    </u>	Всего листов выписки: <u>    </u>
14.09.2021 № 99/2021/41733579			
Кадастровый номер:		02:17:020701:15	

Сведения о характерных точках границы земельного участка				
Система координат: МСК-02, зона 1				
Зона №				
Номер точки	Координаты		Описание закрепления на местности	Средняя квадратическая погрешность определения координат характерных точек границ земельного участка, м
	X	Y		
1	2	3	4	5
76	764657.47	1310989.97	данные отсутствуют	данные отсутствуют
77	764673.4	1310944.6	данные отсутствуют	данные отсутствуют
78	764678.65	1310945.92	данные отсутствуют	данные отсутствуют
79	764721.3	1310853.3	данные отсутствуют	данные отсутствуют
80	764748.49	1310722.63	данные отсутствуют	данные отсутствуют
81	764771.17	1310744.75	данные отсутствуют	данные отсутствуют
82	764764.24	1310770.81	данные отсутствуют	данные отсутствуют
83	764765.36	1310780.18	данные отсутствуют	данные отсутствуют
84	764808.11	1310808.49	данные отсутствуют	данные отсутствуют
85	764804.17	1310862.3	данные отсутствуют	данные отсутствуют
86	764785.23	1310936.92	данные отсутствуют	данные отсутствуют
87	764782.98	1310956.41	данные отсутствуют	данные отсутствуют
88	764819.73	1311013.78	данные отсутствуют	данные отсутствуют
89	764830.04	1311014.53	данные отсутствуют	данные отсутствуют
90	764861.54	1310947.79	данные отсутствуют	данные отсутствуют

Государственный регистратор		ФГИС ЕГРН
полное наименование должности	подпись	инициалы, фамилия

М.П.

<b>Земельный участок</b>			
(вид объекта недвижимости)			
Лист № <u>    </u> Раздела <u>3.2</u>	Всего листов раздела <u>3.2</u> : <u>    </u>	Всего разделов: <u>    </u>	Всего листов выписки: <u>    </u>
14.09.2021 № 99/2021/417333579			
Кадастровый номер:		02:17:020701:15	

Сведения о характерных точках границы земельного участка				
Система координат: МСК-02, зона I				
Зона №				
Номер точки	Координаты		Описание закрепления на местности	Средняя квадратическая погрешность определения координат характерных точек границ земельного участка, м
	X	Y		
1	2	3	4	5
91	764878.42	1310843.18	данные отсутствуют	данные отсутствуют
92	764868.29	1310747.19	данные отсутствуют	данные отсутствуют
93	764830.42	1310728.44	данные отсутствуют	данные отсутствуют
94	764827.98	1310692.07	данные отсутствуют	данные отсутствуют
95	764817.86	1310674.44	данные отсутствуют	данные отсутствуют
96	764783.73	1310657.57	данные отсутствуют	данные отсутствуют
97	764777.36	1310646.32	данные отсутствуют	данные отсутствуют
98	764781.48	1310637.32	данные отсутствуют	данные отсутствуют
99	764773.99	1310606.95	данные отсутствуют	данные отсутствуют
100	764757.86	1310597.95	данные отсутствуют	данные отсутствуют
101	764752.61	1310590.08	данные отсутствуют	данные отсутствуют
102	764700.49	1310523.71	данные отсутствуют	данные отсутствуют
103	764674.25	1310487.34	данные отсутствуют	данные отсутствуют
104	764628.12	1310421.72	данные отсутствуют	данные отсутствуют
105	764609.38	1310378.97	данные отсутствуют	данные отсутствуют

Государственный регистратор		ФГИС ЕГРН
полное наименование должности	подпись	инициалы, фамилия

М.П.

Раздел 3.2

Выписка из Единого государственного реестра недвижимости об объекте недвижимости  
Описание местоположения земельного участка

<b>Земельный участок</b>			
(вид объекта недвижимости)			
Лист № <u>    </u> Раздела <u>3.2</u>	Всего листов раздела <u>3.2</u> : <u>    </u>	Всего разделов: <u>    </u>	Всего листов выписки: <u>    </u>
14.09.2021 № 99/2021/417333579			
Кадастровый номер:		02:17:020701:15	

Сведения о характерных точках границы земельного участка				
Система координат: МСК-02, зона I				
Зона №				
Номер точки	Координаты		Описание закрепления на местности	Средняя квадратическая погрешность определения координат характерных точек границ земельного участка, м
	X	Y		
1	2	3	4	5
106	764534.38	1310333.98	данные отсутствуют	данные отсутствуют
107	764460.7	1310236.49	данные отсутствуют	данные отсутствуют
108	764512.07	1310146.12	данные отсутствуют	данные отсутствуют
109	764449.08	1309999.14	данные отсутствуют	данные отсутствуют
110	764448.71	1309931.27	данные отсутствуют	данные отсутствуют
111	765132.87	1310217.27	данные отсутствуют	данные отсутствуют
112	765244.42	1310695.35	данные отсутствуют	данные отсутствуют
113	765684.45	1311043.69	данные отсутствуют	данные отсутствуют
114	765876.42	1311206.8	данные отсутствуют	данные отсутствуют
115	766085.51	1311295.76	данные отсутствуют	данные отсутствуют
116	766736.73	1311747.58	данные отсутствуют	данные отсутствуют
117	766598.55	1311722.09	данные отсутствуют	данные отсутствуют
118	766597.05	1311735.59	данные отсутствуют	данные отсутствуют
119	766775.54	1311775.33	данные отсутствуют	данные отсутствуют
120	766812.28	1311800.08	данные отсутствуют	данные отсутствуют

Государственный регистратор		ФГИС ЕГРН
полное наименование должности	подпись	инициалы, фамилия

М.П.

Выписка из Единого государственного реестра недвижимости об объекте недвижимости  
Описание местоположения земельного участка

<b>Земельный участок</b>			
(вид объекта недвижимости)			
Лист № <u>    </u> Раздела <u>3.2</u>	Всего листов раздела <u>3.2</u> : <u>    </u>	Всего разделов: <u>    </u>	Всего листов выписки: <u>    </u>
14.09.2021 № 99/2021/417333579			
Кадастровый номер:		02:17:020701:15	

Сведения о характерных точках границы земельного участка				
Система координат: МСК-02, зона 1				
Зона №				
Номер точки	Координаты		Описание закрепления на местности	Средняя квадратическая погрешность определения координат характерных точек границ земельного участка, м
	X	Y		
1	2	3	4	5
121	765708.2	1311561.61	данные отсутствуют	данные отсутствуют
122	765661.33	1311558.98	данные отсутствуют	данные отсутствуют
123	765601.71	1311582.23	данные отсутствуют	данные отсутствуют
124	765551.47	1311624.22	данные отсутствуют	данные отсутствуют
125	765435.98	1311766.33	данные отсутствуют	данные отсутствуют
126	765244.75	1312022.81	данные отсутствуют	данные отсутствуют
127	765184.76	1312120.3	данные отсутствуют	данные отсутствуют
128	765145.76	1312225.29	данные отсутствуют	данные отсутствуют
129	765123.26	1312355.78	данные отсутствуют	данные отсутствуют
130	765107.15	1312316.03	данные отсутствуют	данные отсутствуют
131	765173.88	1312083.55	данные отсутствуют	данные отсутствуют
132	765316.37	1311881.82	данные отсутствуют	данные отсутствуют
133	765443.86	1311720.59	данные отсутствуют	данные отсутствуют
134	765563.09	1311581.85	данные отсутствуют	данные отсутствуют
135	765586.34	1311565.35	данные отсутствуют	данные отсутствуют

Государственный регистратор		ФГИС ЕГРН
полное наименование должности	подпись	инициалы, фамилия

М.П.

Раздел 3.2

Выписка из Единого государственного реестра недвижимости об объекте недвижимости  
Описание местоположения земельного участка

<b>Земельный участок</b>			
(вид объекта недвижимости)			
Лист № <u>    </u> Раздела <u>3.2</u>	Всего листов раздела <u>3.2</u> : <u>    </u>	Всего разделов: <u>    </u>	Всего листов выписки: <u>    </u>
14.09.2021 № 99/2021/417333579			
Кадастровый номер:		02:17:020701:15	

Сведения о характерных точках границы земельного участка				
Система координат: МСК-02, зона 1				
Зона №				
Номер точки	Координаты		Описание закрепления на местности	Средняя квадратическая погрешность определения координат характерных точек границ земельного участка, м
	X	Y		
1	2	3	4	5
136	765644.84	1311536.11	данные отсутствуют	данные отсутствуют
137	765680.83	1311534.61	данные отсутствуют	данные отсутствуют
138	765987.55	1311602.1	данные отсутствуют	данные отсутствуют
139	766466	1311708.59	данные отсутствуют	данные отсутствуют
140	766567.99	1311729.59	данные отсутствуют	данные отсутствуют
141	766571.74	1311714.59	данные отсутствуют	данные отсутствуют
142	766133.04	1311613.35	данные отсутствуют	данные отсутствуют
143	765911.81	1311570.6	данные отсутствуют	данные отсутствуют
144	765676.33	1311519.61	данные отсутствуют	данные отсутствуют
145	765635.84	1311522.61	данные отсутствуют	данные отсутствуют
146	765553.35	1311567.6	данные отсутствуют	данные отсутствуют
147	765443.11	1311696.59	данные отсутствуют	данные отсутствуют
148	765280.37	1311901.32	данные отсутствуют	данные отсутствуют
149	765158.88	1312075.3	данные отсутствуют	данные отсутствуют
150	765173.09	1312083.46	данные отсутствуют	данные отсутствуют

Государственный регистратор		ФГИС ЕГРН
полное наименование должности	подпись	инициалы, фамилия

М.П.

Выписка из Единого государственного реестра недвижимости об объекте недвижимости  
**Описание местоположения земельного участка**

<b>Земельный участок</b>			
<small>(вид объекта недвижимости)</small>			
Лист № ___	Раздела <b>3.2</b>	Всего листов раздела <b>3.2</b> : ___	Всего разделов: ___
14.09.2021 № 99/2021/417333579			
Кадастровый номер:		<b>02:17:020701:15</b>	

Сведения о характерных точках границы земельного участка				
Система координат: МСК-02, зона 1				
Зона №				
Номер точки	Координаты		Описание закрепления на местности	Средняя квадратическая погрешность определения координат характерных точек границ земельного участка, м
	X	Y		
1	2	3	4	5
151	765106.58	1312316.4	данные отсутствуют	данные отсутствуют
152	765089.05	1312288.09	данные отсутствуют	данные отсутствуют
153	764981.15	1312132.95	данные отсутствуют	данные отсутствуют
154	764902.22	1311988.59	данные отсутствуют	данные отсутствуют
155	764605.63	1311441.52	данные отсутствуют	данные отсутствуют

Государственный регистратор		ФГИС ЕГРН
полное наименование должности	подпись	инициалы, фамилия

М.П.

## Выписка из Единого государственного реестра недвижимости об объекте недвижимости

## Сведения о характеристиках объекта недвижимости

На основании запроса от 10.11.2021 г., поступившего на рассмотрение 10.11.2021 г., сообщаем, что согласно записям Единого государственного реестра недвижимости:

<b>Земельный участок</b>			
(вид объекта недвижимости)			
Лист № ____ Раздела <b>1</b>	Всего листов раздела <b>1</b> : ____	Всего разделов: ____	Всего листов выписки: ____
<b>10.11.2021 № 99/2021/429577531</b>			
Кадастровый номер:		<b>02:17:020702:5</b>	

Номер кадастрового квартала:	02:17:020702
Дата присвоения кадастрового номера:	19.03.2007
Ранее присвоенный государственный учетный номер:	данные отсутствуют
Адрес:	установлено относительно ориентира, расположенного в границах участка. Почтовый адрес ориентира: Республика Башкортостан, р-н. Бураевский, с/с. Бадраковский
Площадь:	206748 кв. м
Кадастровая стоимость, руб.:	525139.92
Кадастровые номера расположенных в пределах земельного участка объектов недвижимости:	данные отсутствуют
Кадастровые номера объектов недвижимости, из которых образован объект недвижимости:	данные отсутствуют
Кадастровые номера образованных объектов недвижимости:	данные отсутствуют
Сведения о включении объекта недвижимости в состав предприятия как имущественного комплекса:	

Государственный регистратор		ФГИС ЕГРН
полное наименование должности	подпись	инициалы, фамилия

М.П.

Раздел 1

## Выписка из Единого государственного реестра недвижимости об объекте недвижимости

## Сведения о характеристиках объекта недвижимости

<b>Земельный участок</b>			
(вид объекта недвижимости)			
Лист № ____ Раздела <b>1</b>	Всего листов раздела <b>1</b> : ____	Всего разделов: ____	Всего листов выписки: ____
<b>10.11.2021 № 99/2021/429577531</b>			
Кадастровый номер:		<b>02:17:020702:5</b>	

Категория земель:	Земли сельскохозяйственного назначения
Виды разрешенного использования:	Земли сельсовета
Сведения о кадастровом инженере:	данные отсутствуют
Сведения о лесах, водных объектах и об иных природных объектах, расположенных в пределах земельного участка:	данные отсутствуют
Сведения о том, что земельный участок полностью или частично расположен в границах зоны с особыми условиями использования территории или территории объекта культурного наследия	данные отсутствуют
Сведения о том, что земельный участок расположен в границах особой экономической зоны, территории опережающего социально-экономического развития, зоны территориального развития в Российской Федерации, игорной зоны:	данные отсутствуют
Сведения о том, что земельный участок расположен в границах особо охраняемой природной территории, охотничьих угодий, лесничеств, лесопарков:	данные отсутствуют
Сведения о результатах проведения государственного земельного надзора:	данные отсутствуют
Сведения о расположении земельного участка в границах территории, в отношении которой утвержден проект межевания территории:	данные отсутствуют

Государственный регистратор		ФГИС ЕГРН
полное наименование должности	подпись	инициалы, фамилия

М.П.

<b>Земельный участок</b>			
(вид объекта недвижимости)			
Лист № ____ Раздела <b>1</b>	Всего листов раздела <b>1</b> : ____	Всего разделов: ____	Всего листов выписки: ____
<b>10.11.2021 № 99/2021/429577531</b>			
Кадастровый номер:		<b>02:17:020702:5</b>	
Условный номер земельного участка:	данные отсутствуют		
Сведения о принятии акта и (или) заключении договора, предусматривающих предоставление в соответствии с земельным законодательством исполнительным органом государственной власти или органом местного самоуправления находящегося в государственной или муниципальной собственности земельного участка для строительства наемного дома социального использования или наемного дома коммерческого использования:	данные отсутствуют		
Сведения о том, что земельный участок или земельные участки образованы на основании решения об изъятии земельного участка и (или) расположенного на нем объекта недвижимости для государственных или муниципальных нужд:	данные отсутствуют		
Сведения о том, что земельный участок образован из земель или земельного участка, государственная собственность на которые не разграничена:	данные отсутствуют		
Сведения о наличии земельного спора о местоположении границ земельных участков:	данные отсутствуют		
Статус записи об объекте недвижимости:	Сведения об объекте недвижимости имеют статус "актуальные, ранее учтенные"		
Особые отметки:	Граница земельного участка не установлена в соответствии с требованиями земельного законодательства. Сведения необходимые для заполнения раздела 2 отсутствуют. Сведения необходимые для заполнения раздела 3.1 отсутствуют. Сведения необходимые для заполнения раздела 4 отсутствуют.		
Получатель выписки:	Рачкова Елена Сергеевна		

Государственный регистратор		ФГИС ЕГРН
полное наименование должности	подпись	инициалы, фамилия

М.П.

Государственный регистратор		ФГИС ЕГРН
полное наименование должности	подпись	инициалы, фамилия

М.П.

Выписка из Единого государственного реестра недвижимости об объекте недвижимости  
Описание местоположения земельного участка

<b>Земельный участок</b>			
<small>(вид объекта недвижимости)</small>			
Лист № <u>    </u> Раздела <b>3</b>	Всего листов раздела <b>3</b> : <u>    </u>	Всего разделов: <u>    </u>	Всего листов выписки: <u>    </u>
<b>10.11.2021 № 99/2021/429577531</b>			
Кадастровый номер:		<b>02:17:020702:5</b>	

План (чертеж, схема) земельного участка			
			
Масштаб 1: данные отсутствуют	Условные обозначения:		

Государственный регистратор		ФГИС ЕГРН
полное наименование должности	подпись	инициалы, фамилия

М.П.

Раздел 3.2

Выписка из Единого государственного реестра недвижимости об объекте недвижимости  
Описание местоположения земельного участка

<b>Земельный участок</b>			
<small>(вид объекта недвижимости)</small>			
Лист № <u>    </u> Раздела <b>3.2</b>	Всего листов раздела <b>3.2</b> : <u>    </u>	Всего разделов: <u>    </u>	Всего листов выписки: <u>    </u>
<b>10.11.2021 № 99/2021/429577531</b>			
Кадастровый номер:		<b>02:17:020702:5</b>	

Сведения о характерных точках границы земельного участка				
Система координат				
Зона №				
Номер точки	Координаты		Описание закрепления на местности	Средняя квадратическая погрешность определения координат характерных точек границ земельного участка, м
	X	Y		
1	2	3	4	5
1	772828.37	1316646.32	данные отсутствуют	данные отсутствуют
2	772830.37	1316642.99	данные отсутствуют	данные отсутствуют
3	772828.71	1316635.5	данные отсутствуют	данные отсутствуют
4	772835.1	1316633.38	данные отсутствуют	данные отсутствуют
5	772835.12	1316633.36	данные отсутствуют	данные отсутствуют
6	772848.6	1316623.23	данные отсутствуют	данные отсутствуют
7	772873.52	1316623.23	данные отсутствуют	данные отсутствуют
8	772892.77	1316619.73	данные отсутствуют	данные отсутствуют
9	772901.37	1316617.74	данные отсутствуют	данные отсутствуют
10	772919.42	1316627.12	данные отсутствуют	данные отсутствуют
11	772928.68	1316630.5	данные отсутствуют	данные отсутствуют
12	772928.72	1316630.51	данные отсутствуют	данные отсутствуют
13	772934.59	1316630.09	данные отсутствуют	данные отсутствуют
14	772934.77	1316630.23	данные отсутствуют	данные отсутствуют
15	772934.85	1316630.07	данные отсутствуют	данные отсутствуют

Государственный регистратор		ФГИС ЕГРН
полное наименование должности	подпись	инициалы, фамилия

М.П.



<b>Земельный участок</b>			
(вид объекта недвижимости)			
Лист №	Раздела <b>3.2</b>	Всего листов раздела <b>3.2</b> : ____	Всего разделов: ____
Всего листов выписки: ____			
<b>10.11.2021 № 99/2021/429577531</b>			
Кадастровый номер:		<b>02:17:020702:5</b>	

Сведения о характерных точках границы земельного участка				
Система координат				
Зона №				
Номер точки	Координаты		Описание закрепления на местности	Средняя квадратическая погрешность определения координат характерных точек границ земельного участка, м
	X	Y		
1	2	3	4	5
16	772940.51	1316629.66	данные отсутствуют	данные отсутствуют
17	772940.54	1316629.65	данные отсутствуют	данные отсутствуют
18	772948.13	1316625.44	данные отсутствуют	данные отсутствуют
19	772948.14	1316625.43	данные отсутствуют	данные отсутствуют
20	772954.88	1316619.54	данные отсутствуют	данные отсутствуют
21	772954.9	1316619.51	данные отсутствуют	данные отсутствуют
22	772959.94	1316610.27	данные отсутствуют	данные отсутствуют
23	772968.33	1316604.39	данные отсутствуют	данные отсутствуют
24	772976.93	1316602.82	данные отсутствуют	данные отсутствуют
25	772982.23	1316604.51	данные отсутствуют	данные отсутствуют
26	772988.47	1316606.91	данные отсутствуют	данные отсутствуют
27	772996.04	1316611.12	данные отсутствуют	данные отсутствуют
28	773003.62	1316615.33	данные отсутствуют	данные отсутствуют
29	773003.64	1316615.34	данные отсутствуют	данные отсутствуют
30	773012.91	1316617.87	данные отсутствуют	данные отсутствуют

Государственный регистратор		ФГИС ЕГРН
полное наименование должности	подпись	инициалы, фамилия

М.П.

Раздел 3.2

Выписка из Единого государственного реестра недвижимости об объекте недвижимости  
Описание местоположения земельного участка

<b>Земельный участок</b>			
(вид объекта недвижимости)			
Лист №	Раздела <b>3.2</b>	Всего листов раздела <b>3.2</b> : ____	Всего разделов: ____
Всего листов выписки: ____			
<b>10.11.2021 № 99/2021/429577531</b>			
Кадастровый номер:		<b>02:17:020702:5</b>	

Сведения о характерных точках границы земельного участка				
Система координат				
Зона №				
Номер точки	Координаты		Описание закрепления на местности	Средняя квадратическая погрешность определения координат характерных точек границ земельного участка, м
	X	Y		
1	2	3	4	5
31	773012.93	1316617.87	данные отсутствуют	данные отсутствуют
32	773012.95	1316617.87	данные отсутствуют	данные отсутствуют
33	773021.37	1316616.19	данные отсутствуют	данные отсутствуют
34	773021.4	1316616.18	данные отсутствуют	данные отсутствуют
35	773021.41	1316616.16	данные отсутствуют	данные отсутствуют
36	773023.52	1316614.05	данные отсутствуют	данные отсутствуют
37	773055.54	1316612.72	данные отсутствуют	данные отсутствуют
38	773029.61	1316625.75	данные отсутствуют	данные отсутствуют
39	772996.57	1316634.65	данные отсутствуют	данные отсутствуют
40	772968.61	1316605.41	данные отсутствуют	данные отсутствуют
41	772950.81	1316638.46	данные отсутствуют	данные отсутствуют
42	772930.47	1316641	данные отсутствуют	данные отсутствуют
43	772910.14	1316629.56	данные отсутствуют	данные отсутствуют
44	772849.13	1316637.19	данные отсутствуют	данные отсутствуют
45	772727.6	1316760.39	данные отсутствуют	данные отсутствуют

Государственный регистратор		ФГИС ЕГРН
полное наименование должности	подпись	инициалы, фамилия

М.П.

Выписка из Единого государственного реестра недвижимости об объекте недвижимости  
Описание местоположения земельного участка

<b>Земельный участок</b>			
(вид объекта недвижимости)			
Лист №	Раздела <b>3.2</b>	Всего листов раздела <b>3.2</b> : ____	Всего разделов: ____
10.11.2021 № 99/2021/429577531		Всего листов выписки: ____	
Кадастровый номер:		<b>02:17:020702:5</b>	

Сведения о характерных точках границы земельного участка				
Система координат				
Зона №				
Номер точки	Координаты		Описание закрепления на местности	Средняя квадратическая погрешность определения координат характерных точек границ земельного участка, м
	X	Y		
1	2	3	4	5
46	772722.03	1316765.56	данные отсутствуют	данные отсутствуют
47	772716.35	1316766.29	данные отсутствуют	данные отсутствуют
48	772719.27	1316762.94	данные отсутствуют	данные отсутствуют
49	772485.15	1316649.1	данные отсутствуют	данные отсутствуют
50	772517.2	1316689.76	данные отсутствуют	данные отсутствуют
51	772570.46	1316728.88	данные отсутствуют	данные отсутствуют
52	772633.16	1316762.03	данные отсутствуют	данные отсутствуют
53	772667.33	1316772.62	данные отсутствуют	данные отсутствуют
54	772643.22	1316775.73	данные отсутствуют	данные отсутствуют
55	772574.59	1316745.23	данные отсутствуют	данные отсутствуют
56	772490.7	1316685.49	данные отсутствуют	данные отсутствуют
57	771932.85	1315791.78	данные отсутствуют	данные отсутствуют
58	771962.71	1315875.6	данные отсутствуют	данные отсутствуют
59	771996.76	1315924.32	данные отсутствуют	данные отсутствуют
60	772041.52	1315949.7	данные отсутствуют	данные отсутствуют

Государственный регистратор		ФГИС ЕГРН
полное наименование должности	подпись	инициалы, фамилия

М.П.

Раздел 3.2

Выписка из Единого государственного реестра недвижимости об объекте недвижимости  
Описание местоположения земельного участка

<b>Земельный участок</b>			
(вид объекта недвижимости)			
Лист №	Раздела <b>3.2</b>	Всего листов раздела <b>3.2</b> : ____	Всего разделов: ____
10.11.2021 № 99/2021/429577531		Всего листов выписки: ____	
Кадастровый номер:		<b>02:17:020702:5</b>	

Сведения о характерных точках границы земельного участка				
Система координат				
Зона №				
Номер точки	Координаты		Описание закрепления на местности	Средняя квадратическая погрешность определения координат характерных точек границ земельного участка, м
	X	Y		
1	2	3	4	5
61	772062.47	1315968.83	данные отсутствуют	данные отсутствуют
62	772076.1	1316004.22	данные отсутствуют	данные отсутствуют
63	772096.94	1316031.22	данные отсутствуют	данные отсутствуют
64	772116.28	1316070.26	данные отсутствуют	данные отсутствуют
65	772135.28	1316132.23	данные отсутствуют	данные отсутствуют
66	772146.09	1316142.86	данные отсутствуют	данные отсутствуют
67	772177.62	1316150.22	данные отсутствуют	данные отсутствуют
68	772195.42	1316162.92	данные отсутствуют	данные отсутствуют
69	772209.09	1316189.59	данные отсутствуют	данные отсутствуют
70	772248.01	1316220.45	данные отсутствуют	данные отсутствуют
71	772262.51	1316260.1	данные отсутствуют	данные отсутствуют
72	772270.56	1316268.1	данные отсутствуют	данные отсутствуют
73	772283.62	1316273.76	данные отсутствуют	данные отсутствуют
74	772309.65	1316274.88	данные отсутствуют	данные отсутствуют
75	772327.89	1316283.29	данные отсутствуют	данные отсутствуют

Государственный регистратор		ФГИС ЕГРН
полное наименование должности	подпись	инициалы, фамилия

М.П.

<b>Земельный участок</b>			
(вид объекта недвижимости)			
Лист № ____ Раздела <b>3.2</b>	Всего листов раздела <b>3.2</b> : ____	Всего разделов: ____	Всего листов выписки: ____
<b>10.11.2021 № 99/2021/429577531</b>			
Кадастровый номер:		<b>02:17:020702:5</b>	

Сведения о характерных точках границы земельного участка				
Система координат				
Зона №				
Номер точки	Координаты		Описание закрепления на местности	Средняя квадратическая погрешность определения координат характерных точек границ земельного участка, м
	X	Y		
1	2	3	4	5
76	772345.41	1316318.15	данные отсутствуют	данные отсутствуют
77	772359.18	1316329.39	данные отсутствуют	данные отсутствуют
78	772331.58	1316338.78	данные отсутствуют	данные отсутствуют
79	772304.18	1316356.6	данные отсутствуют	данные отсутствуют
80	772292.54	1316390.17	данные отсутствуют	данные отсутствуют
81	772288.43	1316402.5	данные отсутствуют	данные отсутствуют
82	772284.99	1316417.58	данные отсутствуют	данные отсутствуют
83	772278.14	1316431.28	данные отсутствуют	данные отсутствуют
84	772261.7	1316444.98	данные отсутствуют	данные отсутствуют
85	772245.26	1316451.15	данные отсутствуют	данные отсутствуют
86	772238.4	1316459.37	данные отсутствуют	данные отсутствуют
87	772236.35	1316465.53	данные отсутствуют	данные отсутствуют
88	772241.15	1316474.44	данные отсутствуют	данные отсутствуют
89	772247.32	1316479.24	данные отсутствуют	данные отсутствуют
90	772258.96	1316471.7	данные отсутствуют	данные отсутствуют

Государственный регистратор		ФГИС ЕГРН
полное наименование должности	подпись	инициалы, фамилия

М.П.

Раздел 3.2

Выписка из Единого государственного реестра недвижимости об объекте недвижимости  
Описание местоположения земельного участка

<b>Земельный участок</b>			
(вид объекта недвижимости)			
Лист № ____ Раздела <b>3.2</b>	Всего листов раздела <b>3.2</b> : ____	Всего разделов: ____	Всего листов выписки: ____
<b>10.11.2021 № 99/2021/429577531</b>			
Кадастровый номер:		<b>02:17:020702:5</b>	

Сведения о характерных точках границы земельного участка				
Система координат				
Зона №				
Номер точки	Координаты		Описание закрепления на местности	Средняя квадратическая погрешность определения координат характерных точек границ земельного участка, м
	X	Y		
1	2	3	4	5
91	772286.36	1316467.6	данные отсутствуют	данные отсутствуют
92	772312.4	1316466.22	данные отсутствуют	данные отсутствуют
93	772337.07	1316473.07	данные отсутствуют	данные отсутствуют
94	772370.64	1316491.58	данные отсутствуют	данные отсутствуют
95	772389.14	1316502.53	данные отсутствуют	данные отсутствуют
96	772435.07	1316525.08	данные отсутствуют	данные отсутствуют
97	772433.99	1316542.45	данные отсутствуют	данные отсутствуют
98	772446.54	1316587.19	данные отсутствуют	данные отсутствуют
99	772471.8	1316628.5	данные отсутствуют	данные отсутствуют
100	772447.49	1316632.11	данные отсутствуют	данные отсутствуют
101	772377.58	1316596.52	данные отсутствуют	данные отсутствуют
102	772307.67	1316544.41	данные отсутствуют	данные отсутствуют
103	772280.98	1316526.61	данные отсутствуют	данные отсутствуют
104	772241.58	1316527.88	данные отсутствуют	данные отсутствуют
105	772214.89	1316564.74	данные отсутствуют	данные отсутствуют

Государственный регистратор		ФГИС ЕГРН
полное наименование должности	подпись	инициалы, фамилия

М.П.

Выписка из Единого государственного реестра недвижимости об объекте недвижимости  
Описание местоположения земельного участка

<b>Земельный участок</b>			
(вид объекта недвижимости)			
Лист №	Раздела <b>3.2</b>	Всего листов раздела <b>3.2</b> : ____	Всего разделов: ____
Всего листов выписки: ____			
<b>10.11.2021 № 99/2021/429577531</b>			
Кадастровый номер:		<b>02:17:020702:5</b>	

Сведения о характерных точках границы земельного участка				
Система координат				
Зона №				
Номер точки	Координаты		Описание закрепления на местности	Средняя квадратическая погрешность определения координат характерных точек границ земельного участка, м
	X	Y		
1	2	3	4	5
106	772192.01	1316585.08	данные отсутствуют	данные отсутствуют
107	772158.96	1316577.45	данные отсутствуют	данные отсутствуют
108	772139.9	1316599.06	данные отсутствуют	данные отсутствуют
109	772111.94	1316591.43	данные отсутствуют	данные отсутствуют
110	772122.1	1316535.51	данные отсутствуют	данные отсутствуют
111	772132.27	1316496.11	данные отсутствуют	данные отсутствуют
112	772167.86	1316421.12	данные отсутствуют	данные отсутствуют
113	772212.35	1316390.61	данные отсутствуют	данные отсутствуют
114	772232.68	1316371.55	данные отсутствуют	данные отсутствуют
115	772228.87	1316333.42	данные отсутствуют	данные отсутствуют
116	772180.57	1316283.85	данные отсутствуют	данные отсутствуют
117	772114.48	1316197.42	данные отсутствуют	данные отсутствуют
118	772072.53	1316151.66	данные отсутствуют	данные отсутствуют
119	772006.44	1316124.97	данные отсутствуют	данные отсутствуют
120	771989.92	1316103.36	данные отсутствуют	данные отсутствуют

Государственный регистратор		ФГИС ЕГРН
полное наименование должности	подпись	инициалы, фамилия

М.П.

Раздел 3.2

Выписка из Единого государственного реестра недвижимости об объекте недвижимости  
Описание местоположения земельного участка

<b>Земельный участок</b>			
(вид объекта недвижимости)			
Лист №	Раздела <b>3.2</b>	Всего листов раздела <b>3.2</b> : ____	Всего разделов: ____
Всего листов выписки: ____			
<b>10.11.2021 № 99/2021/429577531</b>			
Кадастровый номер:		<b>02:17:020702:5</b>	

Сведения о характерных точках границы земельного участка				
Система координат				
Зона №				
Номер точки	Координаты		Описание закрепления на местности	Средняя квадратическая погрешность определения координат характерных точек границ земельного участка, м
	X	Y		
1	2	3	4	5
121	771988.65	1316063.96	данные отсутствуют	данные отсутствуют
122	772003.9	1315986.43	данные отсутствуют	данные отсутствуют
123	771984.83	1315935.58	данные отсутствуют	данные отсутствуют
124	771940.35	1315866.95	данные отсутствуют	данные отсутствуют
125	771927.64	1315804.67	данные отсутствуют	данные отсутствуют

Государственный регистратор		ФГИС ЕГРН
полное наименование должности	подпись	инициалы, фамилия

М.П.

## Выписка из Единого государственного реестра недвижимости об объекте недвижимости

## Сведения о характеристиках объекта недвижимости

На основании запроса от 10.11.2021 г., поступившего на рассмотрение 10.11.2021 г., сообщаем, что согласно записям Единого государственного реестра недвижимости:

<b>Земельный участок</b>			
(вид объекта недвижимости)			
Лист № ____ Раздела <b>1</b>	Всего листов раздела <b>1</b> : ____	Всего разделов: ____	Всего листов выписки: ____
<b>10.11.2021 № 99/2021/429754525</b>			
Кадастровый номер:		<b>02:17:020702:12</b>	

Номер кадастрового квартала:	02:17:020702
Дата присвоения кадастрового номера:	27.11.2007
Ранее присвоенный государственный учетный номер:	данные отсутствуют
Адрес:	установлено относительно ориентира, расположенного в границах участка. Почтовый адрес ориентира: Республика Башкортостан, р-н. Бураевский, с/с. Бадраковский
Площадь:	2559077 кв. м
Кадастровая стоимость, руб.:	6500055.58
Кадастровые номера расположенных в пределах земельного участка объектов недвижимости:	данные отсутствуют
Кадастровые номера объектов недвижимости, из которых образован объект недвижимости:	02:17:020702:3
Кадастровые номера образованных объектов недвижимости:	02:17:000000:956
Сведения о включении объекта недвижимости в состав предприятия как имущественного комплекса:	

Государственный регистратор		ФГИС ЕГРН
полное наименование должности	подпись	инициалы, фамилия

М.П.

## Выписка из Единого государственного реестра недвижимости об объекте недвижимости

## Сведения о характеристиках объекта недвижимости

<b>Земельный участок</b>			
(вид объекта недвижимости)			
Лист № ____ Раздела <b>1</b>	Всего листов раздела <b>1</b> : ____	Всего разделов: ____	Всего листов выписки: ____
<b>10.11.2021 № 99/2021/429754525</b>			
Кадастровый номер:		<b>02:17:020702:12</b>	

Категория земель:	Земли сельскохозяйственного назначения
Виды разрешенного использования:	Для возделывания сельскохозяйственных культур
Сведения о кадастровом инженеру:	данные отсутствуют
Сведения о лесах, водных объектах и об иных природных объектах, расположенных в пределах земельного участка:	данные отсутствуют
Сведения о том, что земельный участок полностью или частично расположен в границах зоны с особыми условиями использования территории или территории объекта культурного наследия	данные отсутствуют
Сведения о том, что земельный участок расположен в границах особой экономической зоны, территории опережающего социально-экономического развития, зоны территориального развития в Российской Федерации, игорной зоны:	данные отсутствуют
Сведения о том, что земельный участок расположен в границах особо охраняемой природной территории, охотничьих угодий, лесничеств, лесопарков:	данные отсутствуют
Сведения о результатах проведения государственного земельного надзора:	данные отсутствуют
Сведения о расположении земельного участка в границах территории, в отношении которой утвержден проект межевания территории:	данные отсутствуют

Государственный регистратор		ФГИС ЕГРН
полное наименование должности	подпись	инициалы, фамилия

М.П.

Выписка из Единого государственного реестра недвижимости об объекте недвижимости  
**Сведения о характеристиках объекта недвижимости**

<b>Земельный участок</b>			
<small>(вид объекта недвижимости)</small>			
Лист № ____ Раздела <b>1</b>	Всего листов раздела <b>1</b> : ____	Всего разделов: ____	Всего листов выписки: ____
<b>10.11.2021 № 99/2021/429754525</b>			
Кадастровый номер:		<b>02:17:020702:12</b>	
Условный номер земельного участка:	данные отсутствуют		
Сведения о принятии акта и (или) заключении договора, предусматривающих предоставление в соответствии с земельным законодательством исполнительным органом государственной власти или органом местного самоуправления находящегося в государственной или муниципальной собственности земельного участка для строительства наемного дома социального использования или наемного дома коммерческого использования:	данные отсутствуют		
Сведения о том, что земельный участок или земельные участки образованы на основании решения об изъятии земельного участка и (или) расположенного на нем объекта недвижимости для государственных или муниципальных нужд:	данные отсутствуют		
Сведения о том, что земельный участок образован из земель или земельного участка, государственная собственность на которые не разграничена:	данные отсутствуют		
Сведения о наличии земельного спора о местоположении границ земельных участков:	данные отсутствуют		
Статус записи об объекте недвижимости:	Сведения об объекте недвижимости имеют статус "актуальные, ранее учтенные"		
Особые отметки:	Граница земельного участка не установлена в соответствии с требованиями земельного законодательства. Сведения необходимые для заполнения раздела 2 отсутствуют. Сведения необходимые для заполнения раздела 3.1 отсутствуют. Сведения необходимые для заполнения раздела 4 отсутствуют.		
Получатель выписки:	Рачкова Елена Сергеевна		

Государственный регистратор		ФГИС ЕГРН
полное наименование должности	подпись	инициалы, фамилия

М.П.

Выписка из Единого государственного реестра недвижимости об объекте недвижимости  
**Сведения о зарегистрированных правах**

Государственный регистратор		ФГИС ЕГРН
полное наименование должности	подпись	инициалы, фамилия

М.П.

<b>Земельный участок</b>			
(вид объекта недвижимости)			
Лист № <u>    </u> Раздела <b>3</b>	Всего листов раздела <b>3</b> : <u>    </u>	Всего разделов: <u>    </u>	Всего листов выписки: <u>    </u>
<b>10.11.2021 № 99/2021/429754525</b>			
Кадастровый номер:		<b>02:17:020702:12</b>	

План (чертеж, схема) земельного участка			
			
Масштаб 1: данные отсутствуют	Условные обозначения:		

Государственный регистратор		ФГИС ЕГРН
полное наименование должности	подпись	инициалы, фамилия

М.П.

<b>Земельный участок</b>			
(вид объекта недвижимости)			
Лист № <u>    </u> Раздела <b>3.2</b>	Всего листов раздела <b>3.2</b> : <u>    </u>	Всего разделов: <u>    </u>	Всего листов выписки: <u>    </u>
<b>10.11.2021 № 99/2021/429754525</b>			
Кадастровый номер:		<b>02:17:020702:12</b>	

Сведения о характерных точках границы земельного участка				
Система координат				
Зона №				
Номер точки	Координаты		Описание закрепления на местности	Средняя квадратическая погрешность определения координат характерных точек границ земельного участка, м
	X	Y		
1	2	3	4	5
1	771284.04	1314205.74	данные отсутствуют	данные отсутствуют
2	771279.08	1314193.16	данные отсутствуют	данные отсутствуют
3	771271.62	1314155.78	данные отсутствуют	данные отсутствуют
4	771279.03	1314158.84	данные отсутствуют	данные отсутствуют
5	770911.05	1313356.31	данные отсутствуют	данные отсутствуют
6	770914.96	1313367.71	данные отсутствуют	данные отсутствуют
7	770926.27	1313400.49	данные отсутствуют	данные отсутствуют
8	770932.46	1313418.47	данные отсутствуют	данные отсутствуют
9	770932.47	1313476.23	данные отсутствуют	данные отсутствуют
10	770941.22	1313583	данные отсутствуют	данные отсутствуют
11	770953.92	1313606.82	данные отсутствуют	данные отсутствуют
12	770958.03	1313629.33	данные отсутствуют	данные отсутствуют
13	770971.7	1313651.68	данные отсутствуют	данные отсутствуют
14	771007.7	1313673.74	данные отсутствуют	данные отсутствуют
15	771015.2	1313681.32	данные отсутствуют	данные отсутствуют

Государственный регистратор		ФГИС ЕГРН
полное наименование должности	подпись	инициалы, фамилия

М.П.

Выписка из Единого государственного реестра недвижимости об объекте недвижимости  
Описание местоположения земельного участка

<b>Земельный участок</b>			
(вид объекта недвижимости)			
Лист № <u>    </u> Раздела <b>3.2</b>	Всего листов раздела <b>3.2</b> : <u>    </u>	Всего разделов: <u>    </u>	Всего листов выписки: <u>    </u>
<b>10.11.2021 № 99/2021/429754525</b>			
Кадастровый номер:		<b>02:17:020702:12</b>	

Сведения о характерных точках границы земельного участка				
Система координат				
Зона №				
Номер точки	Координаты		Описание закрепления на местности	Средняя квадратическая погрешность определения координат характерных точек границ земельного участка, м
	X	Y		
1	2	3	4	5
16	771011.22	1313689.77	данные отсутствуют	данные отсутствуют
17	771026.88	1313697.04	данные отсутствуют	данные отсутствуют
18	771061.85	1313791.48	данные отсутствуют	данные отсутствуют
19	771075.54	1313801.07	данные отсутствуют	данные отсутствуют
20	771081.25	1313814.04	данные отсутствуют	данные отсутствуют
21	771100.49	1313864.8	данные отсутствуют	данные отсутствуют
22	771125	1313922.55	данные отсутствуют	данные отсутствуют
23	771152.95	1313947.15	данные отсутствуют	данные отсутствуют
24	771152.97	1313947.37	данные отсутствуют	данные отсутствуют
25	771152.99	1313947.41	данные отсутствуют	данные отсутствуют
26	771158.04	1313954.16	данные отсутствуют	данные отсутствуют
27	771166.47	1313964.27	данные отсутствуют	данные отсутствуют
28	771166.49	1313964.28	данные отсутствуют	данные отсутствуют
29	771171.91	1313968.22	данные отсутствуют	данные отсутствуют
30	771188.01	1314004.81	данные отсутствуют	данные отсутствуют

Государственный регистратор		ФГИС ЕГРН
полное наименование должности	подпись	инициалы, фамилия

М.П.

Раздел 3.2

Выписка из Единого государственного реестра недвижимости об объекте недвижимости  
Описание местоположения земельного участка

<b>Земельный участок</b>			
(вид объекта недвижимости)			
Лист № <u>    </u> Раздела <b>3.2</b>	Всего листов раздела <b>3.2</b> : <u>    </u>	Всего разделов: <u>    </u>	Всего листов выписки: <u>    </u>
<b>10.11.2021 № 99/2021/429754525</b>			
Кадастровый номер:		<b>02:17:020702:12</b>	

Сведения о характерных точках границы земельного участка				
Система координат				
Зона №				
Номер точки	Координаты		Описание закрепления на местности	Средняя квадратическая погрешность определения координат характерных точек границ земельного участка, м
	X	Y		
1	2	3	4	5
31	771170.51	1314043.32	данные отсутствуют	данные отсутствуют
32	771189.76	1314118.59	данные отсутствуют	данные отсутствуют
33	771228.27	1314137.84	данные отсутствуют	данные отсутствуют
34	771238.14	1314141.92	данные отсутствуют	данные отсутствуют
35	771251.38	1314216.21	данные отсутствуют	данные отсутствуют
36	771241.37	1314247.09	данные отсутствуют	данные отсутствуют
37	771245.64	1314273.68	данные отсутствуют	данные отсутствуют
38	771290.35	1314339.67	данные отсутствуют	данные отсутствуют
39	771316.39	1314348.85	данные отсутствуют	данные отсутствуют
40	771361.04	1314375.3	данные отсутствуют	данные отсутствуют
41	771392.78	1314409.79	данные отсутствуют	данные отсутствуют
42	771412.14	1314441.98	данные отсутствуют	данные отсутствуют
43	771439.2	1314547.71	данные отсутствуют	данные отсутствуют
44	771447.41	1314605.36	данные отсутствуют	данные отсутствуют
45	771473.34	1314691.76	данные отсутствуют	данные отсутствуют

Государственный регистратор		ФГИС ЕГРН
полное наименование должности	подпись	инициалы, фамилия

М.П.



<b>Земельный участок</b>			
(вид объекта недвижимости)			
Лист № <u>    </u> Раздела <b>3.2</b>	Всего листов раздела <b>3.2</b> : <u>    </u>	Всего разделов: <u>    </u>	Всего листов выписки: <u>    </u>
<b>10.11.2021 № 99/2021/429754525</b>			
Кадастровый номер:		<b>02:17:020702:12</b>	

Сведения о характерных точках границы земельного участка				
Система координат				
Зона №				
Номер точки	Координаты		Описание закрепления на местности	Средняя квадратическая погрешность определения координат характерных точек границ земельного участка, м
	X	Y		
1	2	3	4	5
46	771472.15	1314706.12	данные отсутствуют	данные отсутствуют
47	771470.47	1314722.97	данные отсутствуют	данные отсутствуют
48	771470.46	1314722.99	данные отсутствуют	данные отсутствуют
49	771473.83	1314743.19	данные отсутствуют	данные отсутствуют
50	771473.84	1314743.21	данные отсутствуют	данные отсутствуют
51	771480.58	1314761.74	данные отсутствуют	данные отсутствуют
52	771481.45	1314764.17	данные отсутствуют	данные отсутствуют
53	771483.3	1314806.9	данные отсутствуют	данные отсутствуют
54	771448.99	1314935.59	данные отсутствуют	данные отсутствуют
55	771453.72	1315058.91	данные отсутствуют	данные отсутствуют
56	771449.31	1315089.95	данные отсутствуют	данные отсутствуют
57	771435.67	1315129.83	данные отсутствуют	данные отсутствуют
58	771423.69	1315148.16	данные отсутствуют	данные отсутствуют
59	771419.32	1315151.4	данные отсутствуют	данные отсутствуют
60	771406.26	1315107	данные отсутствуют	данные отсутствуют

Государственный регистратор		ФГИС ЕГРН
полное наименование должности	подпись	инициалы, фамилия

М.П.

Раздел 3.2

Выписка из Единого государственного реестра недвижимости об объекте недвижимости  
Описание местоположения земельного участка

<b>Земельный участок</b>			
(вид объекта недвижимости)			
Лист № <u>    </u> Раздела <b>3.2</b>	Всего листов раздела <b>3.2</b> : <u>    </u>	Всего разделов: <u>    </u>	Всего листов выписки: <u>    </u>
<b>10.11.2021 № 99/2021/429754525</b>			
Кадастровый номер:		<b>02:17:020702:12</b>	

Сведения о характерных точках границы земельного участка				
Система координат				
Зона №				
Номер точки	Координаты		Описание закрепления на местности	Средняя квадратическая погрешность определения координат характерных точек границ земельного участка, м
	X	Y		
1	2	3	4	5
61	771375.29	1315065.31	данные отсутствуют	данные отсутствуют
62	771328.84	1315031.96	данные отсутствуют	данные отсутствуют
63	771246.64	1314916.42	данные отсутствуют	данные отсутствуют
64	771235.92	1314946.2	данные отсутствуют	данные отсутствуют
65	771314.54	1315068.88	данные отсутствуют	данные отсутствуют
66	771284.77	1315103.43	данные отсутствуют	данные отсутствуют
67	771333.6	1315135.59	данные отсутствуют	данные отсутствуют
68	771333.6	1315176.09	данные отсутствуют	данные отсутствуют
69	771281.19	1315183.23	данные отсутствуют	данные отсутствуют
70	771221.63	1315129.63	данные отсутствуют	данные отсутствуют
71	771244.26	1315087.94	данные отсутствуют	данные отсутствуют
72	771194.23	1315023.62	данные отсутствуют	данные отсутствуют
73	771128.72	1314903.32	данные отсутствуют	данные отсутствуют
74	771100.13	1314813.98	данные отсутствуют	данные отсутствуют
75	771038.2	1314813.98	данные отсутствуют	данные отсутствуют

Государственный регистратор		ФГИС ЕГРН
полное наименование должности	подпись	инициалы, фамилия

М.П.

Выписка из Единого государственного реестра недвижимости об объекте недвижимости  
Описание местоположения земельного участка

<b>Земельный участок</b>			
(вид объекта недвижимости)			
Лист №	Раздела <b>3.2</b>	Всего листов раздела <b>3.2</b> : ____	Всего разделов: ____
Всего листов выписки: ____			
<b>10.11.2021 № 99/2021/429754525</b>			
Кадастровый номер:		<b>02:17:020702:12</b>	

Сведения о характерных точках границы земельного участка				
Система координат				
Зона №				
Номер точки	Координаты		Описание закрепления на местности	Средняя квадратическая погрешность определения координат характерных точек границ земельного участка, м
	X	Y		
1	2	3	4	5
76	771050.11	1314935.48	данные отсутствуют	данные отсутствуют
77	770986.09	1314929.81	данные отсутствуют	данные отсутствуют
78	770978.09	1314925.34	данные отсутствуют	данные отсутствуют
79	770952.39	1314920.27	данные отсутствуют	данные отсутствуют
80	770909.55	1314839	данные отсутствуют	данные отсутствуют
81	770904.79	1314890.21	данные отсутствуют	данные отсутствуют
82	770914.45	1314906.56	данные отсутствуют	данные отсутствуют
83	770902.72	1314897.93	данные отсутствуют	данные отсутствуют
84	770888.34	1314904.1	данные отсутствуют	данные отсутствуют
85	770887.65	1314917.12	данные отсутствуют	данные отсутствуют
86	770894.5	1314926.03	данные отсутствуют	данные отсутствуют
87	770914.37	1314939.04	данные отсутствуют	данные отсутствуют
88	770939.54	1314949.03	данные отсутствуют	данные отсутствуют
89	770951.24	1314968.83	данные отсутствуют	данные отсутствуют
90	771007.23	1315042.68	данные отсутствуют	данные отсутствуют

Государственный регистратор		ФГИС ЕГРН
полное наименование должности	подпись	инициалы, фамилия

М.П.

Раздел 3.2

Выписка из Единого государственного реестра недвижимости об объекте недвижимости  
Описание местоположения земельного участка

<b>Земельный участок</b>			
(вид объекта недвижимости)			
Лист №	Раздела <b>3.2</b>	Всего листов раздела <b>3.2</b> : ____	Всего разделов: ____
Всего листов выписки: ____			
<b>10.11.2021 № 99/2021/429754525</b>			
Кадастровый номер:		<b>02:17:020702:12</b>	

Сведения о характерных точках границы земельного участка				
Система координат				
Зона №				
Номер точки	Координаты		Описание закрепления на местности	Средняя квадратическая погрешность определения координат характерных точек границ земельного участка, м
	X	Y		
1	2	3	4	5
91	771046.53	1315115.34	данные отсутствуют	данные отсутствуют
92	771088.22	1315104.62	данные отсутствуют	данные отсутствуют
93	771160.88	1315157.03	данные отсутствуют	данные отсутствуют
94	771241.88	1315233.26	данные отсутствуют	данные отсутствуют
95	771307.39	1315243.98	данные отсутствуют	данные отсутствуют
96	771345.51	1315296.39	данные отсутствуют	данные отсутствуют
97	771349.89	1315304.88	данные отсутствуют	данные отсутствуют
98	771357.36	1315337.15	данные отсутствуют	данные отсутствуют
99	771364.74	1315354.69	данные отсутствуют	данные отсутствуют
100	771365.09	1315354.75	данные отсутствуют	данные отсутствуют
101	771376.48	1315379.38	данные отсутствуют	данные отсутствуют
102	771376.46	1315379.66	данные отсутствуют	данные отсутствуют
103	771405.14	1315412.55	данные отсутствуют	данные отсутствуют
104	771410.03	1315425.52	данные отсутствуют	данные отсутствуют
105	771414.37	1315429.67	данные отсутствуют	данные отсутствуют

Государственный регистратор		ФГИС ЕГРН
полное наименование должности	подпись	инициалы, фамилия

М.П.

<b>Земельный участок</b>			
(вид объекта недвижимости)			
Лист №	Раздела <b>3.2</b>	Всего листов раздела <b>3.2</b> : ____	Всего разделов: ____
10.11.2021 № 99/2021/429754525		Всего листов выписки: ____	
Кадастровый номер:		<b>02:17:020702:12</b>	

Сведения о характерных точках границы земельного участка				
Система координат				
Зона №				
Номер точки	Координаты		Описание закрепления на местности	Средняя квадратическая погрешность определения координат характерных точек границ земельного участка, м
	X	Y		
1	2	3	4	5
106	771419.36	1315439.33	данные отсутствуют	данные отсутствуют
107	771478.91	1315489.35	данные отсутствуют	данные отсутствуют
108	771517.03	1315514.56	данные отсутствуют	данные отсутствуют
109	771519.32	1315518	данные отсутствуют	данные отсутствуют
110	771519.33	1315518.02	данные отсутствуют	данные отсутствуют
111	771530.33	1315526.97	данные отсутствуют	данные отсутствуют
112	771530.36	1315526.98	данные отсутствуют	данные отсутствуют
113	771544.59	1315532.78	данные отсутствуют	данные отсутствуют
114	771691.51	1315629.95	данные отсутствуют	данные отсутствуют
115	771719.79	1315657.33	данные отсутствуют	данные отсутствуют
116	771498.72	1315528.59	данные отсутствуют	данные отсутствуют
117	771404.23	1315440.1	данные отсутствуют	данные отсутствуют
118	771357.75	1315339.61	данные отсутствуют	данные отсутствуют
119	771302.24	1315254.12	данные отсутствуют	данные отсутствуют
120	771243.75	1315246.62	данные отсутствуют	данные отсутствуют

Государственный регистратор		ФГИС ЕГРН
полное наименование должности	подпись	инициалы, фамилия

М.П.

Раздел 3.2

Выписка из Единого государственного реестра недвижимости об объекте недвижимости  
Описание местоположения земельного участка

<b>Земельный участок</b>			
(вид объекта недвижимости)			
Лист №	Раздела <b>3.2</b>	Всего листов раздела <b>3.2</b> : ____	Всего разделов: ____
10.11.2021 № 99/2021/429754525		Всего листов выписки: ____	
Кадастровый номер:		<b>02:17:020702:12</b>	

Сведения о характерных точках границы земельного участка				
Система координат				
Зона №				
Номер точки	Координаты		Описание закрепления на местности	Средняя квадратическая погрешность определения координат характерных точек границ земельного участка, м
	X	Y		
1	2	3	4	5
121	771095.7	1315129.34	данные отсутствуют	данные отсутствуют
122	771085.45	1315128.36	данные отсутствуют	данные отсутствуют
123	771072.4	1315128.14	данные отсутствуют	данные отсутствуют
124	771060.71	1315127.37	данные отсутствуют	данные отсутствуют
125	771033.29	1315123.42	данные отсутствуют	данные отсутствуют
126	771007.07	1315105.65	данные отсутствуют	данные отсутствуют
127	770994.78	1315048.64	данные отсутствуют	данные отсутствуют
128	770937.78	1314996.14	данные отсутствуют	данные отсутствуют
129	770861.29	1314916.65	данные отсутствуют	данные отсутствуют
130	770867.29	1314814.66	данные отсутствуют	данные отсутствуют
131	770790.8	1314676.68	данные отсутствуют	данные отсутствуют
132	770811.8	1314666.18	данные отсутствуют	данные отсутствуют
133	770970.78	1314910.65	данные отсутствуют	данные отсутствуют
134	771039.02	1314918.15	данные отсутствуют	данные отсутствуют
135	771006.02	1314738.17	данные отсутствуют	данные отсутствуют

Государственный регистратор		ФГИС ЕГРН
полное наименование должности	подпись	инициалы, фамилия

М.П.

Выписка из Единого государственного реестра недвижимости об объекте недвижимости  
Описание местоположения земельного участка

<b>Земельный участок</b>			
(вид объекта недвижимости)			
Лист №	Раздела <b>3.2</b>	Всего листов раздела <b>3.2</b> : ____	Всего разделов: ____
Всего листов выписки: ____			
<b>10.11.2021 № 99/2021/429754525</b>			
Кадастровый номер:		<b>02:17:020702:12</b>	

Сведения о характерных точках границы земельного участка				
Система координат				
Зона №				
Номер точки	Координаты		Описание закрепления на местности	Средняя квадратическая погрешность определения координат характерных точек границ земельного участка, м
	X	Y		
1	2	3	4	5
136	771072.02	1314741.17	данные отсутствуют	данные отсутствуют
137	771195.02	1314972.15	данные отсутствуют	данные отсутствуют
138	771246	1314891.15	данные отсутствуют	данные отсутствуют
139	771407.98	1315068.14	данные отсутствуют	данные отсутствуют
140	771449.98	1315050.14	данные отсутствуют	данные отсутствуют
141	771422.98	1314906.15	данные отсутствуют	данные отсутствуют
142	771449.98	1314816.16	данные отсутствуют	данные отсутствуют
143	771356.99	1314672.18	данные отсутствуют	данные отсутствуют
144	771380.99	1314633.18	данные отсутствуют	данные отсутствуют
145	771225	1314276.22	данные отсутствуют	данные отсутствуют
146	771190.66	1314145.21	данные отсутствуют	данные отсутствуют
147	771164.84	1314037.93	данные отсутствуют	данные отсутствуют
148	771142.35	1313989.56	данные отсутствуют	данные отсутствуют
149	771103.73	1313940.81	данные отсутствуют	данные отсутствуют
150	771068.1	1313865.07	данные отсутствуют	данные отсутствуют

Государственный регистратор		ФГИС ЕГРН
полное наименование должности	подпись	инициалы, фамилия

М.П.

Раздел 3.2

Выписка из Единого государственного реестра недвижимости об объекте недвижимости  
Описание местоположения земельного участка

<b>Земельный участок</b>			
(вид объекта недвижимости)			
Лист №	Раздела <b>3.2</b>	Всего листов раздела <b>3.2</b> : ____	Всего разделов: ____
Всего листов выписки: ____			
<b>10.11.2021 № 99/2021/429754525</b>			
Кадастровый номер:		<b>02:17:020702:12</b>	

Сведения о характерных точках границы земельного участка				
Система координат				
Зона №				
Номер точки	Координаты		Описание закрепления на местности	Средняя квадратическая погрешность определения координат характерных точек границ земельного участка, м
	X	Y		
1	2	3	4	5
151	771045.61	1313795.33	данные отсутствуют	данные отсутствуют
152	771014.86	1313756.71	данные отсутствуют	данные отсутствуют
153	770967.61	1313722.58	данные отсутствуют	данные отсутствуют
154	770942.5	1313653.22	данные отсутствуют	данные отсутствуют
155	770916.24	1313576.35	данные отсутствуют	данные отсутствуют
156	770912.87	1313527.98	данные отсутствуют	данные отсутствуют
157	770924.12	1313478.86	данные отсутствуют	данные отсутствуют
158	770925.24	1313429.36	данные отсутствуют	данные отсутствуют
159	770919.24	1313391.49	данные отсутствуют	данные отсутствуют
160	770899.37	1313367.12	данные отсутствуют	данные отсутствуют
161	770870.12	1313362.25	данные отсутствуют	данные отсутствуют
162	769192.4	1313661.96	данные отсутствуют	данные отсутствуют
163	769176.98	1313740.58	данные отсутствуют	данные отсутствуют
164	769152.98	1313925.06	данные отсутствуют	данные отсутствуют
165	769107.61	1314056.68	данные отсутствуют	данные отсутствуют

Государственный регистратор		ФГИС ЕГРН
полное наименование должности	подпись	инициалы, фамилия

М.П.

<b>Земельный участок</b>			
(вид объекта недвижимости)			
Лист №	Раздела <b>3.2</b>	Всего листов раздела <b>3.2</b> : ____	Всего разделов: ____
Всего листов выписки: ____			
<b>10.11.2021 № 99/2021/429754525</b>			
Кадастровый номер:		<b>02:17:020702:12</b>	

Сведения о характерных точках границы земельного участка				
Система координат				
Зона №				
Номер точки	Координаты		Описание закрепления на местности	Средняя квадратическая погрешность определения координат характерных точек границ земельного участка, м
	X	Y		
1	2	3	4	5
166	769101.61	1314091.55	данные отсутствуют	данные отсутствуют
167	769132.36	1314142.17	данные отсутствуют	данные отсутствуют
168	769149.98	1314347.65	данные отсутствуют	данные отсутствуют
169	769179.21	1314435.27	данные отсутствуют	данные отсутствуют
170	769227.88	1314480.76	данные отсутствуют	данные отсутствуют
171	769256.39	1314491.26	данные отсутствуют	данные отсутствуют
172	769296.87	1314475.88	данные отсутствуют	данные отсутствуют
173	769348.62	1314434.64	данные отсутствуют	данные отсутствуют
174	769402.61	1314346.15	данные отсутствуют	данные отсутствуют
175	769432.24	1314253.91	данные отсутствуют	данные отсутствуют
176	769456.23	1314259.91	данные отсутствуют	данные отсутствуют
177	769445.36	1314352.52	данные отсутствуют	данные отсутствуют
178	769432.24	1314412.14	данные отсутствуют	данные отсутствуют
179	769428.11	1314467.63	данные отсутствуют	данные отсутствуют
180	769376.44	1314541.69	данные отсутствуют	данные отсутствуют

Государственный регистратор		ФГИС ЕГРН
полное наименование должности	подпись	инициалы, фамилия

М.П.

Раздел 3.2

Выписка из Единого государственного реестра недвижимости об объекте недвижимости  
Описание местоположения земельного участка

<b>Земельный участок</b>			
(вид объекта недвижимости)			
Лист №	Раздела <b>3.2</b>	Всего листов раздела <b>3.2</b> : ____	Всего разделов: ____
Всего листов выписки: ____			
<b>10.11.2021 № 99/2021/429754525</b>			
Кадастровый номер:		<b>02:17:020702:12</b>	

Сведения о характерных точках границы земельного участка				
Система координат				
Зона №				
Номер точки	Координаты		Описание закрепления на местности	Средняя квадратическая погрешность определения координат характерных точек границ земельного участка, м
	X	Y		
1	2	3	4	5
181	769370.44	1314607.68	данные отсутствуют	данные отсутствуют
182	769407.93	1314645.18	данные отсутствуют	данные отсутствуют
183	769535.42	1314771.17	данные отсутствуют	данные отсутствуют
184	769689.91	1314838.66	данные отсутствуют	данные отсутствуют
185	769770.9	1314807.16	данные отсутствуют	данные отсутствуют
186	769836.89	1314774.17	данные отсутствуют	данные отсутствуют
187	770051.37	1314648.18	данные отсутствуют	данные отсутствуют
188	770070.87	1314664.68	данные отсутствуют	данные отсутствуют
189	769913.38	1314765.17	данные отсутствуют	данные отсутствуют
190	769820.39	1314840.16	данные отсутствуют	данные отсутствуют
191	769761.9	1314915.15	данные отсутствуют	данные отсутствуют
192	769824.89	1315009.64	данные отсутствуют	данные отсутствуют
193	769941.88	1315128.13	данные отсутствуют	данные отсутствуют
194	770091.87	1315234.62	данные отсутствуют	данные отсутствуют
195	770243.35	1315237.62	данные отсутствуют	данные отсутствуют

Государственный регистратор		ФГИС ЕГРН
полное наименование должности	подпись	инициалы, фамилия

М.П.

Выписка из Единого государственного реестра недвижимости об объекте недвижимости  
Описание местоположения земельного участка

<b>Земельный участок</b>			
(вид объекта недвижимости)			
Лист №	Раздела <b>3.2</b>	Всего листов раздела <b>3.2</b> : ____	Всего разделов: ____
10.11.2021 № 99/2021/429754525		Всего листов выписки: ____	
Кадастровый номер:		<b>02:17:020702:12</b>	

Сведения о характерных точках границы земельного участка				
Система координат				
Зона №				
Номер точки	Координаты		Описание закрепления на местности	Средняя квадратическая погрешность определения координат характерных точек границ земельного участка, м
	X	Y		
1	2	3	4	5
196	770249.35	1315345.61	данные отсутствуют	данные отсутствуют
197	770310.84	1315417.6	данные отсутствуют	данные отсутствуют
198	770394.84	1315464.1	данные отсутствуют	данные отсутствуют
199	770511.82	1315588.59	данные отсутствуют	данные отсутствуют
200	770570.32	1315671.08	данные отсутствуют	данные отсутствуют
201	770672.31	1315722.07	данные отсутствуют	данные отсутствуют
202	770790.8	1315734.07	данные отсутствуют	данные отсутствуют
203	770828.3	1315821.06	данные отсутствуют	данные отсутствуют
204	770964.78	1315954.55	данные отсутствуют	данные отсутствуют
205	770987.28	1316025.04	данные отсутствуют	данные отсутствуют
206	771591.95	1316512.35	данные отсутствуют	данные отсутствуют
207	771765.27	1316185.9	данные отсутствуют	данные отсутствуют
208	771876.28	1315927.91	данные отсутствуют	данные отсутствуют
209	771892.07	1315757.66	данные отсутствуют	данные отсутствуют
210	771757.63	1315679.37	данные отсутствуют	данные отсутствуют

Государственный регистратор		ФГИС ЕГРН
полное наименование должности	подпись	инициалы, фамилия

М.П.

Раздел 3.2

Выписка из Единого государственного реестра недвижимости об объекте недвижимости  
Описание местоположения земельного участка

<b>Земельный участок</b>			
(вид объекта недвижимости)			
Лист №	Раздела <b>3.2</b>	Всего листов раздела <b>3.2</b> : ____	Всего разделов: ____
10.11.2021 № 99/2021/429754525		Всего листов выписки: ____	
Кадастровый номер:		<b>02:17:020702:12</b>	

Сведения о характерных точках границы земельного участка				
Система координат				
Зона №				
Номер точки	Координаты		Описание закрепления на местности	Средняя квадратическая погрешность определения координат характерных точек границ земельного участка, м
	X	Y		
1	2	3	4	5
211	771775.3	1315678.42	данные отсутствуют	данные отсутствуют
212	771782.34	1315680.67	данные отсутствуют	данные отсутствуют
213	771784.09	1315683.57	данные отсутствуют	данные отсутствуют
214	771784.11	1315683.59	данные отсутствуют	данные отсутствуют
215	771797.77	1315696.04	данные отсутствуют	данные отсутствуют
216	771797.78	1315696.05	данные отсутствуют	данные отсутствуют
217	771797.81	1315696.06	данные отсутствуют	данные отсутствуют
218	771810.6	1315699.17	данные отсутствуют	данные отсутствуют
219	771810.62	1315699.17	данные отсутствуют	данные отсутствуют
220	771810.65	1315699.17	данные отсутствуют	данные отсутствуют
221	771817.38	1315697.08	данные отсутствуют	данные отсутствуют
222	771840.23	1315701.37	данные отсутствуют	данные отсутствуют
223	771869.64	1315714.96	данные отсутствуют	данные отсутствуют
224	771907.3	1315739.62	данные отсутствуют	данные отсутствуют
225	771929.95	1315783.65	данные отсутствуют	данные отсутствуют

Государственный регистратор		ФГИС ЕГРН
полное наименование должности	подпись	инициалы, фамилия

М.П.

<b>Земельный участок</b>			
(вид объекта недвижимости)			
Лист №	Раздела <b>3.2</b>	Всего листов раздела <b>3.2</b> : ____	Всего разделов: ____
Всего листов выписки: ____			
<b>10.11.2021 № 99/2021/429754525</b>			
Кадастровый номер:		<b>02:17:020702:12</b>	

Сведения о характерных точках границы земельного участка				
Система координат				
Зона №				
Номер точки	Координаты		Описание закрепления на местности	Средняя квадратическая погрешность определения координат характерных точек границ земельного участка, м
	X	Y		
1	2	3	4	5
226	771932.85	1315791.78	данные отсутствуют	данные отсутствуют
227	771927.64	1315804.67	данные отсутствуют	данные отсутствуют
228	771940.35	1315866.95	данные отсутствуют	данные отсутствуют
229	771984.83	1315935.58	данные отсутствуют	данные отсутствуют
230	772003.9	1315986.43	данные отсутствуют	данные отсутствуют
231	771988.65	1316063.96	данные отсутствуют	данные отсутствуют
232	771989.92	1316103.36	данные отсутствуют	данные отсутствуют
233	772006.44	1316124.97	данные отсутствуют	данные отсутствуют
234	772072.53	1316151.66	данные отсутствуют	данные отсутствуют
235	772114.48	1316197.42	данные отсутствуют	данные отсутствуют
236	772180.57	1316283.85	данные отсутствуют	данные отсутствуют
237	772228.87	1316333.42	данные отсутствуют	данные отсутствуют
238	772232.68	1316371.55	данные отсутствуют	данные отсутствуют
239	772212.35	1316390.61	данные отсутствуют	данные отсутствуют
240	772167.86	1316421.12	данные отсутствуют	данные отсутствуют

Государственный регистратор		ФГИС ЕГРН
полное наименование должности	подпись	инициалы, фамилия

М.П.

Раздел 3.2

Выписка из Единого государственного реестра недвижимости об объекте недвижимости  
Описание местоположения земельного участка

<b>Земельный участок</b>			
(вид объекта недвижимости)			
Лист №	Раздела <b>3.2</b>	Всего листов раздела <b>3.2</b> : ____	Всего разделов: ____
Всего листов выписки: ____			
<b>10.11.2021 № 99/2021/429754525</b>			
Кадастровый номер:		<b>02:17:020702:12</b>	

Сведения о характерных точках границы земельного участка				
Система координат				
Зона №				
Номер точки	Координаты		Описание закрепления на местности	Средняя квадратическая погрешность определения координат характерных точек границ земельного участка, м
	X	Y		
1	2	3	4	5
241	772132.27	1316496.11	данные отсутствуют	данные отсутствуют
242	772122.1	1316535.51	данные отсутствуют	данные отсутствуют
243	772111.94	1316591.43	данные отсутствуют	данные отсутствуют
244	772139.9	1316599.06	данные отсутствуют	данные отсутствуют
245	772158.96	1316577.45	данные отсутствуют	данные отсутствуют
246	772192.01	1316585.08	данные отсутствуют	данные отсутствуют
247	772214.89	1316564.74	данные отсутствуют	данные отсутствуют
248	772241.58	1316527.88	данные отсутствуют	данные отсутствуют
249	772280.98	1316526.61	данные отсутствуют	данные отсутствуют
250	772307.67	1316544.41	данные отсутствуют	данные отсутствуют
251	772377.58	1316596.52	данные отсутствуют	данные отсутствуют
252	772447.49	1316632.11	данные отсутствуют	данные отсутствуют
253	772471.8	1316628.5	данные отсутствуют	данные отсутствуют
254	772481.68	1316644.66	данные отсутствуют	данные отсутствуют
255	772485.15	1316649.1	данные отсутствуют	данные отсутствуют

Государственный регистратор		ФГИС ЕГРН
полное наименование должности	подпись	инициалы, фамилия

М.П.

Выписка из Единого государственного реестра недвижимости об объекте недвижимости  
Описание местоположения земельного участка

<b>Земельный участок</b>			
(вид объекта недвижимости)			
Лист №	Раздела <b>3.2</b>	Всего листов раздела <b>3.2</b> : ____	Всего разделов: ____
Всего листов выписки: ____			
<b>10.11.2021 № 99/2021/429754525</b>			
Кадастровый номер:		<b>02:17:020702:12</b>	

Сведения о характерных точках границы земельного участка				
Система координат				
Зона №				
Номер точки	Координаты		Описание закрепления на местности	Средняя квадратическая погрешность определения координат характерных точек границ земельного участка, м
	X	Y		
1	2	3	4	5
256	772490.7	1316685.49	данные отсутствуют	данные отсутствуют
257	772574.59	1316745.23	данные отсутствуют	данные отсутствуют
258	772643.22	1316775.73	данные отсутствуют	данные отсутствуют
259	772667.33	1316772.62	данные отсутствуют	данные отсутствуют
260	772694.18	1316780.94	данные отсутствуют	данные отсутствуют
261	772707.78	1316776.12	данные отсутствуют	данные отсутствуют
262	772716.35	1316766.29	данные отсутствуют	данные отсутствуют
263	772722.03	1316765.56	данные отсутствуют	данные отсутствуют
264	772727.6	1316760.39	данные отсутствуют	данные отсутствуют
265	772744.04	1316755.35	данные отсутствуют	данные отсутствуют
266	772793.37	1316691.63	данные отсутствуют	данные отсутствуют
267	772818.04	1316660.8	данные отсутствуют	данные отсутствуют
268	772822.15	1316656.69	данные отсутствуют	данные отсутствуют
269	772826.26	1316649.84	данные отсутствуют	данные отсутствуют
270	772828.37	1316646.32	данные отсутствуют	данные отсутствуют

Государственный регистратор		ФГИС ЕГРН
полное наименование должности	подпись	инициалы, фамилия

М.П.

Раздел 3.2

Выписка из Единого государственного реестра недвижимости об объекте недвижимости  
Описание местоположения земельного участка

<b>Земельный участок</b>			
(вид объекта недвижимости)			
Лист №	Раздела <b>3.2</b>	Всего листов раздела <b>3.2</b> : ____	Всего разделов: ____
Всего листов выписки: ____			
<b>10.11.2021 № 99/2021/429754525</b>			
Кадастровый номер:		<b>02:17:020702:12</b>	

Сведения о характерных точках границы земельного участка				
Система координат				
Зона №				
Номер точки	Координаты		Описание закрепления на местности	Средняя квадратическая погрешность определения координат характерных точек границ земельного участка, м
	X	Y		
1	2	3	4	5
271	772849.14	1316637.19	данные отсутствуют	данные отсутствуют
272	772910.14	1316629.56	данные отсутствуют	данные отсутствуют
273	772930.47	1316641	данные отсутствуют	данные отсутствуют
274	772950.81	1316638.46	данные отсутствуют	данные отсутствуют
275	772968.61	1316605.41	данные отсутствуют	данные отсутствуют
276	772996.57	1316634.65	данные отсутствуют	данные отсутствуют
277	773029.61	1316625.75	данные отсутствуют	данные отсутствуют
278	773055.54	1316612.73	данные отсутствуют	данные отсутствуют
279	773064.15	1316629.96	данные отсутствуют	данные отсутствуют
280	773064.21	1316630.41	данные отсутствуют	данные отсутствуют
281	773061.68	1316639.66	данные отсутствуют	данные отсутствуют
282	773061.68	1316639.68	данные отсутствуют	данные отсутствуют
283	773061.69	1316639.71	данные отсутствуют	данные отсутствуют
284	773065.06	1316648.98	данные отсутствуют	данные отсутствуют
285	773065.08	1316649	данные отсутствуют	данные отсутствуют

Государственный регистратор		ФГИС ЕГРН
полное наименование должности	подпись	инициалы, фамилия

М.П.



<b>Земельный участок</b>			
(вид объекта недвижимости)			
Лист №	Раздела <b>3.2</b>	Всего листов раздела <b>3.2</b> : ____	Всего разделов: ____
10.11.2021 № 99/2021/429754525		Всего листов выписки: ____	
Кадастровый номер:		<b>02:17:020702:12</b>	

Сведения о характерных точках границы земельного участка				
Система координат				
Зона №				
Номер точки	Координаты		Описание закрепления на местности	Средняя квадратическая погрешность определения координат характерных точек границ земельного участка, м
	X	Y		
1	2	3	4	5
286	773072.64	1316656.58	данные отсутствуют	данные отсутствуют
287	773075.07	1316663.24	данные отсутствуют	данные отсутствуют
288	773075.44	1316678.94	данные отсутствуют	данные отсутствуют
289	773074.31	1316686.81	данные отсутствуют	данные отсутствуют
290	773070.95	1316696.07	данные отсутствуют	данные отсутствуют
291	773070.94	1316696.1	данные отсутствуют	данные отсутствуют
292	773070.94	1316706.21	данные отсутствуют	данные отсутствуют
293	773070.94	1316706.24	данные отсутствуют	данные отсутствуют
294	773074.31	1316716.35	данные отсутствуют	данные отсутствуют
295	773074.32	1316716.37	данные отсутствуют	данные отсутствуют
296	773074.34	1316716.39	данные отсутствуют	данные отсутствуют
297	773076.37	1316718.22	данные отсутствуют	данные отсутствуют
298	773076.53	1316724.76	данные отсутствуют	данные отсутствуют
299	773091.51	1316734.38	данные отсутствуют	данные отсутствуют
300	773097.08	1316739.96	данные отсутствуют	данные отсутствуют

Государственный регистратор		ФГИС ЕГРН
полное наименование должности	подпись	инициалы, фамилия

М.П.

Раздел 3.2

Выписка из Единого государственного реестра недвижимости об объекте недвижимости  
Описание местоположения земельного участка

<b>Земельный участок</b>			
(вид объекта недвижимости)			
Лист №	Раздела <b>3.2</b>	Всего листов раздела <b>3.2</b> : ____	Всего разделов: ____
10.11.2021 № 99/2021/429754525		Всего листов выписки: ____	
Кадастровый номер:		<b>02:17:020702:12</b>	

Сведения о характерных точках границы земельного участка				
Система координат				
Зона №				
Номер точки	Координаты		Описание закрепления на местности	Средняя квадратическая погрешность определения координат характерных точек границ земельного участка, м
	X	Y		
1	2	3	4	5
301	773103.82	1316745.85	данные отсутствуют	данные отсутствуют
302	773112.23	1316755.12	данные отсутствуют	данные отсутствуют
303	773112.24	1316755.13	данные отсутствуют	данные отсутствуют
304	773120.66	1316761.86	данные отсутствуют	данные отсутствуют
305	773120.68	1316761.87	данные отсутствуют	данные отсутствуют
306	773128.26	1316766.08	данные отсутствуют	данные отсутствуют
307	773130.94	1316767.54	данные отсутствуют	данные отсутствуют
308	773143.06	1316793	данные отсутствуют	данные отсутствуют
309	773168.74	1316809.83	данные отсутствуют	данные отсутствуют
310	773169.5	1316810.68	данные отсутствуют	данные отсутствуют
311	773169.51	1316810.69	данные отсутствуют	данные отсутствуют
312	773177.93	1316817.45	данные отсутствуют	данные отсутствуют
313	773177.95	1316817.46	данные отсутствуют	данные отсутствуют
314	773177.96	1316817.47	данные отсутствуют	данные отсутствуют
315	773182.45	1316818.81	данные отсутствуют	данные отсутствуют

Государственный регистратор		ФГИС ЕГРН
полное наименование должности	подпись	инициалы, фамилия

М.П.

Выписка из Единого государственного реестра недвижимости об объекте недвижимости  
Описание местоположения земельного участка

<b>Земельный участок</b>			
(вид объекта недвижимости)			
Лист №	Раздела <b>3.2</b>	Всего листов раздела <b>3.2</b> : ____	Всего разделов: ____
10.11.2021 № 99/2021/429754525		Всего листов выписки: ____	
Кадастровый номер:		<b>02:17:020702:12</b>	

Сведения о характерных точках границы земельного участка				
Система координат				
Зона №				
Номер точки	Координаты		Описание закрепления на местности	Средняя квадратическая погрешность определения координат характерных точек границ земельного участка, м
	X	Y		
1	2	3	4	5
316	773193.82	1316826.26	данные отсутствуют	данные отсутствуют
317	773228.82	1316824.51	данные отсутствуют	данные отсутствуют
318	773257.01	1316837.89	данные отсутствуют	данные отсутствуют
319	773281.27	1316876	данные отсутствуют	данные отсутствуют
320	773312.45	1316924.51	данные отсутствуют	данные отсутствуют
321	773300.32	1316941.84	данные отсутствуют	данные отсутствуют
322	773267.41	1316948.77	данные отсутствуют	данные отсутствуют
323	773244.88	1316960.89	данные отсутствуют	данные отсутствуют
324	773243.15	1316985.16	данные отсутствуют	данные отсутствуют
325	773215.42	1316999.01	данные отсутствуют	данные отсутствуют
326	773205.96	1317000.47	данные отсутствуют	данные отсутствуют
327	773200.73	1317000.02	данные отсутствуют	данные отсутствуют
328	773196.54	1316999.17	данные отсутствуют	данные отсутствуют
329	773187.3	1316994.99	данные отсутствуют	данные отсутствуют
330	773181	1316988.26	данные отсутствуют	данные отсутствуют

Государственный регистратор		ФГИС ЕГРН
полное наименование должности	подпись	инициалы, фамилия

М.П.

Раздел 3.2

Выписка из Единого государственного реестра недвижимости об объекте недвижимости  
Описание местоположения земельного участка

<b>Земельный участок</b>			
(вид объекта недвижимости)			
Лист №	Раздела <b>3.2</b>	Всего листов раздела <b>3.2</b> : ____	Всего разделов: ____
10.11.2021 № 99/2021/429754525		Всего листов выписки: ____	
Кадастровый номер:		<b>02:17:020702:12</b>	

Сведения о характерных точках границы земельного участка				
Система координат				
Зона №				
Номер точки	Координаты		Описание закрепления на местности	Средняя квадратическая погрешность определения координат характерных точек границ земельного участка, м
	X	Y		
1	2	3	4	5
331	773180.99	1316988.25	данные отсутствуют	данные отсутствуют
332	773173.41	1316982.35	данные отсутствуют	данные отсутствуют
333	773173.4	1316982.34	данные отсутствуют	данные отсутствуют
334	773173.37	1316982.33	данные отсутствуют	данные отсутствуют
335	773167.05	1316980.65	данные отсутствуют	данные отсутствуют
336	773167.02	1316980.65	данные отсутствуют	данные отсутствуют
337	773152.29	1316982.33	данные отсутствуют	данные отсутствуют
338	773152.26	1316982.34	данные отсутствуют	данные отсутствуют
339	773149.11	1316983.92	данные отсутствуют	данные отсутствуют
340	773135.73	1316981.68	данные отсутствуют	данные отсутствуют
341	773128.81	1317014.61	данные отсутствуют	данные отсутствуют
342	773151.32	1317052.72	данные отсутствуют	данные отсутствуют
343	773161.72	1317073.51	данные отсутствуют	данные отсутствуют
344	773149.59	1317076.98	данные отсутствуют	данные отсутствуют
345	773147.59	1317076.16	данные отсутствуют	данные отсутствуют

Государственный регистратор		ФГИС ЕГРН
полное наименование должности	подпись	инициалы, фамилия

М.П.

<b>Земельный участок</b>			
(вид объекта недвижимости)			
Лист №	Раздела <b>3.2</b>	Всего листов раздела <b>3.2</b> : ____	Всего разделов: ____
10.11.2021 № 99/2021/429754525		Всего листов выписки: ____	
Кадастровый номер:		<b>02:17:020702:12</b>	

Сведения о характерных точках границы земельного участка				
Система координат				
Зона №				
Номер точки	Координаты		Описание закрепления на местности	Средняя квадратическая погрешность определения координат характерных точек границ земельного участка, м
	X	Y		
1	2	3	4	5
346	773138.24	1317069.93	данные отсутствуют	данные отсутствуют
347	773134.88	1317067.4	данные отсутствуют	данные отсутствуют
348	773131.1	1317064.46	данные отсутствуют	данные отсутствуют
349	773131.08	1317064.45	данные отсутствуют	данные отсутствуют
350	773126.45	1317062.34	данные отсутствуют	данные отсутствуют
351	773122.67	1317058.97	данные отсутствуют	данные отсутствуют
352	773122.65	1317058.96	данные отсутствуют	данные отсутствуют
353	773118.03	1317056.45	данные отсутствуют	данные отсутствуют
354	773113.4	1317053.08	данные отсутствуют	данные отсутствуют
355	773104.34	1317046.34	данные отсутствуют	данные отсутствуют
356	773104.29	1317046.33	данные отсутствуют	данные отсутствуют
357	773099.24	1317046.33	данные отсутствуют	данные отсутствуют
358	773099.22	1317046.33	данные отсутствуют	данные отсутствуют
359	773095	1317047.17	данные отсутствуют	данные отсутствуют
360	773090.79	1317048.44	данные отсутствуют	данные отсутствуют

Государственный регистратор		ФГИС ЕГРН
полное наименование должности	подпись	инициалы, фамилия

М.П.

Раздел 3.2

Выписка из Единого государственного реестра недвижимости об объекте недвижимости  
Описание местоположения земельного участка

<b>Земельный участок</b>			
(вид объекта недвижимости)			
Лист №	Раздела <b>3.2</b>	Всего листов раздела <b>3.2</b> : ____	Всего разделов: ____
10.11.2021 № 99/2021/429754525		Всего листов выписки: ____	
Кадастровый номер:		<b>02:17:020702:12</b>	

Сведения о характерных точках границы земельного участка				
Система координат				
Зона №				
Номер точки	Координаты		Описание закрепления на местности	Средняя квадратическая погрешность определения координат характерных точек границ земельного участка, м
	X	Y		
1	2	3	4	5
361	773090.78	1317048.45	данные отсутствуют	данные отсутствуют
362	773089.07	1317049.31	данные отсутствуют	данные отсутствуют
363	773088.96	1317049.25	данные отсутствуют	данные отсутствуют
364	773073.36	1317049.25	данные отсутствуют	данные отсутствуют
365	773076.83	1317085.64	данные отсутствуют	данные отсутствуют
366	773080.09	1317128.04	данные отсутствуют	данные отсутствуют
367	773077.3	1317129.72	данные отсутствуют	данные отсутствуют
368	773068.88	1317136.04	данные отсутствуют	данные отсутствуют
369	773068.86	1317136.05	данные отсутствуют	данные отсутствуют
370	773064.23	1317141.11	данные отсутствуют	данные отсутствуют
371	773058.33	1317148.69	данные отсутствуют	данные отсутствуют
372	773054.13	1317152.46	данные отсутствуют	данные отсутствуют
373	773054.12	1317152.47	данные отсутствуют	данные отсутствуют
374	773048.23	1317159.64	данные отсутствуют	данные отсутствуют
375	773041.92	1317165.51	данные отсутствуют	данные отсутствуют

Государственный регистратор		ФГИС ЕГРН
полное наименование должности	подпись	инициалы, фамилия

М.П.

Выписка из Единого государственного реестра недвижимости об объекте недвижимости  
Описание местоположения земельного участка

<b>Земельный участок</b>			
(вид объекта недвижимости)			
Лист №	Раздела <b>3.2</b>	Всего листов раздела <b>3.2</b> : ____	Всего разделов: ____
10.11.2021 № 99/2021/429754525		Всего листов выписки: ____	
Кадастровый номер:		<b>02:17:020702:12</b>	

Сведения о характерных точках границы земельного участка				
Система координат				
Зона №				
Номер точки	Координаты		Описание закрепления на местности	Средняя квадратическая погрешность определения координат характерных точек границ земельного участка, м
	X	Y		
1	2	3	4	5
376	773038.13	1317168.89	данные отсутствуют	данные отсутствуют
377	773036.39	1317170.05	данные отсутствуют	данные отсутствуют
378	773035.25	1317167.07	данные отсутствуют	данные отсутствуют
379	772986.74	1317194.79	данные отсутствуют	данные отсутствуют
380	772969.44	1317209.42	данные отсутствуют	данные отсутствуют
381	772968.73	1317209.29	данные отсутствуют	данные отсутствуют
382	772968.7	1317209.29	данные отсутствуют	данные отсутствуют
383	772964.51	1317209.72	данные отсутствуют	данные отсутствуют
384	772959.91	1317208.03	данные отсутствуют	данные отсутствуют
385	772956.14	1317205.1	данные отсутствуют	данные отсутствуют
386	772952.77	1317201.32	данные отсутствуют	данные отсутствуют
387	772948.99	1317197.52	данные отсутствуют	данные отсутствуют
388	772946.05	1317192.91	данные отсутствуют	данные отсутствуют
389	772943.52	1317189.53	данные отсутствуют	данные отсутствуют
390	772943.5	1317189.5	данные отсутствуют	данные отсутствуют

Государственный регистратор		ФГИС ЕГРН
полное наименование должности	подпись	инициалы, фамилия

М.П.

Раздел 3.2

Выписка из Единого государственного реестра недвижимости об объекте недвижимости  
Описание местоположения земельного участка

<b>Земельный участок</b>			
(вид объекта недвижимости)			
Лист №	Раздела <b>3.2</b>	Всего листов раздела <b>3.2</b> : ____	Всего разделов: ____
10.11.2021 № 99/2021/429754525		Всего листов выписки: ____	
Кадастровый номер:		<b>02:17:020702:12</b>	

Сведения о характерных точках границы земельного участка				
Система координат				
Зона №				
Номер точки	Координаты		Описание закрепления на местности	Средняя квадратическая погрешность определения координат характерных точек границ земельного участка, м
	X	Y		
1	2	3	4	5
391	772939.29	1317186.98	данные отсутствуют	данные отсутствуют
392	772939.23	1317186.97	данные отсутствуют	данные отсутствуют
393	772935.89	1317187.25	данные отсутствуют	данные отсутствуют
394	772927.82	1317179.19	данные отсутствуют	данные отсутствуют
395	772898.81	1317188.43	данные отсутствуют	данные отсутствуют
396	772895.47	1317187.81	данные отсутствуют	данные отсутствуют
397	772895.44	1317187.81	данные отсутствуют	данные отсутствуют
398	772891.26	1317188.23	данные отсутствуют	данные отсутствуют
399	772884.13	1317183.21	данные отсутствуют	данные отсутствуют
400	772880.77	1317180.68	данные отсутствуют	данные отсутствуют
401	772873.62	1317174.37	данные отсутствуют	данные отсутствуют
402	772868.15	1317167.23	данные отсутствуют	данные отсутствуют
403	772868.14	1317167.21	данные отсутствуют	данные отсутствуют
404	772864.76	1317164.25	данные отсутствуют	данные отсутствуют
405	772860.99	1317161.72	данные отсутствуют	данные отсутствуют

Государственный регистратор		ФГИС ЕГРН
полное наименование должности	подпись	инициалы, фамилия

М.П.

<b>Земельный участок</b>			
(вид объекта недвижимости)			
Лист № _____	Раздела <b>3.2</b>	Всего листов раздела <b>3.2</b> : _____	Всего разделов: _____
10.11.2021 № 99/2021/429754525			
Кадастровый номер:		<b>02:17:020702:12</b>	

Сведения о характерных точках границы земельного участка				
Система координат				
Зона № _____				
Номер точки	Координаты		Описание закрепления на местности	Средняя квадратическая погрешность определения координат характерных точек границ земельного участка, м
	X	Y		
1	2	3	4	5
406	772857.61	1317158.37	данные отсутствуют	данные отсутствуют
407	772857.6	1317158.35	данные отсутствуют	данные отсутствуют
408	772857.55	1317158.34	данные отсутствуют	данные отсутствуют
409	772847.45	1317158.34	данные отсутствуют	данные отсутствуют
410	772847.43	1317158.34	данные отсутствуют	данные отсутствуют
411	772843.28	1317159.48	данные отсутствуют	данные отсутствуют
412	772832.54	1317153.21	данные отсутствуют	данные отсутствуют
413	772829.07	1317187.86	данные отсутствуют	данные отсутствуют
414	772808.29	1317227.7	данные отсутствуют	данные отсутствуют
415	772794.65	1317235.66	данные отсутствуют	данные отсутствуют
416	772790.64	1317234.14	данные отсутствуют	данные отсутствуют
417	772787.29	1317231.64	данные отсутствуют	данные отсутствуют
418	772784.78	1317228.28	данные отсутствуют	данные отсутствуют
419	772778.89	1317221.98	данные отсутствуют	данные отсутствуют
420	772777.64	1317216.94	данные отсутствуют	данные отсутствуют

Государственный регистратор		ФГИС ЕГРН
полное наименование должности	подпись	инициалы, фамилия

М.П.

Раздел 3.2

Выписка из Единого государственного реестра недвижимости об объекте недвижимости  
Описание местоположения земельного участка

<b>Земельный участок</b>			
(вид объекта недвижимости)			
Лист № _____	Раздела <b>3.2</b>	Всего листов раздела <b>3.2</b> : _____	Всего разделов: _____
10.11.2021 № 99/2021/429754525			
Кадастровый номер:		<b>02:17:020702:12</b>	

Сведения о характерных точках границы земельного участка				
Система координат				
Зона № _____				
Номер точки	Координаты		Описание закрепления на местности	Средняя квадратическая погрешность определения координат характерных точек границ земельного участка, м
	X	Y		
1	2	3	4	5
421	772776.38	1317211.88	данные отсутствуют	данные отсутствуют
422	772775.53	1317207.68	данные отсутствуют	данные отсутствуют
423	772775.52	1317207.67	данные отсутствуют	данные отсутствуют
424	772771.73	1317197.99	данные отсутствуют	данные отсутствуют
425	772771.73	1317197.97	данные отсутствуют	данные отсутствуют
426	772769.21	1317194.17	данные отсутствуют	данные отсутствуют
427	772769.2	1317194.16	данные отсутствуют	данные отсутствуют
428	772766.25	1317190.37	данные отсутствуют	данные отсутствуют
429	772763.31	1317186.58	данные отсутствуют	данные отсутствуют
430	772763.3	1317186.57	данные отсутствуют	данные отсутствуют
431	772753.59	1317178.99	данные отсутствуют	данные отсутствуют
432	772749.8	1317176.45	данные отсутствуют	данные отсутствуют
433	772746.02	1317173.95	данные отсутствуют	данные отсутствуют
434	772736.75	1317165.51	данные отсутствуют	данные отсутствуют
435	772732.96	1317162.98	данные отсутствуют	данные отсутствуют

Государственный регистратор		ФГИС ЕГРН
полное наименование должности	подпись	инициалы, фамилия

М.П.

Выписка из Единого государственного реестра недвижимости об объекте недвижимости  
Описание местоположения земельного участка

<b>Земельный участок</b>			
(вид объекта недвижимости)			
Лист № _____	Раздела <b>3.2</b>	Всего листов раздела <b>3.2</b> : _____	Всего разделов: _____
10.11.2021 № 99/2021/429754525			
Кадастровый номер:		<b>02:17:020702:12</b>	

Сведения о характерных точках границы земельного участка				
Система координат				
Зона № _____				
Номер точки	Координаты		Описание закрепления на местности	Средняя квадратическая погрешность определения координат характерных точек границ земельного участка, м
	X	Y		
1	2	3	4	5
436	772732.94	1317162.97	данные отсутствуют	данные отсутствуют
437	772722.83	1317159.61	данные отсутствуют	данные отсутствуют
438	772722.8	1317159.61	данные отсутствуют	данные отсутствуют
439	772718.59	1317159.61	данные отсутствуют	данные отсутствуют
440	772714.38	1317159.61	данные отсутствуют	данные отсутствуют
441	772710.15	1317160.02	данные отсутствуют	данные отсутствуют
442	772709.22	1317160.21	данные отсутствуют	данные отсутствуют
443	772704.34	1317158.41	данные отсутствуют	данные отсутствуют
444	772676.61	1317165.34	данные отсутствуют	данные отсутствуют
445	772655.82	1317215.57	данные отсутствуют	данные отсутствуют
446	772629.83	1317234.64	данные отсутствуют	данные отсутствуют
447	772579.59	1317208.64	данные отсутствуют	данные отсутствуют
448	772532.81	1317236.37	данные отсутствуют	данные отсутствуют
449	772524.91	1317271.28	данные отсутствуют	данные отсутствуют
450	772521.95	1317271.19	данные отсутствуют	данные отсутствуют

Государственный регистратор		ФГИС ЕГРН
полное наименование должности	подпись	инициалы, фамилия

М.П.

Раздел 3.2

Выписка из Единого государственного реестра недвижимости об объекте недвижимости  
Описание местоположения земельного участка

<b>Земельный участок</b>			
(вид объекта недвижимости)			
Лист № _____	Раздела <b>3.2</b>	Всего листов раздела <b>3.2</b> : _____	Всего разделов: _____
10.11.2021 № 99/2021/429754525			
Кадастровый номер:		<b>02:17:020702:12</b>	

Сведения о характерных точках границы земельного участка				
Система координат				
Зона № _____				
Номер точки	Координаты		Описание закрепления на местности	Средняя квадратическая погрешность определения координат характерных точек границ земельного участка, м
	X	Y		
1	2	3	4	5
451	772514.37	1317272.45	данные отсутствуют	данные отсутствуют
452	772514.35	1317272.45	данные отсутствуют	данные отсутствуют
453	772510.15	1317273.72	данные отсутствуют	данные отсутствуют
454	772502.58	1317275.4	данные отсутствуют	данные отсутствуют
455	772488.67	1317279.19	данные отсутствуют	данные отсутствуют
456	772481.5	1317280.87	данные отсутствуют	данные отсутствуют
457	772471.41	1317284.23	данные отсутствуют	данные отсутствуют
458	772461.72	1317286.34	данные отсутствуют	данные отсутствуют
459	772452.04	1317289.29	данные отсутствуют	данные отсутствуют
460	772431.01	1317293.93	данные отсутствуют	данные отсутствуют
461	772425.94	1317293.93	данные отсутствуют	данные отсутствуют
462	772419.21	1317294.76	данные отсутствуют	данные отсутствуют
463	772414.59	1317295.19	данные отсутствуют	данные отсутствуют
464	772409.97	1317295.19	данные отсутствуют	данные отсутствуют
465	772405.35	1317292.67	данные отсутствуют	данные отсутствуют

Государственный регистратор		ФГИС ЕГРН
полное наименование должности	подпись	инициалы, фамилия

М.П.

<b>Земельный участок</b>			
(вид объекта недвижимости)			
Лист № <u>    </u> Раздела <b>3.2</b>	Всего листов раздела <b>3.2</b> : <u>    </u>	Всего разделов: <u>    </u>	Всего листов выписки: <u>    </u>
<b>10.11.2021 № 99/2021/429754525</b>			
Кадастровый номер:		<b>02:17:020702:12</b>	

Сведения о характерных точках границы земельного участка				
Система координат				
Зона №				
Номер точки	Координаты		Описание закрепления на местности	Средняя квадратическая погрешность определения координат характерных точек границ земельного участка, м
	X	Y		
1	2	3	4	5
466	772401.15	1317290.99	данные отсутствуют	данные отсутствуют
467	772395.26	1317287.62	данные отсутствуют	данные отсутствуют
468	772390.63	1317285.09	данные отсутствуют	данные отсутствуют
469	772385.16	1317281.74	данные отсутствуют	данные отсутствуют
470	772380.54	1317277.51	данные отсутствуют	данные отсутствуют
471	772375.9	1317273.74	данные отсутствуют	данные отсутствуют
472	772372.53	1317271.21	данные отсутствуют	данные отсутствуют
473	772367.48	1317267.41	данные отсутствуют	данные отсутствуют
474	772367.46	1317267.41	данные отсутствуют	данные отсутствуют
475	772360.3	1317264.88	данные отсутствуют	данные отсутствуют
476	772360.28	1317264.87	данные отсутствуют	данные отсутствуют
477	772354.38	1317264.02	данные отсутствуют	данные отсутствуют
478	772348.49	1317263.19	данные отсутствуют	данные отсутствуют
479	772343.44	1317263.19	данные отсутствуют	данные отсутствуют
480	772337.95	1317262.34	данные отсутствуют	данные отсутствуют

Государственный регистратор		ФГИС ЕГРН
полное наименование должности	подпись	инициалы, фамилия

М.П.

Раздел 3.2

Выписка из Единого государственного реестра недвижимости об объекте недвижимости  
Описание местоположения земельного участка

<b>Земельный участок</b>			
(вид объекта недвижимости)			
Лист № <u>    </u> Раздела <b>3.2</b>	Всего листов раздела <b>3.2</b> : <u>    </u>	Всего разделов: <u>    </u>	Всего листов выписки: <u>    </u>
<b>10.11.2021 № 99/2021/429754525</b>			
Кадастровый номер:		<b>02:17:020702:12</b>	

Сведения о характерных точках границы земельного участка				
Система координат				
Зона №				
Номер точки	Координаты		Описание закрепления на местности	Средняя квадратическая погрешность определения координат характерных точек границ земельного участка, м
	X	Y		
1	2	3	4	5
481	772332.91	1317262.34	данные отсутствуют	данные отсутствуют
482	772327.88	1317260.66	данные отсутствуют	данные отсутствуют
483	772327.86	1317260.66	данные отсутствуют	данные отсутствуют
484	772321.54	1317259.81	данные отсутствуют	данные отсутствуют
485	772316.07	1317258.97	данные отсутствуют	данные отсутствуют
486	772311.43	1317258.13	данные отсутствуют	данные отсутствуют
487	772305.56	1317257.29	данные отсутствуют	данные отсутствуют
488	772301.37	1317254.77	данные отсутствуют	данные отсутствуют
489	772297.16	1317252.24	данные отсутствуют	данные отсутствуют
490	772292.54	1317248.88	данные отсутствуют	данные отсутствуют
491	772288.32	1317246.35	данные отсутствуют	данные отсутствуют
492	772283.68	1317242.99	данные отсутствуют	данные отсутствуют
493	772280.32	1317240.47	данные отсутствуют	данные отсутствуют
494	772280.31	1317240.46	данные отсутствуют	данные отсутствуют
495	772275.68	1317237.94	данные отсутствуют	данные отсутствуют

Государственный регистратор		ФГИС ЕГРН
полное наименование должности	подпись	инициалы, фамилия

М.П.

Выписка из Единого государственного реестра недвижимости об объекте недвижимости  
Описание местоположения земельного участка

<b>Земельный участок</b>			
(вид объекта недвижимости)			
Лист №	Раздела <b>3.2</b>	Всего листов раздела <b>3.2</b> : ____	Всего разделов: ____
10.11.2021 № 99/2021/429754525		Всего листов выписки: ____	
Кадастровый номер:		<b>02:17:020702:12</b>	

Сведения о характерных точках границы земельного участка				
Система координат				
Зона №				
Номер точки	Координаты		Описание закрепления на местности	Средняя квадратическая погрешность определения координат характерных точек границ земельного участка, м
	X	Y		
1	2	3	4	5
496	772271.06	1317234.16	данные отсутствуют	данные отсутствуют
497	772268.13	1317230.79	данные отсутствуют	данные отсутствуют
498	772268.12	1317230.78	данные отсутствуют	данные отсутствуют
499	772263.9	1317226.99	данные отсутствуют	данные отсутствуют
500	772259.27	1317222.79	данные отсутствуют	данные отсутствуют
501	772255.9	1317219	данные отсутствуют	данные отсутствуют
502	772252.55	1317215.65	данные отсутствуют	данные отсутствуют
503	772250.45	1317211.46	данные отсутствуют	данные отсутствуют
504	772248.78	1317206.4	данные отсутствуют	данные отсутствуют
505	772247.51	1317201.36	данные отсутствуют	данные отсутствуют
506	772246.25	1317195.05	данные отсутствуют	данные отсутствуют
507	772245.83	1317190.43	данные отсутствуют	данные отсутствуют
508	772245.83	1317184.98	данные отсутствуют	данные отсутствуют
509	772247.5	1317180.35	данные отсутствуют	данные отсутствуют
510	772249.19	1317176.14	данные отсутствуют	данные отсутствуют

Государственный регистратор		ФГИС ЕГРН
полное наименование должности	подпись	инициалы, фамилия

М.П.

Раздел 3.2

Выписка из Единого государственного реестра недвижимости об объекте недвижимости  
Описание местоположения земельного участка

<b>Земельный участок</b>			
(вид объекта недвижимости)			
Лист №	Раздела <b>3.2</b>	Всего листов раздела <b>3.2</b> : ____	Всего разделов: ____
10.11.2021 № 99/2021/429754525		Всего листов выписки: ____	
Кадастровый номер:		<b>02:17:020702:12</b>	

Сведения о характерных точках границы земельного участка				
Система координат				
Зона №				
Номер точки	Координаты		Описание закрепления на местности	Средняя квадратическая погрешность определения координат характерных точек границ земельного участка, м
	X	Y		
1	2	3	4	5
511	772249.2	1317176.13	данные отсутствуют	данные отсутствуют
512	772250.04	1317171.92	данные отсутствуют	данные отсутствуют
513	772250.04	1317171.9	данные отсутствуют	данные отсутствуют
514	772250.04	1317167.28	данные отсутствуют	данные отсутствуют
515	772252.56	1317162.69	данные отсутствуют	данные отсутствуют
516	772255.08	1317158.9	данные отсутствуют	данные отсутствуют
517	772255.09	1317158.84	данные отсутствуют	данные отсутствуют
518	772253.4	1317144.95	данные отсутствуют	данные отсутствуют
519	772253.4	1317140.32	данные отсутствуют	данные отсутствуют
520	772253.4	1317140.3	данные отсутствуют	данные отсутствуют
521	772252.14	1317135.68	данные отсутствуют	данные отсутствуют
522	772252.13	1317135.66	данные отсутствуют	данные отсутствуют
523	772252.12	1317135.65	данные отсутствуют	данные отсутствуют
524	772249.59	1317132.27	данные отсутствуют	данные отсутствуют
525	772249.58	1317132.25	данные отсутствуют	данные отсутствуют

Государственный регистратор		ФГИС ЕГРН
полное наименование должности	подпись	инициалы, фамилия

М.П.



<b>Земельный участок</b>			
(вид объекта недвижимости)			
Лист № <u>    </u> Раздела <b>3.2</b>	Всего листов раздела <b>3.2</b> : <u>    </u>	Всего разделов: <u>    </u>	Всего листов выписки: <u>    </u>
<b>10.11.2021 № 99/2021/429754525</b>			
Кадастровый номер:		<b>02:17:020702:12</b>	

Сведения о характерных точках границы земельного участка				
Система координат				
Зона №				
Номер точки	Координаты		Описание закрепления на местности	Средняя квадратическая погрешность определения координат характерных точек границ земельного участка, м
	X	Y		
1	2	3	4	5
526	772246.21	1317129.31	данные отсутствуют	данные отсутствуют
527	772246.2	1317129.3	данные отсутствуют	данные отсутствуют
528	772246.18	1317129.3	данные отсутствуют	данные отсутствуют
529	772241.97	1317127.62	данные отсутствуют	данные отсутствуют
530	772241.96	1317127.61	данные отсутствуют	данные отсутствуют
531	772237.74	1317126.76	данные отсутствуют	данные отсутствуют
532	772232.7	1317125.91	данные отсутствуют	данные отсутствуют
533	772228.5	1317124.23	данные отсутствуют	данные отсутствуют
534	772223.03	1317122.55	данные отсутствуют	данные отсутствуют
535	772223	1317122.55	данные отсутствуют	данные отсутствуют
536	772218.78	1317122.55	данные отсутствуют	данные отсутствуют
537	772213.73	1317122.97	данные отсутствуют	данные отсутствуют
538	772207.83	1317122.97	данные отсутствуют	данные отсутствуют
539	772201.08	1317123.81	данные отсутствуют	данные отсутствуют
540	772195.19	1317125.08	данные отсутствуют	данные отсутствуют

Государственный регистратор		ФГИС ЕГРН
полное наименование должности	подпись	инициалы, фамилия

М.П.

Раздел 3.2

Выписка из Единого государственного реестра недвижимости об объекте недвижимости  
Описание местоположения земельного участка

<b>Земельный участок</b>			
(вид объекта недвижимости)			
Лист № <u>    </u> Раздела <b>3.2</b>	Всего листов раздела <b>3.2</b> : <u>    </u>	Всего разделов: <u>    </u>	Всего листов выписки: <u>    </u>
<b>10.11.2021 № 99/2021/429754525</b>			
Кадастровый номер:		<b>02:17:020702:12</b>	

Сведения о характерных точках границы земельного участка				
Система координат				
Зона №				
Номер точки	Координаты		Описание закрепления на местности	Средняя квадратическая погрешность определения координат характерных точек границ земельного участка, м
	X	Y		
1	2	3	4	5
541	772190.13	1317125.91	данные отсутствуют	данные отсутствуют
542	772184.65	1317127.17	данные отсутствуют	данные отсутствуют
543	772179.18	1317128.88	данные отсутствуют	данные отсутствуют
544	772172.87	1317131.4	данные отсутствуют	данные отсутствуют
545	772166.55	1317133.08	данные отсутствуют	данные отсутствуют
546	772162.35	1317133.91	данные отсутствуют	данные отсутствуют
547	772158.15	1317134.34	данные отсутствуют	данные отсутствуют
548	772152.28	1317133.91	данные отсутствуют	данные отсутствуют
549	772146.82	1317132.24	данные отсутствуют	данные отсутствуют
550	772143.47	1317129.32	данные отсутствуют	данные отсутствуют
551	772140.12	1317125.53	данные отсутствуют	данные отсутствуют
552	772137.18	1317120.48	данные отсутствуют	данные отсутствуют
553	772137.17	1317120.47	данные отсутствуют	данные отсутствуют
554	772134.22	1317117.11	данные отсутствуют	данные отсутствуют
555	772131.27	1317113.32	данные отсутствуют	данные отсутствуют

Государственный регистратор		ФГИС ЕГРН
полное наименование должности	подпись	инициалы, фамилия

М.П.

Выписка из Единого государственного реестра недвижимости об объекте недвижимости  
Описание местоположения земельного участка

<b>Земельный участок</b>			
(вид объекта недвижимости)			
Лист №	Раздела <b>3.2</b>	Всего листов раздела <b>3.2</b> : ____	Всего разделов: ____
Всего листов выписки: ____			
<b>10.11.2021 № 99/2021/429754525</b>			
Кадастровый номер:		<b>02:17:020702:12</b>	

Сведения о характерных точках границы земельного участка				
Система координат				
Зона №				
Номер точки	Координаты		Описание закрепления на местности	Средняя квадратическая погрешность определения координат характерных точек границ земельного участка, м
	X	Y		
1	2	3	4	5
556	772128.33	1317109.94	данные отсутствуют	данные отсутствуют
557	772124.55	1317104.48	данные отсутствуют	данные отсутствуют
558	772121.18	1317099.01	данные отсутствуют	данные отсутствуют
559	772119.07	1317095.22	данные отсутствуют	данные отсутствуют
560	772119.06	1317095.21	данные отсутствуют	данные отсутствуют
561	772116.55	1317091.44	данные отсутствуют	данные отсутствуют
562	772114.02	1317086.81	данные отсутствуют	данные отсутствуют
563	772114.01	1317086.8	данные отсутствуют	данные отсутствуют
564	772110.65	1317081.75	данные отсутствуют	данные отсутствуют
565	772108.97	1317077.13	данные отсутствуют	данные отсутствуют
566	772108.96	1317077.12	данные отсутствуют	данные отсутствуют
567	772106.44	1317073.74	данные отсутствуют	данные отсутствуют
568	772104.34	1317069.54	данные отсутствуют	данные отсутствуют
569	772104.33	1317069.53	данные отсутствуют	данные отсутствуют
570	772100.96	1317064.9	данные отсутствуют	данные отсутствуют

Государственный регистратор		ФГИС ЕГРН
полное наименование должности	подпись	инициалы, фамилия

М.П.

Раздел 3.2

Выписка из Единого государственного реестра недвижимости об объекте недвижимости  
Описание местоположения земельного участка

<b>Земельный участок</b>			
(вид объекта недвижимости)			
Лист №	Раздела <b>3.2</b>	Всего листов раздела <b>3.2</b> : ____	Всего разделов: ____
Всего листов выписки: ____			
<b>10.11.2021 № 99/2021/429754525</b>			
Кадастровый номер:		<b>02:17:020702:12</b>	

Сведения о характерных точках границы земельного участка				
Система координат				
Зона №				
Номер точки	Координаты		Описание закрепления на местности	Средняя квадратическая погрешность определения координат характерных точек границ земельного участка, м
	X	Y		
1	2	3	4	5
571	772096.76	1317059.85	данные отсутствуют	данные отсутствуют
572	772093.8	1317055.65	данные отсутствуют	данные отсутствуют
573	772093.78	1317055.63	данные отсутствуют	данные отсутствуют
574	772090.41	1317053.09	данные отсутствуют	данные отсутствуют
575	772090.38	1317053.08	данные отсутствуют	данные отсутствуют
576	772086.16	1317052.23	данные отсутствуют	данные отсутствуют
577	772081.12	1317051.38	данные отсутствуют	данные отсутствуют
578	772075.23	1317049.7	данные отсутствуют	данные отсутствуют
579	772071.03	1317048.03	данные отсутствуют	данные отсутствуют
580	772071	1317048.02	данные отсутствуют	данные отсутствуют
581	772065.1	1317048.02	данные отсутствуют	данные отсутствуют
582	772065.07	1317048.03	данные отсутствуют	данные отсутствуют
583	772060.43	1317049.71	данные отсутствуют	данные отсутствуют
584	772060.41	1317049.71	данные отсутствуют	данные отсутствуют
585	772056.2	1317052.24	данные отсутствуют	данные отсутствуют

Государственный регистратор		ФГИС ЕГРН
полное наименование должности	подпись	инициалы, фамилия

М.П.

<b>Земельный участок</b>			
(вид объекта недвижимости)			
Лист №	Раздела <b>3.2</b>	Всего листов раздела <b>3.2</b> : ____	Всего разделов: ____
Всего листов выписки: ____			
<b>10.11.2021 № 99/2021/429754525</b>			
Кадастровый номер:		<b>02:17:020702:12</b>	

Сведения о характерных точках границы земельного участка				
Система координат				
Зона №				
Номер точки	Координаты		Описание закрепления на местности	Средняя квадратическая погрешность определения координат характерных точек границ земельного участка, м
	X	Y		
1	2	3	4	5
586	772056.19	1317052.26	данные отсутствуют	данные отсутствуют
587	772052.83	1317055.64	данные отсутствуют	данные отсутствуют
588	772052.81	1317055.67	данные отсутствуют	данные отсутствуют
589	772051.13	1317059.87	данные отсутствуют	данные отсутствуют
590	772049.43	1317064.08	данные отсутствуют	данные отсутствуют
591	772047.74	1317069.15	данные отсутствуют	данные отсутствуют
592	772046.48	1317075.05	данные отсутствуют	данные отсутствуют
593	772046.06	1317081.38	данные отсутствуют	данные отсутствуют
594	772046.06	1317085.59	данные отсутствуют	данные отсутствуют
595	772046.9	1317092.75	данные отсутствуют	данные отсутствуют
596	772046.9	1317098.22	данные отсутствуют	данные отсутствуют
597	772046.9	1317098.25	данные отсутствуют	данные отсутствуют
598	772048.7	1317104.44	данные отсутствуют	данные отсутствуют
599	772051.95	1317115.09	данные отсутствуют	данные отсутствуют
600	772051.96	1317115.1	данные отсутствуют	данные отсутствуют

Государственный регистратор		ФГИС ЕГРН
полное наименование должности	подпись	инициалы, фамилия

М.П.

Раздел 3.2

Выписка из Единого государственного реестра недвижимости об объекте недвижимости  
Описание местоположения земельного участка

<b>Земельный участок</b>			
(вид объекта недвижимости)			
Лист №	Раздела <b>3.2</b>	Всего листов раздела <b>3.2</b> : ____	Всего разделов: ____
Всего листов выписки: ____			
<b>10.11.2021 № 99/2021/429754525</b>			
Кадастровый номер:		<b>02:17:020702:12</b>	

Сведения о характерных точках границы земельного участка				
Система координат				
Зона №				
Номер точки	Координаты		Описание закрепления на местности	Средняя квадратическая погрешность определения координат характерных точек границ земельного участка, м
	X	Y		
1	2	3	4	5
601	772054.48	1317119.73	данные отсутствуют	данные отсутствуют
602	772055.32	1317123.92	данные отсутствуют	данные отсутствуют
603	772056.16	1317128.12	данные отсутствуют	данные отсутствуют
604	772057.01	1317134.45	данные отсутствуют	данные отсутствуют
605	772057.86	1317139.08	данные отсутствуют	данные отсутствуют
606	772059.53	1317145.81	данные отсутствуют	данные отсутствуют
607	772059.54	1317145.82	данные отсутствуют	данные отсутствуют
608	772061.23	1317150.05	данные отсутствуют	данные отсутствуют
609	772062.9	1317154.24	данные отсутствуют	данные отсутствуют
610	772063.74	1317159.71	данные отсутствуют	данные отсутствуют
611	772064.59	1317165.17	данные отсутствуют	данные отсутствуют
612	772064.16	1317171.05	данные отсутствуют	данные отсутствуют
613	772063.74	1317176.09	данные отсутствуют	данные отсутствуют
614	772062.07	1317181.14	данные отсутствуют	данные отсутствуют
615	772060.37	1317185.35	данные отсутствуют	данные отсутствуют

Государственный регистратор		ФГИС ЕГРН
полное наименование должности	подпись	инициалы, фамилия

М.П.

Выписка из Единого государственного реестра недвижимости об объекте недвижимости  
Описание местоположения земельного участка

<b>Земельный участок</b>			
(вид объекта недвижимости)			
Лист №	Раздела <b>3.2</b>	Всего листов раздела <b>3.2</b> : ____	Всего разделов: ____
Всего листов выписки: ____			
<b>10.11.2021 № 99/2021/429754525</b>			
Кадастровый номер:		<b>02:17:020702:12</b>	

Сведения о характерных точках границы земельного участка				
Система координат				
Зона №				
Номер точки	Координаты		Описание закрепления на местности	Средняя квадратическая погрешность определения координат характерных точек границ земельного участка, м
	X	Y		
1	2	3	4	5
616	772059.14	1317189.52	данные отсутствуют	данные отсутствуют
617	772057.66	1317190.37	данные отсутствуют	данные отсутствуют
618	772056.14	1317189.93	данные отсутствуют	данные отсутствуют
619	771839.75	1317127.42	данные отсутствуют	данные отсутствуют
620	771822.98	1317175.19	данные отсутствуют	данные отсутствуют
621	771821.72	1317175.19	данные отсутствуют	данные отсутствуют
622	771821.7	1317175.19	данные отсутствуют	данные отсутствуют
623	771803.17	1317179.81	данные отсутствуют	данные отсутствуют
624	771798.95	1317181.08	данные отсутствуют	данные отсутствуют
625	771798.94	1317181.09	данные отсутствуют	данные отсутствуют
626	771793.06	1317183.61	данные отсутствуют	данные отсутствуют
627	771788.02	1317184.87	данные отсутствуют	данные отсутствуют
628	771788.01	1317184.88	данные отсутствуют	данные отсутствуют
629	771784.35	1317186.2	данные отсутствуют	данные отсутствуют
630	771763.7	1317188.2	данные отсутствуют	данные отсутствуют

Государственный регистратор		ФГИС ЕГРН
полное наименование должности	подпись	инициалы, фамилия

М.П.

Раздел 3.2

Выписка из Единого государственного реестра недвижимости об объекте недвижимости  
Описание местоположения земельного участка

<b>Земельный участок</b>			
(вид объекта недвижимости)			
Лист №	Раздела <b>3.2</b>	Всего листов раздела <b>3.2</b> : ____	Всего разделов: ____
Всего листов выписки: ____			
<b>10.11.2021 № 99/2021/429754525</b>			
Кадастровый номер:		<b>02:17:020702:12</b>	

Сведения о характерных точках границы земельного участка				
Система координат				
Зона №				
Номер точки	Координаты		Описание закрепления на местности	Средняя квадратическая погрешность определения координат характерных точек границ земельного участка, м
	X	Y		
1	2	3	4	5
631	771677.95	1317157.33	данные отсутствуют	данные отсутствуют
632	771556.02	1317166.17	данные отсутствуют	данные отсутствуют
633	771329.89	1317207.28	данные отсутствуют	данные отсутствуют
634	771327.9	1317201.77	данные отсутствуют	данные отсутствуют
635	771327.05	1317193.36	данные отсутствуют	данные отсутствуют
636	771325.37	1317184.11	данные отсутствуют	данные отсутствуют
637	771327.05	1317175.72	данные отсутствуют	данные отсутствуют
638	771330.41	1317165.62	данные отсутствуют	данные отсутствуют
639	771335.46	1317157.21	данные отсутствуют	данные отсутствуют
640	771335.47	1317157.18	данные отсутствуют	данные отсутствуют
641	771337.16	1317147.06	данные отсутствуют	данные отсутствуют
642	771337.16	1317136.96	данные отсутствуют	данные отсутствуют
643	771337.15	1317136.91	данные отсутствуют	данные отсутствуют
644	771332.1	1317128.48	данные отсутствуют	данные отсутствуют
645	771332.09	1317128.47	данные отсутствуют	данные отсутствуют

Государственный регистратор		ФГИС ЕГРН
полное наименование должности	подпись	инициалы, фамилия

М.П.

<b>Земельный участок</b>			
(вид объекта недвижимости)			
Лист №	Раздела <b>3.2</b>	Всего листов раздела <b>3.2</b> : ____	Всего разделов: ____
10.11.2021 № 99/2021/429754525		Всего листов выписки: ____	
Кадастровый номер:		<b>02:17:020702:12</b>	

Сведения о характерных точках границы земельного участка				
Система координат				
Зона №				
Номер точки	Координаты		Описание закрепления на местности	Средняя квадратическая погрешность определения координат характерных точек границ земельного участка, м
	X	Y		
1	2	3	4	5
646	771324.51	1317119.95	данные отсутствуют	данные отсутствуют
647	771316.01	1317095.52	данные отсутствуют	данные отсутствуют
648	771292.18	1317074.86	данные отсутствуют	данные отсутствуют
649	771295.05	1317066.27	данные отсутствуют	данные отсутствуют
650	771306.81	1317057.04	данные отсутствуют	данные отсутствуют
651	771315.2	1317053.67	данные отсутствуют	данные отсутствуют
652	771323.6	1317053.67	данные отсутствуют	данные отсутствуют
653	771332.86	1317054.52	данные отсутствуют	данные отсутствуют
654	771332.88	1317054.52	данные отсутствуют	данные отсутствуют
655	771341.3	1317053.67	данные отсутствуют	данные отсутствуют
656	771341.34	1317053.66	данные отсутствуют	данные отсутствуют
657	771341.35	1317053.65	данные отсутствуют	данные отсутствуют
658	771354.82	1317042.71	данные отсутствуют	данные отсутствуют
659	771354.83	1317042.7	данные отсутствуют	данные отсутствуют
660	771358.26	1317038.95	данные отсутствуют	данные отсутствуют

Государственный регистратор		ФГИС ЕГРН
полное наименование должности	подпись	инициалы, фамилия

М.П.

Раздел 3.2

Выписка из Единого государственного реестра недвижимости об объекте недвижимости  
Описание местоположения земельного участка

<b>Земельный участок</b>			
(вид объекта недвижимости)			
Лист №	Раздела <b>3.2</b>	Всего листов раздела <b>3.2</b> : ____	Всего разделов: ____
10.11.2021 № 99/2021/429754525		Всего листов выписки: ____	
Кадастровый номер:		<b>02:17:020702:12</b>	

Сведения о характерных точках границы земельного участка				
Система координат				
Зона №				
Номер точки	Координаты		Описание закрепления на местности	Средняя квадратическая погрешность определения координат характерных точек границ земельного участка, м
	X	Y		
1	2	3	4	5
661	771366.13	1317035.38	данные отсутствуют	данные отсутствуют
662	771366.46	1317029.42	данные отсутствуют	данные отсутствуют
663	771369.16	1317025.84	данные отсутствуют	данные отсутствуют
664	771369.16	1317025.82	данные отсутствуют	данные отсутствуют
665	771372.53	1317016.56	данные отсутствуют	данные отсутствуют
666	771372.54	1317016.54	данные отсутствуют	данные отсутствуют
667	771374.22	1317006.43	данные отсутствуют	данные отсутствуют
668	771374.22	1316994.63	данные отсутствуют	данные отсутствуют
669	771373.38	1316985.37	данные отсутствуют	данные отсутствуют
670	771372.54	1316976.94	данные отсутствуют	данные отсутствуют
671	771372.54	1316967.68	данные отсутствуют	данные отсутствуют
672	771372.54	1316958.42	данные отсутствуют	данные отсутствуют
673	771371.69	1316947.45	данные отсутствуют	данные отсутствуют
674	771370.01	1316938.19	данные отсутствуют	данные отсутствуют
675	771370	1316938.17	данные отсутствуют	данные отсутствуют

Государственный регистратор		ФГИС ЕГРН
полное наименование должности	подпись	инициалы, фамилия

М.П.

Выписка из Единого государственного реестра недвижимости об объекте недвижимости  
Описание местоположения земельного участка

<b>Земельный участок</b>			
(вид объекта недвижимости)			
Лист №	Раздела <b>3.2</b>	Всего листов раздела <b>3.2</b> : ____	Всего разделов: ____
10.11.2021 № 99/2021/429754525		Всего листов выписки: ____	
Кадастровый номер:		<b>02:17:020702:12</b>	

Сведения о характерных точках границы земельного участка				
Система координат				
Зона №				
Номер точки	Координаты		Описание закрепления на местности	Средняя квадратическая погрешность определения координат характерных точек границ земельного участка, м
	X	Y		
1	2	3	4	5
676	771365.79	1316929.75	данные отсутствуют	данные отсутствуют
677	771365.75	1316929.71	данные отсутствуют	данные отсутствуют
678	771358.17	1316925.5	данные отсутствуют	данные отсутствуют
679	771358.16	1316925.49	данные отсутствуют	данные отсутствуют
680	771347.2	1316922.12	данные отсутствуют	данные отсутствуют
681	771338.78	1316920.44	данные отсутствуют	данные отсутствуют
682	771338.76	1316920.44	данные отсутствуют	данные отсутствуют
683	771328.66	1316920.44	данные отсутствуют	данные отсутствуют
684	771318.58	1316917.06	данные отсутствуют	данные отсутствуют
685	771318.56	1316917.06	данные отсутствуют	данные отсутствуют
686	771298.34	1316915.38	данные отсутствуют	данные отсутствуют
687	771288.23	1316915.38	данные отсутствуют	данные отсутствуют
688	771279.81	1316914.55	данные отсутствуют	данные отсутствуют
689	771269.69	1316914.55	данные отсутствуют	данные отсутствуют
690	771257.43	1316916.34	данные отсутствуют	данные отсутствуют

Государственный регистратор		ФГИС ЕГРН
полное наименование должности	подпись	инициалы, фамилия

М.П.

Раздел 3.2

Выписка из Единого государственного реестра недвижимости об объекте недвижимости  
Описание местоположения земельного участка

<b>Земельный участок</b>			
(вид объекта недвижимости)			
Лист №	Раздела <b>3.2</b>	Всего листов раздела <b>3.2</b> : ____	Всего разделов: ____
10.11.2021 № 99/2021/429754525		Всего листов выписки: ____	
Кадастровый номер:		<b>02:17:020702:12</b>	

Сведения о характерных точках границы земельного участка				
Система координат				
Зона №				
Номер точки	Координаты		Описание закрепления на местности	Средняя квадратическая погрешность определения координат характерных точек границ земельного участка, м
	X	Y		
1	2	3	4	5
691	771257.39	1316916.35	данные отсутствуют	данные отсутствуют
692	771257.37	1316916.37	данные отсутствуют	данные отсутствуют
693	771252.57	1316922.24	данные отсутствуют	данные отсутствуют
694	771241.83	1316923.1	данные отсутствуют	данные отсутствуют
695	771225.79	1316955.18	данные отсутствуют	данные отсутствуют
696	771205.1	1316994.66	данные отсутствуют	данные отсутствуют
697	771199.78	1316997.08	данные отсутствуют	данные отсутствуют
698	771191.38	1316998.76	данные отсутствуют	данные отсутствуют
699	771183.26	1316998.53	данные отсутствуют	данные отсутствуют
700	771172.89	1316997.91	данные отсутствуют	данные отсутствуют
701	771163.62	1316994.56	данные отсутствуют	данные отсутствуют
702	771151.84	1316989.5	данные отсутствуют	данные отсутствуют
703	771151.81	1316989.49	данные отсутствуют	данные отсутствуют
704	771141.76	1316987.82	данные отсутствуют	данные отсутствуют
705	771135.22	1316980.53	данные отсутствуют	данные отсутствуют

Государственный регистратор		ФГИС ЕГРН
полное наименование должности	подпись	инициалы, фамилия

М.П.

<b>Земельный участок</b>			
(вид объекта недвижимости)			
Лист №	Раздела <b>3.2</b>	Всего листов раздела <b>3.2</b> : ____	Всего разделов: ____
Всего листов выписки: ____			
<b>10.11.2021 № 99/2021/429754525</b>			
Кадастровый номер:		<b>02:17:020702:12</b>	

Сведения о характерных точках границы земельного участка				
Система координат				
Зона №				
Номер точки	Координаты		Описание закрепления на местности	Средняя квадратическая погрешность определения координат характерных точек границ земельного участка, м
	X	Y		
1	2	3	4	5
706	771135.19	1316980.51	данные отсутствуют	данные отсутствуют
707	771127.43	1316976.03	данные отсутствуют	данные отсутствуют
708	771119.85	1316970.98	данные отсутствуют	данные отсутствуют
709	771119.83	1316970.97	данные отсутствуют	данные отсутствуют
710	771109.74	1316967.6	данные отсутствуют	данные отсутствуют
711	771092.06	1316957.51	данные отсутствуют	данные отсутствуют
712	771085.35	1316951.62	данные отсутствуют	данные отсутствуют
713	771079.46	1316940.7	данные отсутствуют	данные отсутствуют
714	771075.25	1316932.28	данные отсутствуют	данные отсутствуют
715	771071.04	1316922.17	данные отсутствуют	данные отсутствуют
716	771066.83	1316912.9	данные отсутствуют	данные отсутствуют
717	771066.82	1316912.88	данные отсутствуют	данные отсутствуют
718	771060.92	1316905.32	данные отсутствуют	данные отсутствуют
719	771057.41	1316901.41	данные отсутствуют	данные отсутствуют
720	771055.38	1316895.03	данные отсутствуют	данные отсутствуют

Государственный регистратор		ФГИС ЕГРН
полное наименование должности	подпись	инициалы, фамилия

М.П.

Раздел 3.2

Выписка из Единого государственного реестра недвижимости об объекте недвижимости  
Описание местоположения земельного участка

<b>Земельный участок</b>			
(вид объекта недвижимости)			
Лист №	Раздела <b>3.2</b>	Всего листов раздела <b>3.2</b> : ____	Всего разделов: ____
Всего листов выписки: ____			
<b>10.11.2021 № 99/2021/429754525</b>			
Кадастровый номер:		<b>02:17:020702:12</b>	

Сведения о характерных точках границы земельного участка				
Система координат				
Зона №				
Номер точки	Координаты		Описание закрепления на местности	Средняя квадратическая погрешность определения координат характерных точек границ земельного участка, м
	X	Y		
1	2	3	4	5
721	771013.27	1316872.98	данные отсутствуют	данные отсутствуют
722	770975.19	1316870.98	данные отсутствуют	данные отсутствуют
723	770929.08	1316854.94	данные отсутствуют	данные отсутствуют
724	770913.22	1316829.76	данные отсутствуют	данные отсутствуют
725	770925.48	1316803.51	данные отсутствуют	данные отсутствуют
726	770942.98	1316791.26	данные отсутствуют	данные отсутствуют
727	770965.73	1316773.75	данные отсутствуют	данные отсутствуют
728	770976.24	1316754.5	данные отсутствуют	данные отсутствуют
729	770979.73	1316728.25	данные отсутствуют	данные отсутствуют
730	770944.73	1316710.74	данные отсутствуют	данные отсутствуют
731	770974.49	1316687.99	данные отсутствуют	данные отсутствуют
732	770951.74	1316668.74	данные отсутствуют	данные отсутствуют
733	770935.98	1316644.23	данные отсутствуют	данные отсутствуют
734	770949.98	1316609.23	данные отсутствуют	данные отсутствуют
735	770925.48	1316589.97	данные отсутствуют	данные отсутствуют

Государственный регистратор		ФГИС ЕГРН
полное наименование должности	подпись	инициалы, фамилия

М.П.

Выписка из Единого государственного реестра недвижимости об объекте недвижимости  
Описание местоположения земельного участка

<b>Земельный участок</b>			
(вид объекта недвижимости)			
Лист №	Раздела <b>3.2</b>	Всего листов раздела <b>3.2</b> : ____	Всего разделов: ____
Всего листов выписки: ____			
<b>10.11.2021 № 99/2021/429754525</b>			
Кадастровый номер:		<b>02:17:020702:12</b>	

Сведения о характерных точках границы земельного участка				
Система координат				
Зона №				
Номер точки	Координаты		Описание закрепления на местности	Средняя квадратическая погрешность определения координат характерных точек границ земельного участка, м
	X	Y		
1	2	3	4	5
736	770888.72	1316574.22	данные отсутствуют	данные отсутствуют
737	770893.97	1316551.47	данные отсутствуют	данные отсутствуют
738	770872.96	1316518.21	данные отсутствуют	данные отсутствуют
739	770844.96	1316502.46	данные отсутствуют	данные отсутствуют
740	770818.7	1316486.71	данные отсутствуют	данные отсутствуют
741	770811.71	1316456.95	данные отсутствуют	данные отсутствуют
742	770825.7	1316442.95	данные отсутствуют	данные отсутствуют
743	770774.95	1316423.7	данные отсутствуют	данные отсутствуют
744	770780.2	1316402.7	данные отсутствуют	данные отсутствуют
745	770816.96	1316351.94	данные отсутствуют	данные отсутствуют
746	770818.7	1316309.93	данные отсутствуют	данные отсутствуют
747	770752.2	1316271.43	данные отсутствуют	данные отсутствуют
748	770750.45	1316222.42	данные отсутствуют	данные отсутствуют
749	770759.19	1316145.4	данные отсутствуют	данные отсутствуют
750	770797.7	1316117.4	данные отсутствуют	данные отсутствуют

Государственный регистратор		ФГИС ЕГРН
полное наименование должности	подпись	инициалы, фамилия

М.П.

Раздел 3.2

Выписка из Единого государственного реестра недвижимости об объекте недвижимости  
Описание местоположения земельного участка

<b>Земельный участок</b>			
(вид объекта недвижимости)			
Лист №	Раздела <b>3.2</b>	Всего листов раздела <b>3.2</b> : ____	Всего разделов: ____
Всего листов выписки: ____			
<b>10.11.2021 № 99/2021/429754525</b>			
Кадастровый номер:		<b>02:17:020702:12</b>	

Сведения о характерных точках границы земельного участка				
Система координат				
Зона №				
Номер точки	Координаты		Описание закрепления на местности	Средняя квадратическая погрешность определения координат характерных точек границ земельного участка, м
	X	Y		
1	2	3	4	5
751	770808.21	1316082.4	данные отсутствуют	данные отсутствуют
752	770794.2	1316036.88	данные отсутствуют	данные отсутствуют
753	770752.19	1316017.63	данные отсутствуют	данные отсутствуют
754	770703.19	1316036.88	данные отсутствуют	данные отсутствуют
755	770654.19	1316022.88	данные отсутствуют	данные отсутствуют
756	770608.67	1315987.88	данные отсутствуют	данные отсутствуют
757	770554.42	1315965.12	данные отсутствуют	данные отсутствуют
758	770536.91	1315947.63	данные отсутствуют	данные отсутствуют
759	770549.16	1315891.61	данные отсутствуют	данные отсутствуют
760	770536.91	1315863.61	данные отсутствуют	данные отсутствуют
761	770524.66	1315811.1	данные отсутствуют	данные отсутствуют
762	770510.66	1315767.35	данные отсутствуют	данные отсутствуют
763	770461.66	1315751.59	данные отсутствуют	данные отсутствуют
764	770416.14	1315732.34	данные отсутствуют	данные отсутствуют
765	770419.64	1315681.58	данные отсутствуют	данные отсутствуют

Государственный регистратор		ФГИС ЕГРН
полное наименование должности	подпись	инициалы, фамилия

М.П.



<b>Земельный участок</b>			
(вид объекта недвижимости)			
Лист № <u>    </u> Раздела <b>3.2</b>	Всего листов раздела <b>3.2</b> : <u>    </u>	Всего разделов: <u>    </u>	Всего листов выписки: <u>    </u>
<b>10.11.2021 № 99/2021/429754525</b>			
Кадастровый номер:		<b>02:17:020702:12</b>	

Сведения о характерных точках границы земельного участка				
Система координат				
Зона №				
Номер точки	Координаты		Описание закрепления на местности	Средняя квадратическая погрешность определения координат характерных точек границ земельного участка, м
	X	Y		
1	2	3	4	5
766	770412.64	1315639.57	данные отсутствуют	данные отсутствуют
767	770388.14	1315629.07	данные отсутствуют	данные отсутствуют
768	770353.13	1315629.07	данные отсутствуют	данные отсутствуют
769	770330.38	1315662.33	данные отсутствуют	данные отсутствуют
770	770307.62	1315644.83	данные отсутствуют	данные отсутствуют
771	770286.62	1315637.82	данные отсутствуют	данные отсутствуют
772	770270.87	1315609.82	данные отсутствуют	данные отсутствуют
773	770234.12	1315616.82	данные отсутствуют	данные отсутствуют
774	770218.36	1315622.07	данные отсутствуют	данные отсутствуют
775	770200.87	1315567.81	данные отсутствуют	данные отсутствуют
776	770164.1	1315520.55	данные отсутствуют	данные отсутствуют
777	770125.59	1315545.06	данные отсутствуют	данные отсутствуют
778	770104.59	1315550.31	данные отсутствуют	данные отсутствуют
779	770085.35	1315517.06	данные отсутствуют	данные отсутствуют
780	770064.34	1315543.31	данные отсутствуют	данные отсутствуют

Государственный регистратор		ФГИС ЕГРН
полное наименование должности	подпись	инициалы, фамилия

М.П.

Раздел 3.2

Выписка из Единого государственного реестра недвижимости об объекте недвижимости  
Описание местоположения земельного участка

<b>Земельный участок</b>			
(вид объекта недвижимости)			
Лист № <u>    </u> Раздела <b>3.2</b>	Всего листов раздела <b>3.2</b> : <u>    </u>	Всего разделов: <u>    </u>	Всего листов выписки: <u>    </u>
<b>10.11.2021 № 99/2021/429754525</b>			
Кадастровый номер:		<b>02:17:020702:12</b>	

Сведения о характерных точках границы земельного участка				
Система координат				
Зона №				
Номер точки	Координаты		Описание закрепления на местности	Средняя квадратическая погрешность определения координат характерных точек границ земельного участка, м
	X	Y		
1	2	3	4	5
781	770025.83	1315522.31	данные отсутствуют	данные отсутствуют
782	770038.09	1315510.05	данные отсутствуют	данные отсутствуют
783	770046.84	1315503.06	данные отсутствуют	данные отсутствуют
784	770041.59	1315452.3	данные отсутствуют	данные отсутствуют
785	770022.33	1315438.29	данные отсутствуют	данные отсутствуют
786	769994.33	1315468.05	данные отсутствуют	данные отсутствуют
787	769976.82	1315476.8	данные отсутствуют	данные отсутствуют
788	769948.83	1315480.3	данные отсутствуют	данные отсутствуют
789	769906.81	1315382.29	данные отсутствуют	данные отсутствуют
790	769815.8	1315301.75	данные отсутствуют	данные отсутствуют
791	769679.28	1315161.74	данные отсутствуют	данные отсутствуют
792	769553.26	1315011.22	данные отсутствуют	данные отсутствуют
793	769619.5	1314973.78	данные отсутствуют	данные отсутствуют
794	769472.49	1314802.84	данные отсутствуют	данные отсутствуют
795	769315.23	1314703.69	данные отсутствуют	данные отсутствуют

Государственный регистратор		ФГИС ЕГРН
полное наименование должности	подпись	инициалы, фамилия

М.П.

Выписка из Единого государственного реестра недвижимости об объекте недвижимости  
Описание местоположения земельного участка

<b>Земельный участок</b>			
(вид объекта недвижимости)			
Лист №	Раздела <b>3.2</b>	Всего листов раздела <b>3.2</b> : ____	Всего разделов: ____
Всего листов выписки: ____			
<b>10.11.2021 № 99/2021/429754525</b>			
Кадастровый номер:		<b>02:17:020702:12</b>	

Сведения о характерных точках границы земельного участка				
Система координат				
Зона №				
Номер точки	Координаты		Описание закрепления на местности	Средняя квадратическая погрешность определения координат характерных точек границ земельного участка, м
	X	Y		
1	2	3	4	5
796	769175.06	1314638.74	данные отсутствуют	данные отсутствуют
797	769113.52	1314519.08	данные отсутствуют	данные отсутствуют
798	769103.26	1314406.26	данные отсутствуют	данные отсутствуют
799	769147.71	1314348.14	данные отсутствуют	данные отсутствуют
800	769130.62	1314143.01	данные отсутствуют	данные отсутствуют
801	769055.4	1314016.52	данные отсутствуют	данные отсутствуют
802	769014.38	1313972.07	данные отсутствуют	данные отсутствуют
803	769075.91	1313883.19	данные отсутствуют	данные отсутствуют
804	769021.21	1313859.25	данные отсутствуют	данные отсутствуют
805	768925.49	1313886.6	данные отсутствуют	данные отсутствуют
806	768877.63	1313787.46	данные отсутствуют	данные отсутствуют
807	768853.69	1313784.04	данные отсутствуют	данные отсутствуют
808	768846.86	1313753.27	данные отсутствуют	данные отсутствуют
809	768857.11	1313719.08	данные отсутствуют	данные отсутствуют
810	768836.57	1313701.28	данные отсутствуют	данные отсутствуют

Государственный регистратор		ФГИС ЕГРН
полное наименование должности	подпись	инициалы, фамилия

М.П.

Раздел 3.2

Выписка из Единого государственного реестра недвижимости об объекте недвижимости  
Описание местоположения земельного участка

<b>Земельный участок</b>			
(вид объекта недвижимости)			
Лист №	Раздела <b>3.2</b>	Всего листов раздела <b>3.2</b> : ____	Всего разделов: ____
Всего листов выписки: ____			
<b>10.11.2021 № 99/2021/429754525</b>			
Кадастровый номер:		<b>02:17:020702:12</b>	

Сведения о характерных точках границы земельного участка				
Система координат				
Зона №				
Номер точки	Координаты		Описание закрепления на местности	Средняя квадратическая погрешность определения координат характерных точек границ земельного участка, м
	X	Y		
1	2	3	4	5
811	770907.15	1313344.98	данные отсутствуют	данные отсутствуют
812	769133.32	1313734.42	данные отсутствуют	данные отсутствуют
813	769106.56	1313731.84	данные отсутствуют	данные отсутствуют
814	769102.75	1313771.48	данные отсутствуют	данные отсутствуют
815	769126.49	1313784.81	данные отсутствуют	данные отсутствуют

Государственный регистратор		ФГИС ЕГРН
полное наименование должности	подпись	инициалы, фамилия

М.П.

## Выписка из Единого государственного реестра недвижимости об объекте недвижимости

## Сведения о характеристиках объекта недвижимости

На основании запроса от 11.10.2021 г., поступившего на рассмотрение 14.10.2021 г., сообщаем, что согласно записям Единого государственного реестра недвижимости:

<b>Земельный участок</b>			
(вид объекта недвижимости)			
Лист № ____ Раздела <b>1</b>	Всего листов раздела <b>1</b> : ____	Всего разделов: ____	Всего листов выписки: ____
<b>14.10.2021 № 99/2021/423806599</b>			
Кадастровый номер:		<b>02:17:020703:4</b>	

Номер кадастрового квартала:	02:17:020702
Дата присвоения кадастрового номера:	09.11.2006
Ранее присвоенный государственный учетный номер:	данные отсутствуют
Адрес:	установлено относительно ориентира, расположенного в границах участка. Ориентир Границы участка совпадают с границами кадастрового квартала. Почтовый адрес ориентира: Республика Башкортостан, р-н. Бураевский, с/с. Бадраковский
Площадь:	9592479 кв. м
Кадастровая стоимость, руб.:	25515994.14
Кадастровые номера расположенных в пределах земельного участка объектов недвижимости:	02:00:000000:362
Кадастровые номера объектов недвижимости, из которых образован объект недвижимости:	данные отсутствуют
Кадастровые номера образованных объектов недвижимости:	данные отсутствуют
Сведения о включении объекта недвижимости в состав предприятия как имущественного комплекса:	

Государственный регистратор		ФГИС ЕГРН
полное наименование должности	подпись	инициалы, фамилия

М.П.

## Выписка из Единого государственного реестра недвижимости об объекте недвижимости

## Сведения о характеристиках объекта недвижимости

<b>Земельный участок</b>			
(вид объекта недвижимости)			
Лист № ____ Раздела <b>1</b>	Всего листов раздела <b>1</b> : ____	Всего разделов: ____	Всего листов выписки: ____
<b>14.10.2021 № 99/2021/423806599</b>			
Кадастровый номер:		<b>02:17:020703:4</b>	

Категория земель:	Земли сельскохозяйственного назначения
Виды разрешенного использования:	для сельскохозяйственного производства
Сведения о кадастровом инженере:	Вахитова Лилия Гимазетдиновна №02-10-121
Сведения о лесах, водных объектах и об иных природных объектах, расположенных в пределах земельного участка:	данные отсутствуют
Сведения о том, что земельный участок полностью или частично расположен в границах зоны с особыми условиями использования территории или территории объекта культурного наследия	данные отсутствуют
Сведения о том, что земельный участок расположен в границах особой экономической зоны, территории опережающего социально-экономического развития, зоны территориального развития в Российской Федерации, игорной зоны:	данные отсутствуют
Сведения о том, что земельный участок расположен в границах особо охраняемой природной территории, охотничьих угодий, лесничеств, лесопарков:	данные отсутствуют
Сведения о результатах проведения государственного земельного надзора:	данные отсутствуют
Сведения о расположении земельного участка в границах территории, в отношении которой утвержден проект межевания территории:	данные отсутствуют

Государственный регистратор		ФГИС ЕГРН
полное наименование должности	подпись	инициалы, фамилия

М.П.

Выписка из Единого государственного реестра недвижимости об объекте недвижимости  
Сведения о характеристиках объекта недвижимости

<b>Земельный участок</b>			
<small>(вид объекта недвижимости)</small>			
Лист № ____ Раздела <b>1</b>	Всего листов раздела <b>1</b> : ____	Всего разделов: ____	Всего листов выписки: ____
<b>14.10.2021 № 99/2021/423806599</b>			
Кадастровый номер:		<b>02:17:020703:4</b>	
Условный номер земельного участка:	данные отсутствуют		
Сведения о принятии акта и (или) заключении договора, предусматривающих предоставление в соответствии с земельным законодательством исполнительным органом государственной власти или органом местного самоуправления находящегося в государственной или муниципальной собственности земельного участка для строительства наемного дома социального использования или наемного дома коммерческого использования:	данные отсутствуют		
Сведения о том, что земельный участок или земельные участки образованы на основании решения об изъятии земельного участка и (или) расположенного на нем объекта недвижимости для государственных или муниципальных нужд:	данные отсутствуют		
Сведения о том, что земельный участок образован из земель или земельного участка, государственная собственность на которые не разграничена:	данные отсутствуют		
Сведения о наличии земельного спора о местоположении границ земельных участков:	данные отсутствуют		
Статус записи об объекте недвижимости:	Сведения об объекте недвижимости имеют статус "актуальные, ранее учтенные"		
Особые отметки:	Граница земельного участка не установлена в соответствии с требованиями земельного законодательства. Сведения о видах разрешенного использования имеют статус «Актуальные незасвидетельствованные». Право (ограничение права, обременение объекта недвижимости) зарегистрировано на данный объект недвижимости с видами разрешенного использования отсутствует. Сведения необходимые для заполнения раздела 2 отсутствуют. Сведения необходимые для заполнения раздела 3.1 отсутствуют.		
Получатель выписки:	Рачкова Елена Сергеевна		

Государственный регистратор		ФГИС ЕГРН
полное наименование должности	подпись	инициалы, фамилия

М.П.

Раздел 2

Выписка из Единого государственного реестра недвижимости об объекте недвижимости  
Сведения о зарегистрированных правах

Государственный регистратор		ФГИС ЕГРН
полное наименование должности	подпись	инициалы, фамилия

М.П.

<b>Земельный участок</b>			
(вид объекта недвижимости)			
Лист № ____ Раздела <b>3</b>	Всего листов раздела <b>3</b> : ____	Всего разделов: ____	Всего листов выписки: ____
<b>14.10.2021 № 99/2021/423806599</b>			
Кадастровый номер:		<b>02:17:020703:4</b>	

План (чертеж, схема) земельного участка			
Масштаб 1: данные отсутствуют	Условные обозначения:		

Государственный регистратор		ФГИС ЕГРН
полное наименование должности	подпись	инициалы, фамилия

М.П.

<b>Земельный участок</b>			
(вид объекта недвижимости)			
Лист № ____ Раздела <b>3</b>	Всего листов раздела <b>3</b> : ____	Всего разделов: ____	Всего листов выписки: ____
<b>14.10.2021 № 99/2021/423806599</b>			
Кадастровый номер:		<b>02:17:020703:4</b>	

План (чертеж, схема) земельного участка			
Масштаб 1: данные отсутствуют	Условные обозначения:		

Государственный регистратор		ФГИС ЕГРН
полное наименование должности	подпись	инициалы, фамилия

М.П.

Выписка из Единого государственного реестра недвижимости об объекте недвижимости  
Описание местоположения земельного участка

<b>Земельный участок</b>			
(вид объекта недвижимости)			
Лист №	Раздела <b>3.2</b>	Всего листов раздела <b>3.2</b> : ____	Всего разделов: ____
Всего листов выписки: ____			
<b>14.10.2021 № 99/2021/423806599</b>			
Кадастровый номер:		<b>02:17:020703:4</b>	

Сведения о характерных точках границы земельного участка				
Система координат				
Зона №				
Номер точки	Координаты		Описание закрепления на местности	Средняя квадратическая погрешность определения координат характерных точек границ земельного участка, м
	X	Y		
1	2	3	4	5
1	770888.72	1316574.22	данные отсутствуют	данные отсутствуют
2	770925.47	1316589.98	данные отсутствуют	данные отсутствуют
3	770949.97	1316609.23	данные отсутствуют	данные отсутствуют
4	770935.97	1316644.24	данные отсутствуют	данные отсутствуют
5	770951.72	1316668.75	данные отсутствуют	данные отсутствуют
6	770974.47	1316687.99	данные отсутствуют	данные отсутствуют
7	770970.98	1316690.66	данные отсутствуют	данные отсутствуют
8	770944.72	1316710.74	данные отсутствуют	данные отсутствуют
9	770979.72	1316728.26	данные отсутствуют	данные отсутствуют
10	770976.23	1316754.5	данные отсутствуют	данные отсутствуют
11	770965.72	1316773.74	данные отсутствуют	данные отсутствуют
12	770942.97	1316791.25	данные отсутствуют	данные отсутствуют
13	770925.47	1316803.5	данные отсутствуют	данные отсутствуют
14	770913.21	1316829.77	данные отсутствуют	данные отсутствуют
15	770929.06	1316854.93	данные отсутствуют	данные отсутствуют

Государственный регистратор		ФГИС ЕГРН
полное наименование должности	подпись	инициалы, фамилия

М.П.

Раздел 3.2

Выписка из Единого государственного реестра недвижимости об объекте недвижимости  
Описание местоположения земельного участка

<b>Земельный участок</b>			
(вид объекта недвижимости)			
Лист №	Раздела <b>3.2</b>	Всего листов раздела <b>3.2</b> : ____	Всего разделов: ____
Всего листов выписки: ____			
<b>14.10.2021 № 99/2021/423806599</b>			
Кадастровый номер:		<b>02:17:020703:4</b>	

Сведения о характерных точках границы земельного участка				
Система координат				
Зона №				
Номер точки	Координаты		Описание закрепления на местности	Средняя квадратическая погрешность определения координат характерных точек границ земельного участка, м
	X	Y		
1	2	3	4	5
16	770864.91	1316878.99	данные отсутствуют	данные отсутствуют
17	770832.84	1316874.98	данные отсутствуют	данные отсутствуют
18	770820.05	1316868.89	данные отсутствуют	данные отсутствуют
19	770818.38	1316867.4	данные отсутствуют	данные отсутствуют
20	770811.64	1316860.68	данные отсутствуют	данные отсутствуют
21	770811.63	1316860.66	данные отсутствуют	данные отсутствуют
22	770811.61	1316860.66	данные отсутствуют	данные отсутствуют
23	770802.35	1316857.3	данные отсутствуют	данные отсутствуют
24	770793.08	1316853.92	данные отсутствуют	данные отсутствуют
25	770783.82	1316850.56	данные отсутствуют	данные отсутствуют
26	770783.81	1316850.55	данные отсутствуют	данные отсутствуют
27	770775.4	1316848.85	данные отсутствуют	данные отсутствуют
28	770766.99	1316845.5	данные отсутствуют	данные отсутствуют
29	770757.72	1316840.45	данные отсутствуют	данные отсутствуют
30	770757.71	1316840.44	данные отсутствуют	данные отсутствуют

Государственный регистратор		ФГИС ЕГРН
полное наименование должности	подпись	инициалы, фамилия

М.П.

<b>Земельный участок</b>			
(вид объекта недвижимости)			
Лист №	Раздела <b>3.2</b>	Всего листов раздела <b>3.2</b> : ____	Всего разделов: ____
Всего листов выписки: ____			
<b>14.10.2021 № 99/2021/423806599</b>			
Кадастровый номер:		<b>02:17:020703:4</b>	

Сведения о характерных точках границы земельного участка				
Система координат				
Зона №				
Номер точки	Координаты		Описание закрепления на местности	Средняя квадратическая погрешность определения координат характерных точек границ земельного участка, м
	X	Y		
1	2	3	4	5
31	770746.78	1316837.07	данные отсутствуют	данные отсутствуют
32	770740.05	1316832.04	данные отсутствуют	данные отсутствуют
33	770740.05	1316832.03	данные отсутствуют	данные отсутствуют
34	770740.02	1316832.02	данные отсутствуют	данные отсутствуют
35	770726.54	1316828.65	данные отсутствуют	данные отсутствуют
36	770726.52	1316828.65	данные отсутствуют	данные отсутствуют
37	770718.12	1316828.65	данные отсутствуют	данные отсутствуют
38	770708.87	1316825.3	данные отсутствуют	данные отсутствуют
39	770708.84	1316825.29	данные отсутствуют	данные отсутствуют
40	770684.42	1316826.12	данные отсутствуют	данные отсутствуют
41	770679.44	1316826.12	данные отсутствуют	данные отсутствуют
42	770668.44	1316824.85	данные отсутствуют	данные отсутствуют
43	770650.41	1316808.82	данные отсутствуют	данные отсутствуют
44	770636.37	1316782.75	данные отсутствуют	данные отсутствуют
45	770616.32	1316760.7	данные отсутствуют	данные отсутствуют

Государственный регистратор		ФГИС ЕГРН
полное наименование должности	подпись	инициалы, фамилия

М.П.

Раздел 3.2

Выписка из Единого государственного реестра недвижимости об объекте недвижимости  
Описание местоположения земельного участка

<b>Земельный участок</b>			
(вид объекта недвижимости)			
Лист №	Раздела <b>3.2</b>	Всего листов раздела <b>3.2</b> : ____	Всего разделов: ____
Всего листов выписки: ____			
<b>14.10.2021 № 99/2021/423806599</b>			
Кадастровый номер:		<b>02:17:020703:4</b>	

Сведения о характерных точках границы земельного участка				
Система координат				
Зона №				
Номер точки	Координаты		Описание закрепления на местности	Средняя квадратическая погрешность определения координат характерных точек границ земельного участка, м
	X	Y		
1	2	3	4	5
46	770586.23	1316762.7	данные отсутствуют	данные отсутствуют
47	770572.2	1316786.76	данные отсутствуют	данные отсутствуют
48	770543.12	1316820.98	данные отсутствуют	данные отсутствуют
49	770539.54	1316822.77	данные отсутствуют	данные отсутствуют
50	770529.45	1316825.29	данные отсутствуют	данные отсутствуют
51	770508.41	1316826.12	данные отсутствуют	данные отсутствуют
52	770508.39	1316826.12	данные отсутствуют	данные отсутствуют
53	770499.99	1316827.81	данные отсутствуют	данные отсутствуют
54	770499.87	1316827.78	данные отсутствуют	данные отсутствуют
55	770461.95	1316808.82	данные отсутствуют	данные отсутствуют
56	770443.9	1316742.66	данные отсутствуют	данные отсутствуют
57	770427.87	1316718.59	данные отсутствуют	данные отсутствуют
58	770393.76	1316726.61	данные отсутствуют	данные отсутствуют
59	770361.68	1316750.68	данные отсутствуют	данные отсутствуют
60	770329.61	1316770.72	данные отсутствуют	данные отсутствуют

Государственный регистратор		ФГИС ЕГРН
полное наименование должности	подпись	инициалы, фамилия

М.П.

Выписка из Единого государственного реестра недвижимости об объекте недвижимости  
Описание местоположения земельного участка

<b>Земельный участок</b>			
(вид объекта недвижимости)			
Лист №	Раздела <b>3.2</b>	Всего листов раздела <b>3.2</b> : ____	Всего разделов: ____
Всего листов выписки: ____			
<b>14.10.2021 № 99/2021/423806599</b>			
Кадастровый номер:		<b>02:17:020703:4</b>	

Сведения о характерных точках границы земельного участка				
Система координат				
Зона №				
Номер точки	Координаты		Описание закрепления на местности	Средняя квадратическая погрешность определения координат характерных точек границ земельного участка, м
	X	Y		
1	2	3	4	5
61	770309.55	1316806.81	данные отсутствуют	данные отсутствуют
62	770278.22	1316828.94	данные отсутствуют	данные отсутствуют
63	770277.7	1316828.66	данные отсутствуют	данные отсутствуют
64	770277.69	1316828.66	данные отсутствуют	данные отсутствуют
65	770268.43	1316825.3	данные отсутствуют	данные отсутствуют
66	770268.41	1316825.29	данные отсутствуют	данные отсутствуют
67	770251.77	1316823.16	данные отсутствуют	данные отсутствуют
68	770251.76	1316823.16	данные отсутствуют	данные отсутствуют
69	770251.75	1316823.16	данные отсутствуют	данные отсутствуют
70	770243.33	1316824.01	данные отсутствуют	данные отсутствуют
71	770243.3	1316824.02	данные отсутствуют	данные отсутствуют
72	770243.28	1316824.03	данные отсутствуют	данные отсутствуют
73	770235.71	1316830.75	данные отсутствуют	данные отсутствуют
74	770224.56	1316836.24	данные отсутствуют	данные отсутствуют
75	770224.52	1316836.28	данные отсутствуют	данные отсутствуют

Государственный регистратор		ФГИС ЕГРН
полное наименование должности	подпись	инициалы, фамилия

М.П.

Раздел 3.2

Выписка из Единого государственного реестра недвижимости об объекте недвижимости  
Описание местоположения земельного участка

<b>Земельный участок</b>			
(вид объекта недвижимости)			
Лист №	Раздела <b>3.2</b>	Всего листов раздела <b>3.2</b> : ____	Всего разделов: ____
Всего листов выписки: ____			
<b>14.10.2021 № 99/2021/423806599</b>			
Кадастровый номер:		<b>02:17:020703:4</b>	

Сведения о характерных точках границы земельного участка				
Система координат				
Зона №				
Номер точки	Координаты		Описание закрепления на местности	Средняя квадратическая погрешность определения координат характерных точек границ земельного участка, м
	X	Y		
1	2	3	4	5
76	770221.84	1316842.17	данные отсутствуют	данные отсутствуют
77	770215.33	1316846.9	данные отсутствуют	данные отсутствуют
78	770209.31	1316869.76	данные отсутствуют	данные отсутствуют
79	770203.52	1316885.76	данные отсутствуют	данные отсутствуют
80	770193.22	1316890.18	данные отсутствуют	данные отсутствуют
81	770192.84	1316890.28	данные отсутствуют	данные отсутствуют
82	770192.82	1316890.29	данные отсутствуют	данные отсутствуют
83	770192.81	1316890.3	данные отсутствуют	данные отсутствуют
84	770192.61	1316890.44	данные отсутствуют	данные отсутствуют
85	770177.24	1316897.03	данные отсутствуют	данные отсутствуют
86	770151.17	1316945.14	данные отсутствуют	данные отсутствуют
87	770116.53	1316957.28	данные отсутствуют	данные отсутствуют
88	770110.12	1316955.82	данные отсутствуют	данные отсутствуют
89	770088.23	1316940.67	данные отсутствуют	данные отсутствуют
90	770081.51	1316935.64	данные отсутствуют	данные отсутствуют

Государственный регистратор		ФГИС ЕГРН
полное наименование должности	подпись	инициалы, фамилия

М.П.



<b>Земельный участок</b>			
(вид объекта недвижимости)			
Лист № _____	Раздела <b>3.2</b>	Всего листов раздела <b>3.2</b> : _____	Всего разделов: _____
<b>14.10.2021 № 99/2021/423806599</b>			
Кадастровый номер:		<b>02:17:020703:4</b>	

Сведения о характерных точках границы земельного участка				
Система координат				
Зона № _____				
Номер точки	Координаты		Описание закрепления на местности	Средняя квадратическая погрешность определения координат характерных точек границ земельного участка, м
	X	Y		
1	2	3	4	5
91	770076.47	1316926.39	данные отсутствуют	данные отсутствуют
92	770076.46	1316926.38	данные отсутствуют	данные отсутствуют
93	770071.41	1316919.65	данные отсутствуют	данные отсутствуют
94	770071.4	1316919.63	данные отсутствуют	данные отсутствуют
95	770064.68	1316913.74	данные отсутствуют	данные отсутствуют
96	770061.31	1316905.35	данные отсутствуют	данные отсутствуют
97	770061.31	1316905.34	данные отсутствуют	данные отсутствуют
98	770061.3	1316905.32	данные отсутствуют	данные отсутствуют
99	770055.41	1316898.58	данные отсутствуют	данные отсутствуют
100	770048.67	1316891	данные отсутствуют	данные отсутствуют
101	770048.65	1316890.98	данные отсутствуют	данные отсутствуют
102	770048.64	1316890.98	данные отсутствуют	данные отсутствуют
103	770033.48	1316884.24	данные отсутствуют	данные отсутствуют
104	770033.44	1316884.23	данные отсутствуют	данные отсутствуют
105	770025.02	1316884.23	данные отсутствуют	данные отсутствуют

Государственный регистратор		ФГИС ЕГРН
полное наименование должности	подпись	инициалы, фамилия

М.П.

Раздел 3.2

Выписка из Единого государственного реестра недвижимости об объекте недвижимости  
Описание местоположения земельного участка

<b>Земельный участок</b>			
(вид объекта недвижимости)			
Лист № _____	Раздела <b>3.2</b>	Всего листов раздела <b>3.2</b> : _____	Всего разделов: _____
<b>14.10.2021 № 99/2021/423806599</b>			
Кадастровый номер:		<b>02:17:020703:4</b>	

Сведения о характерных точках границы земельного участка				
Система координат				
Зона № _____				
Номер точки	Координаты		Описание закрепления на местности	Средняя квадратическая погрешность определения координат характерных точек границ земельного участка, м
	X	Y		
1	2	3	4	5
106	770024.99	1316884.23	данные отсутствуют	данные отсутствуют
107	770016.57	1316886.76	данные отсутствуют	данные отсутствуют
108	770016.56	1316886.77	данные отсутствуют	данные отсутствуют
109	770016.54	1316886.78	данные отсутствуют	данные отсутствуют
110	770008.96	1316892.67	данные отсутствуют	данные отсутствуют
111	770008.95	1316892.68	данные отсутствуют	данные отсутствуют
112	770003.06	1316899.41	данные отсутствуют	данные отсутствуют
113	770003.06	1316899.42	данные отсутствуют	данные отсутствуют
114	769998	1316906.16	данные отсутствуют	данные отсутствуют
115	769997.99	1316906.17	данные отсутствуют	данные отсутствуют
116	769997.98	1316906.19	данные отсутствуют	данные отсутствуют
117	769996.3	1316915.45	данные отсутствуют	данные отсутствуют
118	769996.3	1316915.47	данные отсутствуют	данные отсутствуют
119	769996.3	1316920.99	данные отсутствуют	данные отсутствуют
120	769986.77	1316931.11	данные отсутствуют	данные отсутствуют

Государственный регистратор		ФГИС ЕГРН
полное наименование должности	подпись	инициалы, фамилия

М.П.

Выписка из Единого государственного реестра недвижимости об объекте недвижимости  
Описание местоположения земельного участка

<b>Земельный участок</b>			
(вид объекта недвижимости)			
Лист №	Раздела <b>3.2</b>	Всего листов раздела <b>3.2</b> : ____	Всего разделов: ____
14.10.2021 № 99/2021/423806599		Всего листов выписки: ____	
Кадастровый номер:		<b>02:17:020703:4</b>	

Сведения о характерных точках границы земельного участка				
Система координат				
Зона №				
Номер точки	Координаты		Описание закрепления на местности	Средняя квадратическая погрешность определения координат характерных точек границ земельного участка, м
	X	Y		
1	2	3	4	5
121	769962.72	1316971.2	данные отсутствуют	данные отсутствуют
122	769934.66	1316989.25	данные отсутствуют	данные отсутствуют
123	769910.6	1316993.26	данные отсутствуют	данные отсутствуют
124	769886.55	1316977.23	данные отсутствуют	данные отсутствуют
125	769860.49	1316947.15	данные отсутствуют	данные отсутствуют
126	769826.41	1316923.09	данные отсутствуют	данные отсутствуют
127	769784.31	1316911.07	данные отсутствуют	данные отсутствуют
128	769815.97	1316902.12	данные отсутствуют	данные отсутствуют
129	769857.59	1316909.93	данные отсутствуют	данные отсутствуют
130	769900.52	1316853.99	данные отсутствуют	данные отсутствуют
131	769913.53	1316795.45	данные отсутствуют	данные отсутствуют
132	769904.43	1316731.71	данные отсутствуют	данные отсутствуют
133	769875.81	1316733.01	данные отсутствуют	данные отсутствуют
134	769809.46	1316733.01	данные отсутствуют	данные отсутствуют
135	769779.54	1316722.6	данные отсутствуют	данные отсутствуют

Государственный регистратор		ФГИС ЕГРН
полное наименование должности	подпись	инициалы, фамилия

М.П.

Раздел 3.2

Выписка из Единого государственного реестра недвижимости об объекте недвижимости  
Описание местоположения земельного участка

<b>Земельный участок</b>			
(вид объекта недвижимости)			
Лист №	Раздела <b>3.2</b>	Всего листов раздела <b>3.2</b> : ____	Всего разделов: ____
14.10.2021 № 99/2021/423806599		Всего листов выписки: ____	
Кадастровый номер:		<b>02:17:020703:4</b>	

Сведения о характерных точках границы земельного участка				
Система координат				
Зона №				
Номер точки	Координаты		Описание закрепления на местности	Средняя квадратическая погрешность определения координат характерных точек границ земельного участка, м
	X	Y		
1	2	3	4	5
136	769749.62	1316722.6	данные отсутствуют	данные отсутствуют
137	769732.71	1316704.39	данные отсутствуют	данные отсутствуют
138	769743.12	1316686.18	данные отсутствуют	данные отсутствуют
139	769771.74	1316687.48	данные отсутствуют	данные отсутствуют
140	769792.55	1316679.67	данные отсутствуют	данные отсутствуют
141	769778.24	1316651.05	данные отсутствуют	данные отсутствуют
142	769741.82	1316649.75	данные отсутствуют	данные отсутствуют
143	769705.39	1316675.77	данные отсутствуют	данные отсутствуют
144	769688.48	1316697.89	данные отсутствуют	данные отсутствуют
145	769655.96	1316716.1	данные отсутствуют	данные отсутствуют
146	769642.95	1316720	данные отсутствуют	данные отсутствуют
147	769692.38	1316657.56	данные отсутствуют	данные отсутствуют
148	769711.9	1316631.54	данные отсутствуют	данные отсутствуют
149	769704.09	1316613.33	данные отсутствуют	данные отсутствуют
150	769648.15	1316638.05	данные отсутствуют	данные отсутствуют

Государственный регистратор		ФГИС ЕГРН
полное наименование должности	подпись	инициалы, фамилия

М.П.

<b>Земельный участок</b>			
(вид объекта недвижимости)			
Лист №	Раздела <b>3.2</b>	Всего листов раздела <b>3.2</b> : ____	Всего разделов: ____
Всего листов выписки: ____			
<b>14.10.2021 № 99/2021/423806599</b>			
Кадастровый номер:		<b>02:17:020703:4</b>	

Сведения о характерных точках границы земельного участка				
Система координат				
Зона №				
Номер точки	Координаты		Описание закрепления на местности	Средняя квадратическая погрешность определения координат характерных точек границ земельного участка, м
	X	Y		
1	2	3	4	5
151	769614.33	1316634.14	данные отсутствуют	данные отсутствуют
152	769628.64	1316601.62	данные отсутствуют	данные отсутствуют
153	769663.76	1316601.62	данные отсутствуют	данные отсутствуют
154	769685.88	1316587.31	данные отсутствуют	данные отсутствуют
155	769665.06	1316573	данные отсутствуют	данные отсутствуют
156	769642.95	1316567.8	данные отсутствуют	данные отсутствуют
157	769619.53	1316558.69	данные отсутствуют	данные отсутствуют
158	769627.34	1316544.38	данные отсутствуют	данные отсутствуют
159	769646.85	1316554.79	данные отсутствуют	данные отсутствуют
160	769675.47	1316552.19	данные отсутствуют	данные отсутствуют
161	769644.25	1316524.87	данные отсутствуют	данные отсутствуют
162	769653.36	1316489.75	данные отсутствуют	данные отсутствуют
163	769670.27	1316524.87	данные отсутствуют	данные отсутствуют
164	769706.69	1316566.5	данные отсутствуют	данные отсутствуют
165	769747.02	1316587.31	данные отсутствуют	данные отсутствуют

Государственный регистратор		ФГИС ЕГРН
полное наименование должности	подпись	инициалы, фамилия

М.П.

Раздел 3.2

Выписка из Единого государственного реестра недвижимости об объекте недвижимости  
Описание местоположения земельного участка

<b>Земельный участок</b>			
(вид объекта недвижимости)			
Лист №	Раздела <b>3.2</b>	Всего листов раздела <b>3.2</b> : ____	Всего разделов: ____
Всего листов выписки: ____			
<b>14.10.2021 № 99/2021/423806599</b>			
Кадастровый номер:		<b>02:17:020703:4</b>	

Сведения о характерных точках границы земельного участка				
Система координат				
Зона №				
Номер точки	Координаты		Описание закрепления на местности	Средняя квадратическая погрешность определения координат характерных точек границ земельного участка, м
	X	Y		
1	2	3	4	5
166	769796.45	1316621.13	данные отсутствуют	данные отсутствуют
167	769817.27	1316599.02	данные отсутствуют	данные отсутствуют
168	769835.48	1316569.1	данные отсутствуют	данные отсутствуют
169	770017.6	1316588.61	данные отсутствуют	данные отсутствуют
170	770107.18	1316566.21	данные отсутствуют	данные отсутствуют
171	770168.1	1316551.2	данные отсутствуют	данные отсутствуют
172	770249.16	1316531.37	данные отсутствуют	данные отсутствуют
173	770362.33	1316491.05	данные отсутствуют	данные отсутствуют
174	770493.72	1316461.13	данные отсутствуют	данные отсутствуют
175	770570.48	1316487.14	данные отсутствуют	данные отсутствуют
176	770583.48	1316511.86	данные отсутствуют	данные отсутствуют
177	770625.11	1316563.9	данные отсутствуют	данные отсутствуют
178	770632.92	1316612.03	данные отсутствуют	данные отсутствуют
179	770697.96	1316640.65	данные отсутствуют	данные отсутствуют
180	770695.36	1316686.18	данные отсутствуют	данные отсутствуют

Государственный регистратор		ФГИС ЕГРН
полное наименование должности	подпись	инициалы, фамилия

М.П.

Выписка из Единого государственного реестра недвижимости об объекте недвижимости  
Описание местоположения земельного участка

<b>Земельный участок</b>			
(вид объекта недвижимости)			
Лист №	Раздела <b>3.2</b>	Всего листов раздела <b>3.2</b> : ____	Всего разделов: ____
Всего листов выписки: ____			
<b>14.10.2021 № 99/2021/423806599</b>			
Кадастровый номер:		<b>02:17:020703:4</b>	

Сведения о характерных точках границы земельного участка				
Система координат				
Зона №				
Номер точки	Координаты		Описание закрепления на местности	Средняя квадратическая погрешность определения координат характерных точек границ земельного участка, м
	X	Y		
1	2	3	4	5
181	770751.3	1316714.8	данные отсутствуют	данные отсутствуют
182	770791.62	1316744.72	данные отсутствуют	данные отсутствуют
183	770808.54	1316674.47	данные отсутствуют	данные отсутствуют
184	770830.65	1316631.54	данные отсутствуют	данные отсутствуют
185	769480.82	1316812.85	данные отсутствуют	данные отсутствуют
186	769535.49	1316818.26	данные отсутствуют	данные отсутствуют
187	769579.21	1316848.18	данные отсутствуют	данные отсутствуют
188	769642.11	1316901.1	данные отсутствуют	данные отсутствуют
189	769680.04	1316911.07	данные отсутствуют	данные отсутствуют
190	769680.03	1316933.13	данные отсутствуют	данные отсутствуют
191	769698.07	1316967.2	данные отсутствуют	данные отсутствуют
192	769694.79	1316970.48	данные отсутствуют	данные отсутствуют
193	769670.16	1316962.28	данные отсутствуют	данные отсутствуют
194	769609.65	1316939.67	данные отсутствуют	данные отсутствуют
195	769533.25	1316908.8	данные отсутствуют	данные отсутствуют

Государственный регистратор		ФГИС ЕГРН
полное наименование должности	подпись	инициалы, фамилия

М.П.

Раздел 3.2

Выписка из Единого государственного реестра недвижимости об объекте недвижимости  
Описание местоположения земельного участка

<b>Земельный участок</b>			
(вид объекта недвижимости)			
Лист №	Раздела <b>3.2</b>	Всего листов раздела <b>3.2</b> : ____	Всего разделов: ____
Всего листов выписки: ____			
<b>14.10.2021 № 99/2021/423806599</b>			
Кадастровый номер:		<b>02:17:020703:4</b>	

Сведения о характерных точках границы земельного участка				
Система координат				
Зона №				
Номер точки	Координаты		Описание закрепления на местности	Средняя квадратическая погрешность определения координат характерных точек границ земельного участка, м
	X	Y		
1	2	3	4	5
196	769522.44	1316901.47	данные отсутствуют	данные отсутствуют
197	769503.71	1316895.4	данные отсутствуют	данные отсутствуют
198	769498.46	1316879.71	данные отсутствуют	данные отсутствуют
199	769485.69	1316831.77	данные отсутствуют	данные отсутствуют
200	769553.22	1315011.22	данные отсутствуют	данные отсутствуют
201	769516.7	1315008.49	данные отсутствуют	данные отсутствуют
202	769412.39	1314899.57	данные отсутствуют	данные отсутствуют
203	769335.69	1314838.21	данные отсутствуют	данные отсутствуют
204	769312.68	1314845.88	данные отсутствуют	данные отсутствуют
205	769231.37	1314822.87	данные отсутствуют	данные отсутствуют
206	769166.86	1314775.16	данные отсутствуют	данные отсутствуют
207	768977.73	1314874.03	данные отсутствуют	данные отсутствуют
208	768967.8	1314836.31	данные отсутствуют	данные отсутствуют
209	768942.21	1314736.3	данные отсутствуют	данные отсутствуют
210	768907.69	1314602.43	данные отсутствуют	данные отсутствуют

Государственный регистратор		ФГИС ЕГРН
полное наименование должности	подпись	инициалы, фамилия

М.П.

Выписка из Единого государственного реестра недвижимости об объекте недвижимости  
**Описание местоположения земельного участка**

77

<b>Земельный участок</b>			
(вид объекта недвижимости)			
Лист №	Раздела <b>3.2</b>	Всего листов раздела <b>3.2</b> : ____	Всего разделов: ____
Всего листов выписки: ____			
<b>14.10.2021 № 99/2021/423806599</b>			
Кадастровый номер:		<b>02:17:020703:4</b>	

Сведения о характерных точках границы земельного участка				
Система координат				
Зона №				
Номер точки	Координаты		Описание закрепления на местности	Средняя квадратическая погрешность определения координат характерных точек границ земельного участка, м
	X	Y		
1	2	3	4	5
211	768901.25	1314574.07	данные отсутствуют	данные отсутствуют
212	768895.42	1314545.06	данные отсутствуют	данные отсутствуют
213	768891.43	1314520.19	данные отсутствуют	данные отсутствуют
214	768888.6	1314499.26	данные отсутствуют	данные отсутствуют
215	768887.33	1314496.61	данные отсутствуют	данные отсутствуют
216	768887.13	1314491.41	данные отсутствуют	данные отсутствуют
217	768887.57	1314487.82	данные отсутствуют	данные отсутствуют
218	768886.89	1314472.83	данные отсутствуют	данные отсутствуют
219	768881.08	1314446.73	данные отсутствуют	данные отсутствуют
220	768875.18	1314430.25	данные отсутствуют	данные отсутствуют
221	768902.51	1314439.36	данные отсутствуют	данные отсутствуют
222	768970.78	1314473.11	данные отсутствуют	данные отсутствуют
223	769018.33	1314596.6	данные отсутствуют	данные отсутствуют
224	769098.16	1314661.16	данные отсутствуют	данные отсутствуют
225	769098.17	1314661.18	данные отсутствуют	данные отсутствуют

Государственный регистратор		ФГИС ЕГРН
полное наименование должности	подпись	инициалы, фамилия

М.П.

Раздел 3.2

Выписка из Единого государственного реестра недвижимости об объекте недвижимости  
**Описание местоположения земельного участка**

<b>Земельный участок</b>			
(вид объекта недвижимости)			
Лист №	Раздела <b>3.2</b>	Всего листов раздела <b>3.2</b> : ____	Всего разделов: ____
Всего листов выписки: ____			
<b>14.10.2021 № 99/2021/423806599</b>			
Кадастровый номер:		<b>02:17:020703:4</b>	

Сведения о характерных точках границы земельного участка				
Система координат				
Зона №				
Номер точки	Координаты		Описание закрепления на местности	Средняя квадратическая погрешность определения координат характерных точек границ земельного участка, м
	X	Y		
1	2	3	4	5
226	769182.19	1314706.69	данные отсутствуют	данные отсутствуют
227	769276.71	1314769.7	данные отсутствуют	данные отсутствуют
228	769388.72	1314825.71	данные отсутствуют	данные отсутствуют
229	769458.73	1314916.72	данные отсутствуют	данные отсутствуют
230	769486.74	1314937.73	данные отсутствуют	данные отсутствуют

Государственный регистратор		ФГИС ЕГРН
полное наименование должности	подпись	инициалы, фамилия

М.П.

56

Выписка из Единого государственного реестра недвижимости об объекте недвижимости  
Сведения о частях земельного участка

<b>Земельный участок</b>			
<small>(вид объекта недвижимости)</small>			
Лист № ____ Раздела <b>4</b>	Всего листов раздела <b>4</b> : ____	Всего разделов: ____	Всего листов выписки: ____
<b>14.10.2021 № 99/2021/423806599</b>			
Кадастровый номер:		<b>02:17:020703:4</b>	
План (чертеж, схема) части земельного участка		Учетный номер части: <b>02:17:020703:4/1</b>	
Масштаб 1: данные отсутствуют	Условные обозначения:		
Государственный регистратор		ФГИС ЕГРН	
полное наименование должности	подпись	инициалы, фамилия	

М.П.

Выписка из Единого государственного реестра недвижимости об объекте недвижимости  
Сведения о частях земельного участка

<b>Земельный участок</b>			
<small>(вид объекта недвижимости)</small>			
Лист № ____ Раздела <b>4</b>	Всего листов раздела <b>4</b> : ____	Всего разделов: ____	Всего листов выписки: ____
<b>14.10.2021 № 99/2021/423806599</b>			
Кадастровый номер:		<b>02:17:020703:4</b>	
План (чертеж, схема) части земельного участка		Учетный номер части: <b>02:17:020703:4/2</b>	
Масштаб 1: данные отсутствуют	Условные обозначения:		
Государственный регистратор		ФГИС ЕГРН	
полное наименование должности	подпись	инициалы, фамилия	

М.П.

<b>Земельный участок</b>			
(вид объекта недвижимости)			
Лист № ____ Раздела <b>4</b>	Всего листов раздела <b>4</b> : ____	Всего разделов: ____	Всего листов выписки: ____
<b>14.10.2021 № 99/2021/423806599</b>			
Кадастровый номер:		<b>02:17:020703:4</b>	

План (чертеж, схема) части земельного участка	Учетный номер части: <b>02:17:020703:4/3</b>
Масштаб 1: данные отсутствуют	Условные обозначения:

Государственный регистратор		ФГИС ЕГРН
полное наименование должности	подпись	инициалы, фамилия

М.П.

<b>Земельный участок</b>			
(вид объекта недвижимости)			
Лист № ____ Раздела <b>4</b>	Всего листов раздела <b>4</b> : ____	Всего разделов: ____	Всего листов выписки: ____
<b>14.10.2021 № 99/2021/423806599</b>			
Кадастровый номер:		<b>02:17:020703:4</b>	

План (чертеж, схема) части земельного участка	Учетный номер части: <b>02:17:020703:4/4</b>
Масштаб 1: данные отсутствуют	Условные обозначения:

Государственный регистратор		ФГИС ЕГРН
полное наименование должности	подпись	инициалы, фамилия

М.П.

Выписка из Единого государственного реестра недвижимости об объекте недвижимости  
Сведения о частях земельного участка

<b>Земельный участок</b>			
<small>(вид объекта недвижимости)</small>			
Лист № ____ Раздела <b>4</b>	Всего листов раздела <b>4</b> : ____	Всего разделов: ____	Всего листов выписки: ____
<b>14.10.2021 № 99/2021/423806599</b>			
Кадастровый номер:		<b>02:17:020703:4</b>	

План (чертеж, схема) части земельного участка	Учетный номер части: <b>02:17:020703:4/5</b>
Масштаб 1: данные отсутствуют	Условные обозначения:

Государственный регистратор		ФГИС ЕГРН
полное наименование должности	подпись	инициалы, фамилия

М.П.

Выписка из Единого государственного реестра недвижимости об объекте недвижимости  
Сведения о частях земельного участка

<b>Земельный участок</b>			
<small>(вид объекта недвижимости)</small>			
Лист № ____ Раздела <b>4</b>	Всего листов раздела <b>4</b> : ____	Всего разделов: ____	Всего листов выписки: ____
<b>14.10.2021 № 99/2021/423806599</b>			
Кадастровый номер:		<b>02:17:020703:4</b>	

План (чертеж, схема) части земельного участка	Учетный номер части: <b>02:17:020703:4/6</b>
Масштаб 1: данные отсутствуют	Условные обозначения:

Государственный регистратор		ФГИС ЕГРН
полное наименование должности	подпись	инициалы, фамилия

М.П.



<b>Земельный участок</b>			
(вид объекта недвижимости)			
Лист № <u>    </u> Раздела <b>4.1</b>	Всего листов раздела <b>4.1</b> : <u>    </u>	Всего разделов: <u>    </u>	Всего листов выписки: <u>    </u>
<b>14.10.2021 № 99/2021/423806599</b>			
Кадастровый номер:		<b>02:17:020703:4</b>	

Учетный номер части	Площадь (м <sup>2</sup> )	Содержание ограничения в использовании или ограничения права на объект недвижимости или обременения объекта недвижимости
1	2	3
1	495	Ограничения прав на земельный участок, предусмотренные статьями 56, 56.1 Земельного кодекса Российской Федерации, Постановление Правительства Российской Федерации "Об утверждении Правил охраны линий и сооружений связи Российской Федерации" № 578 от 09.06.1995, срок действия: 28.11.2017
2	10247	Ограничения прав на земельный участок, предусмотренные статьями 56, 56.1 Земельного кодекса Российской Федерации, Приказ государственного комитета РБ по транспорту и дорожному хозяйству "Об установлении границы придорожной полосы автомобильных дорог РБ регионального и межмуниципального значения" № 41 от 12.03.2014, срок действия: 14.05.2018
3	99352	Ограничения прав на земельный участок, предусмотренные статьями 56, 56.1 Земельного кодекса Российской Федерации, Водный кодекс Российской Федерации № 74 от 03.06.2006, срок действия: 09.08.2021
4	58471	Ограничения прав на земельный участок, предусмотренные статьями 56, 56.1 Земельного кодекса Российской Федерации, Водный кодекс Российской Федерации № 74 от 03.06.2006, срок действия: 10.08.2021
5	66931	Ограничения прав на земельный участок, предусмотренные статьями 56, 56.1 Земельного кодекса Российской Федерации, Приказ «Об утверждении отчетных материалов по определению границ водоохранных зон, прибрежных защитных полос и береговых линий по бассейну р. Быстрый Танып Республики Башкортостан» № 809п от 16.11.2020, срок действия: 30.09.2021
6	242236	Ограничения прав на земельный участок, предусмотренные статьями 56, 56.1 Земельного кодекса Российской Федерации, Приказ «Об утверждении отчетных материалов по определению границ водоохранных зон, прибрежных защитных полос и береговых линий по бассейну р. Быстрый Танып Республики Башкортостан» № 809п от 16.11.2020, срок действия: 04.10.2021

Государственный регистратор		ФГИС ЕГРН
полное наименование должности	подпись	инициалы, фамилия

М.П.

Раздел 4.2

Выписка из Единого государственного реестра недвижимости об объекте недвижимости  
Сведения о частях земельного участка

<b>Земельный участок</b>				
(вид объекта недвижимости)				
Лист № <u>    </u> Раздела <b>4.2</b>	Всего листов раздела <b>4.2</b> : <u>    </u>	Всего разделов: <u>    </u>	Всего листов выписки: <u>    </u>	
<b>14.10.2021 № 99/2021/423806599</b>				
Кадастровый номер:		<b>02:17:020703:4</b>		
Сведения о характерных точках границы части (частей) земельного участка				
Учетный номер части: 1				
Система координат: МСК-05				
Зона №				
Номер точки	Координаты, м		Описание закрепления на местности	Средняя квадратическая погрешность определения координат характерных точек границы части земельного участка, м
	X	Y		
1	2	3	4	5
129	769857.59	1316909.93	данные отсутствуют	данные отсутствуют
231	769859.01	1316908.08	данные отсутствуют	данные отсутствуют
231	769859.01	1316908.08	данные отсутствуют	данные отсутствуют
232	769962.8	1316953.66	данные отсутствуют	данные отсутствуют
233	769970.55	1316958.14	данные отсутствуют	данные отсутствуют
234	769968.5	1316961.56	данные отсутствуют	данные отсутствуют
235	769961	1316957.22	данные отсутствуют	данные отсутствуют
236	769850.05	1316908.52	данные отсутствуют	данные отсутствуют

Государственный регистратор		ФГИС ЕГРН
полное наименование должности	подпись	инициалы, фамилия

М.П.

Выписка из Единого государственного реестра недвижимости об объекте недвижимости  
Сведения о частях земельного участка

Земельный участок				
(вид объекта недвижимости)				
Лист № ____ Раздела <b>4.2</b>		Всего листов раздела <b>4.2</b> : ____		Всего разделов: ____
14.10.2021 № 99/2021/423806599				
Кадастровый номер:			02:17:020703:4	
Сведения о характерных точках границы части (частей) земельного участка				
Учетный номер части: 2				
Система координат: МСК-05				
Зона №				
Номер точки	Координаты, м		Описание закрепления на местности	Средняя квадратическая погрешность определения координат характерных точек границы части земельного участка, м
	X	Y		
1	2	3	4	5
188	769642.11	1316901.1	данные отсутствуют	данные отсутствуют
190	769680.03	1316933.13	данные отсутствуют	данные отсутствуют
191	769698.07	1316967.2	данные отсутствуют	данные отсутствуют
192	769694.79	1316970.48	данные отсутствуют	данные отсутствуют
193	769670.16	1316962.28	данные отсутствуют	данные отсутствуют
194	769609.65	1316939.67	данные отсутствуют	данные отсутствуют
195	769533.25	1316908.8	данные отсутствуют	данные отсутствуют
196	769522.44	1316901.47	данные отсутствуют	данные отсутствуют
197	769503.71	1316895.4	данные отсутствуют	данные отсутствуют
198	769498.46	1316879.71	данные отсутствуют	данные отсутствуют
237	769493.93	1316839.68	данные отсутствуют	данные отсутствуют
237	769493.93	1316839.68	данные отсутствуют	данные отсутствуют
238	769544.61	1316856.09	данные отсутствуют	данные отсутствуют
239	769556.91	1316864.43	данные отсутствуют	данные отсутствуют
240	769627.77	1316893.06	данные отсутствуют	данные отсутствуют
241	769636.38	1316896.28	данные отсутствуют	данные отсутствуют
Государственный регистратор			ФГИС ЕГРН	
полное наименование должности			подпись	
			инициалы, фамилия	

М.П.

Выписка из Единого государственного реестра недвижимости об объекте недвижимости  
Сведения о частях земельного участка

Земельный участок				
(вид объекта недвижимости)				
Лист № ____ Раздела <b>4.2</b>		Всего листов раздела <b>4.2</b> : ____		Всего разделов: ____
14.10.2021 № 99/2021/423806599				
Кадастровый номер:			02:17:020703:4	
Номер точки	Координаты, м		Описание закрепления на местности	Средняя квадратическая погрешность определения координат характерных точек границы части земельного участка, м
	X	Y		
1	2	3	4	5
242	769666.28	1316907.45	данные отсутствуют	данные отсутствуют
243	769680.04	1316912.6	данные отсутствуют	данные отсутствуют
244	769487.34	1316837.96	данные отсутствуют	данные отсутствуют
Государственный регистратор			ФГИС ЕГРН	
полное наименование должности			подпись	
			инициалы, фамилия	

М.П.

Земельный участок				
(вид объекта недвижимости)				
Лист № ____ Раздела <b>4.2</b>		Всего листов раздела <b>4.2</b> : ____		Всего разделов: ____
14.10.2021 № 99/2021/423806599				
Кадастровый номер:			02:17:020703:4	
Сведения о характерных точках границы части (частей) земельного участка				
Учетный номер части: 3				
Система координат: МСК-05				
Зона №				
Номер точки	Координаты, м		Описание закрепления на местности	Средняя квадратическая погрешность определения координат характерных точек границы части земельного участка, м
	X	Y		
1	2	3	4	5
1	770888.72	1316574.22	данные отсутствуют	данные отсутствуют
1	770888.72	1316574.22	данные отсутствуют	данные отсутствуют
2	770925.47	1316589.98	данные отсутствуют	данные отсутствуют
4	770935.97	1316644.24	данные отсутствуют	данные отсутствуют
6	770974.47	1316687.99	данные отсутствуют	данные отсутствуют
7	770970.98	1316690.66	данные отсутствуют	данные отсутствуют
8	770944.72	1316710.74	данные отсутствуют	данные отсутствуют
9	770979.72	1316728.26	данные отсутствуют	данные отсутствуют
10	770976.23	1316754.5	данные отсутствуют	данные отсутствуют
11	770965.72	1316773.74	данные отсутствуют	данные отсутствуют
12	770942.97	1316791.25	данные отсутствуют	данные отсутствуют
13	770925.47	1316803.5	данные отсутствуют	данные отсутствуют
14	770913.21	1316829.77	данные отсутствуют	данные отсутствуют
15	770929.06	1316854.93	данные отсутствуют	данные отсутствуют
16	770864.91	1316878.99	данные отсутствуют	данные отсутствуют
184	770830.65	1316631.54	данные отсутствуют	данные отсутствуют
Государственный регистратор			ФГИС ЕГРН	
полное наименование должности			подпись	
			инициалы, фамилия	

М.П.

Раздел 4.2

Выписка из Единого государственного реестра недвижимости об объекте недвижимости  
Сведения о частях земельного участка

Земельный участок				
(вид объекта недвижимости)				
Лист № ____ Раздела <b>4.2</b>		Всего листов раздела <b>4.2</b> : ____		Всего разделов: ____
14.10.2021 № 99/2021/423806599				
Кадастровый номер:			02:17:020703:4	
Номер точки	Координаты, м		Описание закрепления на местности	Средняя квадратическая погрешность определения координат характерных точек границы части земельного участка, м
	X	Y		
1	2	3	4	5
200	769553.22	1315011.22	данные отсутствуют	данные отсутствуют
200	769553.22	1315011.22	данные отсутствуют	данные отсутствуют
201	769516.7	1315008.49	данные отсутствуют	данные отсутствуют
202	769412.39	1314899.57	данные отсутствуют	данные отсутствуют
203	769335.69	1314838.21	данные отсутствуют	данные отсутствуют
204	769312.68	1314845.88	данные отсутствуют	данные отсутствуют
205	769231.37	1314822.87	данные отсутствуют	данные отсутствуют
206	769166.86	1314775.16	данные отсутствуют	данные отсутствуют
210	768907.69	1314602.43	данные отсутствуют	данные отсутствуют
211	768901.25	1314574.07	данные отсутствуют	данные отсутствуют
212	768895.42	1314545.06	данные отсутствуют	данные отсутствуют
213	768891.43	1314520.19	данные отсутствуют	данные отсутствуют
214	768888.6	1314499.26	данные отсутствуют	данные отсутствуют
215	768887.33	1314496.61	данные отсутствуют	данные отсутствуют
216	768887.13	1314491.41	данные отсутствуют	данные отсутствуют
217	768887.57	1314487.82	данные отсутствуют	данные отсутствуют
218	768886.89	1314472.83	данные отсутствуют	данные отсутствуют
Государственный регистратор			ФГИС ЕГРН	
полное наименование должности			подпись	
			инициалы, фамилия	

М.П.

Земельный участок				
(вид объекта недвижимости)				
Лист № ____ Раздела <b>4.2</b>		Всего листов раздела <b>4.2</b> : ____		Всего разделов: ____
14.10.2021 № 99/2021/423806599				
Кадастровый номер:				<b>02:17:020703:4</b>
Номер точки	Координаты, м		Описание закрепления на местности	Средняя квадратическая погрешность определения координат характерных точек границы части земельного участка, м
	X	Y		
1	2	3	4	5
222	768970.78	1314473.11	данные отсутствуют	данные отсутствуют
223	769018.33	1314596.6	данные отсутствуют	данные отсутствуют
224	769098.16	1314661.16	данные отсутствуют	данные отсутствуют
225	769098.17	1314661.18	данные отсутствуют	данные отсутствуют
226	769182.19	1314706.69	данные отсутствуют	данные отсутствуют
227	769276.71	1314769.7	данные отсутствуют	данные отсутствуют
228	769388.72	1314825.71	данные отсутствуют	данные отсутствуют
229	769458.73	1314916.72	данные отсутствуют	данные отсутствуют
230	769486.74	1314937.73	данные отсутствуют	данные отсутствуют
245	769071.49	1314825.02	данные отсутствуют	данные отсутствуют
246	769064.75	1314820.91	данные отсутствуют	данные отсутствуют
247	769052.45	1314809.88	данные отсутствуют	данные отсутствуют
248	769039.81	1314794.98	данные отсутствуют	данные отсутствуют
249	769028.65	1314782.99	данные отсутствуют	данные отсутствуют
250	769012.9	1314767.7	данные отсутствуют	данные отсутствуют
251	768998.8	1314755.82	данные отсутствуют	данные отсутствуют
252	768982.82	1314748.62	данные отсутствуют	данные отсутствуют
Государственный регистратор			ФГИС ЕГРН	
полное наименование должности			подпись	
			инициалы, фамилия	

М.П.

Раздел 4.2

Выписка из Единого государственного реестра недвижимости об объекте недвижимости  
Сведения о частях земельного участка

Земельный участок				
(вид объекта недвижимости)				
Лист № ____ Раздела <b>4.2</b>		Всего листов раздела <b>4.2</b> : ____		Всего разделов: ____
14.10.2021 № 99/2021/423806599				
Кадастровый номер:				<b>02:17:020703:4</b>
Номер точки	Координаты, м		Описание закрепления на местности	Средняя квадратическая погрешность определения координат характерных точек границы части земельного участка, м
	X	Y		
1	2	3	4	5
253	768968.3	1314740.76	данные отсутствуют	данные отсутствуют
254	768952.64	1314728.54	данные отсутствуют	данные отсутствуют
255	768940.92	1314716.9	данные отсутствуют	данные отсутствуют
256	768935.13	1314708.85	данные отсутствуют	данные отсутствуют
257	768886.21	1314469.79	данные отсутствуют	данные отсутствуют
258	768896.97	1314455.51	данные отсутствуют	данные отсутствуют
259	768908.78	1314443.97	данные отсутствуют	данные отсутствуют
260	768910.05	1314443.09	данные отсутствуют	данные отсутствуют
261	768987.55	1314516.65	данные отсутствуют	данные отсутствуют
262	768979.12	1314518.21	данные отсутствуют	данные отсутствуют
263	768972.52	1314521.02	данные отсутствуют	данные отсутствуют
264	768966.93	1314528.66	данные отсутствуют	данные отсутствуют
265	768965.83	1314539.27	данные отсутствуют	данные отсутствуют
266	768970.4	1314546.44	данные отсутствуют	данные отсутствуют
267	768974.25	1314555.46	данные отсутствуют	данные отсутствуют
268	768977.39	1314569.67	данные отсутствуют	данные отсутствуют
269	768982.31	1314577.63	данные отсутствуют	данные отсутствуют
Государственный регистратор			ФГИС ЕГРН	
полное наименование должности			подпись	
			инициалы, фамилия	

М.П.

<b>Земельный участок</b>			
(вид объекта недвижимости)			
Лист № ____ Раздела <b>4.2</b>	Всего листов раздела <b>4.2</b> : ____	Всего разделов: ____	Всего листов выписки: ____
<b>14.10.2021 № 99/2021/423806599</b>			
Кадастровый номер:		<b>02:17:020703:4</b>	

Номер точки	Координаты, м		Описание закрепления на местности	Средняя квадратическая погрешность определения координат характерных точек границы части земельного участка, м
	X	Y		
1	2	3	4	5
270	768990.55	1314584.87	данные отсутствуют	данные отсутствуют
271	768999.07	1314593.07	данные отсутствуют	данные отсутствуют
272	769004.22	1314599.18	данные отсутствуют	данные отсутствуют
273	769009.66	1314609.11	данные отсутствуют	данные отсутствуют
274	769012.61	1314623.17	данные отсутствуют	данные отсутствуют
275	769015.25	1314633.43	данные отсутствуют	данные отсутствуют
276	769017.48	1314642.01	данные отсутствуют	данные отсутствуют
277	769016.21	1314648.11	данные отсутствуют	данные отсутствуют
278	769017.01	1314652.01	данные отсутствуют	данные отсутствуют
279	769022.99	1314657.04	данные отсутствуют	данные отсутствуют
280	769029.03	1314657.04	данные отсутствуют	данные отсутствуют
281	769033.91	1314658.67	данные отсутствуют	данные отсутствуют
282	769041.04	1314660.21	данные отсутствуют	данные отсутствуют
283	769044.1	1314663.28	данные отсутствуют	данные отсутствуют
284	769052.79	1314665.53	данные отсутствуют	данные отсутствуют
285	769060.28	1314670.52	данные отсутствуют	данные отсутствуют
286	769064.58	1314676.66	данные отсутствуют	данные отсутствуют

Государственный регистратор		ФГИС ЕГРН
полное наименование должности	подпись	инициалы, фамилия

М.П.

Раздел 4.2

Выписка из Единого государственного реестра недвижимости об объекте недвижимости  
Сведения о частях земельного участка

<b>Земельный участок</b>			
(вид объекта недвижимости)			
Лист № ____ Раздела <b>4.2</b>	Всего листов раздела <b>4.2</b> : ____	Всего разделов: ____	Всего листов выписки: ____
<b>14.10.2021 № 99/2021/423806599</b>			
Кадастровый номер:		<b>02:17:020703:4</b>	

Номер точки	Координаты, м		Описание закрепления на местности	Средняя квадратическая погрешность определения координат характерных точек границы части земельного участка, м
	X	Y		
1	2	3	4	5
287	769066.26	1314682	данные отсутствуют	данные отсутствуют
288	769070.38	1314684.21	данные отсутствуют	данные отсутствуют
289	769077.83	1314691.34	данные отсутствуют	данные отсутствуют
290	769081.79	1314695.22	данные отсутствуют	данные отсутствуют
291	769086.79	1314698.03	данные отсутствуют	данные отсутствуют
292	769094.78	1314707.98	данные отсутствуют	данные отсутствуют
293	769109.2	1314707.67	данные отсутствуют	данные отсутствуют
294	769111.24	1314710.62	данные отсутствуют	данные отсутствуют
295	769109.51	1314715.46	данные отсутствуют	данные отсутствуют
296	769112.7	1314726.52	данные отсутствуют	данные отсутствуют
297	769119.52	1314731.72	данные отсутствуют	данные отсутствуют
298	769123.77	1314736.58	данные отсутствуют	данные отсутствуют
299	769125.13	1314741.2	данные отсутствуют	данные отсутствуют
300	769129.23	1314743.35	данные отсутствуют	данные отсутствуют
301	769139.32	1314745.02	данные отсутствуют	данные отсутствуют
302	769144.85	1314745.34	данные отсутствуют	данные отсутствуют
303	769153.03	1314746.23	данные отсутствуют	данные отсутствуют

Государственный регистратор		ФГИС ЕГРН
полное наименование должности	подпись	инициалы, фамилия

М.П.

<b>Земельный участок</b>			
(вид объекта недвижимости)			
Лист № ____ Раздела <b>4.2</b>	Всего листов раздела <b>4.2</b> : ____	Всего разделов: ____	Всего листов выписки: ____
<b>14.10.2021 № 99/2021/423806599</b>			
Кадастровый номер:		<b>02:17:020703:4</b>	

Номер точки	Координаты, м		Описание закрепления на местности	Средняя квадратическая погрешность определения координат характерных точек границы части земельного участка, м
	X	Y		
1	2	3	4	5
304	769158.07	1314741.19	данные отсутствуют	данные отсутствуют
305	769167.22	1314738	данные отсутствуют	данные отсутствуют
306	769174.1	1314729.86	данные отсутствуют	данные отсутствуют
307	769169.99	1314722.91	данные отсутствуют	данные отсутствуют
308	769169.69	1314716.92	данные отсутствуют	данные отсутствуют
309	769172.17	1314708.85	данные отсутствуют	данные отсутствуют
310	769174.79	1314705.65	данные отсутствуют	данные отсутствуют
311	769177.42	1314704.11	данные отсутствуют	данные отсутствуют
312	769228.43	1314737.51	данные отсутствуют	данные отсутствуют
313	769229.6	1314740.05	данные отсутствуют	данные отсутствуют
314	769231.78	1314747.38	данные отсутствуют	данные отсутствуют
315	769238.17	1314752.08	данные отсутствуют	данные отсутствуют
316	769244.18	1314754.61	данные отсутствуют	данные отсутствуют
317	769245.97	1314753.18	данные отсутствуют	данные отсутствуют
318	769248.35	1314750.8	данные отсутствуют	данные отсутствуют
319	769232.75	1314740.4	данные отсутствуют	данные отсутствуют
319	769232.75	1314740.4	данные отсутствуют	данные отсутствуют

Государственный регистратор		ФГИС ЕГРН
полное наименование должности	подпись	инициалы, фамилия

М.П.

<b>Земельный участок</b>			
(вид объекта недвижимости)			
Лист № ____ Раздела <b>4.2</b>	Всего листов раздела <b>4.2</b> : ____	Всего разделов: ____	Всего листов выписки: ____
<b>14.10.2021 № 99/2021/423806599</b>			
Кадастровый номер:		<b>02:17:020703:4</b>	

Номер точки	Координаты, м		Описание закрепления на местности	Средняя квадратическая погрешность определения координат характерных точек границы части земельного участка, м
	X	Y		
1	2	3	4	5
320	769245.75	1314749.06	данные отсутствуют	данные отсутствуют
321	769243.14	1314751.61	данные отсутствуют	данные отсутствуют
322	769239.79	1314749.55	данные отсутствуют	данные отсутствуют
323	769233.99	1314745.28	данные отсутствуют	данные отсутствуют
324	768988.64	1314519.49	данные отсутствуют	данные отсутствуют
324	768988.64	1314519.49	данные отсутствуют	данные отсутствуют
325	769174.4	1314702.47	данные отсутствуют	данные отсутствуют
326	769172.64	1314703.54	данные отсутствуют	данные отсутствуют
327	769169.39	1314707.69	данные отсутствуют	данные отсутствуют
328	769166.68	1314716.8	данные отсутствуют	данные отсутствуют
329	769167.22	1314724.11	данные отсутствуют	данные отсутствуют
330	769170.91	1314730.36	данные отсутствуют	данные отсутствуют
331	769165.4	1314735.59	данные отсутствуют	данные отсутствуют
332	769156.2	1314738.82	данные отсутствуют	данные отсутствуют
333	769151.47	1314743.55	данные отсутствуют	данные отсутствуют
334	769145.12	1314742.35	данные отсутствуют	данные отсутствуют
335	769139.58	1314742.03	данные отсутствуют	данные отсутствуют

Государственный регистратор		ФГИС ЕГРН
полное наименование должности	подпись	инициалы, фамилия

М.П.

Земельный участок				
(вид объекта недвижимости)				
Лист № ____ Раздела <b>4.2</b>		Всего листов раздела <b>4.2</b> : ____		Всего разделов: ____
14.10.2021 № 99/2021/423806599				
Кадастровый номер:				<b>02:17:020703:4</b>
Номер точки	Координаты, м		Описание закрепления на местности	Средняя квадратическая погрешность определения координат характерных точек границы части земельного участка, м
	X	Y		
1	2	3	4	5
336	769129.98	1314740.43	данные отсутствуют	данные отсутствуют
337	769127.21	1314738.91	данные отсутствуют	данные отсутствуют
338	769126.31	1314734.92	данные отсутствуют	данные отсутствуют
339	769121.46	1314729.43	данные отсутствуют	данные отсутствуют
340	769114.93	1314724.45	данные отсутствуют	данные отсутствуют
341	769112.54	1314715.2	данные отсутствуют	данные отсутствуют
342	769114.18	1314709.6	данные отсутствуют	данные отсутствуют
343	769109.94	1314704.65	данные отсутствуют	данные отсутствуют
344	769095.5	1314704.96	данные отсутствуют	данные отсутствуют
345	769088.54	1314695.57	данные отсутствуют	данные отсутствуют
346	769083.43	1314692.7	данные отсутствуют	данные отсутствуют
347	769079.92	1314689.19	данные отсутствуют	данные отсутствуют
348	769071.98	1314681.67	данные отсутствуют	данные отсутствуют
349	769068.29	1314679.69	данные отсутствуют	данные отсутствуют
350	769067.21	1314675.19	данные отсутствуют	данные отсутствуют
351	769062.18	1314668.18	данные отсутствуют	данные отсутствуют
352	769053.79	1314662.69	данные отсутствуют	данные отсутствуют
Государственный регистратор			ФГИС ЕГРН	
полное наименование должности			подпись	
			инициалы, фамилия	

М.П.

Раздел 4.2

Выписка из Единого государственного реестра недвижимости об объекте недвижимости  
Сведения о частях земельного участка

Земельный участок				
(вид объекта недвижимости)				
Лист № ____ Раздела <b>4.2</b>		Всего листов раздела <b>4.2</b> : ____		Всего разделов: ____
14.10.2021 № 99/2021/423806599				
Кадастровый номер:				<b>02:17:020703:4</b>
Номер точки	Координаты, м		Описание закрепления на местности	Средняя квадратическая погрешность определения координат характерных точек границы части земельного участка, м
	X	Y		
1	2	3	4	5
353	769045.3	1314660.49	данные отсутствуют	данные отсутствуют
354	769042.16	1314657.38	данные отсутствуют	данные отсутствуют
355	769034.63	1314655.75	данные отсутствуют	данные отсутствуют
356	769029.27	1314654.04	данные отсутствуют	данные отсутствуют
357	769023.58	1314654.04	данные отсутствуют	данные отсутствуют
358	769019.46	1314650.19	данные отсутствуют	данные отсутствуют
359	769019.22	1314648.02	данные отсутствуют	данные отсутствуют
360	769020.47	1314641.6	данные отсутствуют	данные отсутствуют
361	769018.15	1314632.67	данные отсутствуют	данные отсутствуют
362	769015.52	1314622.46	данные отсутствуют	данные отсутствуют
363	769012.4	1314607.86	данные отсутствуют	данные отсутствуют
364	769006.61	1314597.36	данные отсутствуют	данные отсутствуют
365	769001.21	1314590.96	данные отсутствуют	данные отсутствуют
366	768992.56	1314582.64	данные отсутствуют	данные отсутствуют
367	768984.46	1314575.52	данные отсутствуют	данные отсутствуют
368	768980.08	1314568.33	данные отсутствуют	данные отсутствуют
369	768977.07	1314554.41	данные отсутствуют	данные отсутствуют
Государственный регистратор			ФГИС ЕГРН	
полное наименование должности			подпись	
			инициалы, фамилия	

М.П.

Земельный участок				
(вид объекта недвижимости)				
Лист № ____ Раздела <b>4.2</b>		Всего листов раздела <b>4.2</b> : ____		Всего разделов: ____
14.10.2021 № 99/2021/423806599				
Кадастровый номер:			02:17:020703:4	
Номер точки	Координаты, м		Описание закрепления на местности	Средняя квадратическая погрешность определения координат характерных точек границы части земельного участка, м
	X	Y		
1	2	3	4	5
370	768972.99	1314544.93	данные отсутствуют	данные отсутствуют
371	768968.65	1314538.12	данные отсутствуют	данные отсутствуют
372	768969.85	1314529.47	данные отсутствуют	данные отсутствуют
373	768974.65	1314523.17	данные отсутствуют	данные отсутствуют
374	768980.07	1314521.06	данные отсутствуют	данные отсутствуют
375	770946.57	1316606.56	данные отсутствуют	данные отсутствуют
376	770947.02	1316607.66	данные отсутствуют	данные отсутствуют
377	770949.47	1316610.49	данные отсутствуют	данные отсутствуют
378	770936.48	1316645.03	данные отсутствуют	данные отсутствуют
379	770933.61	1316650.51	данные отсутствуют	данные отсутствуют
380	770933.26	1316655.97	данные отсутствуют	данные отсутствуют
381	770936.47	1316661.63	данные отсутствуют	данные отсутствуют
382	770942.11	1316664.14	данные отсутствуют	данные отсутствуют
383	770947.48	1316670.27	данные отсутствуют	данные отсутствуют
384	770956.77	1316673.64	данные отсутствуют	данные отсутствуют
385	770957.75	1316673.85	данные отсутствуют	данные отсутствуют
386	770937.41	1316795.14	данные отсутствуют	данные отсутствуют
Государственный регистратор			ФГИС ЕГРН	
полное наименование должности			подпись	
			инициалы, фамилия	

М.П.

Земельный участок				
(вид объекта недвижимости)				
Лист № ____ Раздела <b>4.2</b>		Всего листов раздела <b>4.2</b> : ____		Всего разделов: ____
14.10.2021 № 99/2021/423806599				
Кадастровый номер:			02:17:020703:4	
Номер точки	Координаты, м		Описание закрепления на местности	Средняя квадратическая погрешность определения координат характерных точек границы части земельного участка, м
	X	Y		
1	2	3	4	5
387	770933.58	1316796.41	данные отсутствуют	данные отсутствуют
388	770931.11	1316799.55	данные отсутствуют	данные отсутствуют
389	770843.48	1316876.31	данные отсутствуют	данные отсутствуют
390	770835.65	1316871.32	данные отсутствуют	данные отсутствуют
391	770834.11	1316860.6	данные отсутствуют	данные отсутствуют
392	770827.53	1316841.85	данные отсутствуют	данные отсутствуют
393	770824.45	1316825.62	данные отсутствуют	данные отсутствуют
394	770824.1	1316809.11	данные отсутствуют	данные отсутствуют
395	770825.63	1316793.58	данные отсутствуют	данные отсутствуют
396	770829.6	1316777.55	данные отсутствуют	данные отсутствуют
397	770836.16	1316762.39	данные отсутствуют	данные отсутствуют
398	770845.06	1316747.94	данные отсутствуют	данные отсутствуют
399	770854.96	1316734.62	данные отсутствуют	данные отсутствуют
400	770852.46	1316715.88	данные отсутствуют	данные отсутствуют
401	770842.5	1316697.95	данные отсутствуют	данные отсутствуют
402	770836.83	1316682.44	данные отсутствуют	данные отсутствуют
403	770833.79	1316666.21	данные отсутствуют	данные отсутствуют
Государственный регистратор			ФГИС ЕГРН	
полное наименование должности			подпись	
			инициалы, фамилия	

М.П.



<b>Земельный участок</b>			
(вид объекта недвижимости)			
Лист № ____ Раздела <b>4.2</b>	Всего листов раздела <b>4.2</b> : ____	Всего разделов: ____	Всего листов выписки: ____
<b>14.10.2021 № 99/2021/423806599</b>			
Кадастровый номер:		<b>02:17:020703:4</b>	

Номер точки	Координаты, м		Описание закрепления на местности	Средняя квадратическая погрешность определения координат характерных точек границы части земельного участка, м
	X	Y		
1	2	3	4	5
404	770833.46	1316649.69	данные отсутствуют	данные отсутствуют
405	770824.99	1316642.52	данные отсутствуют	данные отсутствуют
406	770938.29	1316647.85	данные отсутствуют	данные отсутствуют
406	770938.29	1316647.85	данные отсутствуют	данные отсутствуют
407	770951.61	1316668.58	данные отсутствуют	данные отсутствуют
408	770948.88	1316667.59	данные отсутствуют	данные отсутствуют
409	770943.65	1316661.54	данные отсутствуют	данные отсутствуют
410	770938.18	1316659.11	данные отсутствуют	данные отсутствуют
411	770936.14	1316655.02	данные отсутствуют	данные отсутствуют
412	770936.56	1316651.12	данные отсутствуют	данные отсутствуют

Государственный регистратор		ФГИС ЕГРН
полное наименование должности	подпись	инициалы, фамилия

М.П.

<b>Земельный участок</b>				
(вид объекта недвижимости)				
Лист № ____ Раздела <b>4.2</b>	Всего листов раздела <b>4.2</b> : ____	Всего разделов: ____	Всего листов выписки: ____	
<b>14.10.2021 № 99/2021/423806599</b>				
Кадастровый номер:		<b>02:17:020703:4</b>		
Сведения о характерных точках границы части (частей) земельного участка				
Учетный номер части: 4				
Система координат: МСК-05				
Зона №				
Номер точки	Координаты, м		Описание закрепления на местности	Средняя квадратическая погрешность определения координат характерных точек границы части земельного участка, м
	X	Y		
1	2	3	4	5
1	770888.72	1316574.22	данные отсутствуют	данные отсутствуют
1	770888.72	1316574.22	данные отсутствуют	данные отсутствуют
2	770925.47	1316589.98	данные отсутствуют	данные отсутствуют
4	770935.97	1316644.24	данные отсутствуют	данные отсутствуют
6	770974.47	1316687.99	данные отсутствуют	данные отсутствуют
7	770970.98	1316690.66	данные отсутствуют	данные отсутствуют
8	770944.72	1316710.74	данные отсутствуют	данные отсутствуют
9	770979.72	1316728.26	данные отсутствуют	данные отсутствуют
10	770976.23	1316754.5	данные отсутствуют	данные отсутствуют
11	770965.72	1316773.74	данные отсутствуют	данные отсутствуют
12	770942.97	1316791.25	данные отсутствуют	данные отсутствуют
13	770925.47	1316803.5	данные отсутствуют	данные отсутствуют
14	770913.21	1316829.77	данные отсутствуют	данные отсутствуют
15	770929.06	1316854.93	данные отсутствуют	данные отсутствуют
206	769166.86	1314775.16	данные отсутствуют	данные отсутствуют
222	768970.78	1314473.11	данные отсутствуют	данные отсутствуют
Государственный регистратор				ФГИС ЕГРН
полное наименование должности		подпись		инициалы, фамилия

М.П.

Выписка из Единого государственного реестра недвижимости об объекте недвижимости  
Сведения о частях земельного участка

<b>Земельный участок</b>			
(вид объекта недвижимости)			
Лист № ____ Раздела <b>4.2</b>	Всего листов раздела <b>4.2</b> : ____	Всего разделов: ____	Всего листов выписки: ____
<b>14.10.2021 № 99/2021/423806599</b>			
Кадастровый номер:		<b>02:17:020703:4</b>	

Номер точки	Координаты, м		Описание закрепления на местности	Средняя квадратическая погрешность определения координат характерных точек границы части земельного участка, м
	X	Y		
1	2	3	4	5
223	769018.33	1314596.6	данные отсутствуют	данные отсутствуют
224	769098.16	1314661.16	данные отсутствуют	данные отсутствуют
225	769098.17	1314661.18	данные отсутствуют	данные отсутствуют
226	769182.19	1314706.69	данные отсутствуют	данные отсутствуют
227	769276.71	1314769.7	данные отсутствуют	данные отсутствуют
228	769388.72	1314825.71	данные отсутствуют	данные отсутствуют
229	769458.73	1314916.72	данные отсутствуют	данные отсутствуют
230	769486.74	1314937.73	данные отсутствуют	данные отсутствуют
261	768987.55	1314516.65	данные отсутствуют	данные отсутствуют
262	768979.12	1314518.21	данные отсутствуют	данные отсутствуют
263	768972.52	1314521.02	данные отсутствуют	данные отсутствуют
264	768966.93	1314528.66	данные отсутствуют	данные отсутствуют
265	768965.83	1314539.27	данные отсутствуют	данные отсутствуют
266	768970.4	1314546.44	данные отсутствуют	данные отсутствуют
267	768974.25	1314555.46	данные отсутствуют	данные отсутствуют
268	768977.39	1314569.67	данные отсутствуют	данные отсутствуют
269	768982.31	1314577.63	данные отсутствуют	данные отсутствуют

Государственный регистратор		ФГИС ЕГРН
полное наименование должности	подпись	инициалы, фамилия

М.П.

Раздел 4.2

Выписка из Единого государственного реестра недвижимости об объекте недвижимости  
Сведения о частях земельного участка

<b>Земельный участок</b>			
(вид объекта недвижимости)			
Лист № ____ Раздела <b>4.2</b>	Всего листов раздела <b>4.2</b> : ____	Всего разделов: ____	Всего листов выписки: ____
<b>14.10.2021 № 99/2021/423806599</b>			
Кадастровый номер:		<b>02:17:020703:4</b>	

Номер точки	Координаты, м		Описание закрепления на местности	Средняя квадратическая погрешность определения координат характерных точек границы части земельного участка, м
	X	Y		
1	2	3	4	5
270	768990.55	1314584.87	данные отсутствуют	данные отсутствуют
271	768999.07	1314593.07	данные отсутствуют	данные отсутствуют
272	769004.22	1314599.18	данные отсутствуют	данные отсутствуют
273	769009.66	1314609.11	данные отсутствуют	данные отсутствуют
274	769012.61	1314623.17	данные отсутствуют	данные отсутствуют
275	769015.25	1314633.43	данные отсутствуют	данные отсутствуют
276	769017.48	1314642.01	данные отсутствуют	данные отсутствуют
277	769016.21	1314648.11	данные отсутствуют	данные отсутствуют
278	769017.01	1314652.01	данные отсутствуют	данные отсутствуют
279	769022.99	1314657.04	данные отсутствуют	данные отсутствуют
280	769029.03	1314657.04	данные отсутствуют	данные отсутствуют
281	769033.91	1314658.67	данные отсутствуют	данные отсутствуют
282	769041.04	1314660.21	данные отсутствуют	данные отсутствуют
283	769044.1	1314663.28	данные отсутствуют	данные отсутствуют
284	769052.79	1314665.53	данные отсутствуют	данные отсутствуют
285	769060.28	1314670.52	данные отсутствуют	данные отсутствуют
286	769064.58	1314676.66	данные отсутствуют	данные отсутствуют

Государственный регистратор		ФГИС ЕГРН
полное наименование должности	подпись	инициалы, фамилия

М.П.

<b>Земельный участок</b>			
(вид объекта недвижимости)			
Лист № ____ Раздела <b>4.2</b>	Всего листов раздела <b>4.2</b> : ____	Всего разделов: ____	Всего листов выписки: ____
<b>14.10.2021 № 99/2021/423806599</b>			
Кадастровый номер:		<b>02:17:020703:4</b>	

Номер точки	Координаты, м		Описание закрепления на местности	Средняя квадратическая погрешность определения координат характерных точек границы части земельного участка, м
	X	Y		
1	2	3	4	5
287	769066.26	1314682	данные отсутствуют	данные отсутствуют
288	769070.38	1314684.21	данные отсутствуют	данные отсутствуют
289	769077.83	1314691.34	данные отсутствуют	данные отсутствуют
290	769081.79	1314695.22	данные отсутствуют	данные отсутствуют
291	769086.79	1314698.03	данные отсутствуют	данные отсутствуют
292	769094.78	1314707.98	данные отсутствуют	данные отсутствуют
293	769109.2	1314707.67	данные отсутствуют	данные отсутствуют
294	769111.24	1314710.62	данные отсутствуют	данные отсутствуют
295	769109.51	1314715.46	данные отсутствуют	данные отсутствуют
296	769112.7	1314726.52	данные отсутствуют	данные отсутствуют
297	769119.52	1314731.72	данные отсутствуют	данные отсутствуют
298	769123.77	1314736.58	данные отсутствуют	данные отсутствуют
299	769125.13	1314741.2	данные отсутствуют	данные отсутствуют
300	769129.23	1314743.35	данные отсутствуют	данные отсутствуют
301	769139.32	1314745.02	данные отсутствуют	данные отсутствуют
302	769144.85	1314745.34	данные отсутствуют	данные отсутствуют
303	769153.03	1314746.23	данные отсутствуют	данные отсутствуют

Государственный регистратор		ФГИС ЕГРН
полное наименование должности	подпись	инициалы, фамилия

М.П.

Раздел 4.2

Выписка из Единого государственного реестра недвижимости об объекте недвижимости  
Сведения о частях земельного участка

<b>Земельный участок</b>			
(вид объекта недвижимости)			
Лист № ____ Раздела <b>4.2</b>	Всего листов раздела <b>4.2</b> : ____	Всего разделов: ____	Всего листов выписки: ____
<b>14.10.2021 № 99/2021/423806599</b>			
Кадастровый номер:		<b>02:17:020703:4</b>	

Номер точки	Координаты, м		Описание закрепления на местности	Средняя квадратическая погрешность определения координат характерных точек границы части земельного участка, м
	X	Y		
1	2	3	4	5
304	769158.07	1314741.19	данные отсутствуют	данные отсутствуют
305	769167.22	1314738	данные отсутствуют	данные отсутствуют
306	769174.1	1314729.86	данные отсутствуют	данные отсутствуют
307	769169.99	1314722.91	данные отсутствуют	данные отсутствуют
308	769169.69	1314716.92	данные отсутствуют	данные отсутствуют
309	769172.17	1314708.85	данные отсутствуют	данные отсутствуют
310	769174.79	1314705.65	данные отсутствуют	данные отсутствуют
311	769177.42	1314704.11	данные отсутствуют	данные отсутствуют
312	769228.43	1314737.51	данные отсутствуют	данные отсутствуют
313	769229.6	1314740.05	данные отсутствуют	данные отсутствуют
314	769231.78	1314747.38	данные отсутствуют	данные отсутствуют
315	769238.17	1314752.08	данные отсутствуют	данные отсутствуют
316	769244.18	1314754.61	данные отсутствуют	данные отсутствуют
317	769245.97	1314753.18	данные отсутствуют	данные отсутствуют
318	769248.35	1314750.8	данные отсутствуют	данные отсутствуют
319	769232.75	1314740.4	данные отсутствуют	данные отсутствуют
319	769232.75	1314740.4	данные отсутствуют	данные отсутствуют

Государственный регистратор		ФГИС ЕГРН
полное наименование должности	подпись	инициалы, фамилия

М.П.

<b>Земельный участок</b>			
(вид объекта недвижимости)			
Лист № ____ Раздела <b>4.2</b>	Всего листов раздела <b>4.2:</b> ____	Всего разделов: ____	Всего листов выписки: ____
<b>14.10.2021 № 99/2021/423806599</b>			
Кадастровый номер:		<b>02:17:020703:4</b>	

Номер точки	Координаты, м		Описание закрепления на местности	Средняя квадратическая погрешность определения координат характерных точек границы части земельного участка, м
	X	Y		
1	2	3	4	5
320	769245.75	1314749.06	данные отсутствуют	данные отсутствуют
321	769243.14	1314751.61	данные отсутствуют	данные отсутствуют
322	769239.79	1314749.55	данные отсутствуют	данные отсутствуют
323	769233.99	1314745.28	данные отсутствуют	данные отсутствуют
324	768988.64	1314519.49	данные отсутствуют	данные отсутствуют
324	768988.64	1314519.49	данные отсутствуют	данные отсутствуют
325	769174.4	1314702.47	данные отсутствуют	данные отсутствуют
326	769172.64	1314703.54	данные отсутствуют	данные отсутствуют
327	769169.39	1314707.69	данные отсутствуют	данные отсутствуют
328	769166.68	1314716.8	данные отсутствуют	данные отсутствуют
329	769167.22	1314724.11	данные отсутствуют	данные отсутствуют
330	769170.91	1314730.36	данные отсутствуют	данные отсутствуют
331	769165.4	1314735.59	данные отсутствуют	данные отсутствуют
332	769156.2	1314738.82	данные отсутствуют	данные отсутствуют
333	769151.47	1314743.55	данные отсутствуют	данные отсутствуют
334	769145.12	1314742.35	данные отсутствуют	данные отсутствуют
335	769139.58	1314742.03	данные отсутствуют	данные отсутствуют

Государственный регистратор		ФГИС ЕГРН
полное наименование должности	подпись	инициалы, фамилия

М.П.

<b>Земельный участок</b>			
(вид объекта недвижимости)			
Лист № ____ Раздела <b>4.2</b>	Всего листов раздела <b>4.2:</b> ____	Всего разделов: ____	Всего листов выписки: ____
<b>14.10.2021 № 99/2021/423806599</b>			
Кадастровый номер:		<b>02:17:020703:4</b>	

Номер точки	Координаты, м		Описание закрепления на местности	Средняя квадратическая погрешность определения координат характерных точек границы части земельного участка, м
	X	Y		
1	2	3	4	5
336	769129.98	1314740.43	данные отсутствуют	данные отсутствуют
337	769127.21	1314738.91	данные отсутствуют	данные отсутствуют
338	769126.31	1314734.92	данные отсутствуют	данные отсутствуют
339	769121.46	1314729.43	данные отсутствуют	данные отсутствуют
340	769114.93	1314724.45	данные отсутствуют	данные отсутствуют
341	769112.54	1314715.2	данные отсутствуют	данные отсутствуют
342	769114.18	1314709.6	данные отсутствуют	данные отсутствуют
343	769109.94	1314704.65	данные отсутствуют	данные отсутствуют
344	769095.5	1314704.96	данные отсутствуют	данные отсутствуют
345	769088.54	1314695.57	данные отсутствуют	данные отсутствуют
346	769083.43	1314692.7	данные отсутствуют	данные отсутствуют
347	769079.92	1314689.19	данные отсутствуют	данные отсутствуют
348	769071.98	1314681.67	данные отсутствуют	данные отсутствуют
349	769068.29	1314679.69	данные отсутствуют	данные отсутствуют
350	769067.21	1314675.19	данные отсутствуют	данные отсутствуют
351	769062.18	1314668.18	данные отсутствуют	данные отсутствуют
352	769053.79	1314662.69	данные отсутствуют	данные отсутствуют

Государственный регистратор		ФГИС ЕГРН
полное наименование должности	подпись	инициалы, фамилия

М.П.

<b>Земельный участок</b>			
(вид объекта недвижимости)			
Лист № ____ Раздела <b>4.2</b>	Всего листов раздела <b>4.2</b> : ____	Всего разделов: ____	Всего листов выписки: ____
<b>14.10.2021 № 99/2021/423806599</b>			
Кадастровый номер:		<b>02:17:020703:4</b>	

Номер точки	Координаты, м		Описание закрепления на местности	Средняя квадратическая погрешность определения координат характерных точек границы части земельного участка, м
	X	Y		
1	2	3	4	5
353	769045.3	1314660.49	данные отсутствуют	данные отсутствуют
354	769042.16	1314657.38	данные отсутствуют	данные отсутствуют
355	769034.63	1314655.75	данные отсутствуют	данные отсутствуют
356	769029.27	1314654.04	данные отсутствуют	данные отсутствуют
357	769023.58	1314654.04	данные отсутствуют	данные отсутствуют
358	769019.46	1314650.19	данные отсутствуют	данные отсутствуют
359	769019.22	1314648.02	данные отсутствуют	данные отсутствуют
360	769020.47	1314641.6	данные отсутствуют	данные отсутствуют
361	769018.15	1314632.67	данные отсутствуют	данные отсутствуют
362	769015.52	1314622.46	данные отсутствуют	данные отсутствуют
363	769012.4	1314607.86	данные отсутствуют	данные отсутствуют
364	769006.61	1314597.36	данные отсутствуют	данные отсутствуют
365	769001.21	1314590.96	данные отсутствуют	данные отсутствуют
366	768992.56	1314582.64	данные отсутствуют	данные отсутствуют
367	768984.46	1314575.52	данные отсутствуют	данные отсутствуют
368	768980.08	1314568.33	данные отсутствуют	данные отсутствуют
369	768977.07	1314554.41	данные отсутствуют	данные отсутствуют

Государственный регистратор		ФГИС ЕГРН
полное наименование должности	подпись	инициалы, фамилия

М.П.

Раздел 4.2

Выписка из Единого государственного реестра недвижимости об объекте недвижимости  
Сведения о частях земельного участка

<b>Земельный участок</b>			
(вид объекта недвижимости)			
Лист № ____ Раздела <b>4.2</b>	Всего листов раздела <b>4.2</b> : ____	Всего разделов: ____	Всего листов выписки: ____
<b>14.10.2021 № 99/2021/423806599</b>			
Кадастровый номер:		<b>02:17:020703:4</b>	

Номер точки	Координаты, м		Описание закрепления на местности	Средняя квадратическая погрешность определения координат характерных точек границы части земельного участка, м
	X	Y		
1	2	3	4	5
370	768972.99	1314544.93	данные отсутствуют	данные отсутствуют
371	768968.65	1314538.12	данные отсутствуют	данные отсутствуют
372	768969.85	1314529.47	данные отсутствуют	данные отсутствуют
373	768974.65	1314523.17	данные отсутствуют	данные отсутствуют
374	768980.07	1314521.06	данные отсутствуют	данные отсутствуют
375	770946.57	1316606.56	данные отсутствуют	данные отсутствуют
376	770947.02	1316607.66	данные отсутствуют	данные отсутствуют
377	770949.47	1316610.49	данные отсутствуют	данные отсутствуют
378	770936.48	1316645.03	данные отсутствуют	данные отсутствуют
379	770933.61	1316650.51	данные отсутствуют	данные отсутствуют
380	770933.26	1316655.97	данные отсутствуют	данные отсутствуют
381	770936.47	1316661.63	данные отсутствуют	данные отсутствуют
382	770942.11	1316664.14	данные отсутствуют	данные отсутствуют
383	770947.48	1316670.27	данные отсутствуют	данные отсутствуют
384	770956.77	1316673.64	данные отсутствуют	данные отсутствуют
385	770957.75	1316673.85	данные отсутствуют	данные отсутствуют
386	770937.41	1316795.14	данные отсутствуют	данные отсутствуют

Государственный регистратор		ФГИС ЕГРН
полное наименование должности	подпись	инициалы, фамилия

М.П.

Земельный участок				
(вид объекта недвижимости)				
Лист № ____ Раздела <b>4.2</b>		Всего листов раздела <b>4.2</b> : ____		Всего разделов: ____
14.10.2021 № 99/2021/423806599				
Кадастровый номер:			02:17:020703:4	
Номер точки	Координаты, м		Описание закрепления на местности	Средняя квадратическая погрешность определения координат характерных точек границы части земельного участка, м
	X	Y		
1	2	3	4	5
387	770933.58	1316796.41	данные отсутствуют	данные отсутствуют
388	770931.11	1316799.55	данные отсутствуют	данные отсутствуют
406	770938.29	1316647.85	данные отсутствуют	данные отсутствуют
406	770938.29	1316647.85	данные отсутствуют	данные отсутствуют
407	770951.61	1316668.58	данные отсутствуют	данные отсутствуют
408	770948.88	1316667.59	данные отсутствуют	данные отсутствуют
409	770943.65	1316661.54	данные отсутствуют	данные отсутствуют
410	770938.18	1316659.11	данные отсутствуют	данные отсутствуют
411	770936.14	1316655.02	данные отсутствуют	данные отсутствуют
412	770936.56	1316651.12	данные отсутствуют	данные отсутствуют
413	769489.97	1314980.58	данные отсутствуют	данные отсутствуют
413	769489.97	1314980.58	данные отсутствуют	данные отсутствуют
414	769480.31	1314970.49	данные отсутствуют	данные отсутствуют
415	769478.52	1314968.37	данные отсутствуют	данные отсутствуют
416	769473.12	1314957.25	данные отсутствуют	данные отсутствуют
417	769470.61	1314945.14	данные отсутствуют	данные отсутствуют
418	769471.49	1314928.13	данные отсутствуют	данные отсутствуют
Государственный регистратор			ФГИС ЕГРН	
полное наименование должности			подпись	
			инициалы, фамилия	

М.П.

Земельный участок				
(вид объекта недвижимости)				
Лист № ____ Раздела <b>4.2</b>		Всего листов раздела <b>4.2</b> : ____		Всего разделов: ____
14.10.2021 № 99/2021/423806599				
Кадастровый номер:			02:17:020703:4	
Номер точки	Координаты, м		Описание закрепления на местности	Средняя квадратическая погрешность определения координат характерных точек границы части земельного участка, м
	X	Y		
1	2	3	4	5
419	769458.36	1314928.26	данные отсутствуют	данные отсутствуют
420	769446.35	1314925.32	данные отсутствуют	данные отсутствуют
421	769435.42	1314919.52	данные отсутствуют	данные отсутствуют
422	769427.11	1314913.34	данные отсутствуют	данные отсутствуют
423	769418.76	1314904.21	данные отсутствуют	данные отсутствуют
424	769412.91	1314893.31	данные отсутствуют	данные отсутствуют
425	769409.95	1314883.33	данные отсутствуют	данные отсутствуют
426	769406.22	1314870.67	данные отсутствуют	данные отсутствуют
427	769402.75	1314860.18	данные отсутствуют	данные отсутствуют
428	769390.37	1314856.82	данные отсутствуют	данные отсутствуют
429	769377.14	1314856.28	данные отсутствуют	данные отсутствуют
430	769365.07	1314853.6	данные отсутствуют	данные отсутствуют
431	769354.03	1314848.03	данные отсутствуют	данные отсутствуют
432	769344.69	1314840.3	данные отсутствуют	данные отсутствуют
433	769336.58	1314830.95	данные отсутствуют	данные отсутствуют
434	769331.02	1314819.91	данные отсутствуют	данные отсутствуют
435	769326.21	1314803.45	данные отсутствуют	данные отсутствуют
Государственный регистратор			ФГИС ЕГРН	
полное наименование должности			подпись	
			инициалы, фамилия	

М.П.

Земельный участок				
(вид объекта недвижимости)				
Лист № ____ Раздела <b>4.2</b>		Всего листов раздела <b>4.2</b> : ____		Всего разделов: ____
14.10.2021 № 99/2021/423806599				
Кадастровый номер:				<b>02:17:020703:4</b>
Номер точки	Координаты, м		Описание закрепления на местности	Средняя квадратическая погрешность определения координат характерных точек границы части земельного участка, м
	X	Y		
1	2	3	4	5
436	769318.6	1314796.25	данные отсутствуют	данные отсутствуют
437	769307.79	1314790.23	данные отсутствуют	данные отсутствуют
438	769297.81	1314783.16	данные отсутствуют	данные отсутствуют
439	769287.17	1314789.47	данные отсутствуют	данные отсутствуют
440	769276.49	1314792.8	данные отсутствуют	данные отсутствуют
441	769264.84	1314800.14	данные отсутствуют	данные отсутствуют
442	769253.03	1314803.82	данные отсутствуют	данные отсутствуют
443	769240.68	1314804.49	данные отсутствуют	данные отсутствуют
444	769228.55	1314802.1	данные отсутствуют	данные отсутствуют
445	769218.77	1314798.16	данные отсутствуют	данные отсутствуют
446	769208.54	1314792.36	данные отсутствуют	данные отсутствуют
447	769198.93	1314785.07	данные отсутствуют	данные отсутствуют
448	769185.44	1314784.56	данные отсутствуют	данные отсутствуют
449	769182.27	1314786.56	данные отсутствуют	данные отсутствуют
450	769130.94	1314793.94	данные отсутствуют	данные отсутствуют
451	769121.07	1314792.68	данные отсутствуют	данные отсутствуют
452	769109.21	1314789.17	данные отсутствуют	данные отсутствуют
Государственный регистратор			ФГИС ЕГРН	
полное наименование должности			подпись	
			инициалы, фамилия	

М.П.

Раздел 4.2

Выписка из Единого государственного реестра недвижимости об объекте недвижимости  
Сведения о частях земельного участка

Земельный участок				
(вид объекта недвижимости)				
Лист № ____ Раздела <b>4.2</b>		Всего листов раздела <b>4.2</b> : ____		Всего разделов: ____
14.10.2021 № 99/2021/423806599				
Кадастровый номер:				<b>02:17:020703:4</b>
Номер точки	Координаты, м		Описание закрепления на местности	Средняя квадратическая погрешность определения координат характерных точек границы части земельного участка, м
	X	Y		
1	2	3	4	5
453	769098.33	1314783.41	данные отсутствуют	данные отсутствуют
454	769088.79	1314775.54	данные отсутствуют	данные отсутствуют
455	769081.47	1314765.57	данные отсутствуют	данные отсутствуют
456	769073.55	1314757.62	данные отсутствуют	данные отсутствуют
457	769064.92	1314748.09	данные отсутствуют	данные отсутствуют
458	769055.99	1314739.53	данные отсутствуют	данные отсутствуют
459	769047.34	1314731.46	данные отсутствуют	данные отсутствуют
460	769039.07	1314723.96	данные отсутствуют	данные отсутствуют
461	769029.6	1314716	данные отсутствуют	данные отсутствуют
462	769020.07	1314707.13	данные отсутствуют	данные отсутствуют
463	769006.76	1314704.33	данные отсутствуют	данные отсутствуют
464	768995.64	1314698.9	данные отсутствуют	данные отсутствуют
465	768984.82	1314690.27	данные отсутствуют	данные отсутствуют
466	768976.42	1314681.2	данные отсутствуют	данные отсутствуют
467	768970.49	1314670.34	данные отсутствуют	данные отсутствуют
468	768967.23	1314658.16	данные отсутствуют	данные отсутствуют
469	768966.26	1314645.83	данные отсутствуют	данные отсутствуют
Государственный регистратор			ФГИС ЕГРН	
полное наименование должности			подпись	
			инициалы, фамилия	

М.П.

<b>Земельный участок</b>			
(вид объекта недвижимости)			
Лист № ____ Раздела <b>4.2</b>	Всего листов раздела <b>4.2</b> : ____	Всего разделов: ____	Всего листов выписки: ____
<b>14.10.2021 № 99/2021/423806599</b>			
Кадастровый номер:		<b>02:17:020703:4</b>	

Номер точки	Координаты, м		Описание закрепления на местности	Средняя квадратическая погрешность определения координат характерных точек границы части земельного участка, м
	X	Y		
1	2	3	4	5
470	768964.19	1314635.63	данные отсутствуют	данные отсутствуют
471	768956.7	1314621.68	данные отсутствуют	данные отсутствуют
472	768946.32	1314612.34	данные отсутствуют	данные отсутствуют
473	768939.78	1314603.92	данные отсутствуют	данные отсутствуют
474	768932.83	1314592.36	данные отсутствуют	данные отсутствуют
475	768928.63	1314580.72	данные отсутствуют	данные отсутствуют
476	768926.43	1314570.8	данные отсутствуют	данные отсутствуют
477	768919.82	1314558.84	данные отсутствуют	данные отсутствуют
478	768916.42	1314546.94	данные отсутствуют	данные отсутствуют
479	768916.05	1314534.58	данные отсутствуют	данные отсутствуют
480	768917.2	1314523.5	данные отсутствуют	данные отсутствуют
481	768919.98	1314511.45	данные отсутствуют	данные отсутствуют
482	768925.64	1314500.45	данные отсутствуют	данные отсутствуют
483	768932.17	1314491.5	данные отсутствуют	данные отсутствуют
484	768940.65	1314482.49	данные отсутствуют	данные отсутствуют
485	768951.08	1314475.85	данные отсутствуют	данные отсутствуют
486	768962.95	1314470.9	данные отсутствуют	данные отсутствуют

Государственный регистратор		ФГИС ЕГРН
полное наименование должности	подпись	инициалы, фамилия

М.П.

Раздел 4.2

Выписка из Единого государственного реестра недвижимости об объекте недвижимости  
Сведения о частях земельного участка

<b>Земельный участок</b>			
(вид объекта недвижимости)			
Лист № ____ Раздела <b>4.2</b>	Всего листов раздела <b>4.2</b> : ____	Всего разделов: ____	Всего листов выписки: ____
<b>14.10.2021 № 99/2021/423806599</b>			
Кадастровый номер:		<b>02:17:020703:4</b>	

Номер точки	Координаты, м		Описание закрепления на местности	Средняя квадратическая погрешность определения координат характерных точек границы части земельного участка, м
	X	Y		
1	2	3	4	5
487	768965.31	1314470.41	данные отсутствуют	данные отсутствуют
488	769545.87	1315003.1	данные отсутствуют	данные отсутствуют
489	769542.75	1315001.39	данные отсутствуют	данные отсутствуют
490	769531.01	1314997.47	данные отсутствуют	данные отсутствуют
491	769520.64	1314995.05	данные отсутствуют	данные отсутствуют
492	769507.41	1314991.34	данные отсутствуют	данные отсутствуют
493	769496.41	1314985.68	данные отсутствуют	данные отсутствуют
494	770887	1316870.7	данные отсутствуют	данные отсутствуют
495	770885.2	1316865.76	данные отсутствуют	данные отсутствуют
496	770883.56	1316844.77	данные отсутствуют	данные отсутствуют
497	770876.98	1316832.46	данные отсутствуют	данные отсутствуют
498	770874.18	1316820.41	данные отсутствуют	данные отсутствуют
499	770874.5	1316805.66	данные отсутствуют	данные отсутствуют
500	770876.98	1316793.55	данные отсутствуют	данные отсутствуют
501	770882.27	1316782.53	данные отсутствуют	данные отсутствуют
502	770888.01	1316773.63	данные отсутствуют	данные отсутствуют
503	770894.27	1316765.51	данные отсутствуют	данные отсутствуют

Государственный регистратор		ФГИС ЕГРН
полное наименование должности	подпись	инициалы, фамилия

М.П.



Земельный участок				
(вид объекта недвижимости)				
Лист № ____ Раздела <b>4.2</b>		Всего листов раздела <b>4.2</b> : ____		Всего разделов: ____
14.10.2021 № 99/2021/423806599				
Кадастровый номер:				<b>02:17:020703:4</b>
Номер точки	Координаты, м		Описание закрепления на местности	Средняя квадратическая погрешность определения координат характерных точек границы части земельного участка, м
	X	Y		
1	2	3	4	5
504	770903.06	1316756.81	данные отсутствуют	данные отсутствуют
505	770913.71	1316750.53	данные отсутствуют	данные отсутствуют
506	770928.35	1316745.47	данные отсутствуют	данные отсутствуют
507	770933.78	1316735.05	данные отсутствуют	данные отсутствуют
508	770937.36	1316723.21	данные отсутствуют	данные отсутствуют
509	770926.61	1316715.7	данные отсутствуют	данные отсутствуют
510	770916.09	1316709.19	данные отсутствуют	данные отсутствуют
511	770905.55	1316700.92	данные отсутствуют	данные отсутствуют
512	770896.85	1316692.13	данные отсутствуют	данные отсутствуют
513	770889.77	1316680.64	данные отсутствуют	данные отсутствуют
514	770885.04	1316669.2	данные отсутствуют	данные отсутствуют
515	770883.27	1316656.96	данные отсутствуют	данные отсутствуют
516	770884.15	1316643.2	данные отсутствуют	данные отсутствуют
517	770887.45	1316631.28	данные отсутствуют	данные отсутствуют
518	770880.43	1316620.42	данные отсутствуют	данные отсутствуют
519	770869.07	1316613.3	данные отсутствуют	данные отсутствуют
520	770860.44	1316604.44	данные отсутствуют	данные отсутствуют
Государственный регистратор			ФГИС ЕГРН	
полное наименование должности			подпись	
			инициалы, фамилия	

М.П.

Раздел 4.2

Выписка из Единого государственного реестра недвижимости об объекте недвижимости  
Сведения о частях земельного участка

Земельный участок				
(вид объекта недвижимости)				
Лист № ____ Раздела <b>4.2</b>		Всего листов раздела <b>4.2</b> : ____		Всего разделов: ____
14.10.2021 № 99/2021/423806599				
Кадастровый номер:				<b>02:17:020703:4</b>
Номер точки	Координаты, м		Описание закрепления на местности	Средняя квадратическая погрешность определения координат характерных точек границы части земельного участка, м
	X	Y		
1	2	3	4	5
521	770858.97	1316603.59	данные отсутствуют	данные отсутствуют
Государственный регистратор			ФГИС ЕГРН	
полное наименование должности			подпись	
			инициалы, фамилия	

М.П.

Выписка из Единого государственного реестра недвижимости об объекте недвижимости  
Сведения о частях земельного участка

Земельный участок				
(вид объекта недвижимости)				
Лист № ____ Раздела <b>4.2</b>		Всего листов раздела <b>4.2</b> : ____		Всего разделов: ____
14.10.2021 № 99/2021/423806599				
Кадастровый номер:			02:17:020703:4	
Сведения о характерных точках границы части (частей) земельного участка				
Учетный номер части: 5				
Система координат: МСК-05				
Зона №				
Номер точки	Координаты, м		Описание закрепления на местности	Средняя квадратическая погрешность определения координат характерных точек границы части земельного участка, м
	X	Y		
1	2	3	4	5
14	770913.21	1316829.77	данные отсутствуют	данные отсутствуют
15	770929.06	1316854.93	данные отсутствуют	данные отсутствуют
16	770864.91	1316878.99	данные отсутствуют	данные отсутствуют
46	770586.23	1316762.7	данные отсутствуют	данные отсутствуют
47	770572.2	1316786.76	данные отсутствуют	данные отсутствуют
56	770443.9	1316742.66	данные отсутствуют	данные отсутствуют
57	770427.87	1316718.59	данные отсутствуют	данные отсутствуют
58	770393.76	1316726.61	данные отсутствуют	данные отсутствуют
59	770361.68	1316750.68	данные отсутствуют	данные отсутствуют
60	770329.61	1316770.72	данные отсутствуют	данные отсутствуют
61	770309.55	1316806.81	данные отсутствуют	данные отсутствуют
86	770151.17	1316945.14	данные отсутствуют	данные отсутствуют
120	769986.77	1316931.11	данные отсутствуют	данные отсутствуют
121	769962.72	1316971.2	данные отсутствуют	данные отсутствуют
122	769934.66	1316989.25	данные отсутствуют	данные отсутствуют
123	769910.6	1316993.26	данные отсутствуют	данные отсутствуют

Государственный регистратор		ФГИС ЕГРН
полное наименование должности	подпись	инициалы, фамилия

М.П.

Раздел 4.2

Выписка из Единого государственного реестра недвижимости об объекте недвижимости  
Сведения о частях земельного участка

Земельный участок				
(вид объекта недвижимости)				
Лист № ____ Раздела <b>4.2</b>		Всего листов раздела <b>4.2</b> : ____		Всего разделов: ____
14.10.2021 № 99/2021/423806599				
Кадастровый номер:			02:17:020703:4	
Номер точки	Координаты, м		Описание закрепления на местности	Средняя квадратическая погрешность определения координат характерных точек границы части земельного участка, м
	X	Y		
1	2	3	4	5
124	769886.55	1316977.23	данные отсутствуют	данные отсутствуют
125	769860.49	1316947.15	данные отсутствуют	данные отсутствуют
126	769826.41	1316923.09	данные отсутствуют	данные отсутствуют
127	769784.31	1316911.07	данные отсутствуют	данные отсутствуют
128	769815.97	1316902.12	данные отсутствуют	данные отсутствуют
389	770843.48	1316876.31	данные отсутствуют	данные отсутствуют
390	770835.65	1316871.32	данные отсутствуют	данные отсутствуют
522	770917.1	1316821.44	данные отсутствуют	данные отсутствуют
522	770917.1	1316821.44	данные отсутствуют	данные отсутствуют
523	770818.24	1316860.21	данные отсутствуют	данные отсутствуют
524	770781.39	1316848.55	данные отсутствуют	данные отсутствуют
525	770756.99	1316837.64	данные отсутствуют	данные отсутствуют
526	770736.45	1316826.91	данные отсутствуют	данные отсутствуют
527	770704.78	1316820.99	данные отсутствуют	данные отсутствуют
528	770683.63	1316822.92	данные отсутствуют	данные отсутствуют
529	770666.69	1316821.71	данные отсутствуют	данные отсутствуют
530	770661.19	1316818.4	данные отсутствуют	данные отсутствуют

Государственный регистратор		ФГИС ЕГРН
полное наименование должности	подпись	инициалы, фамилия

М.П.

Земельный участок				
(вид объекта недвижимости)				
Лист № ____ Раздела <b>4.2</b>		Всего листов раздела <b>4.2</b> : ____		Всего разделов: ____
14.10.2021 № 99/2021/423806599				
Кадастровый номер:			02:17:020703:4	
Номер точки	Координаты, м		Описание закрепления на местности	Средняя квадратическая погрешность определения координат характерных точек границы части земельного участка, м
	X	Y		
1	2	3	4	5
531	770653.19	1316811.29	данные отсутствуют	данные отсутствуют
532	770648.14	1316802.89	данные отсутствуют	данные отсутствуют
533	770638.34	1316783.3	данные отсутствуют	данные отсутствуют
534	770628.36	1316766.83	данные отсутствуют	данные отсутствуют
535	770616.21	1316760.48	данные отсутствуют	данные отсутствуют
536	770602.56	1316760.22	данные отсутствуют	данные отсутствуют
537	770599.38	1316761.83	данные отсутствуют	данные отсутствуют
538	770554.86	1316807.16	данные отсутствуют	данные отсутствуют
539	770543.5	1316814.72	данные отсутствуют	данные отсутствуют
540	770513.71	1316821.06	данные отсутствуют	данные отсутствуют
541	770494.83	1316824.84	данные отсутствуют	данные отсутствуют
542	770493.74	1316824.71	данные отсутствуют	данные отсутствуют
543	770468.63	1316812.16	данные отсутствуют	данные отсутствуют
544	770463.47	1316804.07	данные отсутствуют	данные отсутствуют
545	770459.45	1316799.64	данные отсутствуют	данные отсутствуют
546	770281.13	1316826.88	данные отсутствуют	данные отсутствуют
547	770266.31	1316820.99	данные отсутствуют	данные отсутствуют
Государственный регистратор			ФГИС ЕГРН	
полное наименование должности			подпись	
			инициалы, фамилия	

М.П.

Раздел 4.2

Выписка из Единого государственного реестра недвижимости об объекте недвижимости  
Сведения о частях земельного участка

Земельный участок				
(вид объекта недвижимости)				
Лист № ____ Раздела <b>4.2</b>		Всего листов раздела <b>4.2</b> : ____		Всего разделов: ____
14.10.2021 № 99/2021/423806599				
Кадастровый номер:			02:17:020703:4	
Номер точки	Координаты, м		Описание закрепления на местности	Средняя квадратическая погрешность определения координат характерных точек границы части земельного участка, м
	X	Y		
1	2	3	4	5
548	770249.16	1316819.87	данные отсутствуют	данные отсутствуют
549	770231.96	1316825.51	данные отсутствуют	данные отсутствуют
550	770218.28	1316834.7	данные отсутствуют	данные отсутствуют
551	770210.66	1316848.36	данные отсутствуют	данные отсутствуют
552	770206.88	1316869.74	данные отсутствуют	данные отсутствуют
553	770199.98	1316881.23	данные отсутствуют	данные отсутствуют
554	770188.15	1316888.11	данные отсутствуют	данные отсутствуют
555	770172.56	1316900.12	данные отсутствуют	данные отсутствуют
556	770164.57	1316918.16	данные отсутствуют	данные отсутствуют
557	770163.06	1316923.2	данные отсутствуют	данные отсутствуют
558	770122.12	1316955.32	данные отсутствуют	данные отсутствуют
559	770116.44	1316954.51	данные отсутствуют	данные отсутствуют
560	770086.05	1316935.91	данные отсутствуют	данные отсутствуют
561	770065.88	1316904.17	данные отсутствуют	данные отсутствуют
562	770048.99	1316887.02	данные отсутствуют	данные отсутствуют
563	770027.82	1316877.83	данные отсутствуют	данные отсутствуют
564	770025.27	1316877.79	данные отсутствуют	данные отсутствуют
Государственный регистратор			ФГИС ЕГРН	
полное наименование должности			подпись	
			инициалы, фамилия	

М.П.

<b>Земельный участок</b>			
(вид объекта недвижимости)			
Лист № ____ Раздела <b>4.2</b>	Всего листов раздела <b>4.2</b> : ____	Всего разделов: ____	Всего листов выписки: ____
<b>14.10.2021 № 99/2021/423806599</b>			
Кадастровый номер:		<b>02:17:020703:4</b>	

Номер точки	Координаты, м		Описание закрепления на местности	Средняя квадратическая погрешность определения координат характерных точек границы части земельного участка, м
	X	Y		
1	2	3	4	5
565	770013.88	1316882.11	данные отсутствуют	данные отсутствуют
566	769996.77	1316900.63	данные отсутствуют	данные отсутствуют
567	769995.9	1316902.96	данные отсутствуют	данные отсутствуют
568	769995.48	1316921.86	данные отсутствуют	данные отсутствуют
569	769825.7	1316903.95	данные отсутствуют	данные отсутствуют
570	769835.3	1316914.55	данные отсутствуют	данные отсутствуют
571	769845.86	1316917.28	данные отсутствуют	данные отсутствуют
572	769868.71	1316919.9	данные отсутствуют	данные отсутствуют
573	769880.71	1316922.9	данные отсутствуют	данные отсутствуют
574	769893.67	1316928.96	данные отсутствуют	данные отсутствуют
575	769904.06	1316935.67	данные отсутствуют	данные отсутствуют
576	769912.49	1316944.73	данные отсутствуют	данные отсутствуют
577	769937.49	1316931.18	данные отсутствуют	данные отсутствуют
578	7699			

Выписка из Единого государственного реестра недвижимости об объекте недвижимости

**Сведения о характеристиках объекта недвижимости**

На основании запроса от 15.09.2021 г., поступившего на рассмотрение 15.09.2021 г., сообщаем, что согласно записям Единого государственного реестра недвижимости:

<b>Земельный участок</b>			
(вид объекта недвижимости)			
Лист № ____ Раздела <b>1</b>	Всего листов раздела <b>1</b> : ____	Всего разделов: ____	Всего листов выписки: ____
<b>15.09.2021 № 99/2021/417624924</b>			
Кадастровый номер:		<b>02:17:020703:11</b>	

Номер кадастрового квартала:	02:17:020703
Дата присвоения кадастрового номера:	27.11.2007
Ранее присвоенный государственный учетный номер:	данные отсутствуют
Адрес:	установлено относительно ориентира, расположенного в границах участка. Почтовый адрес ориентира: Республика Башкортостан, р-н. Бураевский, с/с. Бадраковский
Площадь:	56736 кв. м
Кадастровая стоимость, руб.:	144109.44
Кадастровые номера расположенных в пределах земельного участка объектов недвижимости:	данные отсутствуют
Кадастровые номера объектов недвижимости, из которых образован объект недвижимости:	02:17:020703:5
Кадастровые номера образованных объектов недвижимости:	данные отсутствуют
Сведения о включении объекта недвижимости в состав предприятия как имущественного комплекса:	

Государственный регистратор		ФГИС ЕГРН
полное наименование должности	подпись	инициалы, фамилия

М.П.

Раздел 1

Выписка из Единого государственного реестра недвижимости об объекте недвижимости

**Сведения о характеристиках объекта недвижимости**

<b>Земельный участок</b>			
(вид объекта недвижимости)			
Лист № ____ Раздела <b>1</b>	Всего листов раздела <b>1</b> : ____	Всего разделов: ____	Всего листов выписки: ____
<b>15.09.2021 № 99/2021/417624924</b>			
Кадастровый номер:		<b>02:17:020703:11</b>	

Категория земель:	Земли сельскохозяйственного назначения
Виды разрешенного использования:	Для возделывания сельскохозяйственных культур
Сведения о кадастровом инженере:	данные отсутствуют
Сведения о лесах, водных объектах и об иных природных объектах, расположенных в пределах земельного участка:	данные отсутствуют
Сведения о том, что земельный участок полностью или частично расположен в границах зоны с особыми условиями использования территории или территории объекта культурного наследия	данные отсутствуют
Сведения о том, что земельный участок расположен в границах особой экономической зоны, территории опережающего социально-экономического развития, зоны территориального развития в Российской Федерации, игровой зоны:	данные отсутствуют
Сведения о том, что земельный участок расположен в границах особо охраняемой природной территории, охотничьих угодий, лесничеств, лесопарков:	данные отсутствуют
Сведения о результатах проведения государственного земельного надзора:	данные отсутствуют
Сведения о расположении земельного участка в границах территории, в отношении которой утвержден проект межевания территории:	данные отсутствуют

Государственный регистратор		ФГИС ЕГРН
полное наименование должности	подпись	инициалы, фамилия

М.П.

Выписка из Единого государственного реестра недвижимости об объекте недвижимости  
Сведения о характеристиках объекта недвижимости

<b>Земельный участок</b>			
<small>(вид объекта недвижимости)</small>			
Лист № <u>    </u> Раздела <u>1</u>	Всего листов раздела <u>1</u> : <u>    </u>	Всего разделов: <u>    </u>	Всего листов выписки: <u>    </u>
15.09.2021 № 99/2021/417624924			
Кадастровый номер:		02:17:020703:11	
Условный номер земельного участка:	данные отсутствуют		
Сведения о принятии акта и (или) заключении договора, предусматривающих предоставление в соответствии с земельным законодательством исполнительным органом государственной власти или органом местного самоуправления находящегося в государственной или муниципальной собственности земельного участка для строительства наемного дома социального использования или наемного дома коммерческого использования:	данные отсутствуют		
Сведения о том, что земельный участок или земельные участки образованы на основании решения об изъятии земельного участка и (или) расположенного на нем объекта недвижимости для государственных или муниципальных нужд:	данные отсутствуют		
Сведения о том, что земельный участок образован из земель или земельного участка, государственная собственность на которые не разграничена:	данные отсутствуют		
Сведения о наличии земельного спора о местоположении границ земельных участков:	данные отсутствуют		
Статус записи об объекте недвижимости:	Сведения об объекте недвижимости имеют статус "актуальные, ранее учтенные"		
Особые отметки:	Граница земельного участка не установлена в соответствии с требованиями земельного законодательства. Сведения необходимые для заполнения раздела 2 отсутствуют. Сведения необходимые для заполнения раздела 3.1 отсутствуют. Сведения необходимые для заполнения раздела 4 отсутствуют. Сведения необходимые для заполнения раздела 4.1 отсутствуют. Сведения необходимые для заполнения раздела 4.2 отсутствуют.		
Получатель выписки:	Рачкова Елена Сергеевна		

Государственный регистратор		ФГИС ЕГРН
полное наименование должности	подпись	инициалы, фамилия

М.П.

Выписка из Единого государственного реестра недвижимости об объекте недвижимости  
Описание местоположения земельного участка

<b>Земельный участок</b>			
<small>(вид объекта недвижимости)</small>			
Лист № <u>    </u> Раздела <u>3</u>	Всего листов раздела <u>3</u> : <u>    </u>	Всего разделов: <u>    </u>	Всего листов выписки: <u>    </u>
15.09.2021 № 99/2021/417624924			
Кадастровый номер:		02:17:020703:11	

План (чертеж, схема) земельного участка			
			
Масштаб 1: данные отсутствуют	Условные обозначения:		

Государственный регистратор		ФГИС ЕГРН
полное наименование должности	подпись	инициалы, фамилия

М.П.

<b>Земельный участок</b>			
(вид объекта недвижимости)			
Лист № __	Раздела <b>3.2</b>	Всего листов раздела <b>3.2</b> : __	Всего разделов: __
15.09.2021 № 99/2021/417624924		Всего листов выписки: __	
Кадастровый номер:		02:17:020703:11	

Сведения о характерных точках границы земельного участка				
Система координат: МСК-02, зона 1				
Зона №				
Номер точки	Координаты		Описание закрепления на местности	Средняя квадратическая погрешность определения координат характерных точек границ земельного участка, м
	X	Y		
1	2	3	4	5
1	768962	1314845.45	данные отсутствуют	данные отсутствуют
2	768970.39	1314877.86	данные отсутствуют	данные отсутствуют
3	767951.53	1315410.45	данные отсутствуют	данные отсутствуют
4	767410.23	1315574.89	данные отсутствуют	данные отсутствуют
5	767393.46	1315546.58	данные отсутствуют	данные отсутствуют
6	767951.53	1315382.44	данные отсутствуют	данные отсутствуют

Государственный регистратор		ФГИС ЕГРН
полное наименование должности	подпись	инициалы, фамилия

М.П.

Выписка из Единого государственного реестра недвижимости об объекте недвижимости

**Сведения о характеристиках объекта недвижимости**

На основании запроса от 15.09.2021 г., поступившего на рассмотрение 15.09.2021 г., сообщаем, что согласно записям Единого государственного реестра недвижимости:

<b>Земельный участок</b>			
(вид объекта недвижимости)			
Лист № ____ Раздела <b>1</b>	Всего листов раздела <b>1</b> : ____	Всего разделов: ____	Всего листов выписки: ____
<b>15.09.2021 № 99/2021/417622644</b>			
Кадастровый номер:		<b>02:17:020703:12</b>	

Номер кадастрового квартала:	02:17:020703
Дата присвоения кадастрового номера:	27.11.2007
Ранее присвоенный государственный учетный номер:	данные отсутствуют
Адрес:	установлено относительно ориентира, расположенного в границах участка. Почтовый адрес ориентира: Республика Башкортостан, р-н. Бураевский, с/с. Бадраковский
Площадь:	275666 кв. м
Кадастровая стоимость, руб.:	700191.64
Кадастровые номера расположенных в пределах земельного участка объектов недвижимости:	данные отсутствуют
Кадастровые номера объектов недвижимости, из которых образован объект недвижимости:	02:17:020703:5
Кадастровые номера образованных объектов недвижимости:	02:17:000000:956
Сведения о включении объекта недвижимости в состав предприятия как имущественного комплекса:	

Государственный регистратор		ФГИС ЕГРН
полное наименование должности	подпись	инициалы, фамилия

М.П.

Раздел 1

Выписка из Единого государственного реестра недвижимости об объекте недвижимости

**Сведения о характеристиках объекта недвижимости**

<b>Земельный участок</b>			
(вид объекта недвижимости)			
Лист № ____ Раздела <b>1</b>	Всего листов раздела <b>1</b> : ____	Всего разделов: ____	Всего листов выписки: ____
<b>15.09.2021 № 99/2021/417622644</b>			
Кадастровый номер:		<b>02:17:020703:12</b>	

Категория земель:	Земли сельскохозяйственного назначения
Виды разрешенного использования:	Для возделывания сельскохозяйственных культур
Сведения о кадастровом инженере:	данные отсутствуют
Сведения о лесах, водных объектах и об иных природных объектах, расположенных в пределах земельного участка:	данные отсутствуют
Сведения о том, что земельный участок полностью или частично расположен в границах зоны с особыми условиями использования территории или территории объекта культурного наследия	данные отсутствуют
Сведения о том, что земельный участок расположен в границах особой экономической зоны, территории опережающего социально-экономического развития, зоны территориального развития в Российской Федерации, игровой зоны:	данные отсутствуют
Сведения о том, что земельный участок расположен в границах особо охраняемой природной территории, охотничьих угодий, лесничеств, лесопарков:	данные отсутствуют
Сведения о результатах проведения государственного земельного надзора:	данные отсутствуют
Сведения о расположении земельного участка в границах территории, в отношении которой утвержден проект межевания территории:	данные отсутствуют

Государственный регистратор		ФГИС ЕГРН
полное наименование должности	подпись	инициалы, фамилия

М.П.



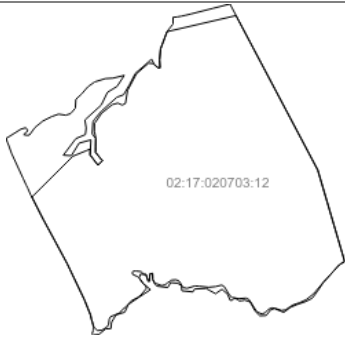
<b>Земельный участок</b>			
(вид объекта недвижимости)			
Лист № ____ Раздела <b>1</b>	Всего листов раздела <b>1</b> : ____	Всего разделов: ____	Всего листов выписки: ____
<b>15.09.2021 № 99/2021/417622644</b>			
Кадастровый номер:		<b>02:17:020703:12</b>	
Условный номер земельного участка:	данные отсутствуют		
Сведения о принятии акта и (или) заключении договора, предусматривающих предоставление в соответствии с земельным законодательством исполнительным органом государственной власти или органом местного самоуправления находящегося в государственной или муниципальной собственности земельного участка для строительства наемного дома социального использования или наемного дома коммерческого использования:	данные отсутствуют		
Сведения о том, что земельный участок или земельные участки образованы на основании решения об изъятии земельного участка и (или) расположенного на нем объекта недвижимости для государственных или муниципальных нужд:	данные отсутствуют		
Сведения о том, что земельный участок образован из земель или земельного участка, государственная собственность на которые не разграничена:	данные отсутствуют		
Сведения о наличии земельного спора о местоположении границ земельных участков:	данные отсутствуют		
Статус записи об объекте недвижимости:	Сведения об объекте недвижимости имеют статус "актуальные, ранее учтенные"		
Особые отметки:	Граница земельного участка не установлена в соответствии с требованиями земельного законодательства. Сведения необходимые для заполнения раздела 2 отсутствуют. Сведения необходимые для заполнения раздела 3.1 отсутствуют. Сведения необходимые для заполнения раздела 4 отсутствуют. Сведения необходимые для заполнения раздела 4.1 отсутствуют. Сведения необходимые для заполнения раздела 4.2 отсутствуют.		
Получатель выписки:	Рачкова Елена Сергеевна		

Государственный регистратор		ФГИС ЕГРН
полное наименование должности	подпись	инициалы, фамилия

М.П.

Раздел 3

<b>Земельный участок</b>			
(вид объекта недвижимости)			
Лист № ____ Раздела <b>3</b>	Всего листов раздела <b>3</b> : ____	Всего разделов: ____	Всего листов выписки: ____
<b>15.09.2021 № 99/2021/417622644</b>			
Кадастровый номер:		<b>02:17:020703:12</b>	

План (чертеж, схема) земельного участка			
			
Масштаб 1: данные отсутствуют	Условные обозначения:		

Государственный регистратор		ФГИС ЕГРН
полное наименование должности	подпись	инициалы, фамилия

М.П.

Выписка из Единого государственного реестра недвижимости об объекте недвижимости  
Описание местоположения земельного участка

<b>Земельный участок</b>			
(вид объекта недвижимости)			
Лист № <u>    </u> Раздела <u>3.2</u>	Всего листов раздела <u>3.2</u> : <u>    </u>	Всего разделов: <u>    </u>	Всего листов выписки: <u>    </u>
<b>15.09.2021 № 99/2021/417622644</b>			
Кадастровый номер:		<b>02:17:020703:12</b>	

Сведения о характерных точках границы земельного участка				
Система координат: МСК-02, зона 1				
Зона №				
Номер точки	Координаты		Описание закрепления на местности	Средняя квадратическая погрешность определения координат характерных точек границ земельного участка, м
	X	Y		
1	2	3	4	5
1	766979.09	1314008.89	данные отсутствуют	данные отсутствуют
2	766974.38	1314009.74	данные отсутствуют	данные отсутствуют
3	766951.59	1314002.82	данные отсутствуют	данные отсутствуют
4	766946.04	1314008.68	данные отсутствуют	данные отсутствуют
5	766948.34	1314042.43	данные отсутствуют	данные отсутствуют
6	766983.63	1314086.92	данные отсутствуют	данные отсутствуют
7	766985.16	1314118.36	данные отсутствуют	данные отсутствуют
8	767021.98	1314121.43	данные отсутствуют	данные отсутствуют
9	767068.77	1314149.04	данные отсутствуют	данные отсутствуют
10	767084.87	1314202.73	данные отсутствуют	данные отсутствуют
11	767131.66	1314224.21	данные отсутствуют	данные отсутствуют
12	767166.94	1314275.6	данные отсутствуют	данные отсутствуют
13	767222.17	1314359.97	данные отсутствуют	данные отсутствуют
14	767258.22	1314316.25	данные отсутствуют	данные отсутствуют
15	767294.28	1314290.94	данные отсутствуют	данные отсутствуют

Государственный регистратор		ФГИС ЕГРН
полное наименование должности	подпись	инициалы, фамилия

М.П.

Раздел 3.2

Выписка из Единого государственного реестра недвижимости об объекте недвижимости  
Описание местоположения земельного участка

<b>Земельный участок</b>			
(вид объекта недвижимости)			
Лист № <u>    </u> Раздела <u>3.2</u>	Всего листов раздела <u>3.2</u> : <u>    </u>	Всего разделов: <u>    </u>	Всего листов выписки: <u>    </u>
<b>15.09.2021 № 99/2021/417622644</b>			
Кадастровый номер:		<b>02:17:020703:12</b>	

Сведения о характерных точках границы земельного участка				
Система координат: МСК-02, зона 1				
Зона №				
Номер точки	Координаты		Описание закрепления на местности	Средняя квадратическая погрешность определения координат характерных точек границ земельного участка, м
	X	Y		
1	2	3	4	5
16	767317.28	1314298.61	данные отсутствуют	данные отсутствуют
17	767313.44	1314332.36	данные отсутствуют	данные отсутствуют
18	767272.79	1314344.63	данные отсутствуют	данные отсутствуют
19	767271.26	1314353.07	данные отсутствуют	данные отсутствуют
20	767318.05	1314356.91	данные отсутствуют	данные отсутствуют
21	767320.35	1314372.25	данные отсутствуют	данные отсутствуют
22	767285.07	1314373.01	данные отсутствуют	данные отсутствуют
23	767255.15	1314386.82	данные отсутствуют	данные отсутствуют
24	767243.65	1314399.86	данные отсутствуют	данные отсутствуют
25	767235.21	1314465.82	данные отсутствуют	данные отсутствуют
26	767265.12	1314482.7	данные отсутствуют	данные отсутствуют
27	767261.29	1314526.42	данные отсутствуют	данные отсутствуют
28	767246.72	1314548.66	данные отсутствуют	данные отсутствуют
29	767215.27	1314551.73	данные отсутствуют	данные отсутствуют
30	767208.36	1314619.23	данные отсутствуют	данные отсутствуют

Государственный регистратор		ФГИС ЕГРН
полное наименование должности	подпись	инициалы, фамилия

М.П.

<b>Земельный участок</b>			
(вид объекта недвижимости)			
Лист № <u>    </u> Раздела <b>3.2</b>	Всего листов раздела <b>3.2</b> : <u>    </u>	Всего разделов: <u>    </u>	Всего листов выписки: <u>    </u>
<b>15.09.2021 № 99/2021/417622644</b>			
Кадастровый номер:		<b>02:17:020703:12</b>	

Сведения о характерных точках границы земельного участка				
Система координат: МСК-02, зона 1				
Зона №				
Номер точки	Координаты		Описание закрепления на местности	Средняя квадратическая погрешность определения координат характерных точек границ земельного участка, м
	X	Y		
1	2	3	4	5
31	767226	1314629.2	данные отсутствуют	данные отсутствуют
32	767229.84	1314699	данные отсутствуют	данные отсутствуют
33	767197.63	1314757.29	данные отсутствуют	данные отсутствуют
34	767224.47	1314796.41	данные отсутствуют	данные отсутствуют
35	767194.56	1314830.92	данные отсутствуют	данные отсутствуют
36	767156.97	1314846.26	данные отсутствуют	данные отсутствуют
37	767158.51	1314861.6	данные отсутствуют	данные отсутствуют
38	767170.78	1314871.57	данные отсутствуют	данные отсутствуют
39	767162.34	1314892.28	данные отсутствуют	данные отсутствуют
40	767153.91	1314899.95	данные отсутствуют	данные отсутствуют
41	767154.67	1314918.36	данные отсутствуют	данные отсутствуют
42	767158.51	1314935.24	данные отсутствуют	данные отсутствуют
43	767147.78	1314968.22	данные отсутствуют	данные отсутствуют
44	767091.78	1314998.9	данные отсутствуют	данные отсутствуют
45	767063.4	1315028.05	данные отсутствуют	данные отсутствуют

Государственный регистратор		ФГИС ЕГРН
полное наименование должности	подпись	инициалы, фамилия

М.П.

Раздел 3.2

Выписка из Единого государственного реестра недвижимости об объекте недвижимости  
Описание местоположения земельного участка

<b>Земельный участок</b>			
(вид объекта недвижимости)			
Лист № <u>    </u> Раздела <b>3.2</b>	Всего листов раздела <b>3.2</b> : <u>    </u>	Всего разделов: <u>    </u>	Всего листов выписки: <u>    </u>
<b>15.09.2021 № 99/2021/417622644</b>			
Кадастровый номер:		<b>02:17:020703:12</b>	

Сведения о характерных точках границы земельного участка				
Система координат: МСК-02, зона 1				
Зона №				
Номер точки	Координаты		Описание закрепления на местности	Средняя квадратическая погрешность определения координат характерных точек границ земельного участка, м
	X	Y		
1	2	3	4	5
46	767064.93	1315067.16	данные отсутствуют	данные отсутствуют
47	767100.21	1315094.78	данные отсутствуют	данные отсутствуют
48	767107.12	1315117.79	данные отсутствуют	данные отсутствуют
49	767084.11	1315173.78	данные отсутствуют	данные отсутствуют
50	767115.55	1315216.73	данные отсутствуют	данные отсутствуют
51	767131.66	1315255.85	данные отсутствуют	данные отсутствуют
52	767150.07	1315308.77	данные отсутствуют	данные отсутствуют
53	767170.01	1315347.89	данные отсутствуют	данные отсутствуют
54	767209.13	1315377.81	данные отсутствуют	данные отсутствуют
55	767266.66	1315416.16	данные отсутствуют	данные отсутствуют
56	767374.81	1315515.1	данные отсутствуют	данные отсутствуют
57	767393.46	1315546.58	данные отсутствуют	данные отсутствуют
58	767951.53	1315382.44	данные отсутствуют	данные отсутствуют
59	768962	1314845.45	данные отсутствуют	данные отсутствуют
60	768960.27	1314838.78	данные отсутствуют	данные отсутствуют

Государственный регистратор		ФГИС ЕГРН
полное наименование должности	подпись	инициалы, фамилия

М.П.

Выписка из Единого государственного реестра недвижимости об объекте недвижимости  
Описание местоположения земельного участка

<b>Земельный участок</b>			
(вид объекта недвижимости)			
Лист № __ Раздела <b>3.2</b>	Всего листов раздела <b>3.2</b> : __	Всего разделов: __	Всего листов выписки: __
<b>15.09.2021 № 99/2021/417622644</b>			
Кадастровый номер:		<b>02:17:020703:12</b>	

Сведения о характерных точках границы земельного участка				
Система координат: МСК-02, зона 1				
Зона №				
Номер точки	Координаты		Описание закрепления на местности	Средняя квадратическая погрешность определения координат характерных точек границ земельного участка, м
	X	Y		
1	2	3	4	5
61	768934.75	1314738.96	данные отсутствуют	данные отсутствуют
62	768900.7	1314604.51	данные отсутствуют	данные отсутствуют
63	768893.98	1314576.8	данные отсутствуют	данные отсутствуют
64	768887.53	1314547	данные отсутствуют	данные отсутствуют
65	768882.75	1314521.22	данные отсутствуют	данные отсутствуют
66	768880.96	1314500.23	данные отсутствуют	данные отсутствуют
67	768881.45	1314497.65	данные отсутствуют	данные отсутствуют
68	768840.2	1314497.65	данные отсутствуют	данные отсутствуют
69	768794.17	1314460.84	данные отсутствуют	данные отсутствуют
70	768688.32	1314420.95	данные отсутствуют	данные отсутствуют
71	768620.83	1314414.82	данные отсутствуют	данные отсутствуют
72	768573.27	1314417.88	данные отсутствуют	данные отсутствуют
73	768574.8	1314404.08	данные отсутствуют	данные отсутствуют
74	768597.82	1314381.07	данные отсутствуют	данные отсутствуют
75	768626.96	1314365.73	данные отсутствуют	данные отсутствуют

Государственный регистратор		ФГИС ЕГРН
полное наименование должности	подпись	инициалы, фамилия

М.П.

Раздел 3.2

Выписка из Единого государственного реестра недвижимости об объекте недвижимости  
Описание местоположения земельного участка

<b>Земельный участок</b>			
(вид объекта недвижимости)			
Лист № __ Раздела <b>3.2</b>	Всего листов раздела <b>3.2</b> : __	Всего разделов: __	Всего листов выписки: __
<b>15.09.2021 № 99/2021/417622644</b>			
Кадастровый номер:		<b>02:17:020703:12</b>	

Сведения о характерных точках границы земельного участка				
Система координат: МСК-02, зона 1				
Зона №				
Номер точки	Координаты		Описание закрепления на местности	Средняя квадратическая погрешность определения координат характерных точек границ земельного участка, м
	X	Y		
1	2	3	4	5
76	768605.49	1314344.25	данные отсутствуют	данные отсутствуют
77	768539.52	1314267.55	данные отсутствуют	данные отсутствуют
78	768468.96	1314230.73	данные отсутствуют	данные отсутствуют
79	768409.13	1314195.45	данные отсутствуют	данные отсутствуют
80	768393.79	1314154.03	данные отсутствуют	данные отсутствуют
81	768307.88	1314058.92	данные отсутствуют	данные отсутствуют
82	768258.79	1314017.5	данные отсутствуют	данные отсутствуют
83	768243.45	1314008.3	данные отсутствуют	данные отсутствуют
84	768171.35	1314003.69	данные отсутствуют	данные отсутствуют
85	768142.21	1314025.17	данные отсутствуют	данные отсутствуют
86	768093.13	1314023.64	данные отсутствуют	данные отсутствуют
87	768057.84	1314023.64	данные отсутствуют	данные отсутствуют
88	768007.21	1314065.06	данные отсутствуют	данные отсутствуют
89	767981.13	1314038.98	данные отсутствуют	данные отсутствуют
90	768044.03	1313991.42	данные отсутствуют	данные отсутствуют

Государственный регистратор		ФГИС ЕГРН
полное наименование должности	подпись	инициалы, фамилия

М.П.

<b>Земельный участок</b>			
(вид объекта недвижимости)			
Лист № <u>    </u> Раздела <u>3.2</u>	Всего листов раздела <u>3.2</u> : <u>    </u>	Всего разделов: <u>    </u>	Всего листов выписки: <u>    </u>
<b>15.09.2021 № 99/2021/417622644</b>			
Кадастровый номер:		<b>02:17:020703:12</b>	

Сведения о характерных точках границы земельного участка				
Система координат: МСК-02, зона 1				
Зона №				
Номер точки	Координаты		Описание закрепления на местности	Средняя квадратическая погрешность определения координат характерных точек границ земельного участка, м
	X	Y		
1	2	3	4	5
91	768134.54	1313996.02	данные отсутствуют	данные отсутствуют
92	768114.59	1313923.92	данные отсутствуют	данные отсутствуют
93	768037.89	1313876.37	данные отсутствуют	данные отсутствуют
94	768040.96	1313827.28	данные отсутствуют	данные отсутствуют
95	768142.21	1313903.98	данные отсутствуют	данные отсутствуют
96	768166.75	1313962.27	данные отсутствуют	данные отсутствуют
97	768206.64	1313966.88	данные отсутствуют	данные отсутствуют
98	768255.73	1313959.21	данные отсутствуют	данные отсутствуют
99	768346.23	1314058.92	данные отсутствуют	данные отсутствуют
100	768424.47	1314097.27	данные отсутствуют	данные отсутствуют
101	768459.75	1314155.56	данные отсутствуют	данные отсутствуют
102	768527.25	1314200.05	данные отсутствуют	данные отсутствуют
103	768510.38	1314131.02	данные отсутствуют	данные отсутствуют
104	768507.31	1314083.46	данные отсутствуют	данные отсутствуют
105	768487.37	1314019.03	данные отсутствуют	данные отсутствуют

Государственный регистратор		ФГИС ЕГРН
полное наименование должности	подпись	инициалы, фамилия

М.П.

Раздел 3.2

Выписка из Единого государственного реестра недвижимости об объекте недвижимости  
Описание местоположения земельного участка

<b>Земельный участок</b>			
(вид объекта недвижимости)			
Лист № <u>    </u> Раздела <u>3.2</u>	Всего листов раздела <u>3.2</u> : <u>    </u>	Всего разделов: <u>    </u>	Всего листов выписки: <u>    </u>
<b>15.09.2021 № 99/2021/417622644</b>			
Кадастровый номер:		<b>02:17:020703:12</b>	

Сведения о характерных точках границы земельного участка				
Система координат: МСК-02, зона 1				
Зона №				
Номер точки	Координаты		Описание закрепления на местности	Средняя квадратическая погрешность определения координат характерных точек границ земельного участка, м
	X	Y		
1	2	3	4	5
106	768458.22	1313977.62	данные отсутствуют	данные отсутствуют
107	768412.2	1313937.73	данные отсутствуют	данные отсутствуют
108	768381.52	1313903.98	данные отсутствуют	данные отсутствуют
109	768327.83	1313900.91	данные отсутствуют	данные отсутствуют
110	768294.08	1313871.77	данные отсутствуют	данные отсутствуют
111	768284.87	1313842.62	данные отсутствуют	данные отсутствуют
112	768291.01	1313798.13	данные отсутствуют	данные отсутствуют
113	768277.2	1313758.25	данные отсутствуют	данные отсутствуют
114	768249.59	1313703.02	данные отсутствуют	данные отсутствуют
115	768209.7	1313653.93	данные отсутствуют	данные отсутствуют
116	768163.68	1313620.19	данные отсутствуют	данные отсутствуют
117	768162.15	1313604.84	данные отсутствуют	данные отсутствуют
118	768166.75	1313584.9	данные отсутствуют	данные отсутствуют
119	768189.76	1313610.98	данные отсутствуют	данные отсутствуют
120	768208.17	1313598.71	данные отсутствуют	данные отсутствуют

Государственный регистратор		ФГИС ЕГРН
полное наименование должности	подпись	инициалы, фамилия

М.П.

Выписка из Единого государственного реестра недвижимости об объекте недвижимости  
Описание местоположения земельного участка

<b>Земельный участок</b>			
(вид объекта недвижимости)			
Лист № <u>    </u> Раздела <u>3.2</u>	Всего листов раздела <u>3.2</u> : <u>    </u>	Всего разделов: <u>    </u>	Всего листов выписки: <u>    </u>
<b>15.09.2021 № 99/2021/417622644</b>			
Кадастровый номер:		<b>02:17:020703:12</b>	

Сведения о характерных точках границы земельного участка				
Система координат: МСК-02, зона 1				
Зона №				
Номер точки	Координаты		Описание закрепления на местности	Средняя квадратическая погрешность определения координат характерных точек границ земельного участка, м
	X	Y		
1	2	3	4	5
121	768200.5	1313569.56	данные отсутствуют	данные отсутствуют
122	768142.38	1313477.1	данные отсутствуют	данные отсутствуют
123	768114.84	1313488.3	данные отсутствуют	данные отсутствуют
124	768096.64	1313495.27	данные отсутствуют	данные отсутствуют
125	768053.74	1313510.55	данные отсутствуют	данные отсутствуют
126	767901.33	1313580.99	данные отсутствуют	данные отсутствуют
127	767855.72	1313602.11	данные отсутствуют	данные отсутствуют
128	767840.55	1313609.98	данные отсутствуют	данные отсутствуют
129	767798.73	1313628.22	данные отсутствуют	данные отсутствуют
130	767660.19	1313698.47	данные отсутствуют	данные отсутствуют
131	767522.17	1313773.33	данные отсутствуют	данные отсутствуют
132	767379.43	1313850.55	данные отсутствуют	данные отсутствуют
133	767159.44	1313955.86	данные отсутствуют	данные отсутствуют
134	767065.82	1313993.31	данные отсутствуют	данные отсутствуют
135	767043.67	1313997.29	данные отсутствуют	данные отсутствуют

Государственный регистратор		ФГИС ЕГРН
полное наименование должности	подпись	инициалы, фамилия

М.П.

Раздел 3.2

Выписка из Единого государственного реестра недвижимости об объекте недвижимости  
Описание местоположения земельного участка

<b>Земельный участок</b>			
(вид объекта недвижимости)			
Лист № <u>    </u> Раздела <u>3.2</u>	Всего листов раздела <u>3.2</u> : <u>    </u>	Всего разделов: <u>    </u>	Всего листов выписки: <u>    </u>
<b>15.09.2021 № 99/2021/417622644</b>			
Кадастровый номер:		<b>02:17:020703:12</b>	

Сведения о характерных точках границы земельного участка				
Система координат: МСК-02, зона 1				
Зона №				
Номер точки	Координаты		Описание закрепления на местности	Средняя квадратическая погрешность определения координат характерных точек границ земельного участка, м
	X	Y		
1	2	3	4	5
136	767041.99	1313998.13	данные отсутствуют	данные отсутствуют
137	767041.98	1313998.14	данные отсутствуют	данные отсутствуют
138	767024.57	1314004.1	данные отсутствуют	данные отсутствуют
139	767005.46	1314009.15	данные отсутствуют	данные отсутствуют
140	766993.57	1314011.15	данные отсутствуют	данные отсутствуют
141	766993.55	1314011.15	данные отсутствуют	данные отсутствуют
142	766986.33	1314010.39	данные отсутствуют	данные отсутствуют
143	768034.89	1313886.17	данные отсутствуют	данные отсутствуют
144	768070.08	1313971.37	данные отсутствуют	данные отсутствуют
145	768078.64	1313991.74	данные отсутствуют	данные отсутствуют
146	768042.53	1313989.89	данные отсутствуют	данные отсутствуют
147	767979.09	1314038.97	данные отсутствуют	данные отсутствуют
148	768007.8	1314067.22	данные отсутствуют	данные отсутствуют
149	768058.27	1314025.54	данные отсутствуют	данные отсутствуют
150	768144.33	1314026.01	данные отсутствуют	данные отсутствуют

Государственный регистратор		ФГИС ЕГРН
полное наименование должности	подпись	инициалы, фамилия

М.П.

<b>Земельный участок</b>			
(вид объекта недвижимости)			
Лист № <u>    </u> Раздела <u>3.2</u>	Всего листов раздела <u>3.2</u> : <u>    </u>	Всего разделов: <u>    </u>	Всего листов выписки: <u>    </u>
15.09.2021 № 99/2021/417622644			
Кадастровый номер:		02:17:020703:12	

Сведения о характерных точках границы земельного участка				
Система координат: МСК-02, зона 1				
Зона №				
Номер точки	Координаты		Описание закрепления на местности	Средняя квадратическая погрешность определения координат характерных точек границ земельного участка, м
	X	Y		
1	2	3	4	5
151	768187.63	1314017.21	данные отсутствуют	данные отсутствуют
152	768233.93	1314017.9	данные отсутствуют	данные отсутствуют
153	768297.36	1314061.89	данные отсутствуют	данные отсутствуют
154	768349.22	1314126.95	данные отсутствуют	данные отсутствуют
155	768358.25	1314160.28	данные отсутствуют	данные отсутствуют
156	768346.62	1314187.37	данные отсутствуют	данные отсутствуют
157	768355.88	1314206.82	данные отсутствуют	данные отсутствуют
158	768435.05	1314219.78	данные отсутствуют	данные отсутствуют
159	768537.38	1314273.95	данные отсутствуют	данные отсутствуют
160	768601.74	1314348.5	данные отсутствуют	данные отсутствуют
161	768598.96	1314375.82	данные отсутствуют	данные отсутствуют
162	768573.61	1314404.06	данные отсутствуют	данные отсутствуют
163	768572.45	1314418.88	данные отсутствуют	данные отсутствуют
164	768621.3	1314415.87	данные отсутствуют	данные отсутствуют
165	768688.9	1314422.12	данные отсутствуют	данные отсутствуют

Государственный регистратор		ФГИС ЕГРН
полное наименование должности	подпись	инициалы, фамилия

М.П.

Раздел 3.2

Выписка из Единого государственного реестра недвижимости об объекте недвижимости  
Описание местоположения земельного участка

<b>Земельный участок</b>			
(вид объекта недвижимости)			
Лист № <u>    </u> Раздела <u>3.2</u>	Всего листов раздела <u>3.2</u> : <u>    </u>	Всего разделов: <u>    </u>	Всего листов выписки: <u>    </u>
15.09.2021 № 99/2021/417622644			
Кадастровый номер:		02:17:020703:12	

Сведения о характерных точках границы земельного участка				
Система координат: МСК-02, зона 1				
Зона №				
Номер точки	Координаты		Описание закрепления на местности	Средняя квадратическая погрешность определения координат характерных точек границ земельного участка, м
	X	Y		
1	2	3	4	5
166	768793.55	1314461.48	данные отсутствуют	данные отсутствуют
167	768891.14	1314881.9	данные отсутствуют	данные отсутствуют
168	767949.81	1315381.04	данные отсутствуют	данные отсутствуют
169	767393.89	1315545.87	данные отсутствуют	данные отсутствуют
170	767375.02	1315514.39	данные отсутствуют	данные отсутствуют
171	767266.3	1315415.47	данные отсутствуют	данные отсутствуют
172	767197.31	1315357.25	данные отсутствуют	данные отсутствуют
173	767160.73	1315310.48	данные отсутствуют	данные отсутствуют
174	767142.21	1315270.2	данные отсутствуют	данные отсутствуют
175	767129.71	1315232.7	данные отсутствуют	данные отсутствуют
176	767118.6	1315212.79	данные отсутствуют	данные отсутствуют
177	767098.23	1315184.08	данные отсутствуют	данные отсутствуют
178	767095.45	1315160.47	данные отсутствуют	данные отсутствуют
179	767109.34	1315117.87	данные отсутствуют	данные отсутствуют
180	767110.73	1315099.81	данные отсутствуют	данные отсутствуют

Государственный регистратор		ФГИС ЕГРН
полное наименование должности	подпись	инициалы, фамилия

М.П.

Выписка из Единого государственного реестра недвижимости об объекте недвижимости  
Описание местоположения земельного участка

<b>Земельный участок</b>			
(вид объекта недвижимости)			
Лист № <u>    </u> Раздела <u>3.2</u>	Всего листов раздела <u>3.2</u> : <u>    </u>	Всего разделов: <u>    </u>	Всего листов выписки: <u>    </u>
15.09.2021 № 99/2021/417622644			
Кадастровый номер:		02:17:020703:12	

Сведения о характерных точках границы земельного участка

Система координат: МСК-02, зона 1

Зона №

Номер точки	Координаты		Описание закрепления на местности	Средняя квадратическая погрешность определения координат характерных точек границ земельного участка, м
	X	Y		
1	2	3	4	5
181	767101	1315078.51	данные отсутствуют	данные отсутствуют
182	767082.48	1315061.84	данные отсутствуют	данные отсутствуют
183	767073.68	1315040.54	данные отсутствуют	данные отсутствуют
184	767087.58	1315009.06	данные отсутствуют	данные отсутствуют
185	767162.12	1314961.83	данные отсутствуют	данные отсутствуют
186	767170.46	1314943.31	данные отсутствуют	данные отсутствуют
187	767167.22	1314897.47	данные отсутствуют	данные отсутствуют
188	767174.62	1314859.5	данные отсутствуют	данные отсутствуют
189	767184.35	1314845.61	данные отсутствуют	данные отсутствуют
190	767242.22	1314809.5	данные отсутствуют	данные отсутствуют
191	767249.63	1314794.68	данные отсутствуют	данные отсутствуют
192	767240.84	1314756.71	данные отсутствуют	данные отсутствуют
193	767236.67	1314714.11	данные отсутствуют	данные отсутствуют
194	767243.15	1314656.24	данные отсутствуют	данные отсутствуют
195	767244.55	1314630.31	данные отсутствуют	данные отсутствуют

Государственный регистратор		ФГИС ЕГРН
полное наименование должности	подпись	инициалы, фамилия

М.П.

Раздел 3.2

Выписка из Единого государственного реестра недвижимости об объекте недвижимости  
Описание местоположения земельного участка

<b>Земельный участок</b>			
(вид объекта недвижимости)			
Лист № <u>    </u> Раздела <u>3.2</u>	Всего листов раздела <u>3.2</u> : <u>    </u>	Всего разделов: <u>    </u>	Всего листов выписки: <u>    </u>
15.09.2021 № 99/2021/417622644			
Кадастровый номер:		02:17:020703:12	

Сведения о характерных точках границы земельного участка

Система координат: МСК-02, зона 1

Зона №

Номер точки	Координаты		Описание закрепления на местности	Средняя квадратическая погрешность определения координат характерных точек границ земельного участка, м
	X	Y		
1	2	3	4	5
196	767230.19	1314584.01	данные отсутствуют	данные отсутствуют
197	767234.82	1314558.54	данные отсутствуют	данные отсутствуют
198	767272.78	1314536.31	данные отсутствуют	данные отсутствуют
199	767282.04	1314517.33	данные отсутствуют	данные отсутствуют
200	767280.66	1314490.47	данные отсутствуют	данные отсутствуют
201	767263.99	1314464.55	данные отсутствуют	данные отсутствуют
202	767252.42	1314450.19	данные отсутствуют	данные отсутствуют
203	767246.85	1314427.97	данные отсутствуют	данные отсутствуют
204	767259.36	1314394.17	данные отсутствуют	данные отсутствуют
205	767265.03	1314383.52	данные отсутствуют	данные отсутствуют
206	767285.17	1314374.03	данные отсутствуют	данные отсутствуют
207	767321.52	1314372.87	данные отсутствуют	данные отсутствуют
208	767318.74	1314356.2	данные отсутствуют	данные отсутствуют
209	767277.07	1314352.96	данные отсутствуют	данные отсутствуют
210	767287.48	1314340.92	данные отсутствуют	данные отсутствуют

Государственный регистратор		ФГИС ЕГРН
полное наименование должности	подпись	инициалы, фамилия

М.П.



<b>Земельный участок</b>			
(вид объекта недвижимости)			
Лист № <u>    </u> Раздела <b>3.2</b>	Всего листов раздела <b>3.2</b> : <u>    </u>	Всего разделов: <u>    </u>	Всего листов выписки: <u>    </u>
<b>15.09.2021 № 99/2021/417622644</b>			
Кадастровый номер:		<b>02:17:020703:12</b>	

Сведения о характерных точках границы земельного участка				
Система координат: МСК-02, зона 1				
Зона №				
Номер точки	Координаты		Описание закрепления на местности	Средняя квадратическая погрешность определения координат характерных точек границ земельного участка, м
	X	Y		
1	2	3	4	5
211	767315.27	1314332.82	данные отсутствуют	данные отсутствуют
212	767316.42	1314318.93	данные отсутствуют	данные отсутствуют
213	767332.17	1314302.49	данные отсутствуют	данные отсутствуют
214	767335.64	1314271.23	данные отсутствуют	данные отсутствуют
215	767334.71	1314254.1	данные отсутствуют	данные отсутствуют
216	767325.22	1314248.78	данные отсутствуют	данные отсутствуют
217	767314.34	1314251.56	данные отсутствуют	данные отсутствуют
218	767303.23	1314277.72	данные отсутствуют	данные отсутствуют
219	767293.97	1314289.76	данные отсутствуют	данные отсутствуют
220	767256.72	1314315.92	данные отсутствуют	данные отсутствуют
221	767241.91	1314334.44	данные отсутствуют	данные отсутствуют
222	767226.16	1314332.35	данные отсутствуют	данные отсутствуют
223	767188.89	1314300.64	данные отсутствуют	данные отсутствуют
224	767175	1314283.04	данные отсутствуют	данные отсутствуют
225	767154.16	1314242.99	данные отсутствуют	данные отсутствуют

Государственный регистратор		ФГИС ЕГРН
полное наименование должности	подпись	инициалы, фамилия

М.П.

Раздел 3.2

Выписка из Единого государственного реестра недвижимости об объекте недвижимости  
Описание местоположения земельного участка

<b>Земельный участок</b>			
(вид объекта недвижимости)			
Лист № <u>    </u> Раздела <b>3.2</b>	Всего листов раздела <b>3.2</b> : <u>    </u>	Всего разделов: <u>    </u>	Всего листов выписки: <u>    </u>
<b>15.09.2021 № 99/2021/417622644</b>			
Кадастровый номер:		<b>02:17:020703:12</b>	

Сведения о характерных точках границы земельного участка				
Система координат: МСК-02, зона 1				
Зона №				
Номер точки	Координаты		Описание закрепления на местности	Средняя квадратическая погрешность определения координат характерных точек границ земельного участка, м
	X	Y		
1	2	3	4	5
226	767118.29	1314210.81	данные отсутствуют	данные отсутствуют
227	767099.3	1314186.5	данные отсутствуют	данные отсутствуют
228	767079.62	1314171.45	данные отсутствуют	данные отсутствуют
229	767057.39	1314115.43	данные отсутствуют	данные отсутствуют
230	767044.43	1314108.48	данные отсутствуют	данные отсутствуют
231	767011.55	1314103.85	данные отсутствуют	данные отсутствуют
232	766996.27	1314095.98	данные отсутствуют	данные отсутствуют
233	766975.91	1314064.03	данные отсутствуют	данные отсутствуют
234	766972.66	1314034.86	данные отсутствуют	данные отсутствуют
235	766995.81	1314013.1	данные отсутствуют	данные отсутствуют
236	767045.12	1313999.21	данные отсутствуют	данные отсутствуют
237	767069.2	1313994.12	данные отсутствуют	данные отсутствуют
238	767162.73	1313956.15	данные отсутствуют	данные отсутствуют
239	767383.59	1313850.12	данные отсутствуют	данные отсутствуют
240	767539.18	1313765.85	данные отсутствуют	данные отсутствуют

Государственный регистратор		ФГИС ЕГРН
полное наименование должности	подпись	инициалы, фамилия

М.П.

<b>Земельный участок</b>			
(вид объекта недвижимости)			
Лист № __	Раздела <b>3.2</b>	Всего листов раздела <b>3.2</b> : __	Всего разделов: __
<b>15.09.2021 № 99/2021/417622644</b>			
Кадастровый номер:		<b>02:17:020703:12</b>	

Сведения о характерных точках границы земельного участка				
Система координат: МСК-02, зона 1				
Зона №				
Номер точки	Координаты		Описание закрепления на местности	Средняя квадратическая погрешность определения координат характерных точек границ земельного участка, м
	X	Y		
1	2	3	4	5
241	767649.48	1313705.89	данные отсутствуют	данные отсутствуют
242	767786.77	1313635.97	данные отсутствуют	данные отсутствуют

Государственный регистратор		ФГИС ЕГРН
полное наименование должности	подпись	инициалы, фамилия

М.П.

## Выписка из Единого государственного реестра недвижимости об объекте недвижимости

## Сведения о характеристиках объекта недвижимости

На основании запроса от 15.09.2021 г., поступившего на рассмотрение 15.09.2021 г., сообщаем, что согласно записям Единого государственного реестра недвижимости:

<b>Земельный участок</b>			
(вид объекта недвижимости)			
Лист № ____ Раздела <b>1</b>	Всего листов раздела <b>1</b> : ____	Всего разделов: ____	Всего листов выписки: ____
<b>15.09.2021 № 99/2021/417443136</b>			
Кадастровый номер:		<b>02:17:020703:14</b>	

Номер кадастрового квартала:	02:17:020702
Дата присвоения кадастрового номера:	27.11.2007
Ранее присвоенный государственный учетный номер:	данные отсутствуют
Адрес:	установлено относительно ориентира, расположенного в границах участка. Почтовый адрес ориентира: Республика Башкортостан, р-н. Бураевский, с/с. Бадраковский
Площадь:	955114 кв. м
Кадастровая стоимость, руб.:	2425989.56
Кадастровые номера расположенных в пределах земельного участка объектов недвижимости:	данные отсутствуют
Кадастровые номера объектов недвижимости, из которых образован объект недвижимости:	02:17:020703:13
Кадастровые номера образованных объектов недвижимости:	02:17:000000:956
Сведения о включении объекта недвижимости в состав предприятия как имущественного комплекса:	

Государственный регистратор		ФГИС ЕГРН
полное наименование должности	подпись	инициалы, фамилия

М.П.

## Выписка из Единого государственного реестра недвижимости об объекте недвижимости

## Сведения о характеристиках объекта недвижимости

<b>Земельный участок</b>			
(вид объекта недвижимости)			
Лист № ____ Раздела <b>1</b>	Всего листов раздела <b>1</b> : ____	Всего разделов: ____	Всего листов выписки: ____
<b>15.09.2021 № 99/2021/417443136</b>			
Кадастровый номер:		<b>02:17:020703:14</b>	

Категория земель:	Земли сельскохозяйственного назначения
Виды разрешенного использования:	Для возделывания сельскохозяйственных культур
Сведения о кадастровом инженере:	данные отсутствуют
Сведения о лесах, водных объектах и об иных природных объектах, расположенных в пределах земельного участка:	данные отсутствуют
Сведения о том, что земельный участок полностью или частично расположен в границах зоны с особыми условиями использования территории или территории объекта культурного наследия	данные отсутствуют
Сведения о том, что земельный участок расположен в границах особой экономической зоны, территории опережающего социально-экономического развития, зоны территориального развития в Российской Федерации, игровой зоны:	данные отсутствуют
Сведения о том, что земельный участок расположен в границах особо охраняемой природной территории, охотничьих угодий, лесничеств, лесопарков:	данные отсутствуют
Сведения о результатах проведения государственного земельного надзора:	данные отсутствуют
Сведения о расположении земельного участка в границах территории, в отношении которой утвержден проект межевания территории:	данные отсутствуют

Государственный регистратор		ФГИС ЕГРН
полное наименование должности	подпись	инициалы, фамилия

М.П.

Выписка из Единого государственного реестра недвижимости об объекте недвижимости  
Сведения о характеристиках объекта недвижимости

<b>Земельный участок</b>			
<small>(вид объекта недвижимости)</small>			
Лист № ____ Раздела <b>1</b>	Всего листов раздела <b>1</b> : ____	Всего разделов: ____	Всего листов выписки: ____
<b>15.09.2021 № 99/2021/417443136</b>			
Кадастровый номер:		<b>02:17:020703:14</b>	
Условный номер земельного участка:	данные отсутствуют		
Сведения о принятии акта и (или) заключении договора, предусматривающих предоставление в соответствии с земельным законодательством исполнительным органом государственной власти или органом местного самоуправления находящегося в государственной или муниципальной собственности земельного участка для строительства наемного дома социального использования или наемного дома коммерческого использования:	данные отсутствуют		
Сведения о том, что земельный участок или земельные участки образованы на основании решения об изъятии земельного участка и (или) расположенного на нем объекта недвижимости для государственных или муниципальных нужд:	данные отсутствуют		
Сведения о том, что земельный участок образован из земель или земельного участка, государственная собственность на которые не разграничена:	данные отсутствуют		
Сведения о наличии земельного спора о местоположении границ земельных участков:	данные отсутствуют		
Статус записи об объекте недвижимости:	Сведения об объекте недвижимости имеют статус "актуальные, ранее учтенные"		
Особые отметки:	Граница земельного участка не установлена в соответствии с требованиями земельного законодательства. Сведения необходимые для заполнения раздела 2 отсутствуют. Сведения необходимые для заполнения раздела 3.1 отсутствуют. Сведения необходимые для заполнения раздела 4 отсутствуют. Сведения необходимые для заполнения раздела 4.1 отсутствуют. Сведения необходимые для заполнения раздела 4.2 отсутствуют.		
Получатель выписки:	Рачкова Елена Сергеевна		

Государственный регистратор		ФГИС ЕГРН
полное наименование должности	подпись	инициалы, фамилия

М.П.

Выписка из Единого государственного реестра недвижимости об объекте недвижимости  
Описание местоположения земельного участка

<b>Земельный участок</b>			
<small>(вид объекта недвижимости)</small>			
Лист № ____ Раздела <b>3</b>	Всего листов раздела <b>3</b> : ____	Всего разделов: ____	Всего листов выписки: ____
<b>15.09.2021 № 99/2021/417443136</b>			
Кадастровый номер:		<b>02:17:020703:14</b>	

План (чертеж, схема) земельного участка			
			
Масштаб 1: данные отсутствуют	Условные обозначения:		

Государственный регистратор		ФГИС ЕГРН
полное наименование должности	подпись	инициалы, фамилия

М.П.

<b>Земельный участок</b>			
(вид объекта недвижимости)			
Лист № __ Раздела <b>3.2</b>	Всего листов раздела <b>3.2</b> : __	Всего разделов: __	Всего листов выписки: __
<b>15.09.2021 № 99/2021/417443136</b>			
Кадастровый номер:		<b>02:17:020703:14</b>	

Сведения о характерных точках границы земельного участка				
Система координат: МСК-02, зона 1				
Зона №				
Номер точки	Координаты		Описание закрепления на местности	Средняя квадратическая погрешность определения координат характерных точек границ земельного участка, м
	X	Y		
1	2	3	4	5
1	769553.25	1315011.23	данные отсутствуют	данные отсутствуют
2	769516.7	1315008.49	данные отсутствуют	данные отсутствуют
3	769412.39	1314899.57	данные отсутствуют	данные отсутствуют
4	769335.69	1314838.21	данные отсутствуют	данные отсутствуют
5	769312.68	1314845.88	данные отсутствуют	данные отсутствуют
6	769231.37	1314822.87	данные отсутствуют	данные отсутствуют
7	769166.86	1314775.16	данные отсутствуют	данные отсутствуют
8	768977.73	1314874.03	данные отсутствуют	данные отсутствуют
9	768990.52	1314922.63	данные отсутствуют	данные отсутствуют
10	769031.5	1315080.14	данные отсутствуют	данные отсутствуют
11	769064.58	1315210.78	данные отсутствуют	данные отсутствуют
12	769099.71	1315347.87	данные отсутствуют	данные отсутствуют
13	769127.36	1315457.96	данные отсутствуют	данные отсутствуют
14	769174.15	1315639.64	данные отсутствуют	данные отсутствуют
15	769195.07	1315719.62	данные отсутствуют	данные отсутствуют

Государственный регистратор		ФГИС ЕГРН
полное наименование должности	подпись	инициалы, фамилия

М.П.

Раздел 3.2

Выписка из Единого государственного реестра недвижимости об объекте недвижимости  
Описание местоположения земельного участка

<b>Земельный участок</b>			
(вид объекта недвижимости)			
Лист № __ Раздела <b>3.2</b>	Всего листов раздела <b>3.2</b> : __	Всего разделов: __	Всего листов выписки: __
<b>15.09.2021 № 99/2021/417443136</b>			
Кадастровый номер:		<b>02:17:020703:14</b>	

Сведения о характерных точках границы земельного участка				
Система координат: МСК-02, зона 1				
Зона №				
Номер точки	Координаты		Описание закрепления на местности	Средняя квадратическая погрешность определения координат характерных точек границ земельного участка, м
	X	Y		
1	2	3	4	5
16	769218.58	1315813.56	данные отсутствуют	данные отсутствуют
17	769256.59	1315962.03	данные отсутствуют	данные отсутствуют
18	769287.46	1316074.83	данные отсутствуют	данные отсутствуют
19	769313.19	1316173.68	данные отсутствуют	данные отсутствуют
20	769333.59	1316252.63	данные отсутствуют	данные отсутствуют
21	769372.24	1316394.9	данные отсутствуют	данные отсутствуют
22	769399.9	1316496.46	данные отсутствуют	данные отсутствуют
23	769417.85	1316565.07	данные отсутствуют	данные отсутствуют
24	769437.36	1316640.15	данные отсутствуют	данные отсутствуют
25	769463.07	1316743.9	данные отсутствуют	данные отсутствуют
26	769480.82	1316812.85	данные отсутствуют	данные отсутствуют
27	769535.49	1316818.26	данные отсутствуют	данные отсутствуют
28	769579.21	1316848.18	данные отсутствуют	данные отсутствуют
29	769642.11	1316901.1	данные отсутствуют	данные отсутствуют
30	769680.04	1316911.07	данные отсутствуют	данные отсутствуют

Государственный регистратор		ФГИС ЕГРН
полное наименование должности	подпись	инициалы, фамилия

М.П.

Выписка из Единого государственного реестра недвижимости об объекте недвижимости  
Описание местоположения земельного участка

<b>Земельный участок</b>			
(вид объекта недвижимости)			
Лист № <u>    </u> Раздела <u>3.2</u>	Всего листов раздела <u>3.2</u> : <u>    </u>	Всего разделов: <u>    </u>	Всего листов выписки: <u>    </u>
<b>15.09.2021 № 99/2021/417443136</b>			
Кадастровый номер:		<b>02:17:020703:14</b>	

Сведения о характерных точках границы земельного участка				
Система координат: МСК-02, зона I				
Зона №				
Номер точки	Координаты		Описание закрепления на местности	Средняя квадратическая погрешность определения координат характерных точек границ земельного участка, м
	X	Y		
1	2	3	4	5
31	769722.14	1316939.14	данные отсутствуют	данные отсутствуют
32	769744.19	1316915.09	данные отсутствуют	данные отсутствуют
33	769784.29	1316911.07	данные отсутствуют	данные отсутствуют
34	769815.97	1316902.12	данные отсутствуют	данные отсутствуют
35	769857.59	1316909.93	данные отсутствуют	данные отсутствуют
36	769900.53	1316853.99	данные отсутствуют	данные отсутствуют
37	769913.53	1316795.45	данные отсутствуют	данные отсутствуют
38	769904.43	1316731.71	данные отсутствуют	данные отсутствуют
39	769875.81	1316733.01	данные отсутствуют	данные отсутствуют
40	769809.46	1316733.01	данные отсутствуют	данные отсутствуют
41	769779.54	1316722.6	данные отсутствуют	данные отсутствуют
42	769749.62	1316722.6	данные отсутствуют	данные отсутствуют
43	769732.71	1316704.39	данные отсутствуют	данные отсутствуют
44	769743.12	1316686.18	данные отсутствуют	данные отсутствуют
45	769771.74	1316687.48	данные отсутствуют	данные отсутствуют

Государственный регистратор		ФГИС ЕГРН
полное наименование должности	подпись	инициалы, фамилия

М.П.

Раздел 3.2

Выписка из Единого государственного реестра недвижимости об объекте недвижимости  
Описание местоположения земельного участка

<b>Земельный участок</b>			
(вид объекта недвижимости)			
Лист № <u>    </u> Раздела <u>3.2</u>	Всего листов раздела <u>3.2</u> : <u>    </u>	Всего разделов: <u>    </u>	Всего листов выписки: <u>    </u>
<b>15.09.2021 № 99/2021/417443136</b>			
Кадастровый номер:		<b>02:17:020703:14</b>	

Сведения о характерных точках границы земельного участка				
Система координат: МСК-02, зона I				
Зона №				
Номер точки	Координаты		Описание закрепления на местности	Средняя квадратическая погрешность определения координат характерных точек границ земельного участка, м
	X	Y		
1	2	3	4	5
46	769792.55	1316679.67	данные отсутствуют	данные отсутствуют
47	769778.24	1316651.05	данные отсутствуют	данные отсутствуют
48	769741.82	1316649.75	данные отсутствуют	данные отсутствуют
49	769705.39	1316675.77	данные отсутствуют	данные отсутствуют
50	769688.48	1316697.89	данные отсутствуют	данные отсутствуют
51	769655.96	1316716.1	данные отсутствуют	данные отсутствуют
52	769642.95	1316720	данные отсутствуют	данные отсутствуют
53	769692.38	1316657.56	данные отсутствуют	данные отсутствуют
54	769711.91	1316631.54	данные отсутствуют	данные отсутствуют
55	769704.09	1316613.33	данные отсутствуют	данные отсутствуют
56	769648.15	1316638.05	данные отсутствуют	данные отсутствуют
57	769614.33	1316634.14	данные отсутствуют	данные отсутствуют
58	769628.64	1316601.62	данные отсутствуют	данные отсутствуют
59	769663.76	1316601.62	данные отсутствуют	данные отсутствуют
60	769685.88	1316587.31	данные отсутствуют	данные отсутствуют

Государственный регистратор		ФГИС ЕГРН
полное наименование должности	подпись	инициалы, фамилия

М.П.

<b>Земельный участок</b>			
(вид объекта недвижимости)			
Лист № <u>    </u> Раздела <b>3.2</b>	Всего листов раздела <b>3.2</b> : <u>    </u>	Всего разделов: <u>    </u>	Всего листов выписки: <u>    </u>
<b>15.09.2021 № 99/2021/417443136</b>			
Кадастровый номер:		<b>02:17:020703:14</b>	

Сведения о характерных точках границы земельного участка				
Система координат: МСК-02, зона 1				
Зона №				
Номер точки	Координаты		Описание закрепления на местности	Средняя квадратическая погрешность определения координат характерных точек границ земельного участка, м
	X	Y		
1	2	3	4	5
61	769665.06	1316573	данные отсутствуют	данные отсутствуют
62	769642.95	1316567.8	данные отсутствуют	данные отсутствуют
63	769619.53	1316558.69	данные отсутствуют	данные отсутствуют
64	769627.34	1316544.38	данные отсутствуют	данные отсутствуют
65	769646.85	1316554.79	данные отсутствуют	данные отсутствуют
66	769675.47	1316552.19	данные отсутствуют	данные отсутствуют
67	769644.25	1316524.87	данные отсутствуют	данные отсутствуют
68	769653.36	1316489.75	данные отсутствуют	данные отсутствуют
69	769670.28	1316524.87	данные отсутствуют	данные отсутствуют
70	769706.69	1316566.5	данные отсутствуют	данные отсутствуют
71	769747.02	1316587.31	данные отсутствуют	данные отсутствуют
72	769796.45	1316621.13	данные отсутствуют	данные отсутствуют
73	769817.27	1316599.02	данные отсутствуют	данные отсутствуют
74	769835.48	1316569.1	данные отсутствуют	данные отсутствуют
75	770017.6	1316588.61	данные отсутствуют	данные отсутствуют

Государственный регистратор		ФГИС ЕГРН
полное наименование должности	подпись	инициалы, фамилия

М.П.

Раздел 3.2

Выписка из Единого государственного реестра недвижимости об объекте недвижимости  
Описание местоположения земельного участка

<b>Земельный участок</b>			
(вид объекта недвижимости)			
Лист № <u>    </u> Раздела <b>3.2</b>	Всего листов раздела <b>3.2</b> : <u>    </u>	Всего разделов: <u>    </u>	Всего листов выписки: <u>    </u>
<b>15.09.2021 № 99/2021/417443136</b>			
Кадастровый номер:		<b>02:17:020703:14</b>	

Сведения о характерных точках границы земельного участка				
Система координат: МСК-02, зона 1				
Зона №				
Номер точки	Координаты		Описание закрепления на местности	Средняя квадратическая погрешность определения координат характерных точек границ земельного участка, м
	X	Y		
1	2	3	4	5
76	770107.18	1316566.21	данные отсутствуют	данные отсутствуют
77	770168.1	1316551.2	данные отсутствуют	данные отсутствуют
78	770249.17	1316531.37	данные отсутствуют	данные отсутствуют
79	770362.33	1316491.05	данные отсутствуют	данные отсутствуют
80	770493.72	1316461.13	данные отсутствуют	данные отсутствуют
81	770570.48	1316487.14	данные отсутствуют	данные отсутствуют
82	770583.48	1316511.86	данные отсутствуют	данные отсутствуют
83	770625.11	1316563.9	данные отсутствуют	данные отсутствуют
84	770632.92	1316612.03	данные отсутствуют	данные отсутствуют
85	770697.96	1316640.65	данные отсутствуют	данные отсутствуют
86	770695.36	1316686.18	данные отсутствуют	данные отсутствуют
87	770751.3	1316714.8	данные отсутствуют	данные отсутствуют
88	770791.62	1316744.72	данные отсутствуют	данные отсутствуют
89	770808.54	1316674.47	данные отсутствуют	данные отсутствуют
90	770830.65	1316631.54	данные отсутствуют	данные отсутствуют

Государственный регистратор		ФГИС ЕГРН
полное наименование должности	подпись	инициалы, фамилия

М.П.

Выписка из Единого государственного реестра недвижимости об объекте недвижимости  
Описание местоположения земельного участка

<b>Земельный участок</b>			
(вид объекта недвижимости)			
Лист № <u>    </u> Раздела <b>3.2</b>	Всего листов раздела <b>3.2</b> : <u>    </u>	Всего разделов: <u>    </u>	Всего листов выписки: <u>    </u>
<b>15.09.2021 № 99/2021/417443136</b>			
Кадастровый номер:		<b>02:17:020703:14</b>	

Сведения о характерных точках границы земельного участка				
Система координат: МСК-02, зона 1				
Зона №				
Номер точки	Координаты		Описание закрепления на местности	Средняя квадратическая погрешность определения координат характерных точек границ земельного участка, м
	X	Y		
1	2	3	4	5
91	770888.72	1316574.22	данные отсутствуют	данные отсутствуют
92	770893.97	1316551.47	данные отсутствуют	данные отсутствуют
93	770872.96	1316518.21	данные отсутствуют	данные отсутствуют
94	770844.96	1316502.46	данные отсутствуют	данные отсутствуют
95	770818.7	1316486.71	данные отсутствуют	данные отсутствуют
96	770811.71	1316456.94	данные отсутствуют	данные отсутствуют
97	770825.69	1316442.95	данные отсутствуют	данные отсутствуют
98	770774.95	1316423.7	данные отсутствуют	данные отсутствуют
99	770780.2	1316402.7	данные отсутствуют	данные отсутствуют
100	770816.96	1316351.94	данные отсутствуют	данные отсутствуют
101	770818.7	1316309.94	данные отсутствуют	данные отсутствуют
102	770785.45	1316290.68	данные отсутствуют	данные отсутствуют
103	770752.2	1316271.43	данные отсутствуют	данные отсутствуют
104	770750.45	1316222.42	данные отсутствуют	данные отсутствуют
105	770759.19	1316145.39	данные отсутствуют	данные отсутствуют

Государственный регистратор		ФГИС ЕГРН
полное наименование должности	подпись	инициалы, фамилия

М.П.

Раздел 3.2

Выписка из Единого государственного реестра недвижимости об объекте недвижимости  
Описание местоположения земельного участка

<b>Земельный участок</b>			
(вид объекта недвижимости)			
Лист № <u>    </u> Раздела <b>3.2</b>	Всего листов раздела <b>3.2</b> : <u>    </u>	Всего разделов: <u>    </u>	Всего листов выписки: <u>    </u>
<b>15.09.2021 № 99/2021/417443136</b>			
Кадастровый номер:		<b>02:17:020703:14</b>	

Сведения о характерных точках границы земельного участка				
Система координат: МСК-02, зона 1				
Зона №				
Номер точки	Координаты		Описание закрепления на местности	Средняя квадратическая погрешность определения координат характерных точек границ земельного участка, м
	X	Y		
1	2	3	4	5
106	770797.7	1316117.39	данные отсутствуют	данные отсутствуют
107	770808.21	1316082.4	данные отсутствуют	данные отсутствуют
108	770794.2	1316036.88	данные отсутствуют	данные отсутствуют
109	770752.19	1316017.63	данные отсутствуют	данные отсутствуют
110	770703.19	1316036.88	данные отсутствуют	данные отсутствуют
111	770654.19	1316022.88	данные отсутствуют	данные отсутствуют
112	770608.67	1315987.88	данные отсутствуют	данные отсутствуют
113	770554.42	1315965.12	данные отсутствуют	данные отсутствуют
114	770536.91	1315947.63	данные отсутствуют	данные отсутствуют
115	770549.16	1315891.62	данные отсутствуют	данные отсутствуют
116	770536.91	1315863.62	данные отсутствуют	данные отсутствуют
117	770524.66	1315811.1	данные отсутствуют	данные отсутствуют
118	770510.66	1315767.35	данные отсутствуют	данные отсутствуют
119	770461.66	1315751.59	данные отсутствуют	данные отсутствуют
120	770416.14	1315732.34	данные отсутствуют	данные отсутствуют

Государственный регистратор		ФГИС ЕГРН
полное наименование должности	подпись	инициалы, фамилия

М.П.



<b>Земельный участок</b>			
(вид объекта недвижимости)			
Лист № <u>    </u> Раздела <u>3.2</u>	Всего листов раздела <u>3.2</u> : <u>    </u>	Всего разделов: <u>    </u>	Всего листов выписки: <u>    </u>
15.09.2021 № 99/2021/417443136			
Кадастровый номер:		02:17:020703:14	

Сведения о характерных точках границы земельного участка				
Система координат: МСК-02, зона 1				
Зона №				
Номер точки	Координаты		Описание закрепления на местности	Средняя квадратическая погрешность определения координат характерных точек границ земельного участка, м
	X	Y		
1	2	3	4	5
121	770419.64	1315681.58	данные отсутствуют	данные отсутствуют
122	770412.64	1315639.57	данные отсутствуют	данные отсутствуют
123	770388.14	1315629.07	данные отсутствуют	данные отсутствуют
124	770353.13	1315629.07	данные отсутствуют	данные отсутствуют
125	770330.38	1315662.34	данные отсутствуют	данные отсутствуют
126	770307.62	1315644.83	данные отсутствуют	данные отсутствуют
127	770286.62	1315637.82	данные отсутствуют	данные отсутствуют
128	770270.87	1315609.82	данные отсутствуют	данные отсутствуют
129	770234.12	1315616.82	данные отсутствуют	данные отсутствуют
130	770218.36	1315622.07	данные отсутствуют	данные отсутствуют
131	770200.87	1315567.81	данные отсутствуют	данные отсутствуют
132	770164.1	1315520.55	данные отсутствуют	данные отсутствуют
133	770125.59	1315545.06	данные отсутствуют	данные отсутствуют
134	770104.59	1315550.31	данные отсутствуют	данные отсутствуют
135	770085.35	1315517.06	данные отсутствуют	данные отсутствуют

Государственный регистратор		ФГИС ЕГРН
полное наименование должности	подпись	инициалы, фамилия

М.П.

Раздел 3.2

Выписка из Единого государственного реестра недвижимости об объекте недвижимости  
Описание местоположения земельного участка

<b>Земельный участок</b>			
(вид объекта недвижимости)			
Лист № <u>    </u> Раздела <u>3.2</u>	Всего листов раздела <u>3.2</u> : <u>    </u>	Всего разделов: <u>    </u>	Всего листов выписки: <u>    </u>
15.09.2021 № 99/2021/417443136			
Кадастровый номер:		02:17:020703:14	

Сведения о характерных точках границы земельного участка				
Система координат: МСК-02, зона 1				
Зона №				
Номер точки	Координаты		Описание закрепления на местности	Средняя квадратическая погрешность определения координат характерных точек границ земельного участка, м
	X	Y		
1	2	3	4	5
136	770064.34	1315543.31	данные отсутствуют	данные отсутствуют
137	770025.83	1315522.31	данные отсутствуют	данные отсутствуют
138	770038.09	1315510.05	данные отсутствуют	данные отсутствуют
139	770046.84	1315503.06	данные отсутствуют	данные отсутствуют
140	770041.59	1315452.3	данные отсутствуют	данные отсутствуют
141	770022.33	1315438.29	данные отсутствуют	данные отсутствуют
142	769994.33	1315468.05	данные отсутствуют	данные отсутствуют
143	769976.82	1315476.8	данные отсутствуют	данные отсутствуют
144	769948.83	1315480.3	данные отсутствуют	данные отсутствуют
145	769906.81	1315382.29	данные отсутствуют	данные отсутствуют
146	769815.8	1315301.78	данные отсутствуют	данные отсутствуют
147	769747.54	1315231.76	данные отсутствуют	данные отсутствуют
148	769679.29	1315161.75	данные отсутствуют	данные отсутствуют
149	769033.72	1315038.14	данные отсутствуют	данные отсутствуют
150	769504.3	1315317.86	данные отсутствуют	данные отсутствуют

Государственный регистратор		ФГИС ЕГРН
полное наименование должности	подпись	инициалы, фамилия

М.П.

<b>Земельный участок</b>			
(вид объекта недвижимости)			
Лист № ___	Раздела <b>3.2</b>	Всего листов раздела <b>3.2</b> : ___	Всего разделов: ___
<b>15.09.2021 № 99/2021/417443136</b>			
Кадастровый номер:		<b>02:17:020703:14</b>	

Сведения о характерных точках границы земельного участка				
Система координат: МСК-02, зона 1				
Зона №				
Номер точки	Координаты		Описание закрепления на местности	Средняя квадратическая погрешность определения координат характерных точек границ земельного участка, м
	X	Y		
1	2	3	4	5
151	770122.61	1315887.06	данные отсутствуют	данные отсутствуют
152	770299.97	1316049.79	данные отсутствуют	данные отсутствуют
153	770467.95	1316439.75	данные отсутствуют	данные отсутствуют
154	769416.18	1316498.99	данные отсутствуют	данные отсутствуют

Государственный регистратор		ФГИС ЕГРН
полное наименование должности	подпись	инициалы, фамилия

М.П.

## Выписка из Единого государственного реестра недвижимости об объекте недвижимости

## Сведения о характеристиках объекта недвижимости

На основании запроса от 15.09.2021 г., поступившего на рассмотрение 15.09.2021 г., сообщаем, что согласно записям Единого государственного реестра недвижимости:

<b>Земельный участок</b>			
(вид объекта недвижимости)			
Лист № ____ Раздела <b>1</b>	Всего листов раздела <b>1</b> : ____	Всего разделов: ____	Всего листов выписки: ____
<b>15.09.2021 № 99/2021/417470016</b>			
Кадастровый номер:		<b>02:17:020703:15</b>	

Номер кадастрового квартала:	02:17:020703
Дата присвоения кадастрового номера:	27.11.2007
Ранее присвоенный государственный учетный номер:	данные отсутствуют
Адрес:	установлено относительно ориентира, расположенного в границах участка. Почтовый адрес ориентира: Республика Башкортостан, р-н. Бураевский, с/с. Бадраковский
Площадь:	533226 кв. м
Кадастровая стоимость, руб.:	1354394.04
Кадастровые номера расположенных в пределах земельного участка объектов недвижимости:	данные отсутствуют
Кадастровые номера объектов недвижимости, из которых образован объект недвижимости:	02:17:020703:13
Кадастровые номера образованных объектов недвижимости:	02:17:000000:956
Сведения о включении объекта недвижимости в состав предприятия как имущественного комплекса:	

Государственный регистратор		ФГИС ЕГРН
полное наименование должности	подпись	инициалы, фамилия

М.П.

Раздел 1

## Выписка из Единого государственного реестра недвижимости об объекте недвижимости

## Сведения о характеристиках объекта недвижимости

<b>Земельный участок</b>			
(вид объекта недвижимости)			
Лист № ____ Раздела <b>1</b>	Всего листов раздела <b>1</b> : ____	Всего разделов: ____	Всего листов выписки: ____
<b>15.09.2021 № 99/2021/417470016</b>			
Кадастровый номер:		<b>02:17:020703:15</b>	

Категория земель:	Земли сельскохозяйственного назначения
Виды разрешенного использования:	Для возделывания сельскохозяйственных культур
Сведения о кадастровом инженере:	данные отсутствуют
Сведения о лесах, водных объектах и об иных природных объектах, расположенных в пределах земельного участка:	данные отсутствуют
Сведения о том, что земельный участок полностью или частично расположен в границах зоны с особыми условиями использования территории или территории объекта культурного наследия	данные отсутствуют
Сведения о том, что земельный участок расположен в границах особой экономической зоны, территории опережающего социально-экономического развития, зоны территориального развития в Российской Федерации, игровой зоны:	данные отсутствуют
Сведения о том, что земельный участок расположен в границах особо охраняемой природной территории, охотничьих угодий, лесничеств, лесопарков:	данные отсутствуют
Сведения о результатах проведения государственного земельного надзора:	данные отсутствуют
Сведения о расположении земельного участка в границах территории, в отношении которой утвержден проект межевания территории:	данные отсутствуют

Государственный регистратор		ФГИС ЕГРН
полное наименование должности	подпись	инициалы, фамилия

М.П.

Выписка из Единого государственного реестра недвижимости об объекте недвижимости  
Сведения о характеристиках объекта недвижимости

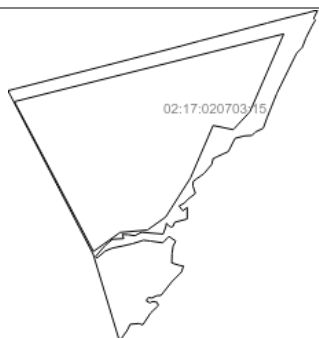
<b>Земельный участок</b>			
<small>(вид объекта недвижимости)</small>			
Лист № ____ Раздела <b>1</b>	Всего листов раздела <b>1</b> : ____	Всего разделов: ____	Всего листов выписки: ____
<b>15.09.2021 № 99/2021/417470016</b>			
Кадастровый номер:		<b>02:17:020703:15</b>	
Условный номер земельного участка:	данные отсутствуют		
Сведения о принятии акта и (или) заключении договора, предусматривающих предоставление в соответствии с земельным законодательством исполнительным органом государственной власти или органом местного самоуправления находящегося в государственной или муниципальной собственности земельного участка для строительства наемного дома социального использования или наемного дома коммерческого использования:	данные отсутствуют		
Сведения о том, что земельный участок или земельные участки образованы на основании решения об изъятии земельного участка и (или) расположенного на нем объекта недвижимости для государственных или муниципальных нужд:	данные отсутствуют		
Сведения о том, что земельный участок образован из земель или земельного участка, государственная собственность на которые не разграничена:	данные отсутствуют		
Сведения о наличии земельного спора о местоположении границ земельных участков:	данные отсутствуют		
Статус записи об объекте недвижимости:	Сведения об объекте недвижимости имеют статус "актуальные, ранее учтенные"		
Особые отметки:	Граница земельного участка не установлена в соответствии с требованиями земельного законодательства. Сведения необходимые для заполнения раздела 2 отсутствуют. Сведения необходимые для заполнения раздела 3.1 отсутствуют. Сведения необходимые для заполнения раздела 4 отсутствуют. Сведения необходимые для заполнения раздела 4.1 отсутствуют. Сведения необходимые для заполнения раздела 4.2 отсутствуют.		
Получатель выписки:	Рачкова Елена Сергеевна		

Государственный регистратор		ФГИС ЕГРН
полное наименование должности	подпись	инициалы, фамилия

М.П.

Выписка из Единого государственного реестра недвижимости об объекте недвижимости  
Описание местоположения земельного участка

<b>Земельный участок</b>			
<small>(вид объекта недвижимости)</small>			
Лист № ____ Раздела <b>3</b>	Всего листов раздела <b>3</b> : ____	Всего разделов: ____	Всего листов выписки: ____
<b>15.09.2021 № 99/2021/417470016</b>			
Кадастровый номер:		<b>02:17:020703:15</b>	

План (чертеж, схема) земельного участка			
			
Масштаб 1: данные отсутствуют	Условные обозначения:		

Государственный регистратор		ФГИС ЕГРН
полное наименование должности	подпись	инициалы, фамилия

М.П.

<b>Земельный участок</b>			
(вид объекта недвижимости)			
Лист № __ Раздела <b>3.2</b>	Всего листов раздела <b>3.2</b> : __	Всего разделов: __	Всего листов выписки: __
<b>15.09.2021 № 99/2021/417470016</b>			
Кадастровый номер:		<b>02:17:020703:15</b>	

Сведения о характерных точках границы земельного участка				
Система координат: МСК-02, зона 1				
Зона №				
Номер точки	Координаты		Описание закрепления на местности	Средняя квадратическая погрешность определения координат характерных точек границ земельного участка, м
	X	Y		
1	2	3	4	5
1	768970.39	1314877.86	данные отсутствуют	данные отсутствуют
2	767951.53	1315410.45	данные отсутствуют	данные отсутствуют
3	767410.23	1315574.89	данные отсутствуют	данные отсутствуют
4	767411.62	1315577.23	данные отсутствуют	данные отсутствуют
5	767479.12	1315624.79	данные отсутствуют	данные отсутствуют
6	767514.4	1315641.66	данные отсутствуют	данные отсутствуют
7	767519.01	1315696.88	данные отсутствуют	данные отсутствуют
8	767510.57	1315720.66	данные отсутствуют	данные отсутствуют
9	767585.74	1315770.52	данные отсутствуют	данные отсутствуют
10	767630.99	1315818.07	данные отсутствуют	данные отсутствуют
11	767652.47	1315809.64	данные отсутствуют	данные отсутствуют
12	767656.3	1315780.49	данные отсутствуют	данные отсутствуют
13	767647.86	1315765.92	данные отсутствуют	данные отсутствуют
14	767658.6	1315744.44	данные отсутствуют	данные отсутствуют
15	767673.94	1315747.51	данные отсутствуют	данные отсутствуют

Государственный регистратор		ФГИС ЕГРН
полное наименование должности	подпись	инициалы, фамилия

М.П.

Раздел 3.2

Выписка из Единого государственного реестра недвижимости об объекте недвижимости  
Описание местоположения земельного участка

<b>Земельный участок</b>			
(вид объекта недвижимости)			
Лист № __ Раздела <b>3.2</b>	Всего листов раздела <b>3.2</b> : __	Всего разделов: __	Всего листов выписки: __
<b>15.09.2021 № 99/2021/417470016</b>			
Кадастровый номер:		<b>02:17:020703:15</b>	

Сведения о характерных точках границы земельного участка				
Система координат: МСК-02, зона 1				
Зона №				
Номер точки	Координаты		Описание закрепления на местности	Средняя квадратическая погрешность определения координат характерных точек границ земельного участка, м
	X	Y		
1	2	3	4	5
16	767680.08	1315756.71	данные отсутствуют	данные отсутствуют
17	767678.56	1315777.42	данные отсутствуют	данные отсутствуют
18	767693.12	1315810.4	данные отсутствуют	данные отсутствуют
19	767693.89	1315834.18	данные отсутствуют	данные отсутствуют
20	767779.79	1315902.45	данные отсутствуют	данные отсутствуют
21	767840.39	1315963.04	данные отсутствуют	данные отсутствуют
22	767877.97	1315975.31	данные отсутствуют	данные отсутствуют
23	767881.04	1315950.77	данные отсутствуют	данные отсутствуют
24	767897.15	1315901.68	данные отсутствуют	данные отсутствуют
25	767956.21	1315903.98	данные отсутствуют	данные отсутствуют
26	768001.46	1315910.12	данные отсутствуют	данные отсутствуют
27	768032.91	1315926.99	данные отсутствуют	данные отсутствуют
28	768062.05	1315884.04	данные отсутствуют	данные отсутствуют
29	768022.17	1315845.69	данные отсутствуют	данные отсутствуют
30	768033.67	1315767.45	данные отсутствуют	данные отсутствуют

Государственный регистратор		ФГИС ЕГРН
полное наименование должности	подпись	инициалы, фамилия

М.П.

<b>Земельный участок</b>			
(вид объекта недвижимости)			
Лист № <u>    </u> Раздела <b>3.2</b>	Всего листов раздела <b>3.2</b> : <u>    </u>	Всего разделов: <u>    </u>	Всего листов выписки: <u>    </u>
<b>15.09.2021 № 99/2021/417470016</b>			
Кадастровый номер:		<b>02:17:020703:15</b>	

Сведения о характерных точках границы земельного участка				
Система координат: МСК-02, зона I				
Зона №				
Номер точки	Координаты		Описание закрепления на местности	Средняя квадратическая погрешность определения координат характерных точек границ земельного участка, м
	X	Y		
1	2	3	4	5
31	768038.28	1315725.26	данные отсутствуют	данные отсутствуют
32	768016.03	1315654.7	данные отсутствуют	данные отсутствуют
33	768002.23	1315593.34	данные отсутствуют	данные отсутствуют
34	767989.19	1315530.44	данные отсутствуют	данные отсутствуют
35	767971.55	1315486.72	данные отсутствуют	данные отсутствуют
36	767932.43	1315440.7	данные отсутствуют	данные отсутствуют
37	767929.36	1315429.2	данные отсутствуют	данные отсутствуют
38	767938.56	1315426.13	данные отсутствуют	данные отсутствуют
39	768008.36	1315488.26	данные отсутствуют	данные отсутствуют
40	768044.41	1315531.21	данные отсутствуют	данные отсутствуют
41	768049.02	1315601.77	данные отсутствуют	данные отсутствуют
42	768074.34	1315592.57	данные отсутствуют	данные отсутствуют
43	768072.79	1315630.92	данные отсутствуют	данные отсутствуют
44	768066.66	1315670.81	данные отсутствуют	данные отсутствуют
45	768088.13	1315713.76	данные отсутствуют	данные отсутствуют

Государственный регистратор		ФГИС ЕГРН
полное наименование должности	подпись	инициалы, фамилия

М.П.

Раздел 3.2

<b>Земельный участок</b>			
(вид объекта недвижимости)			
Лист № <u>    </u> Раздела <b>3.2</b>	Всего листов раздела <b>3.2</b> : <u>    </u>	Всего разделов: <u>    </u>	Всего листов выписки: <u>    </u>
<b>15.09.2021 № 99/2021/417470016</b>			
Кадастровый номер:		<b>02:17:020703:15</b>	

Сведения о характерных точках границы земельного участка				
Система координат: МСК-02, зона I				
Зона №				
Номер точки	Координаты		Описание закрепления на местности	Средняя квадратическая погрешность определения координат характерных точек границ земельного участка, м
	X	Y		
1	2	3	4	5
46	768076.63	1315847.99	данные отсутствуют	данные отсутствуют
47	768124.96	1315865.63	данные отсутствуют	данные отсутствуют
48	768144.12	1315867.93	данные отсутствуют	данные отсутствуют
49	768129.55	1315883.27	данные отсутствуют	данные отсутствуют
50	768120.35	1315895.54	данные отсутствуют	данные отсутствуют
51	768124.18	1315910.12	данные отсутствуют	данные отсутствуют
52	768150.26	1315920.09	данные отсутствуют	данные отсутствуют
53	768170.97	1315998.32	данные отсутствуют	данные отсутствуют
54	768243.07	1315998.32	данные отсутствуют	данные отсутствуют
55	768221.59	1315970.71	данные отсутствуют	данные отсутствуют
56	768252.27	1315947.7	данные отсутствуют	данные отсутствуют
57	768271.45	1315982.98	данные отсутствуют	данные отсутствуют
58	768292.16	1316000.62	данные отсутствуют	данные отсутствуют
59	768329.75	1316049.71	данные отсутствуют	данные отсутствуют
60	768379.6	1316033.61	данные отсутствуют	данные отсутствуют

Государственный регистратор		ФГИС ЕГРН
полное наименование должности	подпись	инициалы, фамилия

М.П.

<b>Земельный участок</b>			
(вид объекта недвижимости)			
Лист № <u>    </u> Раздела <u>3.2</u>	Всего листов раздела <u>3.2</u> : <u>    </u>	Всего разделов: <u>    </u>	Всего листов выписки: <u>    </u>
15.09.2021 № 99/2021/417470016			
Кадастровый номер:		02:17:020703:15	

Сведения о характерных точках границы земельного участка				
Система координат: МСК-02, зона 1				
Зона №				
Номер точки	Координаты		Описание закрепления на местности	Средняя квадратическая погрешность определения координат характерных точек границ земельного участка, м
	X	Y		
1	2	3	4	5
61	768406.44	1316036.67	данные отсутствуют	данные отсутствуют
62	768453.23	1316102.64	данные отсутствуют	данные отсутствуют
63	768511.53	1316152.49	данные отсутствуют	данные отсутствуют
64	768546.82	1316160.16	данные отсутствуют	данные отсутствуют
65	768562.15	1316192.38	данные отсутствуют	данные отсутствуют
66	768591.3	1316256.04	данные отсутствуют	данные отсутствуют
67	768673.37	1316297.46	данные отсутствуют	данные отсутствуют
68	768688.71	1316355.75	данные отсутствуют	данные отсутствуют
69	768691.78	1316404.07	данные отсутствуют	данные отсутствуют
70	768712.48	1316424.02	данные отсутствуют	данные отсутствуют
71	768736.27	1316473.87	данные отсутствуют	данные отсутствуют
72	768803.76	1316498.42	данные отсутствуют	данные отсутствуют
73	768871.07	1316525.55	данные отсутствуют	данные отсутствуют
74	768954.1	1316559.01	данные отсутствуют	данные отсутствуют
75	769174.29	1316667.72	данные отсутствуют	данные отсутствуют

Государственный регистратор		ФГИС ЕГРН
полное наименование должности	подпись	инициалы, фамилия

М.П.

Раздел 3.2

Выписка из Единого государственного реестра недвижимости об объекте недвижимости  
Описание местоположения земельного участка

<b>Земельный участок</b>			
(вид объекта недвижимости)			
Лист № <u>    </u> Раздела <u>3.2</u>	Всего листов раздела <u>3.2</u> : <u>    </u>	Всего разделов: <u>    </u>	Всего листов выписки: <u>    </u>
15.09.2021 № 99/2021/417470016			
Кадастровый номер:		02:17:020703:15	

Сведения о характерных точках границы земельного участка				
Система координат: МСК-02, зона 1				
Зона №				
Номер точки	Координаты		Описание закрепления на местности	Средняя квадратическая погрешность определения координат характерных точек границ земельного участка, м
	X	Y		
1	2	3	4	5
76	769205.68	1316684.04	данные отсутствуют	данные отсутствуют
77	769239.43	1316717.78	данные отсутствуют	данные отсутствуют
78	769297.72	1316740.03	данные отсутствуют	данные отсутствуют
79	769372.89	1316778.38	данные отсутствуют	данные отсутствуют
80	769410.47	1316799.86	данные отсутствуют	данные отсутствуют
81	769421.21	1316789.12	данные отсутствуют	данные отсутствуют
82	769465.7	1316811.36	данные отсутствуют	данные отсутствуют
83	769473.76	1316812.16	данные отсутствуют	данные отсутствуют
84	769455.16	1316746.11	данные отсутствуют	данные отсутствуют
85	769429.88	1316642.35	данные отсутствуют	данные отсутствуют
86	769410.37	1316567.02	данные отсутствуют	данные отсутствуют
87	769392.55	1316498.92	данные отсутствуют	данные отсутствуют
88	769365.54	1316397.49	данные отсутствуют	данные отсутствуют
89	769327.11	1316254.71	данные отсутствуют	данные отсутствуют
90	769306.61	1316175.5	данные отсутствуют	данные отсутствуют

Государственный регистратор		ФГИС ЕГРН
полное наименование должности	подпись	инициалы, фамилия

М.П.

Выписка из Единого государственного реестра недвижимости об объекте недвижимости  
Описание местоположения земельного участка

<b>Земельный участок</b>			
(вид объекта недвижимости)			
Лист № <u>    </u> Раздела <b>3.2</b>	Всего листов раздела <b>3.2</b> : <u>    </u>	Всего разделов: <u>    </u>	Всего листов выписки: <u>    </u>
<b>15.09.2021 № 99/2021/417470016</b>			
Кадастровый номер:		<b>02:17:020703:15</b>	

Сведения о характерных точках границы земельного участка				
Система координат: МСК-02, зона 1				
Зона №				
Номер точки	Координаты		Описание закрепления на местности	Средняя квадратическая погрешность определения координат характерных точек границ земельного участка, м
	X	Y		
1	2	3	4	5
91	769280.72	1316076.91	данные отсутствуют	данные отсутствуют
92	769250.1	1315964.11	данные отсутствуют	данные отсутствуют
93	769211.72	1315816.67	данные отсутствуют	данные отсутствуют
94	769187.95	1315722.47	данные отсутствуют	данные отсутствуют
95	769166.93	1315642.49	данные отсутствуют	данные отсутствуют
96	769120.24	1315460.82	данные отсутствуют	данные отсутствуют
97	769091.81	1315350.47	данные отсутствуют	данные отсутствуют
98	769056.84	1315213.24	данные отсутствуют	данные отсутствуют
99	769022.99	1315082.99	данные отсутствуют	данные отсутствуют
100	768982.63	1314925.09	данные отсутствуют	данные отсутствуют
101	768902.36	1314917.79	данные отсутствуют	данные отсутствуют
102	769324.63	1316602.26	данные отсутствуют	данные отсутствуют
103	768838.92	1316390.19	данные отсутствуют	данные отсутствуют
104	768727.79	1316286.48	данные отсутствуют	данные отсутствуют
105	768753.72	1316160.53	данные отсутствуют	данные отсутствуют

Государственный регистратор		ФГИС ЕГРН
полное наименование должности	подпись	инициалы, фамилия

М.П.

Раздел 3.2

Выписка из Единого государственного реестра недвижимости об объекте недвижимости  
Описание местоположения земельного участка

<b>Земельный участок</b>			
(вид объекта недвижимости)			
Лист № <u>    </u> Раздела <b>3.2</b>	Всего листов раздела <b>3.2</b> : <u>    </u>	Всего разделов: <u>    </u>	Всего листов выписки: <u>    </u>
<b>15.09.2021 № 99/2021/417470016</b>			
Кадастровый номер:		<b>02:17:020703:15</b>	

Сведения о характерных точках границы земельного участка				
Система координат: МСК-02, зона 1				
Зона №				
Номер точки	Координаты		Описание закрепления на местности	Средняя квадратическая погрешность определения координат характерных точек границ земельного участка, м
	X	Y		
1	2	3	4	5
106	768427.76	1316019.78	данные отсутствуют	данные отсутствуют
107	768183.28	1315864.2	данные отсутствуют	данные отсутствуют
108	768101.79	1315749.37	данные отсутствуют	данные отсутствуют
109	768086.97	1315578.98	данные отсутствуют	данные отсутствуют
110	767968.44	1315412.29	данные отсутствуют	данные отсутствуют

Государственный регистратор		ФГИС ЕГРН
полное наименование должности	подпись	инициалы, фамилия

М.П.



## Выписка из Единого государственного реестра недвижимости об объекте недвижимости

## Сведения о характеристиках объекта недвижимости

На основании запроса от 14.09.2021 г., поступившего на рассмотрение 14.09.2021 г., сообщаем, что согласно записям Единого государственного реестра недвижимости:

<b>Земельный участок</b>			
(вид объекта недвижимости)			
Лист № ____ Раздела <b>1</b>	Всего листов раздела <b>1</b> : ____	Всего разделов: ____	Всего листов выписки: ____
<b>14.09.2021 № 99/2021/417339156</b>			
Кадастровый номер:		<b>02:17:020801:4</b>	

Номер кадастрового квартала:	02:17:020801
Дата присвоения кадастрового номера:	19.03.2007
Ранее присвоенный государственный учетный номер:	данные отсутствуют
Адрес:	установлено относительно ориентира, расположенного в границах участка. Почтовый адрес ориентира: Республика Башкортостан, р-н. Бураевский, с/с. Бадраковский
Площадь:	431432 кв. м
Кадастровая стоимость, руб.:	1095837.28
Кадастровые номера расположенных в пределах земельного участка объектов недвижимости:	данные отсутствуют
Кадастровые номера объектов недвижимости, из которых образован объект недвижимости:	данные отсутствуют
Кадастровые номера образованных объектов недвижимости:	данные отсутствуют
Сведения о включении объекта недвижимости в состав предприятия как имущественного комплекса:	

Государственный регистратор		ФГИС ЕГРН
полное наименование должности	подпись	инициалы, фамилия

М.П.

## Выписка из Единого государственного реестра недвижимости об объекте недвижимости

## Сведения о характеристиках объекта недвижимости

<b>Земельный участок</b>			
(вид объекта недвижимости)			
Лист № ____ Раздела <b>1</b>	Всего листов раздела <b>1</b> : ____	Всего разделов: ____	Всего листов выписки: ____
<b>14.09.2021 № 99/2021/417339156</b>			
Кадастровый номер:		<b>02:17:020801:4</b>	

Категория земель:	Земли сельскохозяйственного назначения
Виды разрешенного использования:	Земли сельсовета
Сведения о кадастровом инженере:	данные отсутствуют
Сведения о лесах, водных объектах и об иных природных объектах, расположенных в пределах земельного участка:	данные отсутствуют
Сведения о том, что земельный участок полностью или частично расположен в границах зоны с особыми условиями использования территории или территории объекта культурного наследия	данные отсутствуют
Сведения о том, что земельный участок расположен в границах особой экономической зоны, территории опережающего социально-экономического развития, зоны территориального развития в Российской Федерации, игровой зоны:	данные отсутствуют
Сведения о том, что земельный участок расположен в границах особо охраняемой природной территории, охотничьих угодий, лесничеств, лесопарков:	данные отсутствуют
Сведения о результатах проведения государственного земельного надзора:	данные отсутствуют
Сведения о расположении земельного участка в границах территории, в отношении которой утвержден проект межевания территории:	данные отсутствуют

Государственный регистратор		ФГИС ЕГРН
полное наименование должности	подпись	инициалы, фамилия

М.П.

Выписка из Единого государственного реестра недвижимости об объекте недвижимости  
Сведения о характеристиках объекта недвижимости


<b>Земельный участок</b>			
<small>(вид объекта недвижимости)</small>			
Лист № <u>   </u> Раздела <u>1</u>	Всего листов раздела <u>1</u> : <u>   </u>	Всего разделов: <u>   </u>	Всего листов выписки: <u>   </u>
14.09.2021 № 99/2021/417339156			
Кадастровый номер:		02:17:020801:4	
Условный номер земельного участка:	данные отсутствуют		
Сведения о принятии акта и (или) заключении договора, предусматривающих предоставление в соответствии с земельным законодательством исполнительным органом государственной власти или органом местного самоуправления находящегося в государственной или муниципальной собственности земельного участка для строительства наемного дома социального использования или наемного дома коммерческого использования:	данные отсутствуют		
Сведения о том, что земельный участок или земельные участки образованы на основании решения об изъятии земельного участка и (или) расположенного на нем объекта недвижимости для государственных или муниципальных нужд:	данные отсутствуют		
Сведения о том, что земельный участок образован из земель или земельного участка, государственная собственность на которые не разграничена:	данные отсутствуют		
Сведения о наличии земельного спора о местоположении границ земельных участков:	данные отсутствуют		
Статус записи об объекте недвижимости:	Сведения об объекте недвижимости имеют статус "актуальные, ранее учтенные"		
Особые отметки:	Граница земельного участка не установлена в соответствии с требованиями земельного законодательства. Сведения необходимые для заполнения раздела 2 отсутствуют. Сведения необходимые для заполнения раздела 3.1 отсутствуют. Сведения необходимые для заполнения раздела 4 отсутствуют. Сведения необходимые для заполнения раздела 4.1 отсутствуют. Сведения необходимые для заполнения раздела 4.2 отсутствуют.		
Получатель выписки:	Рачкова Елена Сергеевна		

Государственный регистратор		ФГИС ЕГРН
полное наименование должности	подпись	инициалы, фамилия

М.П.

Выписка из Единого государственного реестра недвижимости об объекте недвижимости  
Описание местоположения земельного участка

<b>Земельный участок</b>			
<small>(вид объекта недвижимости)</small>			
Лист № <u>   </u> Раздела <u>3</u>	Всего листов раздела <u>3</u> : <u>   </u>	Всего разделов: <u>   </u>	Всего листов выписки: <u>   </u>
14.09.2021 № 99/2021/417339156			
Кадастровый номер:		02:17:020801:4	

План (чертеж, схема) земельного участка			
			
Масштаб 1: данные отсутствуют	Условные обозначения:		

Государственный регистратор		ФГИС ЕГРН
полное наименование должности	подпись	инициалы, фамилия

М.П.

<b>Земельный участок</b>			
(вид объекта недвижимости)			
Лист № __ Раздела <b>3.2</b>	Всего листов раздела <b>3.2</b> : __	Всего разделов: __	Всего листов выписки: __
<b>14.09.2021 № 99/2021/417339156</b>			
Кадастровый номер:		<b>02:17:020801:4</b>	

Сведения о характерных точках границы земельного участка				
Система координат: МСК-02, зона 1				
Зона №				
Номер точки	Координаты		Описание закрепления на местности	Средняя квадратическая погрешность определения координат характерных точек границ земельного участка, м
	X	Y		
1	2	3	4	5
1	766943.78	1313999.4	данные отсутствуют	данные отсутствуют
2	766925.43	1313995.23	данные отсутствуют	данные отсутствуют
3	766920.52	1313993.92	данные отсутствуют	данные отсутствуют
4	766917.45	1313993.42	данные отсутствуют	данные отсутствуют
5	766892.3	1313987.7	данные отсутствуют	данные отсутствуют
6	766891.88	1313929.85	данные отсутствуют	данные отсутствуют
7	766882.23	1313898.01	данные отсутствуют	данные отсутствуют
8	766882.23	1313822.75	данные отсутствуют	данные отсутствуют
9	766856.18	1313753.29	данные отсутствуют	данные отсутствуют
10	766807.94	1313675.14	данные отсутствуют	данные отсутствуют
11	766800.22	1313627.87	данные отсутствуют	данные отсутствуют
12	766766.45	1313579.63	данные отсутствуют	данные отсутствуют
13	766696.99	1313503.41	данные отсутствуют	данные отсутствуют
14	766647.78	1313449.38	данные отсутствуют	данные отсутствуют
15	766606.3	1313443.59	данные отсутствуют	данные отсутствуют

Государственный регистратор		ФГИС ЕГРН
полное наименование должности	подпись	инициалы, фамилия

М.П.

Раздел 3.2

Выписка из Единого государственного реестра недвижимости об объекте недвижимости  
Описание местоположения земельного участка

<b>Земельный участок</b>			
(вид объекта недвижимости)			
Лист № __ Раздела <b>3.2</b>	Всего листов раздела <b>3.2</b> : __	Всего разделов: __	Всего листов выписки: __
<b>14.09.2021 № 99/2021/417339156</b>			
Кадастровый номер:		<b>02:17:020801:4</b>	

Сведения о характерных точках границы земельного участка				
Система координат: МСК-02, зона 1				
Зона №				
Номер точки	Координаты		Описание закрепления на местности	Средняя квадратическая погрешность определения координат характерных точек границ земельного участка, м
	X	Y		
1	2	3	4	5
16	766587.96	1313426.22	данные отсутствуют	данные отсутствуют
17	766524.29	1313378.95	данные отсутствуют	данные отсутствуют
18	766483.77	1313384.74	данные отсутствуют	данные отсутствуют
19	766451.93	1313381.84	данные отсутствуют	данные отсутствуют
20	766433.6	1313356.76	данные отсутствуют	данные отсутствуют
21	766441.32	1313310.45	данные отсутствуют	данные отсутствуют
22	766404.65	1313317.2	данные отсутствуют	данные отсутствуют
23	766395.01	1313295.98	данные отсутствуют	данные отсутствуют
24	766419.13	1313257.38	данные отсутствуют	данные отсутствуют
25	766425.88	1313198.53	данные отсутствуют	данные отсутствуют
26	766341.94	1313170.55	данные отсутствуют	данные отсутствуют
27	766258.01	1313167.66	данные отсутствуют	данные отсутствуют
28	766238.71	1313141.61	данные отсутствуют	данные отсутствуют
29	766252.22	1313127.14	данные отсутствуют	данные отсутствуют
30	766376.67	1313137.75	данные отсутствуют	данные отсутствуют

Государственный регистратор		ФГИС ЕГРН
полное наименование должности	подпись	инициалы, фамилия

М.П.

Выписка из Единого государственного реестра недвижимости об объекте недвижимости  
Описание местоположения земельного участка

<b>Земельный участок</b>			
(вид объекта недвижимости)			
Лист № <u>    </u> Раздела <u>3.2</u>	Всего листов раздела <u>3.2</u> : <u>    </u>	Всего разделов: <u>    </u>	Всего листов выписки: <u>    </u>
14.09.2021 № 99/2021/417339156			
Кадастровый номер:		02:17:020801:4	

Сведения о характерных точках границы земельного участка				
Система координат: МСК-02, зона I				
Зона №				
Номер точки	Координаты		Описание закрепления на местности	Средняя квадратическая погрешность определения координат характерных точек границ земельного участка, м
	X	Y		
1	2	3	4	5
31	766423.95	1313144.5	данные отсутствуют	данные отсутствуют
32	766446.14	1313163.8	данные отсутствуют	данные отсутствуют
33	766498.24	1313231.34	данные отсутствуют	данные отсутствуют
34	766559.02	1313340.36	данные отсутствуют	данные отсутствуют
35	766620.77	1313391.49	данные отсутствуют	данные отсутствуют
36	766680.59	1313407.89	данные отсутствуют	данные отсутствуют
37	766712.42	1313452.27	данные отсутствуют	данные отсутствуют
38	766734.61	1313440.7	данные отсутствуют	данные отсутствуют
39	766668.04	1313370.27	данные отсутствуют	данные отсутствуют
40	766665.15	1313319.13	данные отсутствуют	данные отсутствуют
41	766642.96	1313314.31	данные отсутствуют	данные отсутствуют
42	766617.87	1313316.24	данные отсутствуют	данные отсутствуют
43	766599.54	1313293.08	данные отсутствуют	данные отсутствуют
44	766618.84	1313272.82	данные отсутствуют	данные отсутствуют
45	766553.23	1313237.12	данные отсутствуют	данные отсутствуют

Государственный регистратор		ФГИС ЕГРН
полное наименование должности	подпись	инициалы, фамилия

М.П.

Раздел 3.2

Выписка из Единого государственного реестра недвижимости об объекте недвижимости  
Описание местоположения земельного участка

<b>Земельный участок</b>			
(вид объекта недвижимости)			
Лист № <u>    </u> Раздела <u>3.2</u>	Всего листов раздела <u>3.2</u> : <u>    </u>	Всего разделов: <u>    </u>	Всего листов выписки: <u>    </u>
14.09.2021 № 99/2021/417339156			
Кадастровый номер:		02:17:020801:4	

Сведения о характерных точках границы земельного участка				
Система координат: МСК-02, зона I				
Зона №				
Номер точки	Координаты		Описание закрепления на местности	Средняя квадратическая погрешность определения координат характерных точек границ земельного участка, м
	X	Y		
1	2	3	4	5
46	766497.27	1313157.05	данные отсутствуют	данные отсутствуют
47	766513.68	1313136.79	данные отсутствуют	данные отсутствуют
48	766559.99	1313200.46	данные отсутствуют	данные отсутствуют
49	766627.52	1313219.76	данные отсутствуют	данные отсутствуют
50	766670.94	1313244.84	данные отсутствуют	данные отсутствуют
51	766685.41	1313269.93	данные отсутствуют	данные отсутствуют
52	766702.78	1313277.65	данные отсутствуют	данные отсутствуют
53	766724.97	1313247.74	данные отсутствуют	данные отсутствуют
54	766729.79	1313186.95	данные отсутствуют	данные отсутствуют
55	766715.32	1313143.54	данные отсутствуют	данные отсутствуют
56	766675.76	1313012.33	данные отсутствуют	данные отсутствуют
57	766658.39	1312956.37	данные отсутствуют	данные отсутствуют
58	766636.2	1312939	данные отсутствуют	данные отсутствуют
59	766501.13	1312854.1	данные отсутствуют	данные отсутствуют
60	766453.86	1312817.44	данные отсутствуют	данные отсутствуют

Государственный регистратор		ФГИС ЕГРН
полное наименование должности	подпись	инициалы, фамилия

М.П.

<b>Земельный участок</b>			
(вид объекта недвижимости)			
Лист № <u>    </u> Раздела <b>3.2</b>	Всего листов раздела <b>3.2</b> : <u>    </u>	Всего разделов: <u>    </u>	Всего листов выписки: <u>    </u>
<b>14.09.2021 № 99/2021/417339156</b>			
Кадастровый номер:		<b>02:17:020801:4</b>	

Сведения о характерных точках границы земельного участка				
Система координат: МСК-02, зона 1				
Зона №				
Номер точки	Координаты		Описание закрепления на местности	Средняя квадратическая погрешность определения координат характерных точек границ земельного участка, м
	X	Y		
1	2	3	4	5
61	766418.16	1312754.73	данные отсутствуют	данные отсутствуют
62	766403.69	1312690.09	данные отсутствуют	данные отсутствуют
63	766442.28	1312697.8	данные отсутствуют	данные отсутствуют
64	766473.15	1312758.59	данные отсутствуют	данные отсутствуют
65	766542.62	1312834.8	данные отсутствуют	данные отсутствуют
66	766589.89	1312876.29	данные отсутствуют	данные отсутствуют
67	766639.1	1312894.62	данные отсутствуют	данные отсутствуют
68	766666.11	1312915.85	данные отсутствуют	данные отсутствуют
69	766651.64	1312856.99	данные отсутствуют	данные отсутствуют
70	766637.17	1312786.56	данные отсутствуют	данные отсутствуют
71	766633.31	1312733.5	данные отсутствуют	данные отсутствуют
72	766633.31	1312696.84	данные отсутствуют	данные отсутствуют
73	766450.96	1312561.77	данные отсутствуют	данные отсутствуют
74	766368.96	1312503.88	данные отсутствуют	данные отсутствуют
75	766326.51	1312467.22	данные отсутствуют	данные отсутствуют

Государственный регистратор		ФГИС ЕГРН
полное наименование должности	подпись	инициалы, фамилия

М.П.

Раздел 3.2

Выписка из Единого государственного реестра недвижимости об объекте недвижимости  
Описание местоположения земельного участка

<b>Земельный участок</b>			
(вид объекта недвижимости)			
Лист № <u>    </u> Раздела <b>3.2</b>	Всего листов раздела <b>3.2</b> : <u>    </u>	Всего разделов: <u>    </u>	Всего листов выписки: <u>    </u>
<b>14.09.2021 № 99/2021/417339156</b>			
Кадастровый номер:		<b>02:17:020801:4</b>	

Сведения о характерных точках границы земельного участка				
Система координат: МСК-02, зона 1				
Зона №				
Номер точки	Координаты		Описание закрепления на местности	Средняя квадратическая погрешность определения координат характерных точек границ земельного участка, м
	X	Y		
1	2	3	4	5
76	766262.83	1312459.5	данные отсутствуют	данные отсутствуют
77	766116.18	1312359.16	данные отсутствуют	данные отсутствуют
78	766061.19	1312347.58	данные отсутствуют	данные отсутствуют
79	766036.1	1312323.46	данные отсутствуют	данные отсутствуют
80	765840.25	1312253.03	данные отсутствуют	данные отсутствуют
81	765750.52	1312172.96	данные отсутствуют	данные отсутствуют
82	765713.86	1312093.84	данные отсутствуют	данные отсутствуют
83	765604.84	1312029.2	данные отсутствуют	данные отсутствуют
84	765455.3	1311966.49	данные отсутствуют	данные отсутствуют
85	765427.32	1311960.7	данные отсутствуют	данные отсутствуют
86	765433.11	1311940.44	данные отсутствуют	данные отсутствуют
87	765467.84	1311925.97	данные отсутствуют	данные отсутствуют
88	765659.83	1312024.38	данные отсутствуют	данные отсутствуют
89	765746.66	1312081.3	данные отсутствуют	данные отсутствуют
90	765782.36	1312129.54	данные отсутствуют	данные отсутствуют

Государственный регистратор		ФГИС ЕГРН
полное наименование должности	подпись	инициалы, фамилия

М.П.

Выписка из Единого государственного реестра недвижимости об объекте недвижимости  
Описание местоположения земельного участка

<b>Земельный участок</b>			
(вид объекта недвижимости)			
Лист №	Раздела <b>3.2</b>	Всего листов раздела <b>3.2</b> : ____	Всего разделов: ____
<b>14.09.2021 № 99/2021/417339156</b>		Всего листов выписки: ____	
Кадастровый номер:		<b>02:17:020801:4</b>	

Сведения о характерных точках границы земельного участка				
Система координат: МСК-02, зона 1				
Зона №				
Номер точки	Координаты		Описание закрепления на местности	Средняя квадратическая погрешность определения координат характерных точек границ земельного участка, м
	X	Y		
1	2	3	4	5
91	765929.01	1312207.69	данные отсутствуют	данные отсутствуют
92	765940.59	1312181.64	данные отсутствуют	данные отсутствуют
93	765929.01	1312159.45	данные отсутствуют	данные отсутствуют
94	765873.05	1312114.1	данные отсутствуют	данные отсутствуют
95	765819.02	1312084.19	данные отсутствуют	данные отсутствуют
96	765765.96	1312038.85	данные отсутствуют	данные отсутствуют
97	765791.04	1312034.02	данные отсутствуют	данные отсутствуют
98	765839.28	1312057.18	данные отсутствуют	данные отсутствуют
99	765922.26	1312111.21	данные отсутствуют	данные отсутствуют
100	765982.07	1312143.05	данные отсутствуют	данные отсутствуют
101	766009.09	1312127.61	данные отсутствуют	данные отсутствуют
102	766037.07	1312105.42	данные отсутствуют	данные отсутствуют
103	766039	1312073.58	данные отсутствуют	данные отсутствуют
104	766036.1	1312048.5	данные отсутствуют	данные отсутствуют
105	766004.26	1312014.73	данные отсутствуют	данные отсутствуют

Государственный регистратор		ФГИС ЕГРН
полное наименование должности	подпись	инициалы, фамилия

М.П.

Раздел 3.2

Выписка из Единого государственного реестра недвижимости об объекте недвижимости  
Описание местоположения земельного участка

<b>Земельный участок</b>			
(вид объекта недвижимости)			
Лист №	Раздела <b>3.2</b>	Всего листов раздела <b>3.2</b> : ____	Всего разделов: ____
<b>14.09.2021 № 99/2021/417339156</b>		Всего листов выписки: ____	
Кадастровый номер:		<b>02:17:020801:4</b>	

Сведения о характерных точках границы земельного участка				
Система координат: МСК-02, зона 1				
Зона №				
Номер точки	Координаты		Описание закрепления на местности	Средняя квадратическая погрешность определения координат характерных точек границ земельного участка, м
	X	Y		
1	2	3	4	5
106	765998.48	1311973.24	данные отсутствуют	данные отсутствуют
107	765978.21	1311949.12	данные отсутствуют	данные отсутствуют
108	765847.97	1311815.98	данные отсутствуют	данные отсутствуют
109	765720.61	1311673.19	данные отсутствуют	данные отсутствуют
110	765692.64	1311641.35	данные отсутствуют	данные отсутствуют
111	765665.62	1311631.71	данные отсутствуют	данные отсутствуют
112	765649.49	1311626.93	данные отсутствуют	данные отсутствуют
113	765656.96	1311610.49	данные отсутствуют	данные отсутствуют
114	765699.39	1311606.62	данные отсутствуют	данные отсутствуют
115	765774.64	1311695.38	данные отсутствуют	данные отсутствуют
116	765837.35	1311748.45	данные отсутствуют	данные отсутствуют
117	765889.45	1311819.84	данные отсутствуют	данные отсутствуют
118	765977.25	1311902.81	данные отсутствуют	данные отсутствуют
119	766005.23	1311903.78	данные отсутствуют	данные отсутствуют
120	766013.91	1311867.12	данные отсутствуют	данные отсутствуют

Государственный регистратор		ФГИС ЕГРН
полное наименование должности	подпись	инициалы, фамилия

М.П.

<b>Земельный участок</b>			
(вид объекта недвижимости)			
Лист № <u>    </u> Раздела <b>3.2</b>	Всего листов раздела <b>3.2</b> : <u>    </u>	Всего разделов: <u>    </u>	Всего листов выписки: <u>    </u>
<b>14.09.2021 № 99/2021/417339156</b>			
Кадастровый номер:		<b>02:17:020801:4</b>	

Сведения о характерных точках границы земельного участка				
Система координат: МСК-02, зона 1				
Зона №				
Номер точки	Координаты		Описание закрепления на местности	Средняя квадратическая погрешность определения координат характерных точек границ земельного участка, м
	X	Y		
1	2	3	4	5
121	766023.56	1311783.18	данные отсутствуют	данные отсутствуют
122	766011.98	1311723.36	данные отсутствуют	данные отсутствуют
123	765963.74	1311664.51	данные отсутствуют	данные отсутствуют
124	765972.43	1311641.35	данные отсутствуют	данные отсутствуют
125	765979.18	1311646.18	данные отсутствуют	данные отсутствуют
126	766040.93	1311723.36	данные отсутствуют	данные отсутствуют
127	766059.26	1311800.54	данные отсутствуют	данные отсутствуют
128	766054.43	1311871.94	данные отсутствуют	данные отсутствуют
129	766069.87	1311891.24	данные отсутствуют	данные отсутствуют
130	766046.71	1311913.43	данные отсутствуют	данные отсутствуют
131	766044.79	1311936.58	данные отсутствуют	данные отсутствуют
132	766106.53	1312066.83	данные отсутствуют	данные отсутствуют
133	766112.32	1312154.62	данные отсутствуют	данные отсутствуют
134	766144.16	1312167.17	данные отсутствуют	данные отсутствуют
135	766101.71	1312200.93	данные отсутствуют	данные отсутствуют

Государственный регистратор		ФГИС ЕГРН
полное наименование должности	подпись	инициалы, фамилия

М.П.

Раздел 3.2

Выписка из Единого государственного реестра недвижимости об объекте недвижимости  
Описание местоположения земельного участка

<b>Земельный участок</b>			
(вид объекта недвижимости)			
Лист № <u>    </u> Раздела <b>3.2</b>	Всего листов раздела <b>3.2</b> : <u>    </u>	Всего разделов: <u>    </u>	Всего листов выписки: <u>    </u>
<b>14.09.2021 № 99/2021/417339156</b>			
Кадастровый номер:		<b>02:17:020801:4</b>	

Сведения о характерных точках границы земельного участка				
Система координат: МСК-02, зона 1				
Зона №				
Номер точки	Координаты		Описание закрепления на местности	Средняя квадратическая погрешность определения координат характерных точек границ земельного участка, м
	X	Y		
1	2	3	4	5
136	766109.43	1312224.09	данные отсутствуют	данные отсутствуют
137	766149.95	1312248.21	данные отсутствуют	данные отсутствуют
138	766176	1312290.66	данные отсутствуют	данные отсутствуют
139	766216.52	1312321.53	данные отсутствуют	данные отсутствуют
140	766249.32	1312373.63	данные отсутствуют	данные отсутствуют
141	766329.4	1312425.73	данные отсутствуют	данные отсутствуют
142	766404.65	1312471.08	данные отсутствуют	данные отсутствуют
143	766445.18	1312479.76	данные отсутствуют	данные отсутствуют
144	766547.44	1312542.47	данные отсутствуют	данные отсутствуют
145	766615.94	1312582.03	данные отсутствуют	данные отсутствуют
146	766628.49	1312598.43	данные отсутствуют	данные отсутствуют
147	766654.54	1312567.56	данные отсутствуют	данные отсутствуют
148	766612.08	1312518.35	данные отсутствуют	данные отсутствуют
149	766598.58	1312428.63	данные отсутствуют	данные отсутствуют
150	766609.19	1312358.2	данные отсутствуют	данные отсутствуют

Государственный регистратор		ФГИС ЕГРН
полное наименование должности	подпись	инициалы, фамилия

М.П.

<b>Земельный участок</b>			
(вид объекта недвижимости)			
Лист № <u>    </u> Раздела <b>3.2</b>	Всего листов раздела <b>3.2</b> : <u>    </u>	Всего разделов: <u>    </u>	Всего листов выписки: <u>    </u>
<b>14.09.2021 № 99/2021/417339156</b>			
Кадастровый номер:		<b>02:17:020801:4</b>	

Сведения о характерных точках границы земельного участка				
Система координат: МСК-02, зона 1				
Зона №				
Номер точки	Координаты		Описание закрепления на местности	Средняя квадратическая погрешность определения координат характерных точек границ земельного участка, м
	X	Y		
1	2	3	4	5
151	766619.8	1312314.78	данные отсутствуют	данные отсутствуют
152	766615.94	1312261.72	данные отсутствуют	данные отсутствуют
153	766596.65	1312210.58	данные отсутствуют	данные отсутствуют
154	766593.75	1312164.27	данные отсутствуют	данные отсутствуют
155	766621.73	1312167.17	данные отсутствуют	данные отсутствуют
156	766636.2	1312179.71	данные отсутствуют	данные отсутствуют
157	766639.1	1312133.4	данные отсутствуют	данные отсутствуют
158	766634.28	1312065.86	данные отсутствуют	данные отсутствуют
159	766604.37	1311964.56	данные отсутствуют	данные отсутствуют
160	766587.96	1311894.13	данные отсутствуют	данные отсутствуют
161	766559.99	1311849.75	данные отсутствуют	данные отсутствуют
162	766554.2	1311825.63	данные отсутствуют	данные отсутствуют
163	766580.25	1311836.24	данные отсутствуют	данные отсутствуют
164	766597.61	1311857.47	данные отсутствуют	данные отсутствуют
165	766628.49	1311915.35	данные отсутствуют	данные отсутствуют

Государственный регистратор		ФГИС ЕГРН
полное наименование должности	подпись	инициалы, фамилия

М.П.

Раздел 3.2

<b>Земельный участок</b>			
(вид объекта недвижимости)			
Лист № <u>    </u> Раздела <b>3.2</b>	Всего листов раздела <b>3.2</b> : <u>    </u>	Всего разделов: <u>    </u>	Всего листов выписки: <u>    </u>
<b>14.09.2021 № 99/2021/417339156</b>			
Кадастровый номер:		<b>02:17:020801:4</b>	

Сведения о характерных точках границы земельного участка				
Система координат: МСК-02, зона 1				
Зона №				
Номер точки	Координаты		Описание закрепления на местности	Средняя квадратическая погрешность определения координат характерных точек границ земельного участка, м
	X	Y		
1	2	3	4	5
166	766644.89	1311955.88	данные отсутствуют	данные отсутствуют
167	766678.66	1312058.14	данные отсутствуют	данные отсутствуют
168	766679.62	1312097.7	данные отсутствуют	данные отсутствуют
169	766696.99	1312238.56	данные отсутствуют	данные отсутствуют
170	766684.44	1312329.25	данные отсутствуют	данные отсутствуют
171	766718.21	1312415.12	данные отсутствуют	данные отсутствуют
172	766706.63	1312457.57	данные отсутствуют	данные отсутствуют
173	766709.53	1312498.09	данные отсутствуют	данные отсутствуют
174	766697.95	1312531.86	данные отсутствуют	данные отсутствуют
175	766701.81	1312553.08	данные отсутствуют	данные отсутствуют
176	766720.14	1312542.47	данные отсутствуют	данные отсутствуют
177	766766.45	1312529.93	данные отсутствуют	данные отсутствуют
178	766813.73	1312502.92	данные отсутствуют	данные отсутствуют
179	766850.39	1312482.65	данные отсутствуют	данные отсутствуют
180	766918.89	1312377.49	данные отсутствуют	данные отсутствуют

Государственный регистратор		ФГИС ЕГРН
полное наименование должности	подпись	инициалы, фамилия

М.П.



<b>Земельный участок</b>			
(вид объекта недвижимости)			
Лист № <u>    </u> Раздела <b>3.2</b>	Всего листов раздела <b>3.2</b> : <u>    </u>	Всего разделов: <u>    </u>	Всего листов выписки: <u>    </u>
<b>14.09.2021 № 99/2021/417339156</b>			
Кадастровый номер:		<b>02:17:020801:4</b>	

Сведения о характерных точках границы земельного участка				
Система координат: МСК-02, зона 1				
Зона №				
Номер точки	Координаты		Описание закрепления на местности	Средняя квадратическая погрешность определения координат характерных точек границ земельного участка, м
	X	Y		
1	2	3	4	5
181	766941.08	1312382.32	данные отсутствуют	данные отсутствуют
182	766991.25	1312320.57	данные отсутствуют	данные отсутствуют
183	766994.14	1312262.68	данные отсутствуют	данные отсутствуют
184	767032.74	1312092.88	данные отсутствуют	данные отсутствуют
185	767057.82	1312037.88	данные отсутствуют	данные отсутствуют
186	767087.73	1311972.28	данные отсутствуют	данные отсутствуют
187	767093.52	1311975.17	данные отсутствуют	данные отсутствуют
188	767100.27	1311999.29	данные отсутствуют	данные отсутствуют
189	767094.48	1312007.01	данные отсутствуют	данные отсутствуют
190	767080.98	1312036.92	данные отсутствуют	данные отсутствуют
191	767060.71	1312061.04	данные отсутствуют	данные отсутствуют
192	767058.78	1312076.48	данные отсутствуют	данные отсутствуют
193	767047.21	1312119.89	данные отсутствуют	данные отсутствуют
194	767036.59	1312173.92	данные отсутствуют	данные отсутствуют
195	767026.95	1312231.81	данные отсутствуют	данные отсутствуют

Государственный регистратор		ФГИС ЕГРН
полное наименование должности	подпись	инициалы, фамилия

М.П.

Раздел 3.2

Выписка из Единого государственного реестра недвижимости об объекте недвижимости  
Описание местоположения земельного участка

<b>Земельный участок</b>			
(вид объекта недвижимости)			
Лист № <u>    </u> Раздела <b>3.2</b>	Всего листов раздела <b>3.2</b> : <u>    </u>	Всего разделов: <u>    </u>	Всего листов выписки: <u>    </u>
<b>14.09.2021 № 99/2021/417339156</b>			
Кадастровый номер:		<b>02:17:020801:4</b>	

Сведения о характерных точках границы земельного участка				
Система координат: МСК-02, зона 1				
Зона №				
Номер точки	Координаты		Описание закрепления на местности	Средняя квадратическая погрешность определения координат характерных точек границ земельного участка, м
	X	Y		
1	2	3	4	5
196	767037.56	1312273.29	данные отсутствуют	данные отсутствуют
197	767048.17	1312272.33	данные отсутствуют	данные отсутствуют
198	767057.82	1312237.6	данные отсутствуют	данные отсутствуют
199	767095.45	1312217.34	данные отсутствуют	данные отсутствуют
200	767118.6	1312223.12	данные отсутствуют	данные отсутствуют
201	767143.69	1312220.23	данные отсутствуют	данные отсутствуют
202	767142.72	1312233.74	данные отсутствуют	данные отсутствуют
203	767091.59	1312274.26	данные отсутствуют	данные отсутствуют
204	767037.56	1312314.78	данные отсутствуют	данные отсутствуют
205	767005.72	1312353.37	данные отсутствуют	данные отсутствуют
206	766968.09	1312415.12	данные отсутствуют	данные отсутствуют
207	766933.36	1312448.89	данные отсутствуют	данные отсутствуют
208	766915.03	1312496.16	данные отсутствуют	данные отсутствуют
209	766877.4	1312531.86	данные отсутствуют	данные отсутствуют
210	766875.47	1312554.05	данные отсутствуют	данные отсутствуют

Государственный регистратор		ФГИС ЕГРН
полное наименование должности	подпись	инициалы, фамилия

М.П.

Выписка из Единого государственного реестра недвижимости об объекте недвижимости  
Описание местоположения земельного участка

<b>Земельный участок</b>			
(вид объекта недвижимости)			
Лист № <u>    </u> Раздела <u>3.2</u>	Всего листов раздела <u>3.2</u> : <u>    </u>	Всего разделов: <u>    </u>	Всего листов выписки: <u>    </u>
14.09.2021 № 99/2021/417339156			
Кадастровый номер:		02:17:020801:4	

Сведения о характерных точках границы земельного участка				
Система координат: МСК-02, зона 1				
Зона №				
Номер точки	Координаты		Описание закрепления на местности	Средняя квадратическая погрешность определения координат характерных точек границ земельного участка, м
	X	Y		
1	2	3	4	5
211	766855.21	1312564.66	данные отсутствуют	данные отсутствуют
212	766814.69	1312570.45	данные отсутствуют	данные отсутствуют
213	766772.24	1312584.92	данные отсутствуют	данные отсутствуют
214	766747.16	1312623.51	данные отсутствуют	данные отсутствуют
215	766753.91	1312649.56	данные отсутствуют	данные отсутствуют
216	766773.21	1312669.82	данные отсутствуют	данные отсутствуют
217	766775.14	1312678.51	данные отсутствуют	данные отсутствуют
218	766743.3	1312699.73	данные отсутствуют	данные отсутствуют
219	766701.81	1312722.89	данные отсутствуют	данные отсутствуют
220	766668.04	1312748.94	данные отсутствуют	данные отсутствуют
221	766669.97	1312781.74	данные отсутствуют	данные отсутствуют
222	766680.59	1312781.74	данные отсутствуют	данные отсутствуют
223	766704.71	1312824.19	данные отсутствуют	данные отсутствуют
224	766728.83	1312820.33	данные отсутствуют	данные отсутствуют
225	766705.67	1312856.03	данные отсутствуют	данные отсутствуют

Государственный регистратор		ФГИС ЕГРН
полное наименование должности	подпись	инициалы, фамилия

М.П.

Раздел 3.2

Выписка из Единого государственного реестра недвижимости об объекте недвижимости  
Описание местоположения земельного участка

<b>Земельный участок</b>			
(вид объекта недвижимости)			
Лист № <u>    </u> Раздела <u>3.2</u>	Всего листов раздела <u>3.2</u> : <u>    </u>	Всего разделов: <u>    </u>	Всего листов выписки: <u>    </u>
14.09.2021 № 99/2021/417339156			
Кадастровый номер:		02:17:020801:4	

Сведения о характерных точках границы земельного участка				
Система координат: МСК-02, зона 1				
Зона №				
Номер точки	Координаты		Описание закрепления на местности	Средняя квадратическая погрешность определения координат характерных точек границ земельного участка, м
	X	Y		
1	2	3	4	5
226	766714.35	1312899.45	данные отсутствуют	данные отсутствуют
227	766722.07	1312904.27	данные отсутствуют	данные отсутствуют
228	766758.73	1312876.29	данные отсутствуют	данные отсутствуют
229	766802.15	1312855.07	данные отсутствуют	данные отсутствуют
230	766818.55	1312869.54	данные отсутствуют	данные отсутствуют
231	766799.26	1312880.15	данные отсутствуют	данные отсутствуют
232	766727.86	1312936.11	данные отсутствуют	данные отсутствуют
233	766750.05	1312973.74	данные отсутствуют	данные отсутствуют
234	766766.45	1312971.81	данные отсутствуют	данные отсутствуют
235	766781.89	1312955.4	данные отсутствуют	данные отсутствуют
236	766825.3	1312952.51	данные отсутствуют	данные отсутствуют
237	766825.3	1312975.66	данные отсутствуют	данные отсутствуют
238	766740.4	1312999.78	данные отсутствуют	данные отсутствуют
239	766732.68	1313021.01	данные отсутствуют	данные отсутствуют
240	766739.44	1313038.38	данные отсутствуют	данные отсутствуют

Государственный регистратор		ФГИС ЕГРН
полное наименование должности	подпись	инициалы, фамилия

М.П.

<b>Земельный участок</b>			
(вид объекта недвижимости)			
Лист № <u>    </u> Раздела <b>3.2</b>	Всего листов раздела <b>3.2</b> : <u>    </u>	Всего разделов: <u>    </u>	Всего листов выписки: <u>    </u>
<b>14.09.2021 № 99/2021/417339156</b>			
Кадастровый номер:		<b>02:17:020801:4</b>	

Сведения о характерных точках границы земельного участка				
Система координат: МСК-02, зона 1				
Зона №				
Номер точки	Координаты		Описание закрепления на местности	Средняя квадратическая погрешность определения координат характерных точек границ земельного участка, м
	X	Y		
1	2	3	4	5
241	766743.3	1313089.51	данные отсутствуют	данные отсутствуют
242	766756.8	1313101.09	данные отсутствуют	данные отсутствуют
243	766795.4	1313078.9	данные отсутствуют	данные отсутствуют
244	766806.97	1313063.46	данные отсутствуют	данные отсутствуют
245	766830.13	1313046.09	данные отсутствуют	данные отсутствуют
246	766899.59	1313012.33	данные отсутствуют	данные отсутствуют
247	766935.29	1313017.15	данные отсутствуют	данные отсутствуют
248	766927.57	1313051.88	данные отсутствуют	данные отсутствуют
249	766873.54	1313060.57	данные отсутствуют	данные отсутствуют
250	766849.42	1313078.9	данные отсутствуют	данные отсутствуют
251	766819.52	1313103.02	данные отсутствуют	данные отсутствуют
252	766773.21	1313129.07	данные отсутствуют	данные отсутствуют
253	766784.78	1313193.71	данные отсутствуют	данные отсутствуют
254	766768.38	1313257.38	данные отсутствуют	данные отсутствуют
255	766750.05	1313347.11	данные отсутствуют	данные отсутствуют

Государственный регистратор		ФГИС ЕГРН
полное наименование должности	подпись	инициалы, фамилия

М.П.

Раздел 3.2

Выписка из Единого государственного реестра недвижимости об объекте недвижимости  
Описание местоположения земельного участка

<b>Земельный участок</b>			
(вид объекта недвижимости)			
Лист № <u>    </u> Раздела <b>3.2</b>	Всего листов раздела <b>3.2</b> : <u>    </u>	Всего разделов: <u>    </u>	Всего листов выписки: <u>    </u>
<b>14.09.2021 № 99/2021/417339156</b>			
Кадастровый номер:		<b>02:17:020801:4</b>	

Сведения о характерных точках границы земельного участка				
Система координат: МСК-02, зона 1				
Зона №				
Номер точки	Координаты		Описание закрепления на местности	Средняя квадратическая погрешность определения координат характерных точек границ земельного участка, м
	X	Y		
1	2	3	4	5
256	766761.63	1313366.41	данные отсутствуют	данные отсутствуют
257	766806.97	1313380.88	данные отсутствуют	данные отсутствуют
258	766819.52	1313426.22	данные отсутствуют	данные отсутствуют
259	766840.74	1313422.36	данные отсутствуют	данные отсутствуют
260	766861	1313379.91	данные отсутствуют	данные отсутствуют
261	766905.38	1313348.08	данные отсутствуют	данные отсутствуют
262	766909.24	1313363.51	данные отсутствуют	данные отсутствуют
263	766868.72	1313397.28	данные отсутствуют	данные отсутствуют
264	766867.76	1313413.68	данные отсутствуют	данные отсутствуют
265	766852.32	1313447.45	данные отсутствуют	данные отсутствуют
266	766866.79	1313470.6	данные отсутствуют	данные отсутствуют
267	766931.43	1313448.41	данные отсутствуют	данные отсутствуют
268	766930.47	1313468.67	данные отсутствуют	данные отсутствуют
269	766912.14	1313481.22	данные отсутствуют	данные отсутствуют
270	766863.9	1313501.48	данные отсутствуют	данные отсутствуют

Государственный регистратор		ФГИС ЕГРН
полное наименование должности	подпись	инициалы, фамилия

М.П.

<b>Земельный участок</b>			
(вид объекта недвижимости)			
Лист № __	Раздела <b>3.2</b>	Всего листов раздела <b>3.2</b> : __	Всего разделов: __
14.09.2021 № 99/2021/417339156		Всего листов выписки: __	
Кадастровый номер:		02:17:020801:4	

Сведения о характерных точках границы земельного участка				
Система координат: МСК-02, зона 1				
Зона №				
Номер точки	Координаты		Описание закрепления на местности	Средняя квадратическая погрешность определения координат характерных точек границ земельного участка, м
	X	Y		
1	2	3	4	5
271	766838.81	1313530.42	данные отсутствуют	данные отсутствуют
272	766846.53	1313577.7	данные отсутствуют	данные отсутствуют
273	766879.33	1313620.15	данные отсутствуют	данные отсутствуют
274	766884.16	1313663.56	данные отсутствуют	данные отсутствуют
275	766944.94	1313669.35	данные отсутствуют	данные отсутствуют
276	766964.24	1313707.94	данные отсутствуют	данные отсутствуют
277	766934.33	1313767.76	данные отсутствуют	данные отсутствуют
278	766964.24	1313819.86	данные отсутствуют	данные отсутствуют
279	766943.01	1313864.24	данные отсутствуют	данные отсутствуют
280	766965.2	1313936.6	данные отсутствуют	данные отсутствуют
281	766952.47	1314002.08	данные отсутствуют	данные отсутствуют

Государственный регистратор		ФГИС ЕГРН
полное наименование должности	подпись	инициалы, фамилия

М.П.

## Выписка из Единого государственного реестра недвижимости об объекте недвижимости

## Сведения о характеристиках объекта недвижимости

На основании запроса от 15.09.2021 г., поступившего на рассмотрение 15.09.2021 г., сообщаем, что согласно записям Единого государственного реестра недвижимости:

<b>Земельный участок</b>			
(вид объекта недвижимости)			
Лист № ____ Раздела <b>1</b>	Всего листов раздела <b>1</b> : ____	Всего разделов: ____	Всего листов выписки: ____
<b>15.09.2021 № 99/2021/417665993</b>			
Кадастровый номер:		<b>02:17:020801:5</b>	

Номер кадастрового квартала:	02:17:020801
Дата присвоения кадастрового номера:	27.11.2007
Ранее присвоенный государственный учетный номер:	данные отсутствуют
Адрес:	установлено относительно ориентира, расположенного в границах участка. Почтовый адрес ориентира: Республика Башкортостан, р-н. Бураевский, с/с. Бадраковский
Площадь:	79440 кв. м
Кадастровая стоимость, руб.:	201777.6
Кадастровые номера расположенных в пределах земельного участка объектов недвижимости:	данные отсутствуют
Кадастровые номера объектов недвижимости, из которых образован объект недвижимости:	02:17:020801:3
Кадастровые номера образованных объектов недвижимости:	02:17:020801:15, 02:17:020801:16, 02:17:020801:18, 02:17:020801:17, 02:17:020801:21, 02:17:020801:22
Сведения о включении объекта недвижимости в состав предприятия как имущественного комплекса:	

Государственный регистратор		ФГИС ЕГРН
полное наименование должности	подпись	инициалы, фамилия

М.П.

## Выписка из Единого государственного реестра недвижимости об объекте недвижимости

## Сведения о характеристиках объекта недвижимости

<b>Земельный участок</b>			
(вид объекта недвижимости)			
Лист № ____ Раздела <b>1</b>	Всего листов раздела <b>1</b> : ____	Всего разделов: ____	Всего листов выписки: ____
<b>15.09.2021 № 99/2021/417665993</b>			
Кадастровый номер:		<b>02:17:020801:5</b>	

Категория земель:	Земли сельскохозяйственного назначения
Виды разрешенного использования:	Для возделывания сельскохозяйственных культур
Сведения о кадастровом инженере:	данные отсутствуют
Сведения о лесах, водных объектах и об иных природных объектах, расположенных в пределах земельного участка:	данные отсутствуют
Сведения о том, что земельный участок полностью или частично расположен в границах зоны с особыми условиями использования территории или территории объекта культурного наследия	данные отсутствуют
Сведения о том, что земельный участок расположен в границах особой экономической зоны, территории опережающего социально-экономического развития, зоны территориального развития в Российской Федерации, игровой зоны:	данные отсутствуют
Сведения о том, что земельный участок расположен в границах особо охраняемой природной территории, охотничьих угодий, лесничеств, лесопарков:	данные отсутствуют
Сведения о результатах проведения государственного земельного надзора:	данные отсутствуют
Сведения о расположении земельного участка в границах территории, в отношении которой утвержден проект межевания территории:	данные отсутствуют


Государственный регистратор		ФГИС ЕГРН
полное наименование должности	подпись	инициалы, фамилия

М.П.

Земельный участок			
(вид объекта недвижимости)			
Лист № ____ Раздела <b>1</b>	Всего листов раздела <b>1</b> : ____	Всего разделов: ____	Всего листов выписки: ____
<b>15.09.2021 № 99/2021/417665993</b>			
Кадастровый номер:		<b>02:17:020801:5</b>	
Условный номер земельного участка:	данные отсутствуют		
Сведения о принятии акта и (или) заключении договора, предусматривающих предоставление в соответствии с земельным законодательством исполнительным органом государственной власти или органом местного самоуправления находящегося в государственной или муниципальной собственности земельного участка для строительства наемного дома социального использования или наемного дома коммерческого использования:	данные отсутствуют		
Сведения о том, что земельный участок или земельные участки образованы на основании решения об изъятии земельного участка и (или) расположенного на нем объекта недвижимости для государственных или муниципальных нужд:	данные отсутствуют		
Сведения о том, что земельный участок образован из земель или земельного участка, государственная собственность на которые не разграничена:	данные отсутствуют		
Сведения о наличии земельного спора о местоположении границ земельных участков:	данные отсутствуют		
Статус записи об объекте недвижимости:	Сведения об объекте недвижимости имеют статус "актуальные, ранее учтенные"		
Особые отметки:	Граница земельного участка не установлена в соответствии с требованиями земельного законодательства. Посредством данного земельного участка обеспечен доступ к земельному участку (земельным участкам) с кадастровым номером (кадастровыми номерами) 02:17:020801:20, 02:17:020801:21, 02:17:020801:22. Сведения необходимые для заполнения раздела 2 отсутствуют. Сведения необходимые для заполнения раздела 3.1 отсутствуют. Сведения необходимые для заполнения раздела 4 отсутствуют. Сведения необходимые для заполнения раздела 4.1 отсутствуют. Сведения необходимые для заполнения раздела 4.2 отсутствуют.		
Получатель выписки:	Рачкова Елена Сергеевна		
Государственный регистратор		ФГИС ЕГРН	
полное наименование должности	подпись	инициалы, фамилия	

М.П.

<b>Земельный участок</b>			
(вид объекта недвижимости)			
Лист № __ Раздела <u>3</u>	Всего листов раздела <u>3</u> : __	Всего разделов: __	Всего листов выписки: __
<b>15.09.2021 № 99/2021/417665993</b>			
Кадастровый номер:		<b>02:17:020801:5</b>	

План (чертеж, схема) земельного участка			
			
Масштаб 1: данные отсутствуют	Условные обозначения:		

Государственный регистратор		ФГИС ЕГРН
полное наименование должности	подпись	инициалы, фамилия

М.П.

Выписка из Единого государственного реестра недвижимости об объекте недвижимости  
Описание местоположения земельного участка

Раздел 3.2

<b>Земельный участок</b>			
(вид объекта недвижимости)			
Лист № __ Раздела <u>3.2</u>	Всего листов раздела <u>3.2</u> : __	Всего разделов: __	Всего листов выписки: __
<b>15.09.2021 № 99/2021/417665993</b>			
Кадастровый номер:		<b>02:17:020801:5</b>	

Сведения о характерных точках границы земельного участка				
Система координат: МСК-02, зона 1				
Зона №				
Номер точки	Координаты		Описание закрепления на местности	Средняя квадратическая погрешность определения координат характерных точек границ земельного участка, м
	X	Y		
1	2	3	4	5
1	768217.54	1313050.56	данные отсутствуют	данные отсутствуют
2	768219.06	1313058.82	данные отсутствуют	данные отсутствуют
3	768219.37	1313060.64	данные отсутствуют	данные отсутствуют
4	768223.86	1313090.3	данные отсутствуют	данные отсутствуют
5	768224.33	1313098.22	данные отсутствуют	данные отсутствуют
6	768225.21	1313105.68	данные отсутствуют	данные отсутствуют
7	768224.36	1313112.63	данные отсутствуют	данные отсутствуют
8	768193	1313147.87	данные отсутствуют	данные отсутствуют
9	768183.45	1313156.73	данные отсутствуют	данные отсутствуют
10	768168.82	1313170.04	данные отсутствуют	данные отсутствуют
11	768156.23	1313182.61	данные отсутствуют	данные отсутствуют
12	768156.22	1313182.63	данные отсутствуют	данные отсутствуют
13	768151.41	1313192.49	данные отсутствуют	данные отсутствуют
14	768151.4	1313192.51	данные отсутствуют	данные отсутствуют
15	768149.72	1313202.18	данные отсутствуют	данные отсутствуют

Государственный регистратор		ФГИС ЕГРН
полное наименование должности	подпись	инициалы, фамилия

М.П.

Выписка из Единого государственного реестра недвижимости об объекте недвижимости  
Описание местоположения земельного участка

<b>Земельный участок</b>			
(вид объекта недвижимости)			
Лист № <u>    </u> Раздела <b>3.2</b>	Всего листов раздела <b>3.2</b> : <u>    </u>	Всего разделов: <u>    </u>	Всего листов выписки: <u>    </u>
<b>15.09.2021 № 99/2021/417665993</b>			
Кадастровый номер:		<b>02:17:020801:5</b>	

Сведения о характерных точках границы земельного участка				
Система координат: МСК-02, зона 1				
Зона №				
Номер точки	Координаты		Описание закрепления на местности	Средняя квадратическая погрешность определения координат характерных точек границ земельного участка, м
	X	Y		
1	2	3	4	5
16	768147.24	1313234.55	данные отсутствуют	данные отсутствуют
17	768146.57	1313255.23	данные отсутствуют	данные отсутствуют
18	768149.15	1313271.42	данные отсутствуют	данные отсутствуют
19	768153.31	1313314.67	данные отсутствуют	данные отсутствуют
20	768155.22	1313325	данные отсутствуют	данные отсутствуют
21	768156.31	1313328.85	данные отсутствуют	данные отсутствуют
22	768146.98	1313349.79	данные отсутствуют	данные отсутствуют
23	768088.26	1313345.46	данные отсутствуют	данные отсутствуют
24	768105.08	1313096.18	данные отсутствуют	данные отсутствуют
25	768046.07	1313090.67	данные отсутствуют	данные отсутствуют
26	768087.77	1312940.75	данные отсутствуют	данные отсутствуют
27	768030.45	1312934.67	данные отсутствуют	данные отсутствуют
28	767888.16	1312931.79	данные отсутствуют	данные отсутствуют
29	767663.95	1312927.25	данные отсутствуют	данные отсутствуют
30	767654.57	1313051.74	данные отсутствуют	данные отсутствуют

Государственный регистратор		ФГИС ЕГРН
полное наименование должности	подпись	инициалы, фамилия

М.П.

Раздел 3.2

Выписка из Единого государственного реестра недвижимости об объекте недвижимости  
Описание местоположения земельного участка

<b>Земельный участок</b>			
(вид объекта недвижимости)			
Лист № <u>    </u> Раздела <b>3.2</b>	Всего листов раздела <b>3.2</b> : <u>    </u>	Всего разделов: <u>    </u>	Всего листов выписки: <u>    </u>
<b>15.09.2021 № 99/2021/417665993</b>			
Кадастровый номер:		<b>02:17:020801:5</b>	

Сведения о характерных точках границы земельного участка				
Система координат: МСК-02, зона 1				
Зона №				
Номер точки	Координаты		Описание закрепления на местности	Средняя квадратическая погрешность определения координат характерных точек границ земельного участка, м
	X	Y		
1	2	3	4	5
31	767631.52	1313312.39	данные отсутствуют	данные отсутствуют
32	766770.27	1313250.04	данные отсутствуют	данные отсутствуют
33	766779.38	1313214.67	данные отсутствуют	данные отсутствуют
34	767632.95	1313276.62	данные отсутствуют	данные отсутствуют
35	767646.95	1312926.53	данные отсутствуют	данные отсутствуют
36	768102.83	1312920.02	данные отсутствуют	данные отсутствуют
37	768152.81	1312980.47	данные отсутствуют	данные отсутствуют
38	768198.44	1313028.43	данные отсутствуют	данные отсутствуют

Государственный регистратор		ФГИС ЕГРН
полное наименование должности	подпись	инициалы, фамилия

М.П.



## Выписка из Единого государственного реестра недвижимости об объекте недвижимости

## Сведения о характеристиках объекта недвижимости

На основании запроса от 14.09.2021 г., поступившего на рассмотрение 14.09.2021 г., сообщаем, что согласно записям Единого государственного реестра недвижимости:

<b>Земельный участок</b>			
(вид объекта недвижимости)			
Лист № ____ Раздела <b>1</b>	Всего листов раздела <b>1</b> : ____	Всего разделов: ____	Всего листов выписки: ____
<b>14.09.2021 № 99/2021/417337229</b>			
Кадастровый номер:		<b>02:17:020801:6</b>	

Номер кадастрового квартала:	02:17:020801
Дата присвоения кадастрового номера:	27.11.2007
Ранее присвоенный государственный учетный номер:	данные отсутствуют
Адрес:	установлено относительно ориентира, расположенного в границах участка. Почтовый адрес ориентира: Республика Башкортостан, р-н. Бураевский, с/с. Бадраковский
Площадь:	155705 кв. м
Кадастровая стоимость, руб.:	395490.7
Кадастровые номера расположенных в пределах земельного участка объектов недвижимости:	данные отсутствуют
Кадастровые номера объектов недвижимости, из которых образован объект недвижимости:	02:17:020801:3
Кадастровые номера образованных объектов недвижимости:	данные отсутствуют
Сведения о включении объекта недвижимости в состав предприятия как имущественного комплекса:	

Государственный регистратор		ФГИС ЕГРН
полное наименование должности	подпись	инициалы, фамилия

М.П.

Раздел 1

## Выписка из Единого государственного реестра недвижимости об объекте недвижимости

## Сведения о характеристиках объекта недвижимости

<b>Земельный участок</b>			
(вид объекта недвижимости)			
Лист № ____ Раздела <b>1</b>	Всего листов раздела <b>1</b> : ____	Всего разделов: ____	Всего листов выписки: ____
<b>14.09.2021 № 99/2021/417337229</b>			
Кадастровый номер:		<b>02:17:020801:6</b>	

Категория земель:	Земли сельскохозяйственного назначения
Виды разрешенного использования:	Для возделывания сельскохозяйственных культур
Сведения о кадастровом инженере:	данные отсутствуют
Сведения о лесах, водных объектах и об иных природных объектах, расположенных в пределах земельного участка:	данные отсутствуют
Сведения о том, что земельный участок полностью или частично расположен в границах зоны с особыми условиями использования территории или территории объекта культурного наследия	данные отсутствуют
Сведения о том, что земельный участок расположен в границах особой экономической зоны, территории опережающего социально-экономического развития, зоны территориального развития в Российской Федерации, игровой зоны:	данные отсутствуют
Сведения о том, что земельный участок расположен в границах особо охраняемой природной территории, охотничьих угодий, лесничеств, лесопарков:	данные отсутствуют
Сведения о результатах проведения государственного земельного надзора:	данные отсутствуют
Сведения о расположении земельного участка в границах территории, в отношении которой утвержден проект межевания территории:	данные отсутствуют

Государственный регистратор		ФГИС ЕГРН
полное наименование должности	подпись	инициалы, фамилия

М.П.

Выписка из Единого государственного реестра недвижимости об объекте недвижимости  
Сведения о характеристиках объекта недвижимости

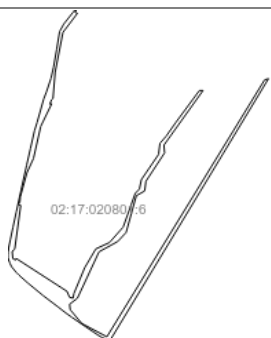
<b>Земельный участок</b>			
<small>(вид объекта недвижимости)</small>			
Лист № <u>   </u> Раздела <u>1</u>	Всего листов раздела <u>1</u> : <u>   </u>	Всего разделов: <u>   </u>	Всего листов выписки: <u>   </u>
14.09.2021 № 99/2021/417337229			
Кадастровый номер:		02:17:020801:6	
Условный номер земельного участка:	данные отсутствуют		
Сведения о принятии акта и (или) заключении договора, предусматривающих предоставление в соответствии с земельным законодательством исполнительным органом государственной власти или органом местного самоуправления находящегося в государственной или муниципальной собственности земельного участка для строительства наемного дома социального использования или наемного дома коммерческого использования:	данные отсутствуют		
Сведения о том, что земельный участок или земельные участки образованы на основании решения об изъятии земельного участка и (или) расположенного на нем объекта недвижимости для государственных или муниципальных нужд:	данные отсутствуют		
Сведения о том, что земельный участок образован из земель или земельного участка, государственная собственность на которые не разграничена:	данные отсутствуют		
Сведения о наличии земельного спора о местоположении границ земельных участков:	данные отсутствуют		
Статус записи об объекте недвижимости:	Сведения об объекте недвижимости имеют статус "актуальные, ранее учтенные"		
Особые отметки:	Граница земельного участка не установлена в соответствии с требованиями земельного законодательства. Сведения необходимые для заполнения раздела 2 отсутствуют. Сведения необходимые для заполнения раздела 3.1 отсутствуют. Сведения необходимые для заполнения раздела 4 отсутствуют. Сведения необходимые для заполнения раздела 4.1 отсутствуют. Сведения необходимые для заполнения раздела 4.2 отсутствуют.		
Получатель выписки:	Рачкова Елена Сергеевна		

Государственный регистратор		ФГИС ЕГРН
полное наименование должности	подпись	инициалы, фамилия

М.П.

Выписка из Единого государственного реестра недвижимости об объекте недвижимости  
Описание местоположения земельного участка

<b>Земельный участок</b>			
<small>(вид объекта недвижимости)</small>			
Лист № <u>   </u> Раздела <u>3</u>	Всего листов раздела <u>3</u> : <u>   </u>	Всего разделов: <u>   </u>	Всего листов выписки: <u>   </u>
14.09.2021 № 99/2021/417337229			
Кадастровый номер:		02:17:020801:6	

План (чертеж, схема) земельного участка			
			
Масштаб 1: данные отсутствуют	Условные обозначения:		

Государственный регистратор		ФГИС ЕГРН
полное наименование должности	подпись	инициалы, фамилия

М.П.

<b>Земельный участок</b>			
(вид объекта недвижимости)			
Лист № __ Раздела <b>3.2</b>	Всего листов раздела <b>3.2</b> : __	Всего разделов: __	Всего листов выписки: __
<b>14.09.2021 № 99/2021/417337229</b>			
Кадастровый номер:		<b>02:17:020801:6</b>	

Сведения о характерных точках границы земельного участка				
Система координат: МСК-02, зона 1				
Зона №				
Номер точки	Координаты		Описание закрепления на местности	Средняя квадратическая погрешность определения координат характерных точек границ земельного участка, м
	X	Y		
1	2	3	4	5
1	766398.33	1311736.17	данные отсутствуют	данные отсутствуют
2	766448.09	1311751.91	данные отсутствуют	данные отсутствуют
3	766584.89	1311790.51	данные отсутствуют	данные отсутствуют
4	766627	1311806.87	данные отсутствуют	данные отсутствуют
5	766704.27	1311832.64	данные отсутствуют	данные отсутствуют
6	766769.86	1311847.86	данные отсутствуют	данные отсутствуют
7	766870.49	1311865.42	данные отсутствуют	данные отсутствуют
8	766975.61	1311882.94	данные отсутствуют	данные отсутствуют
9	767019.84	1311907.38	данные отсутствуют	данные отсутствуют
10	767087.63	1311961.13	данные отсутствуют	данные отсутствуют
11	767100.97	1311971.66	данные отсутствуют	данные отсутствуют
12	767095.22	1311981.25	данные отсутствуют	данные отсутствуют
13	767093.52	1311975.17	данные отсутствуют	данные отсутствуют
14	767087.73	1311972.28	данные отсутствуют	данные отсутствуют
15	767081.21	1311986.58	данные отсутствуют	данные отсутствуют

Государственный регистратор		ФГИС ЕГРН
полное наименование должности	подпись	инициалы, фамилия

М.П.

Раздел 3.2

Выписка из Единого государственного реестра недвижимости об объекте недвижимости  
Описание местоположения земельного участка

<b>Земельный участок</b>			
(вид объекта недвижимости)			
Лист № __ Раздела <b>3.2</b>	Всего листов раздела <b>3.2</b> : __	Всего разделов: __	Всего листов выписки: __
<b>14.09.2021 № 99/2021/417337229</b>			
Кадастровый номер:		<b>02:17:020801:6</b>	

Сведения о характерных точках границы земельного участка				
Система координат: МСК-02, зона 1				
Зона №				
Номер точки	Координаты		Описание закрепления на местности	Средняя квадратическая погрешность определения координат характерных точек границ земельного участка, м
	X	Y		
1	2	3	4	5
16	766971.27	1311902.5	данные отсутствуют	данные отсутствуют
17	766740.21	1311856.99	данные отсутствуют	данные отсутствуют
18	766586.99	1311844.49	данные отсутствуют	данные отсутствуют
19	766580.25	1311836.24	данные отсутствуют	данные отсутствуют
20	766554.2	1311825.63	данные отсутствуют	данные отсутствуют
21	766556.98	1311837.21	данные отсутствуют	данные отсутствуют
22	766425.12	1311772.97	данные отсутствуют	данные отсутствуют
23	766239.57	1311730.96	данные отсутствуют	данные отсутствуют
24	766155.55	1311692.45	данные отсутствуют	данные отсутствуют
25	766015.51	1311653.94	данные отсутствуют	данные отсутствуют
26	765983.41	1311651.47	данные отсутствуют	данные отсутствуют
27	765979.18	1311646.18	данные отсутствуют	данные отсутствуют
28	765972.43	1311641.35	данные отсутствуют	данные отсутствуют
29	765966.74	1311656.51	данные отсутствуют	данные отсутствуют
30	765711.99	1311621.48	данные отсутствуют	данные отсутствуют

Государственный регистратор		ФГИС ЕГРН
полное наименование должности	подпись	инициалы, фамилия

М.П.

Выписка из Единого государственного реестра недвижимости об объекте недвижимости  
Описание местоположения земельного участка

<b>Земельный участок</b>			
(вид объекта недвижимости)			
Лист № <u>    </u> Раздела <u>3.2</u>	Всего листов раздела <u>3.2</u> : <u>    </u>	Всего разделов: <u>    </u>	Всего листов выписки: <u>    </u>
14.09.2021 № 99/2021/417337229			
Кадастровый номер:		02:17:020801:6	

Сведения о характерных точках границы земельного участка				
Система координат: МСК-02, зона 1				
Зона №				
Номер точки	Координаты		Описание закрепления на местности	Средняя квадратическая погрешность определения координат характерных точек границ земельного участка, м
	X	Y		
1	2	3	4	5
31	765699.39	1311606.62	данные отсутствуют	данные отсутствуют
32	765656.96	1311610.49	данные отсутствуют	данные отсутствуют
33	765649.49	1311626.93	данные отсутствуют	данные отсутствуют
34	765658.53	1311629.61	данные отсутствуют	данные отсутствуют
35	765467.14	1311926.26	данные отсутствуют	данные отсутствуют
36	765433.11	1311940.44	данные отсутствуют	данные отсутствуют
37	765427.32	1311960.7	данные отсутствуют	данные отсутствуют
38	765455.3	1311966.49	данные отсутствуют	данные отсутствуют
39	765604.84	1312029.2	данные отсутствуют	данные отсутствуют
40	765713.86	1312093.84	данные отсутствуют	данные отсутствуют
41	765750.52	1312172.96	данные отсутствуют	данные отсутствуют
42	765840.25	1312253.03	данные отсутствуют	данные отсутствуют
43	766036.1	1312323.46	данные отсутствуют	данные отсутствуют
44	766061.19	1312347.58	данные отсутствуют	данные отсутствуют
45	766116.18	1312359.16	данные отсутствуют	данные отсутствуют

Государственный регистратор		ФГИС ЕГРН
полное наименование должности	подпись	инициалы, фамилия

М.П.

Раздел 3.2

Выписка из Единого государственного реестра недвижимости об объекте недвижимости  
Описание местоположения земельного участка

<b>Земельный участок</b>			
(вид объекта недвижимости)			
Лист № <u>    </u> Раздела <u>3.2</u>	Всего листов раздела <u>3.2</u> : <u>    </u>	Всего разделов: <u>    </u>	Всего листов выписки: <u>    </u>
14.09.2021 № 99/2021/417337229			
Кадастровый номер:		02:17:020801:6	

Сведения о характерных точках границы земельного участка				
Система координат: МСК-02, зона 1				
Зона №				
Номер точки	Координаты		Описание закрепления на местности	Средняя квадратическая погрешность определения координат характерных точек границ земельного участка, м
	X	Y		
1	2	3	4	5
46	766262.83	1312459.5	данные отсутствуют	данные отсутствуют
47	766326.51	1312467.22	данные отсутствуют	данные отсутствуют
48	766368.96	1312503.88	данные отсутствуют	данные отсутствуют
49	766450.96	1312561.77	данные отсутствуют	данные отсутствуют
50	766633.31	1312696.84	данные отсутствуют	данные отсутствуют
51	766633.31	1312718.2	данные отсутствуют	данные отсутствуют
52	766316.59	1312490.66	данные отсутствуют	данные отсутствуют
53	766271.08	1312494.16	данные отсутствуют	данные отсутствуют
54	766106.54	1312385.63	данные отсутствуют	данные отсутствуют
55	766050.52	1312378.63	данные отсутствуют	данные отсутствуют
56	766022.51	1312329.62	данные отсутствуют	данные отсутствуют
57	765808.96	1312270.1	данные отсутствуют	данные отсутствуют
58	765756.44	1312221.09	данные отсутствуют	данные отсутствуют
59	765696.93	1312112.56	данные отсутствуют	данные отсутствуют
60	765427.35	1311986.53	данные отсутствуют	данные отсутствуют

Государственный регистратор		ФГИС ЕГРН
полное наименование должности	подпись	инициалы, фамилия

М.П.

<b>Земельный участок</b>			
(вид объекта недвижимости)			
Лист № <u>    </u> Раздела <u>3.2</u>	Всего листов раздела <u>3.2</u> : <u>    </u>	Всего разделов: <u>    </u>	Всего листов выписки: <u>    </u>
<b>14.09.2021 № 99/2021/417337229</b>			
Кадастровый номер:		<b>02:17:020801:6</b>	

Сведения о характерных точках границы земельного участка				
Система координат: МСК-02, зона 1				
Зона №				
Номер точки	Координаты		Описание закрепления на местности	Средняя квадратическая погрешность определения координат характерных точек границ земельного участка, м
	X	Y		
1	2	3	4	5
61	765392.34	1311941.01	данные отсутствуют	данные отсутствуют
62	765360.84	1311944.52	данные отсутствуют	данные отсутствуют
63	765280.68	1312012.25	данные отсутствуют	данные отсутствуют
64	765203.29	1312158.07	данные отсутствуют	данные отсутствуют
65	766695.16	1313076.67	данные отсутствуют	данные отсутствуют
66	766701.96	1313099.24	данные отсутствуют	данные отсутствуют
67	765179.11	1312174.62	данные отсутствуют	данные отсутствуют
68	765179.4	1312173.86	данные отсутствуют	данные отсутствуют
69	765190.64	1312149.61	данные отсутствуют	данные отсутствуют
70	765199	1312130.36	данные отсутствуют	данные отсутствуют
71	765210.42	1312111.06	данные отсутствуют	данные отсутствуют
72	765262.95	1312032.96	данные отсутствуют	данные отсутствуют
73	765316.5	1311954.45	данные отсутствуют	данные отсутствуют
74	765342.09	1311918.66	данные отсутствуют	данные отсутствуют
75	765378.85	1311871.37	данные отсутствуют	данные отсутствуют

Государственный регистратор		ФГИС ЕГРН
полное наименование должности	подпись	инициалы, фамилия

М.П.

Раздел 3.2

Выписка из Единого государственного реестра недвижимости об объекте недвижимости  
Описание местоположения земельного участка

<b>Земельный участок</b>			
(вид объекта недвижимости)			
Лист № <u>    </u> Раздела <u>3.2</u>	Всего листов раздела <u>3.2</u> : <u>    </u>	Всего разделов: <u>    </u>	Всего листов выписки: <u>    </u>
<b>14.09.2021 № 99/2021/417337229</b>			
Кадастровый номер:		<b>02:17:020801:6</b>	

Сведения о характерных точках границы земельного участка				
Система координат: МСК-02, зона 1				
Зона №				
Номер точки	Координаты		Описание закрепления на местности	Средняя квадратическая погрешность определения координат характерных точек границ земельного участка, м
	X	Y		
1	2	3	4	5
76	765441.13	1311788.77	данные отсутствуют	данные отсутствуют
77	765517.37	1311696.02	данные отсутствуют	данные отсутствуют
78	765561.69	1311646.02	данные отсутствуют	данные отсутствуют
79	765577.2	1311630.51	данные отсутствуют	данные отсутствуют
80	765611.05	1311602.6	данные отсутствуют	данные отсутствуют
81	765629.91	1311594.07	данные отсутствуют	данные отсутствуют
82	765660.21	1311582.71	данные отсутствуют	данные отсутствуют
83	765667.68	1311582.26	данные отсутствуют	данные отсутствуют
84	765677.31	1311582.26	данные отсутствуют	данные отсутствуют
85	765693.74	1311582.9	данные отсутствуют	данные отсутствуют
86	765716.45	1311585.9	данные отсутствуют	данные отсутствуют
87	765770.91	1311596.83	данные отсутствуют	данные отсутствуют
88	765841.85	1311611.79	данные отсутствуют	данные отсутствуют
89	765929.24	1311630.86	данные отсутствуют	данные отсутствуют
90	766058.6	1311659.21	данные отсутствуют	данные отсутствуют

Государственный регистратор		ФГИС ЕГРН
полное наименование должности	подпись	инициалы, фамилия

М.П.

<b>Земельный участок</b>			
(вид объекта недвижимости)			
Лист № __	Раздела <b>3.2</b>	Всего листов раздела <b>3.2</b> : __	Всего разделов: __
<b>14.09.2021 № 99/2021/417337229</b>		Всего листов выписки: __	
Кадастровый номер:		<b>02:17:020801:6</b>	

Сведения о характерных точках границы земельного участка				
Система координат: МСК-02, зона 1				
Зона №				
Номер точки	Координаты		Описание закрепления на местности	Средняя квадратическая погрешность определения координат характерных точек границ земельного участка, м
	X	Y		
1	2	3	4	5
91	766198.33	1311690.57	данные отсутствуют	данные отсутствуют
92	766297.33	1311713.17	данные отсутствуют	данные отсутствуют

Государственный регистратор		ФГИС ЕГРН
полное наименование должности	подпись	инициалы, фамилия

М.П.

## Выписка из Единого государственного реестра недвижимости об объекте недвижимости

## Сведения о характеристиках объекта недвижимости

На основании запроса от 10.11.2021 г., поступившего на рассмотрение 10.11.2021 г., сообщаем, что согласно записям Единого государственного реестра недвижимости:

<b>Земельный участок</b>			
(вид объекта недвижимости)			
Лист № ____ Раздела <b>1</b>	Всего листов раздела <b>1</b> : ____	Всего разделов: ____	Всего листов выписки: ____
<b>10.11.2021 № 99/2021/429578966</b>			
Кадастровый номер:		<b>02:17:020802:2</b>	

Номер кадастрового квартала:	02:17:020802
Дата присвоения кадастрового номера:	04.06.2007
Ранее присвоенный государственный учетный номер:	данные отсутствуют
Адрес:	установлено относительно ориентира, расположенного в границах участка. Почтовый адрес ориентира: Республика Башкортостан, р-н. Бураевский, с/с. Бадраковский
Площадь:	1607365 кв. м
Кадастровая стоимость, руб.:	4082707.1
Кадастровые номера расположенных в пределах земельного участка объектов недвижимости:	данные отсутствуют
Кадастровые номера объектов недвижимости, из которых образован объект недвижимости:	данные отсутствуют
Кадастровые номера образованных объектов недвижимости:	данные отсутствуют
Сведения о включении объекта недвижимости в состав предприятия как имущественного комплекса:	

Государственный регистратор		ФГИС ЕГРН
полное наименование должности	подпись	инициалы, фамилия

М.П.

## Выписка из Единого государственного реестра недвижимости об объекте недвижимости

## Сведения о характеристиках объекта недвижимости

<b>Земельный участок</b>			
(вид объекта недвижимости)			
Лист № ____ Раздела <b>1</b>	Всего листов раздела <b>1</b> : ____	Всего разделов: ____	Всего листов выписки: ____
<b>10.11.2021 № 99/2021/429578966</b>			
Кадастровый номер:		<b>02:17:020802:2</b>	

Категория земель:	Земли сельскохозяйственного назначения
Виды разрешенного использования:	Земли сельсовета
Сведения о кадастровом инженерере:	Вахитова Лилия Гимазетдиновна №02-10-121
Сведения о лесах, водных объектах и об иных природных объектах, расположенных в пределах земельного участка:	данные отсутствуют
Сведения о том, что земельный участок полностью или частично расположен в границах зоны с особыми условиями использования территории или территории объекта культурного наследия	данные отсутствуют
Сведения о том, что земельный участок расположен в границах особой экономической зоны, территории опережающего социально-экономического развития, зоны территориального развития в Российской Федерации, игровой зоны:	данные отсутствуют
Сведения о том, что земельный участок расположен в границах особо охраняемой природной территории, охотничьих угодий, лесничеств, лесопарков:	данные отсутствуют
Сведения о результатах проведения государственного земельного надзора:	данные отсутствуют
Сведения о расположении земельного участка в границах территории, в отношении которой утвержден проект межевания территории:	данные отсутствуют

Государственный регистратор		ФГИС ЕГРН
полное наименование должности	подпись	инициалы, фамилия

М.П.

Выписка из Единого государственного реестра недвижимости об объекте недвижимости  
Сведения о характеристиках объекта недвижимости

<b>Земельный участок</b>			
(вид объекта недвижимости)			
Лист № _____ Раздела <b>1</b>	Всего листов раздела <b>1</b> : _____	Всего разделов: _____	Всего листов выписки: _____
<b>10.11.2021 № 99/2021/429578966</b>			
Кадастровый номер:		<b>02:17:020802:2</b>	
Условный номер земельного участка:	данные отсутствуют		
Сведения о принятии акта и (или) заключении договора, предусматривающих предоставление в соответствии с земельным законодательством исполнительным органом государственной власти или органом местного самоуправления находящегося в государственной или муниципальной собственности земельного участка для строительства наемного дома социального использования или наемного дома коммерческого использования:	данные отсутствуют		
Сведения о том, что земельный участок или земельные участки образованы на основании решения об изъятии земельного участка и (или) расположенного на нем объекта недвижимости для государственных или муниципальных нужд:	данные отсутствуют		
Сведения о том, что земельный участок образован из земель или земельного участка, государственная собственность на которые не разграничена:	данные отсутствуют		
Сведения о наличии земельного спора о местоположении границ земельных участков:	данные отсутствуют		
Статус записи об объекте недвижимости:	Сведения об объекте недвижимости имеют статус "актуальные, ранее учтенные"		
Особые отметки:	Граница земельного участка не установлена в соответствии с требованиями земельного законодательства. Сведения необходимые для заполнения раздела 2 отсутствуют. Сведения необходимые для заполнения раздела 3.1 отсутствуют. Сведения необходимые для заполнения раздела 4 отсутствуют.		
Получатель выписки:	Рачкова Елена Сергеевна		

Государственный регистратор		ФГИС ЕГРН
полное наименование должности	подпись	инициалы, фамилия

М.П.

Выписка из Единого государственного реестра недвижимости об объекте недвижимости  
Сведения о зарегистрированных правах

Государственный регистратор		ФГИС ЕГРН
полное наименование должности	подпись	инициалы, фамилия

М.П.



<b>Земельный участок</b>			
(вид объекта недвижимости)			
Лист № ____ Раздела <b>3</b>	Всего листов раздела <b>3.2</b> : ____	Всего разделов: ____	Всего листов выписки: ____
<b>10.11.2021 № 99/2021/429578966</b>			
Кадастровый номер:		<b>02:17:020802:2</b>	

План (чертеж, схема) земельного участка		
		
Масштаб 1: данные отсутствуют	Условные обозначения:	

Государственный регистратор		ФГИС ЕГРН
полное наименование должности	подпись	инициалы, фамилия

М.П.

Раздел 3.2

Выписка из Единого государственного реестра недвижимости об объекте недвижимости  
Описание местоположения земельного участка

<b>Земельный участок</b>			
(вид объекта недвижимости)			
Лист № ____ Раздела <b>3.2</b>	Всего листов раздела <b>3.2</b> : ____	Всего разделов: ____	Всего листов выписки: ____
<b>10.11.2021 № 99/2021/429578966</b>			
Кадастровый номер:		<b>02:17:020802:2</b>	

Сведения о характерных точках границы земельного участка				
Система координат				
Зона №				
Номер точки	Координаты		Описание закрепления на местности	Средняя квадратическая погрешность определения координат характерных точек границ земельного участка, м
	X	Y		
1	2	3	4	5
1	763506.92	1312770.95	данные отсутствуют	данные отсутствуют
2	763486.94	1312729.44	данные отсутствуют	данные отсутствуют
3	763479.59	1312697.8	данные отсутствуют	данные отсутствуют
4	763464.95	1312676.34	данные отсутствуют	данные отсутствуют
5	763446.62	1312660.47	данные отсутствуют	данные отсутствуют
6	763413.2	1312647.72	данные отсутствуют	данные отсутствуют
7	763398.36	1312656.08	данные отсутствуют	данные отсутствуют
8	763388.73	1312681.71	данные отсутствуют	данные отсутствуют
9	763407.83	1312784.13	данные отсутствуют	данные отсутствуют
10	763124.74	1312483.1	данные отсутствуют	данные отсутствуют
11	763111.75	1312458.78	данные отсутствуют	данные отсутствуют
12	763060.78	1312391.58	данные отсутствуют	данные отсутствуют
13	763009.16	1312247.58	данные отсутствуют	данные отсутствуют
14	762990.26	1312209.78	данные отсутствуют	данные отсутствуют
15	762988.33	1312201.39	данные отсутствуют	данные отсутствуют

Государственный регистратор		ФГИС ЕГРН
полное наименование должности	подпись	инициалы, фамилия

М.П.

Выписка из Единого государственного реестра недвижимости об объекте недвижимости  
Описание местоположения земельного участка

<b>Земельный участок</b>			
(вид объекта недвижимости)			
Лист № ___	Раздела <b>3.2</b>	Всего листов раздела <b>3.2</b> : ___	Всего разделов: ___
Всего листов выписки: ___			
<b>10.11.2021.№ 99/2021/429578966</b>			
Кадастровый номер:		<b>02:17:020802:2</b>	

Сведения о характерных точках границы земельного участка				
Система координат				
Зона №				
Номер точки	Координаты		Описание закрепления на местности	Средняя квадратическая погрешность определения координат характерных точек границ земельного участка, м
	X	Y		
1	2	3	4	5
16	762971.04	1312015.61	данные отсутствуют	данные отсутствуют
17	762975.56	1311995.07	данные отсутствуют	данные отсутствуют
18	763014.84	1312043.07	данные отсутствуют	данные отсутствуют
19	762997.8	1312097.06	данные отсутствуют	данные отсутствуют
20	763063.12	1312190.78	данные отсутствуют	данные отсутствуют
21	763136.97	1312139.65	данные отсутствуют	данные отсутствуют
22	763185.26	1312116.93	данные отсутствуют	данные отсутствуют
23	763270.46	1312074.32	данные отсутствуют	данные отсутствуют
24	763375.56	1311989.12	данные отсутствуют	данные отсутствуют
25	763443.72	1311918.11	данные отсутствуют	данные отсутствуют
26	763449.4	1312034.56	данные отсутствуют	данные отсутствуют
27	763423.84	1312074.32	данные отсутствуют	данные отсутствуют
28	763347.15	1312179.41	данные отсутствуют	данные отсутствуют
29	763375.56	1312273.14	данные отсутствуют	данные отсутствуют
30	763284.67	1312392.43	данные отсутствуют	данные отсутствуют

Государственный регистратор		ФГИС ЕГРН
полное наименование должности	подпись	инициалы, фамилия

М.П.

Выписка из Единого государственного реестра недвижимости об объекте недвижимости  
Описание местоположения земельного участка

<b>Земельный участок</b>			
(вид объекта недвижимости)			
Лист № ___	Раздела <b>3.2</b>	Всего листов раздела <b>3.2</b> : ___	Всего разделов: ___
Всего листов выписки: ___			
<b>10.11.2021.№ 99/2021/429578966</b>			
Кадастровый номер:		<b>02:17:020802:2</b>	

Сведения о характерных точках границы земельного участка				
Система координат				
Зона №				
Номер точки	Координаты		Описание закрепления на местности	Средняя квадратическая погрешность определения координат характерных точек границ земельного участка, м
	X	Y		
1	2	3	4	5
31	763225.02	1312469.12	данные отсутствуют	данные отсутствуют
32	763233.54	1312494.69	данные отсутствуют	данные отсутствуют
33	763301.71	1312491.86	данные отсутствуют	данные отсутствуют
34	763338.63	1312437.87	данные отсутствуют	данные отсутствуют
35	763432.36	1312261.78	данные отсутствуют	данные отсутствуют
36	763599.94	1312068.64	данные отсутствуют	данные отсутствуют
37	763682.31	1312034.56	данные отсутствуют	данные отсутствуют
38	763795.92	1312051.6	данные отсутствуют	данные отсутствуют
39	763767.52	1312122.61	данные отсутствуют	данные отсутствуют
40	763727.75	1312151.01	данные отсутствуют	данные отсутствуют
41	763631.18	1312239.06	данные отсутствуют	данные отсутствуют
42	763585.74	1312298.7	данные отсутствуют	данные отсутствуют
43	763568.7	1312361.18	данные отсутствуют	данные отсутствуют
44	763517.57	1312406.64	данные отсутствуют	данные отсутствуют
45	763509.05	1312471.95	данные отсутствуют	данные отсутствуют

Государственный регистратор		ФГИС ЕГРН
полное наименование должности	подпись	инициалы, фамилия

М.П.

<b>Земельный участок</b>			
(вид объекта недвижимости)			
Лист № ___	Раздела <b>3.2</b>	Всего листов раздела <b>3.2</b> : ___	Всего разделов: ___
Всего листов выписки: ___			
<b>10.11.2021.№ 99/2021/429578966</b>			
Кадастровый номер:		<b>02:17:020802:2</b>	

Сведения о характерных точках границы земельного участка				
Система координат				
Зона №				
Номер точки	Координаты		Описание закрепления на местности	Средняя квадратическая погрешность определения координат характерных точек границ земельного участка, м
	X	Y		
1	2	3	4	5
46	763497.69	1312565.7	данные отсутствуют	данные отсутствуют
47	763472.13	1312682.14	данные отсутствуют	данные отсутствуют
48	763497.69	1312702.03	данные отсутствуют	данные отсутствуют
49	763520.41	1312679.31	данные отсутствуют	данные отсутствуют
50	763545.97	1312650.9	данные отсутствуют	данные отсутствуют
51	763594.26	1312588.42	данные отсутствуют	данные отсутствуют
52	763651.06	1312577.06	данные отсутствуют	данные отсутствуют
53	763687.99	1312602.62	данные отсутствуют	данные отсутствуют
54	763668.11	1312622.5	данные отсутствуют	данные отсутствуют
55	763585.74	1312682.14	данные отсутствуют	данные отсутствуют
56	763509.05	1312738.94	данные отсутствуют	данные отсутствуют
57	763126.17	1310837.71	данные отсутствуют	данные отсутствуют
58	763148.33	1310844.48	данные отсутствуют	данные отсутствуют
59	763159.69	1310889.92	данные отсутствуют	данные отсутствуют
60	763230.7	1310904.11	данные отсутствуют	данные отсутствуют

Государственный регистратор		ФГИС ЕГРН
полное наименование должности	подпись	инициалы, фамилия

М.П.

Раздел 3.2

Выписка из Единого государственного реестра недвижимости об объекте недвижимости  
Описание местоположения земельного участка

<b>Земельный участок</b>			
(вид объекта недвижимости)			
Лист № ___	Раздела <b>3.2</b>	Всего листов раздела <b>3.2</b> : ___	Всего разделов: ___
Всего листов выписки: ___			
<b>10.11.2021.№ 99/2021/429578966</b>			
Кадастровый номер:		<b>02:17:020802:2</b>	

Сведения о характерных точках границы земельного участка				
Система координат				
Зона №				
Номер точки	Координаты		Описание закрепления на местности	Средняя квадратическая погрешность определения координат характерных точек границ земельного участка, м
	X	Y		
1	2	3	4	5
61	763239.77	1310912.78	данные отсутствуют	данные отсутствуют
62	763208.7	1310900.78	данные отсутствуют	данные отсутствуют
63	763195.77	1310897.15	данные отсутствуют	данные отсутствуют
64	763195.49	1310897.38	данные отсутствуют	данные отсутствуют
65	763159.63	1310890.21	данные отсутствуют	данные отсутствуют
66	763159.43	1310890.07	данные отсутствуют	данные отсутствуют
67	763158.61	1310886.87	данные отсутствуют	данные отсутствуют
68	763130.49	1310878.81	данные отсутствуют	данные отсутствуют
69	763126.54	1310869.58	данные отсутствуют	данные отсутствуют
70	763140.39	1310859.27	данные отсутствуют	данные отсутствуют
71	763142.32	1310853.65	данные отсутствуют	данные отсутствуют
72	763112.57	1310692.14	данные отсутствуют	данные отсутствуют
73	763156.85	1310705.3	данные отсутствуют	данные отсутствуют
74	763157.21	1310709.11	данные отсутствуют	данные отсутствуют
75	763156.59	1310708.54	данные отсутствуют	данные отсутствуют

Государственный регистратор		ФГИС ЕГРН
полное наименование должности	подпись	инициалы, фамилия

М.П.

Выписка из Единого государственного реестра недвижимости об объекте недвижимости  
Описание местоположения земельного участка

<b>Земельный участок</b>			
(вид объекта недвижимости)			
Лист № ___ Раздела <b>3.2</b>	Всего листов раздела <b>3.2</b> : ___	Всего разделов: ___	Всего листов выписки: ___
<b>10.11.2021.№ 99/2021/429578966</b>			
Кадастровый номер:		<b>02:17:020802:2</b>	

Сведения о характерных точках границы земельного участка				
Система координат				
Зона №				
Номер точки	Координаты		Описание закрепления на местности	Средняя квадратическая погрешность определения координат характерных точек границ земельного участка, м
	X	Y		
1	2	3	4	5
76	763122.3	1310698.77	данные отсутствуют	данные отсутствуют
77	763134.13	1310958.1	данные отсутствуют	данные отсутствуют
78	763026.2	1310941.06	данные отсутствуют	данные отсутствуют
79	762966.55	1310898.43	данные отсутствуют	данные отсутствуют
80	762892.71	1310861.52	данные отсутствуют	данные отсутствуют
81	762844.42	1310884.24	данные отсутствуют	данные отсутствуют
82	762764.89	1310909.81	данные отсутствуют	данные отсутствуют
83	762787.62	1310935.38	данные отсутствуют	данные отсутствуют
84	762789.83	1310944.21	данные отсутствуют	данные отсутствуют
85	762773.95	1310925.64	данные отсутствуют	данные отсутствуют
86	762737.79	1310900.9	данные отсутствуют	данные отсутствуют
87	762730.81	1310887.61	данные отсутствуют	данные отсутствуют
88	762754.7	1310871.84	данные отсутствуют	данные отсутствуют
89	762860.91	1310856	данные отсутствуют	данные отсутствуют
90	762904.56	1310859.61	данные отсутствуют	данные отсутствуют

Государственный регистратор		ФГИС ЕГРН
полное наименование должности	подпись	инициалы, фамилия

М.П.

Выписка из Единого государственного реестра недвижимости об объекте недвижимости  
Описание местоположения земельного участка

<b>Земельный участок</b>			
(вид объекта недвижимости)			
Лист № ___ Раздела <b>3.2</b>	Всего листов раздела <b>3.2</b> : ___	Всего разделов: ___	Всего листов выписки: ___
<b>10.11.2021.№ 99/2021/429578966</b>			
Кадастровый номер:		<b>02:17:020802:2</b>	

Сведения о характерных точках границы земельного участка				
Система координат				
Зона №				
Номер точки	Координаты		Описание закрепления на местности	Средняя квадратическая погрешность определения координат характерных точек границ земельного участка, м
	X	Y		
1	2	3	4	5
91	762959.06	1310881.04	данные отсутствуют	данные отсутствуют
92	763007.96	1310906.84	данные отсутствуют	данные отсутствуют
93	763121.53	1310941.57	данные отсутствуют	данные отсутствуют
94	763196.85	1310972.22	данные отсутствуют	данные отсутствуют
95	763229.19	1310993.88	данные отсутствуют	данные отсутствуют
96	763239.68	1311009.49	данные отсутствуют	данные отсутствуют
97	762970.1	1310760.73	данные отсутствуют	данные отсутствуют
98	762989.52	1310760.6	данные отсутствуют	данные отсутствуют
99	763082.31	1310776.94	данные отсутствуют	данные отсутствуют
100	763093.81	1310771.36	данные отсутствуют	данные отсутствуют
101	763120.53	1310747.58	данные отсутствуют	данные отсутствуют
102	763154.06	1310746.45	данные отсутствуют	данные отсутствуют
103	763160.35	1310742.1	данные отсутствуют	данные отсутствуют
104	763162.53	1310764.94	данные отсутствуют	данные отсутствуют
105	763199.46	1310764.94	данные отсутствуют	данные отсутствуют

Государственный регистратор		ФГИС ЕГРН
полное наименование должности	подпись	инициалы, фамилия

М.П.

<b>Земельный участок</b>			
(вид объекта недвижимости)			
Лист № ___ Раздела <b>3.2</b>	Всего листов раздела <b>3.2</b> : ___	Всего разделов: ___	Всего листов выписки: ___
<b>10.11.2021.№ 99/2021/429578966</b>			
Кадастровый номер:		<b>02:17:020802:2</b>	

Сведения о характерных точках границы земельного участка				
Система координат				
Зона №				
Номер точки	Координаты		Описание закрепления на местности	Средняя квадратическая погрешность определения координат характерных точек границ земельного участка, м
	X	Y		
1	2	3	4	5
106	763227.86	1310799.02	данные отсутствуют	данные отсутствуют
107	763202.3	1310807.55	данные отсутствуют	данные отсутствуют
108	763156.85	1310790.51	данные отсутствуют	данные отсутствуют
109	763190.5	1312755.19	данные отсутствуют	данные отсутствуют
110	763191.53	1312763.23	данные отсутствуют	данные отсутствуют
111	763211.04	1312782.29	данные отсутствуют	данные отсутствуют
112	763216	1312793.86	данные отсутствуют	данные отсутствуют
113	763209.74	1312812.11	данные отсутствуют	данные отсутствуют
114	763193.07	1312821.08	данные отсутствуют	данные отсутствуют
115	763149.73	1312815.44	данные отсутствуют	данные отсутствуют
116	763121.96	1312796.92	данные отсутствуют	данные отсутствуют
117	763112.81	1312751.17	данные отсутствуют	данные отсутствуют
118	763082.39	1312699.7	данные отсутствуют	данные отсутствуют
119	763049.63	1312690.34	данные отсутствуют	данные отсутствуют
120	763040.04	1312656.75	данные отсутствуют	данные отсутствуют

Государственный регистратор		ФГИС ЕГРН
полное наименование должности	подпись	инициалы, фамилия

М.П.

Раздел 3.2

Выписка из Единого государственного реестра недвижимости об объекте недвижимости  
Описание местоположения земельного участка

<b>Земельный участок</b>			
(вид объекта недвижимости)			
Лист № ___ Раздела <b>3.2</b>	Всего листов раздела <b>3.2</b> : ___	Всего разделов: ___	Всего листов выписки: ___
<b>10.11.2021.№ 99/2021/429578966</b>			
Кадастровый номер:		<b>02:17:020802:2</b>	

Сведения о характерных точках границы земельного участка				
Система координат				
Зона №				
Номер точки	Координаты		Описание закрепления на местности	Средняя квадратическая погрешность определения координат характерных точек границ земельного участка, м
	X	Y		
1	2	3	4	5
121	763058.1	1312667.68	данные отсутствуют	данные отсутствуют
122	763080.05	1312673.41	данные отсутствуют	данные отсутствуют
123	763097.54	1312666.43	данные отсутствуют	данные отсутствуют
124	763098.83	1312658.93	данные отсутствуют	данные отсутствуют
125	763092.98	1312647.55	данные отсутствуют	данные отсутствуют
126	763032.36	1312607.03	данные отсутствуют	данные отсутствуют
127	763027.15	1312599.7	данные отсутствуют	данные отсутствуют
128	763023.9	1312578.03	данные отсутствуют	данные отсутствуют
129	763009.86	1312526.56	данные отсутствуют	данные отсутствуют
130	763006.78	1312523.82	данные отсутствуют	данные отсутствуют
131	763019.12	1312525.9	данные отсутствуют	данные отсутствуют
132	763027.31	1312513.35	данные отсутствуют	данные отсутствуют
133	762999.21	1312460.11	данные отсутствуют	данные отсутствуют
134	763031.88	1312489.01	данные отсутствуют	данные отсутствуют
135	763083.01	1312608.3	данные отсутствуют	данные отсутствуют

Государственный регистратор		ФГИС ЕГРН
полное наименование должности	подпись	инициалы, фамилия

М.П.

Выписка из Единого государственного реестра недвижимости об объекте недвижимости  
Описание местоположения земельного участка

<b>Земельный участок</b>			
(вид объекта недвижимости)			
Лист № ___	Раздела <b>3.2</b>	Всего листов раздела <b>3.2</b> : ___	Всего разделов: ___
10.11.2021.№ 99/2021/429578966			
Кадастровый номер:		<b>02:17:020802:2</b>	

Сведения о характерных точках границы земельного участка				
Система координат				
Зона №				
Номер точки	Координаты		Описание закрепления на местности	Средняя квадратическая погрешность определения координат характерных точек границ земельного участка, м
	X	Y		
1	2	3	4	5
136	763173.9	1312747.47	данные отсутствуют	данные отсутствуют
137	764865.55	1312452.74	данные отсутствуют	данные отсутствуют
138	764936.57	1312429.49	данные отсутствуют	данные отсутствуют
139	764905.71	1312443.89	данные отсутствуют	данные отсутствуют
140	764874.36	1312452.55	данные отсутствуют	данные отсутствуют
141	764868.1	1312554.17	данные отсутствуют	данные отсутствуют
142	764915.13	1312553.22	данные отсутствуют	данные отсутствуют
143	764924.49	1312542.18	данные отсутствуют	данные отсутствуют
144	764926.35	1312542.98	данные отсутствуют	данные отсутствуют
145	764920.67	1312562.85	данные отсутствуют	данные отсутствуют
146	764909.31	1312562.85	данные отсутствуют	данные отсутствуют
147	764679.73	1312865.01	данные отсутствуют	данные отсутствуют
148	764706.34	1312852.03	данные отсутствуют	данные отсутствуют
149	764744.14	1312842.6	данные отсутствуют	данные отсутствуют
150	764782.64	1312848.59	данные отсутствуют	данные отсутствуют

Государственный регистратор		ФГИС ЕГРН
полное наименование должности	подпись	инициалы, фамилия

М.П.

Выписка из Единого государственного реестра недвижимости об объекте недвижимости  
Описание местоположения земельного участка

<b>Земельный участок</b>			
(вид объекта недвижимости)			
Лист № ___	Раздела <b>3.2</b>	Всего листов раздела <b>3.2</b> : ___	Всего разделов: ___
10.11.2021.№ 99/2021/429578966			
Кадастровый номер:		<b>02:17:020802:2</b>	

Сведения о характерных точках границы земельного участка				
Система координат				
Зона №				
Номер точки	Координаты		Описание закрепления на местности	Средняя квадратическая погрешность определения координат характерных точек границ земельного участка, м
	X	Y		
1	2	3	4	5
151	764841.28	1312872.77	данные отсутствуют	данные отсутствуют
152	764863.5	1312877.52	данные отсутствуют	данные отсутствуют
153	764892.45	1312874.36	данные отсутствуют	данные отсутствуют
154	764922.02	1312854.43	данные отсутствуют	данные отсутствуют
155	764940.38	1312816.15	данные отсутствуют	данные отсутствуют
156	764929.44	1312803.21	данные отсутствуют	данные отсутствуют
157	764881.05	1312815.03	данные отсутствуют	данные отсутствуют
158	764838.97	1312818.59	данные отсутствуют	данные отсутствуют
159	764814.54	1312814.7	данные отсутствуют	данные отсутствуют
160	764897.95	1312807.12	данные отсутствуют	данные отсутствуют
161	764986	1312741.79	данные отсутствуют	данные отсутствуют
162	764951.92	1312875.3	данные отсутствуют	данные отсутствуют
163	764849.67	1312906.53	данные отсутствуют	данные отсутствуют
164	764781.5	1312883.81	данные отсутствуют	данные отсутствуют
165	764479.81	1312297.6	данные отсутствуют	данные отсутствуют

Государственный регистратор		ФГИС ЕГРН
полное наименование должности	подпись	инициалы, фамилия

М.П.

Выписка из Единого государственного реестра недвижимости об объекте недвижимости  
Описание местоположения земельного участка

<b>Земельный участок</b>			
<small>(вид объекта недвижимости)</small>			
Лист № ___ Раздела <b>3.2</b>	Всего листов раздела <b>3.2</b> : ___	Всего разделов: ___	Всего листов выписки: ___
<b>10.11.2021.№ 99/2021/429578966</b>			
Кадастровый номер:		<b>02:17:020802:2</b>	

Сведения о характерных точках границы земельного участка				
Система координат				
Зона №				
Номер точки	Координаты		Описание закрепления на местности	Средняя квадратическая погрешность определения координат характерных точек границ земельного участка, м
	X	Y		
1	2	3	4	5
166	764523.03	1312270.3	данные отсутствуют	данные отсутствуют
167	764591.2	1312168.05	данные отсутствуют	данные отсутствуют
168	764663.02	1312026.89	данные отсутствуют	данные отсутствуют
169	764660.52	1312037.45	данные отсутствуют	данные отсутствуют
170	764650.94	1312103.45	данные отсутствуют	данные отсутствуют
171	764640.3	1312137.61	данные отсутствуют	данные отсутствуют
172	764615.24	1312177.45	данные отсутствуют	данные отсутствуют
173	764563.3	1312233.56	данные отсутствуют	данные отсутствуют
174	764540.95	1312263.51	данные отсутствуют	данные отсутствуют
175	764523.96	1312316.05	данные отсутствуют	данные отсутствуют
176	764521.51	1312346.84	данные отсутствуют	данные отсутствуют
177	764524.68	1312362.63	данные отсутствуют	данные отсутствуют
178	764545.8	1312381.99	данные отсутствуют	данные отсутствуют
179	764557.02	1312382.06	данные отсутствуют	данные отсутствуют
180	764571.88	1312375.84	данные отсутствуют	данные отсутствуют

Государственный регистратор		ФГИС ЕГРН
полное наименование должности	подпись	инициалы, фамилия

М.П.

Раздел 3.2

Выписка из Единого государственного реестра недвижимости об объекте недвижимости  
Описание местоположения земельного участка

<b>Земельный участок</b>			
<small>(вид объекта недвижимости)</small>			
Лист № ___ Раздела <b>3.2</b>	Всего листов раздела <b>3.2</b> : ___	Всего разделов: ___	Всего листов выписки: ___
<b>10.11.2021.№ 99/2021/429578966</b>			
Кадастровый номер:		<b>02:17:020802:2</b>	

Сведения о характерных точках границы земельного участка				
Система координат				
Зона №				
Номер точки	Координаты		Описание закрепления на местности	Средняя квадратическая погрешность определения координат характерных точек границ земельного участка, м
	X	Y		
1	2	3	4	5
181	764587.09	1312361.24	данные отсутствуют	данные отсутствуют
182	764615.61	1312317.7	данные отсутствуют	данные отсутствуют
183	764634.59	1312278.12	данные отсутствуют	данные отсутствуют
184	764655.44	1312253.82	данные отсутствуют	данные отсутствуют
185	764688.47	1312260.11	данные отсутствуют	данные отсутствуют
186	764704.17	1312274.09	данные отсутствуют	данные отсутствуют
187	764706.91	1312284.44	данные отсутствуют	данные отсутствуют
188	764694.77	1312289.57	данные отсутствуют	данные отсутствуют
189	764664.83	1312270.37	данные отсутствуют	данные отсутствуют
190	764655.24	1312271.15	данные отсутствуют	данные отсутствуют
191	764655.44	1312311.63	данные отсутствуют	данные отсутствуют
192	764651.3	1312328.9	данные отсутствуют	данные отсутствуют
193	764622	1312367.86	данные отсутствуют	данные отсутствуют
194	764575.13	1312405.16	данные отсутствуют	данные отсутствуют
195	764551.35	1312433.99	данные отсутствуют	данные отсутствуют

Государственный регистратор		ФГИС ЕГРН
полное наименование должности	подпись	инициалы, фамилия

М.П.

Выписка из Единого государственного реестра недвижимости об объекте недвижимости  
Описание местоположения земельного участка

<b>Земельный участок</b>			
(вид объекта недвижимости)			
Лист № ___	Раздела <b>3.2</b>	Всего листов раздела <b>3.2</b> : ___	Всего разделов: ___
10.11.2021.№ 99/2021/429578966			
Кадастровый номер:		<b>02:17:020802:2</b>	

Сведения о характерных точках границы земельного участка				
Система координат				
Зона №				
Номер точки	Координаты		Описание закрепления на местности	Средняя квадратическая погрешность определения координат характерных точек границ земельного участка, м
	X	Y		
1	2	3	4	5
196	764530.06	1312481.44	данные отсутствуют	данные отсутствуют
197	764517.87	1312545.33	данные отсутствуют	данные отсутствуют
198	764509.19	1312569.85	данные отсутствуют	данные отсутствуют
199	764468.85	1312618.64	данные отсутствуют	данные отсутствуют
200	764411.52	1312639.11	данные отсутствуют	данные отсутствуют
201	764396.21	1312623.32	данные отсутствуют	данные отсутствуют
202	764393.06	1312612.66	данные отсутствуют	данные отсутствуют
203	764400.58	1312600.86	данные отсутствуют	данные отсутствуют
204	764433.15	1312586.46	данные отсутствуют	данные отсутствуют
205	764449.74	1312568.64	данные отсутствуют	данные отсутствуют
206	764459.95	1312548.37	данные отсутствуют	данные отсутствуют
207	764485.28	1312538.54	данные отсутствуют	данные отсутствуют
208	764499.55	1312519.02	данные отсутствуют	данные отсутствуют
209	764504.77	1312499	данные отсутствуют	данные отсутствуют
210	764486.45	1312468.44	данные отсутствуют	данные отсутствуют

Государственный регистратор		ФГИС ЕГРН
полное наименование должности	подпись	инициалы, фамилия

М.П.

Выписка из Единого государственного реестра недвижимости об объекте недвижимости  
Описание местоположения земельного участка

<b>Земельный участок</b>			
(вид объекта недвижимости)			
Лист № ___	Раздела <b>3.2</b>	Всего листов раздела <b>3.2</b> : ___	Всего разделов: ___
10.11.2021.№ 99/2021/429578966			
Кадастровый номер:		<b>02:17:020802:2</b>	

Сведения о характерных точках границы земельного участка				
Система координат				
Зона №				
Номер точки	Координаты		Описание закрепления на местности	Средняя квадратическая погрешность определения координат характерных точек границ земельного участка, м
	X	Y		
1	2	3	4	5
211	764485.42	1312457.43	данные отсутствуют	данные отсутствуют
212	764492.59	1312443.14	данные отсутствуют	данные отсутствуют
213	764513.97	1312425.98	данные отсутствуют	данные отсутствуют
214	764515.45	1312411.97	данные отсутствуют	данные отсутствуют
215	764504.67	1312388.33	данные отсутствуют	данные отсутствуют
216	764478.17	1312355.6	данные отсутствуют	данные отсутствуют
217	764474.06	1312333.42	данные отсутствуют	данные отсутствуют
218	764482.54	1312302.35	данные отсутствуют	данные отсутствуют
219	764807.71	1312552.42	данные отсутствуют	данные отсутствуют
220	764772.98	1312594.1	данные отсутствуют	данные отсутствуют
221	764710.49	1312599.78	данные отсутствуют	данные отсутствуют
222	764683.97	1312608.31	данные отсутствуют	данные отсутствуют
223	764692.65	1312603.81	данные отсутствуют	данные отсутствуют
224	764715.63	1312595.74	данные отсутствуют	данные отсутствуют
225	764762.37	1312591.26	данные отсутствуют	данные отсутствуют

Государственный регистратор		ФГИС ЕГРН
полное наименование должности	подпись	инициалы, фамилия

М.П.



<b>Земельный участок</b>			
(вид объекта недвижимости)			
Лист № ___	Раздела <b>3.2</b>	Всего листов раздела <b>3.2</b> : ___	Всего разделов: ___
10.11.2021.№ 99/2021/429578966			
Кадастровый номер:		<b>02:17:020802:2</b>	

Сведения о характерных точках границы земельного участка				
Система координат				
Зона №				
Номер точки	Координаты		Описание закрепления на местности	Средняя квадратическая погрешность определения координат характерных точек границ земельного участка, м
	X	Y		
1	2	3	4	5
226	764781.48	1312578.97	данные отсутствуют	данные отсутствуют
227	764807.22	1312552.5	данные отсутствуют	данные отсутствуют
228	763886.71	1312848.52	данные отсутствуют	данные отсутствуют
229	763851.41	1312888.63	данные отсутствуют	данные отсутствуют
230	763827.7	1312929.39	данные отсутствуют	данные отсутствуют
231	763820.33	1312949.14	данные отсутствуют	данные отсутствуют
232	763823.26	1312959.66	данные отсутствуют	данные отсутствуют
233	763841.23	1312981.08	данные отсутствуют	данные отсутствуют
234	763906.67	1313026.26	данные отсутствуют	данные отсутствуют
235	763984.61	1313063.09	данные отсутствуют	данные отсутствуют
236	764056.54	1313075.31	данные отсутствуют	данные отсутствуют
237	764071.68	1313080.94	данные отсутствуют	данные отсутствуют
238	764085.86	1313078.81	данные отсутствуют	данные отсутствуют
239	764090.17	1313074.34	данные отсутствуют	данные отсутствуют
240	764090.34	1313066.61	данные отсутствуют	данные отсутствуют

Государственный регистратор		ФГИС ЕГРН
полное наименование должности	подпись	инициалы, фамилия

М.П.

Раздел 3.2

Выписка из Единого государственного реестра недвижимости об объекте недвижимости  
Описание местоположения земельного участка

<b>Земельный участок</b>			
(вид объекта недвижимости)			
Лист № ___	Раздела <b>3.2</b>	Всего листов раздела <b>3.2</b> : ___	Всего разделов: ___
10.11.2021.№ 99/2021/429578966			
Кадастровый номер:		<b>02:17:020802:2</b>	

Сведения о характерных точках границы земельного участка				
Система координат				
Зона №				
Номер точки	Координаты		Описание закрепления на местности	Средняя квадратическая погрешность определения координат характерных точек границ земельного участка, м
	X	Y		
1	2	3	4	5
241	764072.29	1313048.29	данные отсутствуют	данные отсутствуют
242	764029.99	1313017.96	данные отсутствуют	данные отсутствуют
243	764008.51	1313005.38	данные отсутствуют	данные отсутствуют
244	764068.59	1313031.5	данные отсутствуют	данные отсутствуют
245	764128.23	1313014.46	данные отсутствуют	данные отсутствуют
246	764213.44	1313037.18	данные отсутствуют	данные отсутствуют
247	764434.98	1313099.66	данные отсутствуют	данные отсутствуют
248	764508.83	1313159.31	данные отсутствуют	данные отсутствуют
249	764554.28	1313164.99	данные отсутствуют	данные отсутствуют
250	764676.41	1313204.75	данные отсутствуют	данные отсутствуют
251	764883.75	1313227.47	данные отсутствуют	данные отсутствуют
252	764889.43	1313241.68	данные отсутствуют	данные отсутствуют
253	764775.82	1313255.87	данные отсутствуют	данные отсутствуют
254	764528.71	1313236	данные отсутствуют	данные отсутствуют
255	764463.39	1313224.64	данные отсутствуют	данные отсутствуют

Государственный регистратор		ФГИС ЕГРН
полное наименование должности	подпись	инициалы, фамилия

М.П.

Выписка из Единого государственного реестра недвижимости об объекте недвижимости  
Описание местоположения земельного участка

<b>Земельный участок</b>			
(вид объекта недвижимости)			
Лист № ___	Раздела <b>3.2</b>	Всего листов раздела <b>3.2</b> : ___	Всего разделов: ___
Всего листов выписки: ___			
<b>10.11.2021.№ 99/2021/429578966</b>			
Кадастровый номер:		<b>02:17:020802:2</b>	

Сведения о характерных точках границы земельного участка				
Система координат				
Зона №				
Номер точки	Координаты		Описание закрепления на местности	Средняя квадратическая погрешность определения координат характерных точек границ земельного участка, м
	X	Y		
1	2	3	4	5
256	764389.54	1313173.52	данные отсутствуют	данные отсутствуют
257	764258.89	1313130.91	данные отсутствуют	данные отсутствуют
258	764139.59	1313091.15	данные отсутствуют	данные отсутствуют
259	764094.15	1313102.51	данные отсутствуют	данные отсутствуют
260	764003.26	1313071.26	данные отсутствуют	данные отсутствуют
261	763952.13	1313068.42	данные отсутствуют	данные отсутствуют
262	763886.81	1313051.38	данные отсутствуют	данные отсутствуют
263	763841.36	1313102.51	данные отсутствуют	данные отсутствуют
264	763744.79	1313156.46	данные отсутствуют	данные отсутствуют
265	763716.39	1313318.37	данные отсутствуют	данные отсутствуют
266	763753.31	1313289.97	данные отсутствуют	данные отсутствуют
267	763773.2	1313301.33	данные отсутствуют	данные отсутствуют
268	763790.24	1313329.73	данные отсутствуют	данные отсутствуют
269	763734.69	1313391.08	данные отсутствуют	данные отсутствуют
270	763696.75	1313383.95	данные отсутствуют	данные отсутствуют

Государственный регистратор		ФГИС ЕГРН
полное наименование должности	подпись	инициалы, фамилия

М.П.

Выписка из Единого государственного реестра недвижимости об объекте недвижимости  
Описание местоположения земельного участка

<b>Земельный участок</b>			
(вид объекта недвижимости)			
Лист № ___	Раздела <b>3.2</b>	Всего листов раздела <b>3.2</b> : ___	Всего разделов: ___
Всего листов выписки: ___			
<b>10.11.2021.№ 99/2021/429578966</b>			
Кадастровый номер:		<b>02:17:020802:2</b>	

Сведения о характерных точках границы земельного участка				
Система координат				
Зона №				
Номер точки	Координаты		Описание закрепления на местности	Средняя квадратическая погрешность определения координат характерных точек границ земельного участка, м
	X	Y		
1	2	3	4	5
271	763667.51	1313378.12	данные отсутствуют	данные отсутствуют
272	763667.01	1313376.48	данные отсутствуют	данные отсутствуют
273	763667	1313376.47	данные отсутствуют	данные отсутствуют
274	763666.97	1313376.44	данные отсутствуют	данные отсутствуют
275	763657.53	1313369.79	данные отсутствуют	данные отсутствуют
276	763653.27	1313363.78	данные отсутствуют	данные отсутствуют
277	763646.95	1313356.71	данные отсутствуют	данные отсутствуют
278	763644.31	1313345.1	данные отсутствуют	данные отсутствуют
279	763646.54	1313336.82	данные отсутствуют	данные отсутствуют
280	763649.84	1313329.05	данные отсутствуют	данные отсутствуют
281	763649.85	1313329	данные отсутствуют	данные отсутствуют
282	763649.04	1313319.73	данные отсутствуют	данные отсутствуют
283	763649.03	1313319.7	данные отсутствуют	данные отсутствуют
284	763646.68	1313314.18	данные отсутствуют	данные отсутствуют
285	763646.64	1313314.14	данные отсутствуют	данные отсутствуют

Государственный регистратор		ФГИС ЕГРН
полное наименование должности	подпись	инициалы, фамилия

М.П.

Выписка из Единого государственного реестра недвижимости об объекте недвижимости  
Описание местоположения земельного участка

<b>Земельный участок</b>			
<small>(вид объекта недвижимости)</small>			
Лист № ___	Раздела <b>3.2</b>	Всего листов раздела <b>3.2</b> : ___	Всего разделов: ___
Всего листов выписки: ___			
<b>10.11.2021.№ 99/2021/429578966</b>			
Кадастровый номер:		<b>02:17:020802:2</b>	

Сведения о характерных точках границы земельного участка				
Система координат				
Зона №				
Номер точки	Координаты		Описание закрепления на местности	Средняя квадратическая погрешность определения координат характерных точек границ земельного участка, м
	X	Y		
1	2	3	4	5
286	763640.25	1313311.34	данные отсутствуют	данные отсутствуют
287	763640.21	1313311.33	данные отсутствуют	данные отсутствуют
288	763640.19	1313311.33	данные отсутствуют	данные отсутствуют
289	763633.91	1313312.55	данные отсутствуют	данные отсутствуют
290	763633.89	1313312.56	данные отсутствуют	данные отсутствуют
291	763633.88	1313312.57	данные отсутствуют	данные отсутствуют
292	763629.34	1313315.93	данные отсутствуют	данные отсутствуют
293	763622.8	1313321.01	данные отсутствуют	данные отсутствуют
294	763620.88	1313321.72	данные отсутствуют	данные отсутствуют
295	763617.62	1313320.09	данные отсутствуют	данные отсутствуют
296	763616.39	1313317.22	данные отсутствуют	данные отсутствуют
297	763616.07	1313314.74	данные отсутствуют	данные отсутствуют
298	763615.54	1313296.26	данные отсутствуют	данные отсутствуют
299	763614.48	1313284.64	данные отсутствуют	данные отсутствуют
300	763609.71	1313265.86	данные отсутствуют	данные отсутствуют

Государственный регистратор		ФГИС ЕГРН
полное наименование должности	подпись	инициалы, фамилия

М.П.

Раздел 3.2

Выписка из Единого государственного реестра недвижимости об объекте недвижимости  
Описание местоположения земельного участка

<b>Земельный участок</b>			
<small>(вид объекта недвижимости)</small>			
Лист № ___	Раздела <b>3.2</b>	Всего листов раздела <b>3.2</b> : ___	Всего разделов: ___
Всего листов выписки: ___			
<b>10.11.2021.№ 99/2021/429578966</b>			
Кадастровый номер:		<b>02:17:020802:2</b>	

Сведения о характерных точках границы земельного участка				
Система координат				
Зона №				
Номер точки	Координаты		Описание закрепления на местности	Средняя квадратическая погрешность определения координат характерных точек границ земельного участка, м
	X	Y		
1	2	3	4	5
301	763609.7	1313265.83	данные отсутствуют	данные отсутствуют
302	763599.67	1313249.58	данные отсутствуют	данные отсутствуют
303	763599.64	1313249.56	данные отсутствуют	данные отсутствуют
304	763594.76	1313246.1	данные отсутствуют	данные отсутствуют
305	763604.15	1313236.08	данные отсутствуют	данные отсутствуют
306	763606.49	1313209.76	данные отсутствуют	данные отсутствуют
307	763598.3	1313207.41	данные отсутствуют	данные отсутствуют
308	763574.31	1313209.76	данные отсутствуют	данные отсутствуют
309	763550.51	1313195.48	данные отсутствуют	данные отсутствуют
310	763544.25	1313186.94	данные отсутствуют	данные отсутствуют
311	763544.24	1313186.92	данные отсутствуют	данные отсутствуют
312	763534.85	1313178.68	данные отсутствуют	данные отсутствуют
313	763534.83	1313178.67	данные отсутствуют	данные отсутствуют
314	763525.22	1313173.71	данные отсутствуют	данные отсутствуют
315	763525.2	1313173.7	данные отсутствуют	данные отсутствуют

Государственный регистратор		ФГИС ЕГРН
полное наименование должности	подпись	инициалы, фамилия

М.П.

Выписка из Единого государственного реестра недвижимости об объекте недвижимости  
Описание местоположения земельного участка

<b>Земельный участок</b>			
(вид объекта недвижимости)			
Лист № ___	Раздела <b>3.2</b>	Всего листов раздела <b>3.2</b> : ___	Всего разделов: ___
Всего листов выписки: ___			
<b>10.11.2021.№ 99/2021/429578966</b>			
Кадастровый номер:		<b>02:17:020802:2</b>	

Сведения о характерных точках границы земельного участка				
Система координат				
Зона №				
Номер точки	Координаты		Описание закрепления на местности	Средняя квадратическая погрешность определения координат характерных точек границ земельного участка, м
	X	Y		
1	2	3	4	5
316	763514.07	1313170.54	данные отсутствуют	данные отсутствуют
317	763503.54	1313148.93	данные отсутствуют	данные отсутствуют
318	763515.24	1313129.62	данные отсутствуют	данные отсутствуют
319	763548	1313112.06	данные отсутствуют	данные отсутствуют
320	763554.43	1313102.7	данные отсутствуют	данные отсутствуют
321	763551.37	1313095.05	данные отсутствуют	данные отсутствуют
322	763552.71	1313092.54	данные отсутствуют	данные отсутствуют
323	763552.72	1313092.5	данные отсутствуют	данные отсутствуют
324	763552.72	1313092.48	данные отсутствуют	данные отсутствуют
325	763550.61	1313080.33	данные отсутствуют	данные отсутствуют
326	763550.6	1313080.31	данные отсутствуют	данные отсутствуют
327	763550.59	1313080.3	данные отсутствуют	данные отсутствуют
328	763544.84	1313072.44	данные отсутствуют	данные отсутствуют
329	763544.83	1313072.42	данные отсутствуют	данные отсутствуют
330	763536.09	1313065.56	данные отсутствуют	данные отсутствуют

Государственный регистратор		ФГИС ЕГРН
полное наименование должности	подпись	инициалы, фамилия

М.П.

Выписка из Единого государственного реестра недвижимости об объекте недвижимости  
Описание местоположения земельного участка

<b>Земельный участок</b>			
(вид объекта недвижимости)			
Лист № ___	Раздела <b>3.2</b>	Всего листов раздела <b>3.2</b> : ___	Всего разделов: ___
Всего листов выписки: ___			
<b>10.11.2021.№ 99/2021/429578966</b>			
Кадастровый номер:		<b>02:17:020802:2</b>	

Сведения о характерных точках границы земельного участка				
Система координат				
Зона №				
Номер точки	Координаты		Описание закрепления на местности	Средняя квадратическая погрешность определения координат характерных точек границ земельного участка, м
	X	Y		
1	2	3	4	5
331	763536.07	1313065.55	данные отсутствуют	данные отсутствуют
332	763528.38	1313061.81	данные отсутствуют	данные отсутствуют
333	763528.34	1313061.8	данные отсутствуют	данные отсутствуют
334	763528.32	1313061.8	данные отсутствуют	данные отсутствуют
335	763521.26	1313063.05	данные отсутствуют	данные отсутствуют
336	763516.74	1313062.84	данные отсутствуют	данные отсутствуют
337	763509.23	1313062.22	данные отсутствуют	данные отсутствуют
338	763502.52	1313059.17	данные отсутствуют	данные отсутствуют
339	763496.17	1313055.17	данные отсутствуют	данные отсутствуют
340	763490.41	1313048.11	данные отсутствуют	данные отсутствуют
341	763487.26	1313042.32	данные отсутствуют	данные отсутствуют
342	763487.29	1313041.65	данные отсутствуют	данные отсутствуют
343	763490.09	1313035.46	данные отсутствуют	данные отсутствуют
344	763489.7	1313034.5	данные отсутствуют	данные отсутствуют
345	763490.16	1313033.87	данные отсутствуют	данные отсутствуют

Государственный регистратор		ФГИС ЕГРН
полное наименование должности	подпись	инициалы, фамилия

М.П.

<b>Земельный участок</b>			
(вид объекта недвижимости)			
Лист № ___	Раздела <b>3.2</b>	Всего листов раздела <b>3.2</b> : ___	Всего разделов: ___
Всего листов выписки: ___			
<b>10.11.2021.№ 99/2021/429578966</b>			
Кадастровый номер:		<b>02:17:020802:2</b>	

Сведения о характерных точках границы земельного участка				
Система координат				
Зона №				
Номер точки	Координаты		Описание закрепления на местности	Средняя квадратическая погрешность определения координат характерных точек границ земельного участка, м
	X	Y		
1	2	3	4	5
346	763490.17	1313033.81	данные отсутствуют	данные отсутствуют
347	763489.9	1313029.14	данные отсутствуют	данные отсутствуют
348	763489.89	1313029.11	данные отсутствуют	данные отсутствуют
349	763489.88	1313029.1	данные отсутствуют	данные отсутствуют
350	763485.16	1313022.12	данные отсутствуют	данные отсутствуют
351	763485.14	1313022.1	данные отсутствуют	данные отсутствуют
352	763481.81	1313019.8	данные отсутствуют	данные отсутствуют
353	763481.75	1313019.79	данные отсутствуют	данные отсутствуют
354	763477.66	1313020.09	данные отсутствуют	данные отсутствуют
355	763465.98	1313018.96	данные отсутствуют	данные отсутствуют
356	763460.79	1313017.51	данные отсутствуют	данные отсутствуют
357	763454.55	1313014.81	данные отсутствуют	данные отсутствуют
358	763449.18	1313012.7	данные отсутствуют	данные отсутствуют
359	763449.15	1313012.69	данные отсутствуют	данные отсутствуют
360	763449.12	1313012.69	данные отсутствуют	данные отсутствуют

Государственный регистратор		ФГИС ЕГРН
полное наименование должности	подпись	инициалы, фамилия

М.П.

Раздел 3.2

Выписка из Единого государственного реестра недвижимости об объекте недвижимости  
Описание местоположения земельного участка

<b>Земельный участок</b>			
(вид объекта недвижимости)			
Лист № ___	Раздела <b>3.2</b>	Всего листов раздела <b>3.2</b> : ___	Всего разделов: ___
Всего листов выписки: ___			
<b>10.11.2021.№ 99/2021/429578966</b>			
Кадастровый номер:		<b>02:17:020802:2</b>	

Сведения о характерных точках границы земельного участка				
Система координат				
Зона №				
Номер точки	Координаты		Описание закрепления на местности	Средняя квадратическая погрешность определения координат характерных точек границ земельного участка, м
	X	Y		
1	2	3	4	5
361	763443.48	1313014.39	данные отсутствуют	данные отсутствуют
362	763435.18	1313015.64	данные отсутствуют	данные отсутствуют
363	763426.46	1313014.81	данные отсутствуют	данные отсутствуют
364	763419.41	1313013.76	данные отсутствуют	данные отсутствуют
365	763411.32	1313009	данные отсутствуют	данные отсутствуют
366	763407.59	1313005.89	данные отсутствуют	данные отсутствуют
367	763403.83	1313000.59	данные отсутствуют	данные отсутствуют
368	763401.14	1312996.42	данные отсутствуют	данные отсутствуют
369	763400.6	1312986.32	данные отсутствуют	данные отсутствуют
370	763395.72	1312979.82	данные отсутствуют	данные отсутствуют
371	763395.35	1312977.25	данные отсутствуют	данные отсутствуют
372	763395.34	1312977.22	данные отсутствуют	данные отсутствуют
373	763393.05	1312972.02	данные отсутствуют	данные отсутствуют
374	763393.04	1312972.01	данные отсутствуют	данные отсутствуют
375	763391.68	1312969.97	данные отсутствуют	данные отсутствуют

Государственный регистратор		ФГИС ЕГРН
полное наименование должности	подпись	инициалы, фамилия

М.П.

Выписка из Единого государственного реестра недвижимости об объекте недвижимости  
Описание местоположения земельного участка

<b>Земельный участок</b>			
(вид объекта недвижимости)			
Лист № ___	Раздела <b>3.2</b>	Всего листов раздела <b>3.2</b> : ___	Всего разделов: ___
Всего листов выписки: ___			
<b>10.11.2021.№ 99/2021/429578966</b>			
Кадастровый номер:		<b>02:17:020802:2</b>	

Сведения о характерных точках границы земельного участка				
Система координат				
Зона №				
Номер точки	Координаты		Описание закрепления на местности	Средняя квадратическая погрешность определения координат характерных точек границ земельного участка, м
	X	Y		
1	2	3	4	5
376	763391.66	1312969.94	данные отсутствуют	данные отсутствуют
377	763391.62	1312969.93	данные отсутствуют	данные отсутствуют
378	763384.04	1312969.06	данные отсутствуют	данные отсутствуют
379	763384.02	1312969.06	данные отсутствуют	данные отсутствуют
380	763378.83	1312969.68	данные отсутствуют	данные отсутствуют
381	763372.62	1312969.4	данные отсутствуют	данные отсутствуют
382	763368.26	1312969.06	данные отсутствуют	данные отсутствуют
383	763366.77	1312967.83	данные отсутствуют	данные отсутствуют
384	763373.1	1312965.26	данные отсутствуют	данные отсутствуют
385	763366.67	1312957.65	данные отсутствуют	данные отсутствуют
386	763364.11	1312957.01	данные отсутствуют	данные отсутствуют
387	763363.74	1312950.42	данные отсутствуют	данные отсутствуют
388	763363.73	1312950.4	данные отсутствуют	данные отсутствуют
389	763362.13	1312946.22	данные отсутствуют	данные отсутствуют
390	763362.11	1312946.2	данные отсутствуют	данные отсутствуют

Государственный регистратор		ФГИС ЕГРН
полное наименование должности	подпись	инициалы, фамилия

М.П.

Раздел 3.2

Выписка из Единого государственного реестра недвижимости об объекте недвижимости  
Описание местоположения земельного участка

<b>Земельный участок</b>			
(вид объекта недвижимости)			
Лист № ___	Раздела <b>3.2</b>	Всего листов раздела <b>3.2</b> : ___	Всего разделов: ___
Всего листов выписки: ___			
<b>10.11.2021.№ 99/2021/429578966</b>			
Кадастровый номер:		<b>02:17:020802:2</b>	

Сведения о характерных точках границы земельного участка				
Система координат				
Зона №				
Номер точки	Координаты		Описание закрепления на местности	Средняя квадратическая погрешность определения координат характерных точек границ земельного участка, м
	X	Y		
1	2	3	4	5
391	763358.51	1312942.68	данные отсутствуют	данные отсутствуют
392	763358.5	1312942.66	данные отсутствуют	данные отсутствуют
393	763358.48	1312942.66	данные отсутствуют	данные отсутствуют
394	763351.83	1312939.95	данные отсутствуют	данные отсутствуют
395	763346.83	1312936.7	данные отсутствуют	данные отсутствуют
396	763346.84	1312935.85	данные отсутствуют	данные отсутствуют
397	763352.63	1312932.5	данные отсутствуют	данные отсутствуют
398	763351.25	1312915.64	данные отсутствуют	данные отсутствуют
399	763352.72	1312907.82	данные отсутствуют	данные отсутствуют
400	763352.72	1312907.8	данные отсутствуют	данные отсутствуют
401	763352.3	1312899.48	данные отсутствуют	данные отсутствуют
402	763352.29	1312899.45	данные отсутствуют	данные отсутствуют
403	763349.57	1312892.84	данные отсутствуют	данные отсутствуют
404	763349.54	1312892.8	данные отсутствуют	данные отсутствуют
405	763342.89	1312888.8	данные отсутствуют	данные отсутствуют

Государственный регистратор		ФГИС ЕГРН
полное наименование должности	подпись	инициалы, фамилия

М.П.

<b>Земельный участок</b>			
(вид объекта недвижимости)			
Лист № ___	Раздела <b>3.2</b>	Всего листов раздела <b>3.2</b> : ___	Всего разделов: ___
Всего листов выписки: ___			
<b>10.11.2021.№ 99/2021/429578966</b>			
Кадастровый номер:		<b>02:17:020802:2</b>	

Сведения о характерных точках границы земельного участка				
Система координат				
Зона №				
Номер точки	Координаты		Описание закрепления на местности	Средняя квадратическая погрешность определения координат характерных точек границ земельного участка, м
	X	Y		
1	2	3	4	5
406	763337.49	1312886.3	данные отсутствуют	данные отсутствуют
407	763337.45	1312886.29	данные отсутствуют	данные отсутствуют
408	763337.43	1312886.29	данные отсутствуют	данные отсутствуют
409	763330.75	1312887.53	данные отсутствуют	данные отсутствуют
410	763330.73	1312887.54	данные отсутствуют	данные отсутствуют
411	763330.72	1312887.55	данные отсутствуют	данные отсутствуют
412	763327.21	1312890.06	данные отсутствуют	данные отсутствуют
413	763327.19	1312890.07	данные отсутствуют	данные отсутствуют
414	763323.68	1312894.58	данные отсутствуют	данные отсутствуют
415	763323.67	1312894.6	данные отсутствуют	данные отсутствуют
416	763323.66	1312894.62	данные отсутствуют	данные отсутствуют
417	763321.97	1312902.18	данные отсутствуют	данные отсутствуют
418	763321.14	1312910.29	данные отсутствуют	данные отсутствуют
419	763321.14	1312910.31	данные отсутствуют	данные отсутствуют
420	763322.49	1312918.63	данные отсутствуют	данные отсутствуют

Государственный регистратор		ФГИС ЕГРН
полное наименование должности	подпись	инициалы, фамилия

М.П.

Раздел 3.2

Выписка из Единого государственного реестра недвижимости об объекте недвижимости  
Описание местоположения земельного участка

<b>Земельный участок</b>			
(вид объекта недвижимости)			
Лист № ___	Раздела <b>3.2</b>	Всего листов раздела <b>3.2</b> : ___	Всего разделов: ___
Всего листов выписки: ___			
<b>10.11.2021.№ 99/2021/429578966</b>			
Кадастровый номер:		<b>02:17:020802:2</b>	

Сведения о характерных точках границы земельного участка				
Система координат				
Зона №				
Номер точки	Координаты		Описание закрепления на местности	Средняя квадратическая погрешность определения координат характерных точек границ земельного участка, м
	X	Y		
1	2	3	4	5
421	763323.22	1312931.92	данные отсутствуют	данные отсутствуют
422	763321.76	1312942.32	данные отсутствуют	данные отсутствуют
423	763321.91	1312954.82	данные отсутствуют	данные отсутствуют
424	763317.86	1312956.59	данные отсутствуют	данные отсутствуют
425	763313.5	1312959.08	данные отсутствуют	данные отсутствуют
426	763307.92	1312960.53	данные отсутствуют	данные отсутствуют
427	763304.55	1312959.9	данные отсутствуют	данные отсутствуют
428	763298.41	1312954.31	данные отсутствуют	данные отсутствуют
429	763294.14	1312950.18	данные отсутствуют	данные отсутствуют
430	763297.54	1312944.23	данные отсутствуют	данные отсутствуют
431	763299.2	1312944.72	данные отсутствуют	данные отсутствуют
432	763310.1	1312936.81	данные отсутствуют	данные отсутствуют
433	763307.59	1312923.18	данные отсутствуют	данные отсутствуют
434	763249.06	1312857.81	данные отсутствуют	данные отсутствуют
435	763250.56	1312840.76	данные отсутствуют	данные отсутствуют

Государственный регистратор		ФГИС ЕГРН
полное наименование должности	подпись	инициалы, фамилия

М.П.

Выписка из Единого государственного реестра недвижимости об объекте недвижимости  
Описание местоположения земельного участка

<b>Земельный участок</b>			
(вид объекта недвижимости)			
Лист № ___ Раздела <b>3.2</b>	Всего листов раздела <b>3.2</b> : ___	Всего разделов: ___	Всего листов выписки: ___
<b>10.11.2021.№ 99/2021/429578966</b>			
Кадастровый номер:		<b>02:17:020802:2</b>	

Сведения о характерных точках границы земельного участка				
Система координат				
Зона №				
Номер точки	Координаты		Описание закрепления на местности	Средняя квадратическая погрешность определения координат характерных точек границ земельного участка, м
	X	Y		
1	2	3	4	5
436	763255.76	1312832.7	данные отсутствуют	данные отсутствуют
437	763267.12	1312826.71	данные отсутствуют	данные отсутствуют
438	763297.75	1312828.43	данные отсутствуют	данные отсутствуют
439	763329	1312842.12	данные отсутствуют	данные отсутствуют
440	763354.16	1312867.47	данные отсутствуют	данные отсутствуют
441	763364.33	1312870.55	данные отсутствуют	данные отсутствуют
442	763366.88	1312867.67	данные отсутствуют	данные отсутствуют
443	763403.96	1312900.85	данные отсутствуют	данные отсутствуют
444	763440.88	1312974.7	данные отсутствуют	данные отсутствуют
445	763565.44	1313043.89	данные отсутствуют	данные отсутствуют
446	763577.8	1313054.57	данные отсутствуют	данные отсутствуют
447	763597.03	1313062.98	данные отсутствуют	данные отсутствуют
448	763627.36	1313058.32	данные отсутствуют	данные отсутствуют
449	763630.94	1313044.32	данные отсутствуют	данные отсутствуют
450	763587.08	1312969.99	данные отсутствуют	данные отсутствуют

Государственный регистратор		ФГИС ЕГРН
полное наименование должности	подпись	инициалы, фамилия

М.П.

Выписка из Единого государственного реестра недвижимости об объекте недвижимости  
Описание местоположения земельного участка

<b>Земельный участок</b>			
(вид объекта недвижимости)			
Лист № ___ Раздела <b>3.2</b>	Всего листов раздела <b>3.2</b> : ___	Всего разделов: ___	Всего листов выписки: ___
<b>10.11.2021.№ 99/2021/429578966</b>			
Кадастровый номер:		<b>02:17:020802:2</b>	

Сведения о характерных точках границы земельного участка				
Система координат				
Зона №				
Номер точки	Координаты		Описание закрепления на местности	Средняя квадратическая погрешность определения координат характерных точек границ земельного участка, м
	X	Y		
1	2	3	4	5
451	763549.67	1312916.69	данные отсутствуют	данные отсутствуют
452	763544.1	1312911.66	данные отсутствуют	данные отсутствуют
453	763526.09	1312886.66	данные отсутствуют	данные отсутствуют
454	763454.53	1312822.75	данные отсутствуют	данные отсутствуют
455	763470.3	1312824.19	данные отсутствуют	данные отсутствуют
456	763516.67	1312851.13	данные отсутствуют	данные отсутствуют
457	763558.76	1312896.46	данные отсутствуют	данные отсутствуют
458	763629.66	1313011.44	данные отсутствуют	данные отсутствуют
459	763647.22	1313023.03	данные отсутствуют	данные отсутствуют
460	763658.85	1313020.3	данные отсутствуют	данные отсутствуют
461	763667.5	1312996.02	данные отсутствуют	данные отсутствуют
462	763667.76	1312953.75	данные отсутствуют	данные отсутствуют
463	763677.91	1312931.9	данные отсутствуют	данные отсутствуют
464	763676.08	1312921.36	данные отсутствуют	данные отсутствуют
465	763669.11	1312918.29	данные отсутствуют	данные отсутствуют

Государственный регистратор		ФГИС ЕГРН
полное наименование должности	подпись	инициалы, фамилия

М.П.



<b>Земельный участок</b>			
(вид объекта недвижимости)			
Лист № ___	Раздела <b>3.2</b>	Всего листов раздела <b>3.2</b> : ___	Всего разделов: ___
Всего листов выписки: ___			
<b>10.11.2021.№ 99/2021/429578966</b>			
Кадастровый номер:		<b>02:17:020802:2</b>	

Сведения о характерных точках границы земельного участка				
Система координат				
Зона №				
Номер точки	Координаты		Описание закрепления на местности	Средняя квадратическая погрешность определения координат характерных точек границ земельного участка, м
	X	Y		
1	2	3	4	5
466	763649.84	1312920.4	данные отсутствуют	данные отсутствуют
467	763629.47	1312911.06	данные отсутствуют	данные отсутствуют
468	763620.29	1312892.08	данные отсутствуют	данные отсутствуют
469	763617	1312867.33	данные отсутствуют	данные отсутствуют
470	763616.72	1312867.33	данные отсутствуют	данные отсутствуют
471	763609.75	1312854.37	данные отсутствуют	данные отсутствуют
472	763609.91	1312854.1	данные отсутствуют	данные отсутствуют
473	763591.51	1312832.2	данные отсутствуют	данные отсутствуют
474	763566.84	1312813.69	данные отсутствуют	данные отсутствуют
475	763530.07	1312800.62	данные отсутствуют	данные отсутствуют
476	763514.46	1312786.63	данные отсутствуют	данные отсутствуют
477	763511.31	1312780.09	данные отсутствуют	данные отсутствуют
478	763545.97	1312770.19	данные отсутствуют	данные отсутствуют
479	763611.3	1312727.58	данные отсутствуют	данные отсутствуют
480	763687.99	1312704.86	данные отсутствуют	данные отсутствуют

Государственный регистратор		ФГИС ЕГРН
полное наименование должности	подпись	инициалы, фамилия

М.П.

Раздел 3.2

Выписка из Единого государственного реестра недвижимости об объекте недвижимости  
Описание местоположения земельного участка

<b>Земельный участок</b>			
(вид объекта недвижимости)			
Лист № ___	Раздела <b>3.2</b>	Всего листов раздела <b>3.2</b> : ___	Всего разделов: ___
Всего листов выписки: ___			
<b>10.11.2021.№ 99/2021/429578966</b>			
Кадастровый номер:		<b>02:17:020802:2</b>	

Сведения о характерных точках границы земельного участка				
Система координат				
Зона №				
Номер точки	Координаты		Описание закрепления на местности	Средняя квадратическая погрешность определения координат характерных точек границ земельного участка, м
	X	Y		
1	2	3	4	5
481	763699.35	1312713.39	данные отсутствуют	данные отсутствуют
482	763599.94	1312835.52	данные отсутствуют	данные отсутствуют
483	763619.82	1312872.43	данные отсутствуют	данные отсутствуют
484	763645.38	1312895.17	данные отсутствуют	данные отсутствуют
485	763685.15	1312832.67	данные отсутствуют	данные отсутствуют
486	763764.68	1312693.5	данные отсутствуют	данные отсутствуют
487	763861.24	1312602.62	данные отсутствуют	данные отсутствуют
488	763912.37	1312599.78	данные отсутствуют	данные отсутствуют
489	763886.81	1312736.11	данные отсутствуют	данные отсутствуют
490	763949.29	1312659.42	данные отсутствуют	данные отсутствуют
491	763980.54	1312596.94	данные отсутствуют	данные отсутствуют
492	764014.62	1312599.78	данные отсутствуют	данные отсутствуют
493	763954.97	1312719.07	данные отсутствуют	данные отсутствуют
494	763847.04	1312849.71	данные отсутствуют	данные отсутствуют
495	763866.93	1312855.39	данные отсутствуют	данные отсутствуют

Государственный регистратор		ФГИС ЕГРН
полное наименование должности	подпись	инициалы, фамилия

М.П.

Выписка из Единого государственного реестра недвижимости об объекте недвижимости  
Описание местоположения земельного участка

<b>Земельный участок</b>			
(вид объекта недвижимости)			
Лист № ___ Раздела <b>3.2</b>	Всего листов раздела <b>3.2</b> : ___	Всего разделов: ___	Всего листов выписки: ___
<b>10.11.2021.№ 99/2021/429578966</b>			
Кадастровый номер:		<b>02:17:020802:2</b>	

Сведения о характерных точках границы земельного участка				
Система координат				
Зона №				
Номер точки	Координаты		Описание закрепления на местности	Средняя квадратическая погрешность определения координат характерных точек границ земельного участка, м
	X	Y		
1	2	3	4	5
496	764963.28	1312420.83	данные отсутствуют	данные отсутствуют
497	764966.93	1312427.72	данные отсутствуют	данные отсутствуют
498	764919.24	1312512.88	данные отсутствуют	данные отсутствуют
499	764920.17	1312509.21	данные отсутствуют	данные отсутствуют
500	764940.13	1312504.53	данные отсутствуют	данные отсутствуют
501	764623.54	1312639.26	данные отсутствуют	данные отсутствуют
502	764608.24	1312667.94	данные отсутствуют	данные отсутствуют
503	764540.07	1312693.5	данные отсутствуют	данные отсутствуют
504	764574.16	1312707.71	данные отсутствуют	данные отсутствуют
505	764562.13	1312739.78	данные отсутствуют	данные отсутствуют
506	764555.77	1312731.73	данные отсутствуют	данные отсутствуют
507	764543.81	1312706.89	данные отсутствуют	данные отсутствуют
508	764527.78	1312689.04	данные отсутствуют	данные отсутствуют
509	764533.24	1312680.13	данные отсутствуют	данные отсутствуют
510	764554.3	1312667.83	данные отсутствуют	данные отсутствуют

Государственный регистратор		ФГИС ЕГРН
полное наименование должности	подпись	инициалы, фамилия

М.П.

Выписка из Единого государственного реестра недвижимости об объекте недвижимости  
Описание местоположения земельного участка

<b>Земельный участок</b>			
(вид объекта недвижимости)			
Лист № ___ Раздела <b>3.2</b>	Всего листов раздела <b>3.2</b> : ___	Всего разделов: ___	Всего листов выписки: ___
<b>10.11.2021.№ 99/2021/429578966</b>			
Кадастровый номер:		<b>02:17:020802:2</b>	

Сведения о характерных точках границы земельного участка				
Система координат				
Зона №				
Номер точки	Координаты		Описание закрепления на местности	Средняя квадратическая погрешность определения координат характерных точек границ земельного участка, м
	X	Y		
1	2	3	4	5
511	764591.31	1312655.72	данные отсутствуют	данные отсутствуют
512	764405.35	1312236.9	данные отсутствуют	данные отсутствуют
513	764387.97	1312228.05	данные отсутствуют	данные отсутствуют
514	764364.13	1312201.55	данные отсутствуют	данные отсутствуют
515	764350.84	1312197.82	данные отсутствуют	данные отсутствуют
516	764336.16	1312220.28	данные отсутствуют	данные отсутствуют
517	764330.4	1312283.47	данные отсутствуют	данные отсутствуют
518	764318.7	1312342.49	данные отсутствуют	данные отсутствуют
519	764312.18	1312420.3	данные отсутствуют	данные отсутствуют
520	764298.64	1312472.19	данные отсутствуют	данные отсутствуют
521	764295.87	1312530.68	данные отсутствуют	данные отсутствуют
522	764299.55	1312561.25	данные отсутствуют	данные отсутствуют
523	764293.15	1312577.76	данные отсутствуют	данные отсутствуют
524	764272.01	1312597.85	данные отсутствуют	данные отсутствуют
525	764230.85	1312617.09	данные отсутствуют	данные отсутствуют

Государственный регистратор		ФГИС ЕГРН
полное наименование должности	подпись	инициалы, фамилия

М.П.

<b>Земельный участок</b>			
(вид объекта недвижимости)			
Лист № ___ Раздела <b>3.2</b>	Всего листов раздела <b>3.2</b> : ___	Всего разделов: ___	Всего листов выписки: ___
<b>10.11.2021.№ 99/2021/429578966</b>			
Кадастровый номер:		<b>02:17:020802:2</b>	

Сведения о характерных точках границы земельного участка				
Система координат				
Зона №				
Номер точки	Координаты		Описание закрепления на местности	Средняя квадратическая погрешность определения координат характерных точек границ земельного участка, м
	X	Y		
1	2	3	4	5
526	764193.3	1312657.52	данные отсутствуют	данные отсутствуют
527	764176.33	1312661.62	данные отсутствуют	данные отсутствуют
528	764166.8	1312653.48	данные отсутствуют	данные отсутствуют
529	764162.59	1312639.7	данные отсутствуют	данные отсутствуют
530	764167.93	1312614.41	данные отсутствуют	данные отсутствуют
531	764189.27	1312577.9	данные отсутствуют	данные отсутствуют
532	764246.05	1312506.68	данные отсутствуют	данные отсутствуют
533	764272.81	1312454.64	данные отсутствуют	данные отсутствуют
534	764280.94	1312418.15	данные отсутствуют	данные отсутствуют
535	764280.9	1312392.17	данные отсутствуют	данные отсутствуют
536	764275.88	1312368.49	данные отсутствуют	данные отсутствуют
537	764262.6	1312364.89	данные отсутствуют	данные отсутствуют
538	764247.75	1312374.23	данные отсутствуют	данные отсутствуют
539	764166.1	1312458.18	данные отсутствуют	данные отсутствуют
540	764089.21	1312582.76	данные отсутствуют	данные отсутствуют

Государственный регистратор		ФГИС ЕГРН
полное наименование должности	подпись	инициалы, фамилия

М.П.

Раздел 3.2

Выписка из Единого государственного реестра недвижимости об объекте недвижимости  
Описание местоположения земельного участка

<b>Земельный участок</b>			
(вид объекта недвижимости)			
Лист № ___ Раздела <b>3.2</b>	Всего листов раздела <b>3.2</b> : ___	Всего разделов: ___	Всего листов выписки: ___
<b>10.11.2021.№ 99/2021/429578966</b>			
Кадастровый номер:		<b>02:17:020802:2</b>	

Сведения о характерных точках границы земельного участка				
Система координат				
Зона №				
Номер точки	Координаты		Описание закрепления на местности	Средняя квадратическая погрешность определения координат характерных точек границ земельного участка, м
	X	Y		
1	2	3	4	5
541	764050.72	1312632.82	данные отсутствуют	данные отсутствуют
542	764116.87	1312506.05	данные отсутствуют	данные отсутствуют
543	764150.95	1312403.79	данные отсутствуют	данные отсутствуют
544	764190.72	1312361.18	данные отсутствуют	данные отсутствуют
545	764213.44	1312315.74	данные отсутствуют	данные отсутствуют
546	764216.28	1312233.38	данные отсутствуют	данные отсутствуют
547	764258.89	1312219.18	данные отсутствуют	данные отсутствуют
548	764270.25	1312233.38	данные отсутствуют	данные отсутствуют
549	764253.2	1312358.35	данные отсутствуют	данные отсутствуют
550	764284.45	1312361.18	данные отсутствуют	данные отсутствуют
551	764301.49	1312304.38	данные отсутствуют	данные отсутствуют
552	764327.05	1312247.58	данные отсутствуют	данные отсутствуют
553	764304.33	1312190.78	данные отсутствуют	данные отсутствуют
554	764295.81	1312097.06	данные отсутствуют	данные отсутствуют
555	764287.29	1312045.92	данные отсутствуют	данные отсутствуют

Государственный регистратор		ФГИС ЕГРН
полное наименование должности	подпись	инициалы, фамилия

М.П.

Выписка из Единого государственного реестра недвижимости об объекте недвижимости  
Описание местоположения земельного участка

<b>Земельный участок</b>			
(вид объекта недвижимости)			
Лист № ___	Раздела <b>3.2</b>	Всего листов раздела <b>3.2</b> : ___	Всего разделов: ___
10.11.2021 № 99/2021/429578966			
Кадастровый номер:		<b>02:17:020802:2</b>	

Сведения о характерных точках границы земельного участка				
Система координат				
Зона №				
Номер точки	Координаты		Описание закрепления на местности	Средняя квадратическая погрешность определения координат характерных точек границ земельного участка, м
	X	Y		
1	2	3	4	5
556	764261.73	1311972.06	данные отсутствуют	данные отсутствуют
557	764250.36	1311872.66	данные отсутствуют	данные отсутствуют
558	764239	1311835.74	данные отсутствуют	данные отсутствуют
559	764239	1311781.78	данные отсутствуют	данные отсутствуют
560	764261.73	1311730.66	данные отсутствуют	данные отсутствуют
561	764267.41	1311619.87	данные отсутствуют	данные отсутствуют
562	764281.61	1311602.83	данные отсутствуют	данные отсутствуют
563	764318.53	1311662.48	данные отсутствуют	данные отсутствуют
564	764267.41	1311764.74	данные отсутствуют	данные отсутствуют
565	764270.25	1311835.74	данные отсутствуют	данные отсутствуют
566	764284.45	1311909.58	данные отсутствуют	данные отсутствуют
567	764315.69	1311920.94	данные отсутствуют	данные отсутствуют
568	764290.13	1311960.7	данные отсутствуют	данные отсутствуют
569	764324.21	1312028.88	данные отсутствуют	данные отсутствуют
570	764349.77	1312151.01	данные отсутствуют	данные отсутствуют

Государственный регистратор		ФГИС ЕГРН
полное наименование должности	подпись	инициалы, фамилия

М.П.

Выписка из Единого государственного реестра недвижимости об объекте недвижимости  
Описание местоположения земельного участка

<b>Земельный участок</b>			
(вид объекта недвижимости)			
Лист № ___	Раздела <b>3.2</b>	Всего листов раздела <b>3.2</b> : ___	Всего разделов: ___
10.11.2021 № 99/2021/429578966			
Кадастровый номер:		<b>02:17:020802:2</b>	

Сведения о характерных точках границы земельного участка				
Система координат				
Зона №				
Номер точки	Координаты		Описание закрепления на местности	Средняя квадратическая погрешность определения координат характерных точек границ земельного участка, м
	X	Y		
1	2	3	4	5
571	764782.25	1312387.22	данные отсутствуют	данные отсутствуют
572	764781.35	1312382.11	данные отсутствуют	данные отсутствуют
573	764784.19	1312369.63	данные отсутствуют	данные отсутствуют
574	764827.8	1312338.82	данные отсутствуют	данные отсутствуют
575	764837.68	1312328.07	данные отсутствуют	данные отсутствуют
576	764843.27	1312314.71	данные отсутствуют	данные отсутствуют
577	764839.47	1312287.52	данные отсутствуют	данные отсутствуют
578	764826.54	1312269.02	данные отсутствуют	данные отсутствуют
579	764807.53	1312260.07	данные отсутствуют	данные отсутствуют
580	764782.35	1312264.94	данные отсутствуют	данные отсутствуют
581	764775.93	1312260.15	данные отсутствуют	данные отсутствуют
582	764810.66	1312219.74	данные отсутствуют	данные отсутствуют
583	764834.09	1312160.9	данные отсутствуют	данные отсутствуют
584	764844.45	1312106.58	данные отсутствуют	данные отсутствуют
585	764848.26	1312046.52	данные отсутствуют	данные отсутствуют

Государственный регистратор		ФГИС ЕГРН
полное наименование должности	подпись	инициалы, фамилия

М.П.

<b>Земельный участок</b>			
(вид объекта недвижимости)			
Лист № ___	Раздела <b>3.2</b>	Всего листов раздела <b>3.2</b> : ___	Всего разделов: ___
10.11.2021.№ 99/2021/429578966		Всего листов выписки: ___	
Кадастровый номер:		<b>02:17:020802:2</b>	

Сведения о характерных точках границы земельного участка				
Система координат				
Зона №				
Номер точки	Координаты		Описание закрепления на местности	Средняя квадратическая погрешность определения координат характерных точек границ земельного участка, м
	X	Y		
1	2	3	4	5
586	764842.84	1312022.87	данные отсутствуют	данные отсутствуют
587	764841.64	1311970.86	данные отсутствуют	данные отсутствуют
588	764835.79	1311954.42	данные отсутствуют	данные отсутствуют
589	764827.82	1311959.04	данные отсутствуют	данные отсутствуют
590	764812.84	1312002.13	данные отсутствуют	данные отсутствуют
591	764787.12	1312149.5	данные отсутствуют	данные отсутствуют
592	764768.12	1312190.79	данные отсутствуют	данные отсутствуют
593	764760.25	1312198.79	данные отсутствуют	данные отсутствуют
594	764748.17	1312201.03	данные отсутствуют	данные отсутствуют
595	764741.18	1312192.54	данные отсутствуют	данные отсутствуют
596	764737.34	1312170.2	данные отсутствуют	данные отсутствуют
597	764755.54	1312111.21	данные отсутствуют	данные отсутствуют
598	764756.21	1312093.41	данные отсутствуют	данные отсутствуют
599	764745.87	1312073.43	данные отсутствуют	данные отсутствуют
600	764729.65	1312057.61	данные отсутствуют	данные отсутствуют

Государственный регистратор		ФГИС ЕГРН
полное наименование должности	подпись	инициалы, фамилия

М.П.

Раздел 3.2

<b>Земельный участок</b>			
(вид объекта недвижимости)			
Лист № ___	Раздела <b>3.2</b>	Всего листов раздела <b>3.2</b> : ___	Всего разделов: ___
10.11.2021.№ 99/2021/429578966		Всего листов выписки: ___	
Кадастровый номер:		<b>02:17:020802:2</b>	

Сведения о характерных точках границы земельного участка				
Система координат				
Зона №				
Номер точки	Координаты		Описание закрепления на местности	Средняя квадратическая погрешность определения координат характерных точек границ земельного участка, м
	X	Y		
1	2	3	4	5
601	764720.74	1312040.4	данные отсутствуют	данные отсутствуют
602	764723.14	1311936.42	данные отсутствуют	данные отсутствуют
603	764718.14	1311878.08	данные отсутствуют	данные отсутствуют
604	764712.03	1311861.93	данные отсутствуют	данные отсутствуют
605	764704.42	1311861.01	данные отсутствуют	данные отсутствуют
606	764699.67	1311864.88	данные отсутствуют	данные отсутствуют
607	764690.06	1311894.18	данные отсутствуют	данные отсутствуют
608	764681.52	1311948.81	данные отсутствуют	данные отсутствуют
609	764676.88	1311968.38	данные отсутствуют	данные отсутствуют
610	764687.77	1311844.26	данные отсутствуют	данные отсутствуют
611	764719.01	1311821.54	данные отсутствуют	данные отсутствуют
612	764843.98	1311940.83	данные отсутствуют	данные отсутствуют
613	764880.91	1312037.39	данные отсутствуют	данные отсутствуют
614	764866.71	1312173.73	данные отсутствуют	данные отсутствуют
615	764869.55	1312261.78	данные отсутствуют	данные отсутствуют

Государственный регистратор		ФГИС ЕГРН
полное наименование должности	подпись	инициалы, фамилия

М.П.

Выписка из Единого государственного реестра недвижимости об объекте недвижимости  
Описание местоположения земельного участка

<b>Земельный участок</b>			
(вид объекта недвижимости)			
Лист № ___ Раздела <b>3.2</b>	Всего листов раздела <b>3.2</b> : ___	Всего разделов: ___	Всего листов выписки: ___
<b>10.11.2021.№ 99/2021/429578966</b>			
Кадастровый номер:		<b>02:17:020802:2</b>	

Сведения о характерных точках границы земельного участка				
Система координат				
Зона №				
Номер точки	Координаты		Описание закрепления на местности	Средняя квадратическая погрешность определения координат характерных точек границ земельного участка, м
	X	Y		
1	2	3	4	5
616	764838.3	1312338.46	данные отсутствуют	данные отсутствуют
617	764106.93	1312839.59	данные отсутствуют	данные отсутствуют
618	764102.67	1312841.2	данные отсутствуют	данные отсутствуют
619	764094.6	1312846.65	данные отсутствуют	данные отсутствуют
620	764094.66	1312846.38	данные отсутствуют	данные отсутствуют
621	764102.56	1312841.05	данные отсутствуют	данные отсутствуют
622	764106.77	1312839.45	данные отсутствуют	данные отсутствуют
623	764090.18	1312849.64	данные отсутствуют	данные отсутствуют
624	764091.76	1312848.39	данные отсутствуют	данные отсутствуют
625	764093.53	1312847.38	данные отсутствуют	данные отсутствуют
626	764572.73	1312851.99	данные отсутствуют	данные отсутствуют
627	764537.23	1312855.39	данные отсутствуют	данные отсутствуют
628	764480.43	1312838.35	данные отсутствуют	данные отсутствуют
629	764389.54	1312795.76	данные отсутствуют	данные отсутствуют
630	764378.18	1312764.51	данные отсутствуют	данные отсутствуют

Государственный регистратор		ФГИС ЕГРН
полное наименование должности	подпись	инициалы, фамилия

М.П.

Выписка из Единого государственного реестра недвижимости об объекте недвижимости  
Описание местоположения земельного участка

<b>Земельный участок</b>			
(вид объекта недвижимости)			
Лист № ___ Раздела <b>3.2</b>	Всего листов раздела <b>3.2</b> : ___	Всего разделов: ___	Всего листов выписки: ___
<b>10.11.2021.№ 99/2021/429578966</b>			
Кадастровый номер:		<b>02:17:020802:2</b>	

Сведения о характерных точках границы земельного участка				
Система координат				
Зона №				
Номер точки	Координаты		Описание закрепления на местности	Средняя квадратическая погрешность определения координат характерных точек границ земельного участка, м
	X	Y		
1	2	3	4	5
631	764332.73	1312767.34	данные отсутствуют	данные отсутствуют
632	764290.13	1312792.91	данные отсутствуют	данные отсутствуют
633	764185.04	1312809.95	данные отсутствуют	данные отсутствуют
634	764107.48	1312839.38	данные отсутствуют	данные отсутствуют
635	764138.31	1312821.69	данные отсутствуют	данные отсутствуют
636	764180.83	1312805.42	данные отсутствуют	данные отсутствуют
637	764256.23	1312785.17	данные отсутствуют	данные отсутствуют
638	764321.24	1312759.39	данные отсутствуют	данные отсутствуют
639	764362.33	1312749.5	данные отсутствуют	данные отсутствуют
640	764423.88	1312751.85	данные отсутствуют	данные отсутствуют
641	764463.36	1312766.86	данные отсутствуют	данные отсутствуют
642	764494.51	1312792.79	данные отсутствуют	данные отсутствуют
643	764517.17	1312805.39	данные отсутствуют	данные отсутствуют
644	764570.46	1312850.61	данные отсутствуют	данные отсутствуют
645	763459.48	1311084.25	данные отсутствуют	данные отсутствуют

Государственный регистратор		ФГИС ЕГРН
полное наименование должности	подпись	инициалы, фамилия

М.П.

<b>Земельный участок</b>			
(вид объекта недвижимости)			
Лист № ___ Раздела <b>3.2</b>	Всего листов раздела <b>3.2</b> : ___	Всего разделов: ___	Всего листов выписки: ___
<b>10.11.2021.№ 99/2021/429578966</b>			
Кадастровый номер:		<b>02:17:020802:2</b>	

Сведения о характерных точках границы земельного участка				
Система координат				
Зона №				
Номер точки	Координаты		Описание закрепления на местности	Средняя квадратическая погрешность определения координат характерных точек границ земельного участка, м
	X	Y		
1	2	3	4	5
646	763436.22	1311082.29	данные отсутствуют	данные отсутствуют
647	763435.02	1311081.64	данные отсутствуют	данные отсутствуют
648	763440.88	1311077.38	данные отсутствуют	данные отсутствуют
649	763291.12	1311071.2	данные отсутствуют	данные отсутствуют
650	763356.29	1311098.98	данные отсутствуют	данные отсутствуют
651	763454.02	1311147.25	данные отсутствуют	данные отсутствуют
652	763559.84	1311179.32	данные отсутствуют	данные отсутствуют
653	763597.05	1311182.53	данные отсутствуют	данные отсутствуют
654	763599.63	1311181.31	данные отсутствуют	данные отсутствуют
655	763599.61	1311181.07	данные отсутствуют	данные отсутствуют
656	763601.49	1311176.37	данные отсутствуют	данные отсутствуют
657	763602.44	1311173.98	данные отсутствуют	данные отсутствуют
658	763582.68	1311143.43	данные отсутствуют	данные отсутствуют
659	763582.83	1311143.15	данные отсутствуют	данные отсутствуют
660	763581.3	1311141.24	данные отсутствуют	данные отсутствуют

Государственный регистратор		ФГИС ЕГРН
полное наименование должности	подпись	инициалы, фамилия

М.П.

Раздел 3.2

Выписка из Единого государственного реестра недвижимости об объекте недвижимости  
Описание местоположения земельного участка

<b>Земельный участок</b>			
(вид объекта недвижимости)			
Лист № ___ Раздела <b>3.2</b>	Всего листов раздела <b>3.2</b> : ___	Всего разделов: ___	Всего листов выписки: ___
<b>10.11.2021.№ 99/2021/429578966</b>			
Кадастровый номер:		<b>02:17:020802:2</b>	

Сведения о характерных точках границы земельного участка				
Система координат				
Зона №				
Номер точки	Координаты		Описание закрепления на местности	Средняя квадратическая погрешность определения координат характерных точек границ земельного участка, м
	X	Y		
1	2	3	4	5
661	763559.14	1311121.08	данные отсутствуют	данные отсутствуют
662	763571.54	1311125.66	данные отсутствуют	данные отсутствуют
663	763602.78	1311173.95	данные отсутствуют	данные отсутствуют
664	763597.1	1311188.14	данные отсутствуют	данные отсутствуют
665	763449.4	1311156.91	данные отсутствуют	данные отсутствуют
666	763367.03	1311145.55	данные отсутствуют	данные отсутствуют
667	763301.71	1311085.9	данные отсутствуют	данные отсутствуют
668	763990.43	1312928.56	данные отсутствуют	данные отсутствуют
669	763977.7	1312957.65	данные отсутствуют	данные отсутствуют
670	763965.42	1312977.6	данные отсутствуют	данные отсутствуют
671	763959.84	1312964.93	данные отсутствуют	данные отсутствуют
672	763962.13	1312950.95	данные отсутствуют	данные отсутствуют
673	763353.11	1311004.76	данные отсутствуют	данные отсутствуют
674	763364.19	1311020.58	данные отсутствуют	данные отсутствуют
675	763348.67	1311033.28	данные отсутствуют	данные отсутствуют

Государственный регистратор		ФГИС ЕГРН
полное наименование должности	подпись	инициалы, фамилия

М.П.

Выписка из Единого государственного реестра недвижимости об объекте недвижимости  
Описание местоположения земельного участка

<b>Земельный участок</b>			
(вид объекта недвижимости)			
Лист № ___	Раздела <b>3.2</b>	Всего листов раздела <b>3.2</b> : ___	Всего разделов: ___
Всего листов выписки: ___			
<b>10.11.2021.№ 99/2021/429578966</b>			
Кадастровый номер:		<b>02:17:020802:2</b>	

Сведения о характерных точках границы земельного участка				
Система координат				
Зона №				
Номер точки	Координаты		Описание закрепления на местности	Средняя квадратическая погрешность определения координат характерных точек границ земельного участка, м
	X	Y		
1	2	3	4	5
676	763341.89	1311026.11	данные отсутствуют	данные отсутствуют
677	763335.18	1311009.71	данные отсутствуют	данные отсутствуют
678	763340.85	1311003.27	данные отсутствуют	данные отсутствуют
679	762944.84	1312044.9	данные отсутствуют	данные отсутствуют
680	762946.97	1312047.84	данные отсутствуют	данные отсутствуют
681	762951.44	1312066.75	данные отсутствуют	данные отсутствуют
682	762947.58	1312090.51	данные отсутствуют	данные отсутствуют
683	762943.83	1312077.15	данные отсутствуют	данные отсутствуют
684	762764.2	1310078.19	данные отсутствуют	данные отсутствуют
685	762762.24	1310074.52	данные отсутствуют	данные отсутствуют
686	762772.64	1310040.62	данные отсутствуют	данные отсутствуют
687	762799.65	1310017.28	данные отсутствуют	данные отсутствуют
688	762844.59	1309998.53	данные отсутствуют	данные отсутствуют
689	762886.15	1310005.62	данные отсутствуют	данные отсутствуют
690	762908.37	1310021.85	данные отсутствуют	данные отсутствуют

Государственный регистратор		ФГИС ЕГРН
полное наименование должности	подпись	инициалы, фамилия

М.П.

Выписка из Единого государственного реестра недвижимости об объекте недвижимости  
Описание местоположения земельного участка

<b>Земельный участок</b>			
(вид объекта недвижимости)			
Лист № ___	Раздела <b>3.2</b>	Всего листов раздела <b>3.2</b> : ___	Всего разделов: ___
Всего листов выписки: ___			
<b>10.11.2021.№ 99/2021/429578966</b>			
Кадастровый номер:		<b>02:17:020802:2</b>	

Сведения о характерных точках границы земельного участка				
Система координат				
Зона №				
Номер точки	Координаты		Описание закрепления на местности	Средняя квадратическая погрешность определения координат характерных точек границ земельного участка, м
	X	Y		
1	2	3	4	5
691	762917.45	1310023.4	данные отсутствуют	данные отсутствуют
692	762924.94	1310015.77	данные отсутствуют	данные отсутствуют
693	762926.05	1309997.25	данные отсутствуют	данные отсутствуют
694	762953.78	1309974.89	данные отсутствуют	данные отсутствуют
695	762976.62	1309945.83	данные отсутствуют	данные отсутствуют
696	762975.66	1309940.6	данные отсутствуют	данные отсутствуют
697	762966.97	1309934.34	данные отсутствуют	данные отсутствуют
698	762966.74	1309934.48	данные отсутствуют	данные отсутствуют
699	762915.75	1309933.31	данные отсутствуют	данные отсутствуют
700	762915.5	1309933.17	данные отсутствуют	данные отсутствуют
701	762899.17	1309936.76	данные отсутствуют	данные отсутствуют
702	762904.07	1309932.75	данные отсутствуют	данные отсутствуют
703	763029.04	1309935.58	данные отсутствуют	данные отсутствуют
704	763034.72	1309969.66	данные отсутствуют	данные отсутствуют
705	762994.96	1309975.34	данные отсутствуют	данные отсутствуют

Государственный регистратор		ФГИС ЕГРН
полное наименование должности	подпись	инициалы, фамилия

М.П.



<b>Земельный участок</b>			
(вид объекта недвижимости)			
Лист № ___ Раздела <b>3.2</b>	Всего листов раздела <b>3.2</b> : ___	Всего разделов: ___	Всего листов выписки: ___
<b>10.11.2021.№ 99/2021/429578966</b>			
Кадастровый номер:		<b>02:17:020802:2</b>	

Сведения о характерных точках границы земельного участка				
Система координат				
Зона №				
Номер точки	Координаты		Описание закрепления на местности	Средняя квадратическая погрешность определения координат характерных точек границ земельного участка, м
	X	Y		
1	2	3	4	5
706	762906.91	1310037.84	данные отсутствуют	данные отсутствуют
707	762830.22	1310015.1	данные отсутствуют	данные отсутствуют
708	762767.73	1310060.56	данные отсутствуют	данные отсутствуют
709	762807.01	1310586.79	данные отсутствуют	данные отсутствуют
710	762807.76	1310586.12	данные отсутствуют	данные отсутствуют
711	762840.4	1310571.56	данные отсутствуют	данные отсутствуют
712	762856.01	1310561.65	данные отсутствуют	данные отсутствуют
713	762856.08	1310561.25	данные отсутствуют	данные отсутствуют
714	762888.05	1310539.21	данные отсутствуют	данные отсутствуют
715	762888.33	1310539.34	данные отсутствуют	данные отсутствуют
716	762909.66	1310516.19	данные отсутствуют	данные отсутствуют
717	762913.74	1310505.45	данные отсутствуют	данные отсутствуют
718	762915.43	1310520.69	данные отсутствуют	данные отсутствуют
719	762833.06	1310577.49	данные отсутствуют	данные отсутствуют
720	762867.14	1310767.79	данные отсутствуют	данные отсутствуют

Государственный регистратор		ФГИС ЕГРН
полное наименование должности	подпись	инициалы, фамилия

М.П.

Раздел 3.2

Выписка из Единого государственного реестра недвижимости об объекте недвижимости  
Описание местоположения земельного участка

<b>Земельный участок</b>			
(вид объекта недвижимости)			
Лист № ___ Раздела <b>3.2</b>	Всего листов раздела <b>3.2</b> : ___	Всего разделов: ___	Всего листов выписки: ___
<b>10.11.2021.№ 99/2021/429578966</b>			
Кадастровый номер:		<b>02:17:020802:2</b>	

Сведения о характерных точках границы земельного участка				
Система координат				
Зона №				
Номер точки	Координаты		Описание закрепления на местности	Средняя квадратическая погрешность определения координат характерных точек границ земельного участка, м
	X	Y		
1	2	3	4	5
721	762875.66	1310807.55	данные отсутствуют	данные отсутствуют
722	762901.23	1310813.23	данные отсутствуют	данные отсутствуют
723	762909.35	1310813.23	данные отсутствуют	данные отсутствуют
724	762835.5	1310818.33	данные отсутствуют	данные отсутствуют
725	762808.09	1310814.94	данные отсутствуют	данные отсутствуют
726	762789.29	1310805.78	данные отсутствуют	данные отсутствуют
727	762779.58	1310791.11	данные отсутствуют	данные отсутствуют
728	762783.79	1310779.42	данные отсутствуют	данные отсутствуют
729	762799.17	1310770.62	данные отсутствуют	данные отсутствуют
730	762830.61	1310762.33	данные отсутствуют	данные отсутствуют
731	762867.68	1310757.43	данные отсутствуют	данные отсутствуют
732	762914.69	1310761.14	данные отсутствуют	данные отсутствуют
733	762942.5	1310760.93	данные отсутствуют	данные отсутствуют
734	762841.42	1310398.7	данные отсутствуют	данные отсутствуют
735	762909.75	1310469.55	данные отсутствуют	данные отсутствуют

Государственный регистратор		ФГИС ЕГРН
полное наименование должности	подпись	инициалы, фамилия

М.П.

Выписка из Единого государственного реестра недвижимости об объекте недвижимости  
Описание местоположения земельного участка

<b>Земельный участок</b>			
(вид объекта недвижимости)			
Лист № ___	Раздела <b>3.2</b>	Всего листов раздела <b>3.2</b> : ___	Всего разделов: ___
Всего листов выписки: ___			
<b>10.11.2021.№ 99/2021/429578966</b>			
Кадастровый номер:		<b>02:17:020802:2</b>	

Сведения о характерных точках границы земельного участка				
Система координат				
Зона №				
Номер точки	Координаты		Описание закрепления на местности	Средняя квадратическая погрешность определения координат характерных точек границ земельного участка, м
	X	Y		
1	2	3	4	5
736	762910.25	1310474.03	данные отсутствуют	данные отсутствуют
737	762880.74	1310465.39	данные отсутствуют	данные отсутствуют
738	762869.45	1310465.58	данные отсутствуют	данные отсутствуют
739	762839.25	1310481.26	данные отсутствуют	данные отсутствуют
740	762794.14	1310513.19	данные отсутствуют	данные отсутствуют
741	762778.85	1310518.39	данные отсутствуют	данные отсутствуют
742	762764.31	1310512.43	данные отсутствуют	данные отсутствуют
743	762759.01	1310497.49	данные отсутствуют	данные отсутствуют
744	762764.85	1310475.8	данные отсутствуют	данные отсутствуют
745	762780.04	1310456.72	данные отсутствуют	данные отсутствуют
746	762828.76	1310416.11	данные отсутствуют	данные отсутствуют
747	762667.72	1310313.4	данные отсутствуют	данные отсутствуют
748	762668.65	1310298.17	данные отсутствуют	данные отсутствуют
749	762683.14	1310288.96	данные отсутствуют	данные отсутствуют
750	762762.84	1310290.86	данные отсутствуют	данные отсутствуют

Государственный регистратор		ФГИС ЕГРН
полное наименование должности	подпись	инициалы, фамилия

М.П.

Выписка из Единого государственного реестра недвижимости об объекте недвижимости  
Описание местоположения земельного участка

<b>Земельный участок</b>			
(вид объекта недвижимости)			
Лист № ___	Раздела <b>3.2</b>	Всего листов раздела <b>3.2</b> : ___	Всего разделов: ___
Всего листов выписки: ___			
<b>10.11.2021.№ 99/2021/429578966</b>			
Кадастровый номер:		<b>02:17:020802:2</b>	

Сведения о характерных точках границы земельного участка				
Система координат				
Зона №				
Номер точки	Координаты		Описание закрепления на местности	Средняя квадратическая погрешность определения координат характерных точек границ земельного участка, м
	X	Y		
1	2	3	4	5
751	762795.13	1310276.06	данные отсутствуют	данные отсутствуют
752	762798.09	1310262.91	данные отсутствуют	данные отсутствуют
753	762777.4	1310251.51	данные отсутствуют	данные отсутствуют
754	762774.11	1310243.08	данные отсутствуют	данные отсутствуют
755	762783.3	1310230.06	данные отсутствуют	данные отсутствуют
756	762809.36	1310213.63	данные отсутствуют	данные отсутствуют
757	762815.23	1310199.25	данные отсутствуют	данные отсутствуют
758	762799.88	1310183.11	данные отсутствуют	данные отсутствуют
759	762769.05	1310173.42	данные отсутствуют	данные отсутствуют
760	762765.3	1310162.12	данные отсутствуют	данные отсутствуют
761	762783.35	1310149.87	данные отсутствуют	данные отсутствуют
762	762810.7	1310153.51	данные отсутствуют	данные отсутствуют
763	762824.04	1310151.28	данные отсутствуют	данные отсутствуют
764	762824.16	1310150.96	данные отсутствуют	данные отсутствуют
765	762833.53	1310147.94	данные отсутствуют	данные отсутствуют

Государственный регистратор		ФГИС ЕГРН
полное наименование должности	подпись	инициалы, фамилия

М.П.

<b>Земельный участок</b>			
(вид объекта недвижимости)			
Лист № ___ Раздела <b>3.2</b>	Всего листов раздела <b>3.2</b> : ___	Всего разделов: ___	Всего листов выписки: ___
<b>10.11.2021.№ 99/2021/429578966</b>			
Кадастровый номер:		<b>02:17:020802:2</b>	

Сведения о характерных точках границы земельного участка				
Система координат				
Зона №				
Номер точки	Координаты		Описание закрепления на местности	Средняя квадратическая погрешность определения координат характерных точек границ земельного участка, м
	X	Y		
1	2	3	4	5
766	762833.74	1310148.13	данные отсутствуют	данные отсутствуют
767	762847.65	1310136.65	данные отсутствуют	данные отсутствуют
768	762847.88	1310136.27	данные отсутствуют	данные отсутствуют
769	762850.1	1310142.93	данные отсутствуют	данные отсутствуют
770	762770.57	1310168.5	данные отсутствуют	данные отсутствуют
771	762852.94	1310202.58	данные отсутствуют	данные отсутствуют
772	762835.9	1310253.7	данные отсутствуют	данные отсутствуют
773	762946.67	1310284.94	данные отсутствуют	данные отсутствуют
774	762958.03	1310316.18	данные отсутствуют	данные отсутствуют
775	762790.46	1310316.18	данные отсутствуют	данные отсутствуют
776	762688.21	1310290.62	данные отсутствуют	данные отсутствуют
777	762668.32	1310313.34	данные отсутствуют	данные отсутствуют
778	762807.5	1310384.35	данные отсутствуют	данные отсутствуют
779	762818.01	1310386.74	данные отсутствуют	данные отсутствуют
780	762801.9	1310391.31	данные отсутствуют	данные отсутствуют

Государственный регистратор		ФГИС ЕГРН
полное наименование должности	подпись	инициалы, фамилия

М.П.

Раздел 3.2

Выписка из Единого государственного реестра недвижимости об объекте недвижимости  
Описание местоположения земельного участка

<b>Земельный участок</b>			
(вид объекта недвижимости)			
Лист № ___ Раздела <b>3.2</b>	Всего листов раздела <b>3.2</b> : ___	Всего разделов: ___	Всего листов выписки: ___
<b>10.11.2021.№ 99/2021/429578966</b>			
Кадастровый номер:		<b>02:17:020802:2</b>	

Сведения о характерных точках границы земельного участка				
Система координат				
Зона №				
Номер точки	Координаты		Описание закрепления на местности	Средняя квадратическая погрешность определения координат характерных точек границ земельного участка, м
	X	Y		
1	2	3	4	5
781	762766.84	1311088.38	данные отсутствуют	данные отсутствуют
782	762824.54	1311097.26	данные отсутствуют	данные отсутствуют
783	762831.8	1311107.78	данные отсутствуют	данные отсутствуют
784	762788.55	1311103.76	данные отсутствуют	данные отсутствуют
785	762773.05	1311095.33	данные отсутствуют	данные отсутствуют
786	762772.45	1310093.62	данные отсутствуют	данные отсутствуют
787	762813.04	1310111.82	данные отсутствуют	данные отсутствуют
788	762797.74	1310110.91	данные отсутствуют	данные отсутствуют
789	762775.08	1310098.54	данные отсутствуют	данные отсутствуют
790	762843.73	1311180.93	данные отсутствуют	данные отсутствуют
791	762841.58	1311196.67	данные отсутствуют	данные отсутствуют
792	762796.14	1311202.35	данные отсутствуют	данные отсутствуют
793	762764.89	1311185.31	данные отсутствуют	данные отсутствуют
794	762722.66	1311209.07	данные отсутствуют	данные отсутствуют
795	762722.25	1311206.55	данные отсутствуют	данные отсутствуют

Государственный регистратор		ФГИС ЕГРН
полное наименование должности	подпись	инициалы, фамилия

М.П.

Выписка из Единого государственного реестра недвижимости об объекте недвижимости  
Описание местоположения земельного участка

<b>Земельный участок</b>			
(вид объекта недвижимости)			
Лист № ___ Раздела <b>3.2</b>	Всего листов раздела <b>3.2</b> : ___	Всего разделов: ___	Всего листов выписки: ___
<b>10.11.2021.№ 99/2021/429578966</b>			
Кадастровый номер:		<b>02:17:020802:2</b>	

Сведения о характерных точках границы земельного участка				
Система координат				
Зона №				
Номер точки	Координаты		Описание закрепления на местности	Средняя квадратическая погрешность определения координат характерных точек границ земельного участка, м
	X	Y		
1	2	3	4	5
796	762730.9	1311191.24	данные отсутствуют	данные отсутствуют
797	762744.38	1311182.96	данные отсутствуют	данные отсутствуют
798	762757.23	1311183.99	данные отсутствуют	данные отсутствуют
799	762763.33	1311186.13	данные отсутствуют	данные отсутствуют
800	762764.9	1311185.23	данные отсутствуют	данные отсутствуют
801	762772.32	1311189.33	данные отсутствуют	данные отсутствуют
802	762801.66	1311199.79	данные отсутствуют	данные отсутствуют
803	762828.85	1311196.4	данные отсутствуют	данные отсутствуют
804	762808.41	1311018.53	данные отсутствуют	данные отсутствуют
805	762810.34	1311026.26	данные отсутствуют	данные отсутствуют
806	762747.85	1311031.94	данные отсутствуют	данные отсутствуют
807	762749.29	1311059.28	данные отсутствуют	данные отсутствуют
808	762744.23	1311047.26	данные отсутствуют	данные отсутствуют
809	762727.87	1311025.07	данные отсутствуют	данные отсутствуют
810	762725.08	1311014.27	данные отсутствуют	данные отсутствуют

Государственный регистратор		ФГИС ЕГРН
полное наименование должности	подпись	инициалы, фамилия

М.П.

Выписка из Единого государственного реестра недвижимости об объекте недвижимости  
Описание местоположения земельного участка

<b>Земельный участок</b>			
(вид объекта недвижимости)			
Лист № ___ Раздела <b>3.2</b>	Всего листов раздела <b>3.2</b> : ___	Всего разделов: ___	Всего листов выписки: ___
<b>10.11.2021.№ 99/2021/429578966</b>			
Кадастровый номер:		<b>02:17:020802:2</b>	

Сведения о характерных точках границы земельного участка				
Система координат				
Зона №				
Номер точки	Координаты		Описание закрепления на местности	Средняя квадратическая погрешность определения координат характерных точек границ земельного участка, м
	X	Y		
1	2	3	4	5
811	762731.13	1310995.76	данные отсутствуют	данные отсутствуют
812	762747.63	1310986.84	данные отсутствуют	данные отсутствуют
813	762801.54	1311018.74	данные отсутствуют	данные отсутствуют
814	762667.41	1310392.61	данные отсутствуют	данные отсутствуют
815	762671.16	1310444	данные отсутствуют	данные отсутствуют
816	762702.41	1310441.15	данные отсутствуют	данные отсутствуют
817	762739.2	1310429.33	данные отсутствуют	данные отсутствуют
818	762715.54	1310449.23	данные отсутствуют	данные отсутствуют
819	762653.82	1310482.05	данные отсутствуют	данные отсутствуют
820	762637.85	1310496.33	данные отсутствуют	данные отсутствуют
821	762637.85	1310467.62	данные отсутствуют	данные отсутствуют
822	762634.29	1310460.5	данные отсутствуют	данные отсутствуют
823	762646.16	1310464.62	данные отсутствуют	данные отсутствуют
824	762646.19	1310464.62	данные отсутствуют	данные отсутствуют
825	762646.21	1310464.62	данные отсутствуют	данные отсутствуют

Государственный регистратор		ФГИС ЕГРН
полное наименование должности	подпись	инициалы, фамилия

М.П.

<b>Земельный участок</b>			
(вид объекта недвижимости)			
Лист № ___ Раздела <b>3.2</b>	Всего листов раздела <b>3.2</b> : ___	Всего разделов: ___	Всего листов выписки: ___
<b>10.11.2021.№ 99/2021/429578966</b>			
Кадастровый номер:		<b>02:17:020802:2</b>	

Сведения о характерных точках границы земельного участка				
Система координат				
Зона №				
Номер точки	Координаты		Описание закрепления на местности	Средняя квадратическая погрешность определения координат характерных точек границ земельного участка, м
	X	Y		
1	2	3	4	5
826	762658.36	1310462.51	данные отсутствуют	данные отсутствуют
827	762658.39	1310462.5	данные отсутствуют	данные отсутствуют
828	762658.42	1310462.46	данные отсутствуют	данные отсутствуют
829	762658.43	1310462.43	данные отсутствуют	данные отсутствуют
830	762659.48	1310455.02	данные отсутствуют	данные отсутствуют
831	762659.47	1310454.97	данные отсутствуют	данные отсутствуют
832	762653.93	1310446.01	данные отсутствуют	данные отсутствуют
833	762648.92	1310431	данные отсутствуют	данные отсутствуют
834	762649.68	1310413.32	данные отсутствуют	данные отсутствуют
835	762655.4	1310410.79	данные отсутствуют	данные отсутствуют
836	762806.19	1311958.65	данные отсутствуют	данные отсутствуют
837	762827.38	1311991.95	данные отсутствуют	данные отсутствуют
838	762858.3	1312016.99	данные отсутствуют	данные отсутствуют
839	762868.39	1312039.25	данные отсутствуют	данные отсутствуют
840	762867.23	1312057	данные отсутствуют	данные отсутствуют

Государственный регистратор		ФГИС ЕГРН
полное наименование должности	подпись	инициалы, фамилия

М.П.

Раздел 3.2

Выписка из Единого государственного реестра недвижимости об объекте недвижимости  
Описание местоположения земельного участка

<b>Земельный участок</b>			
(вид объекта недвижимости)			
Лист № ___ Раздела <b>3.2</b>	Всего листов раздела <b>3.2</b> : ___	Всего разделов: ___	Всего листов выписки: ___
<b>10.11.2021.№ 99/2021/429578966</b>			
Кадастровый номер:		<b>02:17:020802:2</b>	

Сведения о характерных точках границы земельного участка				
Система координат				
Зона №				
Номер точки	Координаты		Описание закрепления на местности	Средняя квадратическая погрешность определения координат характерных точек границ земельного участка, м
	X	Y		
1	2	3	4	5
841	762861.32	1312066.45	данные отсутствуют	данные отсутствуют
842	762847.69	1312069.71	данные отсутствуют	данные отсутствуют
843	762835.08	1312059.67	данные отсутствуют	данные отсутствуют
844	762821.86	1312024.73	данные отсутствуют	данные отсутствуют
845	762792.38	1311985.71	данные отсутствуют	данные отсутствуют
846	762787.48	1311964.33	данные отсутствуют	данные отсутствуют
847	762769.43	1311988.66	данные отсутствуют	данные отсутствуют
848	762770.67	1311989.21	данные отсутствуют	данные отсутствуют
849	762788.71	1312007.86	данные отсутствуют	данные отсутствуют
850	762812.25	1312050.58	данные отсутствуют	данные отсутствуют
851	762815.93	1312064.63	данные отсутствуют	данные отсутствуют
852	762801.46	1312059.81	данные отсутствуют	данные отсутствуют
853	762797.71	1312054.46	данные отсутствуют	данные отсутствуют
854	762781.85	1312028.57	данные отсутствуют	данные отсутствуют
855	762775.1	1312000.22	данные отсутствуют	данные отсутствуют

Государственный регистратор		ФГИС ЕГРН
полное наименование должности	подпись	инициалы, фамилия

М.П.

Выписка из Единого государственного реестра недвижимости об объекте недвижимости  
Описание местоположения земельного участка

<b>Земельный участок</b>			
(вид объекта недвижимости)			
Лист № ___	Раздела <b>3.2</b>	Всего листов раздела <b>3.2</b> : ___	Всего разделов: ___
Всего листов выписки: ___			
<b>10.11.2021.№ 99/2021/429578966</b>			
Кадастровый номер:		<b>02:17:020802:2</b>	

Сведения о характерных точках границы земельного участка				
Система координат				
Зона №				
Номер точки	Координаты		Описание закрепления на местности	Средняя квадратическая погрешность определения координат характерных точек границ земельного участка, м
	X	Y		
1	2	3	4	5
856	762775.09	1312000.2	данные отсутствуют	данные отсутствуют
857	762692.72	1310050.45	данные отсутствуют	данные отсутствуют
858	762722.29	1310029.31	данные отсутствуют	данные отсутствуют
859	762779.09	1309989.55	данные отсутствуют	данные отсутствуют
860	762785.95	1309987.26	данные отсутствуют	данные отсутствуют
861	762781.25	1309989.95	данные отсутствуют	данные отсутствуют
862	762761.69	1310004.51	данные отсутствуют	данные отсутствуют
863	762740.46	1310031.25	данные отсутствуют	данные отсутствуют
864	762727.46	1310040.93	данные отсутствуют	данные отсутствуют
865	762958.03	1312392.16	данные отсутствуют	данные отсутствуют
866	762953.61	1312385.6	данные отсутствуют	данные отсутствуют
867	762945.23	1312352.52	данные отсутствуют	данные отсутствуют
868	762937.49	1312283.24	данные отсутствуют	данные отсутствуют
869	762919.2	1312224.24	данные отсутствуют	данные отсутствуют
870	762918.11	1312215.38	данные отсутствуют	данные отсутствуют

Государственный регистратор		ФГИС ЕГРН
полное наименование должности	подпись	инициалы, фамилия

М.П.

Выписка из Единого государственного реестра недвижимости об объекте недвижимости  
Описание местоположения земельного участка

<b>Земельный участок</b>			
(вид объекта недвижимости)			
Лист № ___	Раздела <b>3.2</b>	Всего листов раздела <b>3.2</b> : ___	Всего разделов: ___
Всего листов выписки: ___			
<b>10.11.2021.№ 99/2021/429578966</b>			
Кадастровый номер:		<b>02:17:020802:2</b>	

Сведения о характерных точках границы земельного участка				
Система координат				
Зона №				
Номер точки	Координаты		Описание закрепления на местности	Средняя квадратическая погрешность определения координат характерных точек границ земельного участка, м
	X	Y		
1	2	3	4	5
871	762946.67	1312241.9	данные отсутствуют	данные отсутствуют
872	762958.03	1312338.46	данные отсутствуют	данные отсутствуют
873	762914.29	1312080.23	данные отсутствуют	данные отсутствуют
874	762929.63	1312102.74	данные отсутствуют	данные отсутствуют
875	762911.91	1312140.7	данные отсутствуют	данные отсутствуют
876	762908.74	1312124.46	данные отсутствуют	данные отсутствуют
877	762606.55	1310171.68	данные отсутствуют	данные отсутствуют
878	762608.68	1310165.65	данные отсутствуют	данные отсутствуют
879	762665.48	1310117.36	данные отсутствуют	данные отсутствуют
880	762679.66	1310067.76	данные отсутствуют	данные отсутствуют
881	762699.76	1310071.04	данные отсутствуют	данные отсутствуют
882	762706.37	1310077.52	данные отсутствуют	данные отсутствуют
883	762705.37	1310090.03	данные отсутствуют	данные отсутствуют
884	762693.51	1310105.41	данные отсутствуют	данные отсутствуют
885	762649.22	1310135.62	данные отсутствуют	данные отсутствуют

Государственный регистратор		ФГИС ЕГРН
полное наименование должности	подпись	инициалы, фамилия

М.П.

<b>Земельный участок</b>			
(вид объекта недвижимости)			
Лист № ___	Раздела <b>3.2</b>	Всего листов раздела <b>3.2</b> : ___	Всего разделов: ___
Всего листов выписки: ___			
<b>10.11.2021 № 99/2021/429578966</b>			
Кадастровый номер:		<b>02:17:020802:2</b>	

Сведения о характерных точках границы земельного участка				
Система координат				
Зона №				
Номер точки	Координаты		Описание закрепления на местности	Средняя квадратическая погрешность определения координат характерных точек границ земельного участка, м
	X	Y		
1	2	3	4	5
886	762581.41	1310122.8	данные отсутствуют	данные отсутствуют
887	762583.12	1310134.42	данные отсутствуют	данные отсутствуют
888	762557.81	1310153.39	данные отсутствуют	данные отсутствуют
889	762591.41	1309727.87	данные отсутствуют	данные отсутствуют
890	762588.12	1309762.16	данные отсутствуют	данные отсутствуют
891	762566.39	1309746.09	данные отсутствуют	данные отсутствуют
892	762569.2	1309723.71	данные отсутствуют	данные отсутствуют
893	762586.91	1309727.58	данные отсутствуют	данные отсутствуют
894	762558.07	1310211.84	данные отсутствуют	данные отсутствуют
895	762558.97	1310211.89	данные отсутствуют	данные отсутствуют
896	762558.44	1310212.34	данные отсутствуют	данные отсутствуют

Государственный регистратор		ФГИС ЕГРН
полное наименование должности	подпись	инициалы, фамилия

М.П.

## Выписка из Единого государственного реестра недвижимости об объекте недвижимости

## Сведения о характеристиках объекта недвижимости

На основании запроса от 10.11.2021 г., поступившего на рассмотрение 10.11.2021 г., сообщаем, что согласно записям Единого государственного реестра недвижимости:

<b>Земельный участок</b>			
(вид объекта недвижимости)			
Лист № ____ Раздела <b>1</b>	Всего листов раздела <b>1</b> : ____	Всего разделов: ____	Всего листов выписки: ____
<b>10.11.2021 № 99/2021/429762257</b>			
Кадастровый номер:		<b>02:17:020802:13</b>	

Номер кадастрового квартала:	02:17:020802
Дата присвоения кадастрового номера:	27.11.2007
Ранее присвоенный государственный учетный номер:	данные отсутствуют
Адрес:	установлено относительно ориентира, расположенного в границах участка. Почтовый адрес ориентира: Республика Башкортостан, р-н. Бураевский, с/с. Бадраковский
Площадь:	227947 кв. м
Кадастровая стоимость, руб.:	578985.38
Кадастровые номера расположенных в пределах земельного участка объектов недвижимости:	данные отсутствуют
Кадастровые номера объектов недвижимости, из которых образован объект недвижимости:	02:17:020802:1
Кадастровые номера образованных объектов недвижимости:	02:17:000000:956
Сведения о включении объекта недвижимости в состав предприятия как имущественного комплекса:	

Государственный регистратор		ФГИС ЕГРН
полное наименование должности	подпись	инициалы, фамилия

М.П.

Раздел 1

## Выписка из Единого государственного реестра недвижимости об объекте недвижимости

## Сведения о характеристиках объекта недвижимости

<b>Земельный участок</b>			
(вид объекта недвижимости)			
Лист № ____ Раздела <b>1</b>	Всего листов раздела <b>1</b> : ____	Всего разделов: ____	Всего листов выписки: ____
<b>10.11.2021 № 99/2021/429762257</b>			
Кадастровый номер:		<b>02:17:020802:13</b>	

Категория земель:	Земли сельскохозяйственного назначения
Виды разрешенного использования:	Для возделывания сельскохозяйственных культур
Сведения о кадастровом инженере:	Вахитова Лилия Гимазетдиновна №02-10-121
Сведения о лесах, водных объектах и об иных природных объектах, расположенных в пределах земельного участка:	данные отсутствуют
Сведения о том, что земельный участок полностью или частично расположен в границах зоны с особыми условиями использования территории или территории объекта культурного наследия	данные отсутствуют
Сведения о том, что земельный участок расположен в границах особой экономической зоны, территории опережающего социально-экономического развития, зоны территориального развития в Российской Федерации, игорной зоны:	данные отсутствуют
Сведения о том, что земельный участок расположен в границах особо охраняемой природной территории, охотничьих угодий, лесничеств, лесопарков:	данные отсутствуют
Сведения о результатах проведения государственного земельного надзора:	данные отсутствуют
Сведения о расположении земельного участка в границах территории, в отношении которой утвержден проект межевания территории:	данные отсутствуют

Государственный регистратор		ФГИС ЕГРН
полное наименование должности	подпись	инициалы, фамилия

М.П.



<b>Земельный участок</b>			
(вид объекта недвижимости)			
Лист № ____ Раздела <b>1</b>	Всего листов раздела <b>1</b> : ____	Всего разделов: ____	Всего листов выписки: ____
<b>10.11.2021 № 99/2021/429762257</b>			
Кадастровый номер:		<b>02:17:020802:13</b>	
Условный номер земельного участка:	данные отсутствуют		
Сведения о принятии акта и (или) заключении договора, предусматривающих предоставление в соответствии с земельным законодательством исполнительным органом государственной власти или органом местного самоуправления находящегося в государственной или муниципальной собственности земельного участка для строительства наемного дома социального использования или наемного дома коммерческого использования:	данные отсутствуют		
Сведения о том, что земельный участок или земельные участки образованы на основании решения об изъятии земельного участка и (или) расположенного на нем объекта недвижимости для государственных или муниципальных нужд:	данные отсутствуют		
Сведения о том, что земельный участок образован из земель или земельного участка, государственная собственность на которые не разграничена:	данные отсутствуют		
Сведения о наличии земельного спора о местоположении границ земельных участков:	данные отсутствуют		
Статус записи об объекте недвижимости:	Сведения об объекте недвижимости имеют статус "актуальные, ранее учтенные"		
Особые отметки:	Граница земельного участка не установлена в соответствии с требованиями земельного законодательства. Сведения необходимые для заполнения раздела 2 отсутствуют. Сведения необходимые для заполнения раздела 3.1 отсутствуют. Сведения необходимые для заполнения раздела 4 отсутствуют.		
Получатель выписки:	Рачкова Елена Сергеевна		
Государственный регистратор		ФГИС ЕГРН	
полное наименование должности		подпись	инициалы, фамилия


М.П.

Государственный регистратор		ФГИС ЕГРН	
полное наименование должности		подпись	инициалы, фамилия

М.П.

Выписка из Единого государственного реестра недвижимости об объекте недвижимости  
Описание местоположения земельного участка

<b>Земельный участок</b>			
<small>(вид объекта недвижимости)</small>			
Лист № <u>    </u> Раздела <b>3</b>	Всего листов раздела <b>3</b> : <u>    </u>	Всего разделов: <u>    </u>	Всего листов выписки: <u>    </u>
<b>10.11.2021.№ 99/2021/429762257</b>			
Кадастровый номер:		<b>02:17:020802:13</b>	

План (чертеж, схема) земельного участка			
			
Масштаб 1: данные отсутствуют	Условные обозначения:		

Государственный регистратор		ФГИС ЕГРН
полное наименование должности	подпись	инициалы, фамилия

М.П.

Раздел 3.2

Выписка из Единого государственного реестра недвижимости об объекте недвижимости  
Описание местоположения земельного участка

<b>Земельный участок</b>			
<small>(вид объекта недвижимости)</small>			
Лист № <u>    </u> Раздела <b>3.2</b>	Всего листов раздела <b>3.2</b> : <u>    </u>	Всего разделов: <u>    </u>	Всего листов выписки: <u>    </u>
<b>10.11.2021.№ 99/2021/429762257</b>			
Кадастровый номер:		<b>02:17:020802:13</b>	

Сведения о характерных точках границы земельного участка				
Система координат				
Зона №				
Номер точки	Координаты		Описание закрепления на местности	Средняя квадратическая погрешность определения координат характерных точек границ земельного участка, м
	X	Y		
1	2	3	4	5
1	764079.82	1312857.84	данные отсутствуют	данные отсутствуют
2	764089.05	1312850.54	данные отсутствуют	данные отсутствуют
3	764102.72	1312841.3	данные отсутствуют	данные отсутствуют
4	764185.07	1312810.05	данные отсутствуют	данные отсутствуют
5	764290.18	1312792.99	данные отсутствуют	данные отсутствуют
6	764332.76	1312767.44	данные отсутствуют	данные отсутствуют
7	764378.11	1312764.62	данные отсутствуют	данные отсутствуют
8	764389.5	1312795.86	данные отсутствуют	данные отсутствуют
9	764480.4	1312838.45	данные отсутствуют	данные отсутствуют
10	764537.24	1312855.49	данные отсутствуют	данные отсутствуют
11	764572.93	1312852.09	данные отсутствуют	данные отсутствуют
12	764592.77	1312863.97	данные отсутствуют	данные отсутствуют
13	764612.89	1312870.31	данные отсутствуют	данные отсутствуют
14	764642.06	1312872.41	данные отсутствуют	данные отсутствуют
15	764675.76	1312866.95	данные отсутствуют	данные отсутствуют

Государственный регистратор		ФГИС ЕГРН
полное наименование должности	подпись	инициалы, фамилия

М.П.

<b>Земельный участок</b>			
(вид объекта недвижимости)			
Лист №	Раздела <b>3.2</b>	Всего листов раздела <b>3.2</b> : ____	Всего разделов: ____
Всего листов выписки: ____			
<b>10.11.2021 № 99/2021/429762257</b>			
Кадастровый номер:		<b>02:17:020802:13</b>	

Сведения о характерных точках границы земельного участка				
Система координат				
Зона №				
Номер точки	Координаты		Описание закрепления на местности	Средняя квадратическая погрешность определения координат характерных точек границ земельного участка, м
	X	Y		
1	2	3	4	5
16	764679.48	1312865.2	данные отсутствуют	данные отсутствуют
17	764781.47	1312883.9	данные отсутствуют	данные отсутствуют
18	764849.7	1312906.62	данные отсутствуют	данные отсутствуют
19	764951.99	1312875.38	данные отсутствуют	данные отсутствуют
20	764986.16	1312741.55	данные отсутствуют	данные отсутствуют
21	764897.91	1312807.02	данные отсутствуют	данные отсутствуют
22	764814.14	1312814.62	данные отсутствуют	данные отсутствуют
23	764773.13	1312808.11	данные отсутствуют	данные отсутствуют
24	764695.82	1312782.92	данные отсутствуют	данные отсутствуют
25	764618.14	1312778.15	данные отсутствуют	данные отсутствуют
26	764592.55	1312767.78	данные отсутствуют	данные отсутствуют
27	764572.89	1312753.41	данные отсутствуют	данные отсутствуют
28	764562.2	1312739.88	данные отсутствуют	данные отсутствуют
29	764574.29	1312707.65	данные отсутствуют	данные отсутствуют
30	764540.34	1312693.5	данные отсутствуют	данные отсутствуют

Государственный регистратор		ФГИС ЕГРН
полное наименование должности	подпись	инициалы, фамилия

М.П.

Раздел 3.2

Выписка из Единого государственного реестра недвижимости об объекте недвижимости  
Описание местоположения земельного участка

<b>Земельный участок</b>			
(вид объекта недвижимости)			
Лист №	Раздела <b>3.2</b>	Всего листов раздела <b>3.2</b> : ____	Всего разделов: ____
Всего листов выписки: ____			
<b>10.11.2021 № 99/2021/429762257</b>			
Кадастровый номер:		<b>02:17:020802:13</b>	

Сведения о характерных точках границы земельного участка				
Система координат				
Зона №				
Номер точки	Координаты		Описание закрепления на местности	Средняя квадратическая погрешность определения координат характерных точек границ земельного участка, м
	X	Y		
1	2	3	4	5
31	764608.33	1312667.98	данные отсутствуют	данные отсутствуют
32	764623.73	1312639.12	данные отсутствуют	данные отсутствуют
33	764683.21	1312608.65	данные отсутствуют	данные отсутствуют
34	764710.51	1312599.87	данные отсутствуют	данные отсутствуют
35	764773.06	1312594.16	данные отсутствуют	данные отсутствуют
36	764807.87	1312552.39	данные отсутствуют	данные отсутствуют
37	764823.23	1312549.87	данные отсутствуют	данные отсутствуют
38	764830.36	1312551.16	данные отсутствуют	данные отсутствуют
39	764830.47	1312550.89	данные отсутствуют	данные отсутствуют
40	764839.82	1312548.63	данные отсутствуют	данные отсутствуют
41	764863.83	1312553.89	данные отсутствуют	данные отсутствуют
42	764863.95	1312554.18	данные отсутствуют	данные отсутствуют
43	764867.64	1312554.11	данные отсутствуют	данные отсутствуют
44	764909.31	1312562.94	данные отсутствуют	данные отсутствуют
45	764920.77	1312562.94	данные отсутствуют	данные отсутствуют

Государственный регистратор		ФГИС ЕГРН
полное наименование должности	подпись	инициалы, фамилия

М.П.

Выписка из Единого государственного реестра недвижимости об объекте недвижимости  
Описание местоположения земельного участка

<b>Земельный участок</b>			
(вид объекта недвижимости)			
Лист №	Раздела <b>3.2</b>	Всего листов раздела <b>3.2</b> : ____	Всего разделов: ____
10.11.2021 № 99/2021/429762257		Всего листов выписки: ____	
Кадастровый номер:		<b>02:17:020802:13</b>	

Сведения о характерных точках границы земельного участка				
Система координат				
Зона №				
Номер точки	Координаты		Описание закрепления на местности	Средняя квадратическая погрешность определения координат характерных точек границ земельного участка, м
	X	Y		
1	2	3	4	5
46	764926.47	1312542.91	данные отсутствуют	данные отсутствуют
47	764924.57	1312542.09	данные отсутствуют	данные отсутствуют
48	764927.13	1312539.07	данные отсутствуют	данные отсутствуют
49	764918.3	1312516.58	данные отсутствуют	данные отсутствуют
50	764919.21	1312513	данные отсутствуют	данные отсутствуют
51	764940.77	1312504.38	данные отсутствуют	данные отсутствуют
52	764971.88	1312497.08	данные отсутствуют	данные отсутствуют
53	764990.87	1312482.94	данные отсутствуют	данные отсутствуют
54	764989.87	1312485.36	данные отсутствуют	данные отсутствуют
55	764972.81	1312497.73	данные отсутствуют	данные отсутствуют
56	764942.06	1312525.11	данные отсутствуют	данные отсутствуют
57	764930.44	1312555.1	данные отсутствуют	данные отсутствуют
58	764920.13	1312568.23	данные отсутствуют	данные отсутствуют
59	764905.88	1312568.23	данные отсутствуют	данные отсутствуют
60	764894.26	1312560.91	данные отсутствуют	данные отсутствуют

Государственный регистратор		ФГИС ЕГРН
полное наименование должности	подпись	инициалы, фамилия

М.П.

Раздел 3.2

Выписка из Единого государственного реестра недвижимости об объекте недвижимости  
Описание местоположения земельного участка

<b>Земельный участок</b>			
(вид объекта недвижимости)			
Лист №	Раздела <b>3.2</b>	Всего листов раздела <b>3.2</b> : ____	Всего разделов: ____
10.11.2021 № 99/2021/429762257		Всего листов выписки: ____	
Кадастровый номер:		<b>02:17:020802:13</b>	

Сведения о характерных точках границы земельного участка				
Система координат				
Зона №				
Номер точки	Координаты		Описание закрепления на местности	Средняя квадратическая погрешность определения координат характерных точек границ земельного участка, м
	X	Y		
1	2	3	4	5
61	764839.89	1312548.92	данные отсутствуют	данные отсутствуют
62	764821.33	1312553.42	данные отсутствуют	данные отсутствуют
63	764810.27	1312563.35	данные отсутствуют	данные отсутствуют
64	764780.46	1312597.66	данные отсутствуют	данные отсутствуют
65	764768.27	1312606.1	данные отсутствуют	данные отсутствуют
66	764700.4	1312604.79	данные отсутствуют	данные отсутствуют
67	764675.84	1312612.66	данные отсутствуют	данные отсутствуют
68	764652.59	1312633.1	данные отсутствуют	данные отсутствуют
69	764618.66	1312649.59	данные отсутствуют	данные отсутствуют
70	764609.1	1312667.97	данные отсутствуют	данные отсутствуют
71	764577.32	1312680.06	данные отсутствуют	данные отсутствуют
72	764567.1	1312695.9	данные отсутствуют	данные отсутствуют
73	764568.79	1312704.71	данные отсутствуют	данные отсутствуют
74	764574.98	1312707.34	данные отсутствуют	данные отсутствуют
75	764577.09	1312718.87	данные отсутствуют	данные отсутствуют

Государственный регистратор		ФГИС ЕГРН
полное наименование должности	подпись	инициалы, фамилия

М.П.

<b>Земельный участок</b>			
(вид объекта недвижимости)			
Лист № <u>    </u> Раздела <b>3.2</b>	Всего листов раздела <b>3.2</b> : <u>    </u>	Всего разделов: <u>    </u>	Всего листов выписки: <u>    </u>
<b>10.11.2021 № 99/2021/429762257</b>			
Кадастровый номер:		<b>02:17:020802:13</b>	

Сведения о характерных точках границы земельного участка				
Система координат				
Зона №				
Номер точки	Координаты		Описание закрепления на местности	Средняя квадратическая погрешность определения координат характерных точек границ земельного участка, м
	X	Y		
1	2	3	4	5
76	764606.33	1312736.87	данные отсутствуют	данные отсутствуют
77	764650.58	1312749.61	данные отсутствуют	данные отсутствуют
78	764731.2	1312784.86	данные отсутствуют	данные отсутствуют
79	764802.44	1312803.98	данные отсутствуют	данные отсутствуют
80	764852.68	1312806.23	данные отсутствуют	данные отсутствуют
81	764895.43	1312798.73	данные отсутствуют	данные отсутствуют
82	764960.67	1312759.36	данные отсутствуют	данные отсутствуют
83	764987.68	1312739.49	данные отсутствуют	данные отсутствуют
84	764956.45	1312860.6	данные отсутствуют	данные отсутствуют
85	764984.58	1312873.73	данные отсутствуют	данные отсутствуют
86	765019.82	1312891.73	данные отсутствуют	данные отсутствуют
87	765022.83	1312901.1	данные отсутствуют	данные отсутствуют
88	765019.82	1312908.6	данные отсутствуют	данные отсутствуют
89	765001.07	1312906.72	данные отсутствуют	данные отсутствуют
90	764963.95	1312903.72	данные отсутствуют	данные отсутствуют

Государственный регистратор		ФГИС ЕГРН
полное наименование должности	подпись	инициалы, фамилия

М.П.

Раздел 3.2

Выписка из Единого государственного реестра недвижимости об объекте недвижимости  
Описание местоположения земельного участка

<b>Земельный участок</b>			
(вид объекта недвижимости)			
Лист № <u>    </u> Раздела <b>3.2</b>	Всего листов раздела <b>3.2</b> : <u>    </u>	Всего разделов: <u>    </u>	Всего листов выписки: <u>    </u>
<b>10.11.2021 № 99/2021/429762257</b>			
Кадастровый номер:		<b>02:17:020802:13</b>	

Сведения о характерных точках границы земельного участка				
Система координат				
Зона №				
Номер точки	Координаты		Описание закрепления на местности	Средняя квадратическая погрешность определения координат характерных точек границ земельного участка, м
	X	Y		
1	2	3	4	5
91	764922.33	1312922.85	данные отсутствуют	данные отсутствуют
92	764879.59	1312918.16	данные отсутствуют	данные отсутствуют
93	764818.28	1312905.6	данные отсутствуют	данные отсутствуют
94	764728.3	1312877.66	данные отсутствуют	данные отсутствуют
95	764660.61	1312881.79	данные отсутствуют	данные отсутствуют
96	764624.24	1312890.04	данные отсутствуют	данные отсутствуют
97	764612.99	1312889.85	данные отсутствуют	данные отсутствуют
98	764578.49	1312865.85	данные отсутствуют	данные отсутствуют
99	764537.62	1312856.48	данные отсутствуют	данные отсутствуют
100	764481.19	1312839.79	данные отсутствуют	данные отсутствуют
101	764453.63	1312828.73	данные отсутствуют	данные отсутствуют
102	764365.33	1312802.3	данные отсутствуют	данные отсутствуют
103	764294.46	1312793.3	данные отсутствуют	данные отсутствуют
104	764184.97	1312810.64	данные отсутствуют	данные отсутствуют
105	764103.55	1312841.86	данные отсутствуют	данные отсутствуют

Государственный регистратор		ФГИС ЕГРН
полное наименование должности	подпись	инициалы, фамилия

М.П.

Выписка из Единого государственного реестра недвижимости об объекте недвижимости  
Описание местоположения земельного участка

<b>Земельный участок</b>			
(вид объекта недвижимости)			
Лист №	Раздела <b>3.2</b>	Всего листов раздела <b>3.2</b> : ____	Всего разделов: ____
10.11.2021 № 99/2021/429762257		Всего листов выписки: ____	
Кадастровый номер:		<b>02:17:020802:13</b>	

Сведения о характерных точках границы земельного участка				
Система координат				
Зона №				
Номер точки	Координаты		Описание закрепления на местности	Средняя квадратическая погрешность определения координат характерных точек границ земельного участка, м
	X	Y		
1	2	3	4	5
106	764556.52	1311389.38	данные отсутствуют	данные отсутствуют
107	764729.37	1311711.45	данные отсутствуют	данные отсутствуют
108	764871.9	1311972.14	данные отсутствуют	данные отсутствуют
109	764982.61	1312175.13	данные отсутствуют	данные отсутствуют
110	765038.69	1312274.36	данные отсутствуют	данные отсутствуют
111	765076.22	1312330.24	данные отсутствуют	данные отсутствуют
112	765104.04	1312371.68	данные отсутствуют	данные отсутствуют
113	765115.87	1312388.5	данные отсутствуют	данные отсутствуют
114	765115.88	1312388.52	данные отсутствуют	данные отсутствуют
115	765105.35	1312480.94	данные отсутствуют	данные отсутствуют
116	765064.41	1312705.55	данные отсутствуют	данные отсутствуют
117	765054.82	1312805.18	данные отсутствуют	данные отсутствуют
118	765042.18	1312902.08	данные отсутствуют	данные отсутствуют
119	765005.92	1312980.46	данные отсутствуют	данные отсутствуют
120	764946.26	1313202.74	данные отсутствуют	данные отсутствуют

Государственный регистратор		ФГИС ЕГРН
полное наименование должности	подпись	инициалы, фамилия

М.П.

Раздел 3.2

Выписка из Единого государственного реестра недвижимости об объекте недвижимости  
Описание местоположения земельного участка

<b>Земельный участок</b>			
(вид объекта недвижимости)			
Лист №	Раздела <b>3.2</b>	Всего листов раздела <b>3.2</b> : ____	Всего разделов: ____
10.11.2021 № 99/2021/429762257		Всего листов выписки: ____	
Кадастровый номер:		<b>02:17:020802:13</b>	

Сведения о характерных точках границы земельного участка				
Система координат				
Зона №				
Номер точки	Координаты		Описание закрепления на местности	Средняя квадратическая погрешность определения координат характерных точек границ земельного участка, м
	X	Y		
1	2	3	4	5
121	764893.62	1313348.97	данные отсутствуют	данные отсутствуют
122	764859.69	1313433.2	данные отсутствуют	данные отсутствуют
123	764825.76	1313517.42	данные отсутствуют	данные отсутствуют
124	764787.94	1313651.55	данные отсутствуют	данные отсутствуют
125	764684.91	1313583.82	данные отсутствуют	данные отсутствуют
126	764634.16	1313584	данные отсутствуют	данные отсутствуют
127	764583.9	1313550.75	данные отсутствуют	данные отсутствуют
128	764512.35	1313657.22	данные отсутствуют	данные отсутствуют
129	764512.15	1313657.51	данные отсутствуют	данные отсутствуют
130	764439.12	1313598.42	данные отсутствуют	данные отсутствуют
131	764356.13	1313532.49	данные отсутствуют	данные отсутствуют
132	764325.17	1313506.64	данные отсутствуют	данные отсутствуют
133	764311.13	1313496.19	данные отсутствуют	данные отсутствуют
134	764296.13	1313466.18	данные отсутствуют	данные отсутствуют
135	764253.85	1313461.05	данные отсутствуют	данные отсутствуют

Государственный регистратор		ФГИС ЕГРН
полное наименование должности	подпись	инициалы, фамилия

М.П.

<b>Земельный участок</b>			
(вид объекта недвижимости)			
Лист №	Раздела <b>3.2</b>	Всего листов раздела <b>3.2</b> : ____	Всего разделов: ____
10.11.2021 № 99/2021/429762257		Всего листов выписки: ____	
Кадастровый номер:		<b>02:17:020802:13</b>	

Сведения о характерных точках границы земельного участка				
Система координат				
Зона №				
Номер точки	Координаты		Описание закрепления на местности	Средняя квадратическая погрешность определения координат характерных точек границ земельного участка, м
	X	Y		
1	2	3	4	5
136	764240.04	1313457.52	данные отсутствуют	данные отсутствуют
137	764185.16	1313449.87	данные отсутствуют	данные отсутствуют
138	764102.96	1313438.99	данные отсутствуют	данные отсутствуют
139	763924.17	1313417.9	данные отсутствуют	данные отсутствуют
140	763883.53	1313412.27	данные отсутствуют	данные отсутствуют
141	763850.71	1313409.41	данные отсутствуют	данные отсутствуют
142	763793.72	1313402.18	данные отсутствуют	данные отсутствуют
143	763734.7	1313391.08	данные отсутствуют	данные отсутствуют
144	763790.33	1313329.68	данные отсутствуют	данные отсутствуют
145	763773.25	1313301.25	данные отсутствуют	данные отсутствуют
146	763753.32	1313289.81	данные отсутствуют	данные отсутствуют
147	763716.53	1313318.13	данные отсутствуют	данные отсутствуют
148	763744.88	1313156.53	данные отсутствуют	данные отсутствуют
149	763841.43	1313102.58	данные отсутствуют	данные отсутствуют
150	763886.84	1313051.49	данные отсутствуют	данные отсутствуют

Государственный регистратор		ФГИС ЕГРН
полное наименование должности	подпись	инициалы, фамилия

М.П.

Раздел 3.2

Выписка из Единого государственного реестра недвижимости об объекте недвижимости  
Описание местоположения земельного участка

<b>Земельный участок</b>			
(вид объекта недвижимости)			
Лист №	Раздела <b>3.2</b>	Всего листов раздела <b>3.2</b> : ____	Всего разделов: ____
10.11.2021 № 99/2021/429762257		Всего листов выписки: ____	
Кадастровый номер:		<b>02:17:020802:13</b>	

Сведения о характерных точках границы земельного участка				
Система координат				
Зона №				
Номер точки	Координаты		Описание закрепления на местности	Средняя квадратическая погрешность определения координат характерных точек границ земельного участка, м
	X	Y		
1	2	3	4	5
151	763952.12	1313068.51	данные отсутствуют	данные отсутствуют
152	764003.24	1313071.36	данные отсутствуют	данные отсутствуют
153	764094.17	1313102.61	данные отсутствуют	данные отсутствуют
154	764139.59	1313091.26	данные отсутствуют	данные отсутствуют
155	764258.86	1313131.01	данные отсутствуют	данные отсутствуют
156	764389.5	1313173.62	данные отсутствуют	данные отсутствуют
157	764463.37	1313224.74	данные отсутствуют	данные отсутствуют
158	764528.7	1313236.1	данные отсутствуют	данные отсутствуют
159	764775.83	1313255.97	данные отсутствуют	данные отсутствуют
160	764889.6	1313241.78	данные отсутствуют	данные отсутствуют
161	764883.82	1313227.36	данные отсутствуют	данные отсутствуют
162	764676.43	1313204.66	данные отсутствуют	данные отсутствуют
163	764554.29	1313164.9	данные отсутствуют	данные отсутствуют
164	764508.87	1313159.22	данные отсутствуют	данные отсутствуют
165	764435.01	1313099.57	данные отсутствуют	данные отсутствуют

Государственный регистратор		ФГИС ЕГРН
полное наименование должности	подпись	инициалы, фамилия

М.П.

Выписка из Единого государственного реестра недвижимости об объекте недвижимости  
Описание местоположения земельного участка

<b>Земельный участок</b>			
(вид объекта недвижимости)			
Лист №	Раздела <b>3.2</b>	Всего листов раздела <b>3.2</b> : ____	Всего разделов: ____
10.11.2021 № 99/2021/429762257		Всего листов выписки: ____	
Кадастровый номер:		<b>02:17:020802:13</b>	

Сведения о характерных точках границы земельного участка				
Система координат				
Зона №				
Номер точки	Координаты		Описание закрепления на местности	Средняя квадратическая погрешность определения координат характерных точек границ земельного участка, м
	X	Y		
1	2	3	4	5
166	764213.47	1313037.09	данные отсутствуют	данные отсутствуют
167	764128.21	1313014.37	данные отсутствуют	данные отсутствуют
168	764068.6	1313031.39	данные отсутствуют	данные отсутствуют
169	764007.85	1313004.98	данные отсутствуют	данные отсутствуют
170	763966.94	1312981.04	данные отсутствуют	данные отсутствуют
171	763965.47	1312977.71	данные отсутствуют	данные отсутствуют
172	763977.79	1312957.7	данные отсутствуют	данные отсутствуют
173	763990.59	1312928.43	данные отсутствуют	данные отсутствуют
174	763991.86	1312927.43	данные отсутствуют	данные отсутствуют
175	763977.19	1312959.97	данные отсутствуют	данные отсутствуют
176	763990.41	1312969.16	данные отсутствуют	данные отсутствуют
177	764057.9	1312984.9	данные отсутствуют	данные отсутствуют
178	764186.89	1312984.15	данные отсутствуют	данные отсутствуют
179	764228.15	1312987.9	данные отсутствуют	данные отсутствуют
180	764408.87	1313053.9	данные отсутствуют	данные отсутствуют

Государственный регистратор		ФГИС ЕГРН
полное наименование должности	подпись	инициалы, фамилия

М.П.

Раздел 3.2

Выписка из Единого государственного реестра недвижимости об объекте недвижимости  
Описание местоположения земельного участка

<b>Земельный участок</b>			
(вид объекта недвижимости)			
Лист №	Раздела <b>3.2</b>	Всего листов раздела <b>3.2</b> : ____	Всего разделов: ____
10.11.2021 № 99/2021/429762257		Всего листов выписки: ____	
Кадастровый номер:		<b>02:17:020802:13</b>	

Сведения о характерных точках границы земельного участка				
Система координат				
Зона №				
Номер точки	Координаты		Описание закрепления на местности	Средняя квадратическая погрешность определения координат характерных точек границ земельного участка, м
	X	Y		
1	2	3	4	5
181	764454.99	1313080.14	данные отсутствуют	данные отсутствуют
182	764522.11	1313136.76	данные отсутствуют	данные отсутствуют
183	764580.23	1313157.39	данные отсутствуют	данные отсутствуют
184	764612.47	1313170.89	данные отсутствуют	данные отсутствуют
185	764705.09	1313205.01	данные отсутствуют	данные отсутствуют
186	764757.02	1313211.76	данные отсутствуют	данные отсутствуют
187	764804.27	1313198.26	данные отсутствуют	данные отсутствуют
188	764887.51	1313224.5	данные отсутствуют	данные отсутствуют
189	764894.27	1313244	данные отсутствуют	данные отсутствуют
190	764781.02	1313259.75	данные отсутствуют	данные отсутствуют
191	764529.98	1313236.88	данные отсутствуют	данные отсутствуют
192	764463.38	1313226.94	данные отсутствуют	данные отсутствуют
193	764388.76	1313175.57	данные отсутствуют	данные отсутствуют
194	764139.65	1313091.39	данные отсутствуют	данные отсутствуют
195	764094.3	1313102.81	данные отсутствуют	данные отсутствуют

Государственный регистратор		ФГИС ЕГРН
полное наименование должности	подпись	инициалы, фамилия

М.П.



<b>Земельный участок</b>			
(вид объекта недвижимости)			
Лист № <u>    </u> Раздела <b>3.2</b>	Всего листов раздела <b>3.2</b> : <u>    </u>	Всего разделов: <u>    </u>	Всего листов выписки: <u>    </u>
<b>10.11.2021 № 99/2021/429762257</b>			
Кадастровый номер:		<b>02:17:020802:13</b>	

Сведения о характерных точках границы земельного участка				
Система координат				
Зона №				
Номер точки	Координаты		Описание закрепления на местности	Средняя квадратическая погрешность определения координат характерных точек границ земельного участка, м
	X	Y		
1	2	3	4	5
196	764003.31	1313071.52	данные отсутствуют	данные отсутствуют
197	763952.23	1313068.64	данные отсутствуют	данные отсутствуют
198	763886.86	1313051.55	данные отсутствуют	данные отсутствуют
199	763841.48	1313102.58	данные отсутствуют	данные отсутствуют
200	763744.98	1313156.62	данные отсутствуют	данные отсутствуют
201	763716.82	1313317.55	данные отсутствуют	данные отсутствуют
202	763753.1	1313289.34	данные отсутствуют	данные отсутствуют
203	763773.35	1313300.77	данные отсутствуют	данные отсутствуют
204	763790.88	1313329.74	данные отсутствуют	данные отсутствуют
205	763735.76	1313390.77	данные отсутствуют	данные отсутствуют
206	764106.5	1313439.08	данные отсутствуют	данные отсутствуют
207	764239.5	1313456.75	данные отсутствуют	данные отсутствуют
208	764254.88	1313460.5	данные отсутствуют	данные отсутствуют
209	764271.99	1313461.43	данные отсутствуют	данные отсутствуют
210	764446.9	1313233.64	данные отсутствуют	данные отсутствуют

Государственный регистратор		ФГИС ЕГРН
полное наименование должности	подпись	инициалы, фамилия

М.П.

Раздел 3.2

Выписка из Единого государственного реестра недвижимости об объекте недвижимости  
Описание местоположения земельного участка

<b>Земельный участок</b>			
(вид объекта недвижимости)			
Лист № <u>    </u> Раздела <b>3.2</b>	Всего листов раздела <b>3.2</b> : <u>    </u>	Всего разделов: <u>    </u>	Всего листов выписки: <u>    </u>
<b>10.11.2021 № 99/2021/429762257</b>			
Кадастровый номер:		<b>02:17:020802:13</b>	

Сведения о характерных точках границы земельного участка				
Система координат				
Зона №				
Номер точки	Координаты		Описание закрепления на местности	Средняя квадратическая погрешность определения координат характерных точек границ земельного участка, м
	X	Y		
1	2	3	4	5
211	764460.96	1313243.77	данные отсутствуют	данные отсутствуют
212	764398.35	1313343.51	данные отсутствуют	данные отсутствуют
213	764299.17	1313468.75	данные отсутствуют	данные отсутствуют
214	764312.48	1313495.18	данные отсутствуют	данные отсутствуют
215	764511.49	1313654.73	данные отсутствуют	данные отсутствуют
216	764585.36	1313548.61	данные отсутствуют	данные отсутствуют
217	764637.48	1313575.61	данные отсутствуют	данные отсутствуют
218	764695.22	1313570.74	данные отсутствуют	данные отсутствуют
219	764790.09	1313636.73	данные отсутствуют	данные отсутствуют
220	764823.08	1313519.37	данные отсутствуют	данные отсутствуют
221	764892.08	1313347.63	данные отсутствуют	данные отсутствуют
222	764944.2	1313203.27	данные отсутствуют	данные отсутствуют
223	764976.44	1313084.78	данные отсутствуют	данные отсутствуют
224	764979.82	1313031.16	данные отсутствуют	данные отсутствуют
225	764992.94	1313025.17	данные отсутствуют	данные отсутствуют

Государственный регистратор		ФГИС ЕГРН
полное наименование должности	подпись	инициалы, фамилия

М.П.

Выписка из Единого государственного реестра недвижимости об объекте недвижимости  
Описание местоположения земельного участка

<b>Земельный участок</b>			
(вид объекта недвижимости)			
Лист №	Раздела <b>3.2</b>	Всего листов раздела <b>3.2</b> : ____	Всего разделов: ____
Всего листов выписки: ____			
<b>10.11.2021 № 99/2021/429762257</b>			
Кадастровый номер:		<b>02:17:020802:13</b>	

Сведения о характерных точках границы земельного участка				
Система координат				
Зона №				
Номер точки	Координаты		Описание закрепления на местности	Средняя квадратическая погрешность определения координат характерных точек границ земельного участка, м
	X	Y		
1	2	3	4	5
226	765003.07	1312983.54	данные отсутствуют	данные отсутствуют
227	765040.19	1312902.18	данные отсутствуют	данные отсутствуют
228	765053.31	1312803.19	данные отсутствуют	данные отсутствуют
229	765063.06	1312708.32	данные отсутствуют	данные отсутствуют
230	765104.31	1312478.09	данные отсутствуют	данные отсутствуют
231	765114.99	1312389.04	данные отсутствуют	данные отсутствуют
232	765038.1	1312276.37	данные отсутствуют	данные отсутствуют
233	764900.49	1312026.45	данные отсутствуют	данные отсутствуют
234	764851.18	1311936.27	данные отсутствуют	данные отсутствуют
235	764768.32	1311784.04	данные отсутствуют	данные отсутствуют
236	764714.6	1311811.22	данные отсутствуют	данные отсутствуют
237	764296.15	1311048.55	данные отсутствуют	данные отсутствуют
238	764286.77	1311606.87	данные отсутствуют	данные отсутствуют
239	764320.89	1311662.36	данные отсутствуют	данные отсутствуют
240	764275.52	1311751.6	данные отсутствуют	данные отсутствуют

Государственный регистратор		ФГИС ЕГРН
полное наименование должности	подпись	инициалы, фамилия

М.П.

Раздел 3.2

Выписка из Единого государственного реестра недвижимости об объекте недвижимости  
Описание местоположения земельного участка

<b>Земельный участок</b>			
(вид объекта недвижимости)			
Лист №	Раздела <b>3.2</b>	Всего листов раздела <b>3.2</b> : ____	Всего разделов: ____
Всего листов выписки: ____			
<b>10.11.2021 № 99/2021/429762257</b>			
Кадастровый номер:		<b>02:17:020802:13</b>	

Сведения о характерных точках границы земельного участка				
Система координат				
Зона №				
Номер точки	Координаты		Описание закрепления на местности	Средняя квадратическая погрешность определения координат характерных точек границ земельного участка, м
	X	Y		
1	2	3	4	5
241	764271.4	1311821.35	данные отсутствуют	данные отсутствуют
242	764279.65	1311871.97	данные отсутствуют	данные отсутствуют
243	764293.15	1311895.22	данные отсутствуют	данные отсутствуют
244	764304.39	1311898.59	данные отсутствуют	данные отсутствуют
245	764310.77	1311916.21	данные отсутствуют	данные отсутствуют
246	764317.89	1311919.59	данные отсутствуют	данные отсутствуют
247	764311.52	1311928.59	данные отсутствуют	данные отсутствуют
248	764316.77	1311972.46	данные отсутствуют	данные отсутствуют
249	764367.01	1312125.44	данные отсутствуют	данные отсутствуют
250	764382.39	1312152.44	данные отсутствуют	данные отсутствуют
251	764412.76	1312192.19	данные отсутствуют	данные отсутствуют
252	764443.88	1312233.81	данные отсутствуют	данные отсутствуют
253	764466.39	1312247.68	данные отсутствуют	данные отсутствуют
254	764499.75	1312246.18	данные отсутствуют	данные отсутствуют
255	764542.87	1312215.81	данные отсутствуют	данные отсутствуют

Государственный регистратор		ФГИС ЕГРН
полное наименование должности	подпись	инициалы, фамилия

М.П.

<b>Земельный участок</b>			
(вид объекта недвижимости)			
Лист № <u>    </u> Раздела <b>3.2</b>	Всего листов раздела <b>3.2</b> : <u>    </u>	Всего разделов: <u>    </u>	Всего листов выписки: <u>    </u>
<b>10.11.2021 № 99/2021/429762257</b>			
Кадастровый номер:		<b>02:17:020802:13</b>	

Сведения о характерных точках границы земельного участка				
Система координат				
Зона №				
Номер точки	Координаты		Описание закрепления на местности	Средняя квадратическая погрешность определения координат характерных точек границ земельного участка, м
	X	Y		
1	2	3	4	5
256	764586.37	1312171.94	данные отсутствуют	данные отсутствуют
257	764602.11	1312136.69	данные отсутствуют	данные отсутствуют
258	764614.11	1312089.07	данные отсутствуют	данные отсутствуют
259	764626.49	1312072.95	данные отсутствуют	данные отсутствуют
260	764648.98	1312050.08	данные отсутствуют	данные отсутствуют
261	764661.36	1312025.7	данные отсутствуют	данные отсутствуют
262	764667.36	1311974.71	данные отсутствуют	данные отсутствуют
263	764678.98	1311902.71	данные отсутствуют	данные отсутствуют
264	764685.73	1311843.1	данные отсутствуют	данные отсутствуют
265	764718.73	1311819.1	данные отсутствуют	данные отсутствуют
266	764844.57	1311939.41	данные отсутствуют	данные отсутствуют
267	764881.88	1312036.53	данные отсутствуют	данные отсутствуют
268	764867.82	1312173.77	данные отсутствуют	данные отсутствуют
269	764869.42	1312194.95	данные отсутствуют	данные отсутствуют
270	764909.72	1312236.2	данные отсутствуют	данные отсутствуют

Государственный регистратор		ФГИС ЕГРН
полное наименование должности	подпись	инициалы, фамилия

М.П.

Раздел 3.2

Выписка из Единого государственного реестра недвижимости об объекте недвижимости  
Описание местоположения земельного участка

<b>Земельный участок</b>			
(вид объекта недвижимости)			
Лист № <u>    </u> Раздела <b>3.2</b>	Всего листов раздела <b>3.2</b> : <u>    </u>	Всего разделов: <u>    </u>	Всего листов выписки: <u>    </u>
<b>10.11.2021 № 99/2021/429762257</b>			
Кадастровый номер:		<b>02:17:020802:13</b>	

Сведения о характерных точках границы земельного участка				
Система координат				
Зона №				
Номер точки	Координаты		Описание закрепления на местности	Средняя квадратическая погрешность определения координат характерных точек границ земельного участка, м
	X	Y		
1	2	3	4	5
271	764912.72	1312248.57	данные отсутствуют	данные отсутствуют
272	764905.22	1312262.63	данные отсутствуют	данные отсутствуют
273	764888.54	1312282.13	данные отсутствуют	данные отсутствуют
274	764843.93	1312326.75	данные отсутствуют	данные отсутствуют
275	764839.61	1312338.19	данные отсутствуют	данные отсутствуют
276	764782.61	1312388.24	данные отсутствуют	данные отсутствуют
277	764797.05	1312404.18	данные отсутствуют	данные отсутствуют
278	764804.36	1312404.37	данные отсутствуют	данные отсутствуют
279	764814.3	1312426.12	данные отсутствуют	данные отсутствуют
280	764825.55	1312431.93	данные отсутствуют	данные отсутствуют
281	764848.23	1312432.12	данные отсутствуют	данные отсутствуют
282	764867.73	1312423.68	данные отсутствуют	данные отсутствуют
283	764905.97	1312400.43	данные отсутствуют	данные отсутствуют
284	764930.72	1312379.81	данные отсутствуют	данные отсутствуют
285	764949.66	1312369.31	данные отсутствуют	данные отсутствуют

Государственный регистратор		ФГИС ЕГРН
полное наименование должности	подпись	инициалы, фамилия

М.П.

Выписка из Единого государственного реестра недвижимости об объекте недвижимости  
Описание местоположения земельного участка

<b>Земельный участок</b>			
(вид объекта недвижимости)			
Лист №	Раздела <b>3.2</b>	Всего листов раздела <b>3.2</b> : ____	Всего разделов: ____
Всего листов выписки: ____			
<b>10.11.2021 № 99/2021/429762257</b>			
Кадастровый номер:		<b>02:17:020802:13</b>	

Сведения о характерных точках границы земельного участка				
Система координат				
Зона №				
Номер точки	Координаты		Описание закрепления на местности	Средняя квадратическая погрешность определения координат характерных точек границ земельного участка, м
	X	Y		
1	2	3	4	5
286	764979.95	1312353	данные отсутствуют	данные отсутствуют
287	765004.68	1312334.25	данные отсутствуют	данные отсутствуют
288	765019.68	1312305	данные отсутствуют	данные отсутствуют
289	765030.56	1312280.26	данные отсутствуют	данные отсутствуют
290	765059.05	1312322.63	данные отсутствуют	данные отсутствуют
291	765052.68	1312340.62	данные отсутствуют	данные отсутствуют
292	765051.18	1312360.87	данные отсутствуют	данные отсутствуют
293	765053.43	1312384.87	данные отсутствуют	данные отсутствуют
294	765045.18	1312391.24	данные отсутствуют	данные отсутствуют
295	765023.43	1312408.49	данные отсутствуют	данные отсутствуют
296	765009.93	1312436.8	данные отсутствуют	данные отсутствуют
297	764991	1312482.61	данные отсутствуют	данные отсутствуют
298	764992.2	1312463.52	данные отсутствуют	данные отсутствуют
299	764987.73	1312441.22	данные отсутствуют	данные отсутствуют
300	764970.27	1312427.53	данные отсутствуют	данные отсутствуют

Государственный регистратор		ФГИС ЕГРН
полное наименование должности	подпись	инициалы, фамилия

М.П.

Раздел 3.2

Выписка из Единого государственного реестра недвижимости об объекте недвижимости  
Описание местоположения земельного участка

<b>Земельный участок</b>			
(вид объекта недвижимости)			
Лист №	Раздела <b>3.2</b>	Всего листов раздела <b>3.2</b> : ____	Всего разделов: ____
Всего листов выписки: ____			
<b>10.11.2021 № 99/2021/429762257</b>			
Кадастровый номер:		<b>02:17:020802:13</b>	

Сведения о характерных точках границы земельного участка				
Система координат				
Зона №				
Номер точки	Координаты		Описание закрепления на местности	Средняя квадратическая погрешность определения координат характерных точек границ земельного участка, м
	X	Y		
1	2	3	4	5
301	764967.07	1312427.72	данные отсутствуют	данные отсутствуют
302	764963.34	1312420.67	данные отсутствуют	данные отсутствуют
303	764865.17	1312452.75	данные отсутствуют	данные отсутствуют
304	764838.66	1312453.31	данные отсутствуют	данные отсутствуют
305	764827.48	1312447.2	данные отсутствуют	данные отсутствуют
306	764801.33	1312413.99	данные отсутствуют	данные отсутствуют
307	764784.44	1312399.7	данные отсутствуют	данные отсутствуют
308	764782.27	1312387.33	данные отсутствуют	данные отсутствуют
309	764838.39	1312338.5	данные отсутствуют	данные отсутствуют
310	764869.65	1312261.78	данные отсутствуют	данные отсутствуют
311	764866.81	1312173.73	данные отсутствуют	данные отсутствуют
312	764881	1312037.36	данные отсутствуют	данные отсутствуют
313	764844.05	1311940.75	данные отсутствуют	данные отсутствуют
314	764719.03	1311821.36	данные отсутствуют	данные отсутствуют
315	764687.67	1311844.24	данные отсутствуют	данные отсутствуют

Государственный регистратор		ФГИС ЕГРН
полное наименование должности	подпись	инициалы, фамилия

М.П.

<b>Земельный участок</b>			
(вид объекта недвижимости)			
Лист № <u>    </u> Раздела <b>3.2</b>	Всего листов раздела <b>3.2</b> : <u>    </u>	Всего разделов: <u>    </u>	Всего листов выписки: <u>    </u>
<b>10.11.2021 № 99/2021/429762257</b>			
Кадастровый номер:		<b>02:17:020802:13</b>	

Сведения о характерных точках границы земельного участка				
Система координат				
Зона №				
Номер точки	Координаты		Описание закрепления на местности	Средняя квадратическая погрешность определения координат характерных точек границ земельного участка, м
	X	Y		
1	2	3	4	5
316	764676.72	1311969.07	данные отсутствуют	данные отсутствуют
317	764663.12	1312026.47	данные отсутствуют	данные отсутствуют
318	764591.11	1312168	данные отсутствуют	данные отсутствуют
319	764522.96	1312270.22	данные отсутствуют	данные отсутствуют
320	764479.76	1312297.51	данные отсутствуют	данные отсутствуют
321	764469.66	1312279.97	данные отсутствуют	данные отсутствуют
322	764440.12	1312254.61	данные отсутствуют	данные отсутствуют
323	764405.53	1312236.99	данные отсутствуют	данные отсутствуют
324	764349.86	1312150.98	данные отсутствуют	данные отсутствуют
325	764324.3	1312028.83	данные отсутствуют	данные отсутствуют
326	764290.24	1311960.7	данные отсутствуют	данные отсутствуют
327	764315.89	1311920.85	данные отсутствуют	данные отсутствуют
328	764284.55	1311909.5	данные отсутствуют	данные отсутствуют
329	764270.35	1311835.73	данные отсутствуют	данные отсутствуют
330	764267.51	1311764.75	данные отсутствуют	данные отсутствуют

Государственный регистратор		ФГИС ЕГРН
полное наименование должности	подпись	инициалы, фамилия

М.П.

Раздел 3.2

Выписка из Единого государственного реестра недвижимости об объекте недвижимости  
Описание местоположения земельного участка

<b>Земельный участок</b>			
(вид объекта недвижимости)			
Лист № <u>    </u> Раздела <b>3.2</b>	Всего листов раздела <b>3.2</b> : <u>    </u>	Всего разделов: <u>    </u>	Всего листов выписки: <u>    </u>
<b>10.11.2021 № 99/2021/429762257</b>			
Кадастровый номер:		<b>02:17:020802:13</b>	

Сведения о характерных точках границы земельного участка				
Система координат				
Зона №				
Номер точки	Координаты		Описание закрепления на местности	Средняя квадратическая погрешность определения координат характерных точек границ земельного участка, м
	X	Y		
1	2	3	4	5
331	764318.62	1311662.43	данные отсутствуют	данные отсутствуют
332	764284.89	1311607.94	данные отсутствуют	данные отсутствуют
333	764294.98	1310931.92	данные отсутствуют	данные отсутствуют
334	764297.26	1310935.75	данные отсутствуют	данные отсутствуют
335	764350.81	1311025.64	данные отсутствуют	данные отсутствуют
336	764377.49	1311068.33	данные отсутствуют	данные отсутствуют
337	764409.82	1311127.58	данные отсутствуют	данные отсутствуют

Государственный регистратор		ФГИС ЕГРН
полное наименование должности	подпись	инициалы, фамилия

М.П.

## Выписка из Единого государственного реестра недвижимости об объекте недвижимости

## Сведения о характеристиках объекта недвижимости

На основании запроса от 10.11.2021 г., поступившего на рассмотрение 10.11.2021 г., сообщаем, что согласно записям Единого государственного реестра недвижимости:

<b>Земельный участок</b>			
(вид объекта недвижимости)			
Лист № ____ Раздела <b>1</b>	Всего листов раздела <b>1</b> : ____	Всего разделов: ____	Всего листов выписки: ____
<b>10.11.2021 № 99/2021/429711286</b>			
Кадастровый номер:		<b>02:17:020802:14</b>	

Номер кадастрового квартала:	02:17:020802
Дата присвоения кадастрового номера:	27.11.2007
Ранее присвоенный государственный учетный номер:	данные отсутствуют
Адрес:	установлено относительно ориентира, расположенного в границах участка. Почтовый адрес ориентира: Республика Башкортостан, р-н. Бураевский, с/с. Бадраковский
Площадь:	255781 кв. м
Кадастровая стоимость, руб.:	649683.74
Кадастровые номера расположенных в пределах земельного участка объектов недвижимости:	данные отсутствуют
Кадастровые номера объектов недвижимости, из которых образован объект недвижимости:	02:17:020802:1
Кадастровые номера образованных объектов недвижимости:	02:17:000000:956
Сведения о включении объекта недвижимости в состав предприятия как имущественного комплекса:	

Государственный регистратор		ФГИС ЕГРН
полное наименование должности	подпись	инициалы, фамилия

М.П.

Раздел 1

## Выписка из Единого государственного реестра недвижимости об объекте недвижимости

## Сведения о характеристиках объекта недвижимости

<b>Земельный участок</b>			
(вид объекта недвижимости)			
Лист № ____ Раздела <b>1</b>	Всего листов раздела <b>1</b> : ____	Всего разделов: ____	Всего листов выписки: ____
<b>10.11.2021 № 99/2021/429711286</b>			
Кадастровый номер:		<b>02:17:020802:14</b>	

Категория земель:	Земли сельскохозяйственного назначения
Виды разрешенного использования:	Для возделывания сельскохозяйственных культур
Сведения о кадастровом инженере:	Черневова Ольга Геннадиевна №02-10-15
Сведения о лесах, водных объектах и об иных природных объектах, расположенных в пределах земельного участка:	данные отсутствуют
Сведения о том, что земельный участок полностью или частично расположен в границах зоны с особыми условиями использования территории или территории объекта культурного наследия	данные отсутствуют
Сведения о том, что земельный участок расположен в границах особой экономической зоны, территории опережающего социально-экономического развития, зоны территориального развития в Российской Федерации, игорной зоны:	данные отсутствуют
Сведения о том, что земельный участок расположен в границах особо охраняемой природной территории, охотничьих угодий, лесничеств, лесопарков:	данные отсутствуют
Сведения о результатах проведения государственного земельного надзора:	данные отсутствуют
Сведения о расположении земельного участка в границах территории, в отношении которой утвержден проект межевания территории:	данные отсутствуют

Государственный регистратор		ФГИС ЕГРН
полное наименование должности	подпись	инициалы, фамилия

М.П.

<b>Земельный участок</b>			
(вид объекта недвижимости)			
Лист № ____ Раздела <b>1</b>	Всего листов раздела <b>1</b> : ____	Всего разделов: ____	Всего листов выписки: ____
<b>10.11.2021 № 99/2021/429711286</b>			
Кадастровый номер:		<b>02:17:020802:14</b>	
Условный номер земельного участка:	данные отсутствуют		
Сведения о принятии акта и (или) заключении договора, предусматривающих предоставление в соответствии с земельным законодательством исполнительным органом государственной власти или органом местного самоуправления находящегося в государственной или муниципальной собственности земельного участка для строительства наемного дома социального использования или наемного дома коммерческого использования:	данные отсутствуют		
Сведения о том, что земельный участок или земельные участки образованы на основании решения об изъятии земельного участка и (или) расположенного на нем объекта недвижимости для государственных или муниципальных нужд:	данные отсутствуют		
Сведения о том, что земельный участок образован из земель или земельного участка, государственная собственность на которые не разграничена:	данные отсутствуют		
Сведения о наличии земельного спора о местоположении границ земельных участков:	данные отсутствуют		
Статус записи об объекте недвижимости:	Сведения об объекте недвижимости имеют статус "актуальные, ранее учтенные"		
Особые отметки:	Граница земельного участка не установлена в соответствии с требованиями земельного законодательства. Сведения необходимые для заполнения раздела 2 отсутствуют. Сведения необходимые для заполнения раздела 3.1 отсутствуют. Сведения необходимые для заполнения раздела 4 отсутствуют.		
Получатель выписки:	Рачкова Елена Сергеевна		

Государственный регистратор		ФГИС ЕГРН
полное наименование должности	подпись	инициалы, фамилия

М.П.

Государственный регистратор		ФГИС ЕГРН
полное наименование должности	подпись	инициалы, фамилия

М.П.

Выписка из Единого государственного реестра недвижимости об объекте недвижимости  
Описание местоположения земельного участка

<b>Земельный участок</b>			
(вид объекта недвижимости)			
Лист № ___ Раздела <b>3</b>	Всего листов раздела <b>3</b> : ___	Всего разделов: ___	Всего листов выписки: ___
<b>10.11.2021 № 99/2021/429711286</b>			
Кадастровый номер:		<b>02:17:020802:14</b>	

План (чертеж, схема) земельного участка			
			
Масштаб 1: данные отсутствуют	Условные обозначения:		

Государственный регистратор		ФГИС ЕГРН
полное наименование должности	подпись	инициалы, фамилия

М.П.

Раздел 3.2

Выписка из Единого государственного реестра недвижимости об объекте недвижимости  
Описание местоположения земельного участка

<b>Земельный участок</b>			
(вид объекта недвижимости)			
Лист № ___ Раздела <b>3.2</b>	Всего листов раздела <b>3.2</b> : ___	Всего разделов: ___	Всего листов выписки: ___
<b>10.11.2021 № 99/2021/429711286</b>			
Кадастровый номер:		<b>02:17:020802:14</b>	

Сведения о характерных точках границы земельного участка				
Система координат				
Зона №				
Номер точки	Координаты		Описание закрепления на местности	Средняя квадратическая погрешность определения координат характерных точек границ земельного участка, м
	X	Y		
1	2	3	4	5
1	764084.97	1310436.56	данные отсутствуют	данные отсутствуют
2	764117.14	1310515.58	данные отсутствуют	данные отсутствуют
3	764163.04	1310628.32	данные отсутствуют	данные отсутствуют
4	764180.01	1310670.01	данные отсутствуют	данные отсутствуют
5	764201.58	1310717.73	данные отсутствуют	данные отсутствуют
6	764241.55	1310809.09	данные отсутствуют	данные отсутствуют
7	764254.48	1310834.75	данные отсутствуют	данные отсутствуют
8	764257.22	1310840.8	данные отсутствуют	данные отсутствуют
9	764285.3	1310915.67	данные отсутствуют	данные отсутствуют
10	764294.98	1310931.93	данные отсутствуют	данные отсутствуют
11	764284.89	1311608.13	данные отсутствуют	данные отсутствуют
12	764281.61	1311602.84	данные отсутствуют	данные отсутствуют
13	764267.41	1311619.88	данные отсутствуют	данные отсутствуют
14	764261.73	1311730.65	данные отсутствуют	данные отсутствуют
15	764239	1311781.77	данные отсутствуют	данные отсутствуют

Государственный регистратор		ФГИС ЕГРН
полное наименование должности	подпись	инициалы, фамилия

М.П.



<b>Земельный участок</b>			
(вид объекта недвижимости)			
Лист № <u>    </u> Раздела <b>3.2</b>	Всего листов раздела <b>3.2</b> : <u>    </u>	Всего разделов: <u>    </u>	Всего листов выписки: <u>    </u>
<b>10.11.2021 № 99/2021/429711286</b>			
Кадастровый номер:		<b>02:17:020802:14</b>	

Сведения о характерных точках границы земельного участка				
Система координат				
Зона №				
Номер точки	Координаты		Описание закрепления на местности	Средняя квадратическая погрешность определения координат характерных точек границ земельного участка, м
	X	Y		
1	2	3	4	5
16	764239	1311835.74	данные отсутствуют	данные отсутствуют
17	764250.36	1311872.66	данные отсутствуют	данные отсутствуют
18	764261.73	1311972.07	данные отсутствуют	данные отсутствуют
19	764287.29	1312045.92	данные отсутствуют	данные отсутствуют
20	764295.82	1312097.05	данные отсутствуют	данные отсутствуют
21	764304.33	1312190.78	данные отсутствуют	данные отсутствуют
22	764327.06	1312247.58	данные отсутствуют	данные отсутствуют
23	764301.49	1312304.39	данные отсутствуют	данные отсутствуют
24	764284.45	1312361.19	данные отсутствуют	данные отсутствуют
25	764253.2	1312358.35	данные отсутствуют	данные отсутствуют
26	764270.25	1312233.38	данные отсутствуют	данные отсутствуют
27	764258.89	1312219.18	данные отсутствуют	данные отсутствуют
28	764216.28	1312233.38	данные отсутствуют	данные отсутствуют
29	764213.44	1312315.75	данные отсутствуют	данные отсутствуют
30	764190.72	1312361.19	данные отсутствуют	данные отсутствуют

Государственный регистратор		ФГИС ЕГРН
полное наименование должности	подпись	инициалы, фамилия

М.П.

Раздел 3.2

Выписка из Единого государственного реестра недвижимости об объекте недвижимости  
Описание местоположения земельного участка

<b>Земельный участок</b>			
(вид объекта недвижимости)			
Лист № <u>    </u> Раздела <b>3.2</b>	Всего листов раздела <b>3.2</b> : <u>    </u>	Всего разделов: <u>    </u>	Всего листов выписки: <u>    </u>
<b>10.11.2021 № 99/2021/429711286</b>			
Кадастровый номер:		<b>02:17:020802:14</b>	

Сведения о характерных точках границы земельного участка				
Система координат				
Зона №				
Номер точки	Координаты		Описание закрепления на местности	Средняя квадратическая погрешность определения координат характерных точек границ земельного участка, м
	X	Y		
1	2	3	4	5
31	764150.95	1312403.8	данные отсутствуют	данные отсутствуют
32	764116.87	1312506.05	данные отсутствуют	данные отсутствуют
33	764050.72	1312632.82	данные отсутствуют	данные отсутствуют
34	764040.5	1312646.12	данные отсутствуют	данные отсутствуют
35	764040.66	1312646.4	данные отсутствуют	данные отсутствуют
36	764011.96	1312689.75	данные отсутствуют	данные отсутствуют
37	764007.59	1312694.04	данные отсутствуют	данные отсутствуют
38	764007.27	1312693.99	данные отсутствуют	данные отсутствуют
39	763970.3	1312749.4	данные отсутствуют	данные отсутствуют
40	763977.96	1312722.58	данные отсутствуют	данные отсутствуют
41	764011.71	1312689.59	данные отсутствуют	данные отсутствуют
42	764046.21	1312637.47	данные отсутствуют	данные отсутствуют
43	764116.27	1312505.95	данные отсутствуют	данные отсутствуют
44	764150.39	1312403.68	данные отсутствуют	данные отсутствуют
45	764190.13	1312361.02	данные отсутствуют	данные отсутствуют

Государственный регистратор		ФГИС ЕГРН
полное наименование должности	подпись	инициалы, фамилия

М.П.

Выписка из Единого государственного реестра недвижимости об объекте недвижимости  
Описание местоположения земельного участка

<b>Земельный участок</b>			
(вид объекта недвижимости)			
Лист №	Раздела <b>3.2</b>	Всего листов раздела <b>3.2</b> : ____	Всего разделов: ____
10.11.2021 № 99/2021/429711286		Всего листов выписки: ____	
Кадастровый номер:		<b>02:17:020802:14</b>	

Сведения о характерных точках границы земельного участка				
Система координат				
Зона №				
Номер точки	Координаты		Описание закрепления на местности	Средняя квадратическая погрешность определения координат характерных точек границ земельного участка, м
	X	Y		
1	2	3	4	5
46	764212.82	1312315.65	данные отсутствуют	данные отсутствуют
47	764215.72	1312232.97	данные отсутствуют	данные отсутствуют
48	764259.03	1312218.54	данные отсутствуют	данные отсутствуют
49	764270.75	1312233.35	данные отсутствуют	данные отсутствуют
50	764253.69	1312357.84	данные отсутствуют	данные отсутствуют
51	764284.06	1312360.65	данные отсутствуют	данные отсутствуют
52	764292.93	1312328.87	данные отсутствуют	данные отсутствуют
53	764284.68	1312322.12	данные отсутствуют	данные отсутствуют
54	764284.31	1312306	данные отсутствуют	данные отсутствуют
55	764271.93	1312295.87	данные отсутствуют	данные отсутствуют
56	764270.81	1312268.13	данные отсутствуют	данные отсутствуют
57	764291.43	1312267.75	данные отсутствуют	данные отсутствуют
58	764307.93	1312261	данные отсутствуют	данные отсутствуют
59	764318.8	1312243.76	данные отсутствуют	данные отсутствуют
60	764319.32	1312229.79	данные отсутствуют	данные отсутствуют

Государственный регистратор		ФГИС ЕГРН
полное наименование должности	подпись	инициалы, фамилия

М.П.

Раздел 3.2

Выписка из Единого государственного реестра недвижимости об объекте недвижимости  
Описание местоположения земельного участка

<b>Земельный участок</b>			
(вид объекта недвижимости)			
Лист №	Раздела <b>3.2</b>	Всего листов раздела <b>3.2</b> : ____	Всего разделов: ____
10.11.2021 № 99/2021/429711286		Всего листов выписки: ____	
Кадастровый номер:		<b>02:17:020802:14</b>	

Сведения о характерных точках границы земельного участка				
Система координат				
Зона №				
Номер точки	Координаты		Описание закрепления на местности	Средняя квадратическая погрешность определения координат характерных точек границ земельного участка, м
	X	Y		
1	2	3	4	5
61	764303.84	1312190.89	данные отсутствуют	данные отсутствуют
62	764295.4	1312097.71	данные отсутствуют	данные отсутствуют
63	764286.78	1312046.15	данные отсутствуют	данные отсутствуют
64	764261.19	1311972.19	данные отсутствуют	данные отсутствуют
65	764238.32	1311835.61	данные отсутствуют	данные отсутствуют
66	764234.44	1311778.05	данные отсутствуют	данные отсутствуют
67	764238.56	1311758.93	данные отсутствуют	данные отсутствуют
68	764261.06	1311698.93	данные отсутствуют	данные отсутствуют
69	764266.5	1311619.44	данные отсутствуют	данные отсутствуют
70	764280.56	1311602.57	данные отсутствуют	данные отсутствуют
71	764284.49	1311599.57	данные отсутствуют	данные отсутствуют
72	764292.74	1311045.56	данные отсутствуют	данные отсутствуют
73	764248.08	1310964.01	данные отсутствуют	данные отсутствуют
74	764247.8	1310961.85	данные отсутствуют	данные отсутствуют
75	764252.01	1310941.04	данные отсутствуют	данные отсутствуют

Государственный регистратор		ФГИС ЕГРН
полное наименование должности	подпись	инициалы, фамилия

М.П.

<b>Земельный участок</b>			
(вид объекта недвижимости)			
Лист № <u>    </u> Раздела <b>3.2</b>	Всего листов раздела <b>3.2</b> : <u>    </u>	Всего разделов: <u>    </u>	Всего листов выписки: <u>    </u>
<b>10.11.2021 № 99/2021/429711286</b>			
Кадастровый номер:		<b>02:17:020802:14</b>	

Сведения о характерных точках границы земельного участка				
Система координат				
Зона №				
Номер точки	Координаты		Описание закрепления на местности	Средняя квадратическая погрешность определения координат характерных точек границ земельного участка, м
	X	Y		
1	2	3	4	5
76	764255.67	1310931.39	данные отсутствуют	данные отсутствуют
77	764275.82	1310971.13	данные отсутствуют	данные отсутствуют
78	764293.54	1311002.72	данные отсутствуют	данные отсутствуют
79	764294.48	1310932.32	данные отсутствуют	данные отсутствуют
80	764284.78	1310917.04	данные отсутствуют	данные отсутствуют
81	764256.07	1310839.9	данные отсутствуют	данные отсутствуют
82	764241.63	1310810.84	данные отсутствуют	данные отсутствуют
83	764179.39	1310670.79	данные отсутствуют	данные отсутствуют
84	764085.18	1310439.06	данные отсутствуют	данные отсутствуют
85	764079.74	1310441.87	данные отсутствуют	данные отсутствуют
86	764055.18	1310474.31	данные отсутствуют	данные отсутствуют
87	764179.76	1310775.96	данные отсутствуют	данные отсутствуют
88	764215.38	1310855.83	данные отсутствуют	данные отсутствуют
89	764252.88	1310926.7	данные отсутствуют	данные отсутствуют
90	764245.38	1310956.32	данные отсутствуют	данные отсутствуют

Государственный регистратор		ФГИС ЕГРН
полное наименование должности	подпись	инициалы, фамилия

М.П.

Раздел 3.2

Выписка из Единого государственного реестра недвижимости об объекте недвижимости  
Описание местоположения земельного участка

<b>Земельный участок</b>			
(вид объекта недвижимости)			
Лист № <u>    </u> Раздела <b>3.2</b>	Всего листов раздела <b>3.2</b> : <u>    </u>	Всего разделов: <u>    </u>	Всего листов выписки: <u>    </u>
<b>10.11.2021 № 99/2021/429711286</b>			
Кадастровый номер:		<b>02:17:020802:14</b>	

Сведения о характерных точках границы земельного участка				
Система координат				
Зона №				
Номер точки	Координаты		Описание закрепления на местности	Средняя квадратическая погрешность определения координат характерных точек границ земельного участка, м
	X	Y		
1	2	3	4	5
91	764201.14	1310874.2	данные отсутствуют	данные отсутствуют
92	764142.64	1310744.84	данные отсутствуют	данные отсутствуют
93	764040.94	1310493.43	данные отсутствуют	данные отсутствуют
94	763678.81	1311209.8	данные отсутствуют	данные отсутствуют
95	763628.19	1311189.92	данные отсутствуют	данные отсутствуют
96	763597.05	1311188.28	данные отсутствуют	данные отсутствуют
97	763449.05	1311157.65	данные отсутствуют	данные отсутствуют
98	763366.84	1311146.12	данные отсутствуют	данные отсутствуют
99	763301.13	1311086.32	данные отсутствуют	данные отсутствуют
100	763242.73	1311067.68	данные отсутствуют	данные отсутствуют
101	763167.36	1311507.14	данные отсутствуют	данные отсутствуют
102	763139.8	1311739.24	данные отсутствуют	данные отсутствуют
103	763044.17	1312161.57	данные отсутствуют	данные отсутствуют
104	763063.66	1312188.54	данные отсутствуют	данные отсутствуют
105	763133.78	1312139.8	данные отсутствуют	данные отсутствуют

Государственный регистратор		ФГИС ЕГРН
полное наименование должности	подпись	инициалы, фамилия

М.П.

Выписка из Единого государственного реестра недвижимости об объекте недвижимости  
Описание местоположения земельного участка

<b>Земельный участок</b>			
(вид объекта недвижимости)			
Лист №	Раздела <b>3.2</b>	Всего листов раздела <b>3.2</b> : ____	Всего разделов: ____
Всего листов выписки: ____			
<b>10.11.2021 № 99/2021/429711286</b>			
Кадастровый номер:		<b>02:17:020802:14</b>	

Сведения о характерных точках границы земельного участка				
Система координат				
Зона №				
Номер точки	Координаты		Описание закрепления на местности	Средняя квадратическая погрешность определения координат характерных точек границ земельного участка, м
	X	Y		
1	2	3	4	5
106	763268.77	1312073.05	данные отсутствуют	данные отсутствуют
107	763373.01	1311989.44	данные отсутствуют	данные отсутствуют
108	763444.63	1311914.82	данные отсутствуют	данные отсутствуют
109	763452.12	1312033.68	данные отсутствуют	данные отсутствуют
110	763424.75	1312076.43	данные отсутствуют	данные отсутствуют
111	763348.07	1312179.73	данные отсутствуют	данные отсутствуют
112	763377.13	1312272.53	данные отсутствуют	данные отсутствуют
113	763260.24	1312424.49	данные отсутствуют	данные отсутствуют
114	763225.32	1312469.15	данные отсутствуют	данные отсутствуют
115	763233.94	1312494.18	данные отсутствуют	данные отсутствуют
116	763301.44	1312491.09	данные отсутствуют	данные отсутствуют
117	763338.45	1312437.7	данные отсутствуют	данные отсутствуют
118	763431.87	1312261.38	данные отсутствуют	данные отсутствуют
119	763599.61	1312067.99	данные отсутствуют	данные отсутствуют
120	763682.53	1312033.96	данные отсутствуют	данные отсутствуют

Государственный регистратор		ФГИС ЕГРН
полное наименование должности	подпись	инициалы, фамилия

М.П.

Выписка из Единого государственного реестра недвижимости об объекте недвижимости  
Описание местоположения земельного участка

<b>Земельный участок</b>			
(вид объекта недвижимости)			
Лист №	Раздела <b>3.2</b>	Всего листов раздела <b>3.2</b> : ____	Всего разделов: ____
Всего листов выписки: ____			
<b>10.11.2021 № 99/2021/429711286</b>			
Кадастровый номер:		<b>02:17:020802:14</b>	

Сведения о характерных точках границы земельного участка				
Система координат				
Зона №				
Номер точки	Координаты		Описание закрепления на местности	Средняя квадратическая погрешность определения координат характерных точек границ земельного участка, м
	X	Y		
1	2	3	4	5
121	763796.68	1312051.16	данные отсутствуют	данные отсутствуют
122	763767.84	1312122.74	данные отсутствуют	данные отсутствуют
123	763727.97	1312151.28	данные отсутствуют	данные отсутствуют
124	763631.35	1312239.44	данные отсутствуют	данные отсутствуют
125	763586.07	1312298.92	данные отсутствуют	данные отсутствуют
126	763568.96	1312361.54	данные отсутствуют	данные отсутствуют
127	763517.92	1312406.77	данные отсутствуют	данные отсутствуют
128	763498.09	1312565.57	данные отсутствуют	данные отсутствуют
129	763472.92	1312681.99	данные отсутствуют	данные отсутствуют
130	763497.58	1312701.21	данные отсутствуют	данные отсутствуют
131	763519.98	1312679.09	данные отсутствуют	данные отсутствуют
132	763545.85	1312650.12	данные отсутствуют	данные отсутствуют
133	763594.04	1312587.88	данные отсутствуют	данные отсутствуют
134	763651.36	1312576.35	данные отсутствуют	данные отсутствуют
135	763688.76	1312602.59	данные отсутствуют	данные отсутствуют

Государственный регистратор		ФГИС ЕГРН
полное наименование должности	подпись	инициалы, фамилия

М.П.

<b>Земельный участок</b>			
(вид объекта недвижимости)			
Лист №	Раздела <b>3.2</b>	Всего листов раздела <b>3.2</b> : ____	Всего разделов: ____
Всего листов выписки: ____			
<b>10.11.2021 № 99/2021/429711286</b>			
Кадастровый номер:		<b>02:17:020802:14</b>	

Сведения о характерных точках границы земельного участка				
Система координат				
Зона №				
Номер точки	Координаты		Описание закрепления на местности	Средняя квадратическая погрешность определения координат характерных точек границ земельного участка, м
	X	Y		
1	2	3	4	5
136	763668.7	1312622.84	данные отсутствуют	данные отсутствуют
137	763558.18	1312703.27	данные отсутствуют	данные отсутствуют
138	763565.13	1312724.46	данные отсутствуют	данные отсутствуют
139	763549.76	1312745.08	данные отсутствуют	данные отсутствуют
140	763541.13	1312745.45	данные отсутствуют	данные отсутствуют
141	763545.63	1312713.21	данные отсутствуют	данные отсутствуют
142	763509.27	1312739.08	данные отсутствуют	данные отсутствуют
143	763507.47	1312769.17	данные отсутствуют	данные отсутствуют
144	763518.76	1312777.47	данные отсутствуют	данные отсутствуют
145	763545.6	1312770.11	данные отсутствуют	данные отсутствуют
146	763611.14	1312727.08	данные отсутствуют	данные отсутствуют
147	763688.34	1312704.12	данные отсутствуют	данные отсутствуют
148	763699.88	1312713.11	данные отсутствуют	данные отсутствуют
149	763600.69	1312835.54	данные отсутствуют	данные отсутствуют
150	763620.47	1312872.47	данные отсутствуют	данные отсутствуют

Государственный регистратор		ФГИС ЕГРН
полное наименование должности	подпись	инициалы, фамилия

М.П.

Раздел 3.2

Выписка из Единого государственного реестра недвижимости об объекте недвижимости  
Описание местоположения земельного участка

<b>Земельный участок</b>			
(вид объекта недвижимости)			
Лист №	Раздела <b>3.2</b>	Всего листов раздела <b>3.2</b> : ____	Всего разделов: ____
Всего листов выписки: ____			
<b>10.11.2021 № 99/2021/429711286</b>			
Кадастровый номер:		<b>02:17:020802:14</b>	

Сведения о характерных точках границы земельного участка				
Система координат				
Зона №				
Номер точки	Координаты		Описание закрепления на местности	Средняя квадратическая погрешность определения координат характерных точек границ земельного участка, м
	X	Y		
1	2	3	4	5
151	763645.13	1312894.13	данные отсутствуют	данные отсутствуют
152	763684.5	1312832.35	данные отсутствуют	данные отсутствуют
153	763764.27	1312693.05	данные отсутствуют	данные отсутствуют
154	763861.1	1312601.94	данные отсутствуют	данные отсутствуют
155	763912.94	1312599.31	данные отсутствуют	данные отсутствуют
156	763887.82	1312733.74	данные отсутствуют	данные отсутствуют
157	763949.03	1312659.03	данные отсутствуют	данные отсутствуют
158	763980.25	1312596.31	данные отсутствуют	данные отсутствуют
159	764015.21	1312599.31	данные отсутствуют	данные отсутствуют
160	763955.41	1312719.68	данные отсутствуют	данные отсутствуют
161	763848.17	1312849.51	данные отсутствуют	данные отсутствуют
162	763866.93	1312854.85	данные отсутствуют	данные отсутствуют
163	763888.81	1312846.1	данные отсутствуют	данные отсутствуют
164	763886.71	1312848.52	данные отсутствуют	данные отсутствуют
165	763866.93	1312855.4	данные отсутствуют	данные отсутствуют

Государственный регистратор		ФГИС ЕГРН
полное наименование должности	подпись	инициалы, фамилия

М.П.

Выписка из Единого государственного реестра недвижимости об объекте недвижимости  
Описание местоположения земельного участка

<b>Земельный участок</b>			
(вид объекта недвижимости)			
Лист №	Раздела <b>3.2</b>	Всего листов раздела <b>3.2</b> : ____	Всего разделов: ____
Всего листов выписки: ____			
<b>10.11.2021 № 99/2021/429711286</b>			
Кадастровый номер:		<b>02:17:020802:14</b>	

Сведения о характерных точках границы земельного участка				
Система координат				
Зона №				
Номер точки	Координаты		Описание закрепления на местности	Средняя квадратическая погрешность определения координат характерных точек границ земельного участка, м
	X	Y		
1	2	3	4	5
166	763847.04	1312849.72	данные отсутствуют	данные отсутствуют
167	763954.97	1312719.07	данные отсутствуют	данные отсутствуют
168	764014.62	1312599.78	данные отсутствуют	данные отсутствуют
169	763980.54	1312596.94	данные отсутствуют	данные отсутствуют
170	763949.29	1312659.42	данные отсутствуют	данные отсутствуют
171	763886.81	1312736.11	данные отсутствуют	данные отсутствуют
172	763912.37	1312599.78	данные отсутствуют	данные отсутствуют
173	763861.24	1312602.62	данные отсутствуют	данные отсутствуют
174	763764.68	1312693.51	данные отсутствуют	данные отсутствуют
175	763719.76	1312772.12	данные отсутствуют	данные отсутствуют
176	763685.15	1312832.68	данные отсутствуют	данные отсутствуют
177	763645.38	1312895.17	данные отсутствуют	данные отсутствуют
178	763619.82	1312872.44	данные отсутствуют	данные отсутствуют
179	763599.94	1312835.52	данные отсутствуют	данные отсутствуют
180	763699.36	1312713.39	данные отсутствуют	данные отсутствуют

Государственный регистратор		ФГИС ЕГРН
полное наименование должности	подпись	инициалы, фамилия

М.П.

Раздел 3.2

Выписка из Единого государственного реестра недвижимости об объекте недвижимости  
Описание местоположения земельного участка

<b>Земельный участок</b>			
(вид объекта недвижимости)			
Лист №	Раздела <b>3.2</b>	Всего листов раздела <b>3.2</b> : ____	Всего разделов: ____
Всего листов выписки: ____			
<b>10.11.2021 № 99/2021/429711286</b>			
Кадастровый номер:		<b>02:17:020802:14</b>	

Сведения о характерных точках границы земельного участка				
Система координат				
Зона №				
Номер точки	Координаты		Описание закрепления на местности	Средняя квадратическая погрешность определения координат характерных точек границ земельного участка, м
	X	Y		
1	2	3	4	5
181	763687.99	1312704.87	данные отсутствуют	данные отсутствуют
182	763611.3	1312727.59	данные отсутствуют	данные отсутствуют
183	763545.97	1312770.19	данные отсутствуют	данные отсутствуют
184	763511.32	1312780.1	данные отсутствуют	данные отсутствуют
185	763506.92	1312770.95	данные отсутствуют	данные отсутствуют
186	763509.05	1312738.95	данные отсутствуют	данные отсутствуют
187	763585.74	1312682.15	данные отсутствуют	данные отсутствуют
188	763668.11	1312622.5	данные отсутствуют	данные отсутствуют
189	763687.99	1312602.62	данные отсутствуют	данные отсутствуют
190	763651.06	1312577.05	данные отсутствуют	данные отсутствуют
191	763594.26	1312588.42	данные отсутствуют	данные отсутствуют
192	763545.97	1312650.9	данные отсутствуют	данные отсутствуют
193	763520.42	1312679.31	данные отсутствуют	данные отсутствуют
194	763497.69	1312702.03	данные отсутствуют	данные отсутствуют
195	763472.13	1312682.15	данные отсутствуют	данные отсутствуют

Государственный регистратор		ФГИС ЕГРН
полное наименование должности	подпись	инициалы, фамилия

М.П.

<b>Земельный участок</b>			
(вид объекта недвижимости)			
Лист № <u>    </u> Раздела <b>3.2</b>	Всего листов раздела <b>3.2</b> : <u>    </u>	Всего разделов: <u>    </u>	Всего листов выписки: <u>    </u>
<b>10.11.2021 № 99/2021/429711286</b>			
Кадастровый номер:		<b>02:17:020802:14</b>	

Сведения о характерных точках границы земельного участка				
Система координат				
Зона №				
Номер точки	Координаты		Описание закрепления на местности	Средняя квадратическая погрешность определения координат характерных точек границ земельного участка, м
	X	Y		
1	2	3	4	5
196	763497.69	1312565.69	данные отсутствуют	данные отсутствуют
197	763509.05	1312471.96	данные отсутствуют	данные отсутствуют
198	763517.57	1312406.64	данные отсутствуют	данные отсутствуют
199	763568.7	1312361.19	данные отсутствуют	данные отсутствуют
200	763585.74	1312298.71	данные отсутствуют	данные отсутствуют
201	763631.18	1312239.06	данные отсутствуют	данные отсутствуют
202	763727.75	1312151.01	данные отсутствуют	данные отсутствуют
203	763767.52	1312122.61	данные отсутствуют	данные отсутствуют
204	763795.92	1312051.6	данные отсутствуют	данные отсутствуют
205	763682.31	1312034.56	данные отсутствуют	данные отсутствуют
206	763599.94	1312068.64	данные отсутствуют	данные отсутствуют
207	763432.36	1312261.78	данные отсутствуют	данные отсутствуют
208	763338.63	1312437.88	данные отсутствуют	данные отсутствуют
209	763301.71	1312491.85	данные отсутствуют	данные отсутствуют
210	763233.54	1312494.69	данные отсутствуют	данные отсутствуют

Государственный регистратор		ФГИС ЕГРН
полное наименование должности	подпись	инициалы, фамилия

М.П.

Раздел 3.2

Выписка из Единого государственного реестра недвижимости об объекте недвижимости  
Описание местоположения земельного участка

<b>Земельный участок</b>			
(вид объекта недвижимости)			
Лист № <u>    </u> Раздела <b>3.2</b>	Всего листов раздела <b>3.2</b> : <u>    </u>	Всего разделов: <u>    </u>	Всего листов выписки: <u>    </u>
<b>10.11.2021 № 99/2021/429711286</b>			
Кадастровый номер:		<b>02:17:020802:14</b>	

Сведения о характерных точках границы земельного участка				
Система координат				
Зона №				
Номер точки	Координаты		Описание закрепления на местности	Средняя квадратическая погрешность определения координат характерных точек границ земельного участка, м
	X	Y		
1	2	3	4	5
211	763225.02	1312469.12	данные отсутствуют	данные отсутствуют
212	763284.67	1312392.44	данные отсутствуют	данные отсутствуют
213	763375.56	1312273.14	данные отсутствуют	данные отсутствуют
214	763347.15	1312179.41	данные отсутствуют	данные отсутствуют
215	763423.84	1312074.32	данные отсутствуют	данные отсутствуют
216	763449.4	1312034.56	данные отсутствуют	данные отсутствуют
217	763443.72	1311918.11	данные отсутствуют	данные отсутствуют
218	763375.56	1311989.12	данные отсутствуют	данные отсутствуют
219	763270.46	1312074.32	данные отсутствуют	данные отсутствуют
220	763185.26	1312116.93	данные отсутствуют	данные отсутствуют
221	763136.97	1312139.65	данные отсутствуют	данные отсутствуют
222	763063.13	1312190.78	данные отсутствуют	данные отсутствуют
223	762997.8	1312097.05	данные отсутствуют	данные отсутствуют
224	763014.84	1312043.08	данные отсутствуют	данные отсутствуют
225	762975.56	1311995.07	данные отсутствуют	данные отсутствуют

Государственный регистратор		ФГИС ЕГРН
полное наименование должности	подпись	инициалы, фамилия

М.П.

Выписка из Единого государственного реестра недвижимости об объекте недвижимости  
Описание местоположения земельного участка

<b>Земельный участок</b>			
(вид объекта недвижимости)			
Лист №	Раздела <b>3.2</b>	Всего листов раздела <b>3.2</b> : ____	Всего разделов: ____
Всего листов выписки: ____			
<b>10.11.2021 № 99/2021/429711286</b>			
Кадастровый номер:		<b>02:17:020802:14</b>	

Сведения о характерных точках границы земельного участка				
Система координат				
Зона №				
Номер точки	Координаты		Описание закрепления на местности	Средняя квадратическая погрешность определения координат характерных точек границ земельного участка, м
	X	Y		
1	2	3	4	5
226	762976.97	1311988.63	данные отсутствуют	данные отсутствуют
227	762991.68	1311961.46	данные отсутствуют	данные отсутствуют
228	763024.17	1311934.76	данные отсутствуют	данные отсутствуют
229	763033.16	1311917.63	данные отсутствуют	данные отсутствуют
230	763075.16	1311865.82	данные отсутствуют	данные отсутствуют
231	763085.01	1311843.55	данные отсутствуют	данные отсутствуют
232	763099.54	1311768.4	данные отсутствуют	данные отсутствуют
233	763100.38	1311790.98	данные отсутствуют	данные отсутствуют
234	763117.71	1311790.98	данные отсутствуют	данные отсутствуют
235	763158.15	1311467.5	данные отсутствуют	данные отсутствуют
236	763247.81	1311013.55	данные отсутствуют	данные отсутствуют
237	763248.09	1311013.68	данные отсутствуют	данные отсутствуют
238	763246.87	1311019.82	данные отсутствуют	данные отсутствуют
239	763246.68	1311019.92	данные отсутствуют	данные отсутствуют
240	763264.57	1311046.51	данные отсутствуют	данные отсутствуют

Государственный регистратор		ФГИС ЕГРН
полное наименование должности	подпись	инициалы, фамилия

М.П.

Раздел 3.2

Выписка из Единого государственного реестра недвижимости об объекте недвижимости  
Описание местоположения земельного участка

<b>Земельный участок</b>			
(вид объекта недвижимости)			
Лист №	Раздела <b>3.2</b>	Всего листов раздела <b>3.2</b> : ____	Всего разделов: ____
Всего листов выписки: ____			
<b>10.11.2021 № 99/2021/429711286</b>			
Кадастровый номер:		<b>02:17:020802:14</b>	

Сведения о характерных точках границы земельного участка				
Система координат				
Зона №				
Номер точки	Координаты		Описание закрепления на местности	Средняя квадратическая погрешность определения координат характерных точек границ земельного участка, м
	X	Y		
1	2	3	4	5
241	763288.99	1311070.29	данные отсутствуют	данные отсутствуют
242	763291.13	1311071.2	данные отсутствуют	данные отсутствуют
243	763301.71	1311085.9	данные отсутствуют	данные отсутствуют
244	763367.03	1311145.55	данные отсутствуют	данные отсутствуют
245	763449.4	1311156.91	данные отсутствуют	данные отсутствуют
246	763597.1	1311188.15	данные отсутствуют	данные отсутствуют
247	763601.77	1311176.48	данные отсутствуют	данные отсутствуют
248	763678.03	1311207.55	данные отсутствуют	данные отсутствуют
249	764041.5	1310490.72	данные отсутствуют	данные отсутствуют
250	764080.83	1310439.23	данные отсутствуют	данные отсутствуют
251	762944.84	1312044.9	данные отсутствуют	данные отсутствуют
252	762943.83	1312077.16	данные отсутствуют	данные отсутствуют
253	762947.58	1312090.51	данные отсутствуют	данные отсутствуют
254	762941.3	1312129.3	данные отсутствуют	данные отсутствуют
255	762943.74	1312220.21	данные отсутствуют	данные отсутствуют

Государственный регистратор		ФГИС ЕГРН
полное наименование должности	подпись	инициалы, фамилия

М.П.



<b>Земельный участок</b>			
(вид объекта недвижимости)			
Лист №	Раздела <b>3.2</b>	Всего листов раздела <b>3.2</b> : ____	Всего разделов: ____
Всего листов выписки: ____			
<b>10.11.2021 № 99/2021/429711286</b>			
Кадастровый номер:		<b>02:17:020802:14</b>	

Сведения о характерных точках границы земельного участка				
Система координат				
Зона №				
Номер точки	Координаты		Описание закрепления на местности	Средняя квадратическая погрешность определения координат характерных точек границ земельного участка, м
	X	Y		
1	2	3	4	5
256	762948.55	1312240.77	данные отсутствуют	данные отсутствуют
257	762983.76	1312323.01	данные отсутствуют	данные отсутствуют
258	762992.75	1312352.54	данные отсутствуют	данные отсутствуют
259	763014.71	1312390.54	данные отсутствуют	данные отсутствуют
260	763040.11	1312450.46	данные отсутствуют	данные отсутствуют
261	763050.94	1312486.24	данные отсутствуют	данные отсутствуют
262	763081.86	1312559.7	данные отсутствуют	данные отсутствуют
263	763110.35	1312599.29	данные отсутствуют	данные отсутствуют
264	763140.68	1312628.74	данные отсутствуют	данные отсутствуют
265	763224.07	1312701.44	данные отсутствуют	данные отсутствуют
266	763300.98	1312756.1	данные отсутствуют	данные отсутствуют
267	763284.63	1312762.68	данные отсутствуют	данные отсутствуют
268	763222.62	1312743.35	данные отсутствуют	данные отсутствуют
269	763206.43	1312742.56	данные отсутствуют	данные отсутствуют
270	763195.81	1312746.2	данные отсутствуют	данные отсутствуют

Государственный регистратор		ФГИС ЕГРН
полное наименование должности	подпись	инициалы, фамилия

М.П.

Раздел 3.2

Выписка из Единого государственного реестра недвижимости об объекте недвижимости  
Описание местоположения земельного участка

<b>Земельный участок</b>			
(вид объекта недвижимости)			
Лист №	Раздела <b>3.2</b>	Всего листов раздела <b>3.2</b> : ____	Всего разделов: ____
Всего листов выписки: ____			
<b>10.11.2021 № 99/2021/429711286</b>			
Кадастровый номер:		<b>02:17:020802:14</b>	

Сведения о характерных точках границы земельного участка				
Система координат				
Зона №				
Номер точки	Координаты		Описание закрепления на местности	Средняя квадратическая погрешность определения координат характерных точек границ земельного участка, м
	X	Y		
1	2	3	4	5
271	763190.32	1312753.82	данные отсутствуют	данные отсутствуют
272	763190.5	1312755.19	данные отсутствуют	данные отсутствуют
273	763173.9	1312747.47	данные отсутствуют	данные отсутствуют
274	763083.01	1312608.3	данные отсутствуют	данные отсутствуют
275	763031.88	1312489.01	данные отсутствуют	данные отсутствуют
276	762999.21	1312460.11	данные отсутствуют	данные отсутствуют
277	762982.63	1312428.7	данные отсутствуют	данные отсутствуют
278	762958.03	1312392.16	данные отсутствуют	данные отсутствуют
279	762958.03	1312338.47	данные отсутствуют	данные отсутствуют
280	762946.67	1312241.9	данные отсутствуют	данные отсутствуют
281	762918.11	1312215.38	данные отсутствуют	данные отсутствуют
282	762914.02	1312182.26	данные отсутствуют	данные отсутствуют
283	762915.28	1312157.95	данные отсутствуют	данные отсутствуют
284	762911.91	1312140.7	данные отсутствуют	данные отсутствуют
285	762929.63	1312102.73	данные отсутствуют	данные отсутствуют

Государственный регистратор		ФГИС ЕГРН
полное наименование должности	подпись	инициалы, фамилия

М.П.

Выписка из Единого государственного реестра недвижимости об объекте недвижимости  
Описание местоположения земельного участка

<b>Земельный участок</b>			
(вид объекта недвижимости)			
Лист №	Раздела <b>3.2</b>	Всего листов раздела <b>3.2</b> : ____	Всего разделов: ____
Всего листов выписки: ____			
<b>10.11.2021 № 99/2021/429711286</b>			
Кадастровый номер:		<b>02:17:020802:14</b>	

Сведения о характерных точках границы земельного участка				
Система координат				
Зона №				
Номер точки	Координаты		Описание закрепления на местности	Средняя квадратическая погрешность определения координат характерных точек границ земельного участка, м
	X	Y		
1	2	3	4	5
286	762914.29	1312080.23	данные отсутствуют	данные отсутствуют
287	762914.81	1312076.09	данные отсутствуют	данные отсутствуют
288	762912.09	1312057.13	данные отсутствуют	данные отсутствуют
289	762941.46	1312040.24	данные отсутствуют	данные отсутствуют
290	762990.26	1312209.78	данные отсутствуют	данные отсутствуют
291	763009.16	1312247.58	данные отсутствуют	данные отсутствуют
292	763060.77	1312391.57	данные отсутствуют	данные отсутствуют
293	763051.79	1312379.73	данные отсутствуют	данные отсутствуют
294	763006.9	1312282.22	данные отсутствуют	данные отсутствуют
295	763454.52	1312822.75	данные отсутствуют	данные отсутствуют
296	763526.09	1312886.65	данные отсутствуют	данные отсутствуют
297	763544.12	1312911.68	данные отсутствуют	данные отсутствуют
298	763444.56	1312821.84	данные отсутствуют	данные отсутствуют
299	763565.44	1313043.89	данные отсутствуют	данные отсутствуют
300	763440.88	1312974.7	данные отсутствуют	данные отсутствуют

Государственный регистратор		ФГИС ЕГРН
полное наименование должности	подпись	инициалы, фамилия

М.П.

Раздел 3.2

Выписка из Единого государственного реестра недвижимости об объекте недвижимости  
Описание местоположения земельного участка

<b>Земельный участок</b>			
(вид объекта недвижимости)			
Лист №	Раздела <b>3.2</b>	Всего листов раздела <b>3.2</b> : ____	Всего разделов: ____
Всего листов выписки: ____			
<b>10.11.2021 № 99/2021/429711286</b>			
Кадастровый номер:		<b>02:17:020802:14</b>	

Сведения о характерных точках границы земельного участка				
Система координат				
Зона №				
Номер точки	Координаты		Описание закрепления на местности	Средняя квадратическая погрешность определения координат характерных точек границ земельного участка, м
	X	Y		
1	2	3	4	5
301	763403.96	1312900.85	данные отсутствуют	данные отсутствуют
302	763366.88	1312867.67	данные отсутствуют	данные отсутствуют
303	763369.35	1312864.88	данные отсутствуют	данные отсутствуют
304	763371.06	1312852.11	данные отсутствуют	данные отсутствуют
305	763352.08	1312810.88	данные отсутствуют	данные отсутствуют
306	763354.86	1312797.03	данные отсутствуют	данные отсутствуют
307	763374.52	1312813.88	данные отсутствуют	данные отсутствуют
308	763418.45	1312899.24	данные отсутствуют	данные отсутствуют
309	763490.38	1312979.02	данные отсутствуют	данные отсутствуют
310	762858.3	1312016.99	данные отсутствуют	данные отсутствуют
311	762827.38	1311991.96	данные отсутствуют	данные отсутствуют
312	762806.19	1311958.65	данные отсутствуют	данные отсутствуют
313	762806.31	1311958.61	данные отсутствуют	данные отсутствуют
314	762848.89	1311996.22	данные отсутствуют	данные отсутствуют

Государственный регистратор		ФГИС ЕГРН
полное наименование должности	подпись	инициалы, фамилия

М.П.

## Выписка из Единого государственного реестра недвижимости об объекте недвижимости

## Сведения о характеристиках объекта недвижимости

На основании запроса от 15.09.2021 г., поступившего на рассмотрение 15.09.2021 г., сообщаем, что согласно записям Единого государственного реестра недвижимости:

<b>Земельный участок</b>			
(вид объекта недвижимости)			
Лист № ____ Раздела <b>1</b>	Всего листов раздела <b>1</b> : ____	Всего разделов: ____	Всего листов выписки: ____
<b>15.09.2021 № 99/2021/417418930</b>			
Кадастровый номер:		<b>02:17:030501:5</b>	

Номер кадастрового квартала:	02:17:000000
Дата присвоения кадастрового номера:	26.07.2008
Ранее присвоенный государственный учетный номер:	данные отсутствуют
Адрес:	установлено относительно ориентира, расположенного в границах участка. Ориентир Границы участка совпадают с границами кадастрового квартала. Почтовый адрес ориентира: Республика Башкортостан, Бураевский р-н, с/с Бадраковский
Площадь:	498944 +/- 6181 кв. м
Кадастровая стоимость, руб.:	1327191.04
Кадастровые номера расположенных в пределах земельного участка объектов недвижимости:	02:00:000000:362
Кадастровые номера объектов недвижимости, из которых образован объект недвижимости:	02:17:030501:4
Кадастровые номера образованных объектов недвижимости:	02:17:030501:8, 02:17:000000:1232
Сведения о включении объекта недвижимости в состав предприятия как имущественного комплекса:	

Государственный регистратор		ФГИС ЕГРН
полное наименование должности	подпись	инициалы, фамилия

М.П.

Раздел 1

## Выписка из Единого государственного реестра недвижимости об объекте недвижимости

## Сведения о характеристиках объекта недвижимости

<b>Земельный участок</b>			
(вид объекта недвижимости)			
Лист № ____ Раздела <b>1</b>	Всего листов раздела <b>1</b> : ____	Всего разделов: ____	Всего листов выписки: ____
<b>15.09.2021 № 99/2021/417418930</b>			
Кадастровый номер:		<b>02:17:030501:5</b>	

Категория земель:	Земли сельскохозяйственного назначения
Виды разрешенного использования:	Для сельскохозяйственного производства
Сведения о кадастровом инженере:	Вахитова Лилия Гимазетдиновна №02-10-121
Сведения о лесах, водных объектах и об иных природных объектах, расположенных в пределах земельного участка:	данные отсутствуют
Сведения о том, что земельный участок полностью или частично расположен в границах зоны с особыми условиями использования территории или территории объекта культурного наследия	данные отсутствуют
Сведения о том, что земельный участок расположен в границах особой экономической зоны, территории опережающего социально-экономического развития, зоны территориального развития в Российской Федерации, игровой зоны:	данные отсутствуют
Сведения о том, что земельный участок расположен в границах особо охраняемой природной территории, охотничьих угодий, лесничеств, лесопарков:	данные отсутствуют
Сведения о результатах проведения государственного земельного надзора:	данные отсутствуют
Сведения о расположении земельного участка в границах территории, в отношении которой утвержден проект межевания территории:	данные отсутствуют

Государственный регистратор		ФГИС ЕГРН
полное наименование должности	подпись	инициалы, фамилия

М.П.

Выписка из Единого государственного реестра недвижимости об объекте недвижимости  
Сведения о характеристиках объекта недвижимости

<b>Земельный участок</b>			
<small>(вид объекта недвижимости)</small>			
Лист № ____ Раздела <b>1</b>	Всего листов раздела <b>1</b> : ____	Всего разделов: ____	Всего листов выписки: ____
<b>15.09.2021 № 99/2021/417418930</b>			
Кадастровый номер:		<b>02:17:030501:5</b>	
Условный номер земельного участка:	данные отсутствуют		
Сведения о принятии акта и (или) заключении договора, предусматривающих предоставление в соответствии с земельным законодательством исполнительным органом государственной власти или органом местного самоуправления находящегося в государственной или муниципальной собственности земельного участка для строительства наемного дома социального использования или наемного дома коммерческого использования:	данные отсутствуют		
Сведения о том, что земельный участок или земельные участки образованы на основании решения об изъятии земельного участка и (или) расположенного на нем объекта недвижимости для государственных или муниципальных нужд:	данные отсутствуют		
Сведения о том, что земельный участок образован из земель или земельного участка, государственная собственность на которые не разграничена:	данные отсутствуют		
Сведения о наличии земельного спора о местоположении границ земельных участков:	данные отсутствуют		
Статус записи об объекте недвижимости:	Сведения об объекте недвижимости имеют статус "актуальные"		
Особые отметки:	Посредством данного земельного участка обеспечен доступ к земельному участку (земельным участкам) с кадастровым номером (кадастровыми номерами) 02:17:000000:1232, 02:17:030501:8. Сведения необходимые для заполнения раздела 2 отсутствуют. Сведения необходимые для заполнения раздела 3.1 отсутствуют.		
Получатель выписки:	Рачкова Елена Сергеевна		

Государственный регистратор		ФГИС ЕГРН
полное наименование должности	подпись	инициалы, фамилия

М.П.

Выписка из Единого государственного реестра недвижимости об объекте недвижимости  
Описание местоположения земельного участка

<b>Земельный участок</b>			
<small>(вид объекта недвижимости)</small>			
Лист № ____ Раздела <b>3</b>	Всего листов раздела <b>3</b> : ____	Всего разделов: ____	Всего листов выписки: ____
<b>15.09.2021 № 99/2021/417418930</b>			
Кадастровый номер:		<b>02:17:030501:5</b>	

План (чертеж, схема) земельного участка			
			
Масштаб 1: данные отсутствуют	Условные обозначения:		

Государственный регистратор		ФГИС ЕГРН
полное наименование должности	подпись	инициалы, фамилия

М.П.

<b>Земельный участок</b>			
(вид объекта недвижимости)			
Лист № <u>    </u> Раздела <u>3.2</u>	Всего листов раздела <u>3.2</u> : <u>    </u>	Всего разделов: <u>    </u>	Всего листов выписки: <u>    </u>
<b>15.09.2021 № 99/2021/417418930</b>			
Кадастровый номер:		<b>02:17:030501:5</b>	

Сведения о характерных точках границы земельного участка				
Система координат: МСК-02, зона 1				
Зона №				
Номер точки	Координаты		Описание закрепления на местности	Средняя квадратическая погрешность определения координат характерных точек границ земельного участка, м
	X	Y		
1	2	3	4	5
1	773956.09	1316666.37	данные отсутствуют	данные отсутствуют
2	773947.42	1316654.24	данные отсутствуют	данные отсутствуют
3	773930.1	1316654.24	данные отсутствуют	данные отсутствуют
4	773917.97	1316647.31	данные отсутствуют	данные отсутствуют
5	773893.72	1316659.43	данные отсутствуют	данные отсутствуют
6	773872.93	1316662.91	данные отсутствуют	данные отсутствуют
7	773853.87	1316647.31	данные отсутствуют	данные отсутствуют
8	773831.35	1316635.18	данные отсутствуют	данные отсутствуют
9	773801.89	1316642.11	данные отсутствуют	данные отсутствуют
10	773782.84	1316659.43	данные отсутствуют	данные отсутствуют
11	773753.38	1316666.37	данные отсутствуют	данные отсутствуют
12	773710.07	1316673.3	данные отсутствуют	данные отсутствуют
13	773678.88	1316692.36	данные отсутствуют	данные отсутствуют
14	773652.91	1316683.69	данные отсутствуют	данные отсутствуют
15	773628.64	1316668.1	данные отсутствуют	данные отсутствуют

Государственный регистратор		ФГИС ЕГРН
полное наименование должности	подпись	инициалы, фамилия

М.П.

Раздел 3.2

Выписка из Единого государственного реестра недвижимости об объекте недвижимости  
Описание местоположения земельного участка

<b>Земельный участок</b>			
(вид объекта недвижимости)			
Лист № <u>    </u> Раздела <u>3.2</u>	Всего листов раздела <u>3.2</u> : <u>    </u>	Всего разделов: <u>    </u>	Всего листов выписки: <u>    </u>
<b>15.09.2021 № 99/2021/417418930</b>			
Кадастровый номер:		<b>02:17:030501:5</b>	

Сведения о характерных точках границы земельного участка				
Система координат: МСК-02, зона 1				
Зона №				
Номер точки	Координаты		Описание закрепления на местности	Средняя квадратическая погрешность определения координат характерных точек границ земельного участка, м
	X	Y		
1	2	3	4	5
16	773607.85	1316669.83	данные отсутствуют	данные отсутствуют
17	773600.92	1316699.28	данные отсутствуют	данные отсутствуют
18	773588.79	1316713.14	данные отсутствуют	данные отсутствуют
19	773573.2	1316707.95	данные отсутствуют	данные отсутствуют
20	773548.95	1316676.76	данные отсутствуют	данные отсутствуют
21	773512.56	1316692.36	данные отсутствуют	данные отсутствуют
22	773477.04	1316740.87	данные отсутствуют	данные отсутствуют
23	773433.73	1316732.2	данные отсутствуют	данные отсутствуют
24	773412.94	1316740.87	данные отсутствуют	данные отсутствуют
25	773412.94	1316773.78	данные отсутствуют	данные отсутствуют
26	773402.54	1316780.71	данные отсутствуют	данные отсутствуют
27	773360.97	1316785.91	данные отсутствуют	данные отсутствуют
28	773333.24	1316768.59	данные отсутствуют	данные отсутствуют
29	773293.39	1316758.19	данные отсутствуют	данные отсутствуют
30	773260.47	1316789.38	данные отсутствуют	данные отсутствуют

Государственный регистратор		ФГИС ЕГРН
полное наименование должности	подпись	инициалы, фамилия

М.П.

<b>Земельный участок</b>			
(вид объекта недвижимости)			
Лист № <u>    </u> Раздела <b>3.2</b>	Всего листов раздела <b>3.2</b> : <u>    </u>	Всего разделов: <u>    </u>	Всего листов выписки: <u>    </u>
<b>15.09.2021 № 99/2021/417418930</b>			
Кадастровый номер:		<b>02:17:030501:5</b>	

Сведения о характерных точках границы земельного участка				
Система координат: МСК-02, зона I				
Зона №				
Номер точки	Координаты		Описание закрепления на местности	Средняя квадратическая погрешность определения координат характерных точек границ земельного участка, м
	X	Y		
1	2	3	4	5
31	773251.81	1316810.16	данные отсутствуют	данные отсутствуют
32	773257.01	1316837.89	данные отсутствуют	данные отсутствуют
33	773281.27	1316876	данные отсутствуют	данные отсутствуют
34	773312.45	1316924.51	данные отсутствуют	данные отсутствуют
35	773300.32	1316941.84	данные отсутствуют	данные отсутствуют
36	773267.41	1316948.77	данные отсутствуют	данные отсутствуют
37	773244.88	1316960.89	данные отсутствуют	данные отсутствуют
38	773243.15	1316985.16	данные отсутствуют	данные отсутствуют
39	773215.42	1316999.01	данные отсутствуют	данные отсутствуют
40	773192.91	1317002.48	данные отсутствуют	данные отсутствуют
41	773156.52	1316985.16	данные отсутствуют	данные отсутствуют
42	773135.73	1316981.68	данные отсутствуют	данные отсутствуют
43	773128.81	1317014.61	данные отсутствуют	данные отсутствуют
44	773151.32	1317052.72	данные отсутствуют	данные отсутствуют
45	773161.72	1317073.51	данные отсутствуют	данные отсутствуют

Государственный регистратор		ФГИС ЕГРН
полное наименование должности	подпись	инициалы, фамилия

М.П.

Раздел 3.2

<b>Земельный участок</b>			
(вид объекта недвижимости)			
Лист № <u>    </u> Раздела <b>3.2</b>	Всего листов раздела <b>3.2</b> : <u>    </u>	Всего разделов: <u>    </u>	Всего листов выписки: <u>    </u>
<b>15.09.2021 № 99/2021/417418930</b>			
Кадастровый номер:		<b>02:17:030501:5</b>	

Сведения о характерных точках границы земельного участка				
Система координат: МСК-02, зона I				
Зона №				
Номер точки	Координаты		Описание закрепления на местности	Средняя квадратическая погрешность определения координат характерных точек границ земельного участка, м
	X	Y		
1	2	3	4	5
46	773149.59	1317076.98	данные отсутствуют	данные отсутствуют
47	773120.13	1317064.84	данные отсутствуют	данные отсутствуют
48	773088.96	1317049.25	данные отсутствуют	данные отсутствуют
49	773073.36	1317049.25	данные отсутствуют	данные отсутствуют
50	773076.83	1317085.64	данные отсутствуют	данные отсутствуют
51	773080.29	1317130.68	данные отсутствуют	данные отсутствуют
52	773106.28	1317153.21	данные отсутствуют	данные отсутствуют
53	773137.47	1317184.39	данные отсутствуют	данные отсутствуют
54	773140.93	1317210.38	данные отсутствуют	данные отсутствуют
55	773118.4	1317217.31	данные отсутствуют	данные отсутствуют
56	773075.1	1317217.31	данные отсутствуют	данные отсутствуют
57	773049.11	1317203.45	данные отсутствуют	данные отсутствуют
58	773035.25	1317167.07	данные отсутствуют	данные отсутствуют
59	772986.74	1317194.79	данные отсутствуют	данные отсутствуют
60	772964.21	1317213.84	данные отсутствуют	данные отсутствуют

Государственный регистратор		ФГИС ЕГРН
полное наименование должности	подпись	инициалы, фамилия

М.П.

<b>Земельный участок</b>			
(вид объекта недвижимости)			
Лист № <u>    </u> Раздела <b>3.2</b>	Всего листов раздела <b>3.2</b> : <u>    </u>	Всего разделов: <u>    </u>	Всего листов выписки: <u>    </u>
<b>15.09.2021 № 99/2021/417418930</b>			
Кадастровый номер:		<b>02:17:030501:5</b>	

Сведения о характерных точках границы земельного участка				
Система координат: МСК-02, зона I				
Зона №				
Номер точки	Координаты		Описание закрепления на местности	Средняя квадратическая погрешность определения координат характерных точек границ земельного участка, м
	X	Y		
1	2	3	4	5
61	772945.16	1317196.52	данные отсутствуют	данные отсутствуют
62	772927.82	1317179.19	данные отсутствуют	данные отсутствуют
63	772889.72	1317191.32	данные отсутствуют	данные отсутствуют
64	772879.31	1317184.39	данные отсутствуют	данные отсутствуют
65	772853.33	1317165.34	данные отсутствуют	данные отсутствуют
66	772832.54	1317153.21	данные отсутствуют	данные отсутствуют
67	772829.07	1317187.86	данные отсутствуют	данные отсутствуют
68	772808.29	1317227.7	данные отсутствуют	данные отсутствуют
69	772787.49	1317239.84	данные отсутствуют	данные отсутствуют
70	772771.9	1317225.97	данные отсутствуют	данные отсутствуют
71	772759.77	1317193.05	данные отсутствуют	данные отсутствуют
72	772737.25	1317170.53	данные отсутствуют	данные отсутствуют
73	772704.34	1317158.41	данные отсутствуют	данные отсутствуют
74	772676.61	1317165.34	данные отсутствуют	данные отсутствуют
75	772655.82	1317215.57	данные отсутствуют	данные отсутствуют

Государственный регистратор		ФГИС ЕГРН
полное наименование должности	подпись	инициалы, фамилия

М.П.

Раздел 3.2

Выписка из Единого государственного реестра недвижимости об объекте недвижимости  
Описание местоположения земельного участка

<b>Земельный участок</b>			
(вид объекта недвижимости)			
Лист № <u>    </u> Раздела <b>3.2</b>	Всего листов раздела <b>3.2</b> : <u>    </u>	Всего разделов: <u>    </u>	Всего листов выписки: <u>    </u>
<b>15.09.2021 № 99/2021/417418930</b>			
Кадастровый номер:		<b>02:17:030501:5</b>	

Сведения о характерных точках границы земельного участка				
Система координат: МСК-02, зона I				
Зона №				
Номер точки	Координаты		Описание закрепления на местности	Средняя квадратическая погрешность определения координат характерных точек границ земельного участка, м
	X	Y		
1	2	3	4	5
76	772629.83	1317234.64	данные отсутствуют	данные отсутствуют
77	772579.59	1317208.64	данные отсутствуют	данные отсутствуют
78	772532.81	1317236.37	данные отсутствуют	данные отсутствуют
79	772522.94	1317279.97	данные отсутствуют	данные отсутствуют
80	772520.93	1317344.12	данные отсутствуют	данные отсутствуют
81	772506.89	1317398.25	данные отсутствуют	данные отсутствуют
82	772478.4	1317453.99	данные отсутствуют	данные отсутствуют
83	772604.22	1317508.72	данные отсутствуют	данные отсутствуют
84	772501.39	1317669.77	данные отсутствуют	данные отсутствуют
85	772287.31	1317726.66	данные отсутствуют	данные отсутствуют
86	772127.02	1317792.43	данные отсутствуют	данные отсутствуют
87	771821.9	1317917.63	данные отсутствуют	данные отсутствуют
88	771879.96	1317921.49	данные отсутствуют	данные отсутствуют
89	772054.68	1317933.23	данные отсутствуют	данные отсутствуют
90	772166.06	1317943.33	данные отсутствуют	данные отсутствуют

Государственный регистратор		ФГИС ЕГРН
полное наименование должности	подпись	инициалы, фамилия

М.П.

Выписка из Единого государственного реестра недвижимости об объекте недвижимости  
Описание местоположения земельного участка

<b>Земельный участок</b>			
(вид объекта недвижимости)			
Лист № <u>    </u> Раздела <b>3.2</b>	Всего листов раздела <b>3.2</b> : <u>    </u>	Всего разделов: <u>    </u>	Всего листов выписки: <u>    </u>
<b>15.09.2021 № 99/2021/417418930</b>			
Кадастровый номер:		<b>02:17:030501:5</b>	

Сведения о характерных точках границы земельного участка				
Система координат: МСК-02, зона I				
Зона №				
Номер точки	Координаты		Описание закрепления на местности	Средняя квадратическая погрешность определения координат характерных точек границ земельного участка, м
	X	Y		
1	2	3	4	5
91	772230.45	1317948.02	данные отсутствуют	данные отсутствуют
92	772402.06	1317959.45	данные отсутствуют	данные отсутствуют
93	772560.09	1317970.57	данные отсутствуют	данные отсутствуют
94	772718.39	1317983.75	данные отсутствуют	данные отсутствуют
95	772762.01	1317987.35	данные отсутствуют	данные отсутствуют
96	772813.63	1317990.27	данные отсутствуют	данные отсутствуют
97	772992.5	1318002.61	данные отсутствуют	данные отсутствуют
98	773068.11	1318008.68	данные отсутствуют	данные отсутствуют
99	773178.14	1318016.43	данные отсутствуют	данные отсутствуют
100	773246.78	1318021.3	данные отсутствуют	данные отсутствуют
101	773294.13	1318028.65	данные отсутствуют	данные отсутствуют
102	773276.82	1318022.6	данные отсутствуют	данные отсутствуют
103	773237.88	1318015.8	данные отсутствуют	данные отсутствуют
104	773075.77	1317916.52	данные отсутствуют	данные отсутствуют
105	772829.71	1317795.67	данные отсутствуют	данные отсутствуют

Государственный регистратор		ФГИС ЕГРН
полное наименование должности	подпись	инициалы, фамилия

М.П.

Раздел 3.2

Выписка из Единого государственного реестра недвижимости об объекте недвижимости  
Описание местоположения земельного участка

<b>Земельный участок</b>			
(вид объекта недвижимости)			
Лист № <u>    </u> Раздела <b>3.2</b>	Всего листов раздела <b>3.2</b> : <u>    </u>	Всего разделов: <u>    </u>	Всего листов выписки: <u>    </u>
<b>15.09.2021 № 99/2021/417418930</b>			
Кадастровый номер:		<b>02:17:030501:5</b>	

Сведения о характерных точках границы земельного участка				
Система координат: МСК-02, зона I				
Зона №				
Номер точки	Координаты		Описание закрепления на местности	Средняя квадратическая погрешность определения координат характерных точек границ земельного участка, м
	X	Y		
1	2	3	4	5
106	772752.31	1317763.57	данные отсутствуют	данные отсутствуют
107	772521.07	1317672.3	данные отсутствуют	данные отсутствуют
108	772562.08	1317642.98	данные отсутствуют	данные отсутствуют
109	772590.54	1317604.28	данные отсутствуют	данные отсутствуют
110	772600.28	1317515.28	данные отсутствуют	данные отсутствуют
111	772604.34	1317508.71	данные отсутствуют	данные отсутствуют
112	772601.18	1317507.17	данные отсутствуют	данные отсутствуют
113	772627.29	1317270.11	данные отсутствуют	данные отсутствуют
114	772662.78	1317240.11	данные отсутствуют	данные отсутствуют
115	772710.39	1317168.68	данные отсутствуют	данные отсутствуют
116	772750.77	1317188.78	данные отсутствуют	данные отсутствуют
117	772769.18	1317227.65	данные отсутствуют	данные отсутствуют
118	772790.97	1317249.1	данные отсутствуют	данные отсутствуют
119	772841.09	1317198.26	данные отсутствуют	данные отсутствуют
120	772848.32	1317166.95	данные отсутствуют	данные отсутствуют

Государственный регистратор		ФГИС ЕГРН
полное наименование должности	подпись	инициалы, фамилия

М.П.



<b>Земельный участок</b>			
(вид объекта недвижимости)			
Лист № <u>    </u> Раздела <b>3.2</b>	Всего листов раздела <b>3.2</b> : <u>    </u>	Всего разделов: <u>    </u>	Всего листов выписки: <u>    </u>
<b>15.09.2021 № 99/2021/417418930</b>			
Кадастровый номер:		<b>02:17:030501:5</b>	

Сведения о характерных точках границы земельного участка

Система координат: МСК-02, зона 1

Зона №

Номер точки	Координаты		Описание закрепления на местности	Средняя квадратическая погрешность определения координат характерных точек границ земельного участка, м
	X	Y		
1	2	3	4	5
121	772889.17	1317193.37	данные отсутствуют	данные отсутствуют
122	772923.6	1317197.63	данные отсутствуют	данные отсутствуют
123	772972.6	1317224.42	данные отсутствуют	данные отсутствуют
124	773014.25	1317194.73	данные отсутствуют	данные отсутствуют
125	773035.94	1317183.72	данные отсутствуют	данные отсутствуют
126	773047.24	1317204.44	данные отсутствуют	данные отсутствуют
127	773065.69	1317221.09	данные отсутствуют	данные отсутствуют
128	773115.39	1317223.61	данные отсутствуют	данные отсутствуют
129	773194.74	1317187.06	данные отсутствуют	данные отсутствуют
130	773203.78	1317177.51	данные отсутствуют	данные отсутствуют
131	773266.46	1317097.34	данные отсутствуют	данные отсутствуют
132	773354.82	1316992.35	данные отсутствуют	данные отсутствуют
133	773377.37	1316958.78	данные отсутствуют	данные отсутствуют
134	773429.48	1316897.22	данные отсутствуют	данные отсутствуют
135	773809.25	1316806.64	данные отсутствуют	данные отсутствуют

Государственный регистратор		ФГИС ЕГРН
полное наименование должности	подпись	инициалы, фамилия

М.П.

Раздел 3.2

Выписка из Единого государственного реестра недвижимости об объекте недвижимости  
Описание местоположения земельного участка

<b>Земельный участок</b>			
(вид объекта недвижимости)			
Лист № <u>    </u> Раздела <b>3.2</b>	Всего листов раздела <b>3.2</b> : <u>    </u>	Всего разделов: <u>    </u>	Всего листов выписки: <u>    </u>
<b>15.09.2021 № 99/2021/417418930</b>			
Кадастровый номер:		<b>02:17:030501:5</b>	

Сведения о характерных точках границы земельного участка

Система координат: МСК-02, зона 1

Зона №

Номер точки	Координаты		Описание закрепления на местности	Средняя квадратическая погрешность определения координат характерных точек границ земельного участка, м
	X	Y		
1	2	3	4	5
136	773819.94	1316806.18	данные отсутствуют	данные отсутствуют
137	773866.15	1316874.43	данные отсутствуют	данные отсутствуют
138	773918.87	1316951.77	данные отсутствуют	данные отсутствуют
139	773980.18	1317067.48	данные отсутствуют	данные отсутствуют
140	773995.63	1317111.1	данные отсутствуют	данные отсутствуют
141	773994.31	1317150.65	данные отсутствуют	данные отсутствуют
142	773958.62	1317174.38	данные отсутствуют	данные отсутствуют
143	773928.61	1317216.49	данные отсутствуют	данные отсутствуют
144	773944.05	1317233.08	данные отсутствуют	данные отсутствуют
145	773940.5	1317225.98	данные отсутствуют	данные отсутствуют
146	773954.35	1317205.19	данные отсутствуют	данные отсутствуют
147	773976.88	1317172.27	данные отсутствуют	данные отсутствуют
148	774008.06	1317153.21	данные отсутствуют	данные отсутствуют
149	774011.52	1317099.5	данные отсутствуют	данные отсутствуют
150	773990.74	1317087.37	данные отсутствуют	данные отсутствуют

Государственный регистратор		ФГИС ЕГРН
полное наименование должности	подпись	инициалы, фамилия

М.П.

Выписка из Единого государственного реестра недвижимости об объекте недвижимости  
Описание местоположения земельного участка

<b>Земельный участок</b>			
(вид объекта недвижимости)			
Лист № <u>    </u> Раздела <b>3.2</b>	Всего листов раздела <b>3.2</b> : <u>    </u>	Всего разделов: <u>    </u>	Всего листов выписки: <u>    </u>
<b>15.09.2021 № 99/2021/417418930</b>			
Кадастровый номер:		<b>02:17:030501:5</b>	

Сведения о характерных точках границы земельного участка				
Система координат: МСК-02, зона I				
Зона №				
Номер точки	Координаты		Описание закрепления на местности	Средняя квадратическая погрешность определения координат характерных точек границ земельного участка, м
	X	Y		
1	2	3	4	5
151	773987.27	1317038.86	данные отсутствуют	данные отсутствуют
152	773995.94	1317023.27	данные отсутствуют	данные отсутствуют
153	773987.27	1316995.55	данные отсутствуют	данные отсутствуют
154	773997.67	1316974.75	данные отсутствуют	данные отсутствуют
155	773989.01	1316953.96	данные отсутствуют	данные отсутствуют
156	773997.67	1316943.57	данные отсутствуют	данные отсутствуют
157	773995.94	1316934.91	данные отсутствуют	данные отсутствуют
158	773982.08	1316941.84	данные отсутствуют	данные отсутствуют
159	773963.01	1316936.64	данные отсутствуют	данные отсутствуют
160	773949.16	1316922.78	данные отсутствуют	данные отсутствуют
161	773926.64	1316915.85	данные отсутствуют	данные отсутствуют
162	773931.84	1316898.52	данные отсутствуют	данные отсутствуют
163	773904.11	1316905.45	данные отсутствуют	данные отсутствуют
164	773888.52	1316901.99	данные отсутствуют	данные отсутствуют
165	773883.32	1316882.93	данные отсутствуют	данные отсутствуют

Государственный регистратор		ФГИС ЕГРН
полное наименование должности	подпись	инициалы, фамилия

М.П.

Раздел 3.2

Выписка из Единого государственного реестра недвижимости об объекте недвижимости  
Описание местоположения земельного участка

<b>Земельный участок</b>			
(вид объекта недвижимости)			
Лист № <u>    </u> Раздела <b>3.2</b>	Всего листов раздела <b>3.2</b> : <u>    </u>	Всего разделов: <u>    </u>	Всего листов выписки: <u>    </u>
<b>15.09.2021 № 99/2021/417418930</b>			
Кадастровый номер:		<b>02:17:030501:5</b>	

Сведения о характерных точках границы земельного участка				
Система координат: МСК-02, зона I				
Зона №				
Номер точки	Координаты		Описание закрепления на местности	Средняя квадратическая погрешность определения координат характерных точек границ земельного участка, м
	X	Y		
1	2	3	4	5
166	773890.25	1316870.8	данные отсутствуют	данные отсутствуют
167	773871.19	1316860.41	данные отсутствуют	данные отсутствуют
168	773883.32	1316851.75	данные отсутствуют	данные отсутствуют
169	773909.31	1316846.55	данные отсутствуют	данные отсутствуют
170	773940.5	1316837.89	данные отсутствуют	данные отсутствуют
171	773938.76	1316804.97	данные отсутствуют	данные отсутствуют
172	773928.37	1316787.64	данные отсутствуют	данные отсутствуют
173	773909.31	1316787.64	данные отсутствуют	данные отсутствуют
174	773897.18	1316773.78	данные отсутствуют	данные отсутствуют
175	773886.79	1316751.26	данные отсутствуют	данные отсутствуют
176	773886.79	1316728.73	данные отсутствуют	данные отсутствуют
177	773902.38	1316709.68	данные отсутствуют	данные отсутствуют
178	773921.44	1316707.95	данные отсутствуют	данные отсутствуют
179	773938.76	1316702.75	данные отсутствуют	данные отсутствуют
180	773952.62	1316690.62	данные отсутствуют	данные отсутствуют

Государственный регистратор		ФГИС ЕГРН
полное наименование должности	подпись	инициалы, фамилия

М.П.

<b>Земельный участок</b>			
(вид объекта недвижимости)			
Лист № <u>    </u> Раздела <b>3.2</b>	Всего листов раздела <b>3.2</b> : <u>    </u>	Всего разделов: <u>    </u>	Всего листов выписки: <u>    </u>
<b>15.09.2021 № 99/2021/417418930</b>			
Кадастровый номер:		<b>02:17:030501:5</b>	

Сведения о характерных точках границы земельного участка				
Система координат: МСК-02, зона I				
Зона №				
Номер точки	Координаты		Описание закрепления на местности	Средняя квадратическая погрешность определения координат характерных точек границ земельного участка, м
	X	Y		
1	2	3	4	5
181	772754.48	1317781.31	данные отсутствуют	данные отсутствуют
182	772826.34	1317812.31	данные отсутствуют	данные отсутствуют
183	772842.31	1317942.88	данные отсутствуют	данные отсутствуют
184	772772.8	1317972	данные отсутствуют	данные отсутствуют
185	772696.66	1317944.88	данные отсутствуют	данные отсутствуют
186	772713.62	1317859.28	данные отсутствуют	данные отсутствуют
187	774148.4	1317357.64	данные отсутствуют	данные отсутствуют
188	774120.68	1317347.25	данные отсутствуют	данные отсутствуют
189	774079.1	1317345.52	данные отсутствуют	данные отсутствуют
190	774053.11	1317335.12	данные отсутствуют	данные отсутствуют
191	774030.59	1317290.08	данные отсутствуют	данные отсутствуют
192	774023.66	1317260.62	данные отсутствуют	данные отсутствуют
193	774015	1317241.57	данные отсутствуют	данные отсутствуют
194	773976.88	1317239.84	данные отсутствуют	данные отсутствуют
195	773950.34	1317239.84	данные отсутствуют	данные отсутствуют

Государственный регистратор		ФГИС ЕГРН
полное наименование должности	подпись	инициалы, фамилия

М.П.

Раздел 3.2

Выписка из Единого государственного реестра недвижимости об объекте недвижимости  
Описание местоположения земельного участка

<b>Земельный участок</b>			
(вид объекта недвижимости)			
Лист № <u>    </u> Раздела <b>3.2</b>	Всего листов раздела <b>3.2</b> : <u>    </u>	Всего разделов: <u>    </u>	Всего листов выписки: <u>    </u>
<b>15.09.2021 № 99/2021/417418930</b>			
Кадастровый номер:		<b>02:17:030501:5</b>	

Сведения о характерных точках границы земельного участка				
Система координат: МСК-02, зона I				
Зона №				
Номер точки	Координаты		Описание закрепления на местности	Средняя квадратическая погрешность определения координат характерных точек границ земельного участка, м
	X	Y		
1	2	3	4	5
196	773955.88	1317245.8	данные отсутствуют	данные отсутствуют
197	773996.11	1317277.34	данные отсутствуют	данные отсутствуют
198	774036.6	1317333.54	данные отсутствуют	данные отсутствуют
199	774049.17	1317349.23	данные отсутствуют	данные отсутствуют
200	774082.43	1317416.63	данные отсутствуют	данные отсутствуют
201	774109.66	1317514.84	данные отсутствуют	данные отсутствуют
202	774195.78	1317635.44	данные отсутствуют	данные отсутствуют
203	774242.47	1317701.1	данные отсутствуют	данные отсутствуют
204	774289.1	1317796.44	данные отсутствуют	данные отсутствуют
205	774316.07	1317844.78	данные отсутствуют	данные отсутствуют
206	774329.92	1317902.28	данные отсутствуют	данные отсутствуют
207	774329.15	1317943.59	данные отсутствуют	данные отсутствуют
208	774321.88	1318035.95	данные отсутствуют	данные отсутствуют
209	774306.34	1318140.61	данные отсутствуют	данные отсутствуют
210	774359.17	1318219.25	данные отсутствуют	данные отсутствуют

Государственный регистратор		ФГИС ЕГРН
полное наименование должности	подпись	инициалы, фамилия

М.П.

Выписка из Единого государственного реестра недвижимости об объекте недвижимости  
Описание местоположения земельного участка

<b>Земельный участок</b>			
(вид объекта недвижимости)			
Лист № <u>    </u> Раздела <b>3.2</b>	Всего листов раздела <b>3.2</b> : <u>    </u>	Всего разделов: <u>    </u>	Всего листов выписки: <u>    </u>
<b>15.09.2021 № 99/2021/417418930</b>			
Кадастровый номер:		<b>02:17:030501:5</b>	

Сведения о характерных точках границы земельного участка				
Система координат: МСК-02, зона 1				
Зона №				
Номер точки	Координаты		Описание закрепления на местности	Средняя квадратическая погрешность определения координат характерных точек границ земельного участка, м
	X	Y		
1	2	3	4	5
211	774366.22	1318243.43	данные отсутствуют	данные отсутствуют
212	774356.15	1318285	данные отсутствуют	данные отсутствуют
213	774328.8	1318308.36	данные отсутствуют	данные отсутствуют
214	774234.99	1318285.36	данные отсутствуют	данные отсутствуют
215	774181.48	1318272.28	данные отсутствуют	данные отсутствуют
216	773966.26	1318223.09	данные отсутствуют	данные отсутствуют
217	773985.83	1318228.82	данные отсутствуют	данные отсутствуют
218	774039.16	1318245.15	данные отсутствуют	данные отсутствуют
219	774086.56	1318257.48	данные отсутствуют	данные отсутствуют
220	774150.42	1318279.23	данные отсутствуют	данные отсутствуют
221	774152.34	1318279.82	данные отсутствуют	данные отсутствуют
222	774230.36	1318303.09	данные отсутствуют	данные отсутствуют
223	774268.79	1318314.82	данные отсутствуют	данные отсутствуют
224	774326	1318329.95	данные отсутствуют	данные отсутствуют
225	774368.08	1318341.57	данные отсутствуют	данные отсутствуют

Государственный регистратор		ФГИС ЕГРН
полное наименование должности	подпись	инициалы, фамилия

М.П.

Раздел 3.2

Выписка из Единого государственного реестра недвижимости об объекте недвижимости  
Описание местоположения земельного участка

<b>Земельный участок</b>			
(вид объекта недвижимости)			
Лист № <u>    </u> Раздела <b>3.2</b>	Всего листов раздела <b>3.2</b> : <u>    </u>	Всего разделов: <u>    </u>	Всего листов выписки: <u>    </u>
<b>15.09.2021 № 99/2021/417418930</b>			
Кадастровый номер:		<b>02:17:030501:5</b>	

Сведения о характерных точках границы земельного участка				
Система координат: МСК-02, зона 1				
Зона №				
Номер точки	Координаты		Описание закрепления на местности	Средняя квадратическая погрешность определения координат характерных точек границ земельного участка, м
	X	Y		
1	2	3	4	5
226	774382.15	1318343.97	данные отсутствуют	данные отсутствуют
227	774394.46	1318347.51	данные отсутствуют	данные отсутствуют
228	774396.52	1318356.32	данные отсутствуют	данные отсутствуют
229	774404.82	1318336.52	данные отсутствуют	данные отсутствуют
230	774392.69	1318324.39	данные отсутствуют	данные отсутствуют
231	774377.09	1318308.8	данные отсутствуют	данные отсутствуют
232	774384.02	1318289.75	данные отсутствуют	данные отсутствуют
233	774422.14	1318277.62	данные отсутствуют	данные отсутствуют
234	774422.14	1318258.56	данные отсутствуют	данные отсутствуют
235	774410.01	1318234.3	данные отсутствуют	данные отсутствуют
236	774420.41	1318229.11	данные отсутствуют	данные отсутствуют
237	774449.86	1318213.51	данные отсутствуют	данные отсутствуют
238	774449.86	1318204.85	данные отсутствуют	данные отсутствуют
239	774432.53	1318185.8	данные отсутствуют	данные отсутствуют
240	774399.62	1318182.33	данные отсутствуют	данные отсутствуют

Государственный регистратор		ФГИС ЕГРН
полное наименование должности	подпись	инициалы, фамилия

М.П.

<b>Земельный участок</b>			
(вид объекта недвижимости)			
Лист № <u>    </u> Раздела <b>3.2</b>	Всего листов раздела <b>3.2</b> : <u>    </u>	Всего разделов: <u>    </u>	Всего листов выписки: <u>    </u>
<b>15.09.2021 № 99/2021/417418930</b>			
Кадастровый номер:		<b>02:17:030501:5</b>	

Сведения о характерных точках границы земельного участка				
Система координат: МСК-02, зона 1				
Зона №				
Номер точки	Координаты		Описание закрепления на местности	Средняя квадратическая погрешность определения координат характерных точек границ земельного участка, м
	X	Y		
1	2	3	4	5
241	774370.16	1318187.53	данные отсутствуют	данные отсутствуют
242	774358.04	1318163.27	данные отсутствуют	данные отсутствуют
243	774358.04	1318139.02	данные отсутствуют	данные отсутствуют
244	774390.96	1318128.62	данные отсутствуют	данные отсутствуют
245	774370.16	1318087.04	данные отсутствуют	данные отсутствуют
246	774382.29	1318080.11	данные отсутствуют	данные отсутствуют
247	774415.22	1318045.46	данные отсутствуют	данные отсутствуют
248	774399.62	1318031.6	данные отсутствуют	данные отсутствуют
249	774410.01	1317998.68	данные отсутствуют	данные отсутствуют
250	774415.21	1317958.83	данные отсутствуют	данные отсутствуют
251	774399.63	1317941.51	данные отсутствуют	данные отсутствуют
252	774382.29	1317920.71	данные отсутствуют	данные отсутствуют
253	774392.69	1317901.66	данные отсутствуют	данные отсутствуют
254	774413.48	1317887.8	данные отсутствуют	данные отсутствуют
255	774418.68	1317860.08	данные отсутствуют	данные отсутствуют

Государственный регистратор		ФГИС ЕГРН
полное наименование должности	подпись	инициалы, фамилия

М.П.

Раздел 3.2

Выписка из Единого государственного реестра недвижимости об объекте недвижимости  
Описание местоположения земельного участка

<b>Земельный участок</b>			
(вид объекта недвижимости)			
Лист № <u>    </u> Раздела <b>3.2</b>	Всего листов раздела <b>3.2</b> : <u>    </u>	Всего разделов: <u>    </u>	Всего листов выписки: <u>    </u>
<b>15.09.2021 № 99/2021/417418930</b>			
Кадастровый номер:		<b>02:17:030501:5</b>	

Сведения о характерных точках границы земельного участка				
Система координат: МСК-02, зона 1				
Зона №				
Номер точки	Координаты		Описание закрепления на местности	Средняя квадратическая погрешность определения координат характерных точек границ земельного участка, м
	X	Y		
1	2	3	4	5
256	774413.48	1317835.82	данные отсутствуют	данные отсутствуют
257	774380.56	1317835.82	данные отсутствуют	данные отсутствуют
258	774349.38	1317839.29	данные отсутствуют	данные отсутствуют
259	774337.24	1317818.5	данные отсутствуют	данные отсутствуют
260	774356.31	1317804.64	данные отсутствуют	данные отсутствуют
261	774361.51	1317785.58	данные отсутствуют	данные отсутствуют
262	774380.56	1317780.39	данные отсутствуют	данные отсутствуют
263	774380.57	1317764.79	данные отсутствуют	данные отсутствуют
264	774390.96	1317750.93	данные отсутствуют	данные отсутствуют
265	774410.01	1317733.6	данные отсутствуют	данные отсутствуют
266	774439.47	1317749.2	данные отсутствуют	данные отсутствуют
267	774448.13	1317726.67	данные отсутствуют	данные отсутствуют
268	774441.2	1317712.82	данные отсутствуют	данные отсутствуют
269	774423.87	1317672.96	данные отсутствуют	данные отсутствуют
270	774416.95	1317652.18	данные отсутствуют	данные отсутствуют

Государственный регистратор		ФГИС ЕГРН
полное наименование должности	подпись	инициалы, фамилия

М.П.

Выписка из Единого государственного реестра недвижимости об объекте недвижимости  
Описание местоположения земельного участка

<b>Земельный участок</b>			
(вид объекта недвижимости)			
Лист № <u>    </u> Раздела <b>3.2</b>	Всего листов раздела <b>3.2</b> : <u>    </u>	Всего разделов: <u>    </u>	Всего листов выписки: <u>    </u>
<b>15.09.2021 № 99/2021/417418930</b>			
Кадастровый номер:		<b>02:17:030501:5</b>	

Сведения о характерных точках границы земельного участка				
Система координат: МСК-02, зона I				
Зона №				
Номер точки	Координаты		Описание закрепления на местности	Средняя квадратическая погрешность определения координат характерных точек границ земельного участка, м
	X	Y		
1	2	3	4	5
271	774415.21	1317629.66	данные отсутствуют	данные отсутствуют
272	774392.69	1317620.99	данные отсутствуют	данные отсутствуют
273	774364.97	1317617.53	данные отсутствуют	данные отсутствуют
274	774337.25	1317626.19	данные отсутствуют	данные отсутствуют
275	774323.39	1317626.19	данные отсутствуют	данные отсутствуют
276	774304.33	1317614.06	данные отсутствуют	данные отсутствуют
277	774287	1317633.12	данные отсутствуют	данные отсутствуют
278	774257.55	1317633.12	данные отсутствуют	данные отсутствуют
279	774229.83	1317620.99	данные отсутствуют	данные отсутствуют
280	774209.04	1317622.73	данные отсутствуют	данные отсутствуют
281	774191.71	1317608.86	данные отсутствуют	данные отсутствуют
282	774143.2	1317544.76	данные отсутствуют	данные отсутствуют
283	774120.68	1317496.25	данные отсутствуют	данные отсутствуют
284	774131.08	1317482.39	данные отсутствуют	данные отсутствуют
285	774141.47	1317463.33	данные отсутствуют	данные отсутствуют

Государственный регистратор		ФГИС ЕГРН
полное наименование должности	подпись	инициалы, фамилия

М.П.

Раздел 3.2

Выписка из Единого государственного реестра недвижимости об объекте недвижимости  
Описание местоположения земельного участка

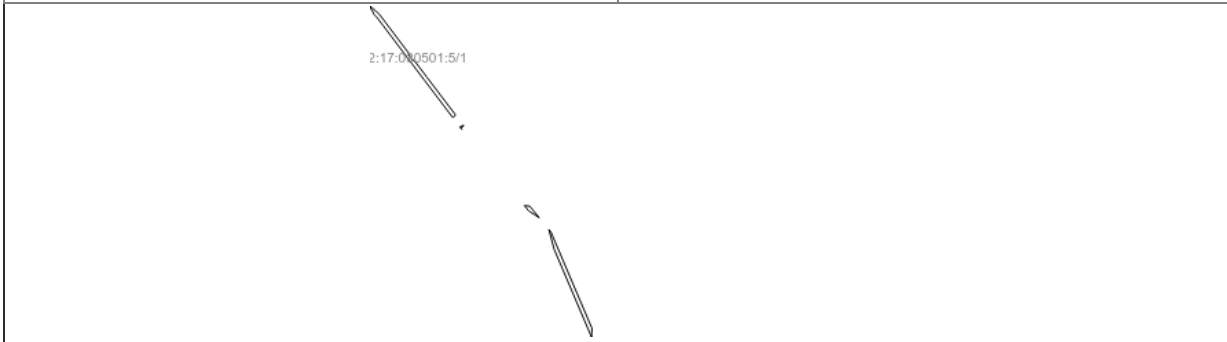
<b>Земельный участок</b>			
(вид объекта недвижимости)			
Лист № <u>    </u> Раздела <b>3.2</b>	Всего листов раздела <b>3.2</b> : <u>    </u>	Всего разделов: <u>    </u>	Всего листов выписки: <u>    </u>
<b>15.09.2021 № 99/2021/417418930</b>			
Кадастровый номер:		<b>02:17:030501:5</b>	

Сведения о характерных точках границы земельного участка				
Система координат: МСК-02, зона I				
Зона №				
Номер точки	Координаты		Описание закрепления на местности	Средняя квадратическая погрешность определения координат характерных точек границ земельного участка, м
	X	Y		
1	2	3	4	5
286	774164	1317480.66	данные отсутствуют	данные отсутствуют
287	774177.85	1317475.46	данные отсутствуют	данные отсутствуют
288	774160.53	1317458.14	данные отсутствуют	данные отсутствуют
289	774141.47	1317420.02	данные отсутствуют	данные отсутствуют
290	774150.13	1317395.76	данные отсутствуют	данные отсутствуют

Государственный регистратор		ФГИС ЕГРН
полное наименование должности	подпись	инициалы, фамилия

М.П.


<b>Земельный участок</b>			
(вид объекта недвижимости)			
Лист № __ Раздела <b>4</b>	Всего листов раздела <b>4</b> : __	Всего разделов: __	Всего листов выписки: __
<b>15.09.2021 № 99/2021/417418930</b>			
Кадастровый номер:		<b>02:17:030501:5</b>	

План (чертеж, схема) части земельного участка	Учетный номер части: <b>02:17:030501:5/1</b>
	
Масштаб 1: данные отсутствуют	Условные обозначения:

Государственный регистратор		ФГИС ЕГРН
полное наименование должности	подпись	инициалы, фамилия

М.П.


<b>Земельный участок</b>			
(вид объекта недвижимости)			
Лист № __ Раздела <b>4</b>	Всего листов раздела <b>4</b> : __	Всего разделов: __	Всего листов выписки: __
<b>15.09.2021 № 99/2021/417418930</b>			
Кадастровый номер:		<b>02:17:030501:5</b>	

План (чертеж, схема) части земельного участка	Учетный номер части: <b>02:17:030501:5/2</b>
	
Масштаб 1: данные отсутствуют	Условные обозначения:

Государственный регистратор		ФГИС ЕГРН
полное наименование должности	подпись	инициалы, фамилия

М.П.

<b>Земельный участок</b>			
(вид объекта недвижимости)			
Лист № <u>    </u> Раздела <u>4</u>	Всего листов раздела <u>4</u> : <u>    </u>	Всего разделов: <u>    </u>	Всего листов выписки: <u>    </u>
15.09.2021 № 99/2021/417418930			
Кадастровый номер:		02:17:030501:5	

План (чертеж, схема) части земельного участка	Учетный номер части: <b>02:17:030501:5/3</b>
	
Масштаб 1: данные отсутствуют	Условные обозначения:

Государственный регистратор		ФГИС ЕГРН
полное наименование должности	подпись	инициалы, фамилия

М.П.

<b>Земельный участок</b>			
(вид объекта недвижимости)			
Лист № <u>    </u> Раздела <u>4.1</u>	Всего листов раздела <u>4.1</u> : <u>    </u>	Всего разделов: <u>    </u>	Всего листов выписки: <u>    </u>
15.09.2021 № 99/2021/417418930			
Кадастровый номер:		02:17:030501:5	

Учетный номер части	Площадь (м <sup>2</sup> )	Содержание ограничения в использовании или ограничения права на объект недвижимости или обременения объекта недвижимости
1	2	3
1	29963	Ограничения прав на земельный участок, предусмотренные статьями 56, 56.1 Земельного кодекса Российской Федерации, 02.17.2.99, Постановление Правительства Российской Федерации "О порядке установления охранных зон объектов электросетевого хозяйства и особых условий использования земельных участков, расположенных в границах таких зон" № 160 от 24.02.2009
2	5468	Ограничения прав на земельный участок, предусмотренные статьями 56, 56.1 Земельного кодекса Российской Федерации, 02.17.2.332, Постановление Правительства Российской Федерации "Об утверждении Правил охраны линий и сооружений связи Российской Федерации" № 578 от 09.06.1995
3	71010	Ограничения прав на земельный участок, предусмотренные статьями 56, 56.1 Земельного кодекса Российской Федерации, 02.00.2.476, Приказ государственного комитета РФ по транспорту и дорожному хозяйству "Об установлении границы придорожной полосы автомобильных дорог РФ регионального и межмуниципального значения" № 41 от 12.03.2014

Государственный регистратор		ФГИС ЕГРН
полное наименование должности	подпись	инициалы, фамилия

М.П.



Земельный участок				
(вид объекта недвижимости)				
Лист № ____ Раздела <b>4.2</b>		Всего листов раздела <b>4.2</b> : ____		Всего разделов: ____
15.09.2021 № 99/2021/417418930				
Кадастровый номер:			02:17:030501:5	
Сведения о характерных точках границы части (частей) земельного участка				
Учетный номер части: 1				
Система координат: МСК-02, зона 1				
Зона №				
Номер точки	Координаты, м		Описание закрепления на местности	Средняя квадратическая погрешность определения координат характерных точек границы части земельного участка, м
	X	Y		
1	2	3	4	5
12	773710.07	1316673.3	данные отсутствуют	0.3
13	773678.88	1316692.36	данные отсутствуют	0.3
52	773106.28	1317153.21	данные отсутствуют	0.3
87	771821.9	1317917.63	данные отсутствуют	2.5
88	771879.96	1317921.49	данные отсутствуют	0.3
88	771879.96	1317921.49	данные отсутствуют	2.5
89	772054.68	1317933.23	данные отсутствуют	2.5
90	772166.06	1317943.33	данные отсутствуют	2.5
91	772230.45	1317948.02	данные отсутствуют	2.5
92	772402.06	1317959.45	данные отсутствуют	2.5
93	772560.09	1317970.57	данные отсутствуют	2.5
94	772718.39	1317983.75	данные отсутствуют	2.5
95	772762.01	1317987.35	данные отсутствуют	2.5
96	772813.63	1317990.27	данные отсутствуют	2.5
97	772992.5	1318002.61	данные отсутствуют	2.5
98	773068.11	1318008.68	данные отсутствуют	2.5
Государственный регистратор			ФГИС ЕГРН	
полное наименование должности			подпись	
			инициалы, фамилия	

М.П.

Раздел 4.2

Выписка из Единого государственного реестра недвижимости об объекте недвижимости  
Сведения о частях земельного участка

Земельный участок				
(вид объекта недвижимости)				
Лист № ____ Раздела <b>4.2</b>		Всего листов раздела <b>4.2</b> : ____		Всего разделов: ____
15.09.2021 № 99/2021/417418930				
Кадастровый номер:			02:17:030501:5	
Номер точки	Координаты, м		Описание закрепления на местности	Средняя квадратическая погрешность определения координат характерных точек границы части земельного участка, м
	X	Y		
1	2	3	4	5
99	773178.14	1318016.43	данные отсутствуют	2.5
100	773246.78	1318021.3	данные отсутствуют	2.5
101	773294.13	1318028.65	данные отсутствуют	2.5
102	773276.82	1318022.6	данные отсутствуют	данные отсутствуют
103	773237.88	1318015.8	данные отсутствуют	данные отсутствуют
125	773035.94	1317183.72	данные отсутствуют	2.5
134	773429.48	1316897.22	данные отсутствуют	2.5
183	772842.31	1317942.88	данные отсутствуют	данные отсутствуют
184	772772.8	1317972	данные отсутствуют	данные отсутствуют
185	772696.66	1317944.88	данные отсутствуют	данные отсутствуют
213	774328.8	1318308.36	данные отсутствуют	данные отсутствуют
214	774234.99	1318285.36	данные отсутствуют	данные отсутствуют
215	774181.48	1318272.28	данные отсутствуют	данные отсутствуют
217	773985.83	1318228.82	данные отсутствуют	данные отсутствуют
218	774039.16	1318245.15	данные отсутствуют	данные отсутствуют
219	774086.56	1318257.48	данные отсутствуют	данные отсутствуют
220	774150.42	1318279.23	данные отсутствуют	данные отсутствуют
Государственный регистратор			ФГИС ЕГРН	
полное наименование должности			подпись	
			инициалы, фамилия	

М.П.

<b>Земельный участок</b>			
(вид объекта недвижимости)			
Лист № ____ Раздела <b>4.2</b>	Всего листов раздела <b>4.2</b> : ____	Всего разделов: ____	Всего листов выписки: ____
<b>15.09.2021 № 99/2021/417418930</b>			
Кадастровый номер:		<b>02:17:030501:5</b>	

Номер точки	Координаты, м		Описание закрепления на местности	Средняя квадратическая погрешность определения координат характерных точек границы части земельного участка, м
	X	Y		
1	2	3	4	5
221	774152.34	1318279.82	данные отсутствуют	2.5
222	774230.36	1318303.09	данные отсутствуют	2.5
223	774268.79	1318314.82	данные отсутствуют	2.5
224	774326	1318329.95	данные отсутствуют	2.5
225	774368.08	1318341.57	данные отсутствуют	2.5
226	774382.15	1318343.97	данные отсутствуют	2.5
227	774394.46	1318347.51	данные отсутствуют	2.5
229	774404.82	1318336.52	данные отсутствуют	данные отсутствуют
230	774392.69	1318324.39	данные отсутствуют	данные отсутствуют
231	774377.09	1318308.8	данные отсутствуют	данные отсутствуют
291	772450.33	1317690.92	данные отсутствуют	2.5
292	772463.91	1317679.73	данные отсутствуют	данные отсутствуют
293	772352.51	1317709.33	данные отсутствуют	данные отсутствуют
294	771859.22	1317920.11	данные отсутствуют	данные отсутствуют
295	771906.52	1317923.27	данные отсутствуют	данные отсутствуют
296	772597.37	1317541.85	данные отсутствуют	данные отсутствуют
297	772567.16	1317566.76	данные отсутствуют	данные отсутствуют

Государственный регистратор		ФГИС ЕГРН
полное наименование должности	подпись	инициалы, фамилия

М.П.

<b>Земельный участок</b>			
(вид объекта недвижимости)			
Лист № ____ Раздела <b>4.2</b>	Всего листов раздела <b>4.2</b> : ____	Всего разделов: ____	Всего листов выписки: ____
<b>15.09.2021 № 99/2021/417418930</b>			
Кадастровый номер:		<b>02:17:030501:5</b>	

Номер точки	Координаты, м		Описание закрепления на местности	Средняя квадратическая погрешность определения координат характерных точек границы части земельного участка, м
	X	Y		
1	2	3	4	5
298	772529.59	1317625.59	данные отсутствуют	данные отсутствуют
299	772594.02	1317572.48	данные отсутствуют	данные отсутствуют
300	773039.54	1317178.35	данные отсутствуют	данные отсутствуют
301	773025.65	1317188.94	данные отсутствуют	данные отсутствуют
302	773045.34	1317200.96	данные отсутствуют	данные отсутствуют
303	773047.53	1317199.3	данные отсутствуют	данные отсутствуют
304	773673.1	1316723.98	данные отсутствуют	2.5
305	773718.66	1316671.93	данные отсутствуют	данные отсутствуют
306	773673.71	1316690.63	данные отсутствуют	данные отсутствуют
307	773658.36	1316708.17	данные отсутствуют	2.5
308	773305.79	1316975.39	данные отсутствуют	2.5
309	773090.49	1317139.52	данные отсутствуют	данные отсутствуют
310	773107.02	1317153.95	данные отсутствуют	данные отсутствуют
311	773318.8	1316992.51	данные отсутствуют	2.5
312	773402.54	1316929.03	данные отсутствуют	данные отсутствуют
313	773451.43	1316891.98	данные отсутствуют	данные отсутствуют
314	774364.04	1318291.66	данные отсутствуют	0.1

Государственный регистратор		ФГИС ЕГРН
полное наименование должности	подпись	инициалы, фамилия

М.П.

<b>Земельный участок</b>			
(вид объекта недвижимости)			
Лист № ____ Раздела <b>4.2</b>	Всего листов раздела <b>4.2</b> : ____	Всего разделов: ____	Всего листов выписки: ____
<b>15.09.2021 № 99/2021/417418930</b>			
Кадастровый номер:		<b>02:17:030501:5</b>	

Номер точки	Координаты, м		Описание закрепления на местности	Средняя квадратическая погрешность определения координат характерных точек границы части земельного участка, м
	X	Y		
1	2	3	4	5
315	774352.16	1318288.41	данные отсутствуют	данные отсутствуют
316	774348.49	1318291.54	данные отсутствуют	данные отсутствуют
317	774362.8	1318295.46	данные отсутствуют	0.1
318	774379.66	1318301.74	данные отсутствуют	данные отсутствуют
319	774381.03	1318297.98	данные отсутствуют	данные отсутствуют
320	772782.9	1317967.77	данные отсутствуют	данные отсутствуют
321	772774.9	1317971.12	данные отсутствуют	данные отсутствуют
322	773099.12	1317998.5	данные отсутствуют	0.1
323	773220.81	1318005.34	данные отсутствуют	данные отсутствуют
324	773213.6	1318000.93	данные отсутствуют	данные отсутствуют
325	773099.4	1317994.5	данные отсутствуют	0.1
326	771875.83	1317895.5	данные отсутствуют	данные отсутствуют
327	771868.13	1317898.66	данные отсутствуют	данные отсутствуют
328	771923.5	1317904.96	данные отсутствуют	0.1
329	772145.58	1317920.9	данные отсутствуют	0.1
330	772561.78	1317953.12	данные отсутствуют	0.1
331	772768.9	1317970.61	данные отсутствуют	данные отсутствуют
Государственный регистратор				ФГИС ЕГРН
полное наименование должности			подпись	инициалы, фамилия

М.П.

Раздел 4.2

Выписка из Единого государственного реестра недвижимости об объекте недвижимости  
Сведения о частях земельного участка

<b>Земельный участок</b>			
(вид объекта недвижимости)			
Лист № ____ Раздела <b>4.2</b>	Всего листов раздела <b>4.2</b> : ____	Всего разделов: ____	Всего листов выписки: ____
<b>15.09.2021 № 99/2021/417418930</b>			
Кадастровый номер:		<b>02:17:030501:5</b>	

Номер точки	Координаты, м		Описание закрепления на местности	Средняя квадратическая погрешность определения координат характерных точек границы части земельного участка, м
	X	Y		
1	2	3	4	5
332	772754.09	1317965.34	данные отсутствуют	данные отсутствуют
333	772562.1	1317949.12	данные отсутствуют	0.1
334	772145.86	1317916.9	данные отсутствуют	0.1
335	771923.86	1317900.96	данные отсутствуют	0.1
336	773966.33	1318223.11	данные отсутствуют	данные отсутствуют
337	773977.9	1318226.5	данные отсутствуют	данные отсутствуют
338	774396.53	1318356.3	данные отсутствуют	данные отсутствуют
339	774382.71	1318293.34	данные отсутствуют	данные отсутствуют
340	774378.97	1318292.7	данные отсутствуют	2.5
341	774354.91	1318286.06	данные отсутствуют	данные отсутствуют
342	771926.92	1317874.54	данные отсутствуют	данные отсутствуют
343	773154.32	1317964.62	данные отсутствуют	данные отсутствуют
344	773071.87	1317958.82	данные отсутствуют	2.5
345	772996.22	1317952.75	данные отсутствуют	2.5
346	772842.22	1317942.13	данные отсутствуют	данные отсутствуют
347	772699.22	1317931.98	данные отсутствуют	данные отсутствуют
348	772563.92	1317920.72	данные отсутствуют	2.5
Государственный регистратор				ФГИС ЕГРН
полное наименование должности			подпись	инициалы, фамилия

М.П.

Земельный участок				
(вид объекта недвижимости)				
Лист № ____ Раздела <b>4.2</b>		Всего листов раздела <b>4.2</b> : ____		Всего разделов: ____
15.09.2021 № 99/2021/417418930				
Кадастровый номер:			02:17:030501:5	
Номер точки	Координаты, м		Описание закрепления на местности	Средняя квадратическая погрешность определения координат характерных точек границы части земельного участка, м
	X	Y		
1	2	3	4	5
349	772405.48	1317909.57	данные отсутствуют	2.5
350	772233.92	1317898.14	данные отсутствуют	2.5
351	772170.13	1317893.49	данные отсутствуют	2.5
352	772058.61	1317883.38	данные отсутствуют	2.5

Государственный регистратор		ФГИС ЕГРН
полное наименование должности	подпись	инициалы, фамилия

М.П.

Земельный участок				
(вид объекта недвижимости)				
Лист № ____ Раздела <b>4.2</b>		Всего листов раздела <b>4.2</b> : ____		Всего разделов: ____
15.09.2021 № 99/2021/417418930				
Кадастровый номер:			02:17:030501:5	
Сведения о характерных точках границы части (частей) земельного участка				
Учетный номер части: 2				
Система координат: МСК-02, зона 1				
Зона №				
Номер точки	Координаты, м		Описание закрепления на местности	Средняя квадратическая погрешность определения координат характерных точек границы части земельного участка, м
	X	Y		
1	2	3	4	5
12	773710.07	1316673.3	данные отсутствуют	0.3
13	773678.88	1316692.36	данные отсутствуют	0.3
52	773106.28	1317153.21	данные отсутствуют	0.3
87	771821.9	1317917.63	данные отсутствуют	2.5
88	771879.96	1317921.49	данные отсутствуют	0.3
88	771879.96	1317921.49	данные отсутствуют	2.5
89	772054.68	1317933.23	данные отсутствуют	2.5
90	772166.06	1317943.33	данные отсутствуют	2.5
91	772230.45	1317948.02	данные отсутствуют	2.5
92	772402.06	1317959.45	данные отсутствуют	2.5
93	772560.09	1317970.57	данные отсутствуют	2.5
94	772718.39	1317983.75	данные отсутствуют	2.5
95	772762.01	1317987.35	данные отсутствуют	2.5
96	772813.63	1317990.27	данные отсутствуют	2.5
97	772992.5	1318002.61	данные отсутствуют	2.5
98	773068.11	1318008.68	данные отсутствуют	2.5

Государственный регистратор		ФГИС ЕГРН
полное наименование должности	подпись	инициалы, фамилия

М.П.

<b>Земельный участок</b>			
(вид объекта недвижимости)			
Лист № ____ Раздела <b>4.2</b>	Всего листов раздела <b>4.2</b> : ____	Всего разделов: ____	Всего листов выписки: ____
<b>15.09.2021 № 99/2021/417418930</b>			
Кадастровый номер:		<b>02:17:030501:5</b>	

Номер точки	Координаты, м		Описание закрепления на местности	Средняя квадратическая погрешность определения координат характерных точек границы части земельного участка, м
	X	Y		
1	2	3	4	5
99	773178.14	1318016.43	данные отсутствуют	2.5
100	773246.78	1318021.3	данные отсутствуют	2.5
101	773294.13	1318028.65	данные отсутствуют	2.5
102	773276.82	1318022.6	данные отсутствуют	данные отсутствуют
103	773237.88	1318015.8	данные отсутствуют	данные отсутствуют
125	773035.94	1317183.72	данные отсутствуют	2.5
134	773429.48	1316897.22	данные отсутствуют	2.5
183	772842.31	1317942.88	данные отсутствуют	данные отсутствуют
184	772772.8	1317972	данные отсутствуют	данные отсутствуют
185	772696.66	1317944.88	данные отсутствуют	данные отсутствуют
213	774328.8	1318308.36	данные отсутствуют	данные отсутствуют
214	774234.99	1318285.36	данные отсутствуют	данные отсутствуют
215	774181.48	1318272.28	данные отсутствуют	данные отсутствуют
217	773985.83	1318228.82	данные отсутствуют	данные отсутствуют
218	774039.16	1318245.15	данные отсутствуют	данные отсутствуют
219	774086.56	1318257.48	данные отсутствуют	данные отсутствуют
220	774150.42	1318279.23	данные отсутствуют	данные отсутствуют
Государственный регистратор				ФГИС ЕГРН
полное наименование должности			подпись	инициалы, фамилия

М.П.

Раздел 4.2

Выписка из Единого государственного реестра недвижимости об объекте недвижимости  
Сведения о частях земельного участка

<b>Земельный участок</b>			
(вид объекта недвижимости)			
Лист № ____ Раздела <b>4.2</b>	Всего листов раздела <b>4.2</b> : ____	Всего разделов: ____	Всего листов выписки: ____
<b>15.09.2021 № 99/2021/417418930</b>			
Кадастровый номер:		<b>02:17:030501:5</b>	

Номер точки	Координаты, м		Описание закрепления на местности	Средняя квадратическая погрешность определения координат характерных точек границы части земельного участка, м
	X	Y		
1	2	3	4	5
221	774152.34	1318279.82	данные отсутствуют	2.5
222	774230.36	1318303.09	данные отсутствуют	2.5
223	774268.79	1318314.82	данные отсутствуют	2.5
224	774326	1318329.95	данные отсутствуют	2.5
225	774368.08	1318341.57	данные отсутствуют	2.5
226	774382.15	1318343.97	данные отсутствуют	2.5
227	774394.46	1318347.51	данные отсутствуют	2.5
229	774404.82	1318336.52	данные отсутствуют	данные отсутствуют
230	774392.69	1318324.39	данные отсутствуют	данные отсутствуют
231	774377.09	1318308.8	данные отсутствуют	данные отсутствуют
291	772450.33	1317690.92	данные отсутствуют	2.5
292	772463.91	1317679.73	данные отсутствуют	данные отсутствуют
293	772352.51	1317709.33	данные отсутствуют	данные отсутствуют
294	771859.22	1317920.11	данные отсутствуют	данные отсутствуют
295	771906.52	1317923.27	данные отсутствуют	данные отсутствуют
296	772597.37	1317541.85	данные отсутствуют	данные отсутствуют
297	772567.16	1317566.76	данные отсутствуют	данные отсутствуют
Государственный регистратор				ФГИС ЕГРН
полное наименование должности			подпись	инициалы, фамилия

М.П.

<b>Земельный участок</b>			
(вид объекта недвижимости)			
Лист № ____ Раздела <b>4.2</b>	Всего листов раздела <b>4.2</b> : ____	Всего разделов: ____	Всего листов выписки: ____
<b>15.09.2021 № 99/2021/417418930</b>			
Кадастровый номер:		<b>02:17:030501:5</b>	

Номер точки	Координаты, м		Описание закрепления на местности	Средняя квадратическая погрешность определения координат характерных точек границы части земельного участка, м
	X	Y		
1	2	3	4	5
298	772529.59	1317625.59	данные отсутствуют	данные отсутствуют
299	772594.02	1317572.48	данные отсутствуют	данные отсутствуют
300	773039.54	1317178.35	данные отсутствуют	данные отсутствуют
301	773025.65	1317188.94	данные отсутствуют	данные отсутствуют
302	773045.34	1317200.96	данные отсутствуют	данные отсутствуют
303	773047.53	1317199.3	данные отсутствуют	данные отсутствуют
304	773673.1	1316723.98	данные отсутствуют	2.5
305	773718.66	1316671.93	данные отсутствуют	данные отсутствуют
306	773673.71	1316690.63	данные отсутствуют	данные отсутствуют
307	773658.36	1316708.17	данные отсутствуют	2.5
308	773305.79	1316975.39	данные отсутствуют	2.5
309	773090.49	1317139.52	данные отсутствуют	данные отсутствуют
310	773107.02	1317153.95	данные отсутствуют	данные отсутствуют
311	773318.8	1316992.51	данные отсутствуют	2.5
312	773402.54	1316929.03	данные отсутствуют	данные отсутствуют
313	773451.43	1316891.98	данные отсутствуют	данные отсутствуют
314	774364.04	1318291.66	данные отсутствуют	0.1

Государственный регистратор		ФГИС ЕГРН
полное наименование должности	подпись	инициалы, фамилия

М.П.

<b>Земельный участок</b>			
(вид объекта недвижимости)			
Лист № ____ Раздела <b>4.2</b>	Всего листов раздела <b>4.2</b> : ____	Всего разделов: ____	Всего листов выписки: ____
<b>15.09.2021 № 99/2021/417418930</b>			
Кадастровый номер:		<b>02:17:030501:5</b>	

Номер точки	Координаты, м		Описание закрепления на местности	Средняя квадратическая погрешность определения координат характерных точек границы части земельного участка, м
	X	Y		
1	2	3	4	5
315	774352.16	1318288.41	данные отсутствуют	данные отсутствуют
316	774348.49	1318291.54	данные отсутствуют	данные отсутствуют
317	774362.8	1318295.46	данные отсутствуют	0.1
318	774379.66	1318301.74	данные отсутствуют	данные отсутствуют
319	774381.03	1318297.98	данные отсутствуют	данные отсутствуют
320	772782.9	1317967.77	данные отсутствуют	данные отсутствуют
321	772774.9	1317971.12	данные отсутствуют	данные отсутствуют
322	773099.12	1317998.5	данные отсутствуют	0.1
323	773220.81	1318005.34	данные отсутствуют	данные отсутствуют
324	773213.6	1318000.93	данные отсутствуют	данные отсутствуют
325	773099.4	1317994.5	данные отсутствуют	0.1
326	771875.83	1317895.5	данные отсутствуют	данные отсутствуют
327	771868.13	1317898.66	данные отсутствуют	данные отсутствуют
328	771923.5	1317904.96	данные отсутствуют	0.1
329	772145.58	1317920.9	данные отсутствуют	0.1
330	772561.78	1317953.12	данные отсутствуют	0.1
331	772768.9	1317970.61	данные отсутствуют	данные отсутствуют

Государственный регистратор		ФГИС ЕГРН
полное наименование должности	подпись	инициалы, фамилия

М.П.

Земельный участок				
(вид объекта недвижимости)				
Лист № ____ Раздела <b>4.2</b>		Всего листов раздела <b>4.2</b> : ____		Всего разделов: ____
15.09.2021 № 99/2021/417418930				
Кадастровый номер:			02:17:030501:5	
Номер точки	Координаты, м		Описание закрепления на местности	Средняя квадратическая погрешность определения координат характерных точек границы части земельного участка, м
	X	Y		
1	2	3	4	5
332	772754.09	1317965.34	данные отсутствуют	данные отсутствуют
333	772562.1	1317949.12	данные отсутствуют	0.1
334	772145.86	1317916.9	данные отсутствуют	0.1
335	771923.86	1317900.96	данные отсутствуют	0.1
336	773966.33	1318223.11	данные отсутствуют	данные отсутствуют
337	773977.9	1318226.5	данные отсутствуют	данные отсутствуют
338	774396.53	1318356.3	данные отсутствуют	данные отсутствуют
339	774382.71	1318293.34	данные отсутствуют	данные отсутствуют
340	774378.97	1318292.7	данные отсутствуют	2.5
341	774354.91	1318286.06	данные отсутствуют	данные отсутствуют
342	771926.92	1317874.54	данные отсутствуют	данные отсутствуют
343	773154.32	1317964.62	данные отсутствуют	данные отсутствуют
344	773071.87	1317958.82	данные отсутствуют	2.5
345	772996.22	1317952.75	данные отсутствуют	2.5
346	772842.22	1317942.13	данные отсутствуют	данные отсутствуют
347	772699.22	1317931.98	данные отсутствуют	данные отсутствуют
348	772563.92	1317920.72	данные отсутствуют	2.5
Государственный регистратор			ФГИС ЕГРН	
полное наименование должности			подпись	
			инициалы, фамилия	

М.П.

Земельный участок				
(вид объекта недвижимости)				
Лист № ____ Раздела <b>4.2</b>		Всего листов раздела <b>4.2</b> : ____		Всего разделов: ____
15.09.2021 № 99/2021/417418930				
Кадастровый номер:			02:17:030501:5	
Номер точки	Координаты, м		Описание закрепления на местности	Средняя квадратическая погрешность определения координат характерных точек границы части земельного участка, м
	X	Y		
1	2	3	4	5
349	772405.48	1317909.57	данные отсутствуют	2.5
350	772233.92	1317898.14	данные отсутствуют	2.5
351	772170.13	1317893.49	данные отсутствуют	2.5
352	772058.61	1317883.38	данные отсутствуют	2.5
Государственный регистратор			ФГИС ЕГРН	
полное наименование должности			подпись	
			инициалы, фамилия	

М.П.

Выписка из Единого государственного реестра недвижимости об объекте недвижимости  
Сведения о частях земельного участка

Земельный участок				
(вид объекта недвижимости)				
Лист № ____ Раздела <b>4.2</b>		Всего листов раздела <b>4.2</b> : ____		Всего разделов: ____
15.09.2021 № 99/2021/417418930				
Кадастровый номер:			02:17:030501:5	
Сведения о характерных точках границы части (частей) земельного участка				
Учетный номер части: 3				
Система координат: МСК-02, зона 1				
Зона №				
Номер точки	Координаты, м		Описание закрепления на местности	Средняя квадратическая погрешность определения координат характерных точек границы части земельного участка, м
	X	Y		
1	2	3	4	5
12	773710.07	1316673.3	данные отсутствуют	0.3
13	773678.88	1316692.36	данные отсутствуют	0.3
52	773106.28	1317153.21	данные отсутствуют	0.3
87	771821.9	1317917.63	данные отсутствуют	2.5
88	771879.96	1317921.49	данные отсутствуют	0.3
88	771879.96	1317921.49	данные отсутствуют	2.5
89	772054.68	1317933.23	данные отсутствуют	2.5
90	772166.06	1317943.33	данные отсутствуют	2.5
91	772230.45	1317948.02	данные отсутствуют	2.5
92	772402.06	1317959.45	данные отсутствуют	2.5
93	772560.09	1317970.57	данные отсутствуют	2.5
94	772718.39	1317983.75	данные отсутствуют	2.5
95	772762.01	1317987.35	данные отсутствуют	2.5
96	772813.63	1317990.27	данные отсутствуют	2.5
97	772992.5	1318002.61	данные отсутствуют	2.5
98	773068.11	1318008.68	данные отсутствуют	2.5
Государственный регистратор			ФГИС ЕГРН	
полное наименование должности			подпись	
			инициалы, фамилия	

М.П.

Раздел 4.2

Выписка из Единого государственного реестра недвижимости об объекте недвижимости  
Сведения о частях земельного участка

Земельный участок				
(вид объекта недвижимости)				
Лист № ____ Раздела <b>4.2</b>		Всего листов раздела <b>4.2</b> : ____		Всего разделов: ____
15.09.2021 № 99/2021/417418930				
Кадастровый номер:			02:17:030501:5	
Номер точки	Координаты, м		Описание закрепления на местности	Средняя квадратическая погрешность определения координат характерных точек границы части земельного участка, м
	X	Y		
1	2	3	4	5
99	773178.14	1318016.43	данные отсутствуют	2.5
100	773246.78	1318021.3	данные отсутствуют	2.5
101	773294.13	1318028.65	данные отсутствуют	2.5
102	773276.82	1318022.6	данные отсутствуют	данные отсутствуют
103	773237.88	1318015.8	данные отсутствуют	данные отсутствуют
125	773035.94	1317183.72	данные отсутствуют	2.5
134	773429.48	1316897.22	данные отсутствуют	2.5
183	772842.31	1317942.88	данные отсутствуют	данные отсутствуют
184	772772.8	1317972	данные отсутствуют	данные отсутствуют
185	772696.66	1317944.88	данные отсутствуют	данные отсутствуют
213	774328.8	1318308.36	данные отсутствуют	данные отсутствуют
214	774234.99	1318285.36	данные отсутствуют	данные отсутствуют
215	774181.48	1318272.28	данные отсутствуют	данные отсутствуют
217	773985.83	1318228.82	данные отсутствуют	данные отсутствуют
218	774039.16	1318245.15	данные отсутствуют	данные отсутствуют
219	774086.56	1318257.48	данные отсутствуют	данные отсутствуют
220	774150.42	1318279.23	данные отсутствуют	данные отсутствуют
Государственный регистратор			ФГИС ЕГРН	
полное наименование должности			подпись	
			инициалы, фамилия	

М.П.



<b>Земельный участок</b>			
(вид объекта недвижимости)			
Лист № ____ Раздела <b>4.2</b>	Всего листов раздела <b>4.2</b> : ____	Всего разделов: ____	Всего листов выписки: ____
<b>15.09.2021 № 99/2021/417418930</b>			
Кадастровый номер:		<b>02:17:030501:5</b>	

Номер точки	Координаты, м		Описание закрепления на местности	Средняя квадратическая погрешность определения координат характерных точек границы части земельного участка, м
	X	Y		
1	2	3	4	5
221	774152.34	1318279.82	данные отсутствуют	2.5
222	774230.36	1318303.09	данные отсутствуют	2.5
223	774268.79	1318314.82	данные отсутствуют	2.5
224	774326	1318329.95	данные отсутствуют	2.5
225	774368.08	1318341.57	данные отсутствуют	2.5
226	774382.15	1318343.97	данные отсутствуют	2.5
227	774394.46	1318347.51	данные отсутствуют	2.5
229	774404.82	1318336.52	данные отсутствуют	данные отсутствуют
230	774392.69	1318324.39	данные отсутствуют	данные отсутствуют
231	774377.09	1318308.8	данные отсутствуют	данные отсутствуют
291	772450.33	1317690.92	данные отсутствуют	2.5
292	772463.91	1317679.73	данные отсутствуют	данные отсутствуют
293	772352.51	1317709.33	данные отсутствуют	данные отсутствуют
294	771859.22	1317920.11	данные отсутствуют	данные отсутствуют
295	771906.52	1317923.27	данные отсутствуют	данные отсутствуют
296	772597.37	1317541.85	данные отсутствуют	данные отсутствуют
297	772567.16	1317566.76	данные отсутствуют	данные отсутствуют
Государственный регистратор				ФГИС ЕГРН
полное наименование должности			подпись	инициалы, фамилия

М.П.

Раздел 4.2

Выписка из Единого государственного реестра недвижимости об объекте недвижимости  
Сведения о частях земельного участка

<b>Земельный участок</b>			
(вид объекта недвижимости)			
Лист № ____ Раздела <b>4.2</b>	Всего листов раздела <b>4.2</b> : ____	Всего разделов: ____	Всего листов выписки: ____
<b>15.09.2021 № 99/2021/417418930</b>			
Кадастровый номер:		<b>02:17:030501:5</b>	

Номер точки	Координаты, м		Описание закрепления на местности	Средняя квадратическая погрешность определения координат характерных точек границы части земельного участка, м
	X	Y		
1	2	3	4	5
298	772529.59	1317625.59	данные отсутствуют	данные отсутствуют
299	772594.02	1317572.48	данные отсутствуют	данные отсутствуют
300	773039.54	1317178.35	данные отсутствуют	данные отсутствуют
301	773025.65	1317188.94	данные отсутствуют	данные отсутствуют
302	773045.34	1317200.96	данные отсутствуют	данные отсутствуют
303	773047.53	1317199.3	данные отсутствуют	данные отсутствуют
304	773673.1	1316723.98	данные отсутствуют	2.5
305	773718.66	1316671.93	данные отсутствуют	данные отсутствуют
306	773673.71	1316690.63	данные отсутствуют	данные отсутствуют
307	773658.36	1316708.17	данные отсутствуют	2.5
308	773305.79	1316975.39	данные отсутствуют	2.5
309	773090.49	1317139.52	данные отсутствуют	данные отсутствуют
310	773107.02	1317153.95	данные отсутствуют	данные отсутствуют
311	773318.8	1316992.51	данные отсутствуют	2.5
312	773402.54	1316929.03	данные отсутствуют	данные отсутствуют
313	773451.43	1316891.98	данные отсутствуют	данные отсутствуют
314	774364.04	1318291.66	данные отсутствуют	0.1
Государственный регистратор				ФГИС ЕГРН
полное наименование должности			подпись	инициалы, фамилия

М.П.

<b>Земельный участок</b>			
(вид объекта недвижимости)			
Лист № ____ Раздела <b>4.2</b>	Всего листов раздела <b>4.2</b> : ____	Всего разделов: ____	Всего листов выписки: ____
<b>15.09.2021 № 99/2021/417418930</b>			
Кадастровый номер:		<b>02:17:030501:5</b>	

Номер точки	Координаты, м		Описание закрепления на местности	Средняя квадратическая погрешность определения координат характерных точек границы части земельного участка, м
	X	Y		
1	2	3	4	5
315	774352.16	1318288.41	данные отсутствуют	данные отсутствуют
316	774348.49	1318291.54	данные отсутствуют	данные отсутствуют
317	774362.8	1318295.46	данные отсутствуют	0.1
318	774379.66	1318301.74	данные отсутствуют	данные отсутствуют
319	774381.03	1318297.98	данные отсутствуют	данные отсутствуют
320	772782.9	1317967.77	данные отсутствуют	данные отсутствуют
321	772774.9	1317971.12	данные отсутствуют	данные отсутствуют
322	773099.12	1317998.5	данные отсутствуют	0.1
323	773220.81	1318005.34	данные отсутствуют	данные отсутствуют
324	773213.6	1318000.93	данные отсутствуют	данные отсутствуют
325	773099.4	1317994.5	данные отсутствуют	0.1
326	771875.83	1317895.5	данные отсутствуют	данные отсутствуют
327	771868.13	1317898.66	данные отсутствуют	данные отсутствуют
328	771923.5	1317904.96	данные отсутствуют	0.1
329	772145.58	1317920.9	данные отсутствуют	0.1
330	772561.78	1317953.12	данные отсутствуют	0.1
331	772768.9	1317970.61	данные отсутствуют	данные отсутствуют

Государственный регистратор		ФГИС ЕГРН
полное наименование должности	подпись	инициалы, фамилия

М.П.

<b>Земельный участок</b>			
(вид объекта недвижимости)			
Лист № ____ Раздела <b>4.2</b>	Всего листов раздела <b>4.2</b> : ____	Всего разделов: ____	Всего листов выписки: ____
<b>15.09.2021 № 99/2021/417418930</b>			
Кадастровый номер:		<b>02:17:030501:5</b>	

Номер точки	Координаты, м		Описание закрепления на местности	Средняя квадратическая погрешность определения координат характерных точек границы части земельного участка, м
	X	Y		
1	2	3	4	5
332	772754.09	1317965.34	данные отсутствуют	данные отсутствуют
333	772562.1	1317949.12	данные отсутствуют	0.1
334	772145.86	1317916.9	данные отсутствуют	0.1
335	771923.86	1317900.96	данные отсутствуют	0.1
336	773966.33	1318223.11	данные отсутствуют	данные отсутствуют
337	773977.9	1318226.5	данные отсутствуют	данные отсутствуют
338	774396.53	1318356.3	данные отсутствуют	данные отсутствуют
339	774382.71	1318293.34	данные отсутствуют	данные отсутствуют
340	774378.97	1318292.7	данные отсутствуют	2.5
341	774354.91	1318286.06	данные отсутствуют	данные отсутствуют
342	771926.92	1317874.54	данные отсутствуют	данные отсутствуют
343	773154.32	1317964.62	данные отсутствуют	данные отсутствуют
344	773071.87	1317958.82	данные отсутствуют	2.5
345	772996.22	1317952.75	данные отсутствуют	2.5
346	772842.22	1317942.13	данные отсутствуют	данные отсутствуют
347	772699.22	1317931.98	данные отсутствуют	данные отсутствуют
348	772563.92	1317920.72	данные отсутствуют	2.5

Государственный регистратор		ФГИС ЕГРН
полное наименование должности	подпись	инициалы, фамилия

М.П.

Земельный участок				
(вид объекта недвижимости)				
Лист № ____ Раздела <b>4.2</b>		Всего листов раздела <b>4.2</b> : ____		Всего разделов: ____
Всего листов выписки: ____				
<b>15.09.2021 № 99/2021/417418930</b>				
Кадастровый номер:			<b>02:17:030501:5</b>	
Номер точки	Координаты, м		Описание закрепления на местности	Средняя квадратическая погрешность определения координат характерных точек границы части земельного участка, м
	X	Y		
1	2	3	4	5
349	772405.48	1317909.57	данные отсутствуют	2.5
350	772233.92	1317898.14	данные отсутствуют	2.5
351	772170.13	1317893.49	данные отсутствуют	2.5
352	772058.61	1317883.38	данные отсутствуют	2.5

Государственный регистратор		ФГИС ЕГРН
полное наименование должности	подпись	инициалы, фамилия

М.П.

## Выписка из Единого государственного реестра недвижимости об объекте недвижимости

## Сведения о характеристиках объекта недвижимости

На основании запроса от 15.09.2021 г., поступившего на рассмотрение 15.09.2021 г., сообщаем, что согласно записям Единого государственного реестра недвижимости:

<b>Земельный участок</b>			
(вид объекта недвижимости)			
Лист № ____ Раздела <b>1</b>	Всего листов раздела <b>1</b> : ____	Всего разделов: ____	Всего листов выписки: ____
<b>15.09.2021 № 99/2021/417423261</b>			
Кадастровый номер:		<b>02:17:030501:8</b>	

Номер кадастрового квартала:	02:17:030501
Дата присвоения кадастрового номера:	23.09.2019
Ранее присвоенный государственный учетный номер:	данные отсутствуют
Адрес:	Республика Башкортостан, Бураевский район, Бадраковский с/с
Площадь:	100000 +/- 2767 кв. м
Кадастровая стоимость, руб.:	266000
Кадастровые номера расположенных в пределах земельного участка объектов недвижимости:	данные отсутствуют
Кадастровые номера объектов недвижимости, из которых образован объект недвижимости:	02:17:030501:5
Кадастровые номера образованных объектов недвижимости:	данные отсутствуют
Сведения о включении объекта недвижимости в состав предприятия как имущественного комплекса:	

Государственный регистратор		ФГИС ЕГРН
полное наименование должности	подпись	инициалы, фамилия

М.П.

Раздел 1

## Выписка из Единого государственного реестра недвижимости об объекте недвижимости

## Сведения о характеристиках объекта недвижимости

<b>Земельный участок</b>			
(вид объекта недвижимости)			
Лист № ____ Раздела <b>1</b>	Всего листов раздела <b>1</b> : ____	Всего разделов: ____	Всего листов выписки: ____
<b>15.09.2021 № 99/2021/417423261</b>			
Кадастровый номер:		<b>02:17:030501:8</b>	

Категория земель:	Земли сельскохозяйственного назначения
Виды разрешенного использования:	Для сельскохозяйственного производства
Сведения о кадастровом инженере:	Гарифулин Марат Ринатович №02-16-1401, ООО "Геостройинжиниринг"
Сведения о лесах, водных объектах и об иных природных объектах, расположенных в пределах земельного участка:	данные отсутствуют
Сведения о том, что земельный участок полностью или частично расположен в границах зоны с особыми условиями использования территории или территории объекта культурного наследия	данные отсутствуют
Сведения о том, что земельный участок расположен в границах особой экономической зоны, территории опережающего социально-экономического развития, зоны территориального развития в Российской Федерации, игровой зоны:	данные отсутствуют
Сведения о том, что земельный участок расположен в границах особо охраняемой природной территории, охотничьих угодий, лесничеств, лесопарков:	данные отсутствуют
Сведения о результатах проведения государственного земельного надзора:	данные отсутствуют
Сведения о расположении земельного участка в границах территории, в отношении которой утвержден проект межевания территории:	данные отсутствуют

Государственный регистратор		ФГИС ЕГРН
полное наименование должности	подпись	инициалы, фамилия

М.П.

<b>Земельный участок</b>			
(вид объекта недвижимости)			
Лист № <u>   </u> Раздела <u>1</u>	Всего листов раздела <u>1</u> : <u>   </u>	Всего разделов: <u>   </u>	Всего листов выписки: <u>   </u>
<b>15.09.2021 № 99/2021/417423261</b>			
Кадастровый номер:		<b>02:17:030501:8</b>	
Условный номер земельного участка:	данные отсутствуют		
Сведения о принятии акта и (или) заключении договора, предусматривающих предоставление в соответствии с земельным законодательством исполнительным органом государственной власти или органом местного самоуправления находящегося в государственной или муниципальной собственности земельного участка для строительства наемного дома социального использования или наемного дома коммерческого использования:	данные отсутствуют		
Сведения о том, что земельный участок или земельные участки образованы на основании решения об изъятии земельного участка и (или) расположенного на нем объекта недвижимости для государственных или муниципальных нужд:	данные отсутствуют		
Сведения о том, что земельный участок образован из земель или земельного участка, государственная собственность на которые не разграничена:	данные отсутствуют		
Сведения о наличии земельного спора о местоположении границ земельных участков:	данные отсутствуют		
Статус записи об объекте недвижимости:	Сведения об объекте недвижимости имеют статус "актуальные"		
Особые отметки:	Для данного земельного участка обеспечен доступ посредством земельного участка (земельных участков) с кадастровым номером (кадастровыми номерами) 02:17:030501:5.		
Получатель выписки:	Рачкова Елена Сергеевна		

Государственный регистратор		ФГИС ЕГРН
полное наименование должности	подпись	инициалы, фамилия

М.П.

Раздел 2

<b>Земельный участок</b>			
(вид объекта недвижимости)			
Лист № <u>   </u> Раздела <u>2</u>	Всего листов раздела <u>2</u> : <u>   </u>	Всего разделов: <u>   </u>	Всего листов выписки: <u>   </u>
<b>15.09.2021 № 99/2021/417423261</b>			
Кадастровый номер:		<b>02:17:030501:8</b>	
1. Правообладатель (правообладатели):	1.1. данные о правообладателе отсутствуют		
2. Вид, номер и дата государственной регистрации права:	2.1. не зарегистрировано		
3. Ограничение прав и обременение объекта недвижимости:			
вид:	Аренда, весь объект		
дата государственной регистрации:	01.04.2020		
номер государственной регистрации:	02:17:030501:8-02/130/2020-2		
3.1.1. срок, на который установлено ограничение прав и обременение объекта недвижимости:	с 27.02.2020 по 26.02.2069		
лицо, в пользу которого установлено ограничение прав и обременение объекта недвижимости:	Янгирова Инзиля Габдулкадировна		
основание государственной регистрации:	Договор аренды находящегося в государственной собственности земельного участка от 27.02.2020 №13-2020		
4. Договоры участия в долевом строительстве:	не зарегистрировано		
5. Заявленные в судебном порядке права требования:	данные отсутствуют		
6. Сведения о возражении в отношении зарегистрированного права:	данные отсутствуют		
7. Сведения о наличии решения об изъятии объекта недвижимости для государственных и муниципальных нужд:	данные отсутствуют		
8. Сведения о невозможности государственной регистрации без личного участия правообладателя или его законного представителя:			
9. Правопритязания и сведения о наличии поступивших, но не рассмотренных заявлений о проведении государственной регистрации права (перехода, прекращения права), ограничения права или обременения объекта недвижимости, сделки в отношении объекта недвижимости:	данные отсутствуют		
10. Сведения об осуществлении государственной регистрации сделки, права, ограничения права без необходимого в силу закона согласия третьего лица, органа:	данные отсутствуют		
11. Сведения о невозможности государственной регистрации перехода, прекращения, ограничения права на земельный участок из земель сельскохозяйственного назначения:			

Государственный регистратор		ФГИС ЕГРН
полное наименование должности	подпись	инициалы, фамилия

М.П.

Раздел 3

Выписка из Единого государственного реестра недвижимости об объекте недвижимости  
**Описание местоположения земельного участка**

<b>Земельный участок</b>			
<small>(вид объекта недвижимости)</small>			
Лист № __ Раздела <u>3</u>	Всего листов раздела <u>3</u> : __	Всего разделов: __	Всего листов выписки: __
15.09.2021 № 99/2021/417423261			
Кадастровый номер:		02:17:030501:8	

План (чертеж, схема) земельного участка			
			
Масштаб 1: данные отсутствуют	Условные обозначения:		

Государственный регистратор		ФГИС ЕГРН
полное наименование должности	подпись	инициалы, фамилия

М.П.

<b>Земельный участок</b>			
(вид объекта недвижимости)			
Лист № __ Раздела <b>3.1</b>	Всего листов раздела <b>3.1</b> : __	Всего разделов: __	Всего листов выписки: __
<b>15.09.2021 № 99/2021/417423261</b>			
Кадастровый номер:		<b>02:17:030501:8</b>	

Описание местоположения границ земельного участка							
Номер п/п	Номер точки		Дирекционный угол	Горизонтальное проложение, м	Описание закрепления на местности	Кадастровые номера смежных участков	Сведения об адресах правообладателей смежных земельных участков
	начальная	конечная					
1	2	3	4	5	6	7	8
1	1	2	данные отсутствуют	данные отсутствуют	-	данные отсутствуют	данные отсутствуют
2	2	3	данные отсутствуют	данные отсутствуют	-	данные отсутствуют	данные отсутствуют
3	3	4	данные отсутствуют	данные отсутствуют	-	данные отсутствуют	данные отсутствуют
4	4	5	данные отсутствуют	данные отсутствуют	-	данные отсутствуют	данные отсутствуют
5	5	6	данные отсутствуют	данные отсутствуют	-	данные отсутствуют	данные отсутствуют
6	6	7	данные отсутствуют	данные отсутствуют	-	данные отсутствуют	данные отсутствуют
7	7	8	данные отсутствуют	данные отсутствуют	-	данные отсутствуют	данные отсутствуют
8	8	9	данные отсутствуют	данные отсутствуют	-	данные отсутствуют	данные отсутствуют
9	9	10	данные отсутствуют	данные отсутствуют	-	данные отсутствуют	данные отсутствуют
10	10	11	данные отсутствуют	данные отсутствуют	-	данные отсутствуют	данные отсутствуют
11	11	12	данные отсутствуют	данные отсутствуют	-	данные отсутствуют	данные отсутствуют
12	12	13	данные отсутствуют	данные отсутствуют	-	данные отсутствуют	данные отсутствуют
13	13	14	данные отсутствуют	данные отсутствуют	-	данные отсутствуют	данные отсутствуют
14	14	15	данные отсутствуют	данные отсутствуют	-	данные отсутствуют	данные отсутствуют
			отсутствуют	отсутствуют			
15	15	16	данные отсутствуют	данные отсутствуют	-	данные отсутствуют	данные отсутствуют

Государственный регистратор		ФГИС ЕГРН
полное наименование должности	подпись	инициалы, фамилия

М.П.

<b>Земельный участок</b>			
(вид объекта недвижимости)			
Лист № <u>    </u> Раздела <b>3.1</b>	Всего листов раздела <b>3.1</b> : <u>    </u>	Всего разделов: <u>    </u>	Всего листов выписки: <u>    </u>
<b>15.09.2021 № 99/2021/417423261</b>			
Кадастровый номер:		<b>02:17:030501:8</b>	

Описание местоположения границ земельного участка							
Номер п/п	Номер точки		Дирекционный угол	Горизонтальное проложение, м	Описание закрепления на местности	Кадастровые номера смежных участков	Сведения об адресах правообладателей смежных земельных участков
	начальная	конечная					
1	2	3	4	5	6	7	8
16	16	17	данные отсутствуют	данные отсутствуют	-	данные отсутствуют	данные отсутствуют
17	17	18	данные отсутствуют	данные отсутствуют	-	данные отсутствуют	данные отсутствуют
18	18	19	данные отсутствуют	данные отсутствуют	-	данные отсутствуют	данные отсутствуют
19	19	20	данные отсутствуют	данные отсутствуют	-	данные отсутствуют	данные отсутствуют
20	20	21	данные отсутствуют	данные отсутствуют	-	данные отсутствуют	данные отсутствуют
21	21	22	данные отсутствуют	данные отсутствуют	-	данные отсутствуют	данные отсутствуют
22	22	23	данные отсутствуют	данные отсутствуют	-	данные отсутствуют	данные отсутствуют
23	23	24	данные отсутствуют	данные отсутствуют	-	данные отсутствуют	данные отсутствуют
24	24	25	данные отсутствуют	данные отсутствуют	-	данные отсутствуют	данные отсутствуют
25	25	26	данные отсутствуют	данные отсутствуют	-	данные отсутствуют	данные отсутствуют
26	26	27	данные отсутствуют	данные отсутствуют	-	данные отсутствуют	данные отсутствуют
27	27	28	данные отсутствуют	данные отсутствуют	-	данные отсутствуют	данные отсутствуют
28	28	29	данные отсутствуют	данные отсутствуют	-	данные отсутствуют	данные отсутствуют
29	29	30	данные отсутствуют	данные отсутствуют	-	данные отсутствуют	данные отсутствуют
30	30	31	данные отсутствуют	данные отсутствуют	-	данные отсутствуют	данные отсутствуют

Государственный регистратор		ФГИС ЕГРН
полное наименование должности	подпись	инициалы, фамилия

М.П.



<b>Земельный участок</b>			
(вид объекта недвижимости)			
Лист № <u>    </u> Раздела <b>3.1</b>	Всего листов раздела <b>3.1</b> : <u>    </u>	Всего разделов: <u>    </u>	Всего листов выписки: <u>    </u>
<b>15.09.2021 № 99/2021/417423261</b>			
Кадастровый номер:		<b>02:17:030501:8</b>	

Описание местоположения границ земельного участка							
Номер п/п	Номер точки		Дирекционный угол	Горизонтальное проложение, м	Описание закрепления на местности	Кадастровые номера смежных участков	Сведения об адресах правообладателей смежных земельных участков
	начальная	конечная					
1	2	3	4	5	6	7	8
31	31	32	данные отсутствуют	данные отсутствуют	-	данные отсутствуют	данные отсутствуют
32	32	33	данные отсутствуют	данные отсутствуют	-	данные отсутствуют	данные отсутствуют
33	33	34	данные отсутствуют	данные отсутствуют	-	данные отсутствуют	данные отсутствуют
34	34	35	данные отсутствуют	данные отсутствуют	-	данные отсутствуют	данные отсутствуют
35	35	36	данные отсутствуют	данные отсутствуют	-	данные отсутствуют	данные отсутствуют
36	36	37	данные отсутствуют	данные отсутствуют	-	данные отсутствуют	данные отсутствуют
37	37	38	данные отсутствуют	данные отсутствуют	-	данные отсутствуют	данные отсутствуют
38	38	39	данные отсутствуют	данные отсутствуют	-	данные отсутствуют	данные отсутствуют
39	39	40	данные отсутствуют	данные отсутствуют	-	данные отсутствуют	данные отсутствуют
40	40	41	данные отсутствуют	данные отсутствуют	-	данные отсутствуют	данные отсутствуют
41	41	42	данные отсутствуют	данные отсутствуют	-	данные отсутствуют	данные отсутствуют
42	42	43	данные отсутствуют	данные отсутствуют	-	данные отсутствуют	данные отсутствуют
43	43	1	данные отсутствуют	данные отсутствуют	-	данные отсутствуют	данные отсутствуют

Государственный регистратор		ФГИС ЕГРН
полное наименование должности	подпись	инициалы, фамилия

М.П.

Выписка из Единого государственного реестра недвижимости об объекте недвижимости  
Описание местоположения земельного участка

<b>Земельный участок</b>			
(вид объекта недвижимости)			
Лист № <u>    </u> Раздела <u>3.2</u>	Всего листов раздела <u>3.2</u> : <u>    </u>	Всего разделов: <u>    </u>	Всего листов выписки: <u>    </u>
<b>15.09.2021 № 99/2021/417423261</b>			
Кадастровый номер:		<b>02:17:030501:8</b>	

Сведения о характерных точках границы земельного участка				
Система координат: МСК-02, зона 1				
Зона №				
Номер точки	Координаты		Описание закрепления на местности	Средняя квадратическая погрешность определения координат характерных точек границ земельного участка, м
	X	Y		
1	2	3	4	5
1	773836.57	1316641.86	-	2.5
2	773867.99	1316667.57	-	2.5
3	773892.11	1316786.06	-	2.5
4	773819.94	1316806.18	данные отсутствуют	2.5
5	773809.25	1316806.64	данные отсутствуют	2.5
6	773429.48	1316897.22	данные отсутствуют	2.5
7	773377.37	1316958.78	данные отсутствуют	2.5
8	773354.82	1316992.35	данные отсутствуют	2.5
9	773266.46	1317097.34	данные отсутствуют	2.5
10	773237.29	1317134.65	-	2.5
11	773149.93	1317023.53	-	2.5
12	773143.65	1317003.53	-	2.5
13	773160.43	1316992.41	-	2.5
14	773200.79	1317012.67	-	2.5
15	773229.35	1317013.82	-	2.5

Государственный регистратор		ФГИС ЕГРН
полное наименование должности	подпись	инициалы, фамилия

М.П.

Раздел 3.2

Выписка из Единого государственного реестра недвижимости об объекте недвижимости  
Описание местоположения земельного участка

<b>Земельный участок</b>			
(вид объекта недвижимости)			
Лист № <u>    </u> Раздела <u>3.2</u>	Всего листов раздела <u>3.2</u> : <u>    </u>	Всего разделов: <u>    </u>	Всего листов выписки: <u>    </u>
<b>15.09.2021 № 99/2021/417423261</b>			
Кадастровый номер:		<b>02:17:030501:8</b>	

Сведения о характерных точках границы земельного участка				
Система координат: МСК-02, зона 1				
Зона №				
Номер точки	Координаты		Описание закрепления на местности	Средняя квадратическая погрешность определения координат характерных точек границ земельного участка, м
	X	Y		
1	2	3	4	5
16	773250.49	1317006.39	-	2.5
17	773263.64	1316985.82	-	2.5
18	773299.06	1316961.25	-	2.5
19	773330.48	1316938.4	-	2.5
20	773336.2	1316910.4	-	2.5
21	773320.77	1316893.83	-	2.5
22	773294.62	1316866.07	-	2.5
23	773271.63	1316817.84	-	2.5
24	773271.63	1316804.7	-	2.5
25	773293.35	1316784.13	-	2.5
26	773315.06	1316776.13	-	2.5
27	773331.63	1316786.41	-	2.5
28	773362.91	1316798.41	-	2.5
29	773420.05	1316797.27	-	2.5
30	773466.33	1316787.56	-	2.5

Государственный регистратор		ФГИС ЕГРН
полное наименование должности	подпись	инициалы, фамилия

М.П.

<b>Земельный участок</b>			
(вид объекта недвижимости)			
Лист № <u>    </u> Раздела <b>3.2</b>	Всего листов раздела <b>3.2</b> : <u>    </u>	Всего разделов: <u>    </u>	Всего листов выписки: <u>    </u>
<b>15.09.2021 № 99/2021/417423261</b>			
Кадастровый номер:		<b>02:17:030501:8</b>	

Сведения о характерных точках границы земельного участка				
Система координат: МСК-02, зона 1				
Зона №				
Номер точки	Координаты		Описание закрепления на местности	Средняя квадратическая погрешность определения координат характерных точек границ земельного участка, м
	X	Y		
1	2	3	4	5
31	773496.04	1316745.85	-	2.5
32	773528.03	1316703	-	2.5
33	773557.74	1316692.14	-	2.5
34	773575.45	1316720.14	-	2.5
35	773599.45	1316728.71	-	2.5
36	773617.16	1316718.99	-	2.5
37	773624.02	1316697.85	-	2.5
38	773642.3	1316683.57	-	2.5
39	773657.16	1316693.28	-	2.5
40	773678.3	1316705.85	-	2.5
41	773706.3	1316696.71	-	2.5
42	773749.72	1316681.86	-	2.5
43	773812	1316660.72	-	2.5

Государственный регистратор		ФГИС ЕГРН
полное наименование должности	подпись	инициалы, фамилия

М.П.

Раздел 4

Выписка из Единого государственного реестра недвижимости об объекте недвижимости  
Сведения о частях земельного участка

<b>Земельный участок</b>			
(вид объекта недвижимости)			
Лист № <u>    </u> Раздела <b>4</b>	Всего листов раздела <b>4</b> : <u>    </u>	Всего разделов: <u>    </u>	Всего листов выписки: <u>    </u>
<b>15.09.2021 № 99/2021/417423261</b>			
Кадастровый номер:		<b>02:17:030501:8</b>	

План (чертеж, схема) части земельного участка	Учетный номер части: <b>02:17:030501:8/1</b>
	
Масштаб 1: данные отсутствуют	Условные обозначения:

Государственный регистратор		ФГИС ЕГРН
полное наименование должности	подпись	инициалы, фамилия

М.П.

<b>Земельный участок</b>			
(вид объекта недвижимости)			
Лист № __ Раздела <b>4.1</b>	Всего листов раздела <b>4.1</b> : __	Всего разделов: __	Всего листов выписки: __
<b>15.09.2021 № 99/2021/417423261</b>			
Кадастровый номер:		<b>02:17:030501:8</b>	

Учетный номер части	Площадь (м <sup>2</sup> )	Содержание ограничения в использовании или ограничения права на объект недвижимости или обременения объекта недвижимости
1	2	3
1	12909	Ограничения прав на земельный участок, предусмотренные статьями 56, 56.1 Земельного кодекса Российской Федерации, 02.17.2.99, Постановление Правительства Российской Федерации "О порядке установления охранных зон объектов электросетевого хозяйства и особых условий использования земельных участков, расположенных в границах таких зон" № 160 от 24.02.2009

Государственный регистратор		ФГИС ЕГРН
полное наименование должности	подпись	инициалы, фамилия

М.П.

<b>Земельный участок</b>			
(вид объекта недвижимости)			
Лист № __ Раздела <b>4.2</b>	Всего листов раздела <b>4.2</b> : __	Всего разделов: __	Всего листов выписки: __
<b>15.09.2021 № 99/2021/417423261</b>			
Кадастровый номер:		<b>02:17:030501:8</b>	

Сведения о характерных точках границы части (частей) земельного участка				
Учетный номер части: 1				
Система координат: МСК-02, зона 1				
Зона №				
Номер точки	Координаты, м		Описание закрепления на местности	Средняя квадратическая погрешность определения координат характерных точек границы части земельного участка, м
	X	Y		
1	2	3	4	5
6	773429.48	1316897.22	данные отсутствуют	2.5
40	773678.3	1316705.85	-	2.5
44	773666.52	1316698.85	данные отсутствуют	данные отсутствуют
45	773658.36	1316708.17	данные отсутствуют	2.5
46	773305.79	1316975.39	данные отсутствуют	2.5
47	773184.67	1317067.72	данные отсутствуют	данные отсутствуют
48	773197.96	1317084.62	данные отсутствуют	данные отсутствуют
49	773318.8	1316992.51	данные отсутствуют	2.5
50	773402.55	1316929.04	данные отсутствуют	данные отсутствуют
51	773451.44	1316891.98	данные отсутствуют	данные отсутствуют
52	773673.1	1316723.98	данные отсутствуют	2.5
53	773693.23	1316700.98	данные отсутствуют	данные отсутствуют

Государственный регистратор		ФГИС ЕГРН
полное наименование должности	подпись	инициалы, фамилия

М.П.

## Выписка из Единого государственного реестра недвижимости об объекте недвижимости

## Сведения о характеристиках объекта недвижимости

На основании запроса от 15.09.2021 г., поступившего на рассмотрение 15.09.2021 г., сообщаем, что согласно записям Единого государственного реестра недвижимости:

<b>Земельный участок</b>			
(вид объекта недвижимости)			
Лист № ____ Раздела <b>1</b>	Всего листов раздела <b>1</b> : ____	Всего разделов: ____	Всего листов выписки: ____
<b>15.09.2021 № 99/2021/417597728</b>			
Кадастровый номер:		<b>02:17:040601:50</b>	

Номер кадастрового квартала:	02:17:000000
Дата присвоения кадастрового номера:	18.12.2006
Ранее присвоенный государственный учетный номер:	данные отсутствуют
Адрес:	установлено относительно ориентира, расположенного в границах участка. Ориентир Автодороги Янаул-Уфа. Почтовый адрес ориентира: Республика Башкортостан, р-н. Бураевский
Площадь:	144837 +/- 666кв. м
Кадастровая стоимость, руб.:	344712.06
Кадастровые номера расположенных в пределах земельного участка объектов недвижимости:	02:55:000000:35134, 02:17:000000:477
Кадастровые номера объектов недвижимости, из которых образован объект недвижимости:	данные отсутствуют
Кадастровые номера образованных объектов недвижимости:	данные отсутствуют
Сведения о включении объекта недвижимости в состав предприятия как имущественного комплекса:	

Государственный регистратор		ФГИС ЕГРН
полное наименование должности	подпись	инициалы, фамилия

М.П.

Раздел 1

## Выписка из Единого государственного реестра недвижимости об объекте недвижимости

## Сведения о характеристиках объекта недвижимости

<b>Земельный участок</b>			
(вид объекта недвижимости)			
Лист № ____ Раздела <b>1</b>	Всего листов раздела <b>1</b> : ____	Всего разделов: ____	Всего листов выписки: ____
<b>15.09.2021 № 99/2021/417597728</b>			
Кадастровый номер:		<b>02:17:040601:50</b>	

Категория земель:	Земли промышленности, энергетики, транспорта, связи, радиовещания, телевидения, информатики, земли для обеспечения космической деятельности, земли обороны, безопасности и земли иного специального назначения
Виды разрешенного использования:	Под автомобильную дорогу "Уфа-Бирск-Янаул"
Сведения о кадастровом инженерере:	данные отсутствуют
Сведения о лесах, водных объектах и об иных природных объектах, расположенных в пределах земельного участка:	данные отсутствуют
Сведения о том, что земельный участок полностью или частично расположен в границах зоны с особыми условиями использования территории или территории объекта культурного наследия	данные отсутствуют
Сведения о том, что земельный участок расположен в границах особой экономической зоны, территории опережающего социально-экономического развития, зоны территориального развития в Российской Федерации, игорной зоны:	данные отсутствуют
Сведения о том, что земельный участок расположен в границах особо охраняемой природной территории, охотничьих угодий, лесничеств, лесопарков:	данные отсутствуют
Сведения о результатах проведения государственного земельного надзора:	данные отсутствуют
Сведения о расположении земельного участка в границах территории, в отношении которой утвержден проект межевания территории:	данные отсутствуют

Государственный регистратор		ФГИС ЕГРН
полное наименование должности	подпись	инициалы, фамилия

М.П.

Выписка из Единого государственного реестра недвижимости об объекте недвижимости  
Сведения о характеристиках объекта недвижимости

<b>Земельный участок</b>			
<small>(вид объекта недвижимости)</small>			
Лист № ____ Раздела <b>1</b>	Всего листов раздела <b>1</b> : ____	Всего разделов: ____	Всего листов выписки: ____
<b>15.09.2021 № 99/2021/417597728</b>			
Кадастровый номер:		<b>02:17:040601:50</b>	
Условный номер земельного участка:	данные отсутствуют		
Сведения о принятии акта и (или) заключении договора, предусматривающих предоставление в соответствии с земельным законодательством исполнительным органом государственной власти или органом местного самоуправления находящегося в государственной или муниципальной собственности земельного участка для строительства наемного дома социального использования или наемного дома коммерческого использования:	данные отсутствуют		
Сведения о том, что земельный участок или земельные участки образованы на основании решения об изъятии земельного участка и (или) расположенного на нем объекта недвижимости для государственных или муниципальных нужд:	данные отсутствуют		
Сведения о том, что земельный участок образован из земель или земельного участка, государственная собственность на которые не разграничена:	данные отсутствуют		
Сведения о наличии земельного спора о местоположении границ земельных участков:	данные отсутствуют		
Статус записи об объекте недвижимости:	Сведения об объекте недвижимости имеют статус "актуальные, ранее учтенные"		
Особые отметки:	Сведения необходимые для заполнения раздела 2 отсутствуют. Сведения необходимые для заполнения раздела 3.1 отсутствуют. Сведения необходимые для заполнения раздела 4 отсутствуют. Сведения необходимые для заполнения раздела 4.1 отсутствуют. Сведения необходимые для заполнения раздела 4.2 отсутствуют.		
Получатель выписки:	Рачкова Елена Сергеевна		

Государственный регистратор		ФГИС ЕГРН
полное наименование должности	подпись	инициалы, фамилия

М.П.

Выписка из Единого государственного реестра недвижимости об объекте недвижимости  
Описание местоположения земельного участка

<b>Земельный участок</b>			
<small>(вид объекта недвижимости)</small>			
Лист № ____ Раздела <b>3</b>	Всего листов раздела <b>3</b> : ____	Всего разделов: ____	Всего листов выписки: ____
<b>15.09.2021 № 99/2021/417597728</b>			
Кадастровый номер:		<b>02:17:040601:50</b>	

План (чертеж, схема) земельного участка			
			
Масштаб 1: данные отсутствуют	Условные обозначения:		

Государственный регистратор		ФГИС ЕГРН
полное наименование должности	подпись	инициалы, фамилия

М.П.

<b>Земельный участок</b>			
(вид объекта недвижимости)			
Лист № <u>    </u> Раздела <u>3.2</u>	Всего листов раздела <u>3.2</u> : <u>    </u>	Всего разделов: <u>    </u>	Всего листов выписки: <u>    </u>
<b>15.09.2021 № 99/2021/417597728</b>			
Кадастровый номер:		<b>02:17:040601:50</b>	

Сведения о характерных точках границы земельного участка				
Система координат: МСК-05				
Зона №				
Номер точки	Координаты		Описание закрепления на местности	Средняя квадратическая погрешность определения координат характерных точек границ земельного участка, м
	X	Y		
1	2	3	4	5
1	781967.71	1321739.7	данные отсутствуют	данные отсутствуют
2	781960.21	1321746.91	данные отсутствуют	данные отсутствуют
3	781956.59	1321749.87	данные отсутствуют	данные отсутствуют
4	781932.64	1321769.52	данные отсутствуют	данные отсутствуют
5	781912.26	1321786.24	данные отсутствуют	данные отсутствуют
6	781843.4	1321851.15	данные отсутствуют	данные отсутствуют
7	781761.95	1321926.08	данные отсутствуют	данные отсутствуют
8	781647.22	1322037.55	данные отсутствуют	данные отсутствуют
9	781603.92	1322077.82	данные отсутствуют	данные отсутствуют
10	781592.97	1322087.86	данные отсутствуют	данные отсутствуют
11	781578.18	1322100.78	данные отсутствуют	данные отсутствуют
12	781573.93	1322107.71	данные отсутствуют	данные отсутствуют
13	781572.53	1322114.48	данные отсутствуют	данные отсутствуют
14	781568.19	1322121.23	данные отсутствуют	данные отсутствуют
15	781561.7	1322128.19	данные отсутствуют	данные отсутствуют

Государственный регистратор		ФГИС ЕГРН
полное наименование должности	подпись	инициалы, фамилия

М.П.

Раздел 3.2

Выписка из Единого государственного реестра недвижимости об объекте недвижимости  
Описание местоположения земельного участка

<b>Земельный участок</b>			
(вид объекта недвижимости)			
Лист № <u>    </u> Раздела <u>3.2</u>	Всего листов раздела <u>3.2</u> : <u>    </u>	Всего разделов: <u>    </u>	Всего листов выписки: <u>    </u>
<b>15.09.2021 № 99/2021/417597728</b>			
Кадастровый номер:		<b>02:17:040601:50</b>	

Сведения о характерных точках границы земельного участка				
Система координат: МСК-05				
Зона №				
Номер точки	Координаты		Описание закрепления на местности	Средняя квадратическая погрешность определения координат характерных точек границ земельного участка, м
	X	Y		
1	2	3	4	5
16	781550.08	1322132.94	данные отсутствуют	данные отсутствуют
17	781539.56	1322136.83	данные отсутствуют	данные отсутствуют
18	781514.4	1322161.42	данные отсутствуют	данные отсутствуют
19	781506	1322151.58	данные отсутствуют	данные отсутствуют
20	781985.53	1321688.98	данные отсутствуют	данные отсутствуют
21	781986.34	1321688.98	данные отсутствуют	данные отсутствуют
22	781999.25	1321676.56	данные отсутствуют	данные отсутствуют
23	782019.19	1321657.18	данные отсутствуют	данные отсутствуют
24	782019.14	1321656.54	данные отсутствуют	данные отсутствуют
25	782019.74	1321655.98	данные отсутствуют	данные отсутствуют
26	782020.7	1321655.06	данные отсутствуют	данные отсутствуют
27	782021.39	1321655.04	данные отсутствуют	данные отсутствуют
28	782076.59	1321601.38	данные отсутствуют	данные отсутствуют
29	782076.56	1321601.15	данные отсутствуют	данные отсутствуют
30	782089.81	1321588.38	данные отсутствуют	данные отсутствуют

Государственный регистратор		ФГИС ЕГРН
полное наименование должности	подпись	инициалы, фамилия

М.П.

Выписка из Единого государственного реестра недвижимости об объекте недвижимости  
Описание местоположения земельного участка

<b>Земельный участок</b>			
(вид объекта недвижимости)			
Лист № <u>    </u> Раздела <b>3.2</b>	Всего листов раздела <b>3.2</b> : <u>    </u>	Всего разделов: <u>    </u>	Всего листов выписки: <u>    </u>
<b>15.09.2021 № 99/2021/417597728</b>			
Кадастровый номер:		<b>02:17:040601:50</b>	

Сведения о характерных точках границы земельного участка				
Система координат: МСК-05				
Зона №				
Номер точки	Координаты		Описание закрепления на местности	Средняя квадратическая погрешность определения координат характерных точек границ земельного участка, м
	X	Y		
1	2	3	4	5
31	782091.43	1321588.53	данные отсутствуют	данные отсутствуют
32	782140.3	1321540.43	данные отсутствуют	данные отсутствуют
33	782292.77	1321396.27	данные отсутствуют	данные отсутствуют
34	782491.85	1321209.86	данные отсутствуют	данные отсутствуют
35	782579.06	1321128.45	данные отсутствуют	данные отсутствуют
36	782686.36	1321026.43	данные отсутствуют	данные отсутствуют
37	782722.48	1320992.59	данные отсутствуют	данные отсутствуют
38	782836.12	1320884.26	данные отсутствуют	данные отсутствуют
39	782881.93	1320840.19	данные отсутствуют	данные отсутствуют
40	782923.16	1320801.62	данные отсутствуют	данные отсутствуют
41	782998.4	1320730.59	данные отсутствуют	данные отсутствуют
42	783009.5	1320720.21	данные отсутствуют	данные отсутствуют
43	783037.86	1320693.25	данные отсутствуют	данные отсутствуют
44	783142.61	1320595.47	данные отсутствуют	данные отсутствуют
45	783238.82	1320503.14	данные отсутствуют	данные отсутствуют

Государственный регистратор		ФГИС ЕГРН
полное наименование должности	подпись	инициалы, фамилия

М.П.

Раздел 3.2

Выписка из Единого государственного реестра недвижимости об объекте недвижимости  
Описание местоположения земельного участка

<b>Земельный участок</b>			
(вид объекта недвижимости)			
Лист № <u>    </u> Раздела <b>3.2</b>	Всего листов раздела <b>3.2</b> : <u>    </u>	Всего разделов: <u>    </u>	Всего листов выписки: <u>    </u>
<b>15.09.2021 № 99/2021/417597728</b>			
Кадастровый номер:		<b>02:17:040601:50</b>	

Сведения о характерных точках границы земельного участка				
Система координат: МСК-05				
Зона №				
Номер точки	Координаты		Описание закрепления на местности	Средняя квадратическая погрешность определения координат характерных точек границ земельного участка, м
	X	Y		
1	2	3	4	5
46	783266.84	1320477.89	данные отсутствуют	данные отсутствуют
47	783282.51	1320464.02	данные отсутствуют	данные отсутствуют
48	783325.12	1320422.88	данные отсутствуют	данные отсутствуют
49	783524.34	1320242.14	данные отсутствуют	данные отсутствуют
50	783550.74	1320214.51	данные отсутствуют	данные отсутствуют
51	783555.46	1320210.22	данные отсутствуют	данные отсутствуют
52	783556.59	1320209.2	данные отсутствуют	данные отсутствуют
53	783561.05	1320205.14	данные отсутствуют	данные отсутствуют
54	783590.55	1320175.98	данные отсутствуют	данные отсутствуют
55	783593.75	1320170.66	данные отсутствуют	данные отсутствуют
56	783596.21	1320168.59	данные отсутствуют	данные отсутствуют
57	783600.54	1320166.5	данные отсутствуют	данные отсутствуют
58	783692.44	1320078.91	данные отсутствуют	данные отсутствуют
59	783691.21	1320075.98	данные отсутствуют	данные отсутствуют
60	783694.83	1320075.82	данные отсутствуют	данные отсутствуют

Государственный регистратор		ФГИС ЕГРН
полное наименование должности	подпись	инициалы, фамилия

М.П.



<b>Земельный участок</b>			
(вид объекта недвижимости)			
Лист № <u>    </u> Раздела <b>3.2</b>	Всего листов раздела <b>3.2</b> : <u>    </u>	Всего разделов: <u>    </u>	Всего листов выписки: <u>    </u>
<b>15.09.2021 № 99/2021/417597728</b>			
Кадастровый номер:		<b>02:17:040601:50</b>	

Сведения о характерных точках границы земельного участка				
Система координат: МСК-05				
Зона №				
Номер точки	Координаты		Описание закрепления на местности	Средняя квадратическая погрешность определения координат характерных точек границ земельного участка, м
	X	Y		
1	2	3	4	5
61	783762.21	1320004.93	данные отсутствуют	данные отсутствуют
62	783776.82	1319986.99	данные отсутствуют	данные отсутствуют
63	783849.78	1319900.48	данные отсутствуют	данные отсутствуют
64	784335.97	1319342.78	данные отсутствуют	данные отсутствуют
65	784650.39	1318962.56	данные отсутствуют	данные отсутствуют
66	785220.72	1318275.23	данные отсутствуют	данные отсутствуют
67	785418.14	1318041.23	данные отсутствуют	данные отсутствуют
68	785458.56	1317991.63	данные отсутствуют	данные отсутствуют
69	785489.56	1317955.82	данные отсутствуют	данные отсутствуют
70	785568.07	1317864.46	данные отсутствуют	данные отсутствуют
71	785624.03	1317799.26	данные отсутствуют	данные отсутствуют
72	785629.09	1317793.38	данные отсутствуют	данные отсутствуют
73	785680.74	1317733.14	данные отсутствуют	данные отсутствуют
74	785689.1	1317723.84	данные отсутствуют	данные отсутствуют
75	785742	1317664.98	данные отсутствуют	данные отсутствуют

Государственный регистратор		ФГИС ЕГРН
полное наименование должности	подпись	инициалы, фамилия

М.П.

Раздел 3.2

Выписка из Единого государственного реестра недвижимости об объекте недвижимости  
Описание местоположения земельного участка

<b>Земельный участок</b>			
(вид объекта недвижимости)			
Лист № <u>    </u> Раздела <b>3.2</b>	Всего листов раздела <b>3.2</b> : <u>    </u>	Всего разделов: <u>    </u>	Всего листов выписки: <u>    </u>
<b>15.09.2021 № 99/2021/417597728</b>			
Кадастровый номер:		<b>02:17:040601:50</b>	

Сведения о характерных точках границы земельного участка				
Система координат: МСК-05				
Зона №				
Номер точки	Координаты		Описание закрепления на местности	Средняя квадратическая погрешность определения координат характерных точек границ земельного участка, м
	X	Y		
1	2	3	4	5
76	785744.1	1317662.62	данные отсутствуют	данные отсутствуют
77	785762.9	1317641.71	данные отсутствуют	данные отсутствуют
78	786000.65	1317473.54	данные отсутствуют	данные отсутствуют
79	786093.94	1317431.22	данные отсутствуют	данные отсутствуют
80	786107.31	1317425.02	данные отсутствуют	данные отсутствуют
81	786118.65	1317419.76	данные отсутствуют	данные отсутствуют
82	786324.83	1317339.3	данные отсутствуют	данные отсутствуют
83	786526.67	1317251.23	данные отсутствуют	данные отсутствуют
84	786534.07	1317265.17	данные отсутствуют	данные отсутствуют
85	786492.55	1317282.59	данные отсутствуют	данные отсутствуют
86	786498.37	1317305.58	данные отсутствуют	данные отсутствуют
87	786495.37	1317330.02	данные отсутствуют	данные отсутствуют
88	786485.33	1317345.1	данные отсутствуют	данные отсутствуют
89	786479	1317348.1	данные отсутствуют	данные отсутствуют
90	786471.18	1317342.11	данные отсутствуют	данные отсутствуют

Государственный регистратор		ФГИС ЕГРН
полное наименование должности	подпись	инициалы, фамилия

М.П.

<b>Земельный участок</b>			
(вид объекта недвижимости)			
Лист №	Раздела <b>3.2</b>	Всего листов раздела <b>3.2</b> : _____	Всего разделов: _____
Всего листов выписки: _____			
<b>15.09.2021 № 99/2021/417597728</b>			
Кадастровый номер:		<b>02:17:040601:50</b>	

Сведения о характерных точках границы земельного участка				
Система координат: МСК-05				
Зона №				
Номер точки	Координаты		Описание закрепления на местности	Средняя квадратическая погрешность определения координат характерных точек границ земельного участка, м
	X	Y		
1	2	3	4	5
91	786472.04	1317326.21	данные отсутствуют	данные отсутствуют
92	786476.13	1317309.65	данные отсутствуют	данные отсутствуют
93	786471.89	1317298.7	данные отсутствуют	данные отсутствуют
94	786461.21	1317303.39	данные отсутствуют	данные отсутствуют
95	786125.18	1317450.42	данные отсутствуют	данные отсутствуют
96	785963.08	1317521.34	данные отсутствуют	данные отсутствуют
97	785943.54	1317533.62	данные отсутствуют	данные отсутствуют
98	785849.9	1317601.71	данные отсутствуют	данные отсутствуют
99	785780.14	1317659.55	данные отсутствуют	данные отсутствуют
100	785723.52	1317723.3	данные отсутствуют	данные отсутствуют
101	785677.84	1317775.63	данные отсутствуют	данные отсутствуют
102	785590.35	1317878.46	данные отсутствуют	данные отсутствуют
103	785583.18	1317887.14	данные отсутствуют	данные отсутствуют
104	785557.98	1317917.65	данные отсутствуют	данные отсутствуют
105	785509.8	1317970.77	данные отсутствуют	данные отсутствуют

Государственный регистратор		ФГИС ЕГРН
полное наименование должности	подпись	инициалы, фамилия

М.П.

Раздел 3.2

<b>Земельный участок</b>			
(вид объекта недвижимости)			
Лист №	Раздела <b>3.2</b>	Всего листов раздела <b>3.2</b> : _____	Всего разделов: _____
Всего листов выписки: _____			
<b>15.09.2021 № 99/2021/417597728</b>			
Кадастровый номер:		<b>02:17:040601:50</b>	

Сведения о характерных точках границы земельного участка				
Система координат: МСК-05				
Зона №				
Номер точки	Координаты		Описание закрепления на местности	Средняя квадратическая погрешность определения координат характерных точек границ земельного участка, м
	X	Y		
1	2	3	4	5
106	785483.65	1318000.94	данные отсутствуют	данные отсутствуют
107	785463.49	1318025.22	данные отсутствуют	данные отсутствуют
108	785413.05	1318084.58	данные отсутствуют	данные отсутствуют
109	785392.47	1318108.78	данные отсутствуют	данные отсутствуют
110	785359.1	1318148.43	данные отсутствуют	данные отсутствуют
111	785324.98	1318188.38	данные отсутствуют	данные отсутствуют
112	785315.91	1318198.98	данные отсутствуют	данные отсутствуют
113	785300.26	1318217.55	данные отсутствуют	данные отсутствуют
114	785263.8	1318260.86	данные отсутствуют	данные отсутствуют
115	785219.25	1318313.1	данные отсутствуют	данные отсутствуют
116	785155.81	1318387.55	данные отсутствуют	данные отсутствуют
117	785096.5	1318457.78	данные отсутствуют	данные отсутствуют
118	785021.91	1318546.1	данные отсутствуют	данные отсутствуют
119	784969.32	1318608.99	данные отсутствуют	данные отсутствуют
120	784893.31	1318698.43	данные отсутствуют	данные отсутствуют

Государственный регистратор		ФГИС ЕГРН
полное наименование должности	подпись	инициалы, фамилия

М.П.

<b>Земельный участок</b>			
(вид объекта недвижимости)			
Лист № <u>    </u> Раздела <b>3.2</b>	Всего листов раздела <b>3.2</b> : <u>    </u>	Всего разделов: <u>    </u>	Всего листов выписки: <u>    </u>
<b>15.09.2021 № 99/2021/417597728</b>			
Кадастровый номер:		<b>02:17:040601:50</b>	

Сведения о характерных точках границы земельного участка				
Система координат: МСК-05				
Зона №				
Номер точки	Координаты		Описание закрепления на местности	Средняя квадратическая погрешность определения координат характерных точек границ земельного участка, м
	X	Y		
1	2	3	4	5
121	784891.11	1318701.02	данные отсутствуют	данные отсутствуют
122	784890.54	1318701.7	данные отсутствуют	данные отсутствуют
123	784885.36	1318707.81	данные отсутствуют	данные отсутствуют
124	784881.15	1318712.78	данные отсутствуют	данные отсутствуют
125	784781.26	1318831.41	данные отсутствуют	данные отсутствуют
126	784683.56	1318946.69	данные отсутствуют	данные отсутствуют
127	784391.93	1319293.01	данные отсутствуют	данные отсутствуют
128	784341.88	1319352.45	данные отсутствуют	данные отсутствуют
129	784228.85	1319488.03	данные отсутствуют	данные отсутствуют
130	784137.44	1319593.07	данные отсутствуют	данные отсутствуют
131	784130.21	1319601.68	данные отсутствуют	данные отсутствуют
132	784130.23	1319601.68	данные отсутствуют	данные отсутствуют
133	783915.86	1319857.33	данные отсутствуют	данные отсутствуют
134	783849.51	1319937.31	данные отсутствуют	данные отсутствуют
135	783793	1320003.1	данные отсутствуют	данные отсутствуют

Государственный регистратор		ФГИС ЕГРН
полное наименование должности	подпись	инициалы, фамилия

М.П.

Раздел 3.2

Выписка из Единого государственного реестра недвижимости об объекте недвижимости  
Описание местоположения земельного участка

<b>Земельный участок</b>			
(вид объекта недвижимости)			
Лист № <u>    </u> Раздела <b>3.2</b>	Всего листов раздела <b>3.2</b> : <u>    </u>	Всего разделов: <u>    </u>	Всего листов выписки: <u>    </u>
<b>15.09.2021 № 99/2021/417597728</b>			
Кадастровый номер:		<b>02:17:040601:50</b>	

Сведения о характерных точках границы земельного участка				
Система координат: МСК-05				
Зона №				
Номер точки	Координаты		Описание закрепления на местности	Средняя квадратическая погрешность определения координат характерных точек границ земельного участка, м
	X	Y		
1	2	3	4	5
136	783746.36	1320048.56	данные отсутствуют	данные отсутствуют
137	783718.26	1320076.54	данные отсутствуют	данные отсутствуют
138	783720.49	1320079.52	данные отсутствуют	данные отсутствуют
139	783718.02	1320081.15	данные отсутствуют	данные отсутствуют
140	783715.44	1320079.6	данные отсутствуют	данные отсутствуют
141	783697.39	1320097.76	данные отсутствуют	данные отсутствуют
142	783639.73	1320153.1	данные отсутствуют	данные отсутствуют
143	783610.78	1320179.55	данные отсутствуют	данные отсутствуют
144	783609.49	1320182.74	данные отсутствуют	данные отсутствуют
145	783605.9	1320185.94	данные отсутствуют	данные отсутствуют
146	783603.45	1320186.99	данные отсутствуют	данные отсутствуют
147	783579.63	1320210.58	данные отсутствуют	данные отсутствуют
148	783570.23	1320220.03	данные отсутствуют	данные отсутствуют
149	783570.36	1320220.08	данные отсутствуют	данные отсутствуют
150	783568.19	1320222.26	данные отсутствуют	данные отсутствуют

Государственный регистратор		ФГИС ЕГРН
полное наименование должности	подпись	инициалы, фамилия

М.П.

Выписка из Единого государственного реестра недвижимости об объекте недвижимости  
Описание местоположения земельного участка

<b>Земельный участок</b>			
(вид объекта недвижимости)			
Лист № <u>    </u> Раздела <b>3.2</b>	Всего листов раздела <b>3.2</b> : <u>    </u>	Всего разделов: <u>    </u>	Всего листов выписки: <u>    </u>
<b>15.09.2021 № 99/2021/417597728</b>			
Кадастровый номер:		<b>02:17:040601:50</b>	

Сведения о характерных точках границы земельного участка				
Система координат: МСК-05				
Зона №				
Номер точки	Координаты		Описание закрепления на местности	Средняя квадратическая погрешность определения координат характерных точек границ земельного участка, м
	X	Y		
1	2	3	4	5
151	783568.07	1320222.19	данные отсутствуют	данные отсутствуют
152	783535.6	1320254.85	данные отсутствуют	данные отсутствуют
153	783463.37	1320320.38	данные отсутствуют	данные отсутствуют
154	783463.97	1320321.58	данные отсутствуют	данные отсутствуют
155	783461.29	1320324.45	данные отсутствуют	данные отсутствуют
156	783460.12	1320323.15	данные отсутствуют	данные отсутствуют
157	783445.86	1320337.12	данные отсутствуют	данные отсутствуют
158	783421.32	1320362.54	данные отсутствуют	данные отсутствуют
159	783421.58	1320362.67	данные отсутствуют	данные отсутствуют
160	783420.02	1320364.27	данные отсутствуют	данные отсутствуют
161	783419.76	1320364.16	данные отсутствуют	данные отсутствуют
162	783412.36	1320371.82	данные отсутствуют	данные отсутствуют
163	783412.22	1320371.71	данные отсутствуют	данные отсутствуют
164	783133.6	1320635.82	данные отсутствуют	данные отсутствуют
165	783126.05	1320642.91	данные отсутствуют	данные отсутствуют

Государственный регистратор		ФГИС ЕГРН
полное наименование должности	подпись	инициалы, фамилия

М.П.

Раздел 3.2

Выписка из Единого государственного реестра недвижимости об объекте недвижимости  
Описание местоположения земельного участка

<b>Земельный участок</b>			
(вид объекта недвижимости)			
Лист № <u>    </u> Раздела <b>3.2</b>	Всего листов раздела <b>3.2</b> : <u>    </u>	Всего разделов: <u>    </u>	Всего листов выписки: <u>    </u>
<b>15.09.2021 № 99/2021/417597728</b>			
Кадастровый номер:		<b>02:17:040601:50</b>	

Сведения о характерных точках границы земельного участка				
Система координат: МСК-05				
Зона №				
Номер точки	Координаты		Описание закрепления на местности	Средняя квадратическая погрешность определения координат характерных точек границ земельного участка, м
	X	Y		
1	2	3	4	5
166	783100.66	1320666.48	данные отсутствуют	данные отсутствуют
167	783020.71	1320738.82	данные отсутствуют	данные отсутствуют
168	783009.3	1320749.74	данные отсутствуют	данные отсутствуют
169	782981.22	1320777.36	данные отсутствуют	данные отсутствуют
170	782876.73	1320875.89	данные отсутствуют	данные отсутствуют
171	782763.22	1320981.55	данные отсутствуют	данные отсутствуют
172	782671.84	1321069.12	данные отсутствуют	данные отсутствуют
173	782564.99	1321170.26	данные отсутствуют	данные отсутствуют
174	782547.7	1321186.7	данные отсутствуют	данные отсутствуют
175	781971.3	1321729.15	данные отсутствуют	данные отсутствуют

Государственный регистратор		ФГИС ЕГРН
полное наименование должности	подпись	инициалы, фамилия

М.П.

## Выписка из Единого государственного реестра недвижимости об объекте недвижимости

## Сведения о характеристиках объекта недвижимости

На основании запроса от 10.11.2021 г., поступившего на рассмотрение 10.11.2021 г., сообщаем, что согласно записям Единого государственного реестра недвижимости:

<b>Земельный участок</b>			
(вид объекта недвижимости)			
Лист № ____ Раздела <b>1</b>	Всего листов раздела <b>1</b> : ____	Всего разделов: ____	Всего листов выписки: ____
<b>10.11.2021 № 99/2021/429778982</b>			
Кадастровый номер:		<b>02:17:040601:67</b>	

Номер кадастрового квартала:	02:17:040601
Дата присвоения кадастрового номера:	14.03.2008
Ранее присвоенный государственный учетный номер:	данные отсутствуют
Адрес:	установлено относительно ориентира, расположенного в границах участка. Почтовый адрес ориентира: Республика Башкортостан, р-н. Бураевский, с/с. Бураевский
Площадь:	27397342 кв. м
Кадастровая стоимость, руб.:	69589248.68
Кадастровые номера расположенных в пределах земельного участка объектов недвижимости:	данные отсутствуют
Кадастровые номера объектов недвижимости, из которых образован объект недвижимости:	02:17:040601:65
Кадастровые номера образованных объектов недвижимости:	02:17:040601:113, 02:17:000000:1017, 02:17:040601:146, 02:17:040601:112, 02:17:040601:274, 02:17:040601:111, 02:17:040601:271, 02:17:040601:139, 02:17:040601:150, 02:17:040601:140, 02:17:000000:245, 02:17:040601:130, 02:17:040601:134, 02:17:040601:115, 02:17:040601:138, 02:17:040601:144, 02:17:040601:148, 02:17:040601:110, 02:17:040601:88, 02:17:040601:132, 02:17:040601:114
Сведения о включении объекта недвижимости в состав предприятия как имущественного комплекса:	

Государственный регистратор		ФГИС ЕГРН
полное наименование должности	подпись	инициалы, фамилия

М.П.

## Выписка из Единого государственного реестра недвижимости об объекте недвижимости

## Сведения о характеристиках объекта недвижимости

<b>Земельный участок</b>			
(вид объекта недвижимости)			
Лист № ____ Раздела <b>1</b>	Всего листов раздела <b>1</b> : ____	Всего разделов: ____	Всего листов выписки: ____
<b>10.11.2021 № 99/2021/429778982</b>			
Кадастровый номер:		<b>02:17:040601:67</b>	

Категория земель:	Земли сельскохозяйственного назначения
Виды разрешенного использования:	Для возделывания сельскохозяйственных культур
Сведения о кадастровом инженерере:	Шайхутдинова Лариса Фидарисовна №02-11-298
Сведения о лесах, водных объектах и об иных природных объектах, расположенных в пределах земельного участка:	данные отсутствуют
Сведения о том, что земельный участок полностью или частично расположен в границах зоны с особыми условиями использования территории или территории объекта культурного наследия	данные отсутствуют
Сведения о том, что земельный участок расположен в границах особой экономической зоны, территории опережающего социально-экономического развития, зоны территориального развития в Российской Федерации, игровой зоны:	данные отсутствуют
Сведения о том, что земельный участок расположен в границах особо охраняемой природной территории, охотничьих угодий, лесничеств, лесопарков:	данные отсутствуют
Сведения о результатах проведения государственного земельного надзора:	данные отсутствуют
Сведения о расположении земельного участка в границах территории, в отношении которой утвержден проект межевания территории:	данные отсутствуют

Государственный регистратор		ФГИС ЕГРН
полное наименование должности	подпись	инициалы, фамилия

М.П.


<b>Земельный участок</b>		
(вид объекта недвижимости)		
Лист № _____ Раздела <b>1</b>	Всего листов раздела <b>1</b> : _____	Всего разделов: _____ Всего листов выписки: _____
<b>10.11.2021 № 99/2021/429778982</b>		
Кадастровый номер:		<b>02:17:040601:67</b>
Условный номер земельного участка:	данные отсутствуют	
Сведения о принятии акта и (или) заключении договора, предусматривающих предоставление в соответствии с земельным законодательством исполнительным органом государственной власти или органом местного самоуправления находящегося в государственной или муниципальной собственности земельного участка для строительства наемного дома социального использования или наемного дома коммерческого использования:	данные отсутствуют	
Сведения о том, что земельный участок или земельные участки образованы на основании решения об изъятии земельного участка и (или) расположенного на нем объекта недвижимости для государственных или муниципальных нужд:	данные отсутствуют	
Сведения о том, что земельный участок образован из земель или земельного участка, государственная собственность на которые не разграничена:	данные отсутствуют	
Сведения о наличии земельного спора о местоположении границ земельных участков:	данные отсутствуют	
Статус записи об объекте недвижимости:	Сведения об объекте недвижимости имеют статус "актуальные"	
Особые отметки:	Граница земельного участка не установлена в соответствии с требованиями земельного законодательства. Посредством данного земельного участка обеспечен доступ к земельному участку (земельным участкам) с кадастровым номером (кадастровыми номерами) 02:17:040601:114, 02:17:040601:115, 02:17:040601:130, 02:17:040601:131, 02:17:040601:132, 02:17:040601:134, 02:17:040601:140, 02:17:040601:144, 02:17:040601:145. Из объекта недвижимости образованы объекты недвижимости с кадастровыми номерами: 02:17:040601:148, 02:17:040601:138, сведения о которых носят временный характер. Сведения о категории земель, видах разрешенного использования имеют статус «Актуальные незасвидетельствованные». Право (ограничение права, обременение объекта недвижимости) зарегистрировано на данный объект недвижимости с категорией земель отсутствует, видами разрешенного использования отсутствует. Сведения необходимые для заполнения раздела 2 отсутствуют. Сведения необходимые для заполнения раздела 4 отсутствуют.	
Получатель выписки:	Рачкова Елена Сергеевна	
Государственный регистратор		ФГИС ЕГРН
полное наименование должности	подпись	инициалы, фамилия

М.П.

Государственный регистратор		ФГИС ЕГРН
полное наименование должности	подпись	инициалы, фамилия

М.П.

<b>Земельный участок</b>			
(вид объекта недвижимости)			
Лист № ___ Раздела <b>3</b>	Всего листов раздела <b>3</b> : ___	Всего разделов: ___	Всего листов выписки: ___
<b>10.11.2021 № 99/2021/429778982</b>			
Кадастровый номер:		<b>02:17:040601:67</b>	

План (чертеж, схема) земельного участка		
		
Масштаб 1: данные отсутствуют	Условные обозначения:	

Государственный регистратор		ФГИС ЕГРН
полное наименование должности	подпись	инициалы, фамилия

М.П.

<b>Земельный участок</b>			
(вид объекта недвижимости)			
Лист № ___ Раздела <b>3.1</b>	Всего листов раздела <b>3.1</b> : ___	Всего разделов: ___	Всего листов выписки: ___
<b>10.11.2021 № 99/2021/429778982</b>			
Кадастровый номер:		<b>02:17:040601:67</b>	

Описание местоположения границ земельного участка							
Номер п/п	Номер точки		Дирекционный угол	Горизонтальное проложение, м	Описание закрепления на местности	Кадастровые номера смежных участков	Сведения об адресах правообладателей смежных земельных участков
	начальная	конечная					
1	2	3	4	5	6	7	8
1	1	2	данные отсутствуют	данные отсутствуют	-	данные отсутствуют	данные отсутствуют
2	1	2	данные отсутствуют	данные отсутствуют	-	данные отсутствуют	данные отсутствуют
3	2	3	данные отсутствуют	данные отсутствуют	-	данные отсутствуют	данные отсутствуют
4	2	3	данные отсутствуют	данные отсутствуют	-	данные отсутствуют	данные отсутствуют
5	3	4	данные отсутствуют	данные отсутствуют	-	данные отсутствуют	данные отсутствуют
6	3	4	данные отсутствуют	данные отсутствуют	-	данные отсутствуют	данные отсутствуют
7	4	5	данные отсутствуют	данные отсутствуют	-	данные отсутствуют	данные отсутствуют
8	4	5	данные отсутствуют	данные отсутствуют	-	данные отсутствуют	данные отсутствуют
9	5	6	данные отсутствуют	данные отсутствуют	-	данные отсутствуют	данные отсутствуют
10	5	6	данные отсутствуют	данные отсутствуют	-	данные отсутствуют	данные отсутствуют
11	6	7	данные отсутствуют	данные отсутствуют	-	данные отсутствуют	данные отсутствуют
12	6	7	данные отсутствуют	данные отсутствуют	-	данные отсутствуют	данные отсутствуют
13	7	8	данные отсутствуют	данные отсутствуют	-	данные отсутствуют	данные отсутствуют
14	7	8	данные отсутствуют	данные отсутствуют	-	данные отсутствуют	данные отсутствуют
15	8	9	данные отсутствуют	данные отсутствуют	-	данные отсутствуют	данные отсутствуют

Государственный регистратор		ФГИС ЕГРН
полное наименование должности	подпись	инициалы, фамилия

М.П.



Выписка из Единого государственного реестра недвижимости об объекте недвижимости  
Описание местоположения земельного участка

<b>Земельный участок</b>			
<small>(вид объекта недвижимости)</small>			
Лист № ___ Раздела <b>3.1</b>	Всего листов раздела <b>3.1</b> : ___	Всего разделов: ___	Всего листов выписки: ___
<b>10.11.2021 № 99/2021/429778982</b>			
Кадастровый номер:		<b>02:17:040601:67</b>	

Описание местоположения границ земельного участка							
Номер п/п	Номер точки		Дирекционный угол	Горизонтальное проложение, м	Описание закрепления на местности	Кадастровые номера смежных участков	Сведения об адресах правообладателей смежных земельных участков
	начальная	конечная					
1	2	3	4	5	6	7	8
16	8	9	данные отсутствуют	данные отсутствуют	-	данные отсутствуют	данные отсутствуют
17	9	10	данные отсутствуют	данные отсутствуют	-	данные отсутствуют	данные отсутствуют
18	9	10	данные отсутствуют	данные отсутствуют	-	данные отсутствуют	данные отсутствуют
19	10	1	данные отсутствуют	данные отсутствуют	-	данные отсутствуют	данные отсутствуют
20	10	11	данные отсутствуют	данные отсутствуют	-	данные отсутствуют	данные отсутствуют
21	11	1	данные отсутствуют	данные отсутствуют	-	данные отсутствуют	данные отсутствуют

Государственный регистратор		ФГИС ЕГРН
полное наименование должности	подпись	инициалы, фамилия

М.П.

Выписка из Единого государственного реестра недвижимости об объекте недвижимости  
Описание местоположения земельного участка

<b>Земельный участок</b>			
<small>(вид объекта недвижимости)</small>			
Лист № ___ Раздела <b>3.2</b>	Всего листов раздела <b>3.2</b> : ___	Всего разделов: ___	Всего листов выписки: ___
<b>10.11.2021 № 99/2021/429778982</b>			
Кадастровый номер:		<b>02:17:040601:67</b>	

Сведения о характерных точках границы земельного участка				
Система координат				
Зона №				
Номер точки	Координаты		Описание закрепления на местности	Средняя квадратическая погрешность определения координат характерных точек границ земельного участка, м
	X	Y		
1	2	3	4	5
1	788717.06	1320471.35	данные отсутствуют	данные отсутствуют
2	788704.37	1320468.21	данные отсутствуют	данные отсутствуют
3	788707.38	1320452.13	данные отсутствуют	данные отсутствуют
4	788837.53	1320402.04	данные отсутствуют	данные отсутствуют
5	788851.44	1320414.17	данные отсутствуют	данные отсутствуют
6	788739.22	1320445.78	данные отсутствуют	данные отсутствуют
7	788869.49	1320448.48	данные отсутствуют	данные отсутствуют
8	788866.6	1320457.71	данные отсутствуют	данные отсутствуют
9	788700.82	1320462	данные отсутствуют	данные отсутствуют
10	788773.15	1320431.95	данные отсутствуют	данные отсутствуют
11	788850.57	1320462.48	данные отсутствуют	данные отсутствуют
12	788814.24	1320459.56	данные отсутствуют	данные отсутствуют
13	788816.1	1320397.69	данные отсутствуют	данные отсутствуют
14	788781.41	1320456.92	данные отсутствуют	данные отсутствуют
15	788643.85	1320305.8	данные отсутствуют	данные отсутствуют

Государственный регистратор		ФГИС ЕГРН
полное наименование должности	подпись	инициалы, фамилия

М.П.

Выписка из Единого государственного реестра недвижимости об объекте недвижимости  
Описание местоположения земельного участка

<b>Земельный участок</b>			
(вид объекта недвижимости)			
Лист № ___ Раздела <b>3.2</b>	Всего листов раздела <b>3.2</b> : ___	Всего разделов: ___	Всего листов выписки: ___
<b>10.11.2021.№ 99/2021/429778982</b>			
Кадастровый номер:		<b>02:17:040601:67</b>	

Сведения о характерных точках границы земельного участка				
Система координат				
Зона №				
Номер точки	Координаты		Описание закрепления на местности	Средняя квадратическая погрешность определения координат характерных точек границ земельного участка, м
	X	Y		
1	2	3	4	5
16	788623.6	1320298.19	данные отсутствуют	данные отсутствуют
17	788624.99	1320276.69	данные отсутствуют	данные отсутствуют
18	788632.11	1320264.86	данные отсутствуют	данные отсутствуют
19	788671.02	1320225.17	данные отсутствуют	данные отсутствуют
20	788678.66	1320219.7	данные отсутствуют	данные отсутствуют
21	788684.38	1320221.77	данные отсутствуют	данные отсутствуют
22	788686.27	1320229.18	данные отсутствуют	данные отсутствуют
23	788677.24	1320248.07	данные отсутствуют	данные отсутствуют
24	788678.44	1320255.84	данные отсутствуют	данные отсутствуют
25	788700.32	1320272.7	данные отсутствуют	данные отсутствуют
26	788661.58	1320304.25	данные отсутствуют	данные отсутствуют
27	789279.14	1322195.48	данные отсутствуют	данные отсутствуют
28	789253.98	1322194.07	данные отсутствуют	данные отсутствуют
29	789227.49	1322183.03	данные отсутствуют	данные отсутствуют
30	789189.01	1322177.66	данные отсутствуют	данные отсутствуют

Государственный регистратор		ФГИС ЕГРН
полное наименование должности	подпись	инициалы, фамилия

М.П.

Выписка из Единого государственного реестра недвижимости об объекте недвижимости  
Описание местоположения земельного участка

<b>Земельный участок</b>			
(вид объекта недвижимости)			
Лист № ___ Раздела <b>3.2</b>	Всего листов раздела <b>3.2</b> : ___	Всего разделов: ___	Всего листов выписки: ___
<b>10.11.2021.№ 99/2021/429778982</b>			
Кадастровый номер:		<b>02:17:040601:67</b>	

Сведения о характерных точках границы земельного участка				
Система координат				
Зона №				
Номер точки	Координаты		Описание закрепления на местности	Средняя квадратическая погрешность определения координат характерных точек границ земельного участка, м
	X	Y		
1	2	3	4	5
31	789267.63	1322166.61	данные отсутствуют	данные отсутствуют
32	789341.36	1322192.96	данные отсутствуют	данные отсутствуют
33	789377.33	1322237.38	данные отсутствуют	данные отсутствуют
34	789351.4	1322218.52	данные отсутствуют	данные отсутствуют
35	789309.13	1322211.14	данные отсутствуют	данные отсутствуют
36	789304.86	1320221.77	данные отсутствуют	данные отсутствуют
37	789301.77	1320220.91	данные отсутствуют	данные отсутствуют
38	789261.65	1320173	данные отсутствуют	данные отсутствуют
39	789247.77	1320159.47	данные отсутствуют	данные отсутствуют
40	789258.35	1320158.01	данные отсутствуют	данные отсутствуют
41	789200.3	1320077.2	данные отсутствуют	данные отсутствуют
42	789160.47	1320070.37	данные отсутствуют	данные отсутствуют
43	789137.71	1320054.44	данные отсутствуют	данные отсутствуют
44	789112.67	1320010.05	данные отсутствуют	данные отсутствуют
45	789089.91	1319954.29	данные отсутствуют	данные отсутствуют

Государственный регистратор		ФГИС ЕГРН
полное наименование должности	подпись	инициалы, фамилия

М.П.

<b>Земельный участок</b>			
(вид объекта недвижимости)			
Лист № ___ Раздела <b>3.2</b>	Всего листов раздела <b>3.2</b> : ___	Всего разделов: ___	Всего листов выписки: ___
<b>10.11.2021.№ 99/2021/429778982</b>			
Кадастровый номер:		<b>02:17:040601:67</b>	

Сведения о характерных точках границы земельного участка				
Система координат				
Зона №				
Номер точки	Координаты		Описание закрепления на местности	Средняя квадратическая погрешность определения координат характерных точек границ земельного участка, м
	X	Y		
1	2	3	4	5
46	789096.83	1319935.86	данные отсутствуют	данные отсутствуют
47	789198.14	1319130.15	данные отсутствуют	данные отсутствуют
48	788324.55	1318934.3	данные отсутствуют	данные отсутствуют
49	788330.29	1318920.08	данные отсутствуют	данные отсутствуют
50	789193.2	1319148.24	данные отсутствуют	данные отсутствуют
51	788355.81	1318875.07	данные отсутствуют	данные отсутствуют
52	788389.53	1318830.78	данные отсутствуют	данные отсутствуют
53	789187.45	1319164.71	данные отсутствуют	данные отсутствуют
54	788423.69	1318782.85	данные отсутствуют	данные отсутствуют
55	788426.52	1318741.48	данные отсутствуют	данные отсутствуют
56	789180.04	1319182.82	данные отсутствуют	данные отсутствуют
57	788401.19	1318664.02	данные отсутствуют	данные отсутствуют
58	788387.8	1318634.32	данные отсутствуют	данные отсутствуют
59	789174.27	1319198.47	данные отсутствуют	данные отсутствуют
60	788358.45	1318584.38	данные отсутствуют	данные отсутствуют

Государственный регистратор		ФГИС ЕГРН
полное наименование должности	подпись	инициалы, фамилия

М.П.

Раздел 3.2

Выписка из Единого государственного реестра недвижимости об объекте недвижимости  
Описание местоположения земельного участка

<b>Земельный участок</b>			
(вид объекта недвижимости)			
Лист № ___ Раздела <b>3.2</b>	Всего листов раздела <b>3.2</b> : ___	Всего разделов: ___	Всего листов выписки: ___
<b>10.11.2021.№ 99/2021/429778982</b>			
Кадастровый номер:		<b>02:17:040601:67</b>	

Сведения о характерных точках границы земельного участка				
Система координат				
Зона №				
Номер точки	Координаты		Описание закрепления на местности	Средняя квадратическая погрешность определения координат характерных точек границ земельного участка, м
	X	Y		
1	2	3	4	5
61	788338.32	1318555.95	данные отсутствуют	данные отсутствуют
62	789174.26	1319198.49	данные отсутствуют	данные отсутствуют
63	788312.07	1318529.16	данные отсутствуют	данные отсутствуют
64	788293.67	1318524.78	данные отсутствуют	данные отсутствуют
65	789171.79	1319221.54	данные отсутствуют	данные отсутствуют
66	788271.61	1318524.97	данные отсутствуют	данные отсутствуют
67	788237.38	1318530.61	данные отсутствуют	данные отсутствуют
68	789171.79	1319221.56	данные отсутствуют	данные отсутствуют
69	788243.21	1318523.74	данные отсутствуют	данные отсутствуют
70	788274.13	1318509.47	данные отсутствуют	данные отсутствуют
71	789173.44	1319239.68	данные отсутствуют	данные отсутствуют
72	788300.48	1318512.87	данные отсутствуют	данные отсутствуют
73	788317.1	1318518.4	данные отсутствуют	данные отсутствуют
74	789173.44	1319256.14	данные отсутствуют	данные отсутствуют
75	788335.2	1318527.45	данные отсутствуют	данные отсутствуют

Государственный регистратор		ФГИС ЕГРН
полное наименование должности	подпись	инициалы, фамилия

М.П.

Выписка из Единого государственного реестра недвижимости об объекте недвижимости  
Описание местоположения земельного участка

<b>Земельный участок</b>			
(вид объекта недвижимости)			
Лист № ___	Раздела <b>3.2</b>	Всего листов раздела <b>3.2</b> : ___	Всего разделов: ___
Всего листов выписки: ___			
<b>10.11.2021.№ 99/2021/429778982</b>			
Кадастровый номер:		<b>02:17:040601:67</b>	

Сведения о характерных точках границы земельного участка				
Система координат				
Зона №				
Номер точки	Координаты		Описание закрепления на местности	Средняя квадратическая погрешность определения координат характерных точек границ земельного участка, м
	X	Y		
1	2	3	4	5
76	788349.18	1318540.62	данные отсутствуют	данные отсутствуют
77	789173.45	1319256.17	данные отсутствуют	данные отсутствуют
78	788358.23	1318555.43	данные отсутствуют	данные отсутствуют
79	788358.24	1318555.44	данные отсутствуют	данные отсутствуют
80	789180.04	1319273.48	данные отсутствуют	данные отсутствуют
81	788370.59	1318569.44	данные отсутствуют	данные отсутствуют
82	788382.12	1318583.44	данные отсутствуют	данные отсутствуют
83	789180.05	1319273.5	данные отсутствуют	данные отсутствуют
84	788391.99	1318596.58	данные отсутствуют	данные отсутствуют
85	788398.57	1318616.35	данные отсутствуют	данные отсутствуют
86	789192.04	1319288.15	данные отсутствуют	данные отсутствуют
87	788405.15	1318636.93	данные отсутствуют	данные отсутствуют
88	788411.74	1318655.87	данные отсутствуют	данные отсутствуют
89	789194.36	1319298.38	данные отсутствуют	данные отсутствуют
90	788411.76	1318655.89	данные отсутствуют	данные отсутствуют

Государственный регистратор		ФГИС ЕГРН
полное наименование должности	подпись	инициалы, фамилия

М.П.

Выписка из Единого государственного реестра недвижимости об объекте недвижимости  
Описание местоположения земельного участка

<b>Земельный участок</b>			
(вид объекта недвижимости)			
Лист № ___	Раздела <b>3.2</b>	Всего листов раздела <b>3.2</b> : ___	Всего разделов: ___
Всего листов выписки: ___			
<b>10.11.2021.№ 99/2021/429778982</b>			
Кадастровый номер:		<b>02:17:040601:67</b>	

Сведения о характерных точках границы земельного участка				
Система координат				
Зона №				
Номер точки	Координаты		Описание закрепления на местности	Средняя квадратическая погрешность определения координат характерных точек границ земельного участка, м
	X	Y		
1	2	3	4	5
91	788426.57	1318676.48	данные отсутствуют	данные отсутствуют
92	789307.01	1319396.51	данные отсутствуют	данные отсутствуют
93	788434.81	1318691.28	данные отсутствуют	данные отсутствуют
94	788438.91	1318708.55	данные отсутствуют	данные отсутствуют
95	789381.28	1319386.88	данные отсутствуют	данные отсутствуют
96	788438.91	1318725.84	данные отсутствуют	данные отсутствуют
97	788438.91	1318748.06	данные отсутствуют	данные отсутствуют
98	789484.09	1319312.77	данные отсутствуют	данные отсутствуют
99	788437.27	1318767	данные отсутствуют	данные отсутствуют
100	788433.97	1318785.93	данные отсутствуют	данные отсутствуют
101	789520.22	1319287.36	данные отсутствуют	данные отсутствуют
102	788429.86	1318802.39	данные отсутствуют	данные отсутствуют
103	788422.46	1318818.01	данные отсутствуют	данные отсутствуют
104	789468.9	1319334.88	данные отсутствуют	данные отсутствуют
105	788410.14	1318831.18	данные отсутствуют	данные отсутствуют

Государственный регистратор		ФГИС ЕГРН
полное наименование должности	подпись	инициалы, фамилия

М.П.

<b>Земельный участок</b>			
(вид объекта недвижимости)			
Лист № ___	Раздела <b>3.2</b>	Всего листов раздела <b>3.2</b> : ___	Всего разделов: ___
10.11.2021.№ 99/2021/429778982			
Кадастровый номер:		<b>02:17:040601:67</b>	

Сведения о характерных точках границы земельного участка				
Система координат				
Зона №				
Номер точки	Координаты		Описание закрепления на местности	Средняя квадратическая погрешность определения координат характерных точек границ земельного участка, м
	X	Y		
1	2	3	4	5
106	788400.23	1318844.37	данные отсутствуют	данные отсутствуют
107	789428.53	1319368.05	данные отсутствуют	данные отсутствуют
108	788389.53	1318858.37	данные отсутствуют	данные отсутствуют
109	788389.52	1318858.38	данные отсутствуют	данные отсутствуют
110	789390.08	1319397.39	данные отсутствуют	данные отсутствуют
111	788387.29	1318862.83	данные отсутствуют	данные отсутствуют
112	788369.35	1318882.08	данные отсутствуют	данные отсутствуют
113	789351.71	1319414.35	данные отсутствуют	данные отсутствуют
114	788368.57	1318895.72	данные отсутствуют	данные отсутствуют
115	788364.81	1318904.49	данные отсутствуют	данные отсутствуют
116	789315.71	1319415.07	данные отсутствуют	данные отсутствуют
117	788364.8	1318904.51	данные отсутствуют	данные отсутствуют
118	788359.04	1318926.73	данные отсутствуют	данные отсутствуют
119	789300.41	1319408.88	данные отсутствуют	данные отсутствуют
120	788359.04	1318926.75	данные отсутствуют	данные отсутствуют

Государственный регистратор		ФГИС ЕГРН
полное наименование должности	подпись	инициалы, фамилия

М.П.

<b>Земельный участок</b>			
(вид объекта недвижимости)			
Лист № ___	Раздела <b>3.2</b>	Всего листов раздела <b>3.2</b> : ___	Всего разделов: ___
10.11.2021.№ 99/2021/429778982			
Кадастровый номер:		<b>02:17:040601:67</b>	

Сведения о характерных точках границы земельного участка				
Система координат				
Зона №				
Номер точки	Координаты		Описание закрепления на местности	Средняя квадратическая погрешность определения координат характерных точек границ земельного участка, м
	X	Y		
1	2	3	4	5
121	788358.22	1318947.35	данные отсутствуют	данные отсутствуют
122	789261.04	1319385.55	данные отсутствуют	данные отсутствуют
123	788359.86	1318964.65	данные отсутствуют	данные отсутствуют
124	788359.87	1318964.68	данные отсутствуют	данные отсутствуют
125	789225.77	1319358.39	данные отсутствуют	данные отсутствуют
126	788359.88	1318964.7	данные отсутствуют	данные отсутствуют
127	788373.88	1318981.98	данные отсутствуют	данные отсутствуют
128	789209.47	1319339.62	данные отсутствуют	данные отсутствуют
129	788373.9	1318981.99	данные отсутствуют	данные отсутствуют
130	788387.89	1318992.69	данные отсутствуют	данные отсутствуют
131	789167.18	1319282.39	данные отсутствуют	данные отсутствуют
132	788403.54	1319006.69	данные отсутствуют	данные отсутствуют
133	788403.56	1319006.7	данные отсутствуют	данные отсутствуют
134	789149.14	1319243.76	данные отсутствуют	данные отсутствуют
135	788418.38	1319014.94	данные отсутствуют	данные отсутствуют

Государственный регистратор		ФГИС ЕГРН
полное наименование должности	подпись	инициалы, фамилия

М.П.

Выписка из Единого государственного реестра недвижимости об объекте недвижимости  
Описание местоположения земельного участка

<b>Земельный участок</b>			
(вид объекта недвижимости)			
Лист № ___	Раздела <b>3.2</b>	Всего листов раздела <b>3.2</b> : ___	Всего разделов: ___
10.11.2021.№ 99/2021/429778982			
Кадастровый номер:		<b>02:17:040601:67</b>	

Сведения о характерных точках границы земельного участка				
Система координат				
Зона №				
Номер точки	Координаты		Описание закрепления на местности	Средняя квадратическая погрешность определения координат характерных точек границ земельного участка, м
	X	Y		
1	2	3	4	5
136	788435.67	1319022.35	данные отсутствуют	данные отсутствуют
137	789151.33	1319222.62	данные отсутствуют	данные отсутствуют
138	788435.68	1319022.36	данные отсутствуют	данные отсутствуют
139	788452.99	1319028.12	данные отсутствуют	данные отсутствуют
140	789160.44	1319182.34	данные отсутствуют	данные отсутствуют
141	788469.45	1319032.25	данные отсутствуют	данные отсутствуют
142	788486.76	1319037.19	данные отсутствуют	данные отсутствуют
143	789179.48	1319136.23	данные отсутствуют	данные отсутствуют
144	788500.35	1319039.23	данные отсутствуют	данные отсутствуют
145	788525.86	1319045.39	данные отсутствуют	данные отсутствуют
146	789182.32	1319059.32	данные отсутствуют	данные отсутствуют
147	788541.09	1319049.54	данные отсутствуют	данные отсутствуют
148	788551.04	1319054.51	данные отсутствуют	данные отсутствуют
149	789165.54	1318990.98	данные отсутствуют	данные отсутствуют
150	788572.3	1319069.01	данные отсутствуют	данные отсутствуют

Государственный регистратор		ФГИС ЕГРН
полное наименование должности	подпись	инициалы, фамилия

М.П.

Выписка из Единого государственного реестра недвижимости об объекте недвижимости  
Описание местоположения земельного участка

<b>Земельный участок</b>			
(вид объекта недвижимости)			
Лист № ___	Раздела <b>3.2</b>	Всего листов раздела <b>3.2</b> : ___	Всего разделов: ___
10.11.2021.№ 99/2021/429778982			
Кадастровый номер:		<b>02:17:040601:67</b>	

Сведения о характерных точках границы земельного участка				
Система координат				
Зона №				
Номер точки	Координаты		Описание закрепления на местности	Средняя квадратическая погрешность определения координат характерных точек границ земельного участка, м
	X	Y		
1	2	3	4	5
151	788581.37	1319084.89	данные отсутствуют	данные отсутствуют
152	789141.04	1318938.67	данные отсутствуют	данные отсутствуют
153	788584.67	1319106.28	данные отсутствуют	данные отсутствуют
154	788584.67	1319124.38	данные отсутствуют	данные отсутствуют
155	789095.29	1318881.08	данные отсутствуют	данные отсутствуют
156	788584.67	1319144.98	данные отсутствуют	данные отсутствуют
157	788584.67	1319161.44	данные отсутствуют	данные отсутствуют
158	789061.02	1318859.03	данные отсутствуют	данные отсутствуют
159	788584.68	1319161.47	данные отсутствуют	данные отсутствуют
160	788591.27	1319177.12	данные отсутствуют	данные отсутствуют
161	789021.38	1318833.88	данные отсутствуют	данные отсутствуют
162	788591.27	1319177.14	данные отсутствуют	данные отсутствуют
163	788591.29	1319177.16	данные отсутствуют	данные отсутствуют
164	788977.37	1318820.39	данные отсутствуют	данные отсутствуют
165	788605.28	1319190.33	данные отсутствуют	данные отсутствуют

Государственный регистратор		ФГИС ЕГРН
полное наименование должности	подпись	инициалы, фамилия

М.П.

<b>Земельный участок</b>			
(вид объекта недвижимости)			
Лист № ___	Раздела <b>3.2</b>	Всего листов раздела <b>3.2</b> : ___	Всего разделов: ___
10.11.2021.№ 99/2021/429778982			
Кадастровый номер:		<b>02:17:040601:67</b>	

Сведения о характерных точках границы земельного участка				
Система координат				
Зона №				
Номер точки	Координаты		Описание закрепления на местности	Средняя квадратическая погрешность определения координат характерных точек границ земельного участка, м
	X	Y		
1	2	3	4	5
166	788605.3	1319190.34	данные отсутствуют	данные отсутствуют
167	789126.53	1318870.84	данные отсутствуют	данные отсутствуют
168	788931.35	1318821.49	данные отсутствуют	данные отсутствуют
169	788622.18	1319198.77	данные отсутствуют	данные отсутствуют
170	788630.29	1319212.42	данные отсутствуют	данные отсутствуют
171	788905.66	1318833.7	данные отсутствуют	данные отсутствуют
172	788702.31	1319217.04	данные отсутствуют	данные отсутствуют
173	788747.79	1319157.25	данные отсутствуют	данные отсутствуют
174	789140.52	1318884.83	данные отсутствуют	данные отсутствуют
175	788884.88	1318849.19	данные отсутствуют	данные отсутствуют
176	788831.51	1319028	данные отсутствуют	данные отсутствуют
177	788845.84	1318906.11	данные отсутствуют	данные отсутствуют
178	788855.27	1318889.46	данные отсутствуют	данные отсутствуют
179	788878.33	1318827.22	данные отсутствуют	данные отсутствуют
180	788881.63	1318823.71	данные отсутствуют	данные отсутствуют

Государственный регистратор		ФГИС ЕГРН
полное наименование должности	подпись	инициалы, фамилия

М.П.

Раздел 3.2

Выписка из Единого государственного реестра недвижимости об объекте недвижимости  
Описание местоположения земельного участка

<b>Земельный участок</b>			
(вид объекта недвижимости)			
Лист № ___	Раздела <b>3.2</b>	Всего листов раздела <b>3.2</b> : ___	Всего разделов: ___
10.11.2021.№ 99/2021/429778982			
Кадастровый номер:		<b>02:17:040601:67</b>	

Сведения о характерных точках границы земельного участка				
Система координат				
Зона №				
Номер точки	Координаты		Описание закрепления на местности	Средняя квадратическая погрешность определения координат характерных точек границ земельного участка, м
	X	Y		
1	2	3	4	5
181	789142.82	1318887.78	данные отсутствуют	данные отсутствуют
182	788845.06	1318925.55	данные отсутствуют	данные отсутствуют
183	788907.27	1318810.23	данные отсутствуют	данные отсутствуют
184	788919.09	1318809.1	данные отсутствуют	данные отсутствуют
185	788841.78	1318952.34	данные отсутствуют	данные отсутствуют
186	788938.02	1318808.27	данные отсутствуют	данные отсутствуют
187	788956.96	1318808.27	данные отсутствуют	данные отсутствуют
188	789179.83	1318965.49	данные отсутствуют	данные отсутствуют
189	788838.22	1319005.37	данные отсутствуют	данные отсутствуют
190	788974.26	1318809.1	данные отсутствуют	данные отсутствуют
191	788991.54	1318807.45	данные отсутствуют	данные отсутствуют
192	788836.95	1319039.28	данные отсутствуют	данные отсутствуют
193	789011.28	1318812.39	данные отсутствуют	данные отсутствуют
194	789027.75	1318818.15	данные отсутствуют	данные отсутствуют
195	789181.68	1318972.9	данные отсутствуют	данные отсутствуют

Государственный регистратор		ФГИС ЕГРН
полное наименование должности	подпись	инициалы, фамилия

М.П.

Выписка из Единого государственного реестра недвижимости об объекте недвижимости  
Описание местоположения земельного участка

<b>Земельный участок</b>			
(вид объекта недвижимости)			
Лист № ___ Раздела <b>3.2</b>	Всего листов раздела <b>3.2</b> : ___	Всего разделов: ___	Всего листов выписки: ___
<b>10.11.2021.№ 99/2021/429778982</b>			
Кадастровый номер:		<b>02:17:040601:67</b>	

Сведения о характерных точках границы земельного участка				
Система координат				
Зона №				
Номер точки	Координаты		Описание закрепления на местности	Средняя квадратическая погрешность определения координат характерных точек границ земельного участка, м
	X	Y		
1	2	3	4	5
196	788834.3	1319066.06	данные отсутствуют	данные отсутствуют
197	789047.51	1318823.9	данные отсутствуют	данные отсутствуют
198	789063.15	1318831.31	данные отсутствуют	данные отсутствуют
199	788807.66	1319095.13	данные отсутствуют	данные отсутствуют
200	789079.62	1318839.55	данные отсутствуют	данные отсутствуют
201	789094.43	1318847.78	данные отсутствуют	данные отсутствуют
202	789186.62	1318991.83	данные отсутствуют	данные отсутствуют
203	788779.09	1319132.58	данные отсутствуют	данные отсутствуют
204	789111.74	1318861.78	данные отсутствуют	данные отсутствуют
205	789111.75	1318861.79	данные отсутствуют	данные отсутствуют
206	788753.47	1319173.41	данные отсутствуют	данные отсутствуют
207	789191.56	1319009.94	данные отсутствуют	данные отсутствуют
208	788728.88	1319205.66	данные отсутствуют	данные отсутствуют
209	788693.97	1319227.54	данные отсутствуют	данные отсутствуют
210	789194.85	1319030.52	данные отсутствуют	данные отсутствуют

Государственный регистратор		ФГИС ЕГРН
полное наименование должности	подпись	инициалы, фамилия

М.П.

Выписка из Единого государственного реестра недвижимости об объекте недвижимости  
Описание местоположения земельного участка

<b>Земельный участок</b>			
(вид объекта недвижимости)			
Лист № ___ Раздела <b>3.2</b>	Всего листов раздела <b>3.2</b> : ___	Всего разделов: ___	Всего листов выписки: ___
<b>10.11.2021.№ 99/2021/429778982</b>			
Кадастровый номер:		<b>02:17:040601:67</b>	

Сведения о характерных точках границы земельного участка				
Система координат				
Зона №				
Номер точки	Координаты		Описание закрепления на местности	Средняя квадратическая погрешность определения координат характерных точек границ земельного участка, м
	X	Y		
1	2	3	4	5
211	788656.06	1319235.38	данные отсутствуют	данные отсутствуют
212	788609.22	1319221.52	данные отсутствуют	данные отсутствуют
213	789196.5	1319051.93	данные отсутствуют	данные отсутствуют
214	788587.72	1319197.1	данные отсутствуют	данные отсутствуют
215	788573.97	1319168.3	данные отсутствуют	данные отсутствуют
216	789198.97	1319070.86	данные отсутствуют	данные отсутствуют
217	788568.67	1319095.59	данные отсутствуют	данные отсутствуют
218	788550.09	1319072.99	данные отсутствуют	данные отсутствуют
219	789198.14	1319091.46	данные отсутствуют	данные отсутствуют
220	788429.25	1319038.54	данные отсутствуют	данные отсутствуют
221	788371.12	1319013.58	данные отсутствуют	данные отсутствуют
222	789198.97	1319109.57	данные отсутствуют	данные отсутствуют
223	788337.12	1318982.78	данные отсутствуют	данные отсутствуют
224	788325.83	1318963.09	данные отсутствуют	данные отсутствуют
225	790560.61	1319986.34	данные отсутствуют	данные отсутствуют

Государственный регистратор		ФГИС ЕГРН
полное наименование должности	подпись	инициалы, фамилия

М.П.



<b>Земельный участок</b>			
(вид объекта недвижимости)			
Лист № ___	Раздела <b>3.2</b>	Всего листов раздела <b>3.2</b> : ___	Всего разделов: ___
10.11.2021.№ 99/2021/429778982			
Кадастровый номер:		<b>02:17:040601:67</b>	

Сведения о характерных точках границы земельного участка				
Система координат				
Зона №				
Номер точки	Координаты		Описание закрепления на местности	Средняя квадратическая погрешность определения координат характерных точек границ земельного участка, м
	X	Y		
1	2	3	4	5
226	790508.36	1319913.82	данные отсутствуют	данные отсутствуют
227	790456.78	1319841.43	данные отсутствуют	данные отсутствуют
228	790429.12	1319799.74	данные отсутствуют	данные отсутствуют
229	790388.96	1319743.68	данные отсутствуют	данные отсутствуют
230	790344.42	1319699.09	данные отсутствуют	данные отсутствуют
231	790291.76	1319636.05	данные отсутствуют	данные отсутствуют
232	790238.28	1319576.81	данные отсутствуют	данные отсутствуют
233	790185.28	1319495.74	данные отсутствуют	данные отсутствуют
234	790145.96	1319464.3	данные отсутствуют	данные отсутствуют
235	790111.8	1319447.21	данные отсутствуют	данные отсутствуют
236	790065.3	1319434.19	данные отсутствуют	данные отсутствуют
237	789979.23	1319436.09	данные отсутствуют	данные отсутствуют
238	789892.6	1319441.25	данные отсутствуют	данные отсутствуют
239	789823.86	1319439.35	данные отсутствуют	данные отсутствуют
240	789800.65	1319432.8	данные отсутствуют	данные отсутствуют

Государственный регистратор		ФГИС ЕГРН
полное наименование должности	подпись	инициалы, фамилия

М.П.

Раздел 3.2

Выписка из Единого государственного реестра недвижимости об объекте недвижимости  
Описание местоположения земельного участка

<b>Земельный участок</b>			
(вид объекта недвижимости)			
Лист № ___	Раздела <b>3.2</b>	Всего листов раздела <b>3.2</b> : ___	Всего разделов: ___
10.11.2021.№ 99/2021/429778982			
Кадастровый номер:		<b>02:17:040601:67</b>	

Сведения о характерных точках границы земельного участка				
Система координат				
Зона №				
Номер точки	Координаты		Описание закрепления на местности	Средняя квадратическая погрешность определения координат характерных точек границ земельного участка, м
	X	Y		
1	2	3	4	5
241	789849.73	1319434.77	данные отсутствуют	данные отсутствуют
242	789954.97	1319427.57	данные отсутствуют	данные отсутствуют
243	789993.17	1319420.42	данные отсутствуют	данные отсутствуют
244	790095.88	1319429.97	данные отсутствуют	данные отсутствуют
245	790184.24	1319472.98	данные отсутствуют	данные отсутствуют
246	790212.87	1319499.22	данные отсутствуют	данные отсутствуют
247	790290.61	1319588.32	данные отсутствуют	данные отсутствуют
248	790294.99	1319597.1	данные отсутствуют	данные отсутствуют
249	790295	1319597.11	данные отсутствуют	данные отсутствуют
250	790304.88	1319610.27	данные отсутствуют	данные отсутствуют
251	790304.89	1319610.29	данные отсутствуют	данные отсутствуют
252	790318.07	1319621.83	данные отсутствуют	данные отсутствуют
253	790323.5	1319626.65	данные отсутствуют	данные отсутствуют
254	790423	1319745.67	данные отсутствуют	данные отсутствуют
255	790426.74	1319751.9	данные отсутствуют	данные отсутствуют

Государственный регистратор		ФГИС ЕГРН
полное наименование должности	подпись	инициалы, фамилия

М.П.

Выписка из Единого государственного реестра недвижимости об объекте недвижимости  
Описание местоположения земельного участка

<b>Земельный участок</b>			
(вид объекта недвижимости)			
Лист № ___	Раздела <b>3.2</b>	Всего листов раздела <b>3.2</b> : ___	Всего разделов: ___
10.11.2021.№ 99/2021/429778982			
Кадастровый номер:		<b>02:17:040601:67</b>	

Сведения о характерных точках границы земельного участка				
Система координат				
Зона №				
Номер точки	Координаты		Описание закрепления на местности	Средняя квадратическая погрешность определения координат характерных точек границ земельного участка, м
	X	Y		
1	2	3	4	5
256	790434.98	1319767.54	данные отсутствуют	данные отсутствуют
257	790434.99	1319767.55	данные отсутствуют	данные отсутствуют
258	790446.52	1319784.02	данные отсутствуют	данные отсутствуют
259	790456.4	1319798.02	данные отсутствуют	данные отсутствуют
260	790466.28	1319811.21	данные отсутствуют	данные отсутствуют
261	790519.8	1319871.17	данные отсутствуют	данные отсутствуют
262	790557.15	1319919.97	данные отсутствуют	данные отсутствуют
263	790609.69	1320029.89	данные отсутствуют	данные отсутствуют
264	790659.9	1320161.38	данные отсутствуют	данные отсутствуют
265	790683.83	1320233.15	данные отсутствуют	данные отсутствуют
266	790714.95	1320288.21	данные отсутствуют	данные отсутствуют
267	790776.96	1320364.67	данные отсутствуют	данные отсутствуют
268	790791.6	1320388.68	данные отсутствуют	данные отсутствуют
269	790858.36	1320551.1	данные отсутствуют	данные отсутствуют
270	790898.98	1320661.07	данные отсутствуют	данные отсутствуют

Государственный регистратор		ФГИС ЕГРН
полное наименование должности	подпись	инициалы, фамилия

М.П.

Выписка из Единого государственного реестра недвижимости об объекте недвижимости  
Описание местоположения земельного участка

<b>Земельный участок</b>			
(вид объекта недвижимости)			
Лист № ___	Раздела <b>3.2</b>	Всего листов раздела <b>3.2</b> : ___	Всего разделов: ___
10.11.2021.№ 99/2021/429778982			
Кадастровый номер:		<b>02:17:040601:67</b>	

Сведения о характерных точках границы земельного участка				
Система координат				
Зона №				
Номер точки	Координаты		Описание закрепления на местности	Средняя квадратическая погрешность определения координат характерных точек границ земельного участка, м
	X	Y		
1	2	3	4	5
271	790942.01	1320866.59	данные отсутствуют	данные отсутствуют
272	790930.07	1320942.99	данные отсутствуют	данные отсутствуют
273	790889.46	1321029.01	данные отсутствуют	данные отсутствуют
274	790876.31	1321048.73	данные отсутствуют	данные отсутствуют
275	790854.14	1321069.32	данные отсутствуют	данные отсутствуют
276	790854.12	1321069.35	данные отсутствуют	данные отсутствуют
277	790829.83	1321118.47	данные отсутствуют	данные отсутствуют
278	790817.7	1321136.66	данные отсутствуют	данные отсутствуют
279	790789	1321232.32	данные отсутствуют	данные отсутствуют
280	790777.84	1321275.37	данные отсутствуют	данные отсутствуют
281	790773.98	1321289.76	данные отсутствуют	данные отсутствуют
282	790771.36	1321297.88	данные отсутствуют	данные отсутствуют
283	790734.32	1321340.61	данные отсутствуют	данные отсутствуют
284	790759.41	1321277.84	данные отсутствуют	данные отсутствуют
285	790783.41	1321200.57	данные отсутствуют	данные отсутствуют

Государственный регистратор		ФГИС ЕГРН
полное наименование должности	подпись	инициалы, фамилия

М.П.

<b>Земельный участок</b>			
(вид объекта недвижимости)			
Лист № ___	Раздела <b>3.2</b>	Всего листов раздела <b>3.2</b> : ___	Всего разделов: ___
10.11.2021.№ 99/2021/429778982			
Кадастровый номер:		<b>02:17:040601:67</b>	

Сведения о характерных точках границы земельного участка				
Система координат				
Зона №				
Номер точки	Координаты		Описание закрепления на местности	Средняя квадратическая погрешность определения координат характерных точек границ земельного участка, м
	X	Y		
1	2	3	4	5
286	790796.97	1321137.67	данные отсутствуют	данные отсутствуют
287	790808.26	1321110.55	данные отсутствуют	данные отсутствуют
288	790819.2	1321084.53	данные отсутствуют	данные отсутствуют
289	790838.45	1321061.76	данные отсутствуют	данные отсутствуют
290	790871.8	1321023.26	данные отсутствуют	данные отсутствуют
291	790902.03	1320992.08	данные отсутствуют	данные отсутствуют
292	790922.09	1320958.46	данные отсутствуют	данные отсутствуют
293	790934.56	1320908.84	данные отсутствуют	данные отсутствуют
294	790930.23	1320854.62	данные отсутствуют	данные отсутствуют
295	790920.94	1320815.85	данные отсутствуют	данные отсутствуют
296	790899.31	1320749.69	данные отсутствуют	данные отсутствуют
297	790872.55	1320666.32	данные отсутствуют	данные отсутствуют
298	790850.99	1320589.18	данные отсутствуют	данные отсутствуют
299	790826.46	1320527.37	данные отсутствуют	данные отсутствуют
300	790785.79	1320436.55	данные отсутствуют	данные отсутствуют

Государственный регистратор		ФГИС ЕГРН
полное наименование должности	подпись	инициалы, фамилия

М.П.

Раздел 3.2

Выписка из Единого государственного реестра недвижимости об объекте недвижимости  
Описание местоположения земельного участка

<b>Земельный участок</b>			
(вид объекта недвижимости)			
Лист № ___	Раздела <b>3.2</b>	Всего листов раздела <b>3.2</b> : ___	Всего разделов: ___
10.11.2021.№ 99/2021/429778982			
Кадастровый номер:		<b>02:17:040601:67</b>	

Сведения о характерных точках границы земельного участка				
Система координат				
Зона №				
Номер точки	Координаты		Описание закрепления на местности	Средняя квадратическая погрешность определения координат характерных точек границ земельного участка, м
	X	Y		
1	2	3	4	5
301	790744.44	1320373.37	данные отсутствуют	данные отсутствуют
302	790712.78	1320329.72	данные отсутствуют	данные отсутствуют
303	790673.2	1320276.85	данные отсутствуют	данные отсутствуют
304	790645	1320219.64	данные отсутствуют	данные отсутствуют
305	790636.6	1320186.57	данные отсутствуют	данные отсутствуют
306	790621.01	1320113.64	данные отсутствуют	данные отсутствуют
307	790598.85	1320054.13	данные отсутствуют	данные отсутствуют
308	789660.67	1319224.15	данные отсутствуют	данные отсутствуют
309	789680.72	1319225.83	данные отсутствуют	данные отсутствуют
310	789691.43	1319233.16	данные отсутствуют	данные отсутствуют
311	789694.37	1319235.61	данные отсутствуют	данные отсутствуют
312	789710.68	1319288.59	данные отсутствуют	данные отсутствуют
313	789708.29	1319314.9	данные отсутствуют	данные отсутствуют
314	789713.08	1319369.94	данные отсутствуют	данные отсутствуют
315	789721.03	1319398.29	данные отсутствуют	данные отсутствуют

Государственный регистратор		ФГИС ЕГРН
полное наименование должности	подпись	инициалы, фамилия

М.П.

Выписка из Единого государственного реестра недвижимости об объекте недвижимости  
Описание местоположения земельного участка

<b>Земельный участок</b>			
(вид объекта недвижимости)			
Лист № ___	Раздела <b>3.2</b>	Всего листов раздела <b>3.2</b> : ___	Всего разделов: ___
Всего листов выписки: ___			
<b>10.11.2021.№ 99/2021/429778982</b>			
Кадастровый номер:		<b>02:17:040601:67</b>	

Сведения о характерных точках границы земельного участка				
Система координат				
Зона №				
Номер точки	Координаты		Описание закрепления на местности	Средняя квадратическая погрешность определения координат характерных точек границ земельного участка, м
	X	Y		
1	2	3	4	5
316	789705.93	1319388.1	данные отсутствуют	данные отсутствуют
317	789687.76	1319351.23	данные отсутствуют	данные отсутствуют
318	789684.78	1319324.39	данные отсутствуют	данные отсутствуют
319	789684.77	1319294.15	данные отсутствуют	данные отсутствуют
320	789688.55	1319263.35	данные отсутствуют	данные отсутствуют
321	789681.35	1319235.56	данные отсутствуют	данные отсутствуют
322	789634.59	1319221.97	данные отсутствуют	данные отсутствуют
323	789642.27	1319222.61	данные отсутствуют	данные отсутствуют
324	789626.8	1319226.11	данные отсутствуют	данные отсутствуют
325	789030.27	1320265.11	данные отсутствуют	данные отсутствуют
326	789021.88	1320255.46	данные отсутствуют	данные отсутствуют
327	789022.29	1320242.21	данные отсутствуют	данные отсутствуют
328	789029.26	1320233.25	данные отсутствуют	данные отсутствуют
329	789046.55	1320241.27	данные отсутствуют	данные отсутствуют
330	789045.21	1320262.08	данные отсутствуют	данные отсутствуют

Государственный регистратор		ФГИС ЕГРН
полное наименование должности	подпись	инициалы, фамилия

М.П.

Выписка из Единого государственного реестра недвижимости об объекте недвижимости  
Описание местоположения земельного участка

<b>Земельный участок</b>			
(вид объекта недвижимости)			
Лист № ___	Раздела <b>3.2</b>	Всего листов раздела <b>3.2</b> : ___	Всего разделов: ___
Всего листов выписки: ___			
<b>10.11.2021.№ 99/2021/429778982</b>			
Кадастровый номер:		<b>02:17:040601:67</b>	

Сведения о характерных точках границы земельного участка				
Система координат				
Зона №				
Номер точки	Координаты		Описание закрепления на местности	Средняя квадратическая погрешность определения координат характерных точек границ земельного участка, м
	X	Y		
1	2	3	4	5
331	789013.42	1320196.07	данные отсутствуют	данные отсутствуют
332	788991.96	1320195.84	данные отсутствуют	данные отсутствуют
333	788983.76	1320185.94	данные отсутствуют	данные отсутствуют
334	788983.78	1320179.1	данные отсутствуют	данные отсутствуют
335	788999.28	1320156.93	данные отсутствуют	данные отсутствуют
336	789016.18	1320112.2	данные отсутствуют	данные отсутствуют
337	789025.46	1320112.78	данные отсутствуют	данные отсутствуют
338	789036.56	1320122.45	данные отсутствуют	данные отсутствуют
339	789049.67	1320166.52	данные отсутствуют	данные отсутствуют
340	789035.1	1320187.05	данные отсутствуют	данные отсутствуют
341	789055.96	1322145.15	данные отсутствуют	данные отсутствуют
342	789166.39	1322179.49	данные отсутствуют	данные отсутствуют
343	789124.87	1322182.88	данные отсутствуют	данные отсутствуют
344	789094.95	1322177.63	данные отсутствуют	данные отсутствуют
345	789017.76	1319810.32	данные отсутствуют	данные отсутствуют

Государственный регистратор		ФГИС ЕГРН
полное наименование должности	подпись	инициалы, фамилия

М.П.

Выписка из Единого государственного реестра недвижимости об объекте недвижимости  
Описание местоположения земельного участка

<b>Земельный участок</b>			
<small>(вид объекта недвижимости)</small>			
Лист № ___	Раздела <b>3.2</b>	Всего листов раздела <b>3.2</b> : ___	Всего разделов: ___
Всего листов выписки: ___			
<b>10.11.2021.№ 99/2021/429778982</b>			
Кадастровый номер:		<b>02:17:040601:67</b>	

Сведения о характерных точках границы земельного участка				
Система координат				
Зона №				
Номер точки	Координаты		Описание закрепления на местности	Средняя квадратическая погрешность определения координат характерных точек границ земельного участка, м
	X	Y		
1	2	3	4	5
346	788988.7	1319815.14	данные отсутствуют	данные отсутствуют
347	788937.67	1319792.11	данные отсутствуют	данные отсутствуют
348	788906.64	1319757.76	данные отсутствуют	данные отсутствуют
349	788869.03	1319684.58	данные отсутствуют	данные отсутствуют
350	788859.98	1319660.06	данные отсутствуют	данные отсутствуют
351	788863.72	1319633.5	данные отсутствуют	данные отсутствуют
352	788832.14	1319603.54	данные отсутствуют	данные отсутствуют
353	788808.74	1319582.3	данные отсутствуют	данные отсутствуют
354	788814.26	1319582.01	данные отсутствуют	данные отсутствуют
355	788869.75	1319592.58	данные отсутствуют	данные отсутствуют
356	788926.34	1319673.51	данные отсутствуют	данные отсутствуют
357	788961.15	1319724.35	данные отсутствуют	данные отсутствуют
358	789013.96	1319802.8	данные отсутствуют	данные отсутствуют
359	788728.84	1324064.36	данные отсутствуют	данные отсутствуют
360	788729.98	1324064.04	данные отсутствуют	данные отсутствуют

Государственный регистратор		ФГИС ЕГРН
полное наименование должности	подпись	инициалы, фамилия

М.П.

Раздел 3.2

Выписка из Единого государственного реестра недвижимости об объекте недвижимости  
Описание местоположения земельного участка

<b>Земельный участок</b>			
<small>(вид объекта недвижимости)</small>			
Лист № ___	Раздела <b>3.2</b>	Всего листов раздела <b>3.2</b> : ___	Всего разделов: ___
Всего листов выписки: ___			
<b>10.11.2021.№ 99/2021/429778982</b>			
Кадастровый номер:		<b>02:17:040601:67</b>	

Сведения о характерных точках границы земельного участка				
Система координат				
Зона №				
Номер точки	Координаты		Описание закрепления на местности	Средняя квадратическая погрешность определения координат характерных точек границ земельного участка, м
	X	Y		
1	2	3	4	5
361	788733.22	1324064.35	данные отсутствуют	данные отсутствуют
362	788744.92	1324062.73	данные отсутствуют	данные отсутствуют
363	788749.44	1324062.92	данные отсутствуют	данные отсутствуют
364	788753.17	1324061.83	данные отсутствуют	данные отсутствуют
365	788755.84	1324062.62	данные отсутствуют	данные отсутствуют
366	788759.8	1324061.56	данные отсутствуют	данные отсутствуют
367	788767.04	1324061.71	данные отсутствуют	данные отсутствуют
368	788776.7	1324060.7	данные отсутствуют	данные отсутствуют
369	788779.1	1324061.1	данные отсутствуют	данные отсутствуют
370	788785.63	1324059.63	данные отсутствуют	данные отсутствуют
371	788790.24	1324060.1	данные отсутствуют	данные отсутствуют
372	788801.84	1324058.94	данные отсутствуют	данные отсутствуют
373	788813.42	1324059.62	данные отсутствуют	данные отсутствуют
374	788821.21	1324057.57	данные отсутствуют	данные отсутствуют
375	788834.83	1324055.81	данные отсутствуют	данные отсутствуют

Государственный регистратор		ФГИС ЕГРН
полное наименование должности	подпись	инициалы, фамилия

М.П.

Выписка из Единого государственного реестра недвижимости об объекте недвижимости  
Описание местоположения земельного участка

<b>Земельный участок</b>			
(вид объекта недвижимости)			
Лист № ___ Раздела <b>3.2</b>	Всего листов раздела <b>3.2</b> : ___	Всего разделов: ___	Всего листов выписки: ___
<b>10.11.2021.№ 99/2021/429778982</b>			
Кадастровый номер:		<b>02:17:040601:67</b>	

Сведения о характерных точках границы земельного участка				
Система координат				
Зона №				
Номер точки	Координаты		Описание закрепления на местности	Средняя квадратическая погрешность определения координат характерных точек границ земельного участка, м
	X	Y		
1	2	3	4	5
376	788836.11	1324055	данные отсутствуют	данные отсутствуют
377	788839.27	1324055.19	данные отсутствуют	данные отсутствуют
378	788844.42	1324053.2	данные отсутствуют	данные отсутствуют
379	788869.12	1324049.39	данные отсутствуют	данные отсутствуют
380	788893.61	1324039.49	данные отсутствуют	данные отсутствуют
381	788898	1324035.63	данные отсутствуют	данные отсутствуют
382	788904.47	1324023.99	данные отсутствуют	данные отсутствуют
383	788908.84	1324014.29	данные отсутствуют	данные отсутствуют
384	788906.51	1323995.6	данные отсутствуют	данные отсутствуют
385	788905.23	1323991.81	данные отсутствуют	данные отсутствуют
386	788905.63	1323989.1	данные отсутствуют	данные отсутствуют
387	788902.17	1323976.77	данные отсутствуют	данные отсутствуют
388	788881.74	1323952.35	данные отсутствуют	данные отсутствуют
389	788870.3	1323937.37	данные отсутствуют	данные отсутствуют
390	788867.14	1323935.39	данные отсутствуют	данные отсутствуют

Государственный регистратор		ФГИС ЕГРН
полное наименование должности	подпись	инициалы, фамилия

М.П.

Выписка из Единого государственного реестра недвижимости об объекте недвижимости  
Описание местоположения земельного участка

<b>Земельный участок</b>			
(вид объекта недвижимости)			
Лист № ___ Раздела <b>3.2</b>	Всего листов раздела <b>3.2</b> : ___	Всего разделов: ___	Всего листов выписки: ___
<b>10.11.2021.№ 99/2021/429778982</b>			
Кадастровый номер:		<b>02:17:040601:67</b>	

Сведения о характерных точках границы земельного участка				
Система координат				
Зона №				
Номер точки	Координаты		Описание закрепления на местности	Средняя квадратическая погрешность определения координат характерных точек границ земельного участка, м
	X	Y		
1	2	3	4	5
391	788858.19	1323926.14	данные отсутствуют	данные отсутствуют
392	788848.93	1323918.75	данные отсутствуют	данные отсутствуют
393	788840.55	1323910.91	данные отсутствуют	данные отсутствуют
394	788835.48	1323904.98	данные отсутствуют	данные отсутствуют
395	788800.51	1323872.03	данные отсутствуют	данные отсутствуют
396	788795.97	1323868.83	данные отсутствуют	данные отсутствуют
397	788786.8	1323859.87	данные отсутствуют	данные отсутствуют
398	788764.57	1323841.47	данные отсутствуют	данные отсутствуют
399	788761.26	1323835.93	данные отсутствуют	данные отсутствуют
400	788761.53	1323832.74	данные отсутствуют	данные отсутствуют
401	788758.11	1323829.42	данные отсутствуют	данные отсутствуют
402	788754.84	1323822.21	данные отсутствуют	данные отсутствуют
403	788749.82	1323814.59	данные отсутствуют	данные отсутствуют
404	788746.76	1323808.03	данные отсутствуют	данные отсутствуют
405	788729.26	1323779.64	данные отсутствуют	данные отсутствуют

Государственный регистратор		ФГИС ЕГРН
полное наименование должности	подпись	инициалы, фамилия

М.П.

<b>Земельный участок</b>			
(вид объекта недвижимости)			
Лист № ___	Раздела <b>3.2</b>	Всего листов раздела <b>3.2</b> : ___	Всего разделов: ___
Всего листов выписки: ___			
<b>10.11.2021.№ 99/2021/429778982</b>			
Кадастровый номер:		<b>02:17:040601:67</b>	

Сведения о характерных точках границы земельного участка				
Система координат				
Зона №				
Номер точки	Координаты		Описание закрепления на местности	Средняя квадратическая погрешность определения координат характерных точек границ земельного участка, м
	X	Y		
1	2	3	4	5
406	788719.86	1323762.12	данные отсутствуют	данные отсутствуют
407	788715.87	1323751.72	данные отсутствуют	данные отсутствуют
408	788708.74	1323737.5	данные отсутствуют	данные отсутствуют
409	788698.81	1323708.49	данные отсутствуют	данные отсутствуют
410	788697.38	1323701.15	данные отсутствуют	данные отсутствуют
411	788695.96	1323698	данные отсутствуют	данные отсутствуют
412	788691.37	1323680.59	данные отсутствуют	данные отсутствуют
413	788685.5	1323666.35	данные отсутствуют	данные отсутствуют
414	788680.9	1323657.4	данные отсутствуют	данные отсутствуют
415	788678.19	1323649.52	данные отсутствуют	данные отсутствуют
416	788675.02	1323643.78	данные отсутствуют	данные отсутствуют
417	788672.34	1323640.73	данные отсутствуют	данные отсутствуют
418	788660.75	1323631.63	данные отсутствуют	данные отсутствуют
419	788657.58	1323630.82	данные отсутствуют	данные отсутствуют
420	788639.49	1323630.21	данные отсутствуют	данные отсутствуют

Государственный регистратор		ФГИС ЕГРН
полное наименование должности	подпись	инициалы, фамилия

М.П.

Раздел 3.2

Выписка из Единого государственного реестра недвижимости об объекте недвижимости  
Описание местоположения земельного участка

<b>Земельный участок</b>			
(вид объекта недвижимости)			
Лист № ___	Раздела <b>3.2</b>	Всего листов раздела <b>3.2</b> : ___	Всего разделов: ___
Всего листов выписки: ___			
<b>10.11.2021.№ 99/2021/429778982</b>			
Кадастровый номер:		<b>02:17:040601:67</b>	

Сведения о характерных точках границы земельного участка				
Система координат				
Зона №				
Номер точки	Координаты		Описание закрепления на местности	Средняя квадратическая погрешность определения координат характерных точек границ земельного участка, м
	X	Y		
1	2	3	4	5
421	788636.23	1323630.8	данные отсутствуют	данные отсутствуют
422	788625.83	1323635.01	данные отсутствуют	данные отсутствуют
423	788618.48	1323640.09	данные отсутствуют	данные отсутствуют
424	788603.29	1323659.29	данные отсутствуют	данные отсутствуют
425	788594.49	1323678.33	данные отсутствуют	данные отсутствуют
426	788605.65	1323636.22	данные отсутствуют	данные отсутствуют
427	788658.08	1323615.26	данные отсутствуют	данные отсутствуют
428	788700.12	1323646.22	данные отсутствуют	данные отсутствуют
429	788702.43	1323649.3	данные отсутствуют	данные отсутствуют
430	788707.36	1323668.23	данные отсутствуют	данные отсутствуют
431	788707.37	1323668.25	данные отсутствуют	данные отсутствуют
432	788715.6	1323683.9	данные отсутствуют	данные отсутствуют
433	788723.84	1323700.36	данные отсутствуют	данные отсутствуют
434	788732.07	1323716.01	данные отсутствуют	данные отсутствуют
435	788736.79	1323724.5	данные отсутствуют	данные отсутствуют

Государственный регистратор		ФГИС ЕГРН
полное наименование должности	подпись	инициалы, фамилия

М.П.

Выписка из Единого государственного реестра недвижимости об объекте недвижимости  
Описание местоположения земельного участка

<b>Земельный участок</b>			
(вид объекта недвижимости)			
Лист № ___ Раздела <b>3.2</b>	Всего листов раздела <b>3.2</b> : ___	Всего разделов: ___	Всего листов выписки: ___
<b>10.11.2021.№ 99/2021/429778982</b>			
Кадастровый номер:		<b>02:17:040601:67</b>	

Сведения о характерных точках границы земельного участка				
Система координат				
Зона №				
Номер точки	Координаты		Описание закрепления на местности	Средняя квадратическая погрешность определения координат характерных точек границ земельного участка, м
	X	Y		
1	2	3	4	5
436	788748.87	1323754.91	данные отсутствуют	данные отсутствуют
437	788759.78	1323770.66	данные отсутствуют	данные отсутствуют
438	788765.01	1323782.7	данные отсутствуют	данные отсутствуют
439	788771.6	1323800.01	данные отсутствуют	данные отсутствуют
440	788779.83	1323816.48	данные отсутствуют	данные отсутствуют
441	788789.72	1323832.13	данные отсутствуют	данные отсутствуют
442	788801.25	1323847.79	данные отсутствуют	данные отсутствуют
443	788814.43	1323863.44	данные отсутствуют	данные отсутствуют
444	788824.31	1323877.43	данные отсутствуют	данные отсутствуют
445	788824.32	1323877.44	данные отсутствуют	данные отсутствуют
446	788837.5	1323890.6	данные отсутствуют	данные отсутствуют
447	788850.66	1323904.6	данные отсутствуют	данные отсутствуют
448	788897.61	1323958.12	данные отсутствуют	данные отсутствуют
449	788918.18	1323978.72	данные отсутствуют	данные отсутствуют
450	788918.94	1323979.8	данные отсутствуют	данные отсутствуют

Государственный регистратор		ФГИС ЕГРН
полное наименование должности	подпись	инициалы, фамилия

М.П.

Выписка из Единого государственного реестра недвижимости об объекте недвижимости  
Описание местоположения земельного участка

<b>Земельный участок</b>			
(вид объекта недвижимости)			
Лист № ___ Раздела <b>3.2</b>	Всего листов раздела <b>3.2</b> : ___	Всего разделов: ___	Всего листов выписки: ___
<b>10.11.2021.№ 99/2021/429778982</b>			
Кадастровый номер:		<b>02:17:040601:67</b>	

Сведения о характерных точках границы земельного участка				
Система координат				
Зона №				
Номер точки	Координаты		Описание закрепления на местности	Средняя квадратическая погрешность определения координат характерных точек границ земельного участка, м
	X	Y		
1	2	3	4	5
451	788927.44	1324011.67	данные отсутствуют	данные отсутствуют
452	788923.94	1324023.89	данные отсутствуют	данные отсутствуют
453	788907.49	1324039.51	данные отсутствуют	данные отсутствуют
454	788907.47	1324039.54	данные отсутствуют	данные отсутствуют
455	788897.14	1324060.21	данные отсутствуют	данные отсутствуют
456	788896.8	1324060.45	данные отсутствуют	данные отсутствуют
457	788854.69	1324065.71	данные отсутствуют	данные отсутствуют
458	788754.46	1324065.71	данные отсутствуют	данные отсутствуют
459	788635.25	1324043.64	данные отсутствуют	данные отсутствуют
460	788643.98	1324050.58	данные отсутствуют	данные отсутствуют
461	788646.64	1324052.35	данные отсутствуют	данные отсутствуют
462	788655.57	1324055.89	данные отсутствуют	данные отсутствуют
463	788659.45	1324056.54	данные отсутствуют	данные отсутствуют
464	788670.59	1324060.88	данные отсутствуют	данные отсутствуют
465	788675.08	1324061.34	данные отсутствуют	данные отсутствуют

Государственный регистратор		ФГИС ЕГРН
полное наименование должности	подпись	инициалы, фамилия

М.П.



<b>Земельный участок</b>			
(вид объекта недвижимости)			
Лист № ___	Раздела <b>3.2</b>	Всего листов раздела <b>3.2</b> : ___	Всего разделов: ___
10.11.2021.№ 99/2021/429778982			
Кадастровый номер:		<b>02:17:040601:67</b>	

Сведения о характерных точках границы земельного участка				
Система координат				
Зона №				
Номер точки	Координаты		Описание закрепления на местности	Средняя квадратическая погрешность определения координат характерных точек границ земельного участка, м
	X	Y		
1	2	3	4	5
466	788675.74	1324061.58	данные отсутствуют	данные отсутствуют
467	788654.31	1324060.45	данные отсутствуют	данные отсутствуют
468	788752.26	1323538.39	данные отсутствуют	данные отсутствуют
469	788742.86	1323538.84	данные отсутствуют	данные отсутствуют
470	788730.88	1323537.12	данные отсутствуют	данные отсутствуют
471	788682.03	1323511.62	данные отсутствуют	данные отсутствуют
472	788593.87	1323481.69	данные отсутствуют	данные отсутствуют
473	788579.02	1323475.44	данные отсутствуют	данные отсутствуют
474	788579.01	1323475.43	данные отсутствуют	данные отсутствуют
475	788571.28	1323474.02	данные отсутствуют	данные отсутствуют
476	788549.86	1323466.75	данные отсутствуют	данные отсутствуют
477	788539.67	1323469.67	данные отсутствуют	данные отсутствуют
478	788526.29	1323469.67	данные отсутствуют	данные отсутствуют
479	788508.17	1323470.49	данные отсутствуют	данные отсутствуют
480	788508.15	1323470.49	данные отсутствуют	данные отсутствуют

Государственный регистратор		ФГИС ЕГРН
полное наименование должности	подпись	инициалы, фамилия

М.П.

Раздел 3.2

Выписка из Единого государственного реестра недвижимости об объекте недвижимости  
Описание местоположения земельного участка

<b>Земельный участок</b>			
(вид объекта недвижимости)			
Лист № ___	Раздела <b>3.2</b>	Всего листов раздела <b>3.2</b> : ___	Всего разделов: ___
10.11.2021.№ 99/2021/429778982			
Кадастровый номер:		<b>02:17:040601:67</b>	

Сведения о характерных точках границы земельного участка				
Система координат				
Зона №				
Номер точки	Координаты		Описание закрепления на местности	Средняя квадратическая погрешность определения координат характерных точек границ земельного участка, м
	X	Y		
1	2	3	4	5
481	788491.68	1323473.78	данные отсутствуют	данные отсутствуют
482	788491.66	1323473.79	данные отсутствуют	данные отсутствуют
483	788476.84	1323482.03	данные отсутствуют	данные отсутствуют
484	788476.8	1323482.07	данные отсутствуют	данные отсутствуют
485	788476.79	1323482.08	данные отсутствуют	данные отсутствуют
486	788471.85	1323498.55	данные отсутствуют	данные отсутствуют
487	788471.85	1323498.58	данные отсутствуют	данные отсутствуют
488	788472.67	1323515.05	данные отсутствуют	данные отсутствуют
489	788474.32	1323532.35	данные отсутствуют	данные отсутствуют
490	788474.33	1323532.37	данные отсутствуют	данные отсутствуют
491	788480.1	1323548.02	данные отсутствуют	данные отсутствуют
492	788480.11	1323548.03	данные отсутствуют	данные отсутствуют
493	788489.98	1323562.84	данные отсутствуют	данные отсутствуют
494	788496.83	1323585.68	данные отсутствуют	данные отсутствуют
495	788496.83	1323634.25	данные отсутствуют	данные отсутствуют

Государственный регистратор		ФГИС ЕГРН
полное наименование должности	подпись	инициалы, фамилия

М.П.

Выписка из Единого государственного реестра недвижимости об объекте недвижимости  
Описание местоположения земельного участка

<b>Земельный участок</b>			
(вид объекта недвижимости)			
Лист № ___ Раздела <b>3.2</b>	Всего листов раздела <b>3.2</b> : ___	Всего разделов: ___	Всего листов выписки: ___
<b>10.11.2021.№ 99/2021/429778982</b>			
Кадастровый номер:		<b>02:17:040601:67</b>	

Сведения о характерных точках границы земельного участка				
Система координат				
Зона №				
Номер точки	Координаты		Описание закрепления на местности	Средняя квадратическая погрешность определения координат характерных точек границ земельного участка, м
	X	Y		
1	2	3	4	5
496	788489.97	1323652.53	данные отсутствуют	данные отсутствуют
497	788483.39	1323671.47	данные отсутствуют	данные отсутствуют
498	788477.63	1323687.12	данные отсутствуют	данные отсутствуют
499	788477.62	1323687.14	данные отсутствуют	данные отсутствуют
500	788474.38	1323707.73	данные отсутствуют	данные отсутствуют
501	788474.32	1323725.86	данные отсутствуют	данные отсутствуют
502	788474.34	1323725.91	данные отсутствуют	данные отсутствуют
503	788484.21	1323740.72	данные отсутствуют	данные отсутствуют
504	788492.45	1323755.55	данные отсутствуют	данные отсутствуют
505	788492.46	1323755.56	данные отсутствуют	данные отсутствуют
506	788503.16	1323768.73	данные отсутствуют	данные отсутствуют
507	788503.19	1323768.75	данные отсутствуют	данные отсутствуют
508	788503.21	1323768.76	данные отсутствуют	данные отсутствуют
509	788521.39	1323772.87	данные отсутствуют	данные отсутствуют
510	788521.41	1323772.87	данные отсутствуют	данные отсутствуют

Государственный регистратор		ФГИС ЕГРН
полное наименование должности	подпись	инициалы, фамилия

М.П.

Выписка из Единого государственного реестра недвижимости об объекте недвижимости  
Описание местоположения земельного участка

<b>Земельный участок</b>			
(вид объекта недвижимости)			
Лист № ___ Раздела <b>3.2</b>	Всего листов раздела <b>3.2</b> : ___	Всего разделов: ___	Всего листов выписки: ___
<b>10.11.2021.№ 99/2021/429778982</b>			
Кадастровый номер:		<b>02:17:040601:67</b>	

Сведения о характерных точках границы земельного участка				
Система координат				
Зона №				
Номер точки	Координаты		Описание закрепления на местности	Средняя квадратическая погрешность определения координат характерных точек границ земельного участка, м
	X	Y		
1	2	3	4	5
511	788521.44	1323772.86	данные отсутствуют	данные отсутствуют
512	788536.86	1323767.16	данные отсутствуют	данные отсутствуют
513	788568.36	1323765.7	данные отсутствуют	данные отсутствуют
514	788568.55	1323767.38	данные отсутствуют	данные отсутствуют
515	788567	1323772.48	данные отсутствуют	данные отсутствуют
516	788567.29	1323774.97	данные отсутствуют	данные отсутствуют
517	788566.44	1323778.31	данные отсутствуют	данные отсутствуют
518	788567.17	1323780.85	данные отсутствуют	данные отсутствуют
519	788566.83	1323783.36	данные отсутствуют	данные отсутствуют
520	788562.55	1323790.57	данные отсутствуют	данные отсутствуют
521	788557.99	1323796.32	данные отсутствуют	данные отсутствуют
522	788552.31	1323799.32	данные отсутствуют	данные отсутствуют
523	788538.57	1323804.75	данные отсутствуют	данные отсутствуют
524	788527.57	1323805.5	данные отсутствуют	данные отсутствуют
525	788517.29	1323804.65	данные отсутствуют	данные отсутствуют

Государственный регистратор		ФГИС ЕГРН
полное наименование должности	подпись	инициалы, фамилия

М.П.

Выписка из Единого государственного реестра недвижимости об объекте недвижимости  
Описание местоположения земельного участка

<b>Земельный участок</b>			
<small>(вид объекта недвижимости)</small>			
Лист № ___ Раздела <b>3.2</b>	Всего листов раздела <b>3.2</b> : ___	Всего разделов: ___	Всего листов выписки: ___
<b>10.11.2021.№ 99/2021/429778982</b>			
Кадастровый номер:		<b>02:17:040601:67</b>	

Сведения о характерных точках границы земельного участка				
Система координат				
Зона №				
Номер точки	Координаты		Описание закрепления на местности	Средняя квадратическая погрешность определения координат характерных точек границ земельного участка, м
	X	Y		
1	2	3	4	5
526	788512.05	1323802.87	данные отсутствуют	данные отсутствуют
527	788494.51	1323794.64	данные отсутствуют	данные отсутствуют
528	788481.01	1323783.44	данные отсутствуют	данные отсутствуют
529	788472.15	1323773.03	данные отсутствуют	данные отсутствуют
530	788468.69	1323764.7	данные отсутствуют	данные отсутствуют
531	788463.11	1323745.21	данные отсутствуют	данные отсутствуют
532	788460.59	1323730.46	данные отсутствуют	данные отсутствуют
533	788461.08	1323729.16	данные отсутствуют	данные отсутствуют
534	788459.95	1323726.58	данные отсутствуют	данные отсутствуют
535	788460	1323723.36	данные отсутствуют	данные отсутствуют
536	788458.45	1323716.15	данные отсутствуют	данные отсутствуют
537	788457.68	1323705.81	данные отсутствуют	данные отсутствуют
538	788460.94	1323687.76	данные отсутствуют	данные отсутствуют
539	788462.38	1323685.14	данные отсутствуют	данные отсутствуют
540	788465.26	1323673.4	данные отсутствуют	данные отсутствуют

Государственный регистратор		ФГИС ЕГРН
полное наименование должности	подпись	инициалы, фамилия

М.П.

Раздел 3.2

Выписка из Единого государственного реестра недвижимости об объекте недвижимости  
Описание местоположения земельного участка

<b>Земельный участок</b>			
<small>(вид объекта недвижимости)</small>			
Лист № ___ Раздела <b>3.2</b>	Всего листов раздела <b>3.2</b> : ___	Всего разделов: ___	Всего листов выписки: ___
<b>10.11.2021.№ 99/2021/429778982</b>			
Кадастровый номер:		<b>02:17:040601:67</b>	

Сведения о характерных точках границы земельного участка				
Система координат				
Зона №				
Номер точки	Координаты		Описание закрепления на местности	Средняя квадратическая погрешность определения координат характерных точек границ земельного участка, м
	X	Y		
1	2	3	4	5
541	788467.32	1323668.93	данные отсутствуют	данные отсутствуют
542	788469.24	1323661.8	данные отсутствуют	данные отсутствуют
543	788471.37	1323658	данные отсутствуют	данные отсутствуют
544	788477.82	1323641.12	данные отсутствуют	данные отсутствуют
545	788482.47	1323626.91	данные отсутствуют	данные отсутствуют
546	788483.06	1323624.3	данные отсутствуют	данные отсутствуют
547	788482.67	1323610.09	данные отсутствуют	данные отсутствуют
548	788481.83	1323602.37	данные отсутствуют	данные отсутствуют
549	788478.64	1323591.93	данные отсутствуют	данные отсутствуют
550	788476.43	1323580.33	данные отсутствуют	данные отсутствуют
551	788473.07	1323568.79	данные отсутствуют	данные отсутствуют
552	788471.34	1323565.49	данные отсутствуют	данные отсутствуют
553	788471.49	1323562.19	данные отсутствуют	данные отсутствуют
554	788467.92	1323555.11	данные отсутствуют	данные отсутствуют
555	788464.32	1323536.38	данные отсутствуют	данные отсутствуют

Государственный регистратор		ФГИС ЕГРН
полное наименование должности	подпись	инициалы, фамилия

М.П.

Выписка из Единого государственного реестра недвижимости об объекте недвижимости  
Описание местоположения земельного участка

<b>Земельный участок</b>			
(вид объекта недвижимости)			
Лист № ___ Раздела <b>3.2</b>	Всего листов раздела <b>3.2</b> : ___	Всего разделов: ___	Всего листов выписки: ___
<b>10.11.2021.№ 99/2021/429778982</b>			
Кадастровый номер:		<b>02:17:040601:67</b>	

Сведения о характерных точках границы земельного участка				
Система координат				
Зона №				
Номер точки	Координаты		Описание закрепления на местности	Средняя квадратическая погрешность определения координат характерных точек границ земельного участка, м
	X	Y		
1	2	3	4	5
556	788462.15	1323529.98	данные отсутствуют	данные отсутствуют
557	788461.37	1323522.17	данные отсутствуют	данные отсутствуют
558	788462.18	1323518.99	данные отсутствуют	данные отсутствуют
559	788461.86	1323515.03	данные отсутствуют	данные отсутствуют
560	788462.87	1323507.29	данные отсутствуют	данные отсутствуют
561	788462.37	1323502.66	данные отсутствуют	данные отсутствуют
562	788463.01	1323497.63	данные отсутствуют	данные отсутствуют
563	788475.29	1323480.14	данные отсутствуют	данные отсутствуют
564	788494.53	1323463.83	данные отсутствуют	данные отсутствуют
565	788498.38	1323461.77	данные отсутствуют	данные отсутствуют
566	788523.1	1323458.84	данные отсутствуют	данные отсутствуют
567	788544.4	1323458.09	данные отсутствуют	данные отсутствуют
568	788552.89	1323459.89	данные отсутствуют	данные отсутствуют
569	788572.99	1323462.59	данные отсутствуют	данные отсутствуют
570	788620.18	1323479.24	данные отсутствуют	данные отсутствуют

Государственный регистратор		ФГИС ЕГРН
полное наименование должности	подпись	инициалы, фамилия

М.П.

Выписка из Единого государственного реестра недвижимости об объекте недвижимости  
Описание местоположения земельного участка

<b>Земельный участок</b>			
(вид объекта недвижимости)			
Лист № ___ Раздела <b>3.2</b>	Всего листов раздела <b>3.2</b> : ___	Всего разделов: ___	Всего листов выписки: ___
<b>10.11.2021.№ 99/2021/429778982</b>			
Кадастровый номер:		<b>02:17:040601:67</b>	

Сведения о характерных точках границы земельного участка				
Система координат				
Зона №				
Номер точки	Координаты		Описание закрепления на местности	Средняя квадратическая погрешность определения координат характерных точек границ земельного участка, м
	X	Y		
1	2	3	4	5
571	788648.56	1323491.7	данные отсутствуют	данные отсутствуют
572	788663.41	1323500.03	данные отсутствуют	данные отсутствуют
573	788702.17	1323517.08	данные отсутствуют	данные отсутствуют
574	788717.03	1323519.98	данные отсутствуют	данные отсутствуют
575	788720.36	1323519.64	данные отсутствуют	данные отсутствуют
576	788722.26	1323521.65	данные отсутствуют	данные отсутствуют
577	788723.67	1323521.11	данные отсутствуют	данные отсутствуют
578	788729.27	1323521.65	данные отсутствуют	данные отсутствуют
579	788745.49	1323525.14	данные отсутствуют	данные отсутствуют
580	788755.38	1323523.32	данные отсутствуют	данные отсутствуют
581	788759.14	1323523.5	данные отсутствуют	данные отсутствуют
582	788775.23	1323521.47	данные отсутствуют	данные отсутствуют
583	788781.72	1323519.49	данные отсутствуют	данные отсутствуют
584	788797.9	1323504.71	данные отсутствуют	данные отсутствуют
585	788819.96	1323486.64	данные отсутствуют	данные отсутствуют

Государственный регистратор		ФГИС ЕГРН
полное наименование должности	подпись	инициалы, фамилия

М.П.

Выписка из Единого государственного реестра недвижимости об объекте недвижимости  
Описание местоположения земельного участка

<b>Земельный участок</b>			
<small>(вид объекта недвижимости)</small>			
Лист № ___ Раздела <b>3.2</b>	Всего листов раздела <b>3.2</b> : ___	Всего разделов: ___	Всего листов выписки: ___
<b>10.11.2021.№ 99/2021/429778982</b>			
Кадастровый номер:		<b>02:17:040601:67</b>	

Сведения о характерных точках границы земельного участка				
Система координат				
Зона №				
Номер точки	Координаты		Описание закрепления на местности	Средняя квадратическая погрешность определения координат характерных точек границ земельного участка, м
	X	Y		
1	2	3	4	5
586	788822.62	1323483.38	данные отсутствуют	данные отсутствуют
587	788825.31	1323474.88	данные отсутствуют	данные отсутствуют
588	788825.36	1323471.86	данные отсутствуют	данные отсутствуют
589	788827.23	1323469.21	данные отсутствуют	данные отсутствуют
590	788828.13	1323465.27	данные отсутствуют	данные отсутствуют
591	788833.39	1323454.82	данные отсутствуют	данные отсутствуют
592	788834.25	1323451.45	данные отсутствуют	данные отсутствуют
593	788840.65	1323440.7	данные отсутствуют	данные отсутствуют
594	788842.62	1323434.89	данные отсутствуют	данные отсутствуют
595	788844.96	1323430.9	данные отсутствуют	данные отсутствуют
596	788845.89	1323421.24	данные отсутствуют	данные отсутствуют
597	788844.41	1323398.67	данные отсутствуют	данные отсутствуют
598	788840.2	1323384.48	данные отсутствуют	данные отсутствуют
599	788836.77	1323377.89	данные отсутствуют	данные отсутствуют
600	788804.49	1323345.99	данные отсутствуют	данные отсутствуют

Государственный регистратор		ФГИС ЕГРН
полное наименование должности	подпись	инициалы, фамилия

М.П.

Раздел 3.2

Выписка из Единого государственного реестра недвижимости об объекте недвижимости  
Описание местоположения земельного участка

<b>Земельный участок</b>			
<small>(вид объекта недвижимости)</small>			
Лист № ___ Раздела <b>3.2</b>	Всего листов раздела <b>3.2</b> : ___	Всего разделов: ___	Всего листов выписки: ___
<b>10.11.2021.№ 99/2021/429778982</b>			
Кадастровый номер:		<b>02:17:040601:67</b>	

Сведения о характерных точках границы земельного участка				
Система координат				
Зона №				
Номер точки	Координаты		Описание закрепления на местности	Средняя квадратическая погрешность определения координат характерных точек границ земельного участка, м
	X	Y		
1	2	3	4	5
601	788770.11	1323327.51	данные отсутствуют	данные отсутствуют
602	788757.13	1323321.87	данные отсутствуют	данные отсутствуют
603	788747.44	1323316.59	данные отсутствуют	данные отсутствуют
604	788742.94	1323315.23	данные отсутствуют	данные отсутствуют
605	788738.43	1323312	данные отсутствуют	данные отсутствуют
606	788719.49	1323289.42	данные отсутствуют	данные отсутствуют
607	788715.63	1323277.67	данные отсутствуют	данные отсутствуют
608	788714.11	1323275.01	данные отсутствуют	данные отсутствуют
609	788713.8	1323271.87	данные отсутствуют	данные отсутствуют
610	788711.54	1323268.57	данные отсутствуют	данные отсутствуют
611	788709.51	1323261.19	данные отсутствуют	данные отсутствуют
612	788709.76	1323257.05	данные отсутствуют	данные отсутствуют
613	788708.67	1323252.5	данные отсутствуют	данные отсутствуют
614	788709.29	1323249.81	данные отсутствуют	данные отсутствуют
615	788707.05	1323236.92	данные отсутствуют	данные отсутствуют

Государственный регистратор		ФГИС ЕГРН
полное наименование должности	подпись	инициалы, фамилия

М.П.

Выписка из Единого государственного реестра недвижимости об объекте недвижимости  
Описание местоположения земельного участка

<b>Земельный участок</b>			
(вид объекта недвижимости)			
Лист № ___ Раздела <b>3.2</b>	Всего листов раздела <b>3.2</b> : ___	Всего разделов: ___	Всего листов выписки: ___
<b>10.11.2021.№ 99/2021/429778982</b>			
Кадастровый номер:		<b>02:17:040601:67</b>	

Сведения о характерных точках границы земельного участка				
Система координат				
Зона №				
Номер точки	Координаты		Описание закрепления на местности	Средняя квадратическая погрешность определения координат характерных точек границ земельного участка, м
	X	Y		
1	2	3	4	5
616	788708.28	1323227.74	данные отсутствуют	данные отсутствуют
617	788710.01	1323222.09	данные отсутствуют	данные отсутствуют
618	788710.29	1323216.78	данные отсутствуют	данные отсутствуют
619	788711.85	1323212.5	данные отсутствуют	данные отсутствуют
620	788711.7	1323209.93	данные отсутствуют	данные отсутствуют
621	788714.2	1323198.97	данные отсутствуют	данные отсутствуют
622	788715.47	1323196.75	данные отсутствуют	данные отсутствуют
623	788738.63	1323167.92	данные отсутствуют	данные отсутствуют
624	788750.07	1323157.43	данные отсутствуют	данные отсутствуют
625	788775.29	1323137.17	данные отсутствуют	данные отсутствуют
626	788795.93	1323123.01	данные отсутствуют	данные отсутствуют
627	788798.62	1323121.96	данные отсутствуют	данные отсутствуют
628	788802.52	1323118.78	данные отсутствуют	данные отсутствуют
629	788804.71	1323117.49	данные отсутствуют	данные отсутствуют
630	788797.98	1323125.49	данные отсутствуют	данные отсутствуют

Государственный регистратор		ФГИС ЕГРН
полное наименование должности	подпись	инициалы, фамилия

М.П.

Выписка из Единого государственного реестра недвижимости об объекте недвижимости  
Описание местоположения земельного участка

<b>Земельный участок</b>			
(вид объекта недвижимости)			
Лист № ___ Раздела <b>3.2</b>	Всего листов раздела <b>3.2</b> : ___	Всего разделов: ___	Всего листов выписки: ___
<b>10.11.2021.№ 99/2021/429778982</b>			
Кадастровый номер:		<b>02:17:040601:67</b>	

Сведения о характерных точках границы земельного участка				
Система координат				
Зона №				
Номер точки	Координаты		Описание закрепления на местности	Средняя квадратическая погрешность определения координат характерных точек границ земельного участка, м
	X	Y		
1	2	3	4	5
631	788784.8	1323136.19	данные отсутствуют	данные отсутствуют
632	788771.64	1323146.07	данные отсутствуют	данные отсутствуют
633	788771.62	1323146.08	данные отсутствуют	данные отсутствуют
634	788760.09	1323159.26	данные отсутствуют	данные отсутствуют
635	788749.37	1323173.26	данные отсутствуют	данные отсутствуют
636	788739.49	1323189.75	данные отсутствуют	данные отсутствуют
637	788732.08	1323207.03	данные отсутствуют	данные отсутствуют
638	788732.07	1323207.04	данные отсутствуют	данные отсутствуют
639	788725.48	1323225.99	данные отсутствуют	данные отсутствуют
640	788725.48	1323226.02	данные отсутствуют	данные отсутствуют
641	788726.31	1323244.13	данные отсутствуют	данные отсутствуют
642	788726.31	1323260.61	данные отсутствуют	данные отсутствуют
643	788726.32	1323260.64	данные отсутствуют	данные отсутствуют
644	788732.9	1323277.1	данные отсутствуют	данные отсутствуют
645	788732.9	1323277.12	данные отсутствуют	данные отсутствуют

Государственный регистратор		ФГИС ЕГРН
полное наименование должности	подпись	инициалы, фамилия

М.П.

Выписка из Единого государственного реестра недвижимости об объекте недвижимости  
Описание местоположения земельного участка

<b>Земельный участок</b>			
(вид объекта недвижимости)			
Лист № ___ Раздела <b>3.2</b>	Всего листов раздела <b>3.2</b> : ___	Всего разделов: ___	Всего листов выписки: ___
<b>10.11.2021.№ 99/2021/429778982</b>			
Кадастровый номер:		<b>02:17:040601:67</b>	

Сведения о характерных точках границы земельного участка				
Система координат				
Зона №				
Номер точки	Координаты		Описание закрепления на местности	Средняя квадратическая погрешность определения координат характерных точек границ земельного участка, м
	X	Y		
1	2	3	4	5
646	788732.93	1323277.14	данные отсутствуют	данные отсутствуют
647	788736.09	1323279.37	данные отсутствуют	данные отсутствуют
648	788737.09	1323285.3	данные отсутствуют	данные отсутствуют
649	788805.67	1323338.05	данные отсутствуют	данные отсутствуют
650	788847.77	1323388.06	данные отсутствуют	данные отсутствуют
651	788847.77	1323419.58	данные отсутствуют	данные отсутствуют
652	788844.6	1323449.69	данные отсутствуют	данные отсутствуют
653	788836.65	1323464.78	данные отсутствуют	данные отсутствуют
654	788829.24	1323479.58	данные отсутствуют	данные отсутствуют
655	788818.55	1323492.76	данные отсутствуют	данные отсутствуют
656	788803.72	1323510.88	данные отсутствуют	данные отсутствуют
657	788801.65	1323513.68	данные отсутствуют	данные отсутствуют
658	788681.23	1319580.83	данные отсутствуют	данные отсутствуют
659	788614.71	1319623.97	данные отсутствуют	данные отсутствуют
660	788628.73	1319603.97	данные отсутствуют	данные отсутствуют

Государственный регистратор		ФГИС ЕГРН
полное наименование должности	подпись	инициалы, фамилия

М.П.

Раздел 3.2

Выписка из Единого государственного реестра недвижимости об объекте недвижимости  
Описание местоположения земельного участка

<b>Земельный участок</b>			
(вид объекта недвижимости)			
Лист № ___ Раздела <b>3.2</b>	Всего листов раздела <b>3.2</b> : ___	Всего разделов: ___	Всего листов выписки: ___
<b>10.11.2021.№ 99/2021/429778982</b>			
Кадастровый номер:		<b>02:17:040601:67</b>	

Сведения о характерных точках границы земельного участка				
Система координат				
Зона №				
Номер точки	Координаты		Описание закрепления на местности	Средняя квадратическая погрешность определения координат характерных точек границ земельного участка, м
	X	Y		
1	2	3	4	5
661	788643.49	1319582.38	данные отсутствуют	данные отсутствуют
662	788557.9	1323965.76	данные отсутствуют	данные отсутствуют
663	788560.08	1323969	данные отсутствуют	данные отсутствуют
664	788576.62	1323990.45	данные отсутствуют	данные отсутствуют
665	788579.33	1323994.28	данные отсутствуют	данные отсутствуют
666	788564.75	1323981.42	данные отсутствуют	данные отсутствуют
667	788543.83	1319600.64	данные отсутствуют	данные отсутствуют
668	788524.97	1319587.36	данные отсутствуют	данные отсутствуют
669	788519.27	1319586.05	данные отсутствуют	данные отсутствуют
670	788535.15	1319585.48	данные отсутствуют	данные отсутствуют
671	788506.13	1323865.67	данные отсутствуют	данные отсутствуют
672	788480.31	1323828.38	данные отсутствуют	данные отсутствуют
673	788419.49	1323747.29	данные отсутствуют	данные отсутствуют
674	788431.94	1323758.2	данные отсутствуют	данные отсутствуют
675	788442.57	1323770.07	данные отсутствуют	данные отсутствуют

Государственный регистратор		ФГИС ЕГРН
полное наименование должности	подпись	инициалы, фамилия

М.П.

Выписка из Единого государственного реестра недвижимости об объекте недвижимости  
Описание местоположения земельного участка

<b>Земельный участок</b>			
(вид объекта недвижимости)			
Лист № ___ Раздела <b>3.2</b>	Всего листов раздела <b>3.2</b> : ___	Всего разделов: ___	Всего листов выписки: ___
<b>10.11.2021.№ 99/2021/429778982</b>			
Кадастровый номер:		<b>02:17:040601:67</b>	

Сведения о характерных точках границы земельного участка				
Система координат				
Зона №				
Номер точки	Координаты		Описание закрепления на местности	Средняя квадратическая погрешность определения координат характерных точек границ земельного участка, м
	X	Y		
1	2	3	4	5
676	788463.04	1323800.85	данные отсутствуют	данные отсутствуют
677	788479.26	1323820.88	данные отсутствуют	данные отсутствуют
678	788489.92	1323837.19	данные отсутствуют	данные отсутствуют
679	788495.05	1323846.91	данные отсутствуют	данные отсутствуют
680	788497.65	1323850.14	данные отсутствуют	данные отсутствуют
681	787100.05	1318779.45	данные отсутствуют	данные отсутствуют
682	787118.16	1318783.56	данные отсутствуют	данные отсутствуют
683	787136.29	1318786.86	данные отсутствуют	данные отсутствуют
684	787152.76	1318789.34	данные отсутствуют	данные отсутствуют
685	787170.06	1318791.8	данные отсутствуют	данные отсутствуют
686	787189	1318792.62	данные отсутствуют	данные отсутствуют
687	787210.42	1318793.45	данные отсутствуют	данные отсутствуют
688	787231.02	1318791.8	данные отсутствуют	данные отсутствуют
689	787249.13	1318788.51	данные отсутствуют	данные отсутствуют
690	787249.15	1318788.5	данные отсутствуют	данные отсутствуют

Государственный регистратор		ФГИС ЕГРН
полное наименование должности	подпись	инициалы, фамилия

М.П.

Выписка из Единого государственного реестра недвижимости об объекте недвижимости  
Описание местоположения земельного участка

<b>Земельный участок</b>			
(вид объекта недвижимости)			
Лист № ___ Раздела <b>3.2</b>	Всего листов раздела <b>3.2</b> : ___	Всего разделов: ___	Всего листов выписки: ___
<b>10.11.2021.№ 99/2021/429778982</b>			
Кадастровый номер:		<b>02:17:040601:67</b>	

Сведения о характерных точках границы земельного участка				
Система координат				
Зона №				
Номер точки	Координаты		Описание закрепления на местности	Средняя квадратическая погрешность определения координат характерных точек границ земельного участка, м
	X	Y		
1	2	3	4	5
691	787265.63	1318780.26	данные отсутствуют	данные отсутствуют
692	787281.27	1318771.2	данные отсутствуют	данные отсутствуют
693	787295.79	1318765.92	данные отсутствуют	данные отсутствуют
694	787324.66	1318760.67	данные отсутствуют	данные отсутствуют
695	787393.69	1318731.6	данные отсутствуют	данные отсутствуют
696	787422.98	1318711.1	данные отсутствуют	данные отсутствуют
697	787438.51	1318711.1	данные отсутствуют	данные отсутствуют
698	787451.48	1318710.58	данные отсутствуют	данные отсутствуют
699	787475.18	1318715.33	данные отсутствуют	данные отсутствуют
700	787529.82	1318718.91	данные отсутствуют	данные отсутствуют
701	787568.06	1318702.53	данные отсутствуют	данные отсутствуют
702	787600.62	1318675.36	данные отсутствуют	данные отсутствуют
703	787662.42	1318672.37	данные отсутствуют	данные отсутствуют
704	787662.44	1318672.38	данные отсутствуют	данные отсутствуют
705	787679.74	1318683.09	данные отсутствуют	данные отсутствуют

Государственный регистратор		ФГИС ЕГРН
полное наименование должности	подпись	инициалы, фамилия

М.П.



<b>Земельный участок</b>			
(вид объекта недвижимости)			
Лист № ___	Раздела <b>3.2</b>	Всего листов раздела <b>3.2</b> : ___	Всего разделов: ___
Всего листов выписки: ___			
<b>10.11.2021.№ 99/2021/429778982</b>			
Кадастровый номер:		<b>02:17:040601:67</b>	

Сведения о характерных точках границы земельного участка				
Система координат				
Зона №				
Номер точки	Координаты		Описание закрепления на местности	Средняя квадратическая погрешность определения координат характерных точек границ земельного участка, м
	X	Y		
1	2	3	4	5
706	787697.04	1318691.33	данные отсутствуют	данные отсутствуют
707	787719.27	1318700.38	данные отсутствуют	данные отсутствуют
708	787719.28	1318700.39	данные отсутствуют	данные отсутствуют
709	787737.4	1318705.34	данные отсутствуют	данные отсутствуют
710	787742.1	1318706.24	данные отсутствуют	данные отсутствуют
711	787745.67	1318707.9	данные отсутствуют	данные отсутствуют
712	787754.01	1318708.53	данные отсутствуют	данные отсутствуют
713	787758.81	1318709.45	данные отсутствуют	данные отсутствуют
714	787777.76	1318712.75	данные отсутствуют	данные отсутствуют
715	787797.53	1318716.04	данные отсутствуют	данные отсутствуют
716	787814	1318716.04	данные отсутствуют	данные отсутствуют
717	787832.12	1318715.21	данные отсутствуют	данные отсутствуют
718	787838.63	1318714.89	данные отсутствуют	данные отсутствуют
719	787841.35	1318715.09	данные отсутствуют	данные отсутствуют
720	787846.16	1318714.51	данные отсутствуют	данные отсутствуют

Государственный регистратор		ФГИС ЕГРН
полное наименование должности	подпись	инициалы, фамилия

М.П.

Раздел 3.2

Выписка из Единого государственного реестра недвижимости об объекте недвижимости  
Описание местоположения земельного участка

<b>Земельный участок</b>			
(вид объекта недвижимости)			
Лист № ___	Раздела <b>3.2</b>	Всего листов раздела <b>3.2</b> : ___	Всего разделов: ___
Всего листов выписки: ___			
<b>10.11.2021.№ 99/2021/429778982</b>			
Кадастровый номер:		<b>02:17:040601:67</b>	

Сведения о характерных точках границы земельного участка				
Система координат				
Зона №				
Номер точки	Координаты		Описание закрепления на местности	Средняя квадратическая погрешность определения координат характерных точек границ земельного участка, м
	X	Y		
1	2	3	4	5
721	787848.59	1318714.39	данные отсутствуют	данные отсутствуют
722	787865.06	1318713.56	данные отсутствуют	данные отсутствуют
723	787883.99	1318711.91	данные отсутствуют	данные отсутствуют
724	787900.46	1318712.75	данные отсутствуют	данные отсутствуют
725	787919.39	1318711.91	данные отсутствуют	данные отсутствуют
726	787936.67	1318717.68	данные отсутствуют	данные отсутствуют
727	787953.12	1318725.09	данные отсутствуют	данные отсутствуют
728	787972.06	1318733.33	данные отсутствуют	данные отсутствуют
729	787989.35	1318745.67	данные отсутствуют	данные отсутствуют
730	788003.33	1318755.54	данные отсутствуют	данные отсутствуют
731	788018.99	1318770.36	данные отсутствуют	данные отсутствуют
732	788032.16	1318780.25	данные отсутствуют	данные отсутствуют
733	788047.79	1318796.7	данные отсутствуют	данные отсутствуют
734	788047.8	1318796.71	данные отсутствуют	данные отсутствуют
735	788062.62	1318810.7	данные отсутствуют	данные отсутствуют

Государственный регистратор		ФГИС ЕГРН
полное наименование должности	подпись	инициалы, фамилия

М.П.

Выписка из Единого государственного реестра недвижимости об объекте недвижимости  
Описание местоположения земельного участка

<b>Земельный участок</b>			
(вид объекта недвижимости)			
Лист № ___ Раздела <b>3.2</b>	Всего листов раздела <b>3.2</b> : ___	Всего разделов: ___	Всего листов выписки: ___
<b>10.11.2021.№ 99/2021/429778982</b>			
Кадастровый номер:		<b>02:17:040601:67</b>	

Сведения о характерных точках границы земельного участка				
Система координат				
Зона №				
Номер точки	Координаты		Описание закрепления на местности	Средняя квадратическая погрешность определения координат характерных точек границ земельного участка, м
	X	Y		
1	2	3	4	5
736	788075.79	1318824.7	данные отсутствуют	данные отсутствуют
737	788091.43	1318842	данные отсутствуют	данные отсутствуют
738	788091.44	1318842.01	данные отсутствуют	данные отсутствуют
739	788110.39	1318856.82	данные отсутствуют	данные отсутствуют
740	788126.86	1318869.18	данные отсутствуют	данные отсутствуют
741	788141.7	1318878.24	данные отсутствуют	данные отсутствуют
742	788163.12	1318888.96	данные отсутствуют	данные отсутствуют
743	788178.76	1318895.54	данные отсутствуют	данные отсутствуют
744	788178.77	1318895.55	данные отсутствуют	данные отсутствуют
745	788196.06	1318899.67	данные отсутствуют	данные отсутствуют
746	788215	1318902.95	данные отсутствуют	данные отсутствуют
747	788215.02	1318902.95	данные отсутствуют	данные отсутствуют
748	788215.05	1318902.95	данные отсутствуют	данные отсутствуют
749	788231.52	1318898.03	данные отсутствуют	данные отсутствуют
750	788231.54	1318898.02	данные отсутствуют	данные отсутствуют

Государственный регистратор		ФГИС ЕГРН
полное наименование должности	подпись	инициалы, фамилия

М.П.

Выписка из Единого государственного реестра недвижимости об объекте недвижимости  
Описание местоположения земельного участка

<b>Земельный участок</b>			
(вид объекта недвижимости)			
Лист № ___ Раздела <b>3.2</b>	Всего листов раздела <b>3.2</b> : ___	Всего разделов: ___	Всего листов выписки: ___
<b>10.11.2021.№ 99/2021/429778982</b>			
Кадастровый номер:		<b>02:17:040601:67</b>	

Сведения о характерных точках границы земельного участка				
Система координат				
Зона №				
Номер точки	Координаты		Описание закрепления на местности	Средняя квадратическая погрешность определения координат характерных точек границ земельного участка, м
	X	Y		
1	2	3	4	5
751	788231.55	1318898.01	данные отсутствуют	данные отсутствуют
752	788234.06	1318895.94	данные отсутствуют	данные отсутствуют
753	788248.04	1318896.67	данные отсутствуют	данные отсутствуют
754	788262.46	1318879.76	данные отсутствуют	данные отсутствуют
755	788267.22	1318836.54	данные отсутствуют	данные отсутствуют
756	788231.32	1318752.8	данные отсутствуют	данные отсутствуют
757	788231.06	1318747.85	данные отсутствуют	данные отсутствуют
758	787081.94	1318776.99	данные отсутствуют	данные отсутствуют
759	786798.45	1323670.83	данные отсутствуют	данные отсутствуют
760	786637.1	1323707.18	данные отсутствуют	данные отсутствуют
761	786537.02	1323885.07	данные отсутствуют	данные отсутствуют
762	786690.22	1323891.46	данные отсутствуют	данные отсутствуют
763	786683.25	1323969.57	данные отсутствуют	данные отсутствуют
764	788192	1325152.24	данные отсутствуют	данные отсутствуют
765	783720.79	1320079.36	данные отсутствуют	данные отсутствуют

Государственный регистратор		ФГИС ЕГРН
полное наименование должности	подпись	инициалы, фамилия

М.П.

<b>Земельный участок</b>			
(вид объекта недвижимости)			
Лист № ___	Раздела <b>3.2</b>	Всего листов раздела <b>3.2</b> : ___	Всего разделов: ___
Всего листов выписки: ___			
<b>10.11.2021.№ 99/2021/429778982</b>			
Кадастровый номер:		<b>02:17:040601:67</b>	

Сведения о характерных точках границы земельного участка				
Система координат				
Зона №				
Номер точки	Координаты		Описание закрепления на местности	Средняя квадратическая погрешность определения координат характерных точек границ земельного участка, м
	X	Y		
1	2	3	4	5
766	786832.07	1317883.95	данные отсутствуют	данные отсутствуют
767	786779.28	1320484.24	данные отсутствуют	данные отсутствуют
768	787735.32	1323187.86	данные отсутствуют	данные отсутствуют
769	787707.6	1323168.24	данные отсутствуют	данные отсутствуют
770	786783.19	1320486.1	данные отсутствуют	данные отсутствуют
771	787703.57	1323164.72	данные отсутствуют	данные отсутствуют
772	787695.78	1323161.46	данные отсутствуют	данные отсутствуют
773	786471.69	1317326.18	данные отсутствуют	данные отсутствуют
774	786807.55	1320514.62	данные отсутствуют	данные отсутствуют
775	787690.01	1323160.27	данные отсутствуют	данные отсутствуют
776	787675.81	1323155.54	данные отсутствуют	данные отсутствуют
777	786813.96	1320518.7	данные отсутствуют	данные отсутствуют
778	787669.97	1323154.92	данные отсутствуют	данные отсутствуют
779	787668.01	1323153.42	данные отсутствуют	данные отсутствуют
780	787217.45	1324547.06	данные отсутствуют	данные отсутствуют

Государственный регистратор		ФГИС ЕГРН
полное наименование должности	подпись	инициалы, фамилия

М.П.

Раздел 3.2

Выписка из Единого государственного реестра недвижимости об объекте недвижимости  
Описание местоположения земельного участка

<b>Земельный участок</b>			
(вид объекта недвижимости)			
Лист № ___	Раздела <b>3.2</b>	Всего листов раздела <b>3.2</b> : ___	Всего разделов: ___
Всего листов выписки: ___			
<b>10.11.2021.№ 99/2021/429778982</b>			
Кадастровый номер:		<b>02:17:040601:67</b>	

Сведения о характерных точках границы земельного участка				
Система координат				
Зона №				
Номер точки	Координаты		Описание закрепления на местности	Средняя квадратическая погрешность определения координат характерных точек границ земельного участка, м
	X	Y		
1	2	3	4	5
781	786612.87	1317523.42	данные отсутствуют	данные отсутствуют
782	786824.56	1320521.97	данные отсутствуют	данные отсутствуют
783	787664.27	1323153.34	данные отсутствуют	данные отсутствуют
784	787656.36	1323151.12	данные отсутствуют	данные отсутствуют
785	786829.68	1320521.58	данные отсутствуют	данные отсутствуют
786	787646.77	1323150.23	данные отсутствуют	данные отсутствуют
787	787634.42	1323151.06	данные отсутствуют	данные отсутствуют
788	786869.64	1324239.29	данные отсутствуют	данные отсутствуют
789	786844.95	1320514.79	данные отсутствуют	данные отсутствуют
790	787606.68	1323166.37	данные отсутствуют	данные отсутствуют
791	787600.88	1323172.98	данные отсутствуют	данные отсутствуют
792	786852.28	1320509.26	данные отсутствуют	данные отсутствуют
793	787599.28	1323176.73	данные отсутствуют	данные отсутствуют
794	787587.85	1323195.55	данные отсутствуют	данные отсутствуют
795	786681.64	1323976.67	данные отсутствуют	данные отсутствуют

Государственный регистратор		ФГИС ЕГРН
полное наименование должности	подпись	инициалы, фамилия

М.П.

Выписка из Единого государственного реестра недвижимости об объекте недвижимости  
Описание местоположения земельного участка

<b>Земельный участок</b>			
(вид объекта недвижимости)			
Лист № ___ Раздела <b>3.2</b>	Всего листов раздела <b>3.2</b> : ___	Всего разделов: ___	Всего листов выписки: ___
<b>10.11.2021.№ 99/2021/429778982</b>			
Кадастровый номер:		<b>02:17:040601:67</b>	

Сведения о характерных точках границы земельного участка				
Система координат				
Зона №				
Номер точки	Координаты		Описание закрепления на местности	Средняя квадратическая погрешность определения координат характерных точек границ земельного участка, м
	X	Y		
1	2	3	4	5
796	787848.62	1324736.32	данные отсутствуют	данные отсутствуют
797	786744.08	1317720.08	данные отсутствуют	данные отсутствуют
798	786900.43	1320426.96	данные отсутствуют	данные отсутствуют
799	787576.62	1323212.27	данные отсутствуют	данные отсутствуют
800	787566.4	1323225.93	данные отсутствуют	данные отсутствуют
801	786907.36	1320412.93	данные отсутствуют	данные отсутствуют
802	787535.43	1323252.32	данные отсутствуют	данные отсутствуют
803	787525.83	1323259.66	данные отсутствуют	данные отсутствуют
804	785325.25	1318188.61	данные отсутствуют	данные отсутствуют
805	786909.39	1320398.62	данные отсутствуют	данные отсутствуют
806	787494.84	1323276.61	данные отсутствуют	данные отсутствуют
807	787488.17	1323279.46	данные отсутствуют	данные отсутствуют
808	786908	1320388.44	данные отсутствуют	данные отсутствуют
809	787459.31	1323285.75	данные отсутствуют	данные отсутствуют
810	787436.61	1323285.39	данные отсутствуют	данные отсутствуют

Государственный регистратор		ФГИС ЕГРН
полное наименование должности	подпись	инициалы, фамилия

М.П.

Выписка из Единого государственного реестра недвижимости об объекте недвижимости  
Описание местоположения земельного участка

<b>Земельный участок</b>			
(вид объекта недвижимости)			
Лист № ___ Раздела <b>3.2</b>	Всего листов раздела <b>3.2</b> : ___	Всего разделов: ___	Всего листов выписки: ___
<b>10.11.2021.№ 99/2021/429778982</b>			
Кадастровый номер:		<b>02:17:040601:67</b>	

Сведения о характерных точках границы земельного участка				
Система координат				
Зона №				
Номер точки	Координаты		Описание закрепления на местности	Средняя квадратическая погрешность определения координат характерных точек границ земельного участка, м
	X	Y		
1	2	3	4	5
811	786681.72	1323980.05	данные отсутствуют	данные отсутствуют
812	785850.11	1317601.98	данные отсутствуют	данные отсутствуют
813	786910.67	1320365.09	данные отсутствуют	данные отсутствуют
814	787430.1	1323284.78	данные отсутствуют	данные отсутствуют
815	787410.07	1323273.09	данные отсутствуют	данные отсутствуют
816	786913.52	1320363.42	данные отсутствуют	данные отсутствуют
817	787402.92	1323267.37	данные отсутствуют	данные отсутствуют
818	787376.36	1323242.18	данные отсутствуют	данные отсутствуют
819	787469.44	1324653.34	данные отсутствуют	данные отсутствуют
820	786934.81	1320359.39	данные отсутствуют	данные отсутствуют
821	787371.28	1323236.26	данные отсутствуют	данные отсутствуют
822	787338.95	1323207.1	данные отсутствуют	данные отсутствуют
823	786937.52	1320357.54	данные отсутствуют	данные отсутствуют
824	787330.36	1323198.27	данные отсутствуют	данные отсутствуют
825	787316.15	1323188.71	данные отсутствуют	данные отсутствуют

Государственный регистратор		ФГИС ЕГРН
полное наименование должности	подпись	инициалы, фамилия

М.П.

<b>Земельный участок</b>			
(вид объекта недвижимости)			
Лист № ___	Раздела <b>3.2</b>	Всего листов раздела <b>3.2</b> : ___	Всего разделов: ___
10.11.2021.№ 99/2021/429778982			
Кадастровый номер:		<b>02:17:040601:67</b>	

Сведения о характерных точках границы земельного участка				
Система координат				
Зона №				
Номер точки	Координаты		Описание закрепления на местности	Средняя квадратическая погрешность определения координат характерных точек границ земельного участка, м
	X	Y		
1	2	3	4	5
826	786692.74	1323890	данные отсутствуют	данные отсутствуют
827	786710.21	1323922.46	данные отсутствуют	данные отсутствуют
828	786833.28	1324207.73	данные отсутствуют	данные отсутствуют
829	786633.91	1317447.81	данные отсутствуют	данные отсутствуют
830	786941.97	1320345.9	данные отсутствуют	данные отсутствуют
831	787303.27	1323178.86	данные отсутствуют	данные отсутствуют
832	787299.43	1323176.9	данные отсутствуют	данные отсутствуют
833	786928.96	1320323.88	данные отсутствуют	данные отсутствуют
834	787278.78	1323171.15	данные отсутствуют	данные отсутствуют
835	787273.45	1323168.83	данные отсутствуют	данные отсутствуют
836	783638.94	1321712.07	данные отсутствуют	данные отсутствуют
837	786928.48	1320318.86	данные отсутствуют	данные отсутствуют
838	787266.57	1323167.41	данные отсутствуют	данные отсутствуют
839	787254.68	1323167.61	данные отсутствуют	данные отсутствуют
840	786931.34	1320307.19	данные отсутствуют	данные отсутствуют

Государственный регистратор		ФГИС ЕГРН
полное наименование должности	подпись	инициалы, фамилия

М.П.

Раздел 3.2

Выписка из Единого государственного реестра недвижимости об объекте недвижимости  
Описание местоположения земельного участка

<b>Земельный участок</b>			
(вид объекта недвижимости)			
Лист № ___	Раздела <b>3.2</b>	Всего листов раздела <b>3.2</b> : ___	Всего разделов: ___
10.11.2021.№ 99/2021/429778982			
Кадастровый номер:		<b>02:17:040601:67</b>	

Сведения о характерных точках границы земельного участка				
Система координат				
Зона №				
Номер точки	Координаты		Описание закрепления на местности	Средняя квадратическая погрешность определения координат характерных точек границ земельного участка, м
	X	Y		
1	2	3	4	5
841	787250.87	1323166.91	данные отсутствуют	данные отсутствуют
842	787247.75	1323167.65	данные отсутствуют	данные отсутствуют
843	786691.62	1323947.76	данные отсутствуют	данные отсутствуют
844	786470.97	1317342.38	данные отсутствуют	данные отсутствуют
845	786934.8	1320306.3	данные отсутствуют	данные отсутствуют
846	787243.86	1323167.15	данные отсутствуют	данные отсутствуют
847	787217.88	1323172.74	данные отсутствуют	данные отсутствуют
848	786985.49	1320310.61	данные отсутствуют	данные отсутствуют
849	787213.53	1323175.14	данные отсутствуют	данные отсутствуют
850	787191.47	1323193.01	данные отсутствуют	данные отсутствуют
851	786683.37	1323961.45	данные отсутствуют	данные отсутствуют
852	786993.04	1320309.69	данные отсутствуют	данные отсутствуют
853	787185.56	1323199.42	данные отсутствуют	данные отсутствуют
854	787167.44	1323222.05	данные отсутствуют	данные отсутствуют
855	787005.88	1320311.62	данные отсутствуют	данные отсутствуют

Государственный регистратор		ФГИС ЕГРН
полное наименование должности	подпись	инициалы, фамилия

М.П.

Выписка из Единого государственного реестра недвижимости об объекте недвижимости  
Описание местоположения земельного участка

<b>Земельный участок</b>			
(вид объекта недвижимости)			
Лист № ___ Раздела <b>3.2</b>	Всего листов раздела <b>3.2</b> : ___	Всего разделов: ___	Всего листов выписки: ___
<b>10.11.2021.№ 99/2021/429778982</b>			
Кадастровый номер:		<b>02:17:040601:67</b>	

Сведения о характерных точках границы земельного участка				
Система координат				
Зона №				
Номер точки	Координаты		Описание закрепления на местности	Средняя квадратическая погрешность определения координат характерных точек границ земельного участка, м
	X	Y		
1	2	3	4	5
856	787157.79	1323237.6	данные отсутствуют	данные отсутствуют
857	787156.43	1323241.48	данные отсутствуют	данные отсутствуют
858	786703.18	1323887.02	данные отсутствуют	данные отсутствуют
859	786719.02	1323899.92	данные отсутствуют	данные отсутствуют
860	786498.71	1317305.49	данные отсутствуют	данные отсутствуют
861	787050.97	1320310.31	данные отсутствуют	данные отсутствуют
862	787157.66	1323264.62	данные отсутствуют	данные отсутствуют
863	787158.82	1323268.53	данные отсутствуют	данные отсутствуют
864	787065.13	1320311.13	данные отсутствуют	данные отсутствуют
865	787158.53	1323273.1	данные отсутствуют	данные отсутствуют
866	787160.18	1323281.62	данные отсутствуют	данные отсутствуют
867	786702.24	1324072.59	данные отсутствуют	данные отсутствуют
868	787072.81	1320309.71	данные отсутствуют	данные отсутствуют
869	787162.61	1323319.04	данные отсутствуют	данные отсутствуют
870	787160.86	1323330.66	данные отсутствуют	данные отсутствуют

Государственный регистратор		ФГИС ЕГРН
полное наименование должности	подпись	инициалы, фамилия

М.П.

Раздел 3.2

Выписка из Единого государственного реестра недвижимости об объекте недвижимости  
Описание местоположения земельного участка

<b>Земельный участок</b>			
(вид объекта недвижимости)			
Лист № ___ Раздела <b>3.2</b>	Всего листов раздела <b>3.2</b> : ___	Всего разделов: ___	Всего листов выписки: ___
<b>10.11.2021.№ 99/2021/429778982</b>			
Кадастровый номер:		<b>02:17:040601:67</b>	

Сведения о характерных точках границы земельного участка				
Система координат				
Зона №				
Номер точки	Координаты		Описание закрепления на местности	Средняя квадратическая погрешность определения координат характерных точек границ земельного участка, м
	X	Y		
1	2	3	4	5
871	787086.02	1320310.59	данные отсутствуют	данные отсутствуют
872	787159.26	1323336	данные отсутствуют	данные отсутствуют
873	787159.39	1323339.66	данные отсутствуют	данные отсутствуют
874	786716.16	1323890.32	данные отсутствуют	данные отсутствуют
875	786624.35	1324026.75	данные отсутствуют	данные отсутствуют
876	787090.42	1320308.61	данные отсутствуют	данные отсутствуют
877	787155.94	1323351.46	данные отсутствуют	данные отсутствуют
878	787154.56	1323361	данные отсутствуют	данные отсутствуют
879	787098.59	1320311.18	данные отсутствуют	данные отсутствуют
880	787152.78	1323365.72	данные отсутствуют	данные отсутствуют
881	787151.62	1323385.58	данные отсутствуют	данные отсутствуют
882	786718.36	1323893.44	данные отсутствуют	данные отсутствуют
883	787103.79	1320311.21	данные отсутствуют	данные отсутствуют
884	787148.12	1323408.35	данные отсутствуют	данные отсутствуют
885	787146.63	1323412.21	данные отсутствуют	данные отсутствуют

Государственный регистратор		ФГИС ЕГРН
полное наименование должности	подпись	инициалы, фамилия

М.П.

<b>Земельный участок</b>			
(вид объекта недвижимости)			
Лист № ___	Раздела <b>3.2</b>	Всего листов раздела <b>3.2</b> : ___	Всего разделов: ___
Всего листов выписки: ___			
<b>10.11.2021.№ 99/2021/429778982</b>			
Кадастровый номер:		<b>02:17:040601:67</b>	

Сведения о характерных точках границы земельного участка				
Система координат				
Зона №				
Номер точки	Координаты		Описание закрепления на местности	Средняя квадратическая погрешность определения координат характерных точек границ земельного участка, м
	X	Y		
1	2	3	4	5
886	787114.01	1320309.71	данные отсутствуют	данные отсутствуют
887	787146.64	1323415.33	данные отсутствуют	данные отсутствуют
888	787144.06	1323426.99	данные отсутствуют	данные отсутствуют
889	786537.65	1323859.74	данные отсутствуют	данные отсутствуют
890	786606.77	1323896.63	данные отсутствуют	данные отсутствуют
891	786665.76	1323909.81	данные отсутствуют	данные отсутствуют
892	787029.94	1324382.06	данные отсутствуют	данные отсутствуют
893	786937.5	1317859.72	данные отсутствуют	данные отсутствуют
894	787143.65	1320310.02	данные отсутствуют	данные отсутствуют
895	787140.06	1323438.68	данные отсутствуют	данные отсутствуют
896	787139.61	1323442.67	данные отсутствуют	данные отсутствуют
897	787182.26	1320305.89	данные отсутствуют	данные отсутствуют
898	787137.67	1323445.86	данные отсутствуют	данные отсутствуют
899	787137.01	1323450.35	данные отсутствуют	данные отсутствуют
900	785943.74	1317533.92	данные отсутствуют	данные отсутствуют

Государственный регистратор		ФГИС ЕГРН
полное наименование должности	подпись	инициалы, фамилия

М.П.

Раздел 3.2

Выписка из Единого государственного реестра недвижимости об объекте недвижимости  
Описание местоположения земельного участка

<b>Земельный участок</b>			
(вид объекта недвижимости)			
Лист № ___	Раздела <b>3.2</b>	Всего листов раздела <b>3.2</b> : ___	Всего разделов: ___
Всего листов выписки: ___			
<b>10.11.2021.№ 99/2021/429778982</b>			
Кадастровый номер:		<b>02:17:040601:67</b>	

Сведения о характерных точках границы земельного участка				
Система координат				
Зона №				
Номер точки	Координаты		Описание закрепления на местности	Средняя квадратическая погрешность определения координат характерных точек границ земельного участка, м
	X	Y		
1	2	3	4	5
901	787197.74	1320306.19	данные отсутствуют	данные отсутствуют
902	787135.16	1323453.64	данные отсутствуют	данные отсутствуют
903	787131.35	1323464.63	данные отсутствуют	данные отсутствуют
904	787241.69	1320301.62	данные отсутствуют	данные отсутствуют
905	787118.47	1323486.02	данные отсутствуют	данные отсутствуют
906	787108.5	1323496.23	данные отсутствуют	данные отсутствуют
907	786689.57	1323890.8	данные отсутствуют	данные отсутствуют
908	786471.69	1317299.17	данные отсутствуют	данные отсутствуют
909	787249.12	1320299.35	данные отсутствуют	данные отсутствуют
910	787107.02	1323506.06	данные отсутствуют	данные отсутствуют
911	787109.09	1323519.11	данные отсутствуют	данные отсутствуют
912	787262.08	1320298.17	данные отсутствуют	данные отсутствуют
913	787111.19	1323520.94	данные отсутствуют	данные отсутствуют
914	787121.6	1323523.44	данные отсутствуют	данные отсутствуют
915	787160.87	1324495.25	данные отсутствуют	данные отсутствуют

Государственный регистратор		ФГИС ЕГРН
полное наименование должности	подпись	инициалы, фамилия

М.П.

Выписка из Единого государственного реестра недвижимости об объекте недвижимости  
Описание местоположения земельного участка

<b>Земельный участок</b>			
(вид объекта недвижимости)			
Лист № ___	Раздела <b>3.2</b>	Всего листов раздела <b>3.2</b> : ___	Всего разделов: ___
Всего листов выписки: ___			
<b>10.11.2021.№ 99/2021/429778982</b>			
Кадастровый номер:		<b>02:17:040601:67</b>	

Сведения о характерных точках границы земельного участка				
Система координат				
Зона №				
Номер точки	Координаты		Описание закрепления на местности	Средняя квадратическая погрешность определения координат характерных точек границ земельного участка, м
	X	Y		
1	2	3	4	5
916	787271.08	1320299.65	данные отсутствуют	данные отсутствуют
917	787128.08	1323523.58	данные отсутствуют	данные отсутствуют
918	787142.29	1323522.24	данные отсутствуют	данные отсутствуют
919	787282.78	1320308.49	данные отсутствуют	данные отсутствуют
920	787166.2	1323510.49	данные отсутствуют	данные отсутствуют
921	787188.24	1323502.13	данные отсутствуют	данные отсутствуют
922	786614.13	1323903.58	данные отсутствуют	данные отсутствуют
923	786648.23	1323913.03	данные отсутствуют	данные отсутствуют
924	786475.77	1317309.66	данные отсутствуют	данные отсутствуют
925	787286.23	1320313.85	данные отсутствуют	данные отсутствуют
926	787194.12	1323503.09	данные отсутствуют	данные отсутствуют
927	787199.06	1323505.04	данные отсутствуют	данные отсутствуют
928	787287.02	1320334.41	данные отсутствуют	данные отсутствуют
929	787202.4	1323507.43	данные отсутствуют	данные отсутствуют
930	787202.92	1323508.6	данные отсутствуют	данные отсутствуют

Государственный регистратор		ФГИС ЕГРН
полное наименование должности	подпись	инициалы, фамилия

М.П.

Выписка из Единого государственного реестра недвижимости об объекте недвижимости  
Описание местоположения земельного участка

<b>Земельный участок</b>			
(вид объекта недвижимости)			
Лист № ___	Раздела <b>3.2</b>	Всего листов раздела <b>3.2</b> : ___	Всего разделов: ___
Всего листов выписки: ___			
<b>10.11.2021.№ 99/2021/429778982</b>			
Кадастровый номер:		<b>02:17:040601:67</b>	

Сведения о характерных точках границы земельного участка				
Система координат				
Зона №				
Номер точки	Координаты		Описание закрепления на местности	Средняя квадратическая погрешность определения координат характерных точек границ земельного участка, м
	X	Y		
1	2	3	4	5
931	786975.23	1324331.36	данные отсутствуют	данные отсутствуют
932	787285.93	1320341	данные отсутствуют	данные отсутствуют
933	787203.02	1323517.56	данные отсутствуют	данные отсутствуют
934	787197.56	1323533.96	данные отсутствуют	данные отсутствуют
935	787283.22	1320347.38	данные отсутствуют	данные отсутствуют
936	787186.27	1323544.82	данные отсутствуют	данные отсутствуют
937	787181.73	1323548.02	данные отсутствуют	данные отсутствуют
938	786622.49	1323907.26	данные отсутствуют	данные отсутствуют
939	786926.54	1324289.12	данные отсутствуют	данные отсутствуют
940	787272.4	1320362.62	данные отсутствуют	данные отсутствуют
941	787177.04	1323553.13	данные отсутствуют	данные отсутствуют
942	787170.61	1323568.13	данные отсутствуют	данные отсутствуют
943	787250.5	1320374.16	данные отсутствуют	данные отсутствуют
944	787171.29	1323570	данные отсутствуют	данные отсутствуют
945	787176.17	1323575.57	данные отсутствуют	данные отсутствуют

Государственный регистратор		ФГИС ЕГРН
полное наименование должности	подпись	инициалы, фамилия

М.П.



Выписка из Единого государственного реестра недвижимости об объекте недвижимости  
Описание местоположения земельного участка

<b>Земельный участок</b>			
<small>(вид объекта недвижимости)</small>			
Лист № ___	Раздела <b>3.2</b>	Всего листов раздела <b>3.2</b> : ___	Всего разделов: ___
Всего листов выписки: ___			
<b>10.11.2021.№ 99/2021/429778982</b>			
Кадастровый номер:		<b>02:17:040601:67</b>	

Сведения о характерных точках границы земельного участка				
Система координат				
Зона №				
Номер точки	Координаты		Описание закрепления на местности	Средняя квадратическая погрешность определения координат характерных точек границ земельного участка, м
	X	Y		
1	2	3	4	5
946	786640.48	1323912.73	данные отсутствуют	данные отсутствуют
947	787220.45	1320381.87	данные отсутствуют	данные отсутствуют
948	787192.07	1323601.95	данные отсутствуют	данные отсутствуют
949	787220.72	1323599.83	данные отсутствуют	данные отсутствуют
950	787221.14	1320384.56	данные отсутствуют	данные отсутствуют
951	787241.05	1323599.83	данные отсутствуют	данные отсутствуют
952	787287	1323606.01	данные отсутствуют	данные отсутствуют
953	786536.94	1323852.65	данные отсутствуют	данные отсутствуют
954	786567.43	1323847.91	данные отсутствуют	данные отсутствуют
955	787128.57	1324468.75	данные отсутствуют	данные отсутствуют
956	786461.35	1317303.71	данные отсутствуют	данные отсутствуют
957	787219.85	1320385.87	данные отсутствуют	данные отсутствуют
958	787326.44	1323613.44	данные отсутствуют	данные отсутствуют
959	787365.77	1323625.44	данные отсутствуют	данные отсутствуют
960	787214.71	1320414.41	данные отсутствуют	данные отсутствуют

Государственный регистратор		ФГИС ЕГРН
полное наименование должности	подпись	инициалы, фамилия

М.П.

Раздел 3.2

Выписка из Единого государственного реестра недвижимости об объекте недвижимости  
Описание местоположения земельного участка

<b>Земельный участок</b>			
<small>(вид объекта недвижимости)</small>			
Лист № ___	Раздела <b>3.2</b>	Всего листов раздела <b>3.2</b> : ___	Всего разделов: ___
Всего листов выписки: ___			
<b>10.11.2021.№ 99/2021/429778982</b>			
Кадастровый номер:		<b>02:17:040601:67</b>	

Сведения о характерных точках границы земельного участка				
Система координат				
Зона №				
Номер точки	Координаты		Описание закрепления на местности	Средняя квадратическая погрешность определения координат характерных точек границ земельного участка, м
	X	Y		
1	2	3	4	5
961	787435.52	1323646.92	данные отсутствуют	данные отсутствуют
962	787499.97	1323672.3	данные отсутствуют	данные отсутствуют
963	787115.8	1324455.85	данные отсутствуют	данные отсутствуют
964	787217.11	1320423.11	данные отсутствуют	данные отсутствуют
965	787540.02	1323687.24	данные отсутствуют	данные отсутствуют
966	787493.28	1323675.22	данные отсутствуют	данные отсутствуют
967	787219.67	1320456.66	данные отсутствуют	данные отсутствуют
968	787276.85	1323617.15	данные отсутствуют	данные отсутствуют
969	787175.21	1323605.36	данные отсутствуют	данные отсутствуют
970	786570.63	1323850.65	данные отсутствуют	данные отсутствуют
971	785963.24	1317521.66	данные отсутствуют	данные отсутствуют
972	787216.72	1320476.15	данные отсутствуют	данные отсутствуют
973	787174.99	1323605.57	данные отсутствуют	данные отсутствуют
974	787154.99	1323683.95	данные отсутствуют	данные отсутствуют
975	787213.27	1320482.44	данные отсутствуют	данные отсутствуют

Государственный регистратор		ФГИС ЕГРН
полное наименование должности	подпись	инициалы, фамилия

М.П.

Выписка из Единого государственного реестра недвижимости об объекте недвижимости  
Описание местоположения земельного участка

<b>Земельный участок</b>			
(вид объекта недвижимости)			
Лист № ___ Раздела <b>3.2</b>	Всего листов раздела <b>3.2</b> : ___	Всего разделов: ___	Всего листов выписки: ___
<b>10.11.2021.№ 99/2021/429778982</b>			
Кадастровый номер:		<b>02:17:040601:67</b>	

Сведения о характерных точках границы земельного участка				
Система координат				
Зона №				
Номер точки	Координаты		Описание закрепления на местности	Средняя квадратическая погрешность определения координат характерных точек границ земельного участка, м
	X	Y		
1	2	3	4	5
976	787217.63	1323753.17	данные отсутствуют	данные отсутствуют
977	787342.59	1323777.73	данные отсутствуют	данные отсутствуют
978	786590.41	1323877.31	данные отсутствуют	данные отсутствуют
979	787199.16	1320490.37	данные отсутствуют	данные отсутствуют
980	787540.96	1323762.11	данные отсутствуют	данные отсутствуют
981	787598.74	1323795.46	данные отсутствуют	данные отсутствуют
982	787188.91	1320490.85	данные отсутствуют	данные отсутствуют
983	787638.24	1323876.47	данные отсутствуют	данные отсутствуют
984	787615.26	1323843.7	данные отсутствуют	данные отсутствуют
985	786538.32	1323850.09	данные отсутствуют	данные отсутствуют
986	786557.61	1323842.4	данные отсутствуют	данные отсутствуют
987	786125.32	1317450.74	данные отсутствуют	данные отсутствуют
988	787181.18	1320489.67	данные отсутствуют	данные отсутствуют
989	787594.28	1323819.42	данные отсутствуют	данные отсутствуют
990	787569.05	1323802.91	данные отсутствуют	данные отсутствуют

Государственный регистратор		ФГИС ЕГРН
полное наименование должности	подпись	инициалы, фамилия

М.П.

Выписка из Единого государственного реестра недвижимости об объекте недвижимости  
Описание местоположения земельного участка

<b>Земельный участок</b>			
(вид объекта недвижимости)			
Лист № ___ Раздела <b>3.2</b>	Всего листов раздела <b>3.2</b> : ___	Всего разделов: ___	Всего листов выписки: ___
<b>10.11.2021.№ 99/2021/429778982</b>			
Кадастровый номер:		<b>02:17:040601:67</b>	

Сведения о характерных точках границы земельного участка				
Система координат				
Зона №				
Номер точки	Координаты		Описание закрепления на местности	Средняя квадратическая погрешность определения координат характерных точек границ земельного участка, м
	X	Y		
1	2	3	4	5
991	787160.4	1320480.78	данные отсутствуют	данные отсутствуют
992	787536.98	1323797.96	данные отсутствуют	данные отсутствуют
993	787507.01	1323804	данные отсутствуют	данные отсутствуют
994	787127.93	1324464.27	данные отсутствуют	данные отсутствуют
995	787158.43	1320478.3	данные отсутствуют	данные отсутствуют
996	787466.46	1323820.74	данные отсутствуют	данные отсутствуют
997	787430.85	1323828.28	данные отсутствуют	данные отсутствуют
998	787153.3	1320450.12	данные отсутствуют	данные отсутствуют
999	787379.77	1323833.85	данные отсутствуют	данные отсутствуют
1000	787335.45	1323830.31	данные отсутствуют	данные отсутствуют
1001	786545.35	1323843.6	данные отсутствуют	данные отсутствуют
1002	787121.62	1324455.26	данные отсутствуют	данные отсутствуют
1003	787156.27	1320419.35	данные отсутствуют	данные отсутствуют
1004	787286.18	1323814.99	данные отсутствуют	данные отсутствуют
1005	787242.09	1323790.06	данные отсутствуют	данные отсутствуют

Государственный регистратор		ФГИС ЕГРН
полное наименование должности	подпись	инициалы, фамилия

М.П.

Выписка из Единого государственного реестра недвижимости об объекте недвижимости  
Описание местоположения земельного участка

<b>Земельный участок</b>			
<small>(вид объекта недвижимости)</small>			
Лист № ___	Раздела <b>3.2</b>	Всего листов раздела <b>3.2</b> : ___	Всего разделов: ___
Всего листов выписки: ___			
<b>10.11.2021.№ 99/2021/429778982</b>			
Кадастровый номер:		<b>02:17:040601:67</b>	

Сведения о характерных точках границы земельного участка				
Система координат				
Зона №				
Номер точки	Координаты		Описание закрепления на местности	Средняя квадратическая погрешность определения координат характерных точек границ земельного участка, м
	X	Y		
1	2	3	4	5
1006	787153.7	1320398.64	данные отсутствуют	данные отсутствуют
1007	787206.72	1323760.36	данные отсутствуют	данные отсутствуют
1008	787177.37	1323729.94	данные отсутствуют	данные отсутствуют
1009	786547.95	1323842.34	данные отсутствуют	данные отсутствуют
1010	787151.2	1320395.26	данные отсутствуют	данные отсутствуют
1011	787165.46	1323759.13	данные отсутствуют	данные отсутствуют
1012	787150.2	1323801.57	данные отсутствуют	данные отсутствуют
1013	787133.55	1320387.95	данные отсутствуют	данные отсутствуют
1014	787142.56	1323815.21	данные отсутствуют	данные отсутствуют
1015	787139.73	1323818.37	данные отсутствуют	данные отсутствуют
1016	786633.92	1323705.08	данные отсутствуют	данные отсутствуют
1017	786505.93	1323751.79	данные отсутствуют	данные отсутствуют
1018	786469	1323875.33	данные отсутствуют	данные отсутствуют
1019	786536.16	1323886.64	данные отсутствуют	данные отсутствуют
1020	787359.45	1324672.8	данные отсутствуют	данные отсутствуют

Государственный регистратор		ФГИС ЕГРН
полное наименование должности	подпись	инициалы, фамилия

М.П.

Раздел 3.2

Выписка из Единого государственного реестра недвижимости об объекте недвижимости  
Описание местоположения земельного участка

<b>Земельный участок</b>			
<small>(вид объекта недвижимости)</small>			
Лист № ___	Раздела <b>3.2</b>	Всего листов раздела <b>3.2</b> : ___	Всего разделов: ___
Всего листов выписки: ___			
<b>10.11.2021.№ 99/2021/429778982</b>			
Кадастровый номер:		<b>02:17:040601:67</b>	

Сведения о характерных точках границы земельного участка				
Система координат				
Зона №				
Номер точки	Координаты		Описание закрепления на местности	Средняя квадратическая погрешность определения координат характерных точек границ земельного участка, м
	X	Y		
1	2	3	4	5
1021	786838.2	1317880.89	данные отсутствуют	данные отсутствуют
1022	787108.73	1320383.27	данные отсутствуют	данные отсутствуют
1023	787136.35	1323820.67	данные отсутствуют	данные отсутствуют
1024	787128.59	1323823.31	данные отсутствуют	данные отсутствуют
1025	787105.3	1320383.65	данные отсутствуют	данные отсутствуют
1026	787122.85	1323823.83	данные отсутствуют	данные отсутствуют
1027	787116.34	1323819.07	данные отсутствуют	данные отсутствуют
1028	785583.45	1317887.36	данные отсутствуют	данные отсутствуют
1029	787099.88	1320387.18	данные отсутствуют	данные отсутствуют
1030	787114.8	1323815.92	данные отсутствуют	данные отсутствуют
1031	787110.29	1323785.47	данные отсутствуют	данные отсутствуют
1032	787087.9	1320398.9	данные отсутствуют	данные отсутствуют
1033	787110.61	1323780.89	данные отсутствуют	данные отсутствуют
1034	787109.17	1323768.63	данные отсутствуют	данные отсутствуют
1035	788188.41	1325153.56	данные отсутствуют	данные отсутствуют

Государственный регистратор		ФГИС ЕГРН
полное наименование должности	подпись	инициалы, фамилия

М.П.

Выписка из Единого государственного реестра недвижимости об объекте недвижимости  
Описание местоположения земельного участка

<b>Земельный участок</b>			
(вид объекта недвижимости)			
Лист № ___ Раздела <b>3.2</b>	Всего листов раздела <b>3.2</b> : ___	Всего разделов: ___	Всего листов выписки: ___
<b>10.11.2021.№ 99/2021/429778982</b>			
Кадастровый номер:		<b>02:17:040601:67</b>	

Сведения о характерных точках границы земельного участка				
Система координат				
Зона №				
Номер точки	Координаты		Описание закрепления на местности	Средняя квадратическая погрешность определения координат характерных точек границ земельного участка, м
	X	Y		
1	2	3	4	5
1036	785780.38	1317659.81	данные отсутствуют	данные отсутствуют
1037	787080.99	1320370.87	данные отсутствуют	данные отсутствуют
1038	787109.5	1323763.99	данные отсутствуют	данные отсутствуют
1039	787108.61	1323759.53	данные отсутствуют	данные отсутствуют
1040	787068.19	1320354.88	данные отсутствуют	данные отсутствуют
1041	787108.25	1323750.41	данные отсутствуют	данные отсутствуют
1042	787103.53	1323726.51	данные отсутствуют	данные отсутствуют
1043	787683.93	1324898.86	данные отсутствуют	данные отсутствуют
1044	786954.08	1320457.5	данные отсутствуют	данные отсутствуют
1045	787101.19	1323719.94	данные отсутствуют	данные отсутствуют
1046	787094.37	1323709.07	данные отсутствуют	данные отсутствуют
1047	786935.62	1320598.79	данные отсутствуют	данные отсутствуют
1048	787092.6	1323707.59	данные отсутствуют	данные отсутствуют
1049	787077.72	1323704.84	данные отсутствуют	данные отсутствуют
1050	786478.04	1323883.72	данные отсутствуют	данные отсутствуют

Государственный регистратор		ФГИС ЕГРН
полное наименование должности	подпись	инициалы, фамилия

М.П.

Выписка из Единого государственного реестра недвижимости об объекте недвижимости  
Описание местоположения земельного участка

<b>Земельный участок</b>			
(вид объекта недвижимости)			
Лист № ___ Раздела <b>3.2</b>	Всего листов раздела <b>3.2</b> : ___	Всего разделов: ___	Всего листов выписки: ___
<b>10.11.2021.№ 99/2021/429778982</b>			
Кадастровый номер:		<b>02:17:040601:67</b>	

Сведения о характерных точках границы земельного участка				
Система координат				
Зона №				
Номер точки	Координаты		Описание закрепления на местности	Средняя квадратическая погрешность определения координат характерных точек границ земельного участка, м
	X	Y		
1	2	3	4	5
1051	786528.59	1323891.58	данные отсутствуют	данные отсутствуют
1052	786598.03	1317527.31	данные отсутствуют	данные отсутствуют
1053	786949.57	1320680.92	данные отсутствуют	данные отсутствуют
1054	787074.39	1323706.29	данные отсутствуют	данные отсутствуют
1055	787062.77	1323709.14	данные отсутствуют	данные отсутствуют
1056	786973.57	1320681.48	данные отсутствуют	данные отсутствуют
1057	787043.35	1323723.33	данные отсутствуют	данные отсутствуют
1058	787037.62	1323726.77	данные отсутствуют	данные отсутствуют
1059	787278.55	1324601.08	данные отсутствуют	данные отсутствуют
1060	787014.27	1320671.73	данные отсутствуют	данные отсутствуют
1061	787030.52	1323729.83	данные отсутствуют	данные отсутствуют
1062	787024.68	1323730.66	данные отсутствуют	данные отсутствуют
1063	787004.5	1320715.22	данные отсутствуют	данные отсутствуют
1064	787013.56	1323730.48	данные отсутствуют	данные отсутствуют
1065	786993.5	1323728.96	данные отсутствуют	данные отсутствуют

Государственный регистратор		ФГИС ЕГРН
полное наименование должности	подпись	инициалы, фамилия

М.П.

Выписка из Единого государственного реестра недвижимости об объекте недвижимости  
Описание местоположения земельного участка

<b>Земельный участок</b>			
<small>(вид объекта недвижимости)</small>			
Лист № ___ Раздела <b>3.2</b>	Всего листов раздела <b>3.2</b> : ___	Всего разделов: ___	Всего листов выписки: ___
<b>10.11.2021.№ 99/2021/429778982</b>			
Кадастровый номер:		<b>02:17:040601:67</b>	

Сведения о характерных точках границы земельного участка				
Система координат				
Зона №				
Номер точки	Координаты		Описание закрепления на местности	Средняя квадратическая погрешность определения координат характерных точек границ земельного участка, м
	X	Y		
1	2	3	4	5
1066	786497.52	1323891.38	данные отсутствуют	данные отсутствуют
1067	785359.37	1318148.66	данные отсутствуют	данные отсутствуют
1068	787008.49	1320723.1	данные отсутствуют	данные отсутствуют
1069	786987.71	1323729.09	данные отсутствуют	данные отсутствуют
1070	787005.97	1320733.5	данные отсутствуют	данные отсутствуют
1071	786523.42	1323892.38	данные отсутствуют	данные отсутствуют
1072	787012.51	1320757.8	данные отсутствуют	данные отсутствуют
1073	787020.32	1320773.21	данные отсутствуют	данные отсутствуют
1074	786490.42	1323767.91	данные отсутствуют	данные отсутствуют
1075	786460.99	1323843.72	данные отсутствуют	данные отсутствуют
1076	787609.96	1324858.55	данные отсутствуют	данные отсутствуют
1077	785723.79	1317723.52	данные отсутствуют	данные отсутствуют
1078	787026.78	1320782.22	данные отсутствуют	данные отсутствуют
1079	787028.02	1320788.77	данные отсутствуют	данные отсутствуют
1080	787423.25	1324729.21	данные отсутствуют	данные отсутствуют

Государственный регистратор		ФГИС ЕГРН
полное наименование должности	подпись	инициалы, фамилия

М.П.

Раздел 3.2

Выписка из Единого государственного реестра недвижимости об объекте недвижимости  
Описание местоположения земельного участка

<b>Земельный участок</b>			
<small>(вид объекта недвижимости)</small>			
Лист № ___ Раздела <b>3.2</b>	Всего листов раздела <b>3.2</b> : ___	Всего разделов: ___	Всего листов выписки: ___
<b>10.11.2021.№ 99/2021/429778982</b>			
Кадастровый номер:		<b>02:17:040601:67</b>	

Сведения о характерных точках границы земельного участка				
Система координат				
Зона №				
Номер точки	Координаты		Описание закрепления на местности	Средняя квадратическая погрешность определения координат характерных точек границ земельного участка, м
	X	Y		
1	2	3	4	5
1081	787024.86	1320823.37	данные отсутствуют	данные отсутствуют
1082	787013.6	1320859.56	данные отсутствуют	данные отсутствуют
1083	786463.49	1323855.87	данные отсутствуют	данные отсутствуют
1084	785590.62	1317878.69	данные отсутствуют	данные отсутствуют
1085	787013.76	1320878.94	данные отсутствуют	данные отсутствуют
1086	787012.47	1320886.75	данные отсутствуют	данные отсутствуют
1087	786464.14	1323869.35	данные отсутствуют	данные отсутствуют
1088	787014.83	1320891.8	данные отсутствуют	данные отсутствуют
1089	787027.8	1320904.64	данные отсутствуют	данные отсутствуют
1090	786473	1323803.52	данные отсутствуют	данные отсутствуют
1091	786461.17	1323841	данные отсутствуют	данные отсутствуют
1092	785678.11	1317775.86	данные отсутствуют	данные отсутствуют
1093	787056.15	1320920.02	данные отсутствуют	данные отсутствуют
1094	787071.66	1320932.92	данные отсутствуют	данные отсутствуют
1095	787552.14	1324827.38	данные отсутствуют	данные отсутствуют

Государственный регистратор		ФГИС ЕГРН
полное наименование должности	подпись	инициалы, фамилия

М.П.

Выписка из Единого государственного реестра недвижимости об объекте недвижимости  
Описание местоположения земельного участка

<b>Земельный участок</b>			
(вид объекта недвижимости)			
Лист № ___ Раздела <b>3.2</b>	Всего листов раздела <b>3.2</b> : ___	Всего разделов: ___	Всего листов выписки: ___
<b>10.11.2021.№ 99/2021/429778982</b>			
Кадастровый номер:		<b>02:17:040601:67</b>	

Сведения о характерных точках границы земельного участка				
Система координат				
Зона №				
Номер точки	Координаты		Описание закрепления на местности	Средняя квадратическая погрешность определения координат характерных точек границ земельного участка, м
	X	Y		
1	2	3	4	5
1096	787074.26	1320938.06	данные отсутствуют	данные отсутствуют
1097	787074.56	1320972.7	данные отсутствуют	данные отсутствуют
1098	786469.78	1323813.29	данные отсутствуют	данные отсутствуют
1099	787485.82	1324786.44	данные отсутствуют	данные отсутствуют
1100	787087.88	1321000.08	данные отсутствуют	данные отсутствуют
1101	787123.06	1321037.28	данные отсутствуют	данные отсутствуют
1102	786469.07	1323817.71	данные отсутствуют	данные отсутствуют
1103	787163.04	1321064.12	данные отсутствуют	данные отсутствуют
1104	787205.57	1321089.77	данные отсутствуют	данные отсутствуют
1105	786604.91	1323701.4	данные отсутствуют	данные отсутствуют
1106	786576.33	1323733.42	данные отсутствуют	данные отсутствуют
1107	786533.74	1323740.18	данные отсутствуют	данные отсутствуют
1108	787911.85	1325010.26	данные отсутствуют	данные отсутствуют
1109	786667.7	1317632.36	данные отсутствуют	данные отсутствуют
1110	787245.27	1321116.02	данные отсутствуют	данные отсутствуют

Государственный регистратор		ФГИС ЕГРН
полное наименование должности	подпись	инициалы, фамилия

М.П.

Выписка из Единого государственного реестра недвижимости об объекте недвижимости  
Описание местоположения земельного участка

<b>Земельный участок</b>			
(вид объекта недвижимости)			
Лист № ___ Раздела <b>3.2</b>	Всего листов раздела <b>3.2</b> : ___	Всего разделов: ___	Всего листов выписки: ___
<b>10.11.2021.№ 99/2021/429778982</b>			
Кадастровый номер:		<b>02:17:040601:67</b>	

Сведения о характерных точках границы земельного участка				
Система координат				
Зона №				
Номер точки	Координаты		Описание закрепления на местности	Средняя квадратическая погрешность определения координат характерных точек границ земельного участка, м
	X	Y		
1	2	3	4	5
1111	787318.85	1321136.33	данные отсутствуют	данные отсутствуют
1112	785392.74	1318109.01	данные отсутствуют	данные отсутствуют
1113	787353.36	1321143.2	данные отсутствуют	данные отсутствуют
1114	787385.58	1321152.39	данные отсутствуют	данные отсутствуют
1115	786513.69	1323745.34	данные отсутствуют	данные отсутствуют
1116	785510.06	1317970.99	данные отсутствуют	данные отсутствуют
1117	787399.86	1321155.71	данные отсутствуют	данные отсутствуют
1118	787480.34	1321175.52	данные отсутствуют	данные отсутствуют
1119	788182.66	1325150.15	данные отсутствуют	данные отсутствуют
1120	787570.65	1321187.27	данные отсутствуют	данные отсутствуют
1121	787628.95	1321199.95	данные отсутствуют	данные отсутствуют
1122	786572.61	1323733.16	данные отсутствуют	данные отсутствуют
1123	786538.21	1323740.05	данные отсутствуют	данные отсутствуют
1124	785558.25	1317917.87	данные отсутствуют	данные отсутствуют
1125	787694.52	1321221.61	данные отсутствуют	данные отсутствуют

Государственный регистратор		ФГИС ЕГРН
полное наименование должности	подпись	инициалы, фамилия

М.П.

<b>Земельный участок</b>			
(вид объекта недвижимости)			
Лист № ___ Раздела <b>3.2</b>	Всего листов раздела <b>3.2</b> : ___	Всего разделов: ___	Всего листов выписки: ___
<b>10.11.2021.№ 99/2021/429778982</b>			
Кадастровый номер:		<b>02:17:040601:67</b>	

Сведения о характерных точках границы земельного участка				
Система координат				
Зона №				
Номер точки	Координаты		Описание закрепления на местности	Средняя квадратическая погрешность определения координат характерных точек границ земельного участка, м
	X	Y		
1	2	3	4	5
1126	787686.39	1321230.46	данные отсутствуют	данные отсутствуют
1127	787845.4	1324979.51	данные отсутствуют	данные отсутствуют
1128	787672.43	1321239.47	данные отсутствуют	данные отсутствуют
1129	787644.8	1321240.06	данные отсутствуют	данные отсутствуют
1130	786559.69	1323736.01	данные отсутствуют	данные отсутствуют
1131	787769.36	1324945.59	данные отсутствуют	данные отсутствуют
1132	787571.51	1321235.12	данные отсутствуют	данные отсутствуют
1133	787519.38	1321230.67	данные отсутствуют	данные отсутствуют
1134	786544.09	1323738.24	данные отсутствуют	данные отсутствуют
1135	787466.89	1321229.53	данные отсутствуют	данные отсутствуют
1136	787404.95	1321230.84	данные отсутствуют	данные отсутствуют
1137	786589.34	1323702.63	данные отсутствуют	данные отсутствуют
1138	786583.84	1323724.62	данные отсутствуют	данные отсутствуют
1139	788143.07	1325124.56	данные отсутствуют	данные отсутствуют
1140	785483.92	1318001.17	данные отсутствуют	данные отсутствуют

Государственный регистратор		ФГИС ЕГРН
полное наименование должности	подпись	инициалы, фамилия

М.П.

Раздел 3.2

Выписка из Единого государственного реестра недвижимости об объекте недвижимости  
Описание местоположения земельного участка

<b>Земельный участок</b>			
(вид объекта недвижимости)			
Лист № ___ Раздела <b>3.2</b>	Всего листов раздела <b>3.2</b> : ___	Всего разделов: ___	Всего листов выписки: ___
<b>10.11.2021.№ 99/2021/429778982</b>			
Кадастровый номер:		<b>02:17:040601:67</b>	

Сведения о характерных точках границы земельного участка				
Система координат				
Зона №				
Номер точки	Координаты		Описание закрепления на местности	Средняя квадратическая погрешность определения координат характерных точек границ земельного участка, м
	X	Y		
1	2	3	4	5
1141	787319.44	1321232.58	данные отсутствуют	данные отсутствуют
1142	787264.47	1321225.6	данные отсутствуют	данные отсутствуют
1143	787960.75	1325033.36	данные отсутствуют	данные отсутствуют
1144	787201.07	1321220.75	данные отсутствуют	данные отсутствуют
1145	787101.17	1321198.94	данные отсутствуют	данные отсутствуют
1146	786583.74	1323729.2	данные отсутствуют	данные отсутствуют
1147	785413.32	1318084.8	данные отсутствуют	данные отсутствуют
1148	787030.51	1321167.09	данные отсутствуют	данные отсутствуют
1149	786956.19	1321123.13	данные отсутствуют	данные отсутствуют
1150	786582.2	1323731.52	данные отсутствуют	данные отсутствуют
1151	786876.35	1321045.04	данные отсутствуют	данные отсутствуют
1152	786833.6	1320971.31	данные отсутствуют	данные отсутствуют
1153	786582.3	1323703.98	данные отсутствуют	данные отсутствуют
1154	786582.79	1323716.21	данные отсутствуют	данные отсутствуют
1155	785463.76	1318025.44	данные отсутствуют	данные отсутствуют

Государственный регистратор		ФГИС ЕГРН
полное наименование должности	подпись	инициалы, фамилия

М.П.

Выписка из Единого государственного реестра недвижимости об объекте недвижимости  
Описание местоположения земельного участка

<b>Земельный участок</b>			
(вид объекта недвижимости)			
Лист № ___	Раздела <b>3.2</b>	Всего листов раздела <b>3.2</b> : ___	Всего разделов: ___
Всего листов выписки: ___			
<b>10.11.2021.№ 99/2021/429778982</b>			
Кадастровый номер:		<b>02:17:040601:67</b>	

Сведения о характерных точках границы земельного участка				
Система координат				
Зона №				
Номер точки	Координаты		Описание закрепления на местности	Средняя квадратическая погрешность определения координат характерных точек границ земельного участка, м
	X	Y		
1	2	3	4	5
1156	786821.82	1320895.84	данные отсутствуют	данные отсутствуют
1157	786845.96	1320862.6	данные отсутствуют	данные отсутствуют
1158	788076.61	1325093.8	данные отсутствуют	данные отсутствуют
1159	786860.29	1320845.92	данные отсутствуют	данные отсутствуют
1160	786876.73	1320810.08	данные отсутствуют	данные отсутствуют
1161	786580.94	1323704.68	данные отсутствуют	данные отсутствуют
1162	788019.2	1325065.34	данные отсутствуют	данные отсутствуют
1163	786864.64	1320777.67	данные отсутствуют	данные отсутствуют
1164	786861.76	1320764.27	данные отсутствуют	данные отсутствуют
1165	786580.15	1323707.08	данные отсутствуют	данные отсутствуют
1166	786874.09	1320758.97	данные отсутствуют	данные отсутствуют
1167	786880.32	1320760.67	данные отсутствуют	данные отсутствуют
1168	786810.45	1323689.7	данные отсутствуют	данные отсутствуют
1169	786690.94	1323787.94	данные отсутствуют	данные отсутствуют
1170	786622.27	1323793.84	данные отсутствуют	данные отсутствуют

Государственный регистратор		ФГИС ЕГРН
полное наименование должности	подпись	инициалы, фамилия

М.П.

Выписка из Единого государственного реестра недвижимости об объекте недвижимости  
Описание местоположения земельного участка

<b>Земельный участок</b>			
(вид объекта недвижимости)			
Лист № ___	Раздела <b>3.2</b>	Всего листов раздела <b>3.2</b> : ___	Всего разделов: ___
Всего листов выписки: ___			
<b>10.11.2021.№ 99/2021/429778982</b>			
Кадастровый номер:		<b>02:17:040601:67</b>	

Сведения о характерных точках границы земельного участка				
Система координат				
Зона №				
Номер точки	Координаты		Описание закрепления на местности	Средняя квадратическая погрешность определения координат характерных точек границ земельного участка, м
	X	Y		
1	2	3	4	5
1171	786627.47	1323742.02	данные отсутствуют	данные отсутствуют
1172	787859.5	1324733.3	данные отсутствуют	данные отсутствуют
1173	788200.46	1325154.34	данные отсутствуют	данные отсутствуют
1174	786838.17	1317880.9	данные отсутствуют	данные отсутствуют
1175	786900.86	1320779.43	данные отсутствуют	данные отсутствуют
1176	786923.5	1320793.96	данные отсутствуют	данные отсутствуют
1177	785219.52	1318313.33	данные отсутствуют	данные отсутствуют
1178	786936.74	1320793.26	данные отсутствуют	данные отсутствуют
1179	786942.03	1320788.21	данные отсутствуют	данные отсутствуют
1180	788467.66	1325123.01	данные отсутствуют	данные отсутствуют
1181	786626.5	1317467.57	данные отсутствуют	данные отсутствуют
1182	786947.27	1320778.74	данные отсутствуют	данные отсутствуют
1183	786947.51	1320764.13	данные отсутствуют	данные отсутствуют
1184	788295.98	1325194.35	данные отсутствуют	данные отсутствуют
1185	786944.68	1320753.5	данные отсутствуют	данные отсутствуют

Государственный регистратор		ФГИС ЕГРН
полное наименование должности	подпись	инициалы, фамилия

М.П.



Выписка из Единого государственного реестра недвижимости об объекте недвижимости  
Описание местоположения земельного участка

<b>Земельный участок</b>			
<small>(вид объекта недвижимости)</small>			
Лист № ___	Раздела <b>3.2</b>	Всего листов раздела <b>3.2</b> : ___	Всего разделов: ___
Всего листов выписки: ___			
<b>10.11.2021.№ 99/2021/429778982</b>			
Кадастровый номер:		<b>02:17:040601:67</b>	

Сведения о характерных точках границы земельного участка				
Система координат				
Зона №				
Номер точки	Координаты		Описание закрепления на местности	Средняя квадратическая погрешность определения координат характерных точек границ земельного участка, м
	X	Y		
1	2	3	4	5
1186	786930.99	1320735.59	данные отсутствуют	данные отсутствуют
1187	786639.13	1323735.44	данные отсутствуют	данные отсутствуют
1188	786644.77	1323720.17	данные отсутствуют	данные отсутствуют
1189	786614.96	1317508.76	данные отсутствуют	данные отсутствуют
1190	786902.54	1320710.29	данные отсутствуют	данные отсутствуют
1191	786890.08	1320696.64	данные отсутствуют	данные отсутствуют
1192	783718.73	1320076.58	данные отсутствуют	данные отсутствуют
1193	786891.75	1320681.71	данные отсутствуют	данные отсутствуют
1194	786908.96	1320660.97	данные отсутствуют	данные отсутствуют
1195	786640.36	1323734.3	данные отсутствуют	данные отсутствуют
1196	784885.63	1318708.03	данные отсутствуют	данные отсутствуют
1197	786909.8	1320634.17	данные отсутствуют	данные отсутствуют
1198	786894.8	1320611.68	данные отсутствуют	данные отсутствуют
1199	786642.7	1323729.07	данные отсутствуют	данные отсутствуют
1200	786890.65	1320608.75	данные отсутствуют	данные отсутствуют

Государственный регистратор		ФГИС ЕГРН
полное наименование должности	подпись	инициалы, фамилия

М.П.

Раздел 3.2

Выписка из Единого государственного реестра недвижимости об объекте недвижимости  
Описание местоположения земельного участка

<b>Земельный участок</b>			
<small>(вид объекта недвижимости)</small>			
Лист № ___	Раздела <b>3.2</b>	Всего листов раздела <b>3.2</b> : ___	Всего разделов: ___
Всего листов выписки: ___			
<b>10.11.2021.№ 99/2021/429778982</b>			
Кадастровый номер:		<b>02:17:040601:67</b>	

Сведения о характерных точках границы земельного участка				
Система координат				
Зона №				
Номер точки	Координаты		Описание закрепления на местности	Средняя квадратическая погрешность определения координат характерных точек границ земельного участка, м
	X	Y		
1	2	3	4	5
1201	786880.04	1320605.75	данные отсутствуют	данные отсутствуют
1202	786619.02	1323789.45	данные отсутствуют	данные отсутствуют
1203	786608.82	1323760.2	данные отсутствуют	данные отсутствуют
1204	788270.81	1325184.7	данные отсутствуют	данные отсутствуют
1205	785316.18	1318199.2	данные отсутствуют	данные отсутствуют
1206	786854.55	1320611.12	данные отсутствуют	данные отсутствуют
1207	786829.29	1320624.68	данные отсутствуют	данные отсутствуют
1208	788201.84	1325156.7	данные отсутствуют	данные отсутствуют
1209	786824.4	1320629.14	данные отсутствуют	данные отсутствуют
1210	786812.88	1320645.99	данные отсутствуют	данные отсутствуют
1211	786614.4	1323754.28	данные отсутствуют	данные отсутствуют
1212	785264.07	1318261.09	данные отсутствуют	данные отсутствуют
1213	786800.95	1320663.91	данные отсутствуют	данные отсутствуют
1214	786795.21	1320675.95	данные отсутствуют	данные отсутствуют
1215	786618.4	1323748.49	данные отсутствуют	данные отсутствуют

Государственный регистратор		ФГИС ЕГРН
полное наименование должности	подпись	инициалы, фамилия

М.П.

Выписка из Единого государственного реестра недвижимости об объекте недвижимости  
Описание местоположения земельного участка

<b>Земельный участок</b>			
(вид объекта недвижимости)			
Лист № ___ Раздела <b>3.2</b>	Всего листов раздела <b>3.2</b> : ___	Всего разделов: ___	Всего листов выписки: ___
<b>10.11.2021.№ 99/2021/429778982</b>			
Кадастровый номер:		<b>02:17:040601:67</b>	

Сведения о характерных точках границы земельного участка				
Система координат				
Зона №				
Номер точки	Координаты		Описание закрепления на местности	Средняя квадратическая погрешность определения координат характерных точек границ земельного участка, м
	X	Y		
1	2	3	4	5
1216	786789.01	1320683.63	данные отсутствуют	данные отсутствуют
1217	786767.86	1320690.06	данные отсутствуют	данные отсутствуют
1218	786611.32	1323783.46	данные отсутствуют	данные отсутствуют
1219	786607.17	1323764.1	данные отсутствуют	данные отсутствуют
1220	785300.53	1318217.78	данные отсутствуют	данные отсутствуют
1221	786749.82	1320697.88	данные отсутствуют	данные отсутствуют
1222	786715.7	1320688.03	данные отсутствуют	данные отсутствуют
1223	788212.22	1325156.84	данные отсутствуют	данные отсутствуют
1224	786675.97	1320692.33	данные отсутствуют	данные отсутствуют
1225	786634.44	1320717.13	данные отсутствуют	данные отсутствуют
1226	786608.15	1323780.19	данные отсутствуют	данные отсутствуют
1227	788208.37	1325156.02	данные отсутствуют	данные отсутствуют
1228	786628.61	1320735.37	данные отсутствуют	данные отсутствуют
1229	786654.33	1320776.35	данные отсутствуют	данные отсутствуют
1230	786607.39	1323778.3	данные отсутствуют	данные отсутствуют

Государственный регистратор		ФГИС ЕГРН
полное наименование должности	подпись	инициалы, фамилия

М.П.

Выписка из Единого государственного реестра недвижимости об объекте недвижимости  
Описание местоположения земельного участка

<b>Земельный участок</b>			
(вид объекта недвижимости)			
Лист № ___ Раздела <b>3.2</b>	Всего листов раздела <b>3.2</b> : ___	Всего разделов: ___	Всего листов выписки: ___
<b>10.11.2021.№ 99/2021/429778982</b>			
Кадастровый номер:		<b>02:17:040601:67</b>	

Сведения о характерных точках границы земельного участка				
Система координат				
Зона №				
Номер точки	Координаты		Описание закрепления на местности	Средняя квадратическая погрешность определения координат характерных точек границ земельного участка, м
	X	Y		
1	2	3	4	5
1231	786686.36	1320789.53	данные отсутствуют	данные отсутствуют
1232	786714.4	1320779.82	данные отсутствуют	данные отсутствуют
1233	786691.62	1323792.47	данные отсутствуют	данные отсутствуют
1234	786683.71	1323844.87	данные отсутствуют	данные отсутствуют
1235	786643.7	1323815.71	данные отсутствуют	данные отсутствуют
1236	788364.36	1325194.51	данные отсутствуют	данные отсутствуют
1237	786759.71	1317743.92	данные отсутствуют	данные отсутствуют
1238	786748.87	1320741.46	данные отсутствуют	данные отсутствуют
1239	786762.16	1320787.89	данные отсутствуют	данные отсутствуют
1240	784890.81	1318701.92	данные отсутствуют	данные отсутствуют
1241	786762.75	1320816.3	данные отсутствуют	данные отсутствуют
1242	786769.09	1320892.49	данные отсутствуют	данные отсутствуют
1243	786635.18	1323806.12	данные отсутствуют	данные отсутствуют
1244	785096.77	1318458	данные отсутствуют	данные отсутствуют
1245	786768.48	1320916.26	данные отсутствуют	данные отсутствуют

Государственный регистратор		ФГИС ЕГРН
полное наименование должности	подпись	инициалы, фамилия

М.П.

<b>Земельный участок</b>			
(вид объекта недвижимости)			
Лист № ___	Раздела <b>3.2</b>	Всего листов раздела <b>3.2</b> : ___	Всего разделов: ___
Всего листов выписки: ___			
<b>10.11.2021.№ 99/2021/429778982</b>			
Кадастровый номер:		<b>02:17:040601:67</b>	

Сведения о характерных точках границы земельного участка				
Система координат				
Зона №				
Номер точки	Координаты		Описание закрепления на местности	Средняя квадратическая погрешность определения координат характерных точек границ земельного участка, м
	X	Y		
1	2	3	4	5
1246	786760.73	1320931.31	данные отсутствуют	данные отсутствуют
1247	788463.06	1325131.8	данные отсутствуют	данные отсутствуют
1248	786730.87	1320965.57	данные отсутствуют	данные отсутствуют
1249	786705.67	1321013.44	данные отсутствуют	данные отсутствуют
1250	786677.29	1323845.64	данные отсутствуют	данные отсутствуют
1251	786646.76	1323817.84	данные отсутствуют	данные отсутствуют
1252	785156.08	1318387.78	данные отсутствуют	данные отсутствуют
1253	786693.35	1321049.21	данные отсутствуют	данные отсутствуют
1254	786693.64	1321076.03	данные отсутствуют	данные отсутствуют
1255	788340.92	1325198.13	данные отсутствуют	данные отсутствуют
1256	786691.95	1321083.51	данные отсутствуют	данные отсутствуют
1257	786690.07	1321118.11	данные отсутствуют	данные отсутствуют
1258	786674.83	1323845.22	данные отсутствуют	данные отсутствуют
1259	788320.01	1325199.11	данные отсутствуют	данные отсутствуют
1260	786686.42	1321123.96	данные отсутствуют	данные отсутствуют

Государственный регистратор		ФГИС ЕГРН
полное наименование должности	подпись	инициалы, фамилия

М.П.

Раздел 3.2

Выписка из Единого государственного реестра недвижимости об объекте недвижимости  
Описание местоположения земельного участка

<b>Земельный участок</b>			
(вид объекта недвижимости)			
Лист № ___	Раздела <b>3.2</b>	Всего листов раздела <b>3.2</b> : ___	Всего разделов: ___
Всего листов выписки: ___			
<b>10.11.2021.№ 99/2021/429778982</b>			
Кадастровый номер:		<b>02:17:040601:67</b>	

Сведения о характерных точках границы земельного участка				
Система координат				
Зона №				
Номер точки	Координаты		Описание закрепления на местности	Средняя квадратическая погрешность определения координат характерных точек границ земельного участка, м
	X	Y		
1	2	3	4	5
1261	786662.24	1321143.59	данные отсутствуют	данные отсутствуют
1262	786657.23	1323828.74	данные отсутствуют	данные отсутствуют
1263	786660.85	1321147.59	данные отсутствуют	данные отсутствуют
1264	786661.29	1321158.32	данные отсутствуют	данные отсутствуют
1265	786693.74	1323796.95	данные отсутствуют	данные отсутствуют
1266	786697.22	1323835.8	данные отсутствуют	данные отсутствуют
1267	788456.55	1325147.83	данные отсутствуют	данные отсутствуют
1268	785022.21	1318546.32	данные отсутствуют	данные отсутствуют
1269	786664.84	1321164.18	данные отсутствуют	данные отсутствуют
1270	786677.05	1321176.21	данные отсутствуют	данные отсутствуют
1271	788402.21	1325182.32	данные отсутствуют	данные отсутствуют
1272	786684.25	1321179.83	данные отсутствуют	данные отсутствуют
1273	786712.69	1321185.51	данные отсутствуют	данные отсутствуют
1274	786689.52	1323843.95	данные отсутствуют	данные отсутствуют
1275	784893.58	1318698.66	данные отсутствуют	данные отсутствуют

Государственный регистратор		ФГИС ЕГРН
полное наименование должности	подпись	инициалы, фамилия

М.П.

Выписка из Единого государственного реестра недвижимости об объекте недвижимости  
Описание местоположения земельного участка

<b>Земельный участок</b>			
(вид объекта недвижимости)			
Лист № ___ Раздела <b>3.2</b>	Всего листов раздела <b>3.2</b> : ___	Всего разделов: ___	Всего листов выписки: ___
<b>10.11.2021.№ 99/2021/429778982</b>			
Кадастровый номер:		<b>02:17:040601:67</b>	

Сведения о характерных точках границы земельного участка				
Система координат				
Зона №				
Номер точки	Координаты		Описание закрепления на местности	Средняя квадратическая погрешность определения координат характерных точек границ земельного участка, м
	X	Y		
1	2	3	4	5
1276	786729.16	1321194.48	данные отсутствуют	данные отсутствуют
1277	786735.43	1321199.89	данные отсутствуют	данные отсутствуют
1278	786686.43	1323843.86	данные отсутствуют	данные отсутствуют
1279	786752.63	1321222.65	данные отсутствуют	данные отсутствуют
1280	786756.32	1321229.91	данные отсутствуют	данные отсутствуют
1281	786695.65	1323804.04	данные отсутствуют	данные отсутствуют
1282	786700.05	1323831.36	данные отсутствуют	данные отсутствуют
1283	784969.59	1318609.22	данные отсутствуют	данные отсутствуют
1284	786757.93	1321256.72	данные отсутствуют	данные отсутствуют
1285	786750.39	1321289.84	данные отсутствуют	данные отсутствуют
1286	788449.83	1325154.32	данные отсутствуют	данные отсутствуют
1287	786746.17	1321300.21	данные отсутствуют	данные отсутствуют
1288	786715.97	1321335.9	данные отсутствуют	данные отсутствуют
1289	786697.27	1323806.73	данные отсутствуют	данные отсутствуют
1290	788425.18	1325169.55	данные отсутствуют	данные отсутствуют

Государственный регистратор		ФГИС ЕГРН
полное наименование должности	подпись	инициалы, фамилия

М.П.

Выписка из Единого государственного реестра недвижимости об объекте недвижимости  
Описание местоположения земельного участка

<b>Земельный участок</b>			
(вид объекта недвижимости)			
Лист № ___ Раздела <b>3.2</b>	Всего листов раздела <b>3.2</b> : ___	Всего разделов: ___	Всего листов выписки: ___
<b>10.11.2021.№ 99/2021/429778982</b>			
Кадастровый номер:		<b>02:17:040601:67</b>	

Сведения о характерных точках границы земельного участка				
Система координат				
Зона №				
Номер точки	Координаты		Описание закрепления на местности	Средняя квадратическая погрешность определения координат характерных точек границ земельного участка, м
	X	Y		
1	2	3	4	5
1291	786661.05	1321391.29	данные отсутствуют	данные отсутствуют
1292	786640.77	1321423.89	данные отсутствуют	данные отсутствуют
1293	786700.63	1323821.45	данные отсутствуют	данные отсутствуют
1294	786632.1	1321461.21	данные отсутствуют	данные отсутствуют
1295	786633.55	1321480.74	данные отсутствуют	данные отсутствуют
1296	786813.8	1323702.71	данные отсутствуют	данные отсутствуют
1297	786747.79	1323743.48	данные отсутствуют	данные отсутствуют
1298	786697.96	1323746.54	данные отсутствуют	данные отсутствуют
1299	786685.83	1323771.06	данные отсутствуют	данные отсутствуют
1300	788497.32	1325118.39	данные отсутствуют	данные отсутствуют
1301	786805.27	1317763.92	данные отсутствуют	данные отсутствуют
1302	786636.54	1321494.25	данные отсутствуют	данные отсутствуют
1303	786649.43	1321518.37	данные отсутствуют	данные отсутствуют
1304	784342.15	1319352.67	данные отсутствуют	данные отсутствуют
1305	786687.93	1321580.72	данные отсутствуют	данные отсутствуют

Государственный регистратор		ФГИС ЕГРН
полное наименование должности	подпись	инициалы, фамилия

М.П.

Выписка из Единого государственного реестра недвижимости об объекте недвижимости  
Описание местоположения земельного участка

<b>Земельный участок</b>			
<small>(вид объекта недвижимости)</small>			
Лист № ___ Раздела <b>3.2</b>	Всего листов раздела <b>3.2</b> : ___	Всего разделов: ___	Всего листов выписки: ___
<b>10.11.2021.№ 99/2021/429778982</b>			
Кадастровый номер:		<b>02:17:040601:67</b>	

Сведения о характерных точках границы земельного участка				
Система координат				
Зона №				
Номер точки	Координаты		Описание закрепления на местности	Средняя квадратическая погрешность определения координат характерных точек границ земельного участка, м
	X	Y		
1	2	3	4	5
1306	786688.92	1321585.13	данные отсутствуют	данные отсутствуют
1307	787869.92	1324733.05	данные отсутствуют	данные отсутствуют
1308	784881.42	1318713.01	данные отсутствуют	данные отсутствуют
1309	786686.69	1321596.89	данные отсутствуют	данные отсутствуют
1310	786679.94	1321599.95	данные отсутствуют	данные отсутствуют
1311	788515.51	1325093.64	данные отсутствуют	данные отсутствуют
1312	786674.23	1321598.53	данные отсутствуют	данные отсутствуют
1313	786651.85	1321574.67	данные отсутствуют	данные отсутствуют
1314	786688.16	1323750.32	данные отсутствуют	данные отсутствуют
1315	786686.3	1323758.87	данные отсутствуют	данные отсутствуют
1316	786619.09	1317486.51	данные отсутствуют	данные отсутствуют
1317	786632.34	1321576.06	данные отсутствуют	данные отсутствуют
1318	786605.24	1321590.8	данные отсутствуют	данные отсутствуют
1319	788481.61	1325117.43	данные отсутствуют	данные отсутствуют
1320	786579.05	1321611.01	данные отсутствуют	данные отсутствуют

Государственный регистратор		ФГИС ЕГРН
полное наименование должности	подпись	инициалы, фамилия

М.П.

Раздел 3.2

Выписка из Единого государственного реестра недвижимости об объекте недвижимости  
Описание местоположения земельного участка

<b>Земельный участок</b>			
<small>(вид объекта недвижимости)</small>			
Лист № ___ Раздела <b>3.2</b>	Всего листов раздела <b>3.2</b> : ___	Всего разделов: ___	Всего листов выписки: ___
<b>10.11.2021.№ 99/2021/429778982</b>			
Кадастровый номер:		<b>02:17:040601:67</b>	

Сведения о характерных точках границы земельного участка				
Система координат				
Зона №				
Номер точки	Координаты		Описание закрепления на местности	Средняя квадратическая погрешность определения координат характерных точек границ земельного участка, м
	X	Y		
1	2	3	4	5
1321	786553.15	1321636.03	данные отсутствуют	данные отсутствуют
1322	786686.55	1323751.82	данные отсутствуют	данные отсутствуют
1323	783746.61	1320048.8	данные отсутствуют	данные отсутствуют
1324	786529.35	1321649.66	данные отсутствуют	данные отсутствуют
1325	786501.07	1321649.03	данные отсутствуют	данные отсутствуют
1326	786685.71	1323754.39	данные отсутствуют	данные отсутствуют
1327	786482.9	1321625.89	данные отсутствуют	данные отсутствуют
1328	786461.77	1321611.34	данные отсутствуют	данные отсутствуют
1329	786741.23	1323745.74	данные отсутствуют	данные отсутствуют
1330	786712.2	1323748.06	данные отсутствуют	данные отсутствуют
1331	788523.77	1325110.95	данные отсутствуют	данные отсутствуют
1332	784781.53	1318831.63	данные отсутствуют	данные отсутствуют
1333	786447.18	1321606.03	данные отсутствуют	данные отсутствуют
1334	786412.76	1321596.77	данные отсутствуют	данные отсутствуют
1335	788507.96	1325124.3	данные отсутствуют	данные отсутствуют

Государственный регистратор		ФГИС ЕГРН
полное наименование должности	подпись	инициалы, фамилия

М.П.

Выписка из Единого государственного реестра недвижимости об объекте недвижимости  
Описание местоположения земельного участка

<b>Земельный участок</b>			
(вид объекта недвижимости)			
Лист № ___ Раздела <b>3.2</b>	Всего листов раздела <b>3.2</b> : ___	Всего разделов: ___	Всего листов выписки: ___
<b>10.11.2021.№ 99/2021/429778982</b>			
Кадастровый номер:		<b>02:17:040601:67</b>	

Сведения о характерных точках границы земельного участка				
Система координат				
Зона №				
Номер точки	Координаты		Описание закрепления на местности	Средняя квадратическая погрешность определения координат характерных точек границ земельного участка, м
	X	Y		
1	2	3	4	5
1336	786416.26	1321571.95	данные отсутствуют	данные отсутствуют
1337	786338.91	1321501.3	данные отсутствуют	данные отсутствуют
1338	786708.47	1323747.31	данные отсутствуют	данные отсутствуют
1339	784392.2	1319293.23	данные отсутствуют	данные отсутствуют
1340	786346.59	1321448.42	данные отсутствуют	данные отсутствуют
1341	786326.14	1321432.98	данные отсутствуют	данные отсутствуют
1342	786706.31	1323747.89	данные отсутствуют	данные отсутствуют
1343	786279.35	1321432.52	данные отсутствуют	данные отсутствуют
1344	786242.02	1321354.28	данные отсутствуют	данные отсутствуют
1345	786737.42	1323745.81	данные отсутствуют	данные отсутствуют
1346	786722.57	1323748.07	данные отсутствуют	данные отсутствуют
1347	784683.83	1318946.91	данные отсутствуют	данные отсутствуют
1348	786205.69	1321360.02	данные отсутствуют	данные отсутствуют
1349	786195.81	1321378.81	данные отсутствуют	данные отсутствуют
1350	788535.53	1325129.87	данные отсутствуют	данные отсутствуют

Государственный регистратор		ФГИС ЕГРН
полное наименование должности	подпись	инициалы, фамилия

М.П.

Выписка из Единого государственного реестра недвижимости об объекте недвижимости  
Описание местоположения земельного участка

<b>Земельный участок</b>			
(вид объекта недвижимости)			
Лист № ___ Раздела <b>3.2</b>	Всего листов раздела <b>3.2</b> : ___	Всего разделов: ___	Всего листов выписки: ___
<b>10.11.2021.№ 99/2021/429778982</b>			
Кадастровый номер:		<b>02:17:040601:67</b>	

Сведения о характерных точках границы земельного участка				
Система координат				
Зона №				
Номер точки	Координаты		Описание закрепления на местности	Средняя квадратическая погрешность определения координат характерных точек границ земельного участка, м
	X	Y		
1	2	3	4	5
1351	786197.13	1321384.23	данные отсутствуют	данные отсутствуют
1352	786184.97	1321357.78	данные отсутствуют	данные отсутствуют
1353	786731.07	1323747.58	данные отсутствуют	данные отсутствуют
1354	788517.23	1325140.25	данные отсутствуют	данные отсутствуют
1355	786099.12	1321415.02	данные отсутствуют	данные отсутствуют
1356	786173.88	1321497.29	данные отсутствуют	данные отсутствуют
1357	786726.46	1323747.22	данные отсутствуют	данные отсутствуют
1358	786182.11	1321523.76	данные отсутствуют	данные отсутствуют
1359	786093.4	1321526.63	данные отсутствуют	данные отсутствуют
1360	786816.84	1323725.23	данные отсутствуют	данные отсутствуют
1361	786770.77	1323759.64	данные отсутствуют	данные отсутствуют
1362	786765.8	1323734.54	данные отсутствуют	данные отсутствуют
1363	788332.36	1325079.63	данные отсутствуют	данные отсутствуют
1364	786619.08	1317486.52	данные отсутствуют	данные отсутствуют
1365	786056.19	1321477.98	данные отсутствуют	данные отсутствуют

Государственный регистратор		ФГИС ЕГРН
полное наименование должности	подпись	инициалы, фамилия

М.П.

Выписка из Единого государственного реестра недвижимости об объекте недвижимости  
Описание местоположения земельного участка

<b>Земельный участок</b>			
<small>(вид объекта недвижимости)</small>			
Лист № ___ Раздела <b>3.2</b>	Всего листов раздела <b>3.2</b> : ___	Всего разделов: ___	Всего листов выписки: ___
<b>10.11.2021.№ 99/2021/429778982</b>			
Кадастровый номер:		<b>02:17:040601:67</b>	

Сведения о характерных точках границы земельного участка				
Система координат				
Зона №				
Номер точки	Координаты		Описание закрепления на местности	Средняя квадратическая погрешность определения координат характерных точек границ земельного участка, м
	X	Y		
1	2	3	4	5
1366	786044.75	1321412.16	данные отсутствуют	данные отсутствуют
1367	783793.27	1320003.33	данные отсутствуют	данные отсутствуют
1368	786081.95	1321400.71	данные отсутствуют	данные отсутствуют
1369	786182.11	1321340.61	данные отсутствуют	данные отсутствуют
1370	786763.91	1323734.66	данные отсутствуют	данные отсутствуют
1371	784137.71	1319593.3	данные отсутствуют	данные отсутствуют
1372	786087.67	1321226.14	данные отсутствуют	данные отсутствуют
1373	785828.68	1320879.15	данные отсутствуют	данные отсутствуют
1374	787873.83	1324733.62	данные отсутствуют	данные отсутствуют
1375	785024.53	1321554.53	данные отсутствуют	данные отсутствуют
1376	785252.04	1321941.58	данные отсутствуют	данные отсутствуют
1377	786768.94	1323745.37	данные отсутствуют	данные отсутствуют
1378	786767.05	1323735.48	данные отсутствуют	данные отсутствуют
1379	784229.12	1319488.26	данные отсутствуют	данные отсутствуют
1380	784923.65	1322156.21	данные отсутствуют	данные отсутствуют

Государственный регистратор		ФГИС ЕГРН
полное наименование должности	подпись	инициалы, фамилия

М.П.

Раздел 3.2

Выписка из Единого государственного реестра недвижимости об объекте недвижимости  
Описание местоположения земельного участка

<b>Земельный участок</b>			
<small>(вид объекта недвижимости)</small>			
Лист № ___ Раздела <b>3.2</b>	Всего листов раздела <b>3.2</b> : ___	Всего разделов: ___	Всего листов выписки: ___
<b>10.11.2021.№ 99/2021/429778982</b>			
Кадастровый номер:		<b>02:17:040601:67</b>	

Сведения о характерных точках границы земельного участка				
Система координат				
Зона №				
Номер точки	Координаты		Описание закрепления на местности	Средняя квадратическая погрешность определения координат характерных точек границ земельного участка, м
	X	Y		
1	2	3	4	5
1381	785375.1	1322244.93	данные отсутствуют	данные отсутствуют
1382	788448.32	1325048	данные отсутствуют	данные отсутствуют
1383	785289.24	1322702.81	данные отсутствуют	данные отсутствуют
1384	785337.89	1322685.64	данные отсутствуют	данные отсутствуют
1385	786767.96	1323742.11	данные отсутствуют	данные отсутствуют
1386	788508.42	1325078.05	данные отсутствуют	данные отсутствуют
1387	785380.82	1322677.05	данные отсутствуют	данные отсутствуют
1388	785495.29	1322691.36	данные отсутствуют	данные отсутствуют
1389	786767.96	1323738.19	данные отсутствуют	данные отсутствуют
1390	785658.41	1322705.67	данные отсутствуют	данные отсутствуют
1391	785793.27	1322765.05	данные отсутствуют	данные отсутствуют
1392	786818.62	1323732.89	данные отсутствуют	данные отсутствуют
1393	786789.11	1323786	данные отсутствуют	данные отсутствуют
1394	787976.57	1324643.51	данные отсутствуют	данные отсутствуют
1395	784130.55	1319601.82	данные отсутствуют	данные отсутствуют

Государственный регистратор		ФГИС ЕГРН
полное наименование должности	подпись	инициалы, фамилия

М.П.

Выписка из Единого государственного реестра недвижимости об объекте недвижимости  
Описание местоположения земельного участка

<b>Земельный участок</b>			
(вид объекта недвижимости)			
Лист № ___ Раздела <b>3.2</b>	Всего листов раздела <b>3.2</b> : ___	Всего разделов: ___	Всего листов выписки: ___
<b>10.11.2021.№ 99/2021/429778982</b>			
Кадастровый номер:		<b>02:17:040601:67</b>	

Сведения о характерных точках границы земельного участка				
Система координат				
Зона №				
Номер точки	Координаты		Описание закрепления на местности	Средняя квадратическая погрешность определения координат характерных точек границ земельного участка, м
	X	Y		
1	2	3	4	5
1396	785847.64	1322352.96	данные отсутствуют	данные отсутствуют
1397	785961.4	1322400.89	данные отсутствуют	данные отсутствуют
1398	788131.49	1324905.41	данные отсутствуют	данные отсутствуют
1399	786120.94	1322443.82	данные отсутствуют	данные отсутствуют
1400	786120.23	1322364.41	данные отсутствуют	данные отсутствуют
1401	786777.35	1323784.27	данные отсутствуют	данные отсутствуют
1402	783849.78	1319937.54	данные отсутствуют	данные отсутствуют
1403	786134.53	1322302.16	данные отсутствуют	данные отсутствуют
1404	786113.07	1322204.86	данные отсутствуют	данные отсутствуют
1405	786775.78	1323783.4	данные отсутствуют	данные отсутствуют
1406	786117.36	1322111.86	данные отсутствуют	данные отсутствуют
1407	786096.62	1322031.73	данные отсутствуют	данные отсутствуют
1408	786818.76	1323754.34	данные отсутствуют	данные отсутствуют
1409	786808.49	1323777.37	данные отсутствуют	данные отсутствуют
1410	783916.13	1319857.55	данные отсутствуют	данные отсутствуют

Государственный регистратор		ФГИС ЕГРН
полное наименование должности	подпись	инициалы, фамилия

М.П.

Выписка из Единого государственного реестра недвижимости об объекте недвижимости  
Описание местоположения земельного участка

<b>Земельный участок</b>			
(вид объекта недвижимости)			
Лист № ___ Раздела <b>3.2</b>	Всего листов раздела <b>3.2</b> : ___	Всего разделов: ___	Всего листов выписки: ___
<b>10.11.2021.№ 99/2021/429778982</b>			
Кадастровый номер:		<b>02:17:040601:67</b>	

Сведения о характерных точках границы земельного участка				
Система координат				
Зона №				
Номер точки	Координаты		Описание закрепления на местности	Средняя квадратическая погрешность определения координат характерных точек границ земельного участка, м
	X	Y		
1	2	3	4	5
1411	786052.26	1321954.46	данные отсутствуют	данные отсутствуют
1412	786064.78	1321861.45	данные отсутствуют	данные отсутствуют
1413	787979.41	1324644.02	данные отсутствуют	данные отсутствуют
1414	786215.38	1321890.07	данные отсутствуют	данные отсутствуют
1415	786235.41	1321852.15	данные отсутствуют	данные отсутствуют
1416	786817.71	1323759.56	данные отсутствуют	данные отсутствуют
1417	788040.26	1324798.9	данные отсутствуют	данные отсутствуют
1418	786256.87	1321782.04	данные отсутствуют	данные отсутствуют
1419	786306.24	1321694.04	данные отсутствуют	данные отсутствуют
1420	786811.95	1323772.45	данные отсутствуют	данные отсутствуют
1421	786337	1321640.38	данные отсутствуют	данные отсутствуют
1422	786336.29	1321613.19	данные отсутствуют	данные отсутствуют
1423	787081.92	1318776.98	данные отсутствуют	данные отсутствуют
1424	787065.45	1318771.21	данные отсутствуют	данные отсутствуют
1425	786828.48	1318132.18	данные отсутствуют	данные отсутствуют

Государственный регистратор		ФГИС ЕГРН
полное наименование должности	подпись	инициалы, фамилия

М.П.



<b>Земельный участок</b>			
(вид объекта недвижимости)			
Лист № ___ Раздела <b>3.2</b>	Всего листов раздела <b>3.2</b> : ___	Всего разделов: ___	Всего листов выписки: ___
<b>10.11.2021.№ 99/2021/429778982</b>			
Кадастровый номер:		<b>02:17:040601:67</b>	

Сведения о характерных точках границы земельного участка				
Система координат				
Зона №				
Номер точки	Координаты		Описание закрепления на местности	Средняя квадратическая погрешность определения координат характерных точек границ земельного участка, м
	X	Y		
1	2	3	4	5
1426	786880.9	1323639.46	данные отсутствуют	данные отсутствуют
1427	786772.75	1323632.79	данные отсутствуют	данные отсутствуют
1428	787696.45	1324714.82	данные отсутствуют	данные отсутствуют
1429	783720.14	1321729.3	данные отсутствуют	данные отсутствуют
1430	786857.14	1317878.41	данные отсутствуют	данные отсутствуют
1431	786320.55	1321573.13	данные отсутствуют	данные отсутствуют
1432	786314.11	1321548.8	данные отсутствуют	данные отсутствуют
1433	783717.92	1320081.47	данные отсутствуют	данные отсутствуют
1434	786305.24	1321538.77	данные отсутствуют	данные отсутствуют
1435	786375.59	1321602.8	данные отсутствуют	данные отсутствуют
1436	787781.85	1324698.96	данные отсутствуют	данные отсутствуют
1437	786634.87	1317349.56	данные отсутствуют	данные отсутствуют
1438	786397.9	1321612.28	данные отсутствуют	данные отсутствуют
1439	786397.96	1321624.11	данные отсутствуют	данные отсутствуют
1440	787809.8	1324777.4	данные отсутствуют	данные отсутствуют

Государственный регистратор		ФГИС ЕГРН
полное наименование должности	подпись	инициалы, фамилия

М.П.

Раздел 3.2

Выписка из Единого государственного реестра недвижимости об объекте недвижимости  
Описание местоположения земельного участка

<b>Земельный участок</b>			
(вид объекта недвижимости)			
Лист № ___ Раздела <b>3.2</b>	Всего листов раздела <b>3.2</b> : ___	Всего разделов: ___	Всего листов выписки: ___
<b>10.11.2021.№ 99/2021/429778982</b>			
Кадастровый номер:		<b>02:17:040601:67</b>	

Сведения о характерных точках границы земельного участка				
Система координат				
Зона №				
Номер точки	Координаты		Описание закрепления на местности	Средняя квадратическая погрешность определения координат характерных точек границ земельного участка, м
	X	Y		
1	2	3	4	5
1441	786389.97	1321700.04	данные отсутствуют	данные отсутствуют
1442	786377.88	1321749.26	данные отсутствуют	данные отсутствуют
1443	786773.14	1323637.83	данные отсутствуют	данные отсутствуют
1444	787469.82	1324655.12	данные отсутствуют	данные отсутствуют
1445	786678.51	1317640.32	данные отсутствуют	данные отсутствуют
1446	786374.03	1321761.46	данные отсутствуют	данные отсутствуют
1447	786343.35	1321828.94	данные отсутствуют	данные отсутствуют
1448	783421.88	1320362.78	данные отсутствуют	данные отсутствуют
1449	786319.19	1321903.49	данные отсутствуют	данные отсутствуют
1450	786299.04	1321931.28	данные отсутствуют	данные отсутствуют
1451	786774.17	1323640.57	данные отсутствуют	данные отсутствуют
1452	783603.65	1320187.3	данные отсутствуют	данные отсутствуют
1453	786294.9	1321933.16	данные отсутствуют	данные отсутствуют
1454	786258.91	1321942.19	данные отсутствуют	данные отсутствуют
1455	786783.28	1323650.9	данные отсутствуют	данные отсутствуют

Государственный регистратор		ФГИС ЕГРН
полное наименование должности	подпись	инициалы, фамилия

М.П.

Выписка из Единого государственного реестра недвижимости об объекте недвижимости  
Описание местоположения земельного участка

<b>Земельный участок</b>			
(вид объекта недвижимости)			
Лист № ___	Раздела <b>3.2</b>	Всего листов раздела <b>3.2</b> : ___	Всего разделов: ___
Всего листов выписки: ___			
<b>10.11.2021.№ 99/2021/429778982</b>			
Кадастровый номер:		<b>02:17:040601:67</b>	

Сведения о характерных точках границы земельного участка				
Система координат				
Зона №				
Номер точки	Координаты		Описание закрепления на местности	Средняя квадратическая погрешность определения координат характерных точек границ земельного участка, м
	X	Y		
1	2	3	4	5
1456	786225.9	1321938.34	данные отсутствуют	данные отсутствуют
1457	786219.6	1321941.69	данные отсутствуют	данные отсутствуют
1458	786855.11	1323630.88	данные отсутствуют	данные отсутствуют
1459	786790.4	1323619.03	данные отсутствуют	данные отсутствуют
1460	787811.56	1324777.76	данные отсутствуют	данные отсутствуют
1461	786492.96	1317282.8	данные отсутствуют	данные отсутствуют
1462	786217.06	1321947.29	данные отсутствуют	данные отсутствуют
1463	786192.3	1321923.66	данные отсутствуют	данные отсутствуют
1464	787845.2	1324738.09	данные отсутствуют	данные отсутствуют
1465	786153.53	1321925.94	данные отсутствуют	данные отсутствуют
1466	786113.72	1321961.1	данные отсутствуют	данные отсутствуют
1467	786774.33	1323629.08	данные отсутствуют	данные отсутствуют
1468	783718.22	1320081.46	данные отсутствуют	данные отсутствуют
1469	786116.59	1321996.16	данные отсутствуют	данные отсутствуют
1470	786137.49	1322008.39	данные отсутствуют	данные отсутствуют

Государственный регистратор		ФГИС ЕГРН
полное наименование должности	подпись	инициалы, фамилия

М.П.

Раздел 3.2

Выписка из Единого государственного реестра недвижимости об объекте недвижимости  
Описание местоположения земельного участка

<b>Земельный участок</b>			
(вид объекта недвижимости)			
Лист № ___	Раздела <b>3.2</b>	Всего листов раздела <b>3.2</b> : ___	Всего разделов: ___
Всего листов выписки: ___			
<b>10.11.2021.№ 99/2021/429778982</b>			
Кадастровый номер:		<b>02:17:040601:67</b>	

Сведения о характерных точках границы земельного участка				
Система координат				
Зона №				
Номер точки	Координаты		Описание закрепления на местности	Средняя квадратическая погрешность определения координат характерных точек границ земельного участка, м
	X	Y		
1	2	3	4	5
1471	786772.98	1323630.83	данные отсутствуют	данные отсутствуют
1472	786192.22	1322003.46	данные отсутствуют	данные отсутствуют
1473	786142.26	1322127.16	данные отсутствуют	данные отсутствуют
1474	786844.06	1323622.63	данные отсутствуют	данные отсутствуют
1475	786798.3	1323615.47	данные отсутствуют	данные отсутствуют
1476	783720.82	1320079.66	данные отсутствуют	данные отсутствуют
1477	786132.3	1322148.03	данные отсутствуют	данные отсутствуют
1478	786134.24	1322155.56	данные отсутствуют	данные отсутствуют
1479	787820.05	1324770.98	данные отсутствуют	данные отсутствуют
1480	786133.12	1322163.06	данные отсутствуют	данные отсутствуют
1481	786150.6	1322198.69	данные отсутствуют	данные отсутствуют
1482	786828.65	1323613.27	данные отсутствуют	данные отсутствуют
1483	787831.12	1324760.71	данные отсутствуют	данные отсутствуют
1484	786162.07	1322218.3	данные отсутствуют	данные отсутствуют
1485	786186.22	1322254.04	данные отсутствуют	данные отсутствуют

Государственный регистратор		ФГИС ЕГРН
полное наименование должности	подпись	инициалы, фамилия

М.П.

<b>Земельный участок</b>			
(вид объекта недвижимости)			
Лист № ___	Раздела <b>3.2</b>	Всего листов раздела <b>3.2</b> : ___	Всего разделов: ___
Всего листов выписки: ___			
<b>10.11.2021.№ 99/2021/429778982</b>			
Кадастровый номер:		<b>02:17:040601:67</b>	

Сведения о характерных точках границы земельного участка				
Система координат				
Зона №				
Номер точки	Координаты		Описание закрепления на местности	Средняя квадратическая погрешность определения координат характерных точек границ земельного участка, м
	X	Y		
1	2	3	4	5
1486	786815.04	1323610.7	данные отсутствуют	данные отсутствуют
1487	786226.5	1322303.32	данные отсутствуют	данные отсутствуют
1488	786262.28	1322342.28	данные отсутствуют	данные отсутствуют
1489	786801.28	1318041.49	данные отсутствуют	данные отсутствуют
1490	786945.06	1323694.19	данные отсутствуют	данные отсутствуют
1491	786894.57	1323645.75	данные отсутствуют	данные отсутствуют
1492	787799.38	1324767.77	данные отсутствуют	данные отсутствуют
1493	786731.09	1317705.63	данные отсутствуют	данные отсутствуют
1494	786276.77	1322355.19	данные отсутствуют	данные отсутствуют
1495	786303.49	1322340.94	данные отсутствуют	данные отсутствуют
1496	783606.13	1320186.19	данные отсутствуют	данные отсутствуют
1497	786310.48	1322315.21	данные отсутствуют	данные отсутствуют
1498	786319.64	1322297.31	данные отсутствуют	данные отсутствуют
1499	786890.1	1323644.31	данные отсутствуют	данные отсутствуют
1500	783697.63	1320098	данные отсутствуют	данные отсутствуют

Государственный регистратор		ФГИС ЕГРН
полное наименование должности	подпись	инициалы, фамилия

М.П.

Раздел 3.2

Выписка из Единого государственного реестра недвижимости об объекте недвижимости  
Описание местоположения земельного участка

<b>Земельный участок</b>			
(вид объекта недвижимости)			
Лист № ___	Раздела <b>3.2</b>	Всего листов раздела <b>3.2</b> : ___	Всего разделов: ___
Всего листов выписки: ___			
<b>10.11.2021.№ 99/2021/429778982</b>			
Кадастровый номер:		<b>02:17:040601:67</b>	

Сведения о характерных точках границы земельного участка				
Система координат				
Зона №				
Номер точки	Координаты		Описание закрепления на местности	Средняя квадратическая погрешность определения координат характерных точек границ земельного участка, м
	X	Y		
1	2	3	4	5
1501	786326.06	1322291.4	данные отсутствуют	данные отсутствуют
1502	786341.15	1322281.14	данные отсутствуют	данные отсутствуют
1503	787794.71	1324709.75	данные отсутствуют	данные отсутствуют
1504	786351.65	1322276.6	данные отсутствуют	данные отсутствуют
1505	786412.94	1322269.49	данные отсутствуют	данные отсутствуют
1506	786937.23	1323682.56	данные отсутствуют	данные отсутствуют
1507	786914.68	1323657.36	данные отсутствуют	данные отсутствуют
1508	783715.5	1320080.05	данные отсутствуют	данные отсутствуют
1509	786435.03	1322248.16	данные отсутствуют	данные отсутствуют
1510	786444.38	1322229.03	данные отсутствуют	данные отсутствуют
1511	787802.56	1324772.33	данные отсутствуют	данные отсутствуют
1512	786457.64	1322221.44	данные отсутствуют	данные отсутствуют
1513	786462.19	1322222.27	данные отсутствуют	данные отсутствуют
1514	786929.3	1323673.02	данные отсутствуют	данные отсутствуют
1515	787806.4	1324774.44	данные отсутствуют	данные отсутствуют

Государственный регистратор		ФГИС ЕГРН
полное наименование должности	подпись	инициалы, фамилия

М.П.

Выписка из Единого государственного реестра недвижимости об объекте недвижимости  
Описание местоположения земельного участка

<b>Земельный участок</b>			
(вид объекта недвижимости)			
Лист № ___ Раздела <b>3.2</b>	Всего листов раздела <b>3.2</b> : ___	Всего разделов: ___	Всего листов выписки: ___
<b>10.11.2021.№ 99/2021/429778982</b>			
Кадастровый номер:		<b>02:17:040601:67</b>	

Сведения о характерных точках границы земельного участка				
Система координат				
Зона №				
Номер точки	Координаты		Описание закрепления на местности	Средняя квадратическая погрешность определения координат характерных точек границ земельного участка, м
	X	Y		
1	2	3	4	5
1516	786472.26	1322227.96	данные отсутствуют	данные отсутствуют
1517	786478.63	1322233.23	данные отсутствуют	данные отсутствуют
1518	786917.9	1323661.76	данные отсутствуют	данные отсутствуют
1519	786490.85	1322249.43	данные отсутствуют	данные отсутствуют
1520	786517.41	1322265.92	данные отсутствуют	данные отсутствуют
1521	786766.78	1317959.79	данные отсутствуют	данные отсутствуют
1522	786976.04	1323728.05	данные отсутствуют	данные отсутствуют
1523	787796	1324712.17	данные отсутствуют	данные отсутствуют
1524	783639.97	1320153.36	данные отсутствуют	данные отсутствуют
1525	786577.18	1322265.98	данные отсутствуют	данные отсутствуют
1526	786582.7	1322269.14	данные отсутствуют	данные отсутствуют
1527	787795.53	1324741.91	данные отсутствуют	данные отсутствуют
1528	786605.98	1322304.73	данные отсутствуют	данные отсутствуют
1529	786634	1322357.14	данные отсутствуют	данные отсутствуют
1530	786960.55	1323719.27	данные отсутствуют	данные отсутствуют

Государственный регистратор		ФГИС ЕГРН
полное наименование должности	подпись	инициалы, фамилия

М.П.

Выписка из Единого государственного реестра недвижимости об объекте недвижимости  
Описание местоположения земельного участка

<b>Земельный участок</b>			
(вид объекта недвижимости)			
Лист № ___ Раздела <b>3.2</b>	Всего листов раздела <b>3.2</b> : ___	Всего разделов: ___	Всего листов выписки: ___
<b>10.11.2021.№ 99/2021/429778982</b>			
Кадастровый номер:		<b>02:17:040601:67</b>	

Сведения о характерных точках границы земельного участка				
Система координат				
Зона №				
Номер точки	Координаты		Описание закрепления на местности	Средняя квадратическая погрешность определения координат характерных точек границ земельного участка, м
	X	Y		
1	2	3	4	5
1531	783609.82	1320182.86	данные отсутствуют	данные отсутствуют
1532	786661.35	1322432.22	данные отсутствуют	данные отсутствуют
1533	786687.65	1322487.09	данные отсутствуют	данные отсутствуют
1534	786958.87	1323717.4	данные отсутствуют	данные отсутствуют
1535	786724.65	1322572.34	данные отсутствуют	данные отсутствуют
1536	786758.05	1322627.36	данные отсутствуют	данные отсутствуют
1537	786768.58	1317897.92	данные отсутствуют	данные отсутствуют
1538	786980.71	1323728.47	данные отсутствуют	данные отсутствуют
1539	783611.07	1320179.76	данные отсутствуют	данные отсутствуют
1540	786780.2	1322672.25	данные отсутствуют	данные отсутствуют
1541	786793.1	1322723.25	данные отсутствуют	данные отсутствуют
1542	787796.52	1324716.77	данные отсутствуют	данные отсутствуют
1543	786803.13	1322790.07	данные отсутствуют	данные отсутствуют
1544	786822.03	1322869.35	данные отсутствуют	данные отсутствуют
1545	786768.74	1317897.66	данные отсутствуют	данные отсутствуют

Государственный регистратор		ФГИС ЕГРН
полное наименование должности	подпись	инициалы, фамилия

М.П.

Выписка из Единого государственного реестра недвижимости об объекте недвижимости  
Описание местоположения земельного участка

<b>Земельный участок</b>			
<small>(вид объекта недвижимости)</small>			
Лист № ___ Раздела <b>3.2</b>	Всего листов раздела <b>3.2</b> : ___	Всего разделов: ___	Всего листов выписки: ___
<b>10.11.2021.№ 99/2021/429778982</b>			
Кадастровый номер:		<b>02:17:040601:67</b>	

Сведения о характерных точках границы земельного участка				
Система координат				
Зона №				
Номер точки	Координаты		Описание закрепления на местности	Средняя квадратическая погрешность определения координат характерных точек границ земельного участка, м
	X	Y		
1	2	3	4	5
1546	787796.18	1324738.04	данные отсутствуют	данные отсутствуют
1547	786829.79	1322893.12	данные отсутствуют	данные отсутствуют
1548	786839.77	1322914.29	данные отсутствуют	данные отсутствуют
1549	786985.21	1323729.83	данные отсутствуют	данные отсутствуют
1550	786850.3	1322924.65	данные отсутствуют	данные отсутствуют
1551	786851.94	1322924.28	данные отсутствуют	данные отсутствуют
1552	787048.17	1318766.28	данные отсутствуют	данные отсутствуют
1553	786983.09	1318623.66	данные отсутствуют	данные отсутствуют
1554	786896.04	1318535.57	данные отсутствуют	данные отсутствуют
1555	786819.43	1318202.77	данные отсутствуют	данные отсутствуют
1556	787770.9	1324698.68	данные отсутствуют	данные отсутствуют
1557	786878.09	1317873.98	данные отсутствуют	данные отсутствуют
1558	786896.55	1322951.63	данные отсутствуют	данные отсутствуют
1559	786927.91	1322963.55	данные отсутствуют	данные отсутствуют
1560	783463.8	1320320.46	данные отсутствуют	данные отсутствуют

Государственный регистратор		ФГИС ЕГРН
полное наименование должности	подпись	инициалы, фамилия

М.П.

Раздел 3.2

Выписка из Единого государственного реестра недвижимости об объекте недвижимости  
Описание местоположения земельного участка

<b>Земельный участок</b>			
<small>(вид объекта недвижимости)</small>			
Лист № ___ Раздела <b>3.2</b>	Всего листов раздела <b>3.2</b> : ___	Всего разделов: ___	Всего листов выписки: ___
<b>10.11.2021.№ 99/2021/429778982</b>			
Кадастровый номер:		<b>02:17:040601:67</b>	

Сведения о характерных точках границы земельного участка				
Система координат				
Зона №				
Номер точки	Координаты		Описание закрепления на местности	Средняя квадратическая погрешность определения координат характерных точек границ земельного участка, м
	X	Y		
1	2	3	4	5
1561	786978.46	1322976.43	данные отсутствуют	данные отсутствуют
1562	787034	1322981.28	данные отсутствуют	данные отсутствуют
1563	787701.09	1324716.76	данные отсутствуют	данные отсутствуют
1564	783579.88	1320210.82	данные отсутствуют	данные отсутствуют
1565	787060.82	1322980.96	данные отсутствуют	данные отсутствуют
1566	787077.55	1322979.07	данные отсутствуют	данные отсутствуют
1567	787776.52	1324743.78	данные отсутствуют	данные отсутствуют
1568	787120.71	1322968.06	данные отсутствуют	данные отсутствуют
1569	787138.49	1322965.24	данные отсутствуют	данные отсутствуют
1570	786506.09	1318391.37	данные отсутствуют	данные отсутствуют
1571	786685.21	1318298.88	данные отсутствуют	данные отсутствуют
1572	786641.33	1317356.49	данные отсутствуют	данные отсутствуют
1573	787180.29	1322943.88	данные отсутствуют	данные отсутствуют
1574	787185.3	1322939.81	данные отсутствуют	данные отсутствуют
1575	787773.4	1324697.9	данные отсутствуют	данные отсутствуют

Государственный регистратор		ФГИС ЕГРН
полное наименование должности	подпись	инициалы, фамилия

М.П.

Выписка из Единого государственного реестра недвижимости об объекте недвижимости  
Описание местоположения земельного участка

<b>Земельный участок</b>			
(вид объекта недвижимости)			
Лист № ___ Раздела <b>3.2</b>	Всего листов раздела <b>3.2</b> : ___	Всего разделов: ___	Всего листов выписки: ___
<b>10.11.2021.№ 99/2021/429778982</b>			
Кадастровый номер:		<b>02:17:040601:67</b>	

Сведения о характерных точках границы земельного участка				
Система координат				
Зона №				
Номер точки	Координаты		Описание закрепления на местности	Средняя квадратическая погрешность определения координат характерных точек границ земельного участка, м
	X	Y		
1	2	3	4	5
1576	787201.07	1322915.84	данные отсутствуют	данные отсутствуют
1577	787204.04	1322891.73	данные отсутствуют	данные отсутствуют
1578	786559.99	1318389.62	данные отсутствуют	данные отсутствуют
1579	783421.87	1320362.48	данные отсутствуют	данные отсутствуют
1580	787209.17	1322876.99	данные отсутствуют	данные отсутствуют
1581	787212.97	1322872.33	данные отсутствуют	данные отсутствуют
1582	786623.44	1318329.78	данные отсутствуют	данные отсутствуют
1583	787217.76	1322869.71	данные отсутствуют	данные отсутствуют
1584	787231.4	1322866.46	данные отсутствуют	данные отсутствуют
1585	786997.91	1318612.95	данные отсутствуют	данные отсутствуют
1586	787051.39	1318560.6	данные отсутствуют	данные отсутствуют
1587	787777.47	1324740	данные отсутствуют	данные отсутствуют
1588	783570.67	1320220.1	данные отсутствуют	данные отсутствуют
1589	787236.8	1322866.74	данные отсутствуют	данные отсутствуют
1590	787265.32	1322878.57	данные отсутствуют	данные отсутствуют

Государственный регистратор		ФГИС ЕГРН
полное наименование должности	подпись	инициалы, фамилия

М.П.

Выписка из Единого государственного реестра недвижимости об объекте недвижимости  
Описание местоположения земельного участка

<b>Земельный участок</b>			
(вид объекта недвижимости)			
Лист № ___ Раздела <b>3.2</b>	Всего листов раздела <b>3.2</b> : ___	Всего разделов: ___	Всего листов выписки: ___
<b>10.11.2021.№ 99/2021/429778982</b>			
Кадастровый номер:		<b>02:17:040601:67</b>	

Сведения о характерных точках границы земельного участка				
Система координат				
Зона №				
Номер точки	Координаты		Описание закрепления на местности	Средняя квадратическая погрешность определения координат характерных точек границ земельного участка, м
	X	Y		
1	2	3	4	5
1591	787768.35	1324701.82	данные отсутствуют	данные отсутствуют
1592	787299.85	1322900.43	данные отсутствуют	данные отсутствуют
1593	787334.29	1322908.43	данные отсутствуют	данные отсутствуют
1594	787035.62	1318531.92	данные отсутствуют	данные отсутствуют
1595	783535.84	1320255.09	данные отсутствуют	данные отсутствуют
1596	787351.94	1322900.67	данные отсутствуют	данные отсутствуют
1597	787362.83	1322885.97	данные отсутствуют	данные отсутствуют
1598	786968.65	1318530.13	данные отсутствуют	данные отсутствуют
1599	787381.9	1322865.16	данные отсутствуют	данные отсутствуют
1600	787386.6	1322862.53	данные отсутствуют	данные отсутствуют
1601	787013.56	1318603.06	данные отсутствуют	данные отсутствуют
1602	787051.39	1318562.76	данные отсутствуют	данные отсутствуют
1603	783568.43	1320222.5	данные отсутствуют	данные отсутствуют
1604	787398.14	1322860.95	данные отсутствуют	данные отсутствуют
1605	787411.75	1322866.56	данные отсутствуют	данные отсутствуют

Государственный регистратор		ФГИС ЕГРН
полное наименование должности	подпись	инициалы, фамилия

М.П.

<b>Земельный участок</b>			
(вид объекта недвижимости)			
Лист № ___ Раздела <b>3.2</b>	Всего листов раздела <b>3.2</b> : ___	Всего разделов: ___	Всего листов выписки: ___
<b>10.11.2021.№ 99/2021/429778982</b>			
Кадастровый номер:		<b>02:17:040601:67</b>	

Сведения о характерных точках границы земельного участка				
Система координат				
Зона №				
Номер точки	Координаты		Описание закрепления на местности	Средняя квадратическая погрешность определения координат характерных точек границ земельного участка, м
	X	Y		
1	2	3	4	5
1606	787768.63	1324723.02	данные отсутствуют	данные отсутствуют
1607	787417.15	1322871.05	данные отсутствуют	данные отсутствуют
1608	787417.92	1322876.84	данные отсутствуют	данные отсутствуют
1609	787031.66	1318590.71	данные отсутствуют	данные отсутствуют
1610	787765.27	1324708.32	данные отсутствуют	данные отсутствуют
1611	787413.83	1322900.43	данные отсутствуют	данные отсутствуют
1612	787419.1	1322905.31	данные отсутствуют	данные отсутствуют
1613	787043.18	1318578.38	данные отсутствуют	данные отсутствуют
1614	787435.87	1322912.78	данные отсутствуют	данные отсутствуют
1615	787438.89	1322916.84	данные отсутствуют	данные отсутствуют
1616	787027.61	1318760.51	данные отсутствуют	данные отсутствуют
1617	786944.7	1318680.42	данные отсутствуют	данные отсутствуют
1618	786974	1318637.68	данные отсутствуют	данные отсутствуют
1619	787759.28	1324751.63	данные отсутствуют	данные отсутствуют
1620	786651.2	1317371.28	данные отсутствуют	данные отсутствуют

Государственный регистратор		ФГИС ЕГРН
полное наименование должности	подпись	инициалы, фамилия

М.П.

Раздел 3.2

Выписка из Единого государственного реестра недвижимости об объекте недвижимости  
Описание местоположения земельного участка

<b>Земельный участок</b>			
(вид объекта недвижимости)			
Лист № ___ Раздела <b>3.2</b>	Всего листов раздела <b>3.2</b> : ___	Всего разделов: ___	Всего листов выписки: ___
<b>10.11.2021.№ 99/2021/429778982</b>			
Кадастровый номер:		<b>02:17:040601:67</b>	

Сведения о характерных точках границы земельного участка				
Система координат				
Зона №				
Номер точки	Координаты		Описание закрепления на местности	Средняя квадратическая погрешность определения координат характерных точек границ земельного участка, м
	X	Y		
1	2	3	4	5
1621	787437.33	1322920.41	данные отсутствуют	данные отсутствуют
1622	787408.43	1322920.03	данные отсутствуют	данные отсутствуют
1623	783446.11	1320337.36	данные отсутствуют	данные отсутствуют
1624	787403.94	1322922.98	данные отсутствуют	данные отсутствуют
1625	787406.37	1322934.84	данные отсутствуют	данные отсутствуют
1626	786983.06	1318623.68	данные отсутствуют	данные отсутствуют
1627	783464.26	1320321.74	данные отсутствуют	данные отсутствуют
1628	787413.42	1322946.96	данные отсутствуют	данные отсутствуют
1629	787423.35	1322972.69	данные отсутствуют	данные отсутствуют
1630	787707.64	1324722.24	данные отсутствуют	данные отсутствуют
1631	787428.15	1322977.1	данные отсутствуют	данные отсутствуют
1632	787447.44	1322984.46	данные отсутствуют	данные отсутствуют
1633	786964.39	1318671.26	данные отсутствуют	данные отсутствуют
1634	786974	1318637.7	данные отсутствуют	данные отсутствуют
1635	783464.28	1320321.44	данные отсутствуют	данные отсутствуют

Государственный регистратор		ФГИС ЕГРН
полное наименование должности	подпись	инициалы, фамилия

М.П.

Выписка из Единого государственного реестра недвижимости об объекте недвижимости  
Описание местоположения земельного участка

<b>Земельный участок</b>			
(вид объекта недвижимости)			
Лист № ___ Раздела <b>3.2</b>	Всего листов раздела <b>3.2</b> : ___	Всего разделов: ___	Всего листов выписки: ___
<b>10.11.2021.№ 99/2021/429778982</b>			
Кадастровый номер:		<b>02:17:040601:67</b>	

Сведения о характерных точках границы земельного участка				
Система координат				
Зона №				
Номер точки	Координаты		Описание закрепления на местности	Средняя квадратическая погрешность определения координат характерных точек границ земельного участка, м
	X	Y		
1	2	3	4	5
1636	787458.32	1323000.81	данные отсутствуют	данные отсутствуют
1637	787462.65	1323004.76	данные отсутствуют	данные отсутствуют
1638	787762.51	1324750.82	данные отсутствуют	данные отсутствуют
1639	787480.23	1323010.7	данные отсутствуют	данные отсутствуют
1640	787486.51	1323011.22	данные отсутствуют	данные отсутствуют
1641	786966.58	1318656.66	данные отсутствуют	данные отсутствуют
1642	787771.63	1324750.48	данные отсутствуют	данные отсутствуют
1643	787523.77	1322999.38	данные отсутствуют	данные отсутствуют
1644	787535.6	1322993.14	данные отсутствуют	данные отсутствуют
1645	786966.59	1318656.64	данные отсутствуют	данные отсутствуют
1646	787576.26	1322977.56	данные отсутствуют	данные отсутствуют
1647	787607.67	1322959.76	данные отсутствуют	данные отсутствуют
1648	787027.6	1318760.5	данные отсутствуют	данные отсутствуют
1649	787003.07	1318753.44	данные отсутствуют	данные отсутствуют
1650	787717.27	1324728.14	данные отсутствуют	данные отсутствуют

Государственный регистратор		ФГИС ЕГРН
полное наименование должности	подпись	инициалы, фамилия

М.П.

Выписка из Единого государственного реестра недвижимости об объекте недвижимости  
Описание местоположения земельного участка

<b>Земельный участок</b>			
(вид объекта недвижимости)			
Лист № ___ Раздела <b>3.2</b>	Всего листов раздела <b>3.2</b> : ___	Всего разделов: ___	Всего листов выписки: ___
<b>10.11.2021.№ 99/2021/429778982</b>			
Кадастровый номер:		<b>02:17:040601:67</b>	

Сведения о характерных точках границы земельного участка				
Система координат				
Зона №				
Номер точки	Координаты		Описание закрепления на местности	Средняя квадратическая погрешность определения координат характерных точек границ земельного участка, м
	X	Y		
1	2	3	4	5
1651	783461.52	1320324.69	данные отсутствуют	данные отсутствуют
1652	787629.58	1322945.16	данные отсутствуют	данные отсутствуют
1653	787652.21	1322923.17	данные отсутствуют	данные отсутствуют
1654	787750.89	1324751.54	данные отсутствуют	данные отсутствуют
1655	787680.15	1322890.15	данные отсутствуют	данные отсутствуют
1656	787690.15	1322875.65	данные отсутствуют	данные отсутствуют
1657	786954.03	1318740.72	данные отсутствуют	данные отсутствуют
1658	783460.11	1320323.66	данные отсутствуют	данные отсутствуют
1659	787699.48	1322853.03	данные отсутствуют	данные отсутствуют
1660	787698.28	1322842.58	данные отсутствуют	данные отсутствуют
1661	786939.3	1318715.15	данные отсутствуют	данные отсутствуют
1662	787693.3	1322824.87	данные отсутствуют	данные отсутствуют
1663	787681.84	1322806.75	данные отсутствуют	данные отсутствуют
1664	787016.77	1318756.39	данные отсутствуют	данные отсутствуют
1665	787721.81	1324732.07	данные отсутствуют	данные отсутствуют

Государственный регистратор		ФГИС ЕГРН
полное наименование должности	подпись	инициалы, фамилия

М.П.



Выписка из Единого государственного реестра недвижимости об объекте недвижимости  
Описание местоположения земельного участка

<b>Земельный участок</b>			
<small>(вид объекта недвижимости)</small>			
Лист № ___ Раздела <b>3.2</b>	Всего листов раздела <b>3.2</b> : ___	Всего разделов: ___	Всего листов выписки: ___
<b>10.11.2021.№ 99/2021/429778982</b>			
Кадастровый номер:		<b>02:17:040601:67</b>	

Сведения о характерных точках границы земельного участка				
Система координат				
Зона №				
Номер точки	Координаты		Описание закрепления на местности	Средняя квадратическая погрешность определения координат характерных точек границ земельного участка, м
	X	Y		
1	2	3	4	5
1666	783461.23	1320324.77	данные отсутствуют	данные отсутствуют
1667	787671.3	1322795.03	данные отсутствуют	данные отсутствуют
1668	787649.15	1322785.98	данные отсутствуют	данные отсутствуют
1669	787602.72	1322777.76	данные отсутствуют	данные отсутствуют
1670	787575.83	1322762.1	данные отсутствуют	данные отсутствуют
1671	787748.38	1324750.72	данные отсутствуют	данные отсутствуют
1672	788267.69	1318791.05	данные отсутствуют	данные отсутствуют
1673	787563.96	1322761.15	данные отсутствуют	данные отсутствуют
1674	787547.7	1322763.46	данные отсутствуют	данные отсутствуют
1675	788283.73	1318818.94	данные отсутствуют	данные отсутствуют
1676	787541.62	1322761.94	данные отсутствуют	данные отсутствуют
1677	787529.93	1322755.68	данные отсутствуют	данные отсутствуют
1678	787472.07	1324657.87	данные отсутствуют	данные отсутствуют
1679	787579.47	1324737.3	данные отсутствуют	данные отсутствуют
1680	787676.35	1324741.95	данные отсутствуют	данные отсутствуют

Государственный регистратор		ФГИС ЕГРН
полное наименование должности	подпись	инициалы, фамилия

М.П.

Раздел 3.2

Выписка из Единого государственного реестра недвижимости об объекте недвижимости  
Описание местоположения земельного участка

<b>Земельный участок</b>			
<small>(вид объекта недвижимости)</small>			
Лист № ___ Раздела <b>3.2</b>	Всего листов раздела <b>3.2</b> : ___	Всего разделов: ___	Всего листов выписки: ___
<b>10.11.2021.№ 99/2021/429778982</b>			
Кадастровый номер:		<b>02:17:040601:67</b>	

Сведения о характерных точках границы земельного участка				
Система координат				
Зона №				
Номер точки	Координаты		Описание закрепления на местности	Средняя квадратическая погрешность определения координат характерных точек границ земельного участка, м
	X	Y		
1	2	3	4	5
1681	787689.33	1324715.03	данные отсутствуют	данные отсутствуют
1682	783412.87	1320371.79	данные отсутствуют	данные отсутствуют
1683	786858.74	1317878.17	данные отсутствуют	данные отсутствуют
1684	788285.37	1318857.21	данные отсутствуют	данные отсутствуют
1685	787518.89	1322727.72	данные отсутствуют	данные отсутствуют
1686	787513.39	1322722.98	данные отсутствуют	данные отсутствуют
1687	788274.34	1318888.19	данные отсутствуют	данные отсутствуют
1688	787498.25	1322718.46	данные отсутствуют	данные отсутствуют
1689	787485.02	1322721.72	данные отсутствуют	данные отсутствуют
1690	786533.59	1317265.86	данные отсутствуют	данные отсутствуют
1691	788244.46	1318926.1	данные отсутствуют	данные отсутствуют
1692	787459.36	1322740.57	данные отсутствуют	данные отсутствуют
1693	787433.79	1322742.86	данные отсутствуют	данные отсутствуют
1694	788217.76	1318931.93	данные отсутствуют	данные отсутствуют
1695	787407.09	1322736.92	данные отсутствуют	данные отсутствуют

Государственный регистратор		ФГИС ЕГРН
полное наименование должности	подпись	инициалы, фамилия

М.П.

Выписка из Единого государственного реестра недвижимости об объекте недвижимости  
Описание местоположения земельного участка

<b>Земельный участок</b>			
(вид объекта недвижимости)			
Лист № ___ Раздела <b>3.2</b>	Всего листов раздела <b>3.2</b> : ___	Всего разделов: ___	Всего листов выписки: ___
<b>10.11.2021.№ 99/2021/429778982</b>			
Кадастровый номер:		<b>02:17:040601:67</b>	

Сведения о характерных точках границы земельного участка				
Система координат				
Зона №				
Номер точки	Координаты		Описание закрепления на местности	Средняя квадратическая погрешность определения координат характерных точек границ земельного участка, м
	X	Y		
1	2	3	4	5
1696	787398.33	1322736.58	данные отсутствуют	данные отсутствуют
1697	783811.8	1321781.68	данные отсутствуют	данные отсутствуют
1698	786627.16	1317346.3	данные отсутствуют	данные отсутствуют
1699	788136.56	1318900.58	данные отсутствуют	данные отсутствуют
1700	787366.91	1322752.84	данные отсутствуют	данные отсутствуют
1701	787341.8	1322762.47	данные отсутствуют	данные отсутствуют
1702	788077.61	1318868.51	данные отсутствуют	данные отсутствуют
1703	787317.67	1322763.6	данные отсутствуют	данные отсутствуют
1704	787298.38	1322746.72	данные отсутствуют	данные отсутствуют
1705	783978.21	1320973.12	данные отсутствуют	данные отсутствуют
1706	788025.94	1318813.47	данные отсутствуют	данные отсутствуют
1707	787292.13	1322743.73	данные отсутствуют	данные отсутствуют
1708	787283.42	1322742.47	данные отсутствуют	данные отсутствуют
1709	787977.83	1318769.36	данные отсутствуют	данные отсутствуют
1710	787274.39	1322748.38	данные отсутствуют	данные отсутствуют

Государственный регистратор		ФГИС ЕГРН
полное наименование должности	подпись	инициалы, фамилия

М.П.

Раздел 3.2

Выписка из Единого государственного реестра недвижимости об объекте недвижимости  
Описание местоположения земельного участка

<b>Земельный участок</b>			
(вид объекта недвижимости)			
Лист № ___ Раздела <b>3.2</b>	Всего листов раздела <b>3.2</b> : ___	Всего разделов: ___	Всего листов выписки: ___
<b>10.11.2021.№ 99/2021/429778982</b>			
Кадастровый номер:		<b>02:17:040601:67</b>	

Сведения о характерных точках границы земельного участка				
Система координат				
Зона №				
Номер точки	Координаты		Описание закрепления на местности	Средняя квадратическая погрешность определения координат характерных точек границ земельного участка, м
	X	Y		
1	2	3	4	5
1711	787265.15	1322767.79	данные отсутствуют	данные отсутствуют
1712	787675.45	1324732.29	данные отсутствуют	данные отсутствуют
1713	787683.07	1324716.27	данные отсутствуют	данные отсутствуют
1714	783421.37	1320363.34	данные отсутствуют	данные отсутствуют
1715	787935	1318739.47	данные отсутствуют	данные отсутствуют
1716	787259.79	1322771.52	данные отсутствуют	данные отсутствуют
1717	787247.55	1322772.18	данные отсутствуют	данные отсутствуют
1718	787895.63	1318738.01	данные отсутствуют	данные отсутствуют
1719	787233.94	1322761.99	данные отсутствуют	данные отсутствуют
1720	787227.53	1322753.15	данные отсутствуют	данные отсутствуют
1721	783419.98	1320364.59	данные отсутствуют	данные отсутствуют
1722	787849.34	1318750.04	данные отсутствуют	данные отсутствуют
1723	787215.21	1322700.43	данные отсутствуют	данные отсутствуют
1724	787198.3	1322669.26	данные отсутствуют	данные отсутствуют
1725	787813.98	1318750.41	данные отсутствуют	данные отсутствуют

Государственный регистратор		ФГИС ЕГРН
полное наименование должности	подпись	инициалы, фамилия

М.П.

<b>Земельный участок</b>			
(вид объекта недвижимости)			
Лист № ___	Раздела <b>3.2</b>	Всего листов раздела <b>3.2</b> : ___	Всего разделов: ___
Всего листов выписки: ___			
<b>10.11.2021.№ 99/2021/429778982</b>			
Кадастровый номер:		<b>02:17:040601:67</b>	

Сведения о характерных точках границы земельного участка				
Система координат				
Зона №				
Номер точки	Координаты		Описание закрепления на местности	Средняя квадратическая погрешность определения координат характерных точек границ земельного участка, м
	X	Y		
1	2	3	4	5
1726	787195.46	1322646.86	данные отсутствуют	данные отсутствуют
1727	787196.86	1322627.44	данные отсутствуют	данные отсутствуют
1728	787675.87	1324726.4	данные отсутствуют	данные отсутствуют
1729	783420.27	1320364.51	данные отсутствуют	данные отсутствуют
1730	787776.08	1318742.39	данные отсутствуют	данные отсутствуют
1731	787194.84	1322597.28	данные отсутствуют	данные отсутствуют
1732	787203.28	1322575.48	данные отсутствуют	данные отсутствуют
1733	787738.17	1318724.52	данные отсутствуют	данные отсутствуют
1734	787205.37	1322561.96	данные отсутствуют	данные отсутствуют
1735	787203.18	1322542.18	данные отсутствуют	данные отсутствуют
1736	787678.29	1324721.8	данные отсутствуют	данные отсутствуют
1737	787715.38	1318714.02	данные отсутствуют	данные отсутствуют
1738	787198.14	1322530.47	данные отсутствуют	данные отсутствуют
1739	787189.26	1322521.48	данные отсутствуют	данные отсутствуют
1740	787681.1	1318701.01	данные отсутствуют	данные отсутствуют

Государственный регистратор		ФГИС ЕГРН
полное наименование должности	подпись	инициалы, фамилия

М.П.

Раздел 3.2

Выписка из Единого государственного реестра недвижимости об объекте недвижимости  
Описание местоположения земельного участка

<b>Земельный участок</b>			
(вид объекта недвижимости)			
Лист № ___	Раздела <b>3.2</b>	Всего листов раздела <b>3.2</b> : ___	Всего разделов: ___
Всего листов выписки: ___			
<b>10.11.2021.№ 99/2021/429778982</b>			
Кадастровый номер:		<b>02:17:040601:67</b>	

Сведения о характерных точках границы земельного участка				
Система координат				
Зона №				
Номер точки	Координаты		Описание закрепления на местности	Средняя квадратическая погрешность определения координат характерных точек границ земельного участка, м
	X	Y		
1	2	3	4	5
1741	787166.91	1322521.69	данные отсутствуют	данные отсутствуют
1742	787155.03	1322531.91	данные отсутствуют	данные отсутствуют
1743	787586.66	1324736.14	данные отсутствуют	данные отсутствуют
1744	787673.18	1324752.52	данные отсутствуют	данные отсутствуют
1745	783669.29	1320697.65	данные отсутствуют	данные отсутствуют
1746	786725.21	1317692.69	данные отсутствуют	данные отсутствуют
1747	787655.08	1318686.14	данные отсутствуют	данные отсутствуют
1748	787139.57	1322558.58	данные отсутствуют	данные отсутствуют
1749	787135.61	1322560.45	данные отсутствуют	данные отсутствуют
1750	787631.83	1318684.28	данные отсутствуют	данные отсутствуют
1751	787123.33	1322559.22	данные отсутствуют	данные отсутствуют
1752	787111.54	1322545.25	данные отсутствуют	данные отсутствуют
1753	783438.43	1320437.57	данные отсутствуют	данные отсутствуют
1754	787605.35	1318695.43	данные отсутствуют	данные отсутствуют
1755	787111.01	1322541.08	данные отсутствуют	данные отсутствуют

Государственный регистратор		ФГИС ЕГРН
полное наименование должности	подпись	инициалы, фамилия

М.П.

Выписка из Единого государственного реестра недвижимости об объекте недвижимости  
Описание местоположения земельного участка

<b>Земельный участок</b>			
(вид объекта недвижимости)			
Лист № ___ Раздела <b>3.2</b>	Всего листов раздела <b>3.2</b> : ___	Всего разделов: ___	Всего листов выписки: ___
<b>10.11.2021.№ 99/2021/429778982</b>			
Кадастровый номер:		<b>02:17:040601:67</b>	

Сведения о характерных точках границы земельного участка				
Система координат				
Зона №				
Номер точки	Координаты		Описание закрепления на местности	Средняя квадратическая погрешность определения координат характерных точек границ земельного участка, м
	X	Y		
1	2	3	4	5
1756	787114.35	1322533.23	данные отсутствуют	данные отсутствуют
1757	787594.19	1318706.59	данные отсутствуют	данные отсутствуют
1758	787114.44	1322529.07	данные отсутствуют	данные отсутствуют
1759	787106.58	1322512.15	данные отсутствуют	данные отсутствуют
1760	787675.26	1324751.65	данные отсутствуют	данные отсутствуют
1761	783442.26	1320395.26	данные отсутствуют	данные отсутствуют
1762	787576.06	1318742.38	данные отсутствуют	данные отсутствуют
1763	787110.95	1322498.88	данные отсутствуют	данные отсутствуют
1764	787113.24	1322494.58	данные отсутствуют	данные отсутствуют
1765	787546.79	1318763.76	данные отсутствуют	данные отсутствуют
1766	787153.57	1322454.65	данные отсутствуют	данные отсутствуют
1767	787184.92	1322448.11	данные отсутствуют	данные отсутствуют
1768	787676.2	1324749.02	данные отсутствуют	данные отсутствуют
1769	787517.62	1318767.24	данные отсутствуют	данные отсутствуют
1770	787214.72	1322432.08	данные отсутствуют	данные отсутствуют

Государственный регистратор		ФГИС ЕГРН
полное наименование должности	подпись	инициалы, фамилия

М.П.

Выписка из Единого государственного реестра недвижимости об объекте недвижимости  
Описание местоположения земельного участка

<b>Земельный участок</b>			
(вид объекта недвижимости)			
Лист № ___ Раздела <b>3.2</b>	Всего листов раздела <b>3.2</b> : ___	Всего разделов: ___	Всего листов выписки: ___
<b>10.11.2021.№ 99/2021/429778982</b>			
Кадастровый номер:		<b>02:17:040601:67</b>	

Сведения о характерных точках границы земельного участка				
Система координат				
Зона №				
Номер точки	Координаты		Описание закрепления на местности	Средняя квадратическая погрешность определения координат характерных точек границ земельного участка, м
	X	Y		
1	2	3	4	5
1771	787234.24	1322426.36	данные отсутствуют	данные отсутствуют
1772	787492.28	1318759.11	данные отсутствуют	данные отсутствуют
1773	787253.4	1322424.28	данные отсутствуют	данные отсутствуют
1774	787269.79	1322424.83	данные отсутствуют	данные отсутствуют
1775	787614.27	1324734.52	данные отсутствуют	данные отсутствуют
1776	787669.34	1324752.81	данные отсутствуют	данные отсутствуют
1777	783429.92	1320458.14	данные отсутствуют	данные отсутствуют
1778	787478.11	1318745.4	данные отсутствуют	данные отсутствуют
1779	787274.31	1322426.36	данные отсутствуют	данные отсутствуют
1780	787286.43	1322440.79	данные отсутствуют	данные отсутствуют
1781	787453.72	1318744.23	данные отсутствуют	данные отсутствуют
1782	787287.95	1322446.71	данные отсутствуют	данные отсутствуют
1783	787282.75	1322470.6	данные отсутствуют	данные отсутствуют
1784	783477.54	1320655.97	данные отсутствуют	данные отсутствуют
1785	787422.34	1318753.53	данные отсутствуют	данные отсутствуют

Государственный регистратор		ФГИС ЕГРН
полное наименование должности	подпись	инициалы, фамилия

М.П.

Выписка из Единого государственного реестра недвижимости об объекте недвижимости  
Описание местоположения земельного участка

<b>Земельный участок</b>			
<small>(вид объекта недвижимости)</small>			
Лист № ___	Раздела <b>3.2</b>	Всего листов раздела <b>3.2</b> : ___	Всего разделов: ___
Всего листов выписки: ___			
<b>10.11.2021.№ 99/2021/429778982</b>			
Кадастровый номер:		<b>02:17:040601:67</b>	

Сведения о характерных точках границы земельного участка				
Система координат				
Зона №				
Номер точки	Координаты		Описание закрепления на местности	Средняя квадратическая погрешность определения координат характерных точек границ земельного участка, м
	X	Y		
1	2	3	4	5
1786	787284.55	1322476.93	данные отсутствуют	данные отсутствуют
1787	787292.19	1322479.89	данные отсутствуют	данные отсутствуют
1788	787362.39	1318781.88	данные отсутствуют	данные отсутствуют
1789	787310.12	1322477.96	данные отсутствуют	данные отсутствуют
1790	787311.73	1322480.03	данные отсутствуют	данные отсутствуют
1791	787636.94	1324742.16	данные отсутствуют	данные отсутствуют
1792	783444.24	1320572.72	данные отсутствуют	данные отсутствуют
1793	787312.54	1318791.41	данные отсутствуют	данные отсутствуют
1794	787316.35	1322478.38	данные отсутствуют	данные отсутствуют
1795	787320.52	1322480.91	данные отсутствуют	данные отсутствуют
1796	787273.03	1318797.69	данные отсутствуют	данные отсутствуют
1797	787327.96	1322496.16	данные отсутствуют	данные отсутствуют
1798	787334.47	1322505.15	данные отсутствуют	данные отсутствуют
1799	787657.05	1324752.59	данные отсутствуют	данные отсутствуют
1800	787237.88	1318799.08	данные отсутствуют	данные отсутствуют

Государственный регистратор		ФГИС ЕГРН
полное наименование должности	подпись	инициалы, фамилия

М.П.

Раздел 3.2

Выписка из Единого государственного реестра недвижимости об объекте недвижимости  
Описание местоположения земельного участка

<b>Земельный участок</b>			
<small>(вид объекта недвижимости)</small>			
Лист № ___	Раздела <b>3.2</b>	Всего листов раздела <b>3.2</b> : ___	Всего разделов: ___
Всего листов выписки: ___			
<b>10.11.2021.№ 99/2021/429778982</b>			
Кадастровый номер:		<b>02:17:040601:67</b>	

Сведения о характерных точках границы земельного участка				
Система координат				
Зона №				
Номер точки	Координаты		Описание закрепления на местности	Средняя квадратическая погрешность определения координат характерных точек границ земельного участка, м
	X	Y		
1	2	3	4	5
1801	787339.91	1322508.59	данные отсутствуют	данные отсутствуют
1802	787356.55	1322507.91	данные отсутствуют	данные отсутствуют
1803	787228.59	1318881.34	данные отсутствуют	данные отсутствуют
1804	787360.9	1322509.72	данные отсутствуют	данные отсутствуют
1805	787372.82	1322519.95	данные отсутствуют	данные отсутствуют
1806	787485.03	1324668.3	данные отсутствуют	данные отсутствуют
1807	787468.72	1324700.66	данные отсутствуют	данные отсутствуют
1808	787533.57	1324725.71	данные отсутствуют	данные отсутствуют
1809	784074.25	1321414.66	данные отсутствуют	данные отсутствуют
1810	786731.08	1317705.62	данные отсутствуют	данные отсутствуют
1811	787217.43	1318941.77	данные отсутствуют	данные отсутствуют
1812	787383.09	1322538.26	данные отсутствуют	данные отсутствуют
1813	787386.24	1322540.52	данные отсутствуют	данные отсутствуют
1814	787204.88	1319010.55	данные отсутствуют	данные отсутствуют
1815	787466.96	1322537.82	данные отсутствуют	данные отсутствуют

Государственный регистратор		ФГИС ЕГРН
полное наименование должности	подпись	инициалы, фамилия

М.П.

Выписка из Единого государственного реестра недвижимости об объекте недвижимости  
Описание местоположения земельного участка

<b>Земельный участок</b>			
(вид объекта недвижимости)			
Лист № ___ Раздела <b>3.2</b>	Всего листов раздела <b>3.2</b> : ___	Всего разделов: ___	Всего листов выписки: ___
<b>10.11.2021.№ 99/2021/429778982</b>			
Кадастровый номер:		<b>02:17:040601:67</b>	

Сведения о характерных точках границы земельного участка				
Система координат				
Зона №				
Номер точки	Координаты		Описание закрепления на местности	Средняя квадратическая погрешность определения координат характерных точек границ земельного участка, м
	X	Y		
1	2	3	4	5
1816	787472.91	1322534.79	данные отсутствуют	данные отсутствуют
1817	784003.27	1320998.18	данные отсутствуют	данные отсутствуют
1818	787202.55	1319047.74	данные отсутствуют	данные отсутствуют
1819	787484.42	1322524.25	данные отсутствуют	данные отсутствуют
1820	787483.6	1322516.92	данные отсутствуют	данные отсутствуют
1821	787210.92	1319084.46	данные отсутствуют	данные отсутствуют
1822	787477.4	1322508.44	данные отсутствуют	данные отсутствуют
1823	787468.23	1322501.19	данные отсутствуют	данные отсутствуют
1824	787563.28	1324734.21	данные отсутствуют	данные отсутствуют
1825	786537.54	1317272.44	данные отсутствуют	данные отсутствуют
1826	787241.6	1319114.2	данные отсутствуют	данные отсутствуют
1827	787432.67	1322479.55	данные отсутствуют	данные отсутствуют
1828	787430.31	1322446.55	данные отсутствуют	данные отсутствуют
1829	787275.53	1319123.49	данные отсутствуют	данные отсутствуют
1830	787417.18	1322426.17	данные отсутствуют	данные отсутствуют

Государственный регистратор		ФГИС ЕГРН
полное наименование должности	подпись	инициалы, фамилия

М.П.

Выписка из Единого государственного реестра недвижимости об объекте недвижимости  
Описание местоположения земельного участка

<b>Земельный участок</b>			
(вид объекта недвижимости)			
Лист № ___ Раздела <b>3.2</b>	Всего листов раздела <b>3.2</b> : ___	Всего разделов: ___	Всего листов выписки: ___
<b>10.11.2021.№ 99/2021/429778982</b>			
Кадастровый номер:		<b>02:17:040601:67</b>	

Сведения о характерных точках границы земельного участка				
Система координат				
Зона №				
Номер точки	Координаты		Описание закрепления на местности	Средняя квадратическая погрешность определения координат характерных точек границ земельного участка, м
	X	Y		
1	2	3	4	5
1831	787413.18	1322423.22	данные отсутствуют	данные отсутствуют
1832	783801.33	1321690.02	данные отсутствуют	данные отсутствуют
1833	787333.62	1319141.15	данные отсутствуют	данные отсутствуют
1834	787390.61	1322417.27	данные отсутствуют	данные отсутствуют
1835	787387.91	1322413.98	данные отсутствуют	данные отсутствуют
1836	787386.96	1319156.26	данные отсутствуют	данные отсутствуют
1837	787384.82	1322401.97	данные отсутствуют	данные отсутствуют
1838	787382.05	1322397.48	данные отсутствуют	данные отсутствуют
1839	787479.93	1324704.26	данные отсутствуют	данные отсутствуют
1840	787508.48	1324714.46	данные отсутствуют	данные отсутствуют
1841	784003.35	1320998.48	данные отсутствуют	данные отсутствуют
1842	787425.07	1319170.44	данные отсутствуют	данные отсутствуют
1843	787348.81	1322382.66	данные отсутствуют	данные отсутствуют
1844	787344.34	1322378.35	данные отсутствуют	данные отсутствуют
1845	787474.77	1319213.14	данные отсутствуют	данные отсутствуют

Государственный регистратор		ФГИС ЕГРН
полное наименование должности	подпись	инициалы, фамилия

М.П.

Выписка из Единого государственного реестра недвижимости об объекте недвижимости  
Описание местоположения земельного участка

<b>Земельный участок</b>			
<small>(вид объекта недвижимости)</small>			
Лист № ___	Раздела <b>3.2</b>	Всего листов раздела <b>3.2</b> : ___	Всего разделов: ___
Всего листов выписки: ___			
<b>10.11.2021.№ 99/2021/429778982</b>			
Кадастровый номер:		<b>02:17:040601:67</b>	

Сведения о характерных точках границы земельного участка				
Система координат				
Зона №				
Номер точки	Координаты		Описание закрепления на местности	Средняя квадратическая погрешность определения координат характерных точек границ земельного участка, м
	X	Y		
1	2	3	4	5
1846	787336.18	1322340.56	данные отсутствуют	данные отсутствуют
1847	787333.28	1322333.06	данные отсутствуют	данные отсутствуют
1848	783936.34	1321192.14	данные отсутствуют	данные отсутствуют
1849	787485.68	1319305.74	данные отсутствуют	данные отсутствуют
1850	787324.97	1322321.34	данные отсутствуют	данные отсутствуют
1851	787304.39	1322307.55	данные отсутствуют	данные отсутствуют
1852	787491.75	1319346.71	данные отсутствуют	данные отсутствуют
1853	787277.64	1322301.3	данные отсутствуют	данные отсутствуют
1854	787211.68	1322291.32	данные отсутствуют	данные отсутствуют
1855	787494.81	1324707.5	данные отсутствуют	данные отсутствуют
1856	783918.39	1321204.36	данные отсутствуют	данные отсутствуют
1857	787506.93	1319366.44	данные отсутствуют	данные отсутствуют
1858	787207.49	1322288.53	данные отсутствуют	данные отсутствуют
1859	787200.13	1322276.62	данные отсутствуют	данные отсутствуют
1860	787524.38	1319398.31	данные отсутствуют	данные отсутствуют

Государственный регистратор		ФГИС ЕГРН
полное наименование должности	подпись	инициалы, фамилия

М.П.

Раздел 3.2

Выписка из Единого государственного реестра недвижимости об объекте недвижимости  
Описание местоположения земельного участка

<b>Земельный участок</b>			
<small>(вид объекта недвижимости)</small>			
Лист № ___	Раздела <b>3.2</b>	Всего листов раздела <b>3.2</b> : ___	Всего разделов: ___
Всего листов выписки: ___			
<b>10.11.2021.№ 99/2021/429778982</b>			
Кадастровый номер:		<b>02:17:040601:67</b>	

Сведения о характерных точках границы земельного участка				
Система координат				
Зона №				
Номер точки	Координаты		Описание закрепления на местности	Средняя квадратическая погрешность определения координат характерных точек границ земельного участка, м
	X	Y		
1	2	3	4	5
1861	787198.87	1322266.11	данные отсутствуют	данные отсутствуют
1862	787201.29	1322262.17	данные отсутствуют	данные отсутствуют
1863	787500.7	1324709.92	данные отсутствуют	данные отсутствуют
1864	787530.45	1319427.9	данные отсутствуют	данные отсутствуют
1865	787223.53	1322246.56	данные отсутствуют	данные отсутствуют
1866	787251.98	1322220.14	данные отсутствуют	данные отсутствуют
1867	787531.21	1319457.49	данные отсутствуют	данные отсутствуют
1868	787255.2	1322188.5	данные отсутствуют	данные отсутствуют
1869	787254.34	1322173.57	данные отсутствуют	данные отсутствуют
1870	787485.88	1324670.07	данные отсутствуют	данные отсутствуют
1871	787468.86	1324685.65	данные отсутствуют	данные отсутствуют
1872	783793.47	1321619.3	данные отсутствуют	данные отсутствуют
1873	786552.68	1317300.9	данные отсутствуют	данные отсутствуют
1874	787518.31	1319493.91	данные отсутствуют	данные отсутствуют
1875	787255.99	1322145.16	данные отсутствуют	данные отсутствуют

Государственный регистратор		ФГИС ЕГРН
полное наименование должности	подпись	инициалы, фамилия

М.П.

Выписка из Единого государственного реестра недвижимости об объекте недвижимости  
Описание местоположения земельного участка

<b>Земельный участок</b>			
(вид объекта недвижимости)			
Лист № ___	Раздела <b>3.2</b>	Всего листов раздела <b>3.2</b> : ___	Всего разделов: ___
Всего листов выписки: ___			
<b>10.11.2021.№ 99/2021/429778982</b>			
Кадастровый номер:		<b>02:17:040601:67</b>	

Сведения о характерных точках границы земельного участка				
Система координат				
Зона №				
Номер точки	Координаты		Описание закрепления на местности	Средняя квадратическая погрешность определения координат характерных точек границ земельного участка, м
	X	Y		
1	2	3	4	5
1876	787260.92	1322101.89	данные отсутствуют	данные отсутствуют
1877	787525.9	1319525.02	данные отсутствуют	данные отсутствуют
1878	787286.2	1322080.71	данные отсутствуют	данные отсутствуют
1879	787295.25	1322074.95	данные отсутствуют	данные отсутствуют
1880	784024.93	1321465.21	данные отсутствуют	данные отсутствуют
1881	787530.45	1319560.68	данные отсутствуют	данные отсутствуют
1882	787322.3	1322069.21	данные отсутствуют	данные отсутствуют
1883	787328.43	1322069.79	данные отсутствуют	данные отсутствуют
1884	787555.49	1319611.51	данные отсутствуют	данные отсутствуют
1885	787342.9	1322076.88	данные отсутствуют	данные отсутствуют
1886	787354.29	1322085.78	данные отсутствуют	данные отсутствуют
1887	787467.36	1324687.5	данные отсутствуют	данные отсутствуют
1888	784042.76	1321447.22	данные отсутствуют	данные отсутствуют
1889	787583.56	1319663.11	данные отсутствуют	данные отсутствуют
1890	787362.3	1322124.39	данные отсутствуют	данные отсутствуют

Государственный регистратор		ФГИС ЕГРН
полное наименование должности	подпись	инициалы, фамилия

М.П.

Выписка из Единого государственного реестра недвижимости об объекте недвижимости  
Описание местоположения земельного участка

<b>Земельный участок</b>			
(вид объекта недвижимости)			
Лист № ___	Раздела <b>3.2</b>	Всего листов раздела <b>3.2</b> : ___	Всего разделов: ___
Всего листов выписки: ___			
<b>10.11.2021.№ 99/2021/429778982</b>			
Кадастровый номер:		<b>02:17:040601:67</b>	

Сведения о характерных точках границы земельного участка				
Система координат				
Зона №				
Номер точки	Координаты		Описание закрепления на местности	Средняя квадратическая погрешность определения координат характерных точек границ земельного участка, м
	X	Y		
1	2	3	4	5
1891	787371.72	1322137.08	данные отсутствуют	данные отсутствуют
1892	787637.44	1319737.47	данные отсутствуют	данные отсутствуют
1893	787417.59	1322136.08	данные отсутствуют	данные отсутствуют
1894	787440.11	1322146.94	данные отсутствуют	данные отсутствуют
1895	787467.18	1324697.2	данные отсутствуют	данные отсутствуют
1896	787665.51	1319774.65	данные отсутствуют	данные отсутствуют
1897	787474.41	1322158.68	данные отсутствуют	данные отсутствуют
1898	787487.85	1322157.95	данные отсутствуют	данные отсутствуют
1899	787681.44	1319820.18	данные отсутствуют	данные отсутствуют
1900	787498.63	1322155.84	данные отсутствуют	данные отсутствуют
1901	787505.93	1322151.26	данные отсутствуют	данные отсутствуют
1902	787486.21	1324674.55	данные отсутствуют	данные отсутствуют
1903	787470.9	1324684.52	данные отсутствуют	данные отсутствуют
1904	784004.74	1321484.23	данные отсутствуют	данные отсутствуют
1905	787702.12	1319853.81	данные отсутствуют	данные отсутствуют

Государственный регистратор		ФГИС ЕГРН
полное наименование должности	подпись	инициалы, фамилия

М.П.



<b>Земельный участок</b>			
(вид объекта недвижимости)			
Лист № ___	Раздела <b>3.2</b>	Всего листов раздела <b>3.2</b> : ___	Всего разделов: ___
Всего листов выписки: ___			
<b>10.11.2021.№ 99/2021/429778982</b>			
Кадастровый номер:		<b>02:17:040601:67</b>	

Сведения о характерных точках границы земельного участка				
Система координат				
Зона №				
Номер точки	Координаты		Описание закрепления на местности	Средняя квадратическая погрешность определения координат характерных точек границ земельного участка, м
	X	Y		
1	2	3	4	5
1906	787525.59	1322127.72	данные отсутствуют	данные отсутствуют
1907	787544.68	1322122.29	данные отсутствуют	данные отсутствуют
1908	787720.68	1319900.86	данные отсутствуют	данные отсутствуют
1909	787550.86	1322118.58	данные отсутствуют	данные отсутствуют
1910	787554.09	1322111.24	данные отсутствуют	данные отсутствуют
1911	783795.88	1321501.28	данные отсутствуют	данные отсутствуют
1912	787737.37	1319909.97	данные отсутствуют	данные отсутствуют
1913	787551.3	1322072.07	данные отсутствуют	данные отсутствуют
1914	787553.61	1322064.57	данные отсутствуют	данные отсутствуют
1915	787764.68	1319908.45	данные отсутствуют	данные отсутствуют
1916	787559.9	1322054.6	данные отсутствуют	данные отсутствуют
1917	787577.51	1322044.9	данные отсутствуют	данные отсутствуют
1918	787485.59	1324680.45	данные отсутствуют	данные отсутствуют
1919	783882.58	1321291.49	данные отсутствуют	данные отсутствуют
1920	787793.52	1319911.49	данные отсутствуют	данные отсутствуют

Государственный регистратор		ФГИС ЕГРН
полное наименование должности	подпись	инициалы, фамилия

М.П.

Раздел 3.2

Выписка из Единого государственного реестра недвижимости об объекте недвижимости  
Описание местоположения земельного участка

<b>Земельный участок</b>			
(вид объекта недвижимости)			
Лист № ___	Раздела <b>3.2</b>	Всего листов раздела <b>3.2</b> : ___	Всего разделов: ___
Всего листов выписки: ___			
<b>10.11.2021.№ 99/2021/429778982</b>			
Кадастровый номер:		<b>02:17:040601:67</b>	

Сведения о характерных точках границы земельного участка				
Система координат				
Зона №				
Номер точки	Координаты		Описание закрепления на местности	Средняя квадратическая погрешность определения координат характерных точек границ земельного участка, м
	X	Y		
1	2	3	4	5
1921	787581.92	1322045.16	данные отсутствуют	данные отсутствуют
1922	787599.53	1322056.47	данные отсутствуют	данные отсутствуют
1923	787820.07	1319915.28	данные отсутствуют	данные отсутствуют
1924	787611.99	1322060.58	данные отсутствуют	данные отсутствуют
1925	787616.22	1322058.69	данные отсутствуют	данные отсутствуют
1926	787484.45	1324682.49	данные отсутствуют	данные отсутствуют
1927	787858.77	1319931.21	данные отсутствуют	данные отсутствуют
1928	787622.21	1322048.03	данные отсутствуют	данные отсутствуют
1929	787628.52	1322042.83	данные отсутствуют	данные отсутствуют
1930	787909.6	1319925.14	данные отсутствуют	данные отсутствуют
1931	787632.8	1322043.02	данные отсутствуют	данные отсутствуют
1932	787644.27	1322048.43	данные отсутствуют	данные отсутствуют
1933	786870.5	1318522.85	данные отсутствуют	данные отсутствуют
1934	786923.11	1324006.94	данные отсутствуют	данные отсутствуют
1935	787263.72	1324512.35	данные отсутствуют	данные отсутствуют

Государственный регистратор		ФГИС ЕГРН
полное наименование должности	подпись	инициалы, фамилия

М.П.

Выписка из Единого государственного реестра недвижимости об объекте недвижимости  
Описание местоположения земельного участка

<b>Земельный участок</b>			
(вид объекта недвижимости)			
Лист № ___ Раздела <b>3.2</b>	Всего листов раздела <b>3.2</b> : ___	Всего разделов: ___	Всего листов выписки: ___
<b>10.11.2021.№ 99/2021/429778982</b>			
Кадастровый номер:		<b>02:17:040601:67</b>	

Сведения о характерных точках границы земельного участка				
Система координат				
Зона №				
Номер точки	Координаты		Описание закрепления на местности	Средняя квадратическая погрешность определения координат характерных точек границ земельного участка, м
	X	Y		
1	2	3	4	5
1936	787418.13	1324623.64	данные отсутствуют	данные отсутствуют
1937	787468.22	1324580.21	данные отсутствуют	данные отсутствуют
1938	784652.36	1322610.72	данные отсутствуют	данные отсутствуют
1939	783696.46	1321817.17	данные отсутствуют	данные отсутствуют
1940	786945.2	1317853.72	данные отсутствуют	данные отсутствуют
1941	787932.37	1319916.79	данные отсутствуют	данные отсутствуют
1942	787653.51	1322061.72	данные отсутствуют	данные отсутствуют
1943	787651.9	1322075.01	данные отсутствуют	данные отсутствуют
1944	787955.13	1319888.72	данные отсутствуют	данные отсутствуют
1945	787652.96	1322084.09	данные отсутствуют	данные отсутствуют
1946	787655.38	1322089.8	данные отсутствуют	данные отсутствуют
1947	786485.62	1317345.3	данные отсутствуют	данные отсутствуют
1948	787986.24	1319884.93	данные отсутствуют	данные отсутствуют
1949	787660.77	1322095.06	данные отсутствуют	данные отсутствуют
1950	787667.12	1322097.55	данные отсутствуют	данные отсутствуют

Государственный регистратор		ФГИС ЕГРН
полное наименование должности	подпись	инициалы, фамилия

М.П.

Выписка из Единого государственного реестра недвижимости об объекте недвижимости  
Описание местоположения земельного участка

<b>Земельный участок</b>			
(вид объекта недвижимости)			
Лист № ___ Раздела <b>3.2</b>	Всего листов раздела <b>3.2</b> : ___	Всего разделов: ___	Всего листов выписки: ___
<b>10.11.2021.№ 99/2021/429778982</b>			
Кадастровый номер:		<b>02:17:040601:67</b>	

Сведения о характерных точках границы земельного участка				
Система координат				
Зона №				
Номер точки	Координаты		Описание закрепления на местности	Средняя квадратическая погрешность определения координат характерных точек границ земельного участка, м
	X	Y		
1	2	3	4	5
1951	788015.84	1319922.11	данные отсутствуют	данные отсутствуют
1952	787691.14	1322093.07	данные отсутствуют	данные отсутствуют
1953	787697.37	1322095.73	данные отсутствуют	данные отсутствуют
1954	783419.46	1322619.77	данные отсутствуют	данные отсутствуют
1955	786647.33	1317615.14	данные отсутствуют	данные отсутствуют
1956	788022.66	1319972.95	данные отсутствуют	данные отсутствуют
1957	787699.15	1322102.03	данные отсутствуют	данные отсутствуют
1958	787693.89	1322116.79	данные отсутствуют	данные отсутствуют
1959	788057.57	1319982.04	данные отсутствуют	данные отсутствуют
1960	787694.45	1322131.56	данные отсутствуют	данные отсутствуют
1961	787699.78	1322134.94	данные отсутствуют	данные отсутствуют
1962	783294.99	1322586.31	данные отсутствуют	данные отсутствуют
1963	788107.43	1320015.43	данные отсутствуют	данные отсутствуют
1964	787719.52	1322137.29	данные отсутствуют	данные отсутствуют
1965	787737.41	1322147.98	данные отсутствуют	данные отсутствуют

Государственный регистратор		ФГИС ЕГРН
полное наименование должности	подпись	инициалы, фамилия

М.П.

<b>Земельный участок</b>			
(вид объекта недвижимости)			
Лист № ___	Раздела <b>3.2</b>	Всего листов раздела <b>3.2</b> : ___	Всего разделов: ___
10.11.2021.№ 99/2021/429778982		Всего листов выписки: ___	
Кадастровый номер:		<b>02:17:040601:67</b>	

Сведения о характерных точках границы земельного участка				
Система координат				
Зона №				
Номер точки	Координаты		Описание закрепления на местности	Средняя квадратическая погрешность определения координат характерных точек границ земельного участка, м
	X	Y		
1	2	3	4	5
1966	788143.08	1320049.58	данные отсутствуют	данные отсутствуют
1967	787759.7	1322181.01	данные отсутствуют	данные отсутствуют
1968	787768.51	1322200.48	данные отсутствуют	данные отсутствуют
1969	787470.82	1324595.13	данные отсутствуют	данные отсутствуют
1970	787877.63	1324733	данные отсутствуют	данные отсутствуют
1971	786479.15	1317348.42	данные отсутствуют	данные отсутствуют
1972	788168.12	1320060.96	данные отсутствуют	данные отсутствуют
1973	787807.29	1322267.7	данные отсутствуют	данные отсутствуют
1974	787821.25	1322301.82	данные отсутствуют	данные отсутствуют
1975	788225.03	1320065.51	данные отсутствуют	данные отсутствуют
1976	787824.9	1322315.48	данные отсутствуют	данные отсутствуют
1977	787828.6	1322340.8	данные отсутствуют	данные отсутствуют
1978	783629.54	1321752.01	данные отсутствуют	данные отсутствуют
1979	788269.04	1320059.45	данные отсутствуют	данные отсутствуют
1980	787822.48	1322375.19	данные отсутствуют	данные отсутствуют

Государственный регистратор		ФГИС ЕГРН
полное наименование должности	подпись	инициалы, фамилия

М.П.

Раздел 3.2

Выписка из Единого государственного реестра недвижимости об объекте недвижимости  
Описание местоположения земельного участка

<b>Земельный участок</b>			
(вид объекта недвижимости)			
Лист № ___	Раздела <b>3.2</b>	Всего листов раздела <b>3.2</b> : ___	Всего разделов: ___
10.11.2021.№ 99/2021/429778982		Всего листов выписки: ___	
Кадастровый номер:		<b>02:17:040601:67</b>	

Сведения о характерных точках границы земельного участка				
Система координат				
Зона №				
Номер точки	Координаты		Описание закрепления на местности	Средняя квадратическая погрешность определения координат характерных точек границ земельного участка, м
	X	Y		
1	2	3	4	5
1981	787807.54	1322419.98	данные отсутствуют	данные отсутствуют
1982	788309.25	1320055.65	данные отсутствуют	данные отсутствуют
1983	787802.92	1322443.89	данные отсутствуют	данные отсутствуют
1984	787806.39	1322472.02	данные отсутствуют	данные отсутствуют
1985	787470.63	1324602.73	данные отсутствуют	данные отсутствуют
1986	786478.88	1317348.4	данные отсутствуют	данные отсутствуют
1987	788334.28	1320058.69	данные отсутствуют	данные отсутствуют
1988	787811.42	1322485.92	данные отсутствуют	данные отсутствуют
1989	787815.28	1322490.96	данные отсутствуют	данные отсутствуют
1990	788352.39	1320065.11	данные отсутствуют	данные отсутствуют
1991	787829.55	1322492.5	данные отсутствуют	данные отсутствуют
1992	787834.48	1322488.83	данные отсутствуют	данные отсутствуют
1993	787471.48	1324609.99	данные отсутствуют	данные отсутствуют
1994	788372.98	1320071.58	данные отсутствуют	данные отсутствуют
1995	787841.59	1322479.59	данные отсутствуют	данные отсутствуют

Государственный регистратор		ФГИС ЕГРН
полное наименование должности	подпись	инициалы, фамилия

М.П.

Выписка из Единого государственного реестра недвижимости об объекте недвижимости  
Описание местоположения земельного участка

<b>Земельный участок</b>			
(вид объекта недвижимости)			
Лист № ___	Раздела <b>3.2</b>	Всего листов раздела <b>3.2</b> : ___	Всего разделов: ___
Всего листов выписки: ___			
<b>10.11.2021.№ 99/2021/429778982</b>			
Кадастровый номер:		<b>02:17:040601:67</b>	

Сведения о характерных точках границы земельного участка				
Система координат				
Зона №				
Номер точки	Координаты		Описание закрепления на местности	Средняя квадратическая погрешность определения координат характерных точек границ земельного участка, м
	X	Y		
1	2	3	4	5
1996	787853.32	1322454.12	данные отсутствуют	данные отсутствуют
1997	788413.2	1320083.73	данные отсутствуют	данные отсутствуют
1998	787866.47	1322409.19	данные отсутствуют	данные отсутствуют
1999	787873.02	1322379.57	данные отсутствуют	данные отсутствуют
2000	787423.64	1324606.1	данные отсутствуют	данные отсутствуют
2001	787449.51	1324575.78	данные отсутствуют	данные отсутствуют
2002	783389.09	1322480.56	данные отсутствуют	данные отсутствуют
2003	786870.68	1317756.64	данные отсутствуют	данные отсутствуют
2004	788436.72	1320080.69	данные отсутствуют	данные отсутствуют
2005	787889.78	1322357.28	данные отсутствуют	данные отсутствуют
2006	787913.46	1322343.46	данные отсутствуют	данные отсутствуют
2007	788443.55	1320067.03	данные отсутствуют	данные отсутствуют
2008	787917.84	1322337.85	данные отсутствуют	данные отсутствуют
2009	787923.71	1322272	данные отсутствуют	данные отсутствуют
2010	783765.74	1321889.18	данные отсутствуют	данные отсутствуют

Государственный регистратор		ФГИС ЕГРН
полное наименование должности	подпись	инициалы, фамилия

М.П.

Выписка из Единого государственного реестра недвижимости об объекте недвижимости  
Описание местоположения земельного участка

<b>Земельный участок</b>			
(вид объекта недвижимости)			
Лист № ___	Раздела <b>3.2</b>	Всего листов раздела <b>3.2</b> : ___	Всего разделов: ___
Всего листов выписки: ___			
<b>10.11.2021.№ 99/2021/429778982</b>			
Кадастровый номер:		<b>02:17:040601:67</b>	

Сведения о характерных точках границы земельного участка				
Система координат				
Зона №				
Номер точки	Координаты		Описание закрепления на местности	Средняя квадратическая погрешность определения координат характерных точек границ земельного участка, м
	X	Y		
1	2	3	4	5
2011	788438.24	1320045.79	данные отсутствуют	данные отсутствуют
2012	787929.8	1322236.2	данные отсутствуют	данные отсутствуют
2013	788100.34	1322156.65	данные отсутствуют	данные отсутствуют
2014	788416.99	1320013.16	данные отсутствуют	данные отсутствуют
2015	788222.95	1322096.78	данные отсутствуют	данные отсутствуют
2016	788274.65	1322071.16	данные отсутствуют	данные отсутствуют
2017	787455.92	1324575.01	данные отсутствуют	данные отсутствуют
2018	783765.68	1321888.88	данные отсутствуют	данные отсутствуют
2019	788379.05	1319962.32	данные отсутствуют	данные отсутствуют
2020	788279.55	1322086.14	данные отсутствуют	данные отсутствуют
2021	788287.51	1322106.62	данные отсутствуют	данные отсутствуют
2022	788340.36	1319925.14	данные отсутствуют	данные отсутствуют
2023	788306.86	1322122.55	данные отсутствуют	данные отсутствуют
2024	788323.93	1322137.35	данные отсутствуют	данные отсутствуют
2025	787459.74	1324575.93	данные отсутствуют	данные отсутствуют

Государственный регистратор		ФГИС ЕГРН
полное наименование должности	подпись	инициалы, фамилия

М.П.

<b>Земельный участок</b>			
(вид объекта недвижимости)			
Лист № ___	Раздела <b>3.2</b>	Всего листов раздела <b>3.2</b> : ___	Всего разделов: ___
Всего листов выписки: ___			
<b>10.11.2021.№ 99/2021/429778982</b>			
Кадастровый номер:		<b>02:17:040601:67</b>	

Сведения о характерных точках границы земельного участка				
Система координат				
Зона №				
Номер точки	Координаты		Описание закрепления на местности	Средняя квадратическая погрешность определения координат характерных точек границ земельного участка, м
	X	Y		
1	2	3	4	5
2026	788301.54	1319893.1	данные отсутствуют	данные отсутствуют
2027	788339.87	1322151	данные отсутствуют	данные отсутствуют
2028	788353.53	1322172.63	данные отсутствуют	данные отсутствуют
2029	788248.33	1319866.93	данные отсутствуют	данные отсутствуют
2030	788361.49	1322219.3	данные отсутствуют	данные отсутствуют
2031	788384.26	1322234.09	данные отсутствуют	данные отсутствуют
2032	787427.35	1324596.97	данные отсутствуют	данные отсутствуют
2033	787437.85	1324579.65	данные отсутствуют	данные отсутствуют
2034	783663.04	1322175.62	данные отсутствуют	данные отсутствуют
2035	788236.89	1319855.39	данные отсутствуют	данные отсутствуют
2036	788413.84	1322239.78	данные отсутствуют	данные отсутствуют
2037	788434.34	1322260.27	данные отсутствуют	данные отсутствуют
2038	788264.41	1319840.99	данные отсутствуют	данные отсутствуют
2039	788452.54	1322269.37	данные отсутствуют	данные отсутствуют
2040	788458.23	1322287.59	данные отсутствуют	данные отсутствуют

Государственный регистратор		ФГИС ЕГРН
полное наименование должности	подпись	инициалы, фамилия

М.П.

Раздел 3.2

Выписка из Единого государственного реестра недвижимости об объекте недвижимости  
Описание местоположения земельного участка

<b>Земельный участок</b>			
(вид объекта недвижимости)			
Лист № ___	Раздела <b>3.2</b>	Всего листов раздела <b>3.2</b> : ___	Всего разделов: ___
Всего листов выписки: ___			
<b>10.11.2021.№ 99/2021/429778982</b>			
Кадастровый номер:		<b>02:17:040601:67</b>	

Сведения о характерных точках границы земельного участка				
Система координат				
Зона №				
Номер точки	Координаты		Описание закрепления на местности	Средняя квадратическая погрешность определения координат характерных точек границ земельного участка, м
	X	Y		
1	2	3	4	5
2041	783407.2	1322459.71	данные отсутствуют	данные отсутствуют
2042	788287.37	1319792.87	данные отсутствуют	данные отсутствуют
2043	788403.6	1322312.62	данные отсутствуют	данные отсутствуют
2044	788392.23	1322336.52	данные отсутствуют	данные отсутствуют
2045	788303.69	1319752.05	данные отсутствуют	данные отсутствуют
2046	788392.23	1322350.18	данные отсутствуют	данные отсутствуют
2047	788403.6	1322357.01	данные отсутствуют	данные отсутствуют
2048	787431.56	1324590.65	данные отсутствуют	данные отсутствуют
2049	783458.28	1322401.02	данные отсутствуют	данные отсутствуют
2050	788331.11	1319690.99	данные отсутствуют	данные отсутствуют
2051	788429.77	1322364.98	данные отсутствуют	данные отсутствуют
2052	788442.3	1322372.94	данные отсутствуют	данные отсутствуют
2053	788376.86	1319591.13	данные отсутствуют	данные отсутствуют
2054	788441.16	1322405.96	данные отсутствуют	данные отсутствуют
2055	788465.06	1322446.92	данные отсутствуют	данные отсутствуют

Государственный регистратор		ФГИС ЕГРН
полное наименование должности	подпись	инициалы, фамилия

М.П.

Выписка из Единого государственного реестра недвижимости об объекте недвижимости  
Описание местоположения земельного участка

<b>Земельный участок</b>			
(вид объекта недвижимости)			
Лист № ___ Раздела <b>3.2</b>	Всего листов раздела <b>3.2</b> : ___	Всего разделов: ___	Всего листов выписки: ___
<b>10.11.2021.№ 99/2021/429778982</b>			
Кадастровый номер:		<b>02:17:040601:67</b>	

Сведения о характерных точках границы земельного участка				
Система координат				
Зона №				
Номер точки	Координаты		Описание закрепления на местности	Средняя квадратическая погрешность определения координат характерных точек границ земельного участка, м
	X	Y		
1	2	3	4	5
2056	787433.37	1324586.11	данные отсутствуют	данные отсутствуют
2057	788460.06	1319588.16	данные отсутствуют	данные отсутствуют
2058	788495.79	1322453.75	данные отсутствуют	данные отсутствуют
2059	788516.27	1322441.23	данные отсутствуют	данные отсутствуют
2060	788452.24	1319604.4	данные отсутствуют	данные отсутствуют
2061	788532.14	1322418.13	данные отсутствуют	данные отсутствуют
2062	788535.63	1322403.67	данные отсутствуют	данные отсутствуют
2063	787277.44	1324531.08	данные отсутствуют	данные отсутствуют
2064	787355.11	1324610.58	данные отсутствуют	данные отсутствуют
2065	787413.98	1324630.15	данные отсутствуют	данные отсутствуют
2066	783350.42	1322609.17	данные отсутствуют	данные отсутствуют
2067	786968.17	1317834.32	данные отсутствуют	данные отсутствуют
2068	788347.86	1319757.3	данные отсутствуют	данные отсутствуют
2069	788535.63	1322366.11	данные отсутствуют	данные отсутствуют
2070	788518.55	1322337.66	данные отсутствуют	данные отсутствуют

Государственный регистратор		ФГИС ЕГРН
полное наименование должности	подпись	инициалы, фамилия

М.П.

Выписка из Единого государственного реестра недвижимости об объекте недвижимости  
Описание местоположения земельного участка

<b>Земельный участок</b>			
(вид объекта недвижимости)			
Лист № ___ Раздела <b>3.2</b>	Всего листов раздела <b>3.2</b> : ___	Всего разделов: ___	Всего листов выписки: ___
<b>10.11.2021.№ 99/2021/429778982</b>			
Кадастровый номер:		<b>02:17:040601:67</b>	

Сведения о характерных точках границы земельного участка				
Система координат				
Зона №				
Номер точки	Координаты		Описание закрепления на местности	Средняя квадратическая погрешность определения координат характерных точек границ земельного участка, м
	X	Y		
1	2	3	4	5
2071	788454.71	1319799.81	данные отсутствуют	данные отсутствуют
2072	788516.27	1322301.24	данные отсутствуют	данные отсутствуют
2073	788516.27	1322263.69	данные отсутствуют	данные отсутствуют
2074	783295.66	1322586.69	данные отсутствуют	данные отсутствуют
2075	788506.57	1319795.71	данные отсутствуют	данные отсутствуют
2076	788521.96	1322224.99	данные отсутствуют	данные отсутствуют
2077	788547.01	1322213.61	данные отсутствуют	данные отсутствуют
2078	788523.23	1319778.21	данные отсутствуют	данные отсутствуют
2079	788567.49	1322220.43	данные отсутствуют	данные отсутствуют
2080	788574.33	1322237.51	данные отсутствуют	данные отсутствуют
2081	787415.2	1324629.43	данные отсутствуют	данные отсутствуют
2082	786495.72	1317330.05	данные отсутствуют	данные отсутствуют
2083	788620.38	1319785.17	данные отсутствуют	данные отсутствуют
2084	788575.46	1322275.06	данные отсутствуют	данные отсутствуют
2085	788593.67	1322296.69	данные отсутствуют	данные отсутствуют

Государственный регистратор		ФГИС ЕГРН
полное наименование должности	подпись	инициалы, фамилия

М.П.

<b>Земельный участок</b>			
(вид объекта недвижимости)			
Лист № ___ Раздела <b>3.2</b>	Всего листов раздела <b>3.2</b> : ___	Всего разделов: ___	Всего листов выписки: ___
<b>10.11.2021.№ 99/2021/429778982</b>			
Кадастровый номер:		<b>02:17:040601:67</b>	

Сведения о характерных точках границы земельного участка				
Система координат				
Зона №				
Номер точки	Координаты		Описание закрепления на местности	Средняя квадратическая погрешность определения координат характерных точек границ земельного участка, м
	X	Y		
1	2	3	4	5
2086	788688.63	1319757.89	данные отсутствуют	данные отсутствуют
2087	788599.36	1322330.83	данные отсутствуют	данные отсутствуют
2088	788580.01	1322382.05	данные отсутствуют	данные отсутствуют
2089	783408.31	1322623.85	данные отсутствуют	данные отсутствуют
2090	788703.68	1319723.02	данные отсутствуют	данные отсутствуют
2091	788552.69	1322437.82	данные отсутствуют	данные отсутствуют
2092	788539.04	1322478.79	данные отсутствуют	данные отсутствуют
2093	788737.53	1319670.16	данные отсутствуют	данные отсутствуют
2094	788523.1	1322552.77	данные отсутствуют	данные отсутствуют
2095	788524.24	1322602.85	данные отсутствуют	данные отсутствуют
2096	787392.6	1324631.89	данные отсутствуют	данные отсутствуют
2097	787410.01	1324630	данные отсутствуют	данные отсутствуют
2098	783315.22	1322598.91	данные отсутствуют	данные отсутствуют
2099	788768.83	1319685.46	данные отсутствуют	данные отсутствуют
2100	788547.01	1322618.78	данные отсутствуют	данные отсутствуют

Государственный регистратор		ФГИС ЕГРН
полное наименование должности	подпись	инициалы, фамилия

М.П.

Раздел 3.2

Выписка из Единого государственного реестра недвижимости об объекте недвижимости  
Описание местоположения земельного участка

<b>Земельный участок</b>			
(вид объекта недвижимости)			
Лист № ___ Раздела <b>3.2</b>	Всего листов раздела <b>3.2</b> : ___	Всего разделов: ___	Всего листов выписки: ___
<b>10.11.2021.№ 99/2021/429778982</b>			
Кадастровый номер:		<b>02:17:040601:67</b>	

Сведения о характерных точках границы земельного участка				
Система координат				
Зона №				
Номер точки	Координаты		Описание закрепления на местности	Средняя квадратическая погрешность определения координат характерных точек границ земельного участка, м
	X	Y		
1	2	3	4	5
2101	788564.07	1322613.09	данные отсутствуют	данные отсутствуют
2102	788814.47	1319727.7	данные отсутствуют	данные отсутствуют
2103	788574.33	1322596.02	данные отсутствуют	данные отсутствуют
2104	788615.29	1322497	данные отсутствуют	данные отсутствуют
2105	783350.4	1322609.17	данные отсутствуют	данные отсутствуют
2106	788864.9	1319796.78	данные отсутствуют	данные отсутствуют
2107	788641.47	1322442.37	данные отсутствуют	данные отсутствуют
2108	788675.62	1322409.36	данные отсутствуют	данные отсутствуют
2109	788904.39	1319848.93	данные отсутствуют	данные отсутствуют
2110	788700.65	1322369.53	данные отсутствуют	данные отсутствуют
2111	788701.79	1322280.76	данные отсутствуют	данные отсутствуют
2112	787393.22	1324631.31	данные отсутствуют	данные отсутствуют
2113	783331.11	1322606.23	данные отсутствуют	данные отсутствуют
2114	788914.17	1319867.82	данные отсутствуют	данные отсутствуют
2115	788684.72	1322215.88	данные отсутствуют	данные отсутствуют

Государственный регистратор		ФГИС ЕГРН
полное наименование должности	подпись	инициалы, фамилия

М.П.

Выписка из Единого государственного реестра недвижимости об объекте недвижимости  
Описание местоположения земельного участка

<b>Земельный участок</b>			
(вид объекта недвижимости)			
Лист № ___ Раздела <b>3.2</b>	Всего листов раздела <b>3.2</b> : ___	Всего разделов: ___	Всего листов выписки: ___
<b>10.11.2021.№ 99/2021/429778982</b>			
Кадастровый номер:		<b>02:17:040601:67</b>	

Сведения о характерных точках границы земельного участка				
Система координат				
Зона №				
Номер точки	Координаты		Описание закрепления на местности	Средняя квадратическая погрешность определения координат характерных точек границ земельного участка, м
	X	Y		
1	2	3	4	5
2116	788661.95	1322211.33	данные отсутствуют	данные отсутствуют
2117	788924.37	1319869.62	данные отсутствуют	данные отсутствуют
2118	788634.65	1322229.54	данные отсутствуют	данные отсутствуют
2119	788615.29	1322218.16	данные отсутствуют	данные отсутствуют
2120	787397.72	1324631.86	данные отсутствуют	данные отсутствуют
2121	788938.78	1319888.91	данные отсутствуют	данные отсутствуют
2122	788583.43	1322171.5	данные отсутствуют	данные отсутствуют
2123	788557.25	1322094.1	данные отсутствуют	данные отсутствуют
2124	788975.85	1319869.01	данные отсутствуют	данные отсутствуют
2125	788532.21	1322033.78	данные отсутствуют	данные отсутствуют
2126	788510.58	1321989.39	данные отсутствуют	данные отсутствуют
2127	787284.06	1324537.45	данные отсутствуют	данные отсутствуют
2128	787326.53	1324588.12	данные отсутствуют	данные отсутствуют
2129	783400.5	1322626.28	данные отсутствуют	данные отсутствуют
2130	786651.2	1317389.37	данные отсутствуют	данные отсутствуют

Государственный регистратор		ФГИС ЕГРН
полное наименование должности	подпись	инициалы, фамилия

М.П.

Выписка из Единого государственного реестра недвижимости об объекте недвижимости  
Описание местоположения земельного участка

<b>Земельный участок</b>			
(вид объекта недвижимости)			
Лист № ___ Раздела <b>3.2</b>	Всего листов раздела <b>3.2</b> : ___	Всего разделов: ___	Всего листов выписки: ___
<b>10.11.2021.№ 99/2021/429778982</b>			
Кадастровый номер:		<b>02:17:040601:67</b>	

Сведения о характерных точках границы земельного участка				
Система координат				
Зона №				
Номер точки	Координаты		Описание закрепления на местности	Средняя квадратическая погрешность определения координат характерных точек границ земельного участка, м
	X	Y		
1	2	3	4	5
2131	789032.25	1319839.03	данные отсутствуют	данные отсутствуют
2132	788468.47	1321980.28	данные отсутствуют	данные отсутствуют
2133	788452.54	1321982.57	данные отсутствуют	данные отсутствуют
2134	789034.13	1319842.75	данные отсутствуют	данные отсутствуют
2135	788446.85	1322011.02	данные отсутствуют	данные отсутствуют
2136	788446.85	1322050.85	данные отсутствуют	данные отсутствуют
2137	783364.37	1322613.82	данные отсутствуют	данные отсутствуют
2138	788997.72	1319864.37	данные отсутствуют	данные отсутствуют
2139	788435.47	1322062.23	данные отсутствуют	данные отсутствуют
2140	788419.53	1322061.09	данные отсутствуют	данные отсутствуют
2141	788986.33	1319884.86	данные отсутствуют	данные отсутствуют
2142	788402.46	1322050.85	данные отсутствуют	данные отсутствуют
2143	788380.84	1322050.85	данные отсутствуют	данные отсутствуют
2144	787336.34	1324596.88	данные отсутствуют	данные отсутствуют
2145	783364.35	1322613.81	данные отсутствуют	данные отсутствуют

Государственный регистратор		ФГИС ЕГРН
полное наименование должности	подпись	инициалы, фамилия

М.П.



<b>Земельный участок</b>			
(вид объекта недвижимости)			
Лист № ___ Раздела <b>3.2</b>	Всего листов раздела <b>3.2</b> : ___	Всего разделов: ___	Всего листов выписки: ___
<b>10.11.2021.№ 99/2021/429778982</b>			
Кадастровый номер:		<b>02:17:040601:67</b>	

Сведения о характерных точках границы земельного участка				
Система координат				
Зона №				
Номер точки	Координаты		Описание закрепления на местности	Средняя квадратическая погрешность определения координат характерных точек границ земельного участка, м
	X	Y		
1	2	3	4	5
2146	788984.06	1319903.07	данные отсутствуют	данные отсутствуют
2147	788356.94	1322064.51	данные отсутствуют	данные отсутствуют
2148	788339.87	1322053.13	данные отсутствуют	данные отсутствуют
2149	789005.68	1319928.1	данные отсутствуют	данные отсутствуют
2150	788316.03	1322049.67	данные отсутствуют	данные отсутствуют
2151	788429.53	1321993.72	данные отсутствуют	данные отсутствуют
2152	787351.27	1324607.17	данные отсутствуют	данные отсутствуют
2153	789052.35	1319978.18	данные отсутствуют	данные отсутствуют
2154	788599.84	1321784.68	данные отсутствуют	данные отсутствуют
2155	788693.79	1321669.5	данные отсутствуют	данные отсутствуют
2156	789088.77	1320030.53	данные отсутствуют	данные отсутствуют
2157	788853.08	1321628.68	данные отсутствуют	данные отсутствуют
2158	788910.85	1321613.37	данные отсутствуют	данные отсутствуют
2159	787295.53	1324551.13	данные отсутствуют	данные отсутствуют
2160	787316.32	1324577.61	данные отсутствуют	данные отсутствуют

Государственный регистратор		ФГИС ЕГРН
полное наименование должности	подпись	инициалы, фамилия

М.П.

Раздел 3.2

Выписка из Единого государственного реестра недвижимости об объекте недвижимости  
Описание местоположения земельного участка

<b>Земельный участок</b>			
(вид объекта недвижимости)			
Лист № ___ Раздела <b>3.2</b>	Всего листов раздела <b>3.2</b> : ___	Всего разделов: ___	Всего листов выписки: ___
<b>10.11.2021.№ 99/2021/429778982</b>			
Кадастровый номер:		<b>02:17:040601:67</b>	

Сведения о характерных точках границы земельного участка				
Система координат				
Зона №				
Номер точки	Координаты		Описание закрепления на местности	Средняя квадратическая погрешность определения координат характерных точек границ земельного участка, м
	X	Y		
1	2	3	4	5
2161	783364.38	1322613.84	данные отсутствуют	данные отсутствуют
2162	789136.57	1320118.17	данные отсутствуют	данные отсутствуют
2163	788996.5	1321587.33	данные отсутствуют	данные отсутствуют
2164	789097.97	1321556.56	данные отсутствуют	данные отсутствуют
2165	789151.36	1320175.08	данные отсутствуют	данные отсутствуют
2166	789156.93	1321540.84	данные отсутствуют	данные отсутствуют
2167	789272.56	1321428.32	данные отсутствуют	данные отсутствуют
2168	783385.88	1322625.3	данные отсутствуют	данные отсутствуют
2169	789157.05	1320239.95	данные отсутствуют	данные отсутствуют
2170	789291.28	1321412.87	данные отсутствуют	данные отсутствуют
2171	789277.59	1321495.56	данные отсутствуют	данные отсутствуют
2172	789155.92	1320262.72	данные отсутствуют	данные отсутствуют
2173	789274.61	1321537.04	данные отсутствуют	данные отсутствуют
2174	789278.4	1321582.86	данные отсутствуют	данные отсутствуют
2175	787298.28	1324555.6	данные отсутствуют	данные отсутствуют

Государственный регистратор		ФГИС ЕГРН
полное наименование должности	подпись	инициалы, фамилия

М.П.

Выписка из Единого государственного реестра недвижимости об объекте недвижимости  
Описание местоположения земельного участка

<b>Земельный участок</b>			
(вид объекта недвижимости)			
Лист № ___ Раздела <b>3.2</b>	Всего листов раздела <b>3.2</b> : ___	Всего разделов: ___	Всего листов выписки: ___
<b>10.11.2021.№ 99/2021/429778982</b>			
Кадастровый номер:		<b>02:17:040601:67</b>	

Сведения о характерных точках границы земельного участка				
Система координат				
Зона №				
Номер точки	Координаты		Описание закрепления на местности	Средняя квадратическая погрешность определения координат характерных точек границ земельного участка, м
	X	Y		
1	2	3	4	5
2176	783372.93	1322622.38	данные отсутствуют	данные отсутствуют
2177	789172.42	1320302.76	данные отсутствуют	данные отсутствуют
2178	789287.35	1321625.97	данные отсутствуют	данные отсутствуют
2179	789339.67	1321657.14	данные отсутствуют	данные отсутствуют
2180	789194.69	1320327.95	данные отсутствуют	данные отсутствуют
2181	789397.96	1321689	данные отсутствуют	данные отсутствуют
2182	789551.62	1321771.29	данные отсутствуют	данные отсутствуют
2183	787304.19	1324562.02	данные отсутствуют	данные отсутствуют
2184	789202.43	1320332.09	данные отсутствуют	данные отсутствуют
2185	789600.69	1321729.54	данные отсутствуют	данные отсутствуют
2186	789679.05	1321704.87	данные отсутствуют	данные отсутствуют
2187	789228.33	1320328.39	данные отсутствуют	данные отсутствуют
2188	789711.52	1321690.77	данные отсутствуют	данные отсутствуют
2189	789735.85	1321688.47	данные отсутствуют	данные отсутствуют
2190	786926.76	1324009.2	данные отсутствуют	данные отсутствуют

Государственный регистратор		ФГИС ЕГРН
полное наименование должности	подпись	инициалы, фамилия

М.П.

Выписка из Единого государственного реестра недвижимости об объекте недвижимости  
Описание местоположения земельного участка

<b>Земельный участок</b>			
(вид объекта недвижимости)			
Лист № ___ Раздела <b>3.2</b>	Всего листов раздела <b>3.2</b> : ___	Всего разделов: ___	Всего листов выписки: ___
<b>10.11.2021.№ 99/2021/429778982</b>			
Кадастровый номер:		<b>02:17:040601:67</b>	

Сведения о характерных точках границы земельного участка				
Система координат				
Зона №				
Номер точки	Координаты		Описание закрепления на местности	Средняя квадратическая погрешность определения координат характерных точек границ земельного участка, м
	X	Y		
1	2	3	4	5
2191	787011.67	1324025.88	данные отсутствуют	данные отсутствуют
2192	787003.83	1324108.94	данные отсутствуют	данные отсутствуют
2193	787255.22	1324502.84	данные отсутствуют	данные отсутствуют
2194	783625.35	1322438.21	данные отсутствуют	данные отсутствуют
2195	786959.2	1317843.85	данные отсутствуют	данные отсутствуют
2196	789256.98	1320335.17	данные отсутствуют	данные отсутствуют
2197	789768.52	1321694.56	данные отсутствуют	данные отсутствуют
2198	789795.57	1321700.8	данные отсутствуют	данные отсутствуют
2199	789270.85	1320346.86	данные отсутствуют	данные отсутствуют
2200	789814	1321715.71	данные отсутствуют	данные отсутствуют
2201	789826.2	1321732.66	данные отсутствуют	данные отсутствуют
2202	783417.92	1322565.57	данные отсутствуют	данные отсутствуют
2203	789276.56	1320375.39	данные отсутствуют	данные отсутствуют
2204	789832.84	1321761.53	данные отсутствуют	данные отсутствуют
2205	789831.69	1321791.62	данные отсутствуют	данные отсутствуют

Государственный регистратор		ФГИС ЕГРН
полное наименование должности	подпись	инициалы, фамилия

М.П.

Выписка из Единого государственного реестра недвижимости об объекте недвижимости  
Описание местоположения земельного участка

<b>Земельный участок</b>			
<small>(вид объекта недвижимости)</small>			
Лист № ___ Раздела <b>3.2</b>	Всего листов раздела <b>3.2</b> : ___	Всего разделов: ___	Всего листов выписки: ___
<b>10.11.2021.№ 99/2021/429778982</b>			
Кадастровый номер:		<b>02:17:040601:67</b>	

Сведения о характерных точках границы земельного участка				
Система координат				
Зона №				
Номер точки	Координаты		Описание закрепления на местности	Средняя квадратическая погрешность определения координат характерных точек границ земельного участка, м
	X	Y		
1	2	3	4	5
2206	789296.29	1320390.66	данные отсутствуют	данные отсутствуют
2207	789824.64	1321857.51	данные отсутствуют	данные отсутствуют
2208	789799.98	1321955.12	данные отсутствуют	данные отсутствуют
2209	784625.03	1322555.95	данные отсутствуют	данные отсутствуют
2210	786649.57	1317618.34	данные отсутствуют	данные отсутствуют
2211	789323.23	1320401.57	данные отсутствуют	данные отсутствуют
2212	789792.66	1322006.9	данные отсутствуют	данные отсутствуют
2213	789797	1322023.44	данные отсутствуют	данные отсутствуют
2214	789333.47	1320379.94	данные отсутствуют	данные отсутствуют
2215	789807.02	1322038.35	данные отсутствуют	данные отсутствуют
2216	789819.57	1322041.68	данные отсутствуют	данные отсутствуют
2217	783880.24	1322462.7	данные отсутствуют	данные отсутствуют
2218	789323.23	1320351.49	данные отсутствуют	данные отсутствуют
2219	789816.36	1322044.53	данные отсутствуют	данные отсутствуют
2220	789780.22	1322044.53	данные отсутствуют	данные отсутствуют

Государственный регистратор		ФГИС ЕГРН
полное наименование должности	подпись	инициалы, фамилия

М.П.

Раздел 3.2

Выписка из Единого государственного реестра недвижимости об объекте недвижимости  
Описание местоположения земельного участка

<b>Земельный участок</b>			
<small>(вид объекта недвижимости)</small>			
Лист № ___ Раздела <b>3.2</b>	Всего листов раздела <b>3.2</b> : ___	Всего разделов: ___	Всего листов выписки: ___
<b>10.11.2021.№ 99/2021/429778982</b>			
Кадастровый номер:		<b>02:17:040601:67</b>	

Сведения о характерных точках границы земельного участка				
Система координат				
Зона №				
Номер точки	Координаты		Описание закрепления на местности	Средняя квадратическая погрешность определения координат характерных точек границ земельного участка, м
	X	Y		
1	2	3	4	5
2221	789288.44	1320320.06	данные отсутствуют	данные отсутствуют
2222	789770.62	1322036.06	данные отсутствуют	данные отсутствуют
2223	789762.39	1322015.51	данные отсутствуют	данные отсутствуют
2224	786901.61	1324207.52	данные отсутствуют	данные отсутствуют
2225	787223.12	1324529.23	данные отсутствуют	данные отсутствуют
2226	783418.05	1322565.3	данные отсутствуют	данные отсутствуют
2227	789269.73	1320290.03	данные отсутствуют	данные отсутствуют
2228	789757.45	1321994.94	данные отсутствуют	данные отсутствуют
2229	789762.38	1321976.04	данные отсутствуют	данные отсутствуют
2230	789235.59	1320296.86	данные отсутствуют	данные отсутствуют
2231	789769.4	1321964.36	данные отсутствуют	данные отсутствуют
2232	789785.18	1321947.33	данные отсутствуют	данные отсутствуют
2233	783591.88	1322488.09	данные отсутствуют	данные отсутствуют
2234	789203.72	1320268.4	данные отсутствуют	данные отсутствуют
2235	789792.66	1321909.89	данные отсутствуют	данные отсутствуют

Государственный регистратор		ФГИС ЕГРН
полное наименование должности	подпись	инициалы, фамилия

М.П.

Выписка из Единого государственного реестра недвижимости об объекте недвижимости  
Описание местоположения земельного участка

<b>Земельный участок</b>			
(вид объекта недвижимости)			
Лист № ___	Раздела <b>3.2</b>	Всего листов раздела <b>3.2</b> : ___	Всего разделов: ___
Всего листов выписки: ___			
<b>10.11.2021.№ 99/2021/429778982</b>			
Кадастровый номер:		<b>02:17:040601:67</b>	

Сведения о характерных точках границы земельного участка				
Система координат				
Зона №				
Номер точки	Координаты		Описание закрепления на местности	Средняя квадратическая погрешность определения координат характерных точек границ земельного участка, м
	X	Y		
1	2	3	4	5
2236	789805.21	1321859.1	данные отсутствуют	данные отсутствуют
2237	789197.41	1320238.98	данные отсутствуют	данные отсутствуют
2238	789810.97	1321843.45	данные отсутствуют	данные отсутствуют
2239	789810.98	1321843.42	данные отсутствуют	данные отсутствуют
2240	786901.53	1324207.82	данные отсутствуют	данные отсутствуют
2241	783607.03	1322570.14	данные отсутствуют	данные отсутствуют
2242	789192.06	1320236.69	данные отсутствуют	данные отсутствуют
2243	789810.98	1321826.14	данные отсутствуют	данные отсутствуют
2244	789810.15	1321806.38	данные отсутствуют	данные отсутствуют
2245	789191.88	1320236.43	данные отсутствуют	данные отсутствуют
2246	789810.15	1321789.09	данные отсутствуют	данные отсутствуют
2247	789810.98	1321766.03	данные отсутствуют	данные отсутствуют
2248	787222.86	1324529.15	данные отсутствуют	данные отсутствуют
2249	789191.22	1320200.05	данные отсутствуют	данные отсутствуют
2250	789810.97	1321766	данные отсутствуют	данные отсутствуют

Государственный регистратор		ФГИС ЕГРН
полное наименование должности	подпись	инициалы, фамилия

М.П.

Выписка из Единого государственного реестра недвижимости об объекте недвижимости  
Описание местоположения земельного участка

<b>Земельный участок</b>			
(вид объекта недвижимости)			
Лист № ___	Раздела <b>3.2</b>	Всего листов раздела <b>3.2</b> : ___	Всего разделов: ___
Всего листов выписки: ___			
<b>10.11.2021.№ 99/2021/429778982</b>			
Кадастровый номер:		<b>02:17:040601:67</b>	

Сведения о характерных точках границы земельного участка				
Система координат				
Зона №				
Номер точки	Координаты		Описание закрепления на местности	Средняя квадратическая погрешность определения координат характерных точек границ земельного участка, м
	X	Y		
1	2	3	4	5
2251	789806.61	1321755.1	данные отсутствуют	данные отсутствуют
2252	789191.49	1320199.78	данные отсутствуют	данные отсутствуют
2253	789806.17	1321741.18	данные отсутствуют	данные отсутствуют
2254	789784.86	1321722.62	данные отсутствуют	данные отсутствуют
2255	787007.8	1324028	данные отсутствуют	данные отсутствуют
2256	787000.02	1324064.75	данные отсутствуют	данные отсутствуют
2257	783967.13	1322456.22	данные отсутствуют	данные отсутствуют
2258	783625.42	1322437.55	данные отсутствуют	данные отсутствуют
2259	789191.2	1320197.84	данные отсутствуют	данные отсутствуют
2260	789772.77	1321721.87	данные отсутствуют	данные отсутствуют
2261	789761.51	1321717.36	данные отсутствуют	данные отсутствуют
2262	789191.49	1320197.48	данные отсутствуют	данные отсутствуют
2263	789761.48	1321717.35	данные отсутствуют	данные отсутствуют
2264	789745	1321717.35	данные отсутствуют	данные отсутствуют
2265	783892.79	1322352.91	данные отсутствуют	данные отсутствуют

Государственный регистратор		ФГИС ЕГРН
полное наименование должности	подпись	инициалы, фамилия

М.П.

<b>Земельный участок</b>			
(вид объекта недвижимости)			
Лист № ___	Раздела <b>3.2</b>	Всего листов раздела <b>3.2</b> : ___	Всего разделов: ___
Всего листов выписки: ___			
<b>10.11.2021.№ 99/2021/429778982</b>			
Кадастровый номер:		<b>02:17:040601:67</b>	

Сведения о характерных точках границы земельного участка				
Система координат				
Зона №				
Номер точки	Координаты		Описание закрепления на местности	Средняя квадратическая погрешность определения координат характерных точек границ земельного участка, м
	X	Y		
1	2	3	4	5
2266	789192.2	1320236.42	данные отсутствуют	данные отсутствуют
2267	789723.59	1321719	данные отсутствуют	данные отсутствуют
2268	789707.11	1321721.48	данные отсутствуют	данные отсутствуют
2269	789244.48	1320260.07	данные отсутствуют	данные отсутствуют
2270	789689	1321724.76	данные отсутствуют	данные отсутствуют
2271	789672.53	1321728.89	данные отсутствуют	данные отсутствуют
2272	787022.01	1324082.89	данные отсутствуют	данные отсутствуют
2273	783725.71	1322350.4	данные отсутствуют	данные отсутствуют
2274	789283.82	1320289.25	данные отсутствуют	данные отсутствуют
2275	789671.19	1321729.19	данные отсутствуют	данные отсутствуют
2276	789660.76	1321730.54	данные отсутствуют	данные отсутствуют
2277	789301.82	1320324.29	данные отсутствуют	данные отсутствуют
2278	789602.57	1321741.15	данные отсутствуют	данные отсутствуют
2279	789557.57	1321773.02	данные отсутствуют	данные отсутствуют
2280	787026.26	1324087.34	данные отсутствуют	данные отсутствуют

Государственный регистратор		ФГИС ЕГРН
полное наименование должности	подпись	инициалы, фамилия

М.П.

Раздел 3.2

Выписка из Единого государственного реестра недвижимости об объекте недвижимости  
Описание местоположения земельного участка

<b>Земельный участок</b>			
(вид объекта недвижимости)			
Лист № ___	Раздела <b>3.2</b>	Всего листов раздела <b>3.2</b> : ___	Всего разделов: ___
Всего листов выписки: ___			
<b>10.11.2021.№ 99/2021/429778982</b>			
Кадастровый номер:		<b>02:17:040601:67</b>	

Сведения о характерных точках границы земельного участка				
Система координат				
Зона №				
Номер точки	Координаты		Описание закрепления на местности	Средняя квадратическая погрешность определения координат характерных точек границ земельного участка, м
	X	Y		
1	2	3	4	5
2281	789348.67	1320352.11	данные отсутствуют	данные отсутствуют
2282	789541.72	1321839.09	данные отсутствуют	данные отсутствуют
2283	789544.39	1321923.57	данные отсутствуют	данные отсутствуют
2284	789378.63	1320320.13	данные отсутствуют	данные отсутствуют
2285	789544.57	1321923.82	данные отсутствуют	данные отсутствуют
2286	789586.68	1321942.26	данные отсутствуют	данные отсутствуют
2287	786995.36	1324031.58	данные отсутствуют	данные отсутствуют
2288	786991.73	1324056.34	данные отсутствуют	данные отсутствуют
2289	783967.58	1322354.75	данные отсутствуют	данные отсутствуют
2290	789426.71	1320394.11	данные отсутствуют	данные отсутствуют
2291	789610.33	1321984.27	данные отсутствуют	данные отсутствуют
2292	789608.61	1322011.9	данные отсутствуют	данные отсутствуют
2293	789489.23	1320690.99	данные отсутствуют	данные отсутствуют
2294	789604.94	1322022.89	данные отсутствуют	данные отсутствуют
2295	789591.8	1322035.23	данные отсутствуют	данные отсутствуют

Государственный регистратор		ФГИС ЕГРН
полное наименование должности	подпись	инициалы, фамилия

М.П.

Выписка из Единого государственного реестра недвижимости об объекте недвижимости  
Описание местоположения земельного участка

<b>Земельный участок</b>			
(вид объекта недвижимости)			
Лист № ___ Раздела <b>3.2</b>	Всего листов раздела <b>3.2</b> : ___	Всего разделов: ___	Всего листов выписки: ___
<b>10.11.2021.№ 99/2021/429778982</b>			
Кадастровый номер:		<b>02:17:040601:67</b>	

Сведения о характерных точках границы земельного участка				
Система координат				
Зона №				
Номер точки	Координаты		Описание закрепления на местности	Средняя квадратическая погрешность определения координат характерных точек границ земельного участка, м
	X	Y		
1	2	3	4	5
2296	783967.29	1322455.97	данные отсутствуют	данные отсутствуют
2297	789524.95	1320899.76	данные отсутствуют	данные отсутствуют
2298	789576.99	1322044.27	данные отсутствуют	данные отсутствуют
2299	789558.07	1322049.21	данные отсутствуют	данные отсутствуют
2300	789550.23	1321051.86	данные отсутствуют	данные отсутствуют
2301	789540.77	1322050.85	данные отсутствуют	данные отсутствуют
2302	789523.49	1322054.15	данные отсутствуют	данные отсутствуют
2303	786992.76	1324033.67	данные отсутствуют	данные отсутствуют
2304	783967.84	1322354.91	данные отсутствуют	данные отсутствуют
2305	789439.11	1321080.06	данные отсутствуют	данные отсутствуют
2306	789521.04	1322054.15	данные отсутствуют	данные отсутствуют
2307	789367.05	1322026.97	данные отсутствуют	данные отсутствуют
2308	789335.47	1321104.33	данные отсутствуют	данные отсутствуют
2309	789276.85	1322019.45	данные отсутствуют	данные отсутствуют
2310	789227.13	1322012.35	данные отсутствуют	данные отсутствуют

Государственный регистратор		ФГИС ЕГРН
полное наименование должности	подпись	инициалы, фамилия

М.П.

Выписка из Единого государственного реестра недвижимости об объекте недвижимости  
Описание местоположения земельного участка

<b>Земельный участок</b>			
(вид объекта недвижимости)			
Лист № ___ Раздела <b>3.2</b>	Всего листов раздела <b>3.2</b> : ___	Всего разделов: ___	Всего листов выписки: ___
<b>10.11.2021.№ 99/2021/429778982</b>			
Кадастровый номер:		<b>02:17:040601:67</b>	

Сведения о характерных точках границы земельного участка				
Система координат				
Зона №				
Номер точки	Координаты		Описание закрепления на местности	Средняя квадратическая погрешность определения координат характерных точек границ земельного участка, м
	X	Y		
1	2	3	4	5
2311	786987.79	1324042.24	данные отсутствуют	данные отсутствуют
2312	789225.25	1321011.87	данные отсутствуют	данные отсутствуют
2313	789220.51	1322008.86	данные отсутствуют	данные отсутствуют
2314	789200.75	1321998.99	данные отсутствуют	данные отсутствуют
2315	789178.62	1320967.68	данные отсутствуют	данные отсутствуют
2316	789161.23	1321970.16	данные отсутствуют	данные отсутствуют
2317	789161.2	1321970.15	данные отсутствуют	данные отсутствуют
2318	786934.16	1324021.2	данные отсутствуют	данные отсутствуют
2319	786970.96	1323969.91	данные отсутствуют	данные отсутствуют
2320	787009.73	1324012.38	данные отсутствуют	данные отсутствуют
2321	784062.45	1322506.06	данные отсутствуют	данные отсутствуют
2322	786649.58	1317618.36	данные отсутствуют	данные отсутствуют
2323	789117.66	1320912.79	данные отсутствуют	данные отсутствуют
2324	789144.73	1321966.87	данные отсутствуют	данные отсутствуют
2325	789144.71	1321966.87	данные отсутствуют	данные отсутствуют

Государственный регистратор		ФГИС ЕГРН
полное наименование должности	подпись	инициалы, фамилия

М.П.

Выписка из Единого государственного реестра недвижимости об объекте недвижимости  
Описание местоположения земельного участка

<b>Земельный участок</b>			
<small>(вид объекта недвижимости)</small>			
Лист № ___	Раздела <b>3.2</b>	Всего листов раздела <b>3.2</b> : ___	Всего разделов: ___
Всего листов выписки: ___			
<b>10.11.2021.№ 99/2021/429778982</b>			
Кадастровый номер:		<b>02:17:040601:67</b>	

Сведения о характерных точках границы земельного участка				
Система координат				
Зона №				
Номер точки	Координаты		Описание закрепления на местности	Средняя квадратическая погрешность определения координат характерных точек границ земельного участка, м
	X	Y		
1	2	3	4	5
2326	789019.79	1320814.93	данные отсутствуют	данные отсутствуют
2327	789137.02	1321966.53	данные отсутствуют	данные отсутствуют
2328	789130.48	1321962.74	данные отсутствуют	данные отсутствуют
2329	783875.11	1322524.57	данные отсутствуют	данные отсутствуют
2330	788937.96	1320734.38	данные отсутствуют	данные отсутствуют
2331	789111.17	1321961.86	данные отсутствуют	данные отсутствуют
2332	789108.5	1321961.09	данные отсутствуют	данные отсутствуют
2333	788793.8	1320759.16	данные отсутствуют	данные отсутствуют
2334	789108.47	1321961.09	данные отсутствуют	данные отсутствуют
2335	789104.96	1321961.57	данные отсутствуют	данные отсутствуют
2336	787012.86	1324024.04	данные отсутствуют	данные отсутствуют
2337	783879.47	1322468.41	данные отсутствуют	данные отсутствуют
2338	788611.73	1320799.62	данные отсутствуют	данные отсутствуют
2339	789074.81	1321960.19	данные отсутствуют	данные отсутствуют
2340	789058.74	1321974	данные отсутствуют	данные отсутствуют

Государственный регистратор		ФГИС ЕГРН
полное наименование должности	подпись	инициалы, фамилия

М.П.

Раздел 3.2

Выписка из Единого государственного реестра недвижимости об объекте недвижимости  
Описание местоположения земельного участка

<b>Земельный участок</b>			
<small>(вид объекта недвижимости)</small>			
Лист № ___	Раздела <b>3.2</b>	Всего листов раздела <b>3.2</b> : ___	Всего разделов: ___
Всего листов выписки: ___			
<b>10.11.2021.№ 99/2021/429778982</b>			
Кадастровый номер:		<b>02:17:040601:67</b>	

Сведения о характерных точках границы земельного участка				
Система координат				
Зона №				
Номер точки	Координаты		Описание закрепления на местности	Средняя квадратическая погрешность определения координат характерных точек границ земельного участка, м
	X	Y		
1	2	3	4	5
2341	788497.83	1320833.52	данные отсутствуют	данные отсутствуют
2342	789055.73	1321975.1	данные отсутствуют	данные отсутствуют
2343	789040.9	1321982.51	данные отсутствуют	данные отсутствуют
2344	784585.4	1322517.46	данные отсутствуют	данные отсутствуют
2345	788447.89	1320753.82	данные отсутствуют	данные отсутствуют
2346	789040.88	1321982.54	данные отсутствуют	данные отсутствуют
2347	789030.18	1321998.19	данные отсутствуют	данные отсутствуют
2348	788396.67	1320666.75	данные отсутствуют	данные отсутствуют
2349	789030.17	1321998.2	данные отсутствуют	данные отсутствуют
2350	789030.16	1321998.21	данные отсутствуют	данные отсутствуют
2351	786979.97	1323970.94	данные отсутствуют	данные отсутствуют
2352	787007.84	1324007.83	данные отсутствуют	данные отсутствуют
2353	783895.62	1322523.84	данные отсутствуют	данные отсутствуют
2354	788369.35	1320615.54	данные отсутствуют	данные отсутствуют
2355	789030.01	1321998.67	данные отсутствуют	данные отсутствуют

Государственный регистратор		ФГИС ЕГРН
полное наименование должности	подпись	инициалы, фамилия

М.П.

Выписка из Единого государственного реестра недвижимости об объекте недвижимости  
Описание местоположения земельного участка

<b>Земельный участок</b>			
(вид объекта недвижимости)			
Лист № ___	Раздела <b>3.2</b>	Всего листов раздела <b>3.2</b> : ___	Всего разделов: ___
Всего листов выписки: ___			
<b>10.11.2021.№ 99/2021/429778982</b>			
Кадастровый номер:		<b>02:17:040601:67</b>	

Сведения о характерных точках границы земельного участка				
Система координат				
Зона №				
Номер точки	Координаты		Описание закрепления на местности	Средняя квадратическая погрешность определения координат характерных точек границ земельного участка, м
	X	Y		
1	2	3	4	5
2356	789019.28	1322007.89	данные отсутствуют	данные отсутствуют
2357	788304.48	1320552.38	данные отсутствуют	данные отсутствуют
2358	789008.79	1322084.67	данные отсутствуют	данные отсутствуют
2359	789015.34	1322094.25	данные отсутствуют	данные отсутствуют
2360	784032.33	1322518.91	данные отсутствуют	данные отсутствуют
2361	788282.53	1320527.69	данные отсутствуют	данные отсутствуют
2362	789015.34	1322095.41	данные отсутствуют	данные отсутствуют
2363	789015.35	1322095.45	данные отсутствуют	данные отсутствуют
2364	788254.98	1320513.11	данные отсутствуют	данные отсутствуют
2365	789015.36	1322095.47	данные отсутствуют	данные отсутствуют
2366	789019.08	1322099.72	данные отсутствуют	данные отсутствуют
2367	786984.79	1323974.24	данные отсутствуют	данные отсутствуют
2368	784031.73	1322519.76	данные отсутствуют	данные отсутствуют
2369	788220.83	1320521.64	данные отсутствуют	данные отсутствуют
2370	789042.43	1322133.89	данные отсутствуют	данные отсутствуют

Государственный регистратор		ФГИС ЕГРН
полное наименование должности	подпись	инициалы, фамилия

М.П.

Выписка из Единого государственного реестра недвижимости об объекте недвижимости  
Описание местоположения земельного участка

<b>Земельный участок</b>			
(вид объекта недвижимости)			
Лист № ___	Раздела <b>3.2</b>	Всего листов раздела <b>3.2</b> : ___	Всего разделов: ___
Всего листов выписки: ___			
<b>10.11.2021.№ 99/2021/429778982</b>			
Кадастровый номер:		<b>02:17:040601:67</b>	

Сведения о характерных точках границы земельного участка				
Система координат				
Зона №				
Номер точки	Координаты		Описание закрепления на местности	Средняя квадратическая погрешность определения координат характерных точек границ земельного участка, м
	X	Y		
1	2	3	4	5
2371	789022.86	1322117.59	данные отсутствуют	данные отсутствуют
2372	788162.79	1320550.67	данные отсутствуют	данные отсутствуют
2373	789011.26	1322099.73	данные отсутствуют	данные отсутствуют
2374	789001.74	1322074.08	данные отсутствуют	данные отсутствуют
2375	786994.31	1323985.17	данные отсутствуют	данные отсутствуют
2376	788120.11	1320576.27	данные отсутствуют	данные отсутствуют
2377	789007.48	1322014.69	данные отсутствуют	данные отсутствуют
2378	789022.37	1321980.52	данные отсутствуют	данные отсутствуют
2379	788091.08	1320576.27	данные отсутствуют	данные отсутствуют
2380	789035.06	1321964.45	данные отсутствуют	данные отсутствуют
2381	789065.03	1321951.02	данные отсутствуют	данные отсутствуют
2382	786939.77	1324022.72	данные отсутствуют	данные отсутствуют
2383	786956.89	1323989.93	данные отсутствуют	данные отсутствуют
2384	784524.53	1322480.32	данные отсутствуют	данные отсутствуют
2385	784089.91	1322499.81	данные отсутствуют	данные отсутствуют

Государственный регистратор		ФГИС ЕГРН
полное наименование должности	подпись	инициалы, фамилия

М.П.



Выписка из Единого государственного реестра недвижимости об объекте недвижимости  
Описание местоположения земельного участка

<b>Земельный участок</b>			
<small>(вид объекта недвижимости)</small>			
Лист № ___	Раздела <b>3.2</b>	Всего листов раздела <b>3.2</b> : ___	Всего разделов: ___
10.11.2021.№ 99/2021/429778982			
Кадастровый номер:		<b>02:17:040601:67</b>	

Сведения о характерных точках границы земельного участка				
Система координат				
Зона №				
Номер точки	Координаты		Описание закрепления на местности	Средняя квадратическая погрешность определения координат характерных точек границ земельного участка, м
	X	Y		
1	2	3	4	5
2386	788077.43	1320562.61	данные отсутствуют	данные отсутствуют
2387	789146.49	1321950.36	данные отсутствуют	данные отсутствуют
2388	789162.04	1321941.08	данные отсутствуют	данные отсутствуют
2389	788085.96	1320521.64	данные отсутствуют	данные отсутствуют
2390	789157.04	1321912.3	данные отсутствуют	данные отсутствуют
2391	789161.35	1321880.98	данные отсутствуют	данные отсутствуют
2392	784472.4	1322451.26	данные отсутствуют	данные отсутствуют
2393	788080.84	1320499.45	данные отсутствуют	данные отсутствуют
2394	789181.1	1321843.22	данные отсутствуют	данные отсутствуют
2395	789183.52	1321825.62	данные отсутствуют	данные отсутствуют
2396	788053.52	1320504.57	данные отсутствуют	данные отсутствуют
2397	789174.19	1321804.01	данные отсутствуют	данные отсутствуют
2398	789155.37	1321782.62	данные отсутствуют	данные отсутствуют
2399	786958.54	1323978.7	данные отсутствуют	данные отсутствуют
2400	784437.7	1322447.17	данные отсутствуют	данные отсутствуют

Государственный регистратор		ФГИС ЕГРН
полное наименование должности	подпись	инициалы, фамилия

М.П.

Раздел 3.2

Выписка из Единого государственного реестра недвижимости об объекте недвижимости  
Описание местоположения земельного участка

<b>Земельный участок</b>			
<small>(вид объекта недвижимости)</small>			
Лист № ___	Раздела <b>3.2</b>	Всего листов раздела <b>3.2</b> : ___	Всего разделов: ___
10.11.2021.№ 99/2021/429778982			
Кадастровый номер:		<b>02:17:040601:67</b>	

Сведения о характерных точках границы земельного участка				
Система координат				
Зона №				
Номер точки	Координаты		Описание закрепления на местности	Средняя квадратическая погрешность определения координат характерных точек границ земельного участка, м
	X	Y		
1	2	3	4	5
2401	788012.56	1320601.88	данные отсутствуют	данные отсутствуют
2402	789137.65	1321770.56	данные отсутствуют	данные отсутствуют
2403	789116.07	1321765.81	данные отсутствуют	данные отсутствуют
2404	787891.87	1320416.18	данные отсутствуют	данные отсутствуют
2405	789073.04	1321772.95	данные отсутствуют	данные отсутствуют
2406	789026.81	1321797.3	данные отсутствуют	данные отсутствуют
2407	786966.3	1323971.47	данные отсутствуют	данные отсутствуют
2408	787908.08	1320397.95	данные отсутствуют	данные отсутствуют
2409	788987.51	1321834.73	данные отсутствуют	данные отсутствуют
2410	788972.83	1321855.33	данные отсутствуют	данные отсутствуют
2411	787933.12	1320354.7	данные отсутствуют	данные отсутствуют
2412	788964.01	1321876.69	данные отсутствуют	данные отсутствуют
2413	788957.28	1321916.06	данные отсутствуют	данные отсутствуют
2414	786946.33	1324023.31	данные отсутствуют	данные отсутствуют
2415	786954.85	1323998.21	данные отсутствуют	данные отсутствуют

Государственный регистратор		ФГИС ЕГРН
полное наименование должности	подпись	инициалы, фамилия

М.П.

Выписка из Единого государственного реестра недвижимости об объекте недвижимости  
Описание местоположения земельного участка

<b>Земельный участок</b>			
(вид объекта недвижимости)			
Лист № ___	Раздела <b>3.2</b>	Всего листов раздела <b>3.2</b> : ___	Всего разделов: ___
Всего листов выписки: ___			
<b>10.11.2021.№ 99/2021/429778982</b>			
Кадастровый номер:		<b>02:17:040601:67</b>	

Сведения о характерных точках границы земельного участка				
Система координат				
Зона №				
Номер точки	Координаты		Описание закрепления на местности	Средняя квадратическая погрешность определения координат характерных точек границ земельного участка, м
	X	Y		
1	2	3	4	5
2416	784499	1322461.98	данные отсутствуют	данные отсутствуют
2417	787967.27	1320295.51	данные отсутствуют	данные отсутствуют
2418	788961.61	1322109.13	данные отсутствуют	данные отсутствуют
2419	788933.33	1322152.76	данные отсутствуют	данные отсутствуют
2420	787963.76	1320265.99	данные отсутствуют	данные отсутствуют
2421	788885.29	1322199.04	данные отсутствуют	данные отсутствуют
2422	788867.61	1322229.31	данные отсутствуют	данные отсутствуют
2423	784514.53	1322478.86	данные отсутствуют	данные отсутствуют
2424	787886.37	1320176.08	данные отсутствуют	данные отсутствуют
2425	788875.05	1322268.38	данные отсутствуют	данные отсутствуют
2426	788898.05	1322314.36	данные отсутствуют	данные отсутствуют
2427	787853.36	1320149.89	данные отсутствуют	данные отсутствуют
2428	788923.11	1322387.21	данные отсутствуют	данные отсутствуют
2429	788953.46	1322392.53	данные отсутствуют	данные отсутствуют
2430	786949.55	1324021.45	данные отсутствуют	данные отсутствуют

Государственный регистратор		ФГИС ЕГРН
полное наименование должности	подпись	инициалы, фамилия

М.П.

Выписка из Единого государственного реестра недвижимости об объекте недвижимости  
Описание местоположения земельного участка

<b>Земельный участок</b>			
(вид объекта недвижимости)			
Лист № ___	Раздела <b>3.2</b>	Всего листов раздела <b>3.2</b> : ___	Всего разделов: ___
Всего листов выписки: ___			
<b>10.11.2021.№ 99/2021/429778982</b>			
Кадастровый номер:		<b>02:17:040601:67</b>	

Сведения о характерных точках границы земельного участка				
Система координат				
Зона №				
Номер точки	Координаты		Описание закрепления на местности	Средняя квадратическая погрешность определения координат характерных точек границ земельного участка, м
	X	Y		
1	2	3	4	5
2431	784505.89	1322471.74	данные отсутствуют	данные отсутствуют
2432	787815.79	1320140.79	данные отсутствуют	данные отсутствуют
2433	788969.38	1322409.97	данные отсутствуют	данные отсутствуют
2434	788979.77	1322434.57	данные отсутствуют	данные отсутствуют
2435	787803.28	1320168.11	данные отсутствуют	данные отсутствуют
2436	788991.03	1322441.72	данные отсутствуют	данные отсутствуют
2437	789005.32	1322440.74	данные отсутствуют	данные отсутствуют
2438	786953.37	1324016.24	данные отсутствуют	данные отсутствуют
2439	787797.59	1320197.7	данные отсутствуют	данные отсутствуют
2440	789030.49	1322428.09	данные отсутствуют	данные отсутствуют
2441	789058.06	1322439.06	данные отсутствуют	данные отсутствуют
2442	787820.35	1320234.12	данные отсутствуют	данные отсутствуют
2443	789080.53	1322400.36	данные отсутствуют	данные отсутствуют
2444	789111.41	1322369.49	данные отсутствуют	данные отсутствуют
2445	786838.4	1318518.54	данные отсутствуют	данные отсутствуют

Государственный регистратор		ФГИС ЕГРН
полное наименование должности	подпись	инициалы, фамилия

М.П.

<b>Земельный участок</b>			
(вид объекта недвижимости)			
Лист № ___ Раздела <b>3.2</b>	Всего листов раздела <b>3.2</b> : ___	Всего разделов: ___	Всего листов выписки: ___
<b>10.11.2021.№ 99/2021/429778982</b>			
Кадастровый номер:		<b>02:17:040601:67</b>	

Сведения о характерных точках границы земельного участка				
Система координат				
Зона №				
Номер точки	Координаты		Описание закрепления на местности	Средняя квадратическая погрешность определения координат характерных точек границ земельного участка, м
	X	Y		
1	2	3	4	5
2446	786720.73	1323976.88	данные отсутствуют	данные отсутствуют
2447	786793.76	1324014.42	данные отсутствуют	данные отсутствуют
2448	786880.49	1324008.18	данные отсутствуют	данные отсутствуют
2449	787886.74	1324733.62	данные отсутствуют	данные отсутствуют
2450	784592.18	1322831.5	данные отсутствуют	данные отсутствуют
2451	786979.19	1317803.5	данные отсутствуют	данные отсутствуют
2452	787848.86	1320257.63	данные отсутствуют	данные отсутствуют
2453	789210.32	1322322.86	данные отсутствуют	данные отсутствуют
2454	789305.18	1322308.52	данные отсутствуют	данные отсутствуют
2455	787841.61	1320309.44	данные отсутствуют	данные отсутствуют
2456	789356.35	1322306.13	данные отсутствуют	данные отсутствуют
2457	789400.43	1322289.37	данные отсутствуют	данные отсутствуют
2458	786647.9	1317407.47	данные отсутствуют	данные отсутствуют
2459	787851.45	1320356.6	данные отсутствуют	данные отсутствуют
2460	789407.12	1322276.79	данные отсутствуют	данные отсутствуют

Государственный регистратор		ФГИС ЕГРН
полное наименование должности	подпись	инициалы, фамилия

М.П.

Раздел 3.2

Выписка из Единого государственного реестра недвижимости об объекте недвижимости  
Описание местоположения земельного участка

<b>Земельный участок</b>			
(вид объекта недвижимости)			
Лист № ___ Раздела <b>3.2</b>	Всего листов раздела <b>3.2</b> : ___	Всего разделов: ___	Всего листов выписки: ___
<b>10.11.2021.№ 99/2021/429778982</b>			
Кадастровый номер:		<b>02:17:040601:67</b>	

Сведения о характерных точках границы земельного участка				
Система координат				
Зона №				
Номер точки	Координаты		Описание закрепления на местности	Средняя квадратическая погрешность определения координат характерных точек границ земельного участка, м
	X	Y		
1	2	3	4	5
2461	789397.26	1322254.79	данные отсутствуют	данные отсутствуют
2462	787822.42	1320313.58	данные отсутствуют	данные отсутствуют
2463	789443.18	1322281.58	данные отсутствуют	данные отсутствуют
2464	789442.72	1322283.13	данные отсутствуют	данные отсутствуют
2465	787928.04	1324647.52	данные отсутствуют	данные отсутствуют
2466	786603.51	1317585.95	данные отсутствуют	данные отсутствуют
2467	787800.03	1320282.9	данные отсутствуют	данные отсутствуют
2468	789432.86	1322297.08	данные отсутствуют	данные отсутствуют
2469	789416.41	1322307.78	данные отсутствуют	данные отсутствуют
2470	787776.04	1320245.37	данные отсутствуют	данные отсутствуют
2471	789399.13	1322314.36	данные отсутствуют	данные отсутствуют
2472	789382.67	1322317.65	данные отсутствуют	данные отсутствуют
2473	785535	1323414.91	данные отсутствуют	данные отсутствуют
2474	787762.56	1320228.88	данные отсутствуют	данные отсутствуют
2475	789365.42	1322320.95	данные отсутствуют	данные отсутствуют

Государственный регистратор		ФГИС ЕГРН
полное наименование должности	подпись	инициалы, фамилия

М.П.

Выписка из Единого государственного реестра недвижимости об объекте недвижимости  
Описание местоположения земельного участка

<b>Земельный участок</b>			
(вид объекта недвижимости)			
Лист № ___ Раздела <b>3.2</b>	Всего листов раздела <b>3.2</b> : ___	Всего разделов: ___	Всего листов выписки: ___
<b>10.11.2021.№ 99/2021/429778982</b>			
Кадастровый номер:		<b>02:17:040601:67</b>	

Сведения о характерных точках границы земельного участка				
Система координат				
Зона №				
Номер точки	Координаты		Описание закрепления на местности	Средняя квадратическая погрешность определения координат характерных точек границ земельного участка, м
	X	Y		
1	2	3	4	5
2476	789356.07	1322321.73	данные отсутствуют	данные отсутствуют
2477	787687.4	1320117.83	данные отсутствуют	данные отсутствуют
2478	789352.06	1322321.58	данные отсутствуют	данные отсутствуют
2479	789340.85	1322322.6	данные отсутствуют	данные отсутствуют
2480	786885.56	1324010.12	данные отсутствуют	данные отсутствуют
2481	786918.44	1324005.64	данные отсутствуют	данные отсутствуют
2482	784658.23	1322660.05	данные отсутствуют	данные отсутствуют
2483	787596.93	1319991.81	данные отсутствуют	данные отсутствуют
2484	789328.33	1322322.6	данные отсутствуют	данные отсутствуют
2485	789311.04	1322324.25	данные отсутствуют	данные отсутствуют
2486	787514.13	1319886.4	данные отсутствуют	данные отсутствуют
2487	789292.93	1322325.06	данные отсутствуют	данные отсутствуют
2488	789275.64	1322325.06	данные отсутствуют	данные отсутствуют
2489	784643.78	1322723.36	данные отсутствуют	данные отсутствуют
2490	787510.48	1319879.88	данные отсутствуют	данные отсутствуют

Государственный регистратор		ФГИС ЕГРН
полное наименование должности	подпись	инициалы, фамилия

М.П.

Выписка из Единого государственного реестра недвижимости об объекте недвижимости  
Описание местоположения земельного участка

<b>Земельный участок</b>			
(вид объекта недвижимости)			
Лист № ___ Раздела <b>3.2</b>	Всего листов раздела <b>3.2</b> : ___	Всего разделов: ___	Всего листов выписки: ___
<b>10.11.2021.№ 99/2021/429778982</b>			
Кадастровый номер:		<b>02:17:040601:67</b>	

Сведения о характерных точках границы земельного участка				
Система координат				
Зона №				
Номер точки	Координаты		Описание закрепления на местности	Средняя квадратическая погрешность определения координат характерных точек границ земельного участка, м
	X	Y		
1	2	3	4	5
2491	789257.52	1322325.89	данные отсутствуют	данные отсутствуют
2492	789257.5	1322325.89	данные отсутствуют	данные отсутствуют
2493	787503.2	1319871.97	данные отсутствуют	данные отсутствуют
2494	789245.59	1322329	данные отсутствуют	данные отсутствуют
2495	789233.19	1322329.55	данные отсутствуют	данные отсутствуют
2496	786890.08	1324009.83	данные отсутствуют	данные отсутствуют
2497	784653.93	1322693.12	данные отсутствуют	данные отсутствуют
2498	787451.7	1319802.45	данные отсутствуют	данные отсутствуют
2499	789181.09	1322359.31	данные отсутствуют	данные отсутствуют
2500	789171.86	1322362.12	данные отсутствуют	данные отсутствуют
2501	787427.13	1319767.74	данные отсутствуют	данные отсутствуют
2502	789153.74	1322367.89	данные отсутствуют	данные отсутствуют
2503	789137.29	1322374.48	данные отсутствуют	данные отсутствуют
2504	786902.99	1324007.27	данные отсутствуют	данные отсутствуют
2505	787411.26	1319742.32	данные отсутствуют	данные отсутствуют

Государственный регистратор		ФГИС ЕГРН
полное наименование должности	подпись	инициалы, фамилия

М.П.

Выписка из Единого государственного реестра недвижимости об объекте недвижимости  
Описание местоположения земельного участка

<b>Земельный участок</b>			
<small>(вид объекта недвижимости)</small>			
Лист № ___ Раздела <b>3.2</b>	Всего листов раздела <b>3.2</b> : ___	Всего разделов: ___	Всего листов выписки: ___
<b>10.11.2021.№ 99/2021/429778982</b>			
Кадастровый номер:		<b>02:17:040601:67</b>	

Сведения о характерных точках границы земельного участка				
Система координат				
Зона №				
Номер точки	Координаты		Описание закрепления на местности	Средняя квадратическая погрешность определения координат характерных точек границ земельного участка, м
	X	Y		
1	2	3	4	5
2506	789137.28	1322374.49	данные отсутствуют	данные отсутствуют
2507	789122.42	1322384.38	данные отсутствуют	данные отсутствуют
2508	787402.45	1319734.34	данные отсутствуют	данные отсутствуют
2509	789109.24	1322395.9	данные отсутствуют	данные отсутствуют
2510	789096.07	1322407.43	данные отсутствуют	данные отсутствуют
2511	786813.08	1323997.47	данные отсутствуют	данные отсутствуют
2512	786866.34	1323995.51	данные отсутствуют	данные отсутствуют
2513	785058.35	1323151.4	данные отсутствуют	данные отсутствуют
2514	784595.85	1322849.22	данные отсутствуют	данные отсутствуют
2515	787285.5	1319648.88	данные отсутствуют	данные отсутствуют
2516	789096.06	1322407.45	данные отсутствуют	данные отсутствуют
2517	789085.35	1322421.45	данные отсутствуют	данные отсутствуют
2518	787276.32	1319645.41	данные отсутствуют	данные отсутствуют
2519	789085.34	1322421.46	данные отсутствуют	данные отсутствуют
2520	789085.33	1322421.47	данные отсутствуют	данные отсутствуют

Государственный регистратор		ФГИС ЕГРН
полное наименование должности	подпись	инициалы, фамилия

М.П.

Раздел 3.2

Выписка из Единого государственного реестра недвижимости об объекте недвижимости  
Описание местоположения земельного участка

<b>Земельный участок</b>			
<small>(вид объекта недвижимости)</small>			
Лист № ___ Раздела <b>3.2</b>	Всего листов раздела <b>3.2</b> : ___	Всего разделов: ___	Всего листов выписки: ___
<b>10.11.2021.№ 99/2021/429778982</b>			
Кадастровый номер:		<b>02:17:040601:67</b>	

Сведения о характерных точках границы земельного участка				
Система координат				
Зона №				
Номер точки	Координаты		Описание закрепления на местности	Средняя квадратическая погрешность определения координат характерных точек границ земельного участка, м
	X	Y		
1	2	3	4	5
2521	784692.19	1322947.55	данные отсутствуют	данные отсутствуют
2522	787268.33	1319638.32	данные отсутствуют	данные отсутствуют
2523	789079.57	1322440.4	данные отсутствуют	данные отсутствуют
2524	789079.57	1322440.42	данные отсутствуют	данные отсутствуют
2525	787182.51	1319589.63	данные отсутствуют	данные отсутствуют
2526	789077.92	1322461.02	данные отсутствуют	данные отсутствуют
2527	789077.93	1322461.05	данные отсутствуют	данные отсутствуют
2528	786871.36	1324003.34	данные отсутствуют	данные отсутствуют
2529	784602.75	1322882.43	данные отсутствуют	2.5
2530	787088.5	1319525.74	данные отсутствуют	данные отсутствуют
2531	789084.52	1322476.71	данные отсутствуют	данные отсутствуют
2532	789084.55	1322476.74	данные отсутствуют	данные отсутствуют
2533	787064	1319524.14	данные отсутствуют	данные отсутствуют
2534	789098.55	1322487.45	данные отсутствуют	данные отсутствуют
2535	789103.96	1322491.51	данные отсутствуют	данные отсутствуют

Государственный регистратор		ФГИС ЕГРН
полное наименование должности	подпись	инициалы, фамилия

М.П.

Выписка из Единого государственного реестра недвижимости об объекте недвижимости  
Описание местоположения земельного участка

<b>Земельный участок</b>			
(вид объекта недвижимости)			
Лист № ___ Раздела <b>3.2</b>	Всего листов раздела <b>3.2</b> : ___	Всего разделов: ___	Всего листов выписки: ___
<b>10.11.2021.№ 99/2021/429778982</b>			
Кадастровый номер:		<b>02:17:040601:67</b>	

Сведения о характерных точках границы земельного участка				
Система координат				
Зона №				
Номер точки	Координаты		Описание закрепления на местности	Средняя квадратическая погрешность определения координат характерных точек границ земельного участка, м
	X	Y		
1	2	3	4	5
2536	786873.26	1324005.15	данные отсутствуют	данные отсутствуют
2537	787052.03	1319520.64	данные отсутствуют	данные отсутствуют
2538	789109.06	1322498.93	данные отсутствуют	данные отсутствуют
2539	789153.87	1322556.91	данные отсутствуют	данные отсутствуют
2540	787050.02	1319518.13	данные отсутствуют	данные отсутствуют
2541	789158.15	1322584.04	данные отсутствуют	данные отсутствуют
2542	789156.15	1322599.34	данные отсутствуют	данные отсутствуют
2543	786828.08	1323987.99	данные отсутствуют	данные отсутствуют
2544	786861.51	1323990.59	данные отсутствуют	данные отсутствуют
2545	784727.28	1322967.12	данные отсутствуют	данные отсутствуют
2546	787051.36	1319509.61	данные отсутствуют	данные отсутствуют
2547	789151.22	1322616.63	данные отсутствуют	данные отсутствуют
2548	789142.16	1322633.9	данные отсутствуют	данные отсутствуют
2549	787067.87	1319504.3	данные отсутствуют	данные отсутствуют
2550	789131.47	1322647.89	данные отсутствуют	данные отсутствуют

Государственный регистратор		ФГИС ЕГРН
полное наименование должности	подпись	инициалы, фамилия

М.П.

Выписка из Единого государственного реестра недвижимости об объекте недвижимости  
Описание местоположения земельного участка

<b>Земельный участок</b>			
(вид объекта недвижимости)			
Лист № ___ Раздела <b>3.2</b>	Всего листов раздела <b>3.2</b> : ___	Всего разделов: ___	Всего листов выписки: ___
<b>10.11.2021.№ 99/2021/429778982</b>			
Кадастровый номер:		<b>02:17:040601:67</b>	

Сведения о характерных точках границы земельного участка				
Система координат				
Зона №				
Номер точки	Координаты		Описание закрепления на местности	Средняя квадратическая погрешность определения координат характерных точек границ земельного участка, м
	X	Y		
1	2	3	4	5
2551	789118.3	1322663.53	данные отсутствуют	данные отсутствуют
2552	784992.01	1323113.66	данные отсутствуют	данные отсутствуют
2553	787120.24	1319494.37	данные отсутствуют	данные отсутствуют
2554	789105.13	1322673.4	данные отсутствуют	данные отсутствуют
2555	789091.95	1322684.94	данные отсутствуют	данные отсутствуют
2556	787130.65	1319484.53	данные отсутствуют	данные отсутствуют
2557	789091.94	1322684.95	данные отсутствуют	данные отсутствуют
2558	789078.76	1322700.6	данные отсутствуют	данные отсутствуют
2559	786835.04	1323986.68	данные отсутствуют	данные отсутствуют
2560	784853.74	1323038.34	данные отсутствуют	данные отсутствуют
2561	787138.45	1319469.05	данные отсутствуют	данные отсутствуют
2562	789078.75	1322700.62	данные отсутствуют	данные отсутствуют
2563	789068.87	1322719.54	данные отсутствуют	данные отсутствуют
2564	787143.45	1319463.56	данные отсутствуют	данные отсутствуют
2565	789068.86	1322719.56	данные отсутствуют	данные отсутствуют

Государственный регистратор		ФГИС ЕГРН
полное наименование должности	подпись	инициалы, фамилия

М.П.

Выписка из Единого государственного реестра недвижимости об объекте недвижимости  
Описание местоположения земельного участка

<b>Земельный участок</b>			
<small>(вид объекта недвижимости)</small>			
Лист № ___ Раздела <b>3.2</b>	Всего листов раздела <b>3.2</b> : ___	Всего разделов: ___	Всего листов выписки: ___
<b>10.11.2021.№ 99/2021/429778982</b>			
Кадастровый номер:		<b>02:17:040601:67</b>	

Сведения о характерных точках границы земельного участка				
Система координат				
Зона №				
Номер точки	Координаты		Описание закрепления на местности	Средняя квадратическая погрешность определения координат характерных точек границ земельного участка, м
	X	Y		
1	2	3	4	5
2566	789068.68	1322720.47	данные отсутствуют	данные отсутствуют
2567	786849.98	1323985.74	данные отсутствуют	данные отсутствуют
2568	787182.27	1319442.05	данные отсутствуют	данные отсутствуют
2569	789056.22	1322730.88	данные отсутствуют	данные отсутствуют
2570	789050.95	1322786.42	данные отсутствуют	данные отсутствуют
2571	787191.29	1319435.63	данные отсутствуют	данные отсутствуют
2572	789051.03	1322786.81	данные отсутствуют	данные отсутствуют
2573	789049.92	1322795.34	данные отсутствуют	данные отсутствуют
2574	786726.5	1323971.8	данные отсутствуют	данные отсутствуют
2575	786748.11	1324012.93	данные отсутствуют	данные отсутствуют
2576	786780.23	1324020.32	данные отсутствуют	данные отсутствуют
2577	787970.17	1324643.67	данные отсутствуют	данные отсутствуют
2578	786935.92	1317740.34	данные отсутствуют	данные отсутствуют
2579	787208.24	1319427.15	данные отсутствуют	данные отсутствуют
2580	789050.75	1322811.82	данные отсутствуют	данные отсутствуют

Государственный регистратор		ФГИС ЕГРН
полное наименование должности	подпись	инициалы, фамилия

М.П.

Раздел 3.2

Выписка из Единого государственного реестра недвижимости об объекте недвижимости  
Описание местоположения земельного участка

<b>Земельный участок</b>			
<small>(вид объекта недвижимости)</small>			
Лист № ___ Раздела <b>3.2</b>	Всего листов раздела <b>3.2</b> : ___	Всего разделов: ___	Всего листов выписки: ___
<b>10.11.2021.№ 99/2021/429778982</b>			
Кадастровый номер:		<b>02:17:040601:67</b>	

Сведения о характерных точках границы земельного участка				
Система координат				
Зона №				
Номер точки	Координаты		Описание закрепления на местности	Средняя квадратическая погрешность определения координат характерных точек границ земельного участка, м
	X	Y		
1	2	3	4	5
2581	789053.22	1322831.59	данные отсутствуют	данные отсутствуют
2582	787219.7	1319419.09	данные отсутствуют	данные отсутствуют
2583	789053.24	1322831.63	данные отсутствуют	данные отсутствуют
2584	789063.12	1322846.45	данные отсутствуют	данные отсутствуют
2585	785467.39	1323377.47	данные отсутствуют	данные отсутствуют
2586	787231.3	1319413.98	данные отсутствуют	данные отсутствуют
2587	789063.13	1322846.47	данные отсутствуют	данные отсутствуют
2588	789063.51	1322846.77	данные отсутствуют	данные отсутствуют
2589	787274.97	1319389.14	данные отсутствуют	данные отсутствуют
2590	789066.91	1322863.12	данные отсутствуют	данные отсутствуют
2591	789119.58	1322902.64	данные отсутствуют	данные отсутствуют
2592	786784.63	1324018.83	данные отсутствуют	данные отсутствуют
2593	785195.09	1323228.42	данные отсутствуют	данные отсутствуют
2594	787275.7	1319384.04	данные отсутствуют	данные отсутствуют
2595	789130.84	1322952.16	данные отсутствуют	данные отсутствуют

Государственный регистратор		ФГИС ЕГРН
полное наименование должности	подпись	инициалы, фамилия

М.П.

Выписка из Единого государственного реестра недвижимости об объекте недвижимости  
Описание местоположения земельного участка

<b>Земельный участок</b>			
(вид объекта недвижимости)			
Лист № ___ Раздела <b>3.2</b>	Всего листов раздела <b>3.2</b> : ___	Всего разделов: ___	Всего листов выписки: ___
<b>10.11.2021.№ 99/2021/429778982</b>			
Кадастровый номер:		<b>02:17:040601:67</b>	

Сведения о характерных точках границы земельного участка				
Система координат				
Зона №				
Номер точки	Координаты		Описание закрепления на местности	Средняя квадратическая погрешность определения координат характерных точек границ земельного участка, м
	X	Y		
1	2	3	4	5
2596	789124.87	1322964.1	данные отсутствуют	данные отсутствуют
2597	787258.99	1319343.11	данные отсутствуют	данные отсутствуют
2598	789107.62	1322973.94	данные отсутствуют	данные отсутствуют
2599	789089.54	1322977.24	данные отсутствуют	данные отсутствуют
2600	787932.6	1324646.13	данные отсутствуют	данные отсутствуют
2601	787255.84	1319331.41	данные отсутствуют	данные отсутствуют
2602	789072.31	1322973.95	данные отсутствуют	данные отсутствуют
2603	789058.3	1322962.44	данные отсутствуют	данные отсутствуют
2604	787247.62	1319312.2	данные отсутствуют	данные отсутствуют
2605	789044.31	1322949.26	данные отсутствуют	данные отсутствуют
2606	789028.66	1322936.91	данные отсутствуют	данные отсутствуют
2607	786748.76	1324014.42	данные отсутствуют	данные отсутствуют
2608	786760.05	1324020.75	данные отсутствуют	данные отсутствуют
2609	785126.57	1323190.32	данные отсутствуют	данные отсутствуют
2610	787233.44	1319271.01	данные отсутствуют	данные отсутствуют

Государственный регистратор		ФГИС ЕГРН
полное наименование должности	подпись	инициалы, фамилия

М.П.

Выписка из Единого государственного реестра недвижимости об объекте недвижимости  
Описание местоположения земельного участка

<b>Земельный участок</b>			
(вид объекта недвижимости)			
Лист № ___ Раздела <b>3.2</b>	Всего листов раздела <b>3.2</b> : ___	Всего разделов: ___	Всего листов выписки: ___
<b>10.11.2021.№ 99/2021/429778982</b>			
Кадастровый номер:		<b>02:17:040601:67</b>	

Сведения о характерных точках границы земельного участка				
Система координат				
Зона №				
Номер точки	Координаты		Описание закрепления на местности	Средняя квадратическая погрешность определения координат характерных точек границ земельного участка, м
	X	Y		
1	2	3	4	5
2611	789028.64	1322936.9	данные отсутствуют	данные отсутствуют
2612	789012.17	1322928.67	данные отсутствуют	данные отсутствуют
2613	787228.92	1319261.69	данные отсутствуют	данные отсутствуют
2614	788994.89	1322917.97	данные отсутствуют	данные отсутствуют
2615	788994.86	1322917.96	данные отсутствуют	данные отсутствуют
2616	786586.07	1323994.82	данные отсутствуют	данные отсутствуют
2617	787226.57	1319251.46	данные отсутствуют	данные отсутствуют
2618	788975.92	1322913.01	данные отсутствуют	данные отсутствуют
2619	788975.9	1322913.01	данные отсутствуют	данные отсутствуют
2620	787217.7	1319229.83	данные отсутствуют	данные отсутствуют
2621	788958.61	1322913.83	данные отсутствуют	данные отсутствуют
2622	788958.59	1322913.83	данные отсутствуют	данные отсутствуют
2623	786754.88	1324021	данные отсутствуют	данные отсутствуют
2624	786560.57	1323979.37	данные отсутствуют	данные отсутствуют
2625	787214.63	1319228.39	данные отсутствуют	данные отсутствуют

Государственный регистратор		ФГИС ЕГРН
полное наименование должности	подпись	инициалы, фамилия

М.П.



<b>Земельный участок</b>			
(вид объекта недвижимости)			
Лист № ___ Раздела <b>3.2</b>	Всего листов раздела <b>3.2</b> : ___	Всего разделов: ___	Всего листов выписки: ___
<b>10.11.2021.№ 99/2021/429778982</b>			
Кадастровый номер:		<b>02:17:040601:67</b>	

Сведения о характерных точках границы земельного участка				
Система координат				
Зона №				
Номер точки	Координаты		Описание закрепления на местности	Средняя квадратическая погрешность определения координат характерных точек границ земельного участка, м
	X	Y		
1	2	3	4	5
2626	788940.46	1322917.13	данные отсутствуют	данные отсутствуют
2627	788920.7	1322922.89	данные отсутствуют	данные отсутствуют
2628	787211.83	1319229.29	данные отсутствуют	данные отсутствуют
2629	788920.69	1322922.9	данные отсутствуют	данные отсутствуют
2630	788905.87	1322930.32	данные отсутствуют	данные отсутствуют
2631	786756.16	1324021.39	данные отсутствуют	данные отсутствуют
2632	787178.6	1319248.11	данные отсутствуют	данные отсутствуют
2633	788905.85	1322930.34	данные отсутствуют	данные отсутствуют
2634	788898.49	1322937.7	данные отсутствуют	данные отсутствуют
2635	787155.05	1319258.8	данные отсутствуют	данные отсутствуют
2636	788892.71	1322939.15	данные отсутствуют	данные отсутствуют
2637	788858.33	1322978.9	данные отсутствуют	данные отсутствуют
2638	786728.39	1323971.03	данные отсутствуют	данные отсутствуют
2639	786747.68	1323998.81	данные отсутствуют	данные отсутствуют
2640	787936.46	1324646.74	данные отсутствуют	данные отсутствуют

Государственный регистратор		ФГИС ЕГРН
полное наименование должности	подпись	инициалы, фамилия

М.П.

Раздел 3.2

Выписка из Единого государственного реестра недвижимости об объекте недвижимости  
Описание местоположения земельного участка

<b>Земельный участок</b>			
(вид объекта недвижимости)			
Лист № ___ Раздела <b>3.2</b>	Всего листов раздела <b>3.2</b> : ___	Всего разделов: ___	Всего листов выписки: ___
<b>10.11.2021.№ 99/2021/429778982</b>			
Кадастровый номер:		<b>02:17:040601:67</b>	

Сведения о характерных точках границы земельного участка				
Система координат				
Зона №				
Номер точки	Координаты		Описание закрепления на местности	Средняя квадратическая погрешность определения координат характерных точек границ земельного участка, м
	X	Y		
1	2	3	4	5
2641	785268.53	1323266.95	данные отсутствуют	данные отсутствуют
2642	787126.93	1319274.72	данные отсутствуют	данные отсутствуют
2643	788850.38	1323034.56	данные отсутствуют	данные отсутствуют
2644	788847.35	1323045.66	данные отсутствуют	данные отсутствуют
2645	787094.81	1319290.35	данные отсутствуют	данные отсутствуют
2646	788842.41	1323062.95	данные отсутствуют	данные отсутствуют
2647	788835.83	1323080.23	данные отсутствуют	данные отсутствуют
2648	787963.64	1324644.97	данные отсутствуют	данные отсутствуют
2649	787065.81	1319307.65	данные отсутствуют	данные отсутствуют
2650	788828.15	1323091.45	данные отсутствуют	данные отсутствуют
2651	788820.99	1323099.99	данные отсутствуют	данные отсутствуют
2652	787053.76	1319326.58	данные отсутствуют	данные отсутствуют
2653	788818.54	1323102.44	данные отсутствуют	данные отсутствуют
2654	788824.24	1323091.99	данные отсутствуют	данные отсутствуют
2655	786748.86	1324006.53	данные отсутствуют	данные отсутствуют

Государственный регистратор		ФГИС ЕГРН
полное наименование должности	подпись	инициалы, фамилия

М.П.

Выписка из Единого государственного реестра недвижимости об объекте недвижимости  
Описание местоположения земельного участка

<b>Земельный участок</b>			
(вид объекта недвижимости)			
Лист № ___ Раздела <b>3.2</b>	Всего листов раздела <b>3.2</b> : ___	Всего разделов: ___	Всего листов выписки: ___
<b>10.11.2021.№ 99/2021/429778982</b>			
Кадастровый номер:		<b>02:17:040601:67</b>	

Сведения о характерных точках границы земельного участка				
Система координат				
Зона №				
Номер точки	Координаты		Описание закрепления на местности	Средняя квадратическая погрешность определения координат характерных точек границ земельного участка, м
	X	Y		
1	2	3	4	5
2656	785400.72	1323341.99	данные отсутствуют	данные отсутствуют
2657	787048.44	1319354.57	данные отсутствуют	данные отсутствуют
2658	788826.27	1323089.46	данные отсутствуют	данные отсутствуют
2659	788830.3	1323080.52	данные отсутствуют	данные отсутствуют
2660	787049.75	1319373.8	данные отсутствуют	данные отсутствуют
2661	788840.83	1323050.76	данные отсутствуют	данные отсутствуют
2662	788841.34	1323044.26	данные отсутствуют	данные отсутствуют
2663	786747.79	1324011.12	данные отсутствуют	данные отсутствуют
2664	787048.31	1319381.55	данные отсутствуют	данные отсутствуют
2665	788816.73	1323027.29	данные отсутствуют	данные отсутствуют
2666	788812.15	1323025.45	данные отсутствуют	данные отсутствуют
2667	787049.67	1319415.07	данные отсутствуют	данные отсутствуют
2668	788803.66	1323028.5	данные отсутствуют	данные отсутствуют
2669	788790.76	1323035.78	данные отсутствуют	данные отсутствуют
2670	786744.54	1323969.69	данные отсутствуют	данные отсутствуют

Государственный регистратор		ФГИС ЕГРН
полное наименование должности	подпись	инициалы, фамилия

М.П.

Выписка из Единого государственного реестра недвижимости об объекте недвижимости  
Описание местоположения земельного участка

<b>Земельный участок</b>			
(вид объекта недвижимости)			
Лист № ___ Раздела <b>3.2</b>	Всего листов раздела <b>3.2</b> : ___	Всего разделов: ___	Всего листов выписки: ___
<b>10.11.2021.№ 99/2021/429778982</b>			
Кадастровый номер:		<b>02:17:040601:67</b>	

Сведения о характерных точках границы земельного участка				
Система координат				
Зона №				
Номер точки	Координаты		Описание закрепления на местности	Средняя квадратическая погрешность определения координат характерных точек границ земельного участка, м
	X	Y		
1	2	3	4	5
2671	786747.09	1323987.19	данные отсутствуют	данные отсутствуют
2672	785331.03	1323303.35	данные отсутствуют	данные отсутствуют
2673	787054.92	1319448.51	данные отсутствуют	данные отсутствуют
2674	788788.17	1323036.3	данные отсутствуют	данные отсутствуют
2675	788757.11	1323035.76	данные отсутствуют	данные отсутствуют
2676	787054.98	1319465.4	данные отсутствуют	данные отсутствуют
2677	788723.53	1323026.17	данные отсутствуют	данные отсутствуют
2678	788715.07	1323023.06	данные отсутствуют	данные отсутствуют
2679	787942.37	1324645.08	данные отсутствуют	данные отсутствуют
2680	787051.32	1319471.01	данные отсутствуют	данные отсутствуют
2681	788694.4	1323008.11	данные отсутствуют	данные отсутствуют
2682	788689.96	1323005.98	данные отсутствуют	данные отсутствуют
2683	787046.82	1319473.77	данные отсутствуют	данные отсутствуют
2684	788683.52	1323004.01	данные отсутствуют	данные отсутствуют
2685	788671.16	1323002.86	данные отсутствуют	данные отсутствуют

Государственный регистратор		ФГИС ЕГРН
полное наименование должности	подпись	инициалы, фамилия

М.П.

Выписка из Единого государственного реестра недвижимости об объекте недвижимости  
Описание местоположения земельного участка

<b>Земельный участок</b>			
<small>(вид объекта недвижимости)</small>			
Лист № ___ Раздела <b>3.2</b>	Всего листов раздела <b>3.2</b> : ___	Всего разделов: ___	Всего листов выписки: ___
<b>10.11.2021.№ 99/2021/429778982</b>			
Кадастровый номер:		<b>02:17:040601:67</b>	

Сведения о характерных точках границы земельного участка				
Система координат				
Зона №				
Номер точки	Координаты		Описание закрепления на местности	Средняя квадратическая погрешность определения координат характерных точек границ земельного участка, м
	X	Y		
1	2	3	4	5
2686	786746.44	1323970.48	данные отсутствуют	данные отсутствуют
2687	787954.56	1324644.2	данные отсутствуют	данные отсутствуют
2688	787040.52	1319473.38	данные отсутствуют	данные отсутствуют
2689	788667.35	1323001.43	данные отсутствуют	данные отсутствуют
2690	788653.11	1323000.71	данные отсутствуют	данные отсутствуют
2691	787021.22	1319463.05	данные отсутствуют	данные отсутствуют
2692	788647.26	1322999.59	данные отсутствуют	данные отсутствуют
2693	788640.73	1323000.84	данные отсутствуют	данные отсутствуют
2694	786747.52	1323972.35	данные отсутствуют	данные отсутствуют
2695	786976.31	1319426.62	данные отсутствуют	данные отсутствуют
2696	788630.98	1323001.33	данные отсутствуют	данные отсутствуют
2697	788616.87	1323004.23	данные отсутствуют	данные отсутствуют
2698	786966.16	1319423.76	данные отсутствуют	данные отсутствуют
2699	788612.29	1323004.32	данные отсутствуют	данные отсутствуют
2700	788605.19	1323006.05	данные отсутствуют	данные отсутствуют

Государственный регистратор		ФГИС ЕГРН
полное наименование должности	подпись	инициалы, фамилия

М.П.

Раздел 3.2

Выписка из Единого государственного реестра недвижимости об объекте недвижимости  
Описание местоположения земельного участка

<b>Земельный участок</b>			
<small>(вид объекта недвижимости)</small>			
Лист № ___ Раздела <b>3.2</b>	Всего листов раздела <b>3.2</b> : ___	Всего разделов: ___	Всего листов выписки: ___
<b>10.11.2021.№ 99/2021/429778982</b>			
Кадастровый номер:		<b>02:17:040601:67</b>	

Сведения о характерных точках границы земельного участка				
Система координат				
Зона №				
Номер точки	Координаты		Описание закрепления на местности	Средняя квадратическая погрешность определения координат характерных точек границ земельного участка, м
	X	Y		
1	2	3	4	5
2701	786835.74	1318518.41	данные отсутствуют	данные отсутствуют
2702	786445.38	1318380.72	данные отсутствуют	данные отсутствуют
2703	786497.33	1318389.78	данные отсутствуют	данные отсутствуют
2704	786703.82	1323994.96	данные отсутствуют	данные отсутствуют
2705	787912.49	1324649.93	данные отсутствуют	данные отсутствуют
2706	786970.15	1317758.35	данные отсутствуют	данные отсутствуют
2707	786955.77	1319424.24	данные отсутствуют	данные отсутствуют
2708	788601.99	1323006.15	данные отсутствуют	данные отсутствуют
2709	788593.61	1323008.15	данные отсутствуют	данные отсутствуют
2710	786941.42	1319430.2	данные отсутствуют	данные отсутствуют
2711	788555.98	1323027.27	данные отсутствуют	данные отсутствуют
2712	788549.52	1323031.86	данные отсутствуют	данные отсутствуют
2713	785882.29	1323608.69	данные отсутствуют	данные отсутствуют
2714	786934.93	1319433.95	данные отсутствуют	данные отсутствуют
2715	788516.56	1323064.92	данные отсутствуют	данные отсутствуют

Государственный регистратор		ФГИС ЕГРН
полное наименование должности	подпись	инициалы, фамилия

М.П.

Выписка из Единого государственного реестра недвижимости об объекте недвижимости  
Описание местоположения земельного участка

<b>Земельный участок</b>			
(вид объекта недвижимости)			
Лист № ___	Раздела <b>3.2</b>	Всего листов раздела <b>3.2</b> : ___	Всего разделов: ___
Всего листов выписки: ___			
<b>10.11.2021.№ 99/2021/429778982</b>			
Кадастровый номер:		<b>02:17:040601:67</b>	

Сведения о характерных точках границы земельного участка				
Система координат				
Зона №				
Номер точки	Координаты		Описание закрепления на местности	Средняя квадратическая погрешность определения координат характерных точек границ земельного участка, м
	X	Y		
1	2	3	4	5
2716	788511.96	1323070.7	данные отсутствуют	данные отсутствуют
2717	786912.12	1319454.33	данные отсутствуют	данные отсутствуют
2718	788497.99	1323119.96	данные отсутствуют	данные отсутствуют
2719	788491.29	1323132.15	данные отсутствуют	данные отсутствуют
2720	787899.4	1324724.96	данные отсутствуют	данные отсутствуют
2721	785600.89	1323452.89	данные отсутствуют	данные отсутствуют
2722	786907.98	1319456.48	данные отсутствуют	данные отсутствуют
2723	788487.41	1323137.92	данные отсутствуют	данные отсутствуют
2724	788485.62	1323139.39	данные отсутствуют	данные отсутствуют
2725	786873.53	1319444.13	данные отсутствуют	данные отсутствуют
2726	788473.32	1323144.55	данные отсутствуют	данные отсутствуют
2727	788471.28	1323144.57	данные отсутствуют	данные отсутствуют
2728	787876.2	1324678.53	данные отсутствуют	данные отсутствуют
2729	786850.32	1319442.38	данные отсутствуют	данные отсутствуют
2730	788459.11	1323141.07	данные отсутствуют	данные отсутствуют

Государственный регистратор		ФГИС ЕГРН
полное наименование должности	подпись	инициалы, фамилия

М.П.

Выписка из Единого государственного реестра недвижимости об объекте недвижимости  
Описание местоположения земельного участка

<b>Земельный участок</b>			
(вид объекта недвижимости)			
Лист № ___	Раздела <b>3.2</b>	Всего листов раздела <b>3.2</b> : ___	Всего разделов: ___
Всего листов выписки: ___			
<b>10.11.2021.№ 99/2021/429778982</b>			
Кадастровый номер:		<b>02:17:040601:67</b>	

Сведения о характерных точках границы земельного участка				
Система координат				
Зона №				
Номер точки	Координаты		Описание закрепления на местности	Средняя квадратическая погрешность определения координат характерных точек границ земельного участка, м
	X	Y		
1	2	3	4	5
2731	788453.27	1323138.55	данные отсутствуют	данные отсутствуют
2732	786832.03	1319456.17	данные отсутствуют	данные отсутствуют
2733	788440.87	1323122.98	данные отсутствуют	данные отсутствуют
2734	788439.59	1323122.18	данные отсутствуют	данные отсутствуют
2735	786685.91	1323992.28	данные отсутствуют	данные отсутствуют
2736	786700.5	1323997.34	данные отсутствуют	данные отсутствуют
2737	786641.31	1317426.39	данные отсутствуют	данные отсутствуют
2738	786818.91	1319479.31	данные отсутствуют	данные отсутствуют
2739	788438.19	1323122.88	данные отсутствуют	данные отсутствуют
2740	788437.66	1323126.33	данные отсутствуют	данные отсутствуют
2741	786814.03	1319492.29	данные отсутствуют	данные отсутствуют
2742	788440.33	1323143.16	данные отсутствуют	данные отсутствуют
2743	788440	1323165.94	данные отсутствуют	данные отсутствуют
2744	787917.8	1324648.19	данные отсутствуют	данные отсутствуют
2745	786814.22	1319545.04	данные отсутствуют	данные отсутствуют

Государственный регистратор		ФГИС ЕГРН
полное наименование должности	подпись	инициалы, фамилия

М.П.

Выписка из Единого государственного реестра недвижимости об объекте недвижимости  
Описание местоположения земельного участка

<b>Земельный участок</b>			
<small>(вид объекта недвижимости)</small>			
Лист № ___	Раздела <b>3.2</b>	Всего листов раздела <b>3.2</b> : ___	Всего разделов: ___
Всего листов выписки: ___			
<b>10.11.2021.№ 99/2021/429778982</b>			
Кадастровый номер:		<b>02:17:040601:67</b>	

Сведения о характерных точках границы земельного участка				
Система координат				
Зона №				
Номер точки	Координаты		Описание закрепления на местности	Средняя квадратическая погрешность определения координат характерных точек границ земельного участка, м
	X	Y		
1	2	3	4	5
2746	788441.67	1323185.87	данные отсутствуют	данные отсутствуют
2747	788439.38	1323203.49	данные отсутствуют	данные отсутствуют
2748	786823.64	1319578.35	данные отсутствуют	данные отсутствуют
2749	788433.33	1323222.18	данные отсутствуют	данные отсутствуют
2750	788430.62	1323225.28	данные отсутствуют	данные отсутствуют
2751	786687.52	1323993.91	данные отсутствуют	данные отсутствуют
2752	786495.5	1323942.93	данные отсутствуют	данные отсутствуют
2753	786833.35	1319632.66	данные отсутствуют	данные отсутствуют
2754	788424.49	1323236.2	данные отсутствуют	данные отсутствуют
2755	788416.42	1323246.04	данные отсутствуют	данные отсутствуют
2756	786833.31	1319654.56	данные отсутствуют	данные отсутствуют
2757	788409.83	1323255.71	данные отсутствуют	данные отсутствуют
2758	788401.45	1323262.82	данные отсутствуют	данные отсутствуют
2759	786694	1323996.44	данные отсутствуют	данные отсутствуют
2760	786835.07	1319667.16	данные отсутствуют	данные отсутствуют

Государственный регистратор		ФГИС ЕГРН
полное наименование должности	подпись	инициалы, фамилия

М.П.

Раздел 3.2

Выписка из Единого государственного реестра недвижимости об объекте недвижимости  
Описание местоположения земельного участка

<b>Земельный участок</b>			
<small>(вид объекта недвижимости)</small>			
Лист № ___	Раздела <b>3.2</b>	Всего листов раздела <b>3.2</b> : ___	Всего разделов: ___
Всего листов выписки: ___			
<b>10.11.2021.№ 99/2021/429778982</b>			
Кадастровый номер:		<b>02:17:040601:67</b>	

Сведения о характерных точках границы земельного участка				
Система координат				
Зона №				
Номер точки	Координаты		Описание закрепления на местности	Средняя квадратическая погрешность определения координат характерных точек границ земельного участка, м
	X	Y		
1	2	3	4	5
2761	788396.34	1323268.66	данные отсутствуют	данные отсутствуют
2762	788393.23	1323273.89	данные отсутствуют	данные отсутствуют
2763	786834.47	1319671.21	данные отсутствуют	данные отсутствуют
2764	788384.02	1323284.13	данные отсутствуют	данные отсутствуют
2765	788380.12	1323286.8	данные отсутствуют	данные отсутствуют
2766	786445.41	1318380.71	данные отсутствуют	данные отсутствуют
2767	786461.9	1318378.25	данные отсутствуют	данные отсутствуют
2768	787882.05	1324665.55	данные отсутствуют	данные отсутствуют
2769	785664.37	1323488.58	данные отсутствуют	данные отсутствуют
2770	786820.56	1319702.18	данные отсутствуют	данные отсутствуют
2771	788366.49	1323299.67	данные отсутствуют	данные отсутствуют
2772	788359.32	1323309.99	данные отсутствуют	данные отсутствуют
2773	786818	1319706.11	данные отсутствуют	данные отсутствуют
2774	788355.53	1323317.81	данные отсутствуют	данные отсутствуют
2775	788350.34	1323325.54	данные отсутствуют	данные отсутствуют

Государственный регистратор		ФГИС ЕГРН
полное наименование должности	подпись	инициалы, фамилия

М.П.

Выписка из Единого государственного реестра недвижимости об объекте недвижимости  
Описание местоположения земельного участка

<b>Земельный участок</b>			
(вид объекта недвижимости)			
Лист № ___	Раздела <b>3.2</b>	Всего листов раздела <b>3.2</b> : ___	Всего разделов: ___
Всего листов выписки: ___			
<b>10.11.2021.№ 99/2021/429778982</b>			
Кадастровый номер:		<b>02:17:040601:67</b>	

Сведения о характерных точках границы земельного участка				
Система координат				
Зона №				
Номер точки	Координаты		Описание закрепления на местности	Средняя квадратическая погрешность определения координат характерных точек границ земельного участка, м
	X	Y		
1	2	3	4	5
2776	787909.37	1324650.21	данные отсутствуют	данные отсутствуют
2777	786774.15	1319744.6	данные отсутствуют	данные отсутствуют
2778	788349.04	1323332.09	данные отсутствуют	данные отсутствуют
2779	788344.75	1323342.42	данные отсутствуют	данные отсутствуют
2780	786699.22	1319822.91	данные отсутствуют	данные отсутствуют
2781	788343.36	1323350.81	данные отсутствуют	данные отсутствуют
2782	788341.27	1323354.58	данные отсутствуют	данные отсутствуют
2783	786480.84	1318379.89	данные отсутствуют	данные отсутствуют
2784	785813.21	1323570.95	данные отсутствуют	данные отсутствуют
2785	786649.43	1319864.73	данные отсутствуют	данные отсутствуют
2786	788339.44	1323363.74	данные отсутствуют	данные отсутствуют
2787	788333.75	1323377.87	данные отсутствуют	данные отсутствуют
2788	786615.88	1319881.26	данные отсутствуют	данные отсутствуют
2789	788316.84	1323412.9	данные отсутствуют	данные отсутствуют
2790	788306.29	1323428.99	данные отсутствуют	данные отсутствуют

Государственный регистратор		ФГИС ЕГРН
полное наименование должности	подпись	инициалы, фамилия

М.П.

Раздел 3.2

Выписка из Единого государственного реестра недвижимости об объекте недвижимости  
Описание местоположения земельного участка

<b>Земельный участок</b>			
(вид объекта недвижимости)			
Лист № ___	Раздела <b>3.2</b>	Всего листов раздела <b>3.2</b> : ___	Всего разделов: ___
Всего листов выписки: ___			
<b>10.11.2021.№ 99/2021/429778982</b>			
Кадастровый номер:		<b>02:17:040601:67</b>	

Сведения о характерных точках границы земельного участка				
Система координат				
Зона №				
Номер точки	Координаты		Описание закрепления на местности	Средняя квадратическая погрешность определения координат характерных точек границ земельного участка, м
	X	Y		
1	2	3	4	5
2791	786480.88	1318379.9	данные отсутствуют	данные отсутствуют
2792	786579.63	1319898.79	данные отсутствуют	данные отсутствуют
2793	788302.8	1323437.29	данные отсутствуют	данные отсутствуют
2794	788296.17	1323449.78	данные отсутствуют	данные отсутствуют
2795	786559.33	1319905.95	данные отсутствуют	данные отсутствуют
2796	788286.72	1323470.95	данные отсутствуют	данные отсутствуют
2797	788285.53	1323476.82	данные отсутствуют	данные отсутствуют
2798	786446.96	1318380.48	данные отсутствуют	данные отсутствуют
2799	786461.88	1318378.25	данные отсутствуют	данные отсутствуют
2800	785743.36	1323532.45	данные отсутствуют	данные отсутствуют
2801	786534.63	1319918.47	данные отсутствуют	данные отсутствуют
2802	788272.55	1323507.19	данные отсутствуют	данные отсутствуют
2803	788270.96	1323515.72	данные отсутствуют	данные отсутствуют
2804	786519.21	1319926.05	данные отсутствуют	данные отсутствуют
2805	788268.81	1323520.19	данные отсутствуют	данные отсутствуют

Государственный регистратор		ФГИС ЕГРН
полное наименование должности	подпись	инициалы, фамилия

М.П.

<b>Земельный участок</b>			
(вид объекта недвижимости)			
Лист № ___ Раздела <b>3.2</b>	Всего листов раздела <b>3.2</b> : ___	Всего разделов: ___	Всего листов выписки: ___
<b>10.11.2021.№ 99/2021/429778982</b>			
Кадастровый номер:		<b>02:17:040601:67</b>	

Сведения о характерных точках границы земельного участка				
Система координат				
Зона №				
Номер точки	Координаты		Описание закрепления на местности	Средняя квадратическая погрешность определения координат характерных точек границ земельного участка, м
	X	Y		
1	2	3	4	5
2806	788267.73	1323525.46	данные отсутствуют	данные отсутствуют
2807	787884.71	1324661.8	данные отсутствуют	данные отсутствуют
2808	786508.35	1319934.94	данные отсутствуют	данные отсутствуют
2809	788264.98	1323532.49	данные отсутствуют	данные отсутствуют
2810	788264.11	1323536.93	данные отсутствуют	данные отсутствуют
2811	786501.67	1319945.67	данные отсутствуют	данные отсутствуют
2812	788262.52	1323540.31	данные отсутствуют	данные отсутствуют
2813	788261.93	1323544.86	данные отсутствуют	данные отсутствуют
2814	786449.16	1318378.8	данные отсутствуют	данные отсутствуют
2815	787901.55	1324653.19	данные отсутствуют	данные отсутствуют
2816	786462.29	1319994.28	данные отсутствуют	данные отсутствуют
2817	788259.4	1323551.81	данные отсутствуют	данные отсутствуют
2818	788257.23	1323573.93	данные отсутствуют	данные отсутствуют
2819	786430.12	1320036.77	данные отсутствуют	данные отсутствуют
2820	788255.63	1323581.69	данные отсутствуют	данные отсутствуют

Государственный регистратор		ФГИС ЕГРН
полное наименование должности	подпись	инициалы, фамилия

М.П.

Раздел 3.2

Выписка из Единого государственного реестра недвижимости об объекте недвижимости  
Описание местоположения земельного участка

<b>Земельный участок</b>			
(вид объекта недвижимости)			
Лист № ___ Раздела <b>3.2</b>	Всего листов раздела <b>3.2</b> : ___	Всего разделов: ___	Всего листов выписки: ___
<b>10.11.2021.№ 99/2021/429778982</b>			
Кадастровый номер:		<b>02:17:040601:67</b>	

Сведения о характерных точках границы земельного участка				
Система координат				
Зона №				
Номер точки	Координаты		Описание закрепления на местности	Средняя квадратическая погрешность определения координат характерных точек границ земельного участка, м
	X	Y		
1	2	3	4	5
2821	788256.11	1323586.13	данные отсутствуют	данные отсутствуют
2822	786452.71	1318379.62	данные отсутствуют	данные отсутствуют
2823	786420.25	1320047.25	данные отсутствуют	данные отсутствуют
2824	788258.68	1323591.3	данные отсутствуют	данные отсутствуют
2825	788262.04	1323604.19	данные отсутствуют	данные отсутствуют
2826	786413.36	1320057.36	данные отсутствуют	данные отсутствуют
2827	788266.77	1323615.33	данные отсутствуют	данные отсутствуют
2828	788270.14	1323619.23	данные отсутствуют	данные отсутствуют
2829	786835.72	1318518.41	данные отсутствуют	данные отсутствуют
2830	786416.44	1318495.47	данные отсутствуют	данные отсутствуют
2831	786432.19	1318390.62	данные отсутствуют	данные отсутствуют
2832	787891.82	1324696.7	данные отсутствуют	данные отсутствуют
2833	786597.9	1317527.58	данные отсутствуют	данные отсутствуют
2834	786382.2	1320094.68	данные отсутствуют	данные отсутствуют
2835	788275.4	1323623.66	данные отсутствуют	данные отсутствуют

Государственный регистратор		ФГИС ЕГРН
полное наименование должности	подпись	инициалы, фамилия

М.П.

Выписка из Единого государственного реестра недвижимости об объекте недвижимости  
Описание местоположения земельного участка

<b>Земельный участок</b>			
(вид объекта недвижимости)			
Лист № ___ Раздела <b>3.2</b>	Всего листов раздела <b>3.2</b> : ___	Всего разделов: ___	Всего листов выписки: ___
<b>10.11.2021.№ 99/2021/429778982</b>			
Кадастровый номер:		<b>02:17:040601:67</b>	

Сведения о характерных точках границы земельного участка				
Система координат				
Зона №				
Номер точки	Координаты		Описание закрепления на местности	Средняя квадратическая погрешность определения координат характерных точек границ земельного участка, м
	X	Y		
1	2	3	4	5
2836	788285.74	1323635.31	данные отсутствуют	данные отсутствуют
2837	786375.23	1320105.13	данные отсутствуют	данные отсутствуют
2838	788321.82	1323669.04	данные отсутствуют	данные отсутствуют
2839	788333.78	1323682.47	данные отсутствуют	данные отсутствуют
2840	786426.63	1323904.46	данные отсутствуют	данные отсутствуют
2841	786282.89	1320216.46	данные отсутствуют	данные отсутствуют
2842	788338.39	1323690.47	данные отсутствуют	данные отсутствуют
2843	788285.03	1323654.19	данные отсутствуют	данные отсутствуют
2844	786287.7	1320233.56	данные отсутствуют	данные отсутствуют
2845	788248.2	1323591.04	данные отсутствуют	данные отсутствуют
2846	788264	1323506.77	данные отсутствуют	данные отсутствуют
2847	786445.37	1318380.73	данные отсутствуют	данные отсутствуют
2848	786097.41	1323713.09	данные отсутствуют	данные отсутствуют
2849	786296.37	1320254.31	данные отсутствуют	данные отсутствуют
2850	788300.93	1323390.7	данные отсутствуют	данные отсутствуют

Государственный регистратор		ФГИС ЕГРН
полное наименование должности	подпись	инициалы, фамилия

М.П.

Выписка из Единого государственного реестра недвижимости об объекте недвижимости  
Описание местоположения земельного участка

<b>Земельный участок</b>			
(вид объекта недвижимости)			
Лист № ___ Раздела <b>3.2</b>	Всего листов раздела <b>3.2</b> : ___	Всего разделов: ___	Всего листов выписки: ___
<b>10.11.2021.№ 99/2021/429778982</b>			
Кадастровый номер:		<b>02:17:040601:67</b>	

Сведения о характерных точках границы земельного участка				
Система координат				
Зона №				
Номер точки	Координаты		Описание закрепления на местности	Средняя квадратическая погрешность определения координат характерных точек границ земельного участка, м
	X	Y		
1	2	3	4	5
2851	788406.48	1323195.41	данные отсутствуют	данные отсутствуют
2852	786339.17	1320281.17	данные отсутствуют	данные отсутствуют
2853	788427.6	1323110.77	данные отсутствуют	данные отсутствуют
2854	788390.63	1322994.64	данные отсутствуют	данные отсутствуют
2855	787901.06	1324721.28	данные отсутствуют	данные отсутствуют
2856	786377.56	1320307.46	данные отсутствуют	данные отсутствуют
2857	788332.45	1322878.38	данные отсутствуют	данные отсутствуют
2858	788284.74	1322851.95	данные отсутствуют	данные отсутствуют
2859	786393.07	1320315.05	данные отсутствуют	данные отсутствуют
2860	788237.06	1322857.33	данные отсутствуют	данные отсутствуют
2861	788147.25	1322931.31	данные отсутствуют	данные отсутствуют
2862	786401.84	1318464.56	данные отсутствуют	данные отсутствуют
2863	786432.17	1318390.63	данные отсутствуют	данные отсутствуют
2864	785947.68	1323644.53	данные отсутствуют	данные отсутствуют
2865	786414.78	1320328.32	данные отсутствуют	данные отсутствуют

Государственный регистратор		ФГИС ЕГРН
полное наименование должности	подпись	инициалы, фамилия

М.П.



<b>Земельный участок</b>			
(вид объекта недвижимости)			
Лист № ___	Раздела <b>3.2</b>	Всего листов раздела <b>3.2</b> : ___	Всего разделов: ___
Всего листов выписки: ___			
<b>10.11.2021.№ 99/2021/429778982</b>			
Кадастровый номер:		<b>02:17:040601:67</b>	

Сведения о характерных точках границы земельного участка				
Система координат				
Зона №				
Номер точки	Координаты		Описание закрепления на местности	Средняя квадратическая погрешность определения координат характерных точек границ земельного участка, м
	X	Y		
1	2	3	4	5
2866	788126.13	1322973.65	данные отсутствуют	данные отсутствуют
2867	788126.23	1322973.94	данные отсутствуют	данные отсутствуют
2868	786456.17	1320347.19	данные отсутствуют	данные отсутствуют
2869	788195	1323032.06	данные отсутствуют	данные отсутствуют
2870	788284.67	1323047.89	данные отсутствуют	данные отсутствуют
2871	787879.5	1324695.3	данные отсутствуют	данные отсутствуют
2872	786497.47	1320369.13	данные отсутствуют	данные отсутствуют
2873	788358.37	1323079.47	данные отсутствуют	данные отсутствуют
2874	788374.05	1323126.53	данные отсутствуют	данные отсутствуют
2875	786500.74	1320373.06	данные отсутствуют	данные отсутствуют
2876	788321.54	1323152.8	данные отсутствуют	данные отсутствуют
2877	788247.67	1323195.01	данные отсутствуют	данные отсутствуют
2878	786410.89	1318408.05	данные отсутствуют	данные отсутствуют
2879	787877.67	1324693.4	данные отсутствуют	данные отсутствуют
2880	786504.55	1320398.9	данные отсутствуют	данные отсутствуют

Государственный регистратор		ФГИС ЕГРН
полное наименование должности	подпись	инициалы, фамилия

М.П.

Раздел 3.2

Выписка из Единого государственного реестра недвижимости об объекте недвижимости  
Описание местоположения земельного участка

<b>Земельный участок</b>			
(вид объекта недвижимости)			
Лист № ___	Раздела <b>3.2</b>	Всего листов раздела <b>3.2</b> : ___	Всего разделов: ___
Всего листов выписки: ___			
<b>10.11.2021.№ 99/2021/429778982</b>			
Кадастровый номер:		<b>02:17:040601:67</b>	

Сведения о характерных точках границы земельного участка				
Система координат				
Зона №				
Номер точки	Координаты		Описание закрепления на местности	Средняя квадратическая погрешность определения координат характерных точек границ земельного участка, м
	X	Y		
1	2	3	4	5
2881	788147.37	1323247.79	данные отсутствуют	данные отсутствуют
2882	788031.21	1323321.73	данные отсутствуют	данные отсутствуют
2883	786512.98	1320420.45	данные отсутствуют	данные отсутствуют
2884	787959.41	1323393.64	данные отсутствуют	данные отсутствуют
2885	787961.13	1323390.27	данные отсутствуют	данные отсутствуют
2886	786429.12	1318394.12	данные отсутствуют	данные отсутствуют
2887	786541.1	1320425.82	данные отсутствуют	данные отсутствуют
2888	787964.86	1323386.33	данные отсутствуют	данные отсутствуют
2889	787970.2	1323377.49	данные отсутствуют	данные отсутствуют
2890	786556.69	1320435.93	данные отсутствуют	данные отсутствуют
2891	787959.72	1323342.4	данные отсутствуют	данные отсутствуют
2892	787959.8	1323330.72	данные отсутствуют	данные отсутствуют
2893	786830.86	1318517.53	данные отсутствуют	данные отсутствуют
2894	786643.63	1318495.63	данные отсутствуют	данные отсутствуют
2895	787901.1	1324717.29	данные отсутствуют	данные отсутствуют

Государственный регистратор		ФГИС ЕГРН
полное наименование должности	подпись	инициалы, фамилия

М.П.

Выписка из Единого государственного реестра недвижимости об объекте недвижимости  
Описание местоположения земельного участка

<b>Земельный участок</b>			
(вид объекта недвижимости)			
Лист № ___ Раздела <b>3.2</b>	Всего листов раздела <b>3.2</b> : ___	Всего разделов: ___	Всего листов выписки: ___
<b>10.11.2021.№ 99/2021/429778982</b>			
Кадастровый номер:		<b>02:17:040601:67</b>	

Сведения о характерных точках границы земельного участка				
Система координат				
Зона №				
Номер точки	Координаты		Описание закрепления на местности	Средняя квадратическая погрешность определения координат характерных точек границ земельного участка, м
	X	Y		
1	2	3	4	5
2896	786218.53	1323791.45	данные отсутствуют	данные отсутствуют
2897	786568.51	1320452.18	данные отсутствуют	данные отсутствуют
2898	787958.53	1323312.65	данные отсутствуют	данные отсутствуют
2899	787959.68	1323310.62	данные отсутствуют	данные отсутствуют
2900	786599.13	1320453.92	данные отсутствуют	данные отсутствуют
2901	787979.15	1323293.24	данные отсутствуют	данные отсутствуют
2902	787988.15	1323282.85	данные отсутствуют	данные отсутствуют
2903	787896.44	1324698.06	данные отсутствуют	данные отсутствуют
2904	786602.87	1320455.43	данные отсутствуют	данные отсутствуют
2905	787998.6	1323265.43	данные отсутствуют	данные отсутствуют
2906	788000.54	1323259.61	данные отсутствуют	данные отсутствуют
2907	786610.73	1320465.59	данные отсутствуют	данные отсутствуют
2908	788001.16	1323244.74	данные отсутствуют	данные отсутствуют
2909	788000.41	1323240.83	данные отсутствуют	данные отсутствуют
2910	786529.26	1318497.44	данные отсутствуют	данные отсутствуют

Государственный регистратор		ФГИС ЕГРН
полное наименование должности	подпись	инициалы, фамилия

М.П.

Выписка из Единого государственного реестра недвижимости об объекте недвижимости  
Описание местоположения земельного участка

<b>Земельный участок</b>			
(вид объекта недвижимости)			
Лист № ___ Раздела <b>3.2</b>	Всего листов раздела <b>3.2</b> : ___	Всего разделов: ___	Всего листов выписки: ___
<b>10.11.2021.№ 99/2021/429778982</b>			
Кадастровый номер:		<b>02:17:040601:67</b>	

Сведения о характерных точках границы земельного участка				
Система координат				
Зона №				
Номер точки	Координаты		Описание закрепления на местности	Средняя квадратическая погрешность определения координат характерных точек границ земельного участка, м
	X	Y		
1	2	3	4	5
2911	786357.89	1323867.59	данные отсутствуют	данные отсутствуют
2912	786622.58	1320485.07	данные отсутствуют	данные отсутствуют
2913	788000.96	1323236.38	данные отсутствуют	данные отсутствуют
2914	788000.41	1323234.41	данные отсутствуют	данные отсутствуют
2915	786625.06	1320486.88	данные отсутствуют	данные отсутствуют
2916	788001.24	1323233.68	данные отсутствуют	данные отсутствуют
2917	787992.16	1323211.7	данные отсутствуют	данные отсутствуют
2918	786416.7	1318495.63	данные отсутствуют	данные отсутствуют
2919	786637.67	1320486.14	данные отсутствуют	данные отсутствуют
2920	787984.36	1323202.02	данные отсутствуют	данные отсутствуют
2921	787979.14	1323196.92	данные отсутствуют	данные отсутствуют
2922	786641.41	1320484.56	данные отсутствуют	данные отсутствуют
2923	787974.71	1323194.08	данные отсутствуют	данные отсутствуют
2924	787970.68	1323193.17	данные отсутствуют	данные отсутствуют
2925	786807.15	1318514.34	данные отсутствуют	данные отсутствуют

Государственный регистратор		ФГИС ЕГРН
полное наименование должности	подпись	инициалы, фамилия

М.П.

<b>Земельный участок</b>			
(вид объекта недвижимости)			
Лист № ___ Раздела <b>3.2</b>	Всего листов раздела <b>3.2</b> : ___	Всего разделов: ___	Всего листов выписки: ___
<b>10.11.2021.№ 99/2021/429778982</b>			
Кадастровый номер:		<b>02:17:040601:67</b>	

Сведения о характерных точках границы земельного участка				
Система координат				
Зона №				
Номер точки	Координаты		Описание закрепления на местности	Средняя квадратическая погрешность определения координат характерных точек границ земельного участка, м
	X	Y		
1	2	3	4	5
2926	786692.84	1318501.02	данные отсутствуют	данные отсутствуют
2927	786288.06	1323829.69	данные отсутствуют	данные отсутствуют
2928	786651.88	1320477.24	данные отсутствуют	данные отсутствуют
2929	787966.89	1323191.02	данные отсутствуют	данные отсутствуют
2930	787958.94	1323188.91	данные отсутствуют	данные отсутствуют
2931	786682.85	1320450.14	данные отсутствуют	данные отсутствуют
2932	787924.31	1323198.99	данные отсутствуют	данные отсутствуют
2933	787880.28	1323217.62	данные отсутствуют	данные отсутствуют
2934	787903.59	1324708.96	данные отсутствуют	данные отсутствуют
2935	786687.79	1320448.26	данные отсутствуют	данные отсутствуют
2936	787873.07	1323219.37	данные отсутствуют	данные отсутствуют
2937	787851.12	1323227.3	данные отсутствуют	данные отсутствуют
2938	786694.43	1320455.29	данные отсутствуют	данные отсутствуют
2939	787841.98	1323230.31	данные отсутствуют	данные отсутствуют
2940	787742.47	1323194.24	данные отсутствуют	данные отсутствуют

Государственный регистратор		ФГИС ЕГРН
полное наименование должности	подпись	инициалы, фамилия

М.П.

Раздел 3.2

Выписка из Единого государственного реестра недвижимости об объекте недвижимости  
Описание местоположения земельного участка

<b>Земельный участок</b>			
(вид объекта недвижимости)			
Лист № ___ Раздела <b>3.2</b>	Всего листов раздела <b>3.2</b> : ___	Всего разделов: ___	Всего листов выписки: ___
<b>10.11.2021.№ 99/2021/429778982</b>			
Кадастровый номер:		<b>02:17:040601:67</b>	

Сведения о характерных точках границы земельного участка				
Система координат				
Зона №				
Номер точки	Координаты		Описание закрепления на местности	Средняя квадратическая погрешность определения координат характерных точек границ земельного участка, м
	X	Y		
1	2	3	4	5
2941	787748.31	1323200.71	данные отсутствуют	данные отсутствуют
2942	787761.28	1323212.22	данные отсутствуют	данные отсутствуют
2943	787789.61	1323231.27	данные отсутствуют	данные отсутствуют
2944	787834.98	1323231.23	данные отсутствуют	данные отсутствуют
2945	786776.14	1318510.14	данные отсутствуют	данные отсутствуют
2946	787902.39	1324704.28	данные отсутствуют	данные отсутствуют
2947	786707.53	1320474.51	данные отсутствуют	данные отсутствуют
2948	787834.32	1323230.56	данные отсутствуют	данные отсутствуют
2949	787829.68	1323231.53	данные отсутствуют	данные отсутствуют
2950	786714.99	1320497.92	данные отсутствуют	данные отсутствуют
2951	787814.26	1323232.49	данные отсутствуют	данные отсутствуют
2952	787800.01	1323232.53	данные отсутствуют	данные отсутствуют
2953	786754.43	1318507.78	данные отсутствуют	данные отсутствуют
2954	786717.83	1320501.04	данные отсутствуют	данные отсутствуют
2955	786721.47	1320501.14	данные отсутствуют	данные отсутствуют

Государственный регистратор		ФГИС ЕГРН
полное наименование должности	подпись	инициалы, фамилия

М.П.

Выписка из Единого государственного реестра недвижимости об объекте недвижимости  
Описание местоположения земельного участка

<b>Земельный участок</b>			
(вид объекта недвижимости)			
Лист № ___	Раздела <b>3.2</b>	Всего листов раздела <b>3.2</b> : ___	Всего разделов: ___
10.11.2021.№ 99/2021/429778982			
Кадастровый номер:		<b>02:17:040601:67</b>	

Сведения о характерных точках границы земельного участка				
Система координат				
Зона №				
Номер точки	Координаты		Описание закрепления на местности	Средняя квадратическая погрешность определения координат характерных точек границ земельного участка, м
	X	Y		
1	2	3	4	5
2956	785689.66	1319858.78	данные отсутствуют	данные отсутствуют
2957	785702.97	1319869.43	данные отсутствуют	данные отсутствуют
2958	785728.46	1319840.16	данные отсутствуют	данные отсутствуют
2959	785750.53	1319845.46	данные отсутствуют	данные отсутствуют
2960	785768.46	1319951.24	данные отсутствуют	данные отсутствуют
2961	785803.79	1320038.94	данные отсутствуют	данные отсутствуют
2962	785828.35	1320094.9	данные отсутствуют	данные отсутствуют
2963	785852.79	1320134.39	данные отсутствуют	данные отсутствуют
2964	785989.36	1320154.16	данные отсутствуют	данные отсутствуют
2965	786077.04	1320053.62	данные отсутствуют	данные отсутствуют
2966	786101.14	1319976.81	данные отсутствуют	данные отсутствуют
2967	786110.26	1319947.59	данные отсутствуют	данные отсутствуют
2968	786059.55	1319930.06	данные отсутствуют	данные отсутствуют
2969	786048.92	1319933.46	данные отсутствуют	данные отсутствуют
2970	786031.83	1319896.05	данные отсутствуют	данные отсутствуют

Государственный регистратор		ФГИС ЕГРН
полное наименование должности	подпись	инициалы, фамилия

М.П.

Выписка из Единого государственного реестра недвижимости об объекте недвижимости  
Описание местоположения земельного участка

<b>Земельный участок</b>			
(вид объекта недвижимости)			
Лист № ___	Раздела <b>3.2</b>	Всего листов раздела <b>3.2</b> : ___	Всего разделов: ___
10.11.2021.№ 99/2021/429778982			
Кадастровый номер:		<b>02:17:040601:67</b>	

Сведения о характерных точках границы земельного участка				
Система координат				
Зона №				
Номер точки	Координаты		Описание закрепления на местности	Средняя квадратическая погрешность определения координат характерных точек границ земельного участка, м
	X	Y		
1	2	3	4	5
2971	786050.44	1319886.57	данные отсутствуют	данные отсутствуют
2972	786108.89	1319884.75	данные отсутствуют	данные отсутствуют
2973	786135.46	1319908.81	данные отсутствуют	данные отсутствуют
2974	786220.22	1319944.43	данные отсутствуют	данные отсутствуют
2975	786344.76	1319943.67	данные отсутствуют	данные отсутствуют
2976	786477.45	1319908.12	данные отсутствуют	данные отсутствуют
2977	786637.87	1319782.15	данные отсутствуют	данные отсутствуют
2978	786740.52	1319718.38	данные отсутствуют	данные отсутствуют
2979	786786.07	1319666.39	данные отсутствуют	данные отсутствуют
2980	786388.16	1319326.65	данные отсутствуют	данные отсутствуют
2981	786359.54	1319280.86	данные отсутствуют	данные отсутствуют
2982	786274.53	1319329.31	данные отсутствуют	данные отсутствуют
2983	786321.3	1319286.56	данные отсутствуют	данные отсутствуют
2984	786740.24	1319425.56	данные отсутствуют	данные отсутствуют
2985	786774.8	1319294.7	данные отсутствуют	данные отсутствуют

Государственный регистратор		ФГИС ЕГРН
полное наименование должности	подпись	инициалы, фамилия

М.П.

<b>Земельный участок</b>			
(вид объекта недвижимости)			
Лист № ___ Раздела <b>3.2</b>	Всего листов раздела <b>3.2</b> : ___	Всего разделов: ___	Всего листов выписки: ___
<b>10.11.2021.№ 99/2021/429778982</b>			
Кадастровый номер:		<b>02:17:040601:67</b>	

Сведения о характерных точках границы земельного участка				
Система координат				
Зона №				
Номер точки	Координаты		Описание закрепления на местности	Средняя квадратическая погрешность определения координат характерных точек границ земельного участка, м
	X	Y		
1	2	3	4	5
2986	787094.5	1319105.8	данные отсутствуют	данные отсутствуют
2987	787151.53	1318873.81	данные отсутствуют	данные отсутствуют
2988	786931.16	1318692.34	данные отсутствуют	данные отсутствуют
2989	787008.92	1318585.02	данные отсутствуют	данные отсутствуют
2990	787017.39	1318534.82	данные отсутствуют	данные отсутствуют
2991	786989.56	1318535.38	данные отсутствуют	данные отсутствуют
2992	786777.37	1318523.62	данные отсутствуют	данные отсутствуют
2993	786714.47	1318513.72	данные отсутствуют	данные отсутствуют
2994	786379.27	1318500.09	данные отсутствуют	данные отсутствуют
2995	786257.96	1318569.41	данные отсутствуют	данные отсутствуют
2996	785770.55	1319119.44	данные отсутствуют	данные отсутствуют
2997	785713.42	1319233.32	данные отсутствуют	данные отсутствуют
2998	785554.07	1319556.23	данные отсутствуют	данные отсутствуют
2999	785454.76	1319711.36	данные отсутствуют	данные отсутствуют
3000	785420.44	1319786.9	данные отсутствуют	данные отсутствуют

Государственный регистратор		ФГИС ЕГРН
полное наименование должности	подпись	инициалы, фамилия

М.П.

Раздел 3.2

Выписка из Единого государственного реестра недвижимости об объекте недвижимости  
Описание местоположения земельного участка

<b>Земельный участок</b>			
(вид объекта недвижимости)			
Лист № ___ Раздела <b>3.2</b>	Всего листов раздела <b>3.2</b> : ___	Всего разделов: ___	Всего листов выписки: ___
<b>10.11.2021.№ 99/2021/429778982</b>			
Кадастровый номер:		<b>02:17:040601:67</b>	

Сведения о характерных точках границы земельного участка				
Система координат				
Зона №				
Номер точки	Координаты		Описание закрепления на местности	Средняя квадратическая погрешность определения координат характерных точек границ земельного участка, м
	X	Y		
1	2	3	4	5
3001	785361.94	1319796.58	данные отсутствуют	данные отсутствуют
3002	785400.77	1319850.2	данные отсутствуют	данные отсутствуют
3003	785419.41	1319858.24	данные отсутствуют	данные отсутствуют
3004	785508.02	1319980.52	данные отсутствуют	данные отсутствуют
3005	785507.35	1319992.81	данные отсутствуют	данные отсутствуют
3006	785474.94	1320039.36	данные отсутствуют	данные отсутствуют
3007	785482.52	1320060.32	данные отсутствуют	данные отсутствуют
3008	785467.33	1320167.72	данные отсутствуют	данные отсутствуют
3009	785376.28	1320273.15	данные отсутствуют	данные отсутствуют
3010	786631.25	1319784.8	данные отсутствуют	данные отсутствуют
3011	785801.03	1320029.71	данные отсутствуют	данные отсутствуют
3012	785719.56	1319903.39	данные отсутствуют	данные отсутствуют
3013	785588.93	1320154.31	данные отсутствуют	данные отсутствуют
3014	785578.02	1320211.46	данные отсутствуют	данные отсутствуют
3015	785568.23	1320288.65	данные отсутствуют	данные отсутствуют

Государственный регистратор		ФГИС ЕГРН
полное наименование должности	подпись	инициалы, фамилия

М.П.

Выписка из Единого государственного реестра недвижимости об объекте недвижимости  
Описание местоположения земельного участка

<b>Земельный участок</b>			
(вид объекта недвижимости)			
Лист № ___ Раздела <b>3.2</b>	Всего листов раздела <b>3.2</b> : ___	Всего разделов: ___	Всего листов выписки: ___
<b>10.11.2021.№ 99/2021/429778982</b>			
Кадастровый номер:		<b>02:17:040601:67</b>	

Сведения о характерных точках границы земельного участка				
Система координат				
Зона №				
Номер точки	Координаты		Описание закрепления на местности	Средняя квадратическая погрешность определения координат характерных точек границ земельного участка, м
	X	Y		
1	2	3	4	5
3016	785529.21	1320319.92	данные отсутствуют	данные отсутствуют
3017	785550.88	1320319.06	данные отсутствуют	данные отсутствуют
3018	785579.6	1320216.53	данные отсутствуют	данные отсутствуют
3019	785582.32	1320162.27	данные отсутствуют	данные отсутствуют
3020	785559.75	1320186.15	данные отсутствуют	данные отсутствуют
3021	785575.72	1320166.32	данные отсутствуют	данные отсутствуют
3022	785721.63	1319918.28	данные отсутствуют	данные отсутствуют
3023	785642.93	1320032.09	данные отсутствуют	данные отсутствуют
3024	785590.89	1320110.82	данные отсутствуют	данные отсутствуют
3025	785632.13	1320063.97	данные отсутствуют	данные отсутствуют
3026	785721.73	1319931.65	данные отсутствуют	данные отсутствуют
3027	785655.24	1320005.81	данные отсутствуют	данные отсутствуют
3028	785718.85	1319940.84	данные отсутствуют	данные отсутствуют
3029	785800.93	1320021.99	данные отсутствуют	данные отсутствуют
3030	785676.43	1319857.05	данные отсутствуют	данные отсутствуют

Государственный регистратор		ФГИС ЕГРН
полное наименование должности	подпись	инициалы, фамилия

М.П.

Выписка из Единого государственного реестра недвижимости об объекте недвижимости  
Описание местоположения земельного участка

<b>Земельный участок</b>			
(вид объекта недвижимости)			
Лист № ___ Раздела <b>3.2</b>	Всего листов раздела <b>3.2</b> : ___	Всего разделов: ___	Всего листов выписки: ___
<b>10.11.2021.№ 99/2021/429778982</b>			
Кадастровый номер:		<b>02:17:040601:67</b>	

Сведения о характерных точках границы земельного участка				
Система координат				
Зона №				
Номер точки	Координаты		Описание закрепления на местности	Средняя квадратическая погрешность определения координат характерных точек границ земельного участка, м
	X	Y		
1	2	3	4	5
3031	785640.93	1319924.42	данные отсутствуют	данные отсутствуют
3032	785700.23	1319894.03	данные отсутствуют	данные отсутствуют
3033	785654.12	1319922.79	данные отсутствуют	данные отсутствуют
3034	785672.75	1319857.9	данные отсутствуют	данные отсутствуют
3035	785627.94	1319906.64	данные отсутствуют	данные отсутствуют
3036	785659.56	1319873.37	данные отсутствуют	данные отсутствуют
3037	785796.7	1320004.66	данные отсутствуют	данные отсутствуют
3038	785741.12	1319835.27	данные отсутствуют	данные отсутствуют
3039	785707.14	1319870.81	данные отсутствуют	данные отсутствуют
3040	785733.43	1319836.17	данные отсутствуют	данные отсутствуют
3041	785793.13	1319997.87	данные отсутствуют	данные отсутствуют
3042	785753.48	1319871.96	данные отсутствуют	данные отсутствуют
3043	785791.52	1319987.37	данные отсутствуют	данные отсутствуют
3044	786608.29	1319808.21	данные отсутствуют	данные отсутствуют
3045	786021.26	1319910.38	данные отсутствуют	данные отсутствуют

Государственный регистратор		ФГИС ЕГРН
полное наименование должности	подпись	инициалы, фамилия

М.П.

<b>Земельный участок</b>			
(вид объекта недвижимости)			
Лист № ___ Раздела <b>3.2</b>	Всего листов раздела <b>3.2</b> : ___	Всего разделов: ___	Всего листов выписки: ___
<b>10.11.2021.№ 99/2021/429778982</b>			
Кадастровый номер:		<b>02:17:040601:67</b>	

Сведения о характерных точках границы земельного участка				
Система координат				
Зона №				
Номер точки	Координаты		Описание закрепления на местности	Средняя квадратическая погрешность определения координат характерных точек границ земельного участка, м
	X	Y		
1	2	3	4	5
3046	786050.13	1320091.91	данные отсутствуют	данные отсутствуют
3047	785919.26	1320176.46	данные отсутствуют	данные отсутствуют
3048	785814.9	1320077.18	данные отсутствуют	данные отсутствуют
3049	785896.53	1320168.94	данные отсутствуют	данные отсутствуют
3050	786050.35	1320093.33	данные отсутствуют	данные отсутствуют
3051	785961.2	1320166.8	данные отсутствуют	данные отсутствуют
3052	786029.11	1320113.14	данные отсутствуют	данные отсутствуют
3053	786020.98	1319922.44	данные отсутствуют	данные отсутствуют
3054	786106.13	1319923.57	данные отсутствуют	данные отсутствуют
3055	786098.65	1319991.47	данные отсутствуют	данные отсутствуют
3056	786109.04	1319928.77	данные отсутствуют	данные отсутствуют
3057	786022.71	1319927.2	данные отсутствуют	данные отсутствуют
3058	786082.02	1319916.63	данные отсутствуют	данные отсутствуют
3059	786030.71	1319930.97	данные отсутствуют	данные отсутствуют
3060	786579.28	1319853.03	данные отсутствуют	данные отсутствуют

Государственный регистратор		ФГИС ЕГРН
полное наименование должности	подпись	инициалы, фамилия

М.П.

Раздел 3.2

Выписка из Единого государственного реестра недвижимости об объекте недвижимости  
Описание местоположения земельного участка

<b>Земельный участок</b>			
(вид объекта недвижимости)			
Лист № ___ Раздела <b>3.2</b>	Всего листов раздела <b>3.2</b> : ___	Всего разделов: ___	Всего листов выписки: ___
<b>10.11.2021.№ 99/2021/429778982</b>			
Кадастровый номер:		<b>02:17:040601:67</b>	

Сведения о характерных точках границы земельного участка				
Система координат				
Зона №				
Номер точки	Координаты		Описание закрепления на местности	Средняя квадратическая погрешность определения координат характерных точек границ земельного участка, м
	X	Y		
1	2	3	4	5
3061	786072.58	1319847.05	данные отсутствуют	данные отсутствуют
3062	786054.42	1319872.12	данные отсутствуют	данные отсутствуют
3063	786041.27	1319892.29	данные отсутствуют	данные отсутствуют
3064	786056.88	1319874.53	данные отсутствуют	данные отсутствуют
3065	786055.83	1319838.33	данные отсутствуют	данные отсутствуют
3066	786028.04	1319858.44	данные отсутствуют	данные отсутствуют
3067	786038.39	1319837.38	данные отсутствуют	данные отсутствуют
3068	786565.99	1319859.68	данные отсутствуют	данные отсутствуют
3069	786322.13	1319950.1	данные отсутствуют	данные отсутствуют
3070	786147.38	1319917.73	данные отсутствуют	данные отсутствуют
3071	786251.94	1319951.32	данные отсутствуют	данные отсутствуют
3072	786530.44	1319881.49	данные отсутствуют	данные отсутствуют
3073	786421.46	1319924.61	данные отсутствуют	данные отсутствуют
3074	786514.16	1319888.56	данные отсутствуют	данные отсутствуют
3075	785377.43	1320257.08	данные отсутствуют	данные отсутствуют

Государственный регистратор		ФГИС ЕГРН
полное наименование должности	подпись	инициалы, фамилия

М.П.

Выписка из Единого государственного реестра недвижимости об объекте недвижимости  
Описание местоположения земельного участка

<b>Земельный участок</b>			
(вид объекта недвижимости)			
Лист № ___	Раздела <b>3.2</b>	Всего листов раздела <b>3.2</b> : ___	Всего разделов: ___
Всего листов выписки: ___			
<b>10.11.2021.№ 99/2021/429778982</b>			
Кадастровый номер:		<b>02:17:040601:67</b>	

Сведения о характерных точках границы земельного участка				
Система координат				
Зона №				
Номер точки	Координаты		Описание закрепления на местности	Средняя квадратическая погрешность определения координат характерных точек границ земельного участка, м
	X	Y		
1	2	3	4	5
3076	786417.28	1318507.98	данные отсутствуют	данные отсутствуют
3077	787058.78	1319300.33	данные отсутствуют	данные отсутствуют
3078	786449.69	1319200.73	данные отсутствуют	данные отсутствуют
3079	786723.2	1319489.45	данные отсутствуют	данные отсутствуют
3080	786669.19	1319787.3	данные отсутствуют	данные отсутствуют
3081	786755.44	1319574.49	данные отсутствуют	данные отсутствуют
3082	786522.66	1319199.3	данные отсутствуют	данные отсутствуют
3083	786528.38	1319382.45	данные отсутствуют	данные отсутствуют
3084	786522.66	1319290.88	данные отсутствуют	данные отсутствуют
3085	787048.31	1319313.53	данные отсутствуют	данные отсутствуют
3086	786459.46	1319165.18	данные отсутствуют	данные отсутствуют
3087	786268.26	1319337.51	данные отсутствуют	данные отсутствуют
3088	786398.99	1319217.84	данные отсутствуют	данные отсутствуют
3089	786939.13	1319314.39	данные отсутствуют	данные отсутствуют
3090	786609.07	1319405.02	данные отсутствуют	данные отсутствуют

Государственный регистратор		ФГИС ЕГРН
полное наименование должности	подпись	инициалы, фамилия

М.П.

Выписка из Единого государственного реестра недвижимости об объекте недвижимости  
Описание местоположения земельного участка

<b>Земельный участок</b>			
(вид объекта недвижимости)			
Лист № ___	Раздела <b>3.2</b>	Всего листов раздела <b>3.2</b> : ___	Всего разделов: ___
Всего листов выписки: ___			
<b>10.11.2021.№ 99/2021/429778982</b>			
Кадастровый номер:		<b>02:17:040601:67</b>	

Сведения о характерных точках границы земельного участка				
Система координат				
Зона №				
Номер точки	Координаты		Описание закрепления на местности	Средняя квадратическая погрешность определения координат характерных точек границ земельного участка, м
	X	Y		
1	2	3	4	5
3091	786810.59	1319309.94	данные отсутствуют	данные отсутствуют
3092	786442.32	1318515.3	данные отсутствуют	данные отсутствуют
3093	786984.54	1318599.37	данные отсутствуют	данные отсутствуют
3094	787095.72	1318790.46	данные отсутствуют	данные отсутствуют
3095	787128.65	1318963.48	данные отсутствуют	данные отсутствуют
3096	787129.01	1318798.21	данные отсутствуют	данные отсутствуют
3097	786963.59	1318612.85	данные отсутствуют	данные отсутствуют
3098	786960.72	1318758.61	данные отсутствуют	данные отсутствуют
3099	786931.74	1318654.17	данные отсутствуют	данные отсутствуют
3100	786488.23	1318515.3	данные отсутствуют	данные отсутствуют
3101	786924.71	1318544.57	данные отсутствуют	данные отсутствуют
3102	787033.03	1318552.02	данные отсутствуют	данные отсутствуют
3103	786960.58	1318541.42	данные отсутствуют	данные отсутствуют
3104	786562.69	1318507.27	данные отсутствуют	данные отсутствуют
3105	786829.02	1318539.98	данные отсутствуют	данные отсутствуют

Государственный регистратор		ФГИС ЕГРН
полное наименование должности	подпись	инициалы, фамилия

М.П.



<b>Земельный участок</b>			
(вид объекта недвижимости)			
Лист № ___	Раздела <b>3.2</b>	Всего листов раздела <b>3.2</b> : ___	Всего разделов: ___
Всего листов выписки: ___			
<b>10.11.2021.№ 99/2021/429778982</b>			
Кадастровый номер:		<b>02:17:040601:67</b>	

Сведения о характерных точках границы земельного участка				
Система координат				
Зона №				
Номер точки	Координаты		Описание закрепления на местности	Средняя квадратическая погрешность определения координат характерных точек границ земельного участка, м
	X	Y		
1	2	3	4	5
3106	786625.52	1318505.55	данные отсутствуют	данные отсутствуют
3107	785391.21	1320240.16	данные отсутствуют	данные отсутствуют
3108	785398.05	1319846.83	данные отсутствуют	данные отсутствуют
3109	785573.81	1319517.68	данные отсутствуют	данные отсутствуют
3110	785966.91	1318741.01	данные отсутствуют	данные отсутствуют
3111	786327.52	1318529.45	данные отсутствуют	данные отсутствуют
3112	786031.95	1318704.25	данные отсутствуют	данные отсутствуют
3113	785607.49	1319448.95	данные отсутствуют	данные отсутствуют
3114	785811.1	1319039.87	данные отсутствуют	данные отсутствуют
3115	785667.13	1319321.66	данные отсутствуют	данные отсутствуют
3116	785393.94	1319832.17	данные отсутствуют	данные отсутствуют
3117	785424.25	1319771.02	данные отсутствуют	данные отсутствуют
3118	785497.73	1319650.6	данные отсутствуют	данные отсутствуют
3119	785429.99	1319755.29	данные отсутствуют	данные отсутствуют
3120	785390.34	1319826.67	данные отсутствуют	данные отсутствуют

Государственный регистратор		ФГИС ЕГРН
полное наименование должности	подпись	инициалы, фамилия

М.П.

Раздел 3.2

Выписка из Единого государственного реестра недвижимости об объекте недвижимости  
Описание местоположения земельного участка

<b>Земельный участок</b>			
(вид объекта недвижимости)			
Лист № ___	Раздела <b>3.2</b>	Всего листов раздела <b>3.2</b> : ___	Всего разделов: ___
Всего листов выписки: ___			
<b>10.11.2021.№ 99/2021/429778982</b>			
Кадастровый номер:		<b>02:17:040601:67</b>	

Сведения о характерных точках границы земельного участка				
Система координат				
Зона №				
Номер точки	Координаты		Описание закрепления на местности	Средняя квадратическая погрешность определения координат характерных точек границ земельного участка, м
	X	Y		
1	2	3	4	5
3121	785415.24	1319789.4	данные отсутствуют	данные отсутствуют
3122	785367.63	1319808.11	данные отсутствуют	данные отсутствуют
3123	785416.16	1320233.27	данные отсутствуют	данные отсутствуют
3124	785505.31	1319977.23	данные отсутствуют	данные отсутствуют
3125	785441.58	1319907.69	данные отсутствуют	данные отсутствуют
3126	785444.29	1319860.34	данные отсутствуют	данные отсутствуют
3127	785454.84	1319893.04	данные отсутствуют	данные отсутствуют
3128	785494.8	1319975.14	данные отсутствуют	данные отсутствуют
3129	785445.2	1319946.39	данные отсутствуют	данные отсутствуют
3130	785470.95	1319980.85	данные отсутствуют	данные отсутствуют
3131	785433.66	1320228.39	данные отсутствуют	данные отсутствуют
3132	785473.74	1320045.42	данные отсутствуют	данные отсутствуют
3133	785500.36	1320019.17	данные отсутствуют	данные отсутствуют
3134	785473.27	1320041.64	данные отсутствуют	данные отсутствуют
3135	785448.31	1320215.33	данные отсутствуют	данные отсутствуют

Государственный регистратор		ФГИС ЕГРН
полное наименование должности	подпись	инициалы, фамилия

М.П.

Выписка из Единого государственного реестра недвижимости об объекте недвижимости  
Описание местоположения земельного участка

<b>Земельный участок</b>			
(вид объекта недвижимости)			
Лист № ___	Раздела <b>3.2</b>	Всего листов раздела <b>3.2</b> : ___	Всего разделов: ___
Всего листов выписки: ___			
<b>10.11.2021.№ 99/2021/429778982</b>			
Кадастровый номер:		<b>02:17:040601:67</b>	

Сведения о характерных точках границы земельного участка				
Система координат				
Зона №				
Номер точки	Координаты		Описание закрепления на местности	Средняя квадратическая погрешность определения координат характерных точек границ земельного участка, м
	X	Y		
1	2	3	4	5
3136	785492.71	1320090.82	данные отсутствуют	данные отсутствуют
3137	785454.51	1320203.15	данные отсутствуют	данные отсутствуют
3138	785488.47	1320295.82	данные отсутствуют	данные отсутствуют
3139	785398.38	1320284.63	данные отсутствуют	данные отсутствуют
3140	785441.99	1320287.21	данные отсутствуют	данные отсутствуют
3141	785509.41	1320311.32	данные отсутствуют	данные отсутствуют
3142	785664.52	1319916.98	данные отсутствуют	данные отсутствуют
3143	785677.81	1319905.11	данные отсутствуют	данные отсутствуют
3144	785716.57	1319897.82	данные отсутствуют	данные отсутствуют
3145	785457.16	1319869.34	данные отсутствуют	данные отсутствуют
3146	785459.07	1319881.21	данные отсутствуют	данные отсутствуют
3147	785439.72	1319911.58	данные отсутствуют	данные отсутствуют
3148	785442.73	1319922.44	данные отсутствуют	данные отсутствуют
3149	785492.82	1320088.17	данные отсутствуют	данные отсутствуют
3150	785473.12	1320155.44	данные отсутствуют	данные отсутствуют

Государственный регистратор		ФГИС ЕГРН
полное наименование должности	подпись	инициалы, фамилия

М.П.

Выписка из Единого государственного реестра недвижимости об объекте недвижимости  
Описание местоположения земельного участка

<b>Земельный участок</b>			
(вид объекта недвижимости)			
Лист № ___	Раздела <b>3.2</b>	Всего листов раздела <b>3.2</b> : ___	Всего разделов: ___
Всего листов выписки: ___			
<b>10.11.2021.№ 99/2021/429778982</b>			
Кадастровый номер:		<b>02:17:040601:67</b>	

Сведения о характерных точках границы земельного участка				
Система координат				
Зона №				
Номер точки	Координаты		Описание закрепления на местности	Средняя квадратическая погрешность определения координат характерных точек границ земельного участка, м
	X	Y		
1	2	3	4	5
3151	785454.11	1319975.3	данные отсутствуют	данные отсутствуют
3152	785489.26	1320033.26	данные отсутствуют	данные отсутствуют
3153	785457.58	1319977.96	данные отсутствуют	данные отсутствуют
3154	785718.14	1319951.7	данные отсутствуют	данные отсутствуют
3155	786057.21	1319877.27	данные отсутствуют	данные отсутствуют
3156	787168.03	1318800.51	данные отсутствуют	данные отсутствуют
3157	786147.91	1318634.86	данные отсутствуют	данные отсутствуют
3158	785444.18	1319728.6	данные отсутствуют	данные отсутствуют
3159	785359.43	1319798.84	данные отсутствуют	данные отсутствуют
3160	785422.27	1319783.46	данные отсутствуют	данные отсутствуют
3161	785928.56	1318815.23	данные отсутствуют	данные отсутствуют
3162	785556.21	1319549.84	данные отсутствуют	данные отсутствуют
3163	785863.69	1318937.43	данные отсутствуют	данные отсутствуют
3164	787033.75	1318782.71	данные отсутствуют	данные отсутствуют
3165	786891.72	1318548.3	данные отсутствуют	данные отсутствуют

Государственный регистратор		ФГИС ЕГРН
полное наименование должности	подпись	инициалы, фамилия

М.П.

Выписка из Единого государственного реестра недвижимости об объекте недвижимости  
Описание местоположения земельного участка

<b>Земельный участок</b>			
(вид объекта недвижимости)			
Лист № ___ Раздела <b>3.2</b>	Всего листов раздела <b>3.2</b> : ___	Всего разделов: ___	Всего листов выписки: ___
<b>10.11.2021.№ 99/2021/429778982</b>			
Кадастровый номер:		<b>02:17:040601:67</b>	

Сведения о характерных точках границы земельного участка				
Система координат				
Зона №				
Номер точки	Координаты		Описание закрепления на местности	Средняя квадратическая погрешность определения координат характерных точек границ земельного участка, м
	X	Y		
1	2	3	4	5
3166	786397.34	1318492.06	данные отсутствуют	данные отсутствуют
3167	786852.55	1318544.86	данные отсутствуют	данные отсутствуют
3168	786989.27	1318770.09	данные отсутствуют	данные отсутствуют
3169	787027.29	1318566.95	данные отсутствуют	данные отсутствуют
3170	786937.77	1318723.9	данные отсутствуют	данные отсутствуют
3171	786039.5	1319868.5	данные отсутствуют	данные отсутствуют
3172	786598.78	1319431.22	данные отсутствуют	данные отсутствуют
3173	786557.66	1319203.35	данные отсутствуют	данные отсутствуют
3174	787078.44	1319202.35	данные отсутствуют	данные отсутствуют
3175	786648.83	1319241.25	данные отсутствуют	данные отсутствуют
3176	786525.99	1319398.39	данные отсутствуют	данные отсутствуют
3177	786303.77	1319319.49	данные отсутствуют	данные отсутствуют
3178	786336.09	1319367.82	данные отсутствуют	данные отсутствуют
3179	786030.46	1319862.63	данные отсутствуют	данные отсутствуют
3180	786405.82	1319930.58	данные отсутствуют	данные отсутствуют

Государственный регистратор		ФГИС ЕГРН
полное наименование должности	подпись	инициалы, фамилия

М.П.

Раздел 3.2

Выписка из Единого государственного реестра недвижимости об объекте недвижимости  
Описание местоположения земельного участка

<b>Земельный участок</b>			
(вид объекта недвижимости)			
Лист № ___ Раздела <b>3.2</b>	Всего листов раздела <b>3.2</b> : ___	Всего разделов: ___	Всего листов выписки: ___
<b>10.11.2021.№ 99/2021/429778982</b>			
Кадастровый номер:		<b>02:17:040601:67</b>	

Сведения о характерных точках границы земельного участка				
Система координат				
Зона №				
Номер точки	Координаты		Описание закрепления на местности	Средняя квадратическая погрешность определения координат характерных точек границ земельного участка, м
	X	Y		
1	2	3	4	5
3181	786650.87	1319780.5	данные отсутствуют	данные отсутствуют
3182	786432.32	1319922.58	данные отсутствуют	данные отсутствуют
3183	786029.02	1319845.34	данные отсутствуют	данные отсутствуют
3184	786182.8	1319933.46	данные отсутствуют	данные отсутствуют
3185	786033.05	1319838.97	данные отсутствуют	данные отсутствуют
3186	785644.63	1320020.49	данные отсутствуют	данные отсутствуют
3187	785629.95	1319918.32	данные отсутствуют	данные отсутствуют
3188	785936.53	1320178.91	данные отсутствуют	данные отсутствуют
3189	786099.38	1319917.05	данные отсутствуют	данные отсутствуют
3190	786022.89	1319906.54	данные отсутствуют	данные отсутствуют
3191	786094.1	1319914.48	данные отсутствуют	данные отсутствуют
3192	785944.6	1320176.3	данные отсутствуют	данные отсутствуют
3193	786090.8	1320019.36	данные отсутствуют	данные отсутствуют
3194	785970.82	1320163.64	данные отсутствуют	данные отсутствуют
3195	785627.95	1319912.89	данные отсутствуют	данные отсутствуют

Государственный регистратор		ФГИС ЕГРН
полное наименование должности	подпись	инициалы, фамилия

М.П.

Выписка из Единого государственного реестра недвижимости об объекте недвижимости  
Описание местоположения земельного участка

<b>Земельный участок</b>			
(вид объекта недвижимости)			
Лист № ___	Раздела <b>3.2</b>	Всего листов раздела <b>3.2</b> : ___	Всего разделов: ___
Всего листов выписки: ___			
<b>10.11.2021.№ 99/2021/429778982</b>			
Кадастровый номер:		<b>02:17:040601:67</b>	

Сведения о характерных точках границы земельного участка				
Система координат				
Зона №				
Номер точки	Координаты		Описание закрепления на местности	Средняя квадратическая погрешность определения координат характерных точек границ земельного участка, м
	X	Y		
1	2	3	4	5
3196	785753.22	1319852.08	данные отсутствуют	данные отсутствуют
3197	785803.93	1320053.47	данные отсутствуют	данные отсутствуют
3198	785749.8	1319914.16	данные отсутствуют	данные отсутствуют
3199	785629.96	1319903.69	данные отсутствуют	данные отсутствуют
3200	785719.27	1319856.15	данные отсутствуют	данные отсутствуют
3201	785652.77	1319883.98	данные отсутствуют	данные отсутствуют
3202	785630.04	1320066.48	данные отсутствуют	данные отсутствуют
3203	785562.23	1320192.85	данные отсутствуют	данные отсутствуют
3204	785646.93	1320014.95	данные отсутствуют	данные отсутствуют
3205	785704.12	1319893.49	данные отсутствуют	данные отсутствуют
3206	785713.7	1319958.11	данные отсутствуют	данные отсутствуют
3207	785560.01	1320171.49	данные отсутствуют	данные отсутствуют
3208	785607.3	1320078.7	данные отсутствуют	данные отсутствуют
3209	785562.48	1320169.58	данные отсутствуют	данные отсутствуют
3210	785590.16	1320127.85	данные отсутствуют	данные отсутствуют

Государственный регистратор		ФГИС ЕГРН
полное наименование должности	подпись	инициалы, фамилия

М.П.

Выписка из Единого государственного реестра недвижимости об объекте недвижимости  
Описание местоположения земельного участка

<b>Земельный участок</b>			
(вид объекта недвижимости)			
Лист № ___	Раздела <b>3.2</b>	Всего листов раздела <b>3.2</b> : ___	Всего разделов: ___
Всего листов выписки: ___			
<b>10.11.2021.№ 99/2021/429778982</b>			
Кадастровый номер:		<b>02:17:040601:67</b>	

Сведения о характерных точках границы земельного участка				
Система координат				
Зона №				
Номер точки	Координаты		Описание закрепления на местности	Средняя квадратическая погрешность определения координат характерных точек границ земельного участка, м
	X	Y		
1	2	3	4	5
3211	785576.12	1320259.95	данные отсутствуют	данные отсутствуют
3212	785565.15	1320198.04	данные отсутствуют	данные отсутствуют
3213	785591.53	1320148.98	данные отсутствуют	данные отсутствуют
3214	785578.26	1320227.2	данные отсутствуют	данные отсутствуют
3215	786300.85	1317803.43	данные отсутствуют	данные отсутствуют
3216	786348.38	1317733.14	данные отсутствуют	данные отсутствуют
3217	785377.99	1318136.34	данные отсутствуют	данные отсутствуют
3218	786332.86	1317735.93	данные отсутствуют	данные отсутствуют
3219	786285.31	1317797.74	данные отсутствуют	данные отсутствуют
3220	786226.85	1317831.53	данные отсутствуют	данные отсутствуют
3221	786299.46	1317750.44	данные отсутствуют	данные отсутствуют
3222	786381.43	1317933.91	данные отсутствуют	данные отсутствуют
3223	786365.36	1317799	данные отсутствуют	данные отсутствуют
3224	786311.36	1317801.11	данные отсутствуют	данные отсутствуют
3225	786365.06	1317794.39	данные отсутствуют	данные отсутствуют

Государственный регистратор		ФГИС ЕГРН
полное наименование должности	подпись	инициалы, фамилия

М.П.

Выписка из Единого государственного реестра недвижимости об объекте недвижимости  
Описание местоположения земельного участка

<b>Земельный участок</b>			
<small>(вид объекта недвижимости)</small>			
Лист № ___	Раздела <b>3.2</b>	Всего листов раздела <b>3.2</b> : ___	Всего разделов: ___
Всего листов выписки: ___			
<b>10.11.2021.№ 99/2021/429778982</b>			
Кадастровый номер:		<b>02:17:040601:67</b>	

Сведения о характерных точках границы земельного участка				
Система координат				
Зона №				
Номер точки	Координаты		Описание закрепления на местности	Средняя квадратическая погрешность определения координат характерных точек границ земельного участка, м
	X	Y		
1	2	3	4	5
3226	786407.71	1317920.21	данные отсутствуют	данные отсутствуют
3227	786374.97	1317844.59	данные отсутствуют	данные отсутствуют
3228	786389.28	1317857.29	данные отсутствуют	данные отсутствуют
3229	785389.54	1318119.48	данные отсутствуют	данные отсутствуют
3230	786359.94	1317839.66	данные отсутствуют	данные отсутствуют
3231	785868.27	1317800.01	данные отсутствуют	данные отсутствуют
3232	786282.45	1317777.33	данные отсутствуют	данные отсутствуют
3233	786310.63	1317743.92	данные отсутствуют	данные отсутствуют
3234	786291.17	1317760.4	данные отсутствуют	данные отсутствуют
3235	786358.37	1317826.54	данные отсутствуют	данные отсутствуют
3236	786341.48	1317788.33	данные отсутствуют	данные отсутствуют
3237	786286.95	1317802.35	данные отсутствуют	данные отсутствуют
3238	786325.18	1317796.65	данные отсутствуют	данные отсутствуют
3239	786362.62	1317810.22	данные отсутствуют	данные отсутствуют
3240	786355.91	1317787.52	данные отсутствуют	данные отсутствуют

Государственный регистратор		ФГИС ЕГРН
полное наименование должности	подпись	инициалы, фамилия

М.П.

Раздел 3.2

Выписка из Единого государственного реестра недвижимости об объекте недвижимости  
Описание местоположения земельного участка

<b>Земельный участок</b>			
<small>(вид объекта недвижимости)</small>			
Лист № ___	Раздела <b>3.2</b>	Всего листов раздела <b>3.2</b> : ___	Всего разделов: ___
Всего листов выписки: ___			
<b>10.11.2021.№ 99/2021/429778982</b>			
Кадастровый номер:		<b>02:17:040601:67</b>	

Сведения о характерных точках границы земельного участка				
Система координат				
Зона №				
Номер точки	Координаты		Описание закрепления на местности	Средняя квадратическая погрешность определения координат характерных точек границ земельного участка, м
	X	Y		
1	2	3	4	5
3241	786362.87	1317806.16	данные отсутствуют	данные отсутствуют
3242	786247.17	1317836.79	данные отсутствуют	данные отсутствуют
3243	786383.36	1317934.75	данные отсутствуют	данные отсутствуют
3244	786386.08	1317885.56	данные отсутствуют	данные отсутствуют
3245	786378.21	1317845.98	данные отсутствуют	данные отсутствуют
3246	786391.16	1317869.68	данные отсутствуют	данные отсутствуют
3247	786399.01	1317936.43	данные отсутствуют	данные отсутствуют
3248	786396.69	1317899.83	данные отсутствуют	данные отсутствуют
3249	786407	1317930.11	данные отсутствуют	данные отсутствуют
3250	786264.22	1317840.01	данные отсутствуют	данные отсутствуют
3251	786357.82	1317913.65	данные отсутствуют	данные отсутствуют
3252	786377.45	1317930.1	данные отсутствуют	данные отсутствуют
3253	786368.95	1317924.15	данные отсутствуют	данные отсутствуют
3254	786296.38	1317856.26	данные отсутствуют	данные отсутствуют
3255	786329.67	1317882.21	данные отсутствуют	данные отсутствуют

Государственный регистратор		ФГИС ЕГРН
полное наименование должности	подпись	инициалы, фамилия

М.П.

Выписка из Единого государственного реестра недвижимости об объекте недвижимости  
Описание местоположения земельного участка

<b>Земельный участок</b>			
(вид объекта недвижимости)			
Лист № ___ Раздела <b>3.2</b>	Всего листов раздела <b>3.2</b> : ___	Всего разделов: ___	Всего листов выписки: ___
<b>10.11.2021.№ 99/2021/429778982</b>			
Кадастровый номер:		<b>02:17:040601:67</b>	

Сведения о характерных точках границы земельного участка				
Система координат				
Зона №				
Номер точки	Координаты		Описание закрепления на местности	Средняя квадратическая погрешность определения координат характерных точек границ земельного участка, м
	X	Y		
1	2	3	4	5
3256	786302.78	1317859.86	данные отсутствуют	данные отсутствуют
3257	785873.55	1317797.02	данные отсутствуют	данные отсутствуют
3258	786070.09	1317769.62	данные отсутствуют	данные отсутствуют
3259	786186.68	1317793.38	данные отсутствуют	данные отсутствуют
3260	786194.59	1317817.36	данные отсутствуют	данные отсутствуют
3261	786207.11	1317829.07	данные отсутствуют	данные отсутствуют
3262	786205.92	1317828.37	данные отсутствуют	данные отсутствуют
3263	786191.42	1317795.79	данные отсутствуют	данные отсутствуют
3264	786193.31	1317810.79	данные отсутствуют	данные отсутствуют
3265	786192.65	1317797.67	данные отсутствуют	данные отсутствуют
3266	786091.89	1317776.72	данные отсутствуют	данные отсутствуют
3267	786145.46	1317792.36	данные отсутствуют	данные отсутствуют
3268	786173.06	1317789.75	данные отсутствуют	данные отсутствуют
3269	786159.94	1317790.48	данные отсутствуют	данные отсутствуют
3270	786112.09	1317789.82	данные отсутствуют	данные отсутствуют

Государственный регистратор		ФГИС ЕГРН
полное наименование должности	подпись	инициалы, фамилия

М.П.

Выписка из Единого государственного реестра недвижимости об объекте недвижимости  
Описание местоположения земельного участка

<b>Земельный участок</b>			
(вид объекта недвижимости)			
Лист № ___ Раздела <b>3.2</b>	Всего листов раздела <b>3.2</b> : ___	Всего разделов: ___	Всего листов выписки: ___
<b>10.11.2021.№ 99/2021/429778982</b>			
Кадастровый номер:		<b>02:17:040601:67</b>	

Сведения о характерных точках границы земельного участка				
Система координат				
Зона №				
Номер точки	Координаты		Описание закрепления на местности	Средняя квадратическая погрешность определения координат характерных точек границ земельного участка, м
	X	Y		
1	2	3	4	5
3271	786125.88	1317791.71	данные отсутствуют	данные отсутствуют
3272	786118.55	1317792.12	данные отсутствуют	данные отсутствуют
3273	785879.43	1317792.29	данные отсутствуют	данные отсутствуют
3274	785986.32	1317789.26	данные отсутствуют	данные отсутствуют
3275	786044.64	1317770.22	данные отсутствуют	данные отсутствуют
3276	786059	1317770.68	данные отсутствуют	данные отсутствуют
3277	786045.27	1317770.81	данные отсутствуют	данные отсутствуют
3278	786009.28	1317775.51	данные отсутствуют	данные отсутствуют
3279	786037.41	1317772.14	данные отсутствуют	данные отсутствуют
3280	786013.11	1317774.53	данные отсутствуют	данные отсутствуют
3281	785887.29	1317787.79	данные отсутствуют	данные отсутствуют
3282	785969.26	1317788.3	данные отсутствуют	данные отсутствуют
3283	785982.29	1317790.33	данные отсутствуют	данные отсутствуют
3284	785978.5	1317790.33	данные отсутствуют	данные отсутствуют
3285	785910.95	1317782.51	данные отсутствуют	данные отсутствуют

Государственный регистратор		ФГИС ЕГРН
полное наименование должности	подпись	инициалы, фамилия

М.П.

Выписка из Единого государственного реестра недвижимости об объекте недвижимости  
Описание местоположения земельного участка

<b>Земельный участок</b>			
<small>(вид объекта недвижимости)</small>			
Лист № ___ Раздела <b>3.2</b>	Всего листов раздела <b>3.2</b> : ___	Всего разделов: ___	Всего листов выписки: ___
<b>10.11.2021.№ 99/2021/429778982</b>			
Кадастровый номер:		<b>02:17:040601:67</b>	

Сведения о характерных точках границы земельного участка				
Система координат				
Зона №				
Номер точки	Координаты		Описание закрепления на местности	Средняя квадратическая погрешность определения координат характерных точек границ земельного участка, м
	X	Y		
1	2	3	4	5
3286	785965.99	1317788.61	данные отсутствуют	данные отсутствуют
3287	785940.35	1317784.06	данные отсутствуют	данные отсутствуют
3288	785438.49	1318068.91	данные отсутствуют	данные отсутствуют
3289	785673.96	1317967.21	данные отсутствуют	данные отсутствуют
3290	785746.42	1317945.14	данные отсутствуют	данные отсутствуют
3291	785803.23	1317943.04	данные отсутствуют	данные отсутствуют
3292	785828.33	1317839.58	данные отсутствуют	данные отсутствуют
3293	785849.33	1317814.74	данные отсутствуют	данные отсутствуют
3294	785843.67	1317820.08	данные отсутствуют	данные отсутствуют
3295	785808.31	1317928.16	данные отсутствуют	данные отсутствуют
3296	785817.03	1317878.18	данные отсутствуют	данные отсутствуют
3297	785811.93	1317912.31	данные отсутствуют	данные отсутствуют
3298	785749.72	1317948.35	данные отсутствуют	данные отсутствуют
3299	785777.87	1317957.7	данные отсутствуют	данные отсутствуют
3300	785792.37	1317954.3	данные отсутствуют	данные отсутствуют

Государственный регистратор		ФГИС ЕГРН
полное наименование должности	подпись	инициалы, фамилия

М.П.

Раздел 3.2

Выписка из Единого государственного реестра недвижимости об объекте недвижимости  
Описание местоположения земельного участка

<b>Земельный участок</b>			
<small>(вид объекта недвижимости)</small>			
Лист № ___ Раздела <b>3.2</b>	Всего листов раздела <b>3.2</b> : ___	Всего разделов: ___	Всего листов выписки: ___
<b>10.11.2021.№ 99/2021/429778982</b>			
Кадастровый номер:		<b>02:17:040601:67</b>	

Сведения о характерных точках границы земельного участка				
Система координат				
Зона №				
Номер точки	Координаты		Описание закрепления на местности	Средняя квадратическая погрешность определения координат характерных точек границ земельного участка, м
	X	Y		
1	2	3	4	5
3301	785790.31	1317955.44	данные отсутствуют	данные отсутствуют
3302	785755.07	1317951.53	данные отсутствуют	данные отсутствуют
3303	785770.64	1317957.87	данные отсутствуют	данные отсутствуют
3304	785758.17	1317952.14	данные отсутствуют	данные отсутствуют
3305	785665.34	1317943.7	данные отсутствуют	данные отсутствуют
3306	785690.18	1317874.18	данные отсутствуют	данные отсутствуют
3307	785724.41	1317914.21	данные отсутствуют	данные отсутствуют
3308	785729.92	1317924.2	данные отсутствуют	данные отсутствуют
3309	785727.85	1317919.01	данные отсутствуют	данные отсутствуют
3310	785700.03	1317878.78	данные отсутствуют	данные отсутствуют
3311	785716.14	1317899.31	данные отсутствуют	данные отсутствуют
3312	785702.42	1317880.92	данные отсутствуют	данные отсутствуют
3313	785659.7	1317919.66	данные отсутствуют	данные отсутствуют
3314	785671.72	1317876.81	данные отсутствуют	данные отсутствуют
3315	785687.53	1317873.66	данные отсутствуют	данные отсутствуют

Государственный регистратор		ФГИС ЕГРН
полное наименование должности	подпись	инициалы, фамилия

М.П.

Выписка из Единого государственного реестра недвижимости об объекте недвижимости  
Описание местоположения земельного участка

<b>Земельный участок</b>			
(вид объекта недвижимости)			
Лист № ___ Раздела <b>3.2</b>	Всего листов раздела <b>3.2</b> : ___	Всего разделов: ___	Всего листов выписки: ___
<b>10.11.2021.№ 99/2021/429778982</b>			
Кадастровый номер:		<b>02:17:040601:67</b>	

Сведения о характерных точках границы земельного участка				
Система координат				
Зона №				
Номер точки	Координаты		Описание закрепления на местности	Средняя квадратическая погрешность определения координат характерных точек границ земельного участка, м
	X	Y		
1	2	3	4	5
3316	785675.07	1317875.14	данные отсутствуют	данные отсутствуют
3317	785658.6	1317910.35	данные отсутствуют	данные отсутствуют
3318	785660.61	1317892.02	данные отсутствуют	данные отсутствуют
3319	785659.93	1317895.28	данные отсутствуют	данные отсутствуют
3320	785443.66	1318064.84	данные отсутствуют	данные отсутствуют
3321	785609.43	1317929.55	данные отсутствуют	данные отсутствуют
3322	785642.18	1317997.13	данные отсутствуют	данные отсутствуют
3323	785673.66	1317987.01	данные отсутствуют	данные отсутствуют
3324	785674.42	1317971.3	данные отсутствуют	данные отсутствуют
3325	785674.73	1317985.17	данные отсутствуют	данные отсутствуют
3326	785647.57	1317998.03	данные отсутствуют	данные отсутствуют
3327	785665.95	1317994.5	данные отсутствуют	данные отсутствуют
3328	785659.92	1317996.34	данные отсутствуют	данные отсутствуют
3329	785618.26	1317937.12	данные отсутствуют	данные отсутствуют
3330	785627.43	1317974.5	данные отсутствуют	данные отсутствуют

Государственный регистратор		ФГИС ЕГРН
полное наименование должности	подпись	инициалы, фамилия

М.П.

Раздел 3.2

Выписка из Единого государственного реестра недвижимости об объекте недвижимости  
Описание местоположения земельного участка

<b>Земельный участок</b>			
(вид объекта недвижимости)			
Лист № ___ Раздела <b>3.2</b>	Всего листов раздела <b>3.2</b> : ___	Всего разделов: ___	Всего листов выписки: ___
<b>10.11.2021.№ 99/2021/429778982</b>			
Кадастровый номер:		<b>02:17:040601:67</b>	

Сведения о характерных точках границы земельного участка				
Система координат				
Зона №				
Номер точки	Координаты		Описание закрепления на местности	Средняя квадратическая погрешность определения координат характерных точек границ земельного участка, м
	X	Y		
1	2	3	4	5
3331	785637.05	1317994.84	данные отсутствуют	данные отсутствуют
3332	785635.54	1317993.04	данные отсутствуют	данные отсутствуют
3333	785619.98	1317940.52	данные отсутствуют	данные отсутствуют
3334	785625.72	1317960.9	данные отсутствуют	данные отсутствуют
3335	785624.11	1317954.21	данные отсутствуют	данные отсутствуют
3336	785447.63	1318060.4	данные отсутствуют	данные отсутствуют
3337	785535.37	1317981.81	данные отсутствуют	данные отсутствуют
3338	785589.07	1317928.44	данные отсутствуют	данные отсутствуют
3339	785604.87	1317926.8	данные отсутствуют	данные отсутствуют
3340	785592.45	1317927.31	данные отсутствуют	данные отсутствуют
3341	785544.13	1317973.2	данные отсутствуют	данные отсутствуют
3342	785582.02	1317935.25	данные отсутствуют	данные отсутствуют
3343	785565.01	1317954.97	данные отсутствуют	данные отсутствуют
3344	785451.56	1318057.79	данные отсутствуют	данные отсутствуют
3345	785511.88	1318001.43	данные отсутствуют	данные отсутствуют

Государственный регистратор		ФГИС ЕГРН
полное наименование должности	подпись	инициалы, фамилия

М.П.



Выписка из Единого государственного реестра недвижимости об объекте недвижимости  
Описание местоположения земельного участка

<b>Земельный участок</b>			
<small>(вид объекта недвижимости)</small>			
Лист № ___ Раздела <b>3.2</b>	Всего листов раздела <b>3.2</b> : ___	Всего разделов: ___	Всего листов выписки: ___
<b>10.11.2021.№ 99/2021/429778982</b>			
Кадастровый номер:		<b>02:17:040601:67</b>	

Сведения о характерных точках границы земельного участка				
Система координат				
Зона №				
Номер точки	Координаты		Описание закрепления на местности	Средняя квадратическая погрешность определения координат характерных точек границ земельного участка, м
	X	Y		
1	2	3	4	5
3346	785532.01	1317983.74	данные отсутствуют	данные отсутствуют
3347	785521.05	1317994.22	данные отсутствуют	данные отсутствуют
3348	785454.28	1318053.87	данные отсутствуют	данные отсутствуют
3349	785478.53	1318032.32	данные отсутствуют	данные отсутствуют
3350	785471.89	1318037.43	данные отсутствуют	данные отсутствуют
3351	785445.63	1318995.43	данные отсутствуют	данные отсутствуют
3352	785416.97	1318339.79	данные отсутствуют	данные отсутствуют
3353	784899.34	1319030.75	данные отсутствуют	данные отсутствуют
3354	784872.88	1318745.74	данные отсутствуют	данные отсутствуют
3355	785140.32	1318429.93	данные отсутствуют	данные отсутствуют
3356	785255.9	1318315.38	данные отсутствуют	данные отсутствуют
3357	785333.71	1318198.71	данные отсутствуют	данные отсутствуют
3358	785349.83	1318173.04	данные отсутствуют	данные отсутствуют
3359	785335.37	1318194.65	данные отсутствуют	данные отсутствуют
3360	785282.58	1318280.6	данные отсутствуют	данные отсутствуют

Государственный регистратор		ФГИС ЕГРН
полное наименование должности	подпись	инициалы, фамилия

М.П.

Раздел 3.2

Выписка из Единого государственного реестра недвижимости об объекте недвижимости  
Описание местоположения земельного участка

<b>Земельный участок</b>			
<small>(вид объекта недвижимости)</small>			
Лист № ___ Раздела <b>3.2</b>	Всего листов раздела <b>3.2</b> : ___	Всего разделов: ___	Всего листов выписки: ___
<b>10.11.2021.№ 99/2021/429778982</b>			
Кадастровый номер:		<b>02:17:040601:67</b>	

Сведения о характерных точках границы земельного участка				
Система координат				
Зона №				
Номер точки	Координаты		Описание закрепления на местности	Средняя квадратическая погрешность определения координат характерных точек границ земельного участка, м
	X	Y		
1	2	3	4	5
3361	785330.82	1318201.87	данные отсутствуют	данные отсутствуют
3362	785312.91	1318228.92	данные отсутствуют	данные отсутствуют
3363	785146.3	1318424.8	данные отсутствуют	данные отсутствуют
3364	785201.9	1318365.72	данные отсутствуют	данные отсутствуют
3365	785251.12	1318321.23	данные отсутствуют	данные отсутствуют
3366	785238.01	1318333.69	данные отсутствуют	данные отсутствуют
3367	785154.08	1318415.53	данные отсутствуют	данные отсутствуют
3368	785181.88	1318385.6	данные отсутствуют	данные отсутствуют
3369	785161.36	1318408.37	данные отсутствуют	данные отсутствуют
3370	784887.51	1318726.19	данные отсутствуют	данные отсутствуют
3371	785035.63	1318550.68	данные отсутствуют	данные отсутствуют
3372	785129.3	1318445.25	данные отсутствуют	данные отсутствуют
3373	785134.48	1318437.85	данные отсутствуют	данные отсутствуют
3374	785131.08	1318441.12	данные отсутствуют	данные отсутствуют
3375	785053.86	1318532.23	данные отсутствуют	данные отсутствуют

Государственный регистратор		ФГИС ЕГРН
полное наименование должности	подпись	инициалы, фамилия

М.П.

Выписка из Единого государственного реестра недвижимости об объекте недвижимости  
Описание местоположения земельного участка

<b>Земельный участок</b>			
(вид объекта недвижимости)			
Лист № ___ Раздела <b>3.2</b>	Всего листов раздела <b>3.2</b> : ___	Всего разделов: ___	Всего листов выписки: ___
<b>10.11.2021.№ 99/2021/429778982</b>			
Кадастровый номер:		<b>02:17:040601:67</b>	

Сведения о характерных точках границы земельного участка				
Система координат				
Зона №				
Номер точки	Координаты		Описание закрепления на местности	Средняя квадратическая погрешность определения координат характерных точек границ земельного участка, м
	X	Y		
1	2	3	4	5
3376	785118.11	1318456.21	данные отсутствуют	данные отсутствуют
3377	785060.42	1318523.69	данные отсутствуют	данные отсутствуют
3378	784969.93	1318621.94	данные отсутствуют	данные отсутствуют
3379	785016.52	1318571.54	данные отсутствуют	данные отсутствуют
3380	785032.84	1318554.44	данные отсутствуют	данные отсутствуют
3381	785023.05	1318563.65	данные отсутствуют	данные отсутствуют
3382	784973.26	1318616.72	данные отсутствуют	данные отсутствуют
3383	785000.11	1318587.89	данные отсутствуют	данные отсутствуют
3384	784991.02	1318598.43	данные отсутствуют	данные отсутствуют
3385	784897.27	1319029.54	данные отсутствуют	данные отсутствуют
3386	784732.18	1318943.08	данные отсутствуют	данные отсутствуют
3387	784809.42	1318830.35	данные отсутствуют	данные отсутствуют
3388	784850.28	1318774.74	данные отсутствуют	данные отсутствуют
3389	784869.6	1318749.02	данные отсутствуют	данные отсутствуют
3390	784853.6	1318771.49	данные отсутствуют	данные отсутствуют

Государственный регистратор		ФГИС ЕГРН
полное наименование должности	подпись	инициалы, фамилия

М.П.

Выписка из Единого государственного реестра недвижимости об объекте недвижимости  
Описание местоположения земельного участка

<b>Земельный участок</b>			
(вид объекта недвижимости)			
Лист № ___ Раздела <b>3.2</b>	Всего листов раздела <b>3.2</b> : ___	Всего разделов: ___	Всего листов выписки: ___
<b>10.11.2021.№ 99/2021/429778982</b>			
Кадастровый номер:		<b>02:17:040601:67</b>	

Сведения о характерных точках границы земельного участка				
Система координат				
Зона №				
Номер точки	Координаты		Описание закрепления на местности	Средняя квадратическая погрешность определения координат характерных точек границ земельного участка, м
	X	Y		
1	2	3	4	5
3391	784823.95	1318809.41	данные отсутствуют	данные отсутствуют
3392	784848.59	1318777.85	данные отсутствуют	данные отсутствуют
3393	784839.68	1318788.44	данные отсутствуют	данные отсутствуют
3394	784731.43	1318941.11	данные отсутствуют	данные отсутствуют
3395	784790.98	1318855.84	данные отсутствуют	данные отсутствуют
3396	784806.9	1318832.83	данные отсутствуют	данные отсутствуют
3397	784804.85	1318836.89	данные отсутствуют	данные отсутствуют
3398	784734.81	1318937.17	данные отсутствуют	данные отсутствуют
3399	784789.05	1318859.79	данные отсутствуют	данные отсутствуют
3400	784778.17	1318874.31	данные отсутствуют	данные отсутствуют
3401	784896.61	1319030.19	данные отсутствуют	данные отсутствуют
3402	784841.61	1319006.51	данные отсутствуют	данные отсутствуют
3403	784747.31	1318952.01	данные отсутствуют	данные отсутствуют
3404	784733.48	1318944.16	данные отсутствуют	данные отсутствуют
3405	784742.72	1318950.15	данные отсутствуют	данные отсутствуют

Государственный регистратор		ФГИС ЕГРН
полное наименование должности	подпись	инициалы, фамилия

М.П.

<b>Земельный участок</b>			
(вид объекта недвижимости)			
Лист № ___	Раздела <b>3.2</b>	Всего листов раздела <b>3.2</b> : ___	Всего разделов: ___
10.11.2021.№ 99/2021/429778982			
Кадастровый номер:		<b>02:17:040601:67</b>	

Сведения о характерных точках границы земельного участка				
Система координат				
Зона №				
Номер точки	Координаты		Описание закрепления на местности	Средняя квадратическая погрешность определения координат характерных точек границ земельного участка, м
	X	Y		
1	2	3	4	5
3406	784798.33	1318983	данные отсутствуют	данные отсутствуют
3407	784766.24	1318964.6	данные отсутствуют	данные отсутствуют
3408	784770.81	1318966.62	данные отсутствуют	данные отсутствуют
3409	784894.65	1319030.19	данные отсутствуют	данные отсутствуют
3410	784856.68	1319013.05	данные отсутствуют	данные отсутствуют
3411	784849.31	1319009.51	данные отсутствуют	данные отсутствуют
3412	784852.77	1319011.71	данные отсутствуют	данные отсутствуют
3413	784888.71	1319028.99	данные отсутствуют	данные отсутствуют
3414	784860.56	1319015.8	данные отсутствуют	данные отсутствуют
3415	784867.92	1319018.74	данные отсутствуют	данные отсутствуют
3416	785407.7	1318346.16	данные отсутствуют	данные отсутствуют
3417	785126.12	1318716.4	данные отсутствуют	данные отсутствуют
3418	785052.59	1318944.43	данные отсутствуют	данные отсутствуют
3419	784956.86	1319026.18	данные отсутствуют	данные отсутствуют
3420	784922.35	1319032.78	данные отсутствуют	данные отсутствуют

Государственный регистратор		ФГИС ЕГРН
полное наименование должности	подпись	инициалы, фамилия

М.П.

Раздел 3.2

Выписка из Единого государственного реестра недвижимости об объекте недвижимости  
Описание местоположения земельного участка

<b>Земельный участок</b>			
(вид объекта недвижимости)			
Лист № ___	Раздела <b>3.2</b>	Всего листов раздела <b>3.2</b> : ___	Всего разделов: ___
10.11.2021.№ 99/2021/429778982			
Кадастровый номер:		<b>02:17:040601:67</b>	

Сведения о характерных точках границы земельного участка				
Система координат				
Зона №				
Номер точки	Координаты		Описание закрепления на местности	Средняя квадратическая погрешность определения координат характерных точек границ земельного участка, м
	X	Y		
1	2	3	4	5
3421	784903.31	1319030.7	данные отсутствуют	данные отсутствуют
3422	784916.83	1319033.01	данные отсутствуют	данные отсутствуют
3423	784940.42	1319029.38	данные отсутствуют	данные отсутствуют
3424	784933.25	1319030.72	данные отсутствуют	данные отсутствуют
3425	784936.48	1319029.3	данные отсутствуют	данные отсутствуют
3426	785019.76	1318967.25	данные отсутствуют	данные отсутствуют
3427	784971.44	1319022.63	данные отсутствуют	данные отсутствуют
3428	784964.82	1319023.87	данные отсутствуют	данные отсутствуют
3429	784967.98	1319024.11	данные отсутствуют	данные отсутствуют
3430	784992.22	1319003.96	данные отсутствуют	данные отсутствуют
3431	784975.13	1319022.04	данные отсутствуют	данные отсутствуют
3432	784978	1319019.74	данные отсутствуют	данные отсутствуют
3433	785121.03	1318729.95	данные отсутствуют	данные отсутствуют
3434	785119.13	1318872.13	данные отсутствуют	данные отсутствуют
3435	785073.65	1318929.52	данные отсутствуют	данные отсутствуют

Государственный регистратор		ФГИС ЕГРН
полное наименование должности	подпись	инициалы, фамилия

М.П.

Выписка из Единого государственного реестра недвижимости об объекте недвижимости  
Описание местоположения земельного участка

<b>Земельный участок</b>			
(вид объекта недвижимости)			
Лист № ___ Раздела <b>3.2</b>	Всего листов раздела <b>3.2</b> : ___	Всего разделов: ___	Всего листов выписки: ___
<b>10.11.2021.№ 99/2021/429778982</b>			
Кадастровый номер:		<b>02:17:040601:67</b>	

Сведения о характерных точках границы земельного участка				
Система координат				
Зона №				
Номер точки	Координаты		Описание закрепления на местности	Средняя квадратическая погрешность определения координат характерных точек границ земельного участка, м
	X	Y		
1	2	3	4	5
3436	785055.2	1318941.79	данные отсутствуют	данные отсутствуют
3437	785067.56	1318933.03	данные отсутствуют	данные отсутствуют
3438	785095.89	1318913.62	данные отсутствуют	данные отсутствуют
3439	785077.42	1318925.97	данные отсутствуют	данные отсутствуют
3440	785088.58	1318918.11	данные отсутствуют	данные отсутствуют
3441	785117.87	1318740.44	данные отсутствуют	данные отсутствуют
3442	785119.34	1318798.21	данные отсутствуют	данные отсутствуют
3443	785118.75	1318866.53	данные отсутствуют	данные отсутствуют
3444	785119.69	1318857.99	данные отсутствуют	данные отсутствуют
3445	785119.73	1318752.96	данные отсутствуют	данные отсутствуют
3446	785120.05	1318789.07	данные отсутствуют	данные отсутствуют
3447	785119.34	1318780.57	данные отсутствуют	данные отсутствуют
3448	785395.21	1318359.86	данные отсутствуют	данные отсутствуют
3449	785307.4	1318504.45	данные отсутствуют	данные отсутствуют
3450	785180.98	1318621.32	данные отсутствуют	данные отсутствуют

Государственный регистратор		ФГИС ЕГРН
полное наименование должности	подпись	инициалы, фамилия

М.П.

Выписка из Единого государственного реестра недвижимости об объекте недвижимости  
Описание местоположения земельного участка

<b>Земельный участок</b>			
(вид объекта недвижимости)			
Лист № ___ Раздела <b>3.2</b>	Всего листов раздела <b>3.2</b> : ___	Всего разделов: ___	Всего листов выписки: ___
<b>10.11.2021.№ 99/2021/429778982</b>			
Кадастровый номер:		<b>02:17:040601:67</b>	

Сведения о характерных точках границы земельного участка				
Система координат				
Зона №				
Номер точки	Координаты		Описание закрепления на местности	Средняя квадратическая погрешность определения координат характерных точек границ земельного участка, м
	X	Y		
1	2	3	4	5
3451	785145.49	1318682.87	данные отсутствуют	данные отсутствуют
3452	785127.17	1318711.11	данные отсутствуют	данные отсутствуют
3453	785131.46	1318703.34	данные отсутствуют	данные отсутствуют
3454	785176.68	1318628.64	данные отсутствуют	данные отсутствуют
3455	785147.43	1318678.92	данные отсутствуют	данные отсутствуют
3456	785166.7	1318649.55	данные отсутствуют	данные отсутствуют
3457	785294.91	1318509.06	данные отсутствуют	данные отсутствуют
3458	785217.68	1318553.17	данные отсутствуют	данные отсутствуют
3459	785189.96	1318600.92	данные отсутствуют	данные отсутствуют
3460	785198.04	1318584.63	данные отсутствуют	данные отсутствуют
3461	785253.13	1318517.93	данные отсутствуют	данные отсутствуют
3462	785222.96	1318543.35	данные отсутствуют	данные отсутствуют
3463	785224.91	1318540.81	данные отсутствуют	данные отсутствуют
3464	785384.8	1318372.99	данные отсутствуют	данные отсутствуют
3465	785375.36	1318458.72	данные отсутствуют	данные отсутствуют

Государственный регистратор		ФГИС ЕГРН
полное наименование должности	подпись	инициалы, фамилия

М.П.

Выписка из Единого государственного реестра недвижимости об объекте недвижимости  
Описание местоположения земельного участка

<b>Земельный участок</b>			
<small>(вид объекта недвижимости)</small>			
Лист № ___ Раздела <b>3.2</b>	Всего листов раздела <b>3.2</b> : ___	Всего разделов: ___	Всего листов выписки: ___
<b>10.11.2021.№ 99/2021/429778982</b>			
Кадастровый номер:		<b>02:17:040601:67</b>	

Сведения о характерных точках границы земельного участка				
Система координат				
Зона №				
Номер точки	Координаты		Описание закрепления на местности	Средняя квадратическая погрешность определения координат характерных точек границ земельного участка, м
	X	Y		
1	2	3	4	5
3466	785339.56	1318493.56	данные отсутствуют	данные отсутствуют
3467	785312	1318504.14	данные отсутствуют	данные отсутствуют
3468	785313.39	1318502.82	данные отсутствуют	данные отсутствуют
3469	785370.44	1318467.37	данные отсутствуют	данные отсутствуют
3470	785356.01	1318482.51	данные отсутствуют	данные отсутствуют
3471	785364.47	1318475.84	данные отсутствуют	данные отсутствуют
3472	785383.5	1318375.61	данные отсутствуют	данные отсутствуют
3473	785382.98	1318435.8	данные отсутствуют	данные отсутствуют
3474	785380.57	1318449.53	данные отсутствуют	данные отсутствуют
3475	785383.6	1318440.54	данные отсутствуют	данные отсутствуют
3476	785383.42	1318379.55	данные отсутствуют	данные отсутствуют
3477	785384.12	1318426.05	данные отсутствуют	данные отсутствуют
3478	785384.83	1318400.48	данные отсутствуют	данные отсутствуют
3479	785449.67	1318987.61	данные отсутствуют	данные отсутствуют
3480	785751.78	1318400.47	данные отсутствуют	данные отсутствуют

Государственный регистратор		ФГИС ЕГРН
полное наименование должности	подпись	инициалы, фамилия

М.П.

Раздел 3.2

Выписка из Единого государственного реестра недвижимости об объекте недвижимости  
Описание местоположения земельного участка

<b>Земельный участок</b>			
<small>(вид объекта недвижимости)</small>			
Лист № ___ Раздела <b>3.2</b>	Всего листов раздела <b>3.2</b> : ___	Всего разделов: ___	Всего листов выписки: ___
<b>10.11.2021.№ 99/2021/429778982</b>			
Кадастровый номер:		<b>02:17:040601:67</b>	

Сведения о характерных точках границы земельного участка				
Система координат				
Зона №				
Номер точки	Координаты		Описание закрепления на местности	Средняя квадратическая погрешность определения координат характерных точек границ земельного участка, м
	X	Y		
1	2	3	4	5
3481	785623.89	1318209.19	данные отсутствуют	данные отсутствуют
3482	785475.25	1318179.67	данные отсутствуют	данные отсутствуют
3483	785462.69	1318236.05	данные отсутствуют	данные отсутствуют
3484	785459.5	1318296.94	данные отсутствуют	данные отсутствуют
3485	785434.52	1318325.15	данные отсутствуют	данные отсутствуют
3486	785448.36	1318308.78	данные отсутствуют	данные отсутствуют
3487	785471.01	1318261.04	данные отсутствуют	данные отсутствуют
3488	785472.22	1318270.12	данные отсутствуют	данные отсутствуют
3489	785472.45	1318268.16	данные отсутствуют	данные отсутствуют
3490	785471.96	1318179.3	данные отсутствуют	данные отсутствуют
3491	785447.12	1318199.38	данные отсутствуют	данные отсутствуют
3492	785447.75	1318213.73	данные отсутствуют	данные отсутствуют
3493	785446.38	1318201.96	данные отсутствуют	данные отсутствуют
3494	785461.61	1318180.68	данные отсутствуют	данные отсутствуют
3495	785446.82	1318194.7	данные отсутствуют	данные отсутствуют

Государственный регистратор		ФГИС ЕГРН
полное наименование должности	подпись	инициалы, фамилия

М.П.

Выписка из Единого государственного реестра недвижимости об объекте недвижимости  
Описание местоположения земельного участка

<b>Земельный участок</b>			
(вид объекта недвижимости)			
Лист № ___ Раздела <b>3.2</b>	Всего листов раздела <b>3.2</b> : ___	Всего разделов: ___	Всего листов выписки: ___
<b>10.11.2021.№ 99/2021/429778982</b>			
Кадастровый номер:		<b>02:17:040601:67</b>	

Сведения о характерных точках границы земельного участка				
Система координат				
Зона №				
Номер точки	Координаты		Описание закрепления на местности	Средняя квадратическая погрешность определения координат характерных точек границ земельного участка, м
	X	Y		
1	2	3	4	5
3496	785448.26	1318192.07	данные отсутствуют	данные отсутствуют
3497	785621.33	1318205.9	данные отсутствуют	данные отсутствуют
3498	785580.03	1318190.17	данные отсутствуют	данные отсутствуют
3499	785502.09	1318178.88	данные отсутствуют	данные отсутствуют
3500	785492.96	1318178.61	данные отсутствуют	данные отсутствуют
3501	785497.42	1318179.22	данные отсутствуют	данные отсутствуют
3502	785553.71	1318189.13	данные отсутствуют	данные отсутствуют
3503	785539.39	1318186.32	данные отсутствуют	данные отсутствуют
3504	785543.29	1318187.66	данные отсутствуют	данные отсутствуют
3505	785613.43	1318199.4	данные отсутствуют	данные отсутствуют
3506	785597.06	1318190.69	данные отсутствуют	данные отсутствуют
3507	785583.31	1318189.76	данные отсутствуют	данные отсутствуют
3508	785592.49	1318192.28	данные отсутствуют	данные отсутствуют
3509	785608.87	1318196.72	данные отсутствуют	данные отсутствуют
3510	785601.62	1318193.62	данные отсутствуют	данные отсутствуют

Государственный регистратор		ФГИС ЕГРН
полное наименование должности	подпись	инициалы, фамилия

М.П.

Выписка из Единого государственного реестра недвижимости об объекте недвижимости  
Описание местоположения земельного участка

<b>Земельный участок</b>			
(вид объекта недвижимости)			
Лист № ___ Раздела <b>3.2</b>	Всего листов раздела <b>3.2</b> : ___	Всего разделов: ___	Всего листов выписки: ___
<b>10.11.2021.№ 99/2021/429778982</b>			
Кадастровый номер:		<b>02:17:040601:67</b>	

Сведения о характерных точках границы земельного участка				
Система координат				
Зона №				
Номер точки	Координаты		Описание закрепления на местности	Средняя квадратическая погрешность определения координат характерных точек границ земельного участка, м
	X	Y		
1	2	3	4	5
3511	785606.22	1318194.04	данные отсутствуют	данные отсутствуют
3512	785748.48	1318396.53	данные отсутствуют	данные отсутствуют
3513	785601.17	1318355.35	данные отсутствуют	данные отсутствуют
3514	785632.81	1318276.62	данные отсутствуют	данные отсутствуют
3515	785630.52	1318242.07	данные отсутствуют	данные отсутствуют
3516	785630.01	1318234.57	данные отсутствуют	данные отсутствуют
3517	785631.17	1318236.7	данные отсутствуют	данные отсутствуют
3518	785631.76	1318270.78	данные отсутствуют	данные отсутствуют
3519	785631.11	1318257.67	данные отсутствуют	данные отсутствуют
3520	785632.2	1318262.89	данные отсутствуют	данные отсутствуют
3521	785612.86	1318338.93	данные отсутствуют	данные отсутствуют
3522	785633.16	1318300.26	данные отсутствуют	данные отсутствуют
3523	785632.35	1318282.55	данные отсутствуют	данные отсутствуют
3524	785633.3	1318288.29	данные отсутствуют	данные отсутствуют
3525	785631.09	1318317.92	данные отсутствуют	данные отсутствуют

Государственный регистратор		ФГИС ЕГРН
полное наименование должности	подпись	инициалы, фамилия

М.П.

<b>Земельный участок</b>			
(вид объекта недвижимости)			
Лист № ___ Раздела <b>3.2</b>	Всего листов раздела <b>3.2</b> : ___	Всего разделов: ___	Всего листов выписки: ___
<b>10.11.2021.№ 99/2021/429778982</b>			
Кадастровый номер:		<b>02:17:040601:67</b>	

Сведения о характерных точках границы земельного участка				
Система координат				
Зона №				
Номер точки	Координаты		Описание закрепления на местности	Средняя квадратическая погрешность определения координат характерных точек границ земельного участка, м
	X	Y		
1	2	3	4	5
3526	785632.44	1318304.21	данные отсутствуют	данные отсутствуют
3527	785632.9	1318308.04	данные отсутствуют	данные отсутствуют
3528	785745.73	1318394.81	данные отсутствуют	данные отсутствуют
3529	785635.71	1318434.03	данные отсутствуют	данные отсутствуют
3530	785625.8	1318392.05	данные отсутствуют	данные отсутствуют
3531	785600.51	1318358.44	данные отсутствуют	данные отсутствуют
3532	785609.71	1318376.18	данные отсутствуют	данные отсутствуют
3533	785633.13	1318433.25	данные отсутствуют	данные отсутствуют
3534	785629.59	1318396.71	данные отсутствуют	данные отсутствуют
3535	785631.83	1318427.36	данные отсутствуют	данные отсутствуют
3536	785740.65	1318393.79	данные отсутствуют	данные отсутствуют
3537	785651.58	1318432.98	данные отсутствуют	данные отсутствуют
3538	785640.3	1318433.22	данные отсутствуют	данные отсутствуют
3539	785645	1318433.65	данные отсутствуют	данные отсутствуют
3540	785727.43	1318393.85	данные отсутствуют	данные отсутствуют

Государственный регистратор		ФГИС ЕГРН
полное наименование должности	подпись	инициалы, фамилия

М.П.

Раздел 3.2

Выписка из Единого государственного реестра недвижимости об объекте недвижимости  
Описание местоположения земельного участка

<b>Земельный участок</b>			
(вид объекта недвижимости)			
Лист № ___ Раздела <b>3.2</b>	Всего листов раздела <b>3.2</b> : ___	Всего разделов: ___	Всего листов выписки: ___
<b>10.11.2021.№ 99/2021/429778982</b>			
Кадастровый номер:		<b>02:17:040601:67</b>	

Сведения о характерных точках границы земельного участка				
Система координат				
Зона №				
Номер точки	Координаты		Описание закрепления на местности	Средняя квадратическая погрешность определения координат характерных точек границ земельного участка, м
	X	Y		
1	2	3	4	5
3541	785699.36	1318406.56	данные отсутствуют	данные отсутствуют
3542	785706.52	1318403.83	данные отсутствуют	данные отсутствуют
3543	785450.93	1318983.01	данные отсутствуют	данные отсутствуют
3544	785521.03	1318584	данные отсутствуют	данные отсутствуют
3545	785667.16	1318470.65	данные отсутствуют	данные отсутствуют
3546	785709.57	1318456.77	данные отсутствуют	данные отсутствуют
3547	785748.89	1318412.71	данные отсутствуют	данные отсутствуют
3548	785752.99	1318402.51	данные отсутствуют	данные отсутствуют
3549	785753.02	1318404.39	данные отсутствуют	данные отсутствуют
3550	785711.29	1318453.01	данные отсутствуют	данные отсутствуют
3551	785722.37	1318438.04	данные отсутствуют	данные отсутствуют
3552	785720.21	1318441.76	данные отсутствуют	данные отсутствуют
3553	785675.72	1318470.59	данные отсутствуют	данные отсутствуют
3554	785700.01	1318464.12	данные отсутствуют	данные отсутствуют
3555	785704.58	1318462.77	данные отсутствуют	данные отсутствуют

Государственный регистратор		ФГИС ЕГРН
полное наименование должности	подпись	инициалы, фамилия

М.П.

Выписка из Единого государственного реестра недвижимости об объекте недвижимости  
Описание местоположения земельного участка

<b>Земельный участок</b>			
(вид объекта недвижимости)			
Лист № ___ Раздела <b>3.2</b>	Всего листов раздела <b>3.2</b> : ___	Всего разделов: ___	Всего листов выписки: ___
<b>10.11.2021.№ 99/2021/429778982</b>			
Кадастровый номер:		<b>02:17:040601:67</b>	

Сведения о характерных точках границы земельного участка				
Система координат				
Зона №				
Номер точки	Координаты		Описание закрепления на местности	Средняя квадратическая погрешность определения координат характерных точек границ земельного участка, м
	X	Y		
1	2	3	4	5
3556	785702.54	1318463.89	данные отсутствуют	данные отсутствуют
3557	785680.25	1318471.73	данные отсутствуют	данные отсутствуют
3558	785695.43	1318467.28	данные отсутствуют	данные отсутствуют
3559	785688.85	1318470.17	данные отсутствуют	данные отсутствуют
3560	785528.98	1318571.54	данные отсутствуют	данные отсутствуют
3561	785597.8	1318491.75	данные отсутствуют	данные отсутствуют
3562	785653.42	1318470.57	данные отсутствуют	данные отсутствуют
3563	785662.61	1318469.91	данные отсутствуют	данные отсутствуют
3564	785657.86	1318469.79	данные отсутствуют	данные отсутствуют
3565	785603.6	1318487.57	данные отсутствуют	данные отсутствуют
3566	785648.95	1318470.15	данные отсутствуют	данные отсутствуют
3567	785612.13	1318483.6	данные отсутствуют	данные отсутствуют
3568	785530.28	1318567.6	данные отсутствуют	данные отсутствуют
3569	785545.49	1318541.45	данные отсутствуют	данные отсутствуют
3570	785553.92	1318526.39	данные отсутствуют	данные отсутствуют

Государственный регистратор		ФГИС ЕГРН
полное наименование должности	подпись	инициалы, фамилия

М.П.

Выписка из Единого государственного реестра недвижимости об объекте недвижимости  
Описание местоположения земельного участка

<b>Земельный участок</b>			
(вид объекта недвижимости)			
Лист № ___ Раздела <b>3.2</b>	Всего листов раздела <b>3.2</b> : ___	Всего разделов: ___	Всего листов выписки: ___
<b>10.11.2021.№ 99/2021/429778982</b>			
Кадастровый номер:		<b>02:17:040601:67</b>	

Сведения о характерных точках границы земельного участка				
Система координат				
Зона №				
Номер точки	Координаты		Описание закрепления на местности	Средняя квадратическая погрешность определения координат характерных точек границ земельного участка, м
	X	Y		
1	2	3	4	5
3571	785547.19	1318537.41	данные отсутствуют	данные отсутствуют
3572	785533.89	1318560.92	данные отсутствуют	данные отсутствуют
3573	785542.78	1318544.72	данные отсутствуют	данные отсутствуют
3574	785541.67	1318548.71	данные отсутствуют	данные отсутствуют
3575	785455.04	1318974.56	данные отсутствуют	данные отсутствуют
3576	785535.53	1318740.56	данные отсутствуют	данные отсутствуют
3577	785516.16	1318654.6	данные отсутствуют	данные отсутствуют
3578	785506.55	1318618	данные отсутствуют	данные отсутствуют
3579	785940.01	1317732.89	данные отсутствуют	данные отсутствуют
3580	785939.32	1317724.36	данные отсутствуют	данные отсутствуют
3581	785927.04	1317642.86	данные отсутствуют	данные отсутствуют
3582	786087.89	1317554.07	данные отсутствуют	данные отсутствуют
3583	786195.66	1317561.93	данные отсутствуют	данные отсутствуют
3584	786248.53	1317576.8	данные отсутствуют	данные отсутствуют
3585	786336.12	1317571.84	данные отсутствуют	данные отсутствуют

Государственный регистратор		ФГИС ЕГРН
полное наименование должности	подпись	инициалы, фамилия

М.П.



Выписка из Единого государственного реестра недвижимости об объекте недвижимости  
Описание местоположения земельного участка

<b>Земельный участок</b>			
<small>(вид объекта недвижимости)</small>			
Лист № ___	Раздела <b>3.2</b>	Всего листов раздела <b>3.2</b> : ___	Всего разделов: ___
Всего листов выписки: ___			
<b>10.11.2021.№ 99/2021/429778982</b>			
Кадастровый номер:		<b>02:17:040601:67</b>	

Сведения о характерных точках границы земельного участка				
Система координат				
Зона №				
Номер точки	Координаты		Описание закрепления на местности	Средняя квадратическая погрешность определения координат характерных точек границ земельного участка, м
	X	Y		
1	2	3	4	5
3586	786357.59	1317588.37	данные отсутствуют	данные отсутствуют
3587	786465.79	1317538.03	данные отсутствуют	данные отсутствуют
3588	786488.81	1317523.47	данные отсутствуют	данные отсутствуют
3589	786524.03	1317540.84	данные отсутствуют	данные отсутствуют
3590	786516.33	1317543.28	данные отсутствуют	данные отсутствуют
3591	786496.78	1317547.28	данные отсутствуют	данные отсутствуют
3592	786469.55	1317551.65	данные отсутствуют	данные отсутствуют
3593	786402.93	1317659.69	данные отсутствуют	данные отсутствуют
3594	786407.02	1317654.2	данные отсутствуют	данные отсутствуют
3595	786489.48	1317676.54	данные отсутствуют	данные отсутствуют
3596	786494.79	1317678.34	данные отсутствуют	данные отсутствуют
3597	786571.19	1317665.95	данные отсутствуют	данные отсутствуют
3598	786607.73	1317661.41	данные отсутствуют	данные отсутствуют
3599	786678.98	1317682.52	данные отсутствуют	данные отсутствуют
3600	786717.33	1317719.28	данные отсутствуют	данные отсутствуют

Государственный регистратор		ФГИС ЕГРН
полное наименование должности	подпись	инициалы, фамилия

М.П.

Раздел 3.2

Выписка из Единого государственного реестра недвижимости об объекте недвижимости  
Описание местоположения земельного участка

<b>Земельный участок</b>			
<small>(вид объекта недвижимости)</small>			
Лист № ___	Раздела <b>3.2</b>	Всего листов раздела <b>3.2</b> : ___	Всего разделов: ___
Всего листов выписки: ___			
<b>10.11.2021.№ 99/2021/429778982</b>			
Кадастровый номер:		<b>02:17:040601:67</b>	

Сведения о характерных точках границы земельного участка				
Система координат				
Зона №				
Номер точки	Координаты		Описание закрепления на местности	Средняя квадратическая погрешность определения координат характерных точек границ земельного участка, м
	X	Y		
1	2	3	4	5
3601	786769.74	1317774.42	данные отсутствуют	данные отсутствуют
3602	786802.08	1317786.87	данные отсутствуют	данные отсутствуют
3603	786945.26	1317758.28	данные отсутствуют	данные отсутствуют
3604	786959.78	1317763.05	данные отсутствуют	данные отсутствуют
3605	786964.32	1317780.29	данные отсутствуют	данные отсутствуют
3606	786954.56	1317796.85	данные отсутствуют	данные отсутствуют
3607	786825.45	1317867.46	данные отсутствуют	данные отсутствуют
3608	786766.68	1317874.27	данные отсутствуют	данные отсутствуют
3609	786685.55	1317919.58	данные отсутствуют	данные отсутствуют
3610	786626.79	1317889.2	данные отсутствуют	данные отсутствуют
3611	786514.47	1318093.01	данные отсутствуют	данные отсутствуют
3612	786533.86	1318118.46	данные отсутствуют	данные отсутствуют
3613	786606.71	1318114.15	данные отсутствуют	данные отсутствуют
3614	786637.56	1318092.18	данные отсутствуют	данные отсутствуют
3615	786718.91	1317976.83	данные отсутствуют	данные отсутствуют

Государственный регистратор		ФГИС ЕГРН
полное наименование должности	подпись	инициалы, фамилия

М.П.

Выписка из Единого государственного реестра недвижимости об объекте недвижимости  
Описание местоположения земельного участка

<b>Земельный участок</b>			
(вид объекта недвижимости)			
Лист № ___	Раздела <b>3.2</b>	Всего листов раздела <b>3.2</b> : ___	Всего разделов: ___
Всего листов выписки: ___			
<b>10.11.2021.№ 99/2021/429778982</b>			
Кадастровый номер:		<b>02:17:040601:67</b>	

Сведения о характерных точках границы земельного участка				
Система координат				
Зона №				
Номер точки	Координаты		Описание закрепления на местности	Средняя квадратическая погрешность определения координат характерных точек границ земельного участка, м
	X	Y		
1	2	3	4	5
3616	786744.78	1317963.89	данные отсутствуют	данные отсутствуют
3617	786784.15	1318032.46	данные отсутствуют	данные отсутствуют
3618	786800.04	1318061.27	данные отсутствуют	данные отсутствуют
3619	786798.9	1318206.99	данные отсутствуют	данные отсутствуют
3620	786759.65	1318241.49	данные отсутствуют	данные отсутствуют
3621	786675	1318286.18	данные отсутствуют	данные отсутствуют
3622	786640.04	1318302.94	данные отсутствуют	данные отсутствуют
3623	786550.41	1318354.83	данные отсутствуют	данные отсутствуют
3624	786485.06	1318355.06	данные отсутствуют	данные отсутствуют
3625	786408.14	1318376.2	данные отсутствуют	данные отсутствуют
3626	786390.44	1318400.71	данные отсутствуют	данные отсутствуют
3627	786348.57	1318491.39	данные отсутствуют	данные отсутствуют
3628	786335.61	1318498.3	данные отсутствуют	данные отсутствуют
3629	786289.62	1318525.52	данные отсутствуют	данные отсутствуют
3630	786257.5	1318545.8	данные отсутствуют	данные отсутствуют

Государственный регистратор		ФГИС ЕГРН
полное наименование должности	подпись	инициалы, фамилия

М.П.

Выписка из Единого государственного реестра недвижимости об объекте недвижимости  
Описание местоположения земельного участка

<b>Земельный участок</b>			
(вид объекта недвижимости)			
Лист № ___	Раздела <b>3.2</b>	Всего листов раздела <b>3.2</b> : ___	Всего разделов: ___
Всего листов выписки: ___			
<b>10.11.2021.№ 99/2021/429778982</b>			
Кадастровый номер:		<b>02:17:040601:67</b>	

Сведения о характерных точках границы земельного участка				
Система координат				
Зона №				
Номер точки	Координаты		Описание закрепления на местности	Средняя квадратическая погрешность определения координат характерных точек границ земельного участка, м
	X	Y		
1	2	3	4	5
3631	786053.77	1318669.77	данные отсутствуют	данные отсутствуют
3632	785997.49	1318703.37	данные отсутствуют	данные отсутствуют
3633	785880.35	1318857.95	данные отсутствуют	данные отсутствуют
3634	785861.72	1318891.9	данные отсутствуют	данные отсутствуют
3635	785774.02	1319065.59	данные отсутствуют	данные отсутствуют
3636	785747.57	1319117.26	данные отсутствуют	данные отсутствуют
3637	785740.06	1319132.47	данные отсутствуют	данные отсутствуют
3638	785694.56	1319228.56	данные отсутствуют	данные отсутствуют
3639	785513.04	1319588.03	данные отсутствуют	данные отсутствуют
3640	785495.21	1319617.5	данные отсутствуют	данные отсутствуют
3641	785413.35	1319739.08	данные отсутствуют	данные отсутствуют
3642	785404.72	1319759.3	данные отсутствуют	данные отсутствуют
3643	785337.02	1319771.1	данные отсутствуют	данные отсутствуют
3644	785333.11	1319772.58	данные отсутствуют	данные отсутствуют
3645	785316.86	1319781.02	данные отсутствуют	данные отсутствуют

Государственный регистратор		ФГИС ЕГРН
полное наименование должности	подпись	инициалы, фамилия

М.П.

<b>Земельный участок</b>			
(вид объекта недвижимости)			
Лист № ___ Раздела <b>3.2</b>	Всего листов раздела <b>3.2</b> : ___	Всего разделов: ___	Всего листов выписки: ___
<b>10.11.2021.№ 99/2021/429778982</b>			
Кадастровый номер:		<b>02:17:040601:67</b>	

Сведения о характерных точках границы земельного участка				
Система координат				
Зона №				
Номер точки	Координаты		Описание закрепления на местности	Средняя квадратическая погрешность определения координат характерных точек границ земельного участка, м
	X	Y		
1	2	3	4	5
3646	785311.42	1319775.36	данные отсутствуют	данные отсутствуют
3647	785289.38	1319667.69	данные отсутствуют	данные отсутствуют
3648	785287.59	1319649.49	данные отсутствуют	данные отсутствуют
3649	785282.77	1319622.58	данные отсутствуют	данные отсутствуют
3650	785268.02	1319614.72	данные отсутствуют	данные отсутствуют
3651	785294.62	1319581.58	данные отсутствуют	данные отсутствуют
3652	785306.48	1319582.33	данные отсутствуют	данные отсутствуют
3653	785321.14	1319578.67	данные отсутствуют	данные отсутствуют
3654	785322.34	1319576.35	данные отсутствуют	данные отсутствуют
3655	785282.79	1319558.72	данные отсутствуют	данные отсутствуют
3656	785228.14	1319520.98	данные отсутствуют	данные отсутствуют
3657	785173.91	1319507.82	данные отсутствуют	данные отсутствуют
3658	785172.09	1319510.01	данные отсутствуют	данные отсутствуют
3659	785135.39	1319566.26	данные отсутствуют	данные отсутствуют
3660	785112.97	1319556.35	данные отсутствуют	данные отсутствуют

Государственный регистратор		ФГИС ЕГРН
полное наименование должности	подпись	инициалы, фамилия

М.П.

Раздел 3.2

Выписка из Единого государственного реестра недвижимости об объекте недвижимости  
Описание местоположения земельного участка

<b>Земельный участок</b>			
(вид объекта недвижимости)			
Лист № ___ Раздела <b>3.2</b>	Всего листов раздела <b>3.2</b> : ___	Всего разделов: ___	Всего листов выписки: ___
<b>10.11.2021.№ 99/2021/429778982</b>			
Кадастровый номер:		<b>02:17:040601:67</b>	

Сведения о характерных точках границы земельного участка				
Система координат				
Зона №				
Номер точки	Координаты		Описание закрепления на местности	Средняя квадратическая погрешность определения координат характерных точек границ земельного участка, м
	X	Y		
1	2	3	4	5
3661	785070.57	1319567.23	данные отсутствуют	данные отсутствуют
3662	785035.78	1319562.26	данные отсутствуют	данные отсутствуют
3663	785020.87	1319524.81	данные отсутствуют	данные отсутствуют
3664	785021.7	1319517.92	данные отсутствуют	данные отсутствуют
3665	785085.14	1319464.61	данные отсутствуют	данные отсутствуют
3666	785089.01	1319459.59	данные отсутствуют	данные отсутствуют
3667	785063.09	1319412.95	данные отсутствуют	данные отсутствуют
3668	785056.49	1319393.42	данные отсутствуют	данные отсутствуют
3669	785061.29	1319385.51	данные отсутствуют	данные отсутствуют
3670	785068.14	1319386.47	данные отсутствуют	данные отсутствуют
3671	785109.04	1319405.32	данные отсутствуют	данные отсутствуют
3672	785113.02	1319403.84	данные отсутствуют	данные отсутствуют
3673	785118.27	1319393.28	данные отсутствуют	данные отсутствуют
3674	785091.66	1319373.46	данные отсутствуют	данные отсутствуют
3675	785053.28	1319288.47	данные отсутствуют	данные отсутствуют

Государственный регистратор		ФГИС ЕГРН
полное наименование должности	подпись	инициалы, фамилия

М.П.

Выписка из Единого государственного реестра недвижимости об объекте недвижимости  
Описание местоположения земельного участка

<b>Земельный участок</b>			
(вид объекта недвижимости)			
Лист № ___ Раздела <b>3.2</b>	Всего листов раздела <b>3.2</b> : ___	Всего разделов: ___	Всего листов выписки: ___
<b>10.11.2021.№ 99/2021/429778982</b>			
Кадастровый номер:		<b>02:17:040601:67</b>	

Сведения о характерных точках границы земельного участка				
Система координат				
Зона №				
Номер точки	Координаты		Описание закрепления на местности	Средняя квадратическая погрешность определения координат характерных точек границ земельного участка, м
	X	Y		
1	2	3	4	5
3676	785067.81	1319288.72	данные отсутствуют	данные отсутствуют
3677	785107.62	1319301.88	данные отсутствуют	данные отсутствуют
3678	785115.84	1319300.98	данные отсутствуют	данные отсутствуют
3679	785132.89	1319280.63	данные отсутствуют	данные отсутствуют
3680	785125.92	1319257.01	данные отсутствуют	данные отсутствуют
3681	785136.06	1319214.46	данные отсутствуют	данные отсутствуют
3682	785140.77	1319210.37	данные отсутствуют	данные отсутствуют
3683	785211.29	1319202.03	данные отсутствуют	данные отсутствуют
3684	785215.01	1319201.05	данные отсутствуют	данные отсутствуют
3685	785261.99	1319153.11	данные отсутствуют	данные отсутствуют
3686	785278.55	1319136.32	данные отсутствуют	данные отсутствуют
3687	785322.46	1319106.05	данные отсутствуют	данные отсутствуют
3688	785336.23	1319098.86	данные отсутствуют	данные отсутствуют
3689	785343.35	1319091.73	данные отсутствуют	данные отсутствуют
3690	785347.33	1319081.23	данные отсутствуют	данные отсутствуют

Государственный регистратор		ФГИС ЕГРН
полное наименование должности	подпись	инициалы, фамилия

М.П.

Выписка из Единого государственного реестра недвижимости об объекте недвижимости  
Описание местоположения земельного участка

<b>Земельный участок</b>			
(вид объекта недвижимости)			
Лист № ___ Раздела <b>3.2</b>	Всего листов раздела <b>3.2</b> : ___	Всего разделов: ___	Всего листов выписки: ___
<b>10.11.2021.№ 99/2021/429778982</b>			
Кадастровый номер:		<b>02:17:040601:67</b>	

Сведения о характерных точках границы земельного участка				
Система координат				
Зона №				
Номер точки	Координаты		Описание закрепления на местности	Средняя квадратическая погрешность определения координат характерных точек границ земельного участка, м
	X	Y		
1	2	3	4	5
3691	785350.65	1319056.59	данные отсутствуют	данные отсутствуют
3692	785361.17	1319051.12	данные отсутствуют	данные отсутствуют
3693	785375.64	1319052.28	данные отсутствуют	данные отсутствуют
3694	785378.04	1319053.32	данные отсутствуют	данные отсутствуют
3695	785393.06	1319087.31	данные отсутствуют	данные отсутствуют
3696	785397.27	1319093.88	данные отсутствуют	данные отсутствуют
3697	785402.6	1319095.2	данные отсутствуют	данные отсутствуют
3698	785410.98	1319097.03	данные отсутствуют	данные отсутствуют
3699	785437.34	1319094.2	данные отсутствуют	данные отсутствуют
3700	785441.11	1319092.41	данные отсутствуют	данные отсутствуют
3701	785447.26	1319085.83	данные отсутствуют	данные отсутствуют
3702	785446.58	1319079.9	данные отсутствуют	данные отсутствуют
3703	785440.42	1319050.59	данные отсутствуют	данные отсутствуют
3704	785437.34	1319035.33	данные отсутствуют	данные отсутствуют
3705	785440.92	1319013.73	данные отсутствуют	данные отсутствуют

Государственный регистратор		ФГИС ЕГРН
полное наименование должности	подпись	инициалы, фамилия

М.П.

<b>Земельный участок</b>			
(вид объекта недвижимости)			
Лист № ___ Раздела <b>3.2</b>	Всего листов раздела <b>3.2</b> : ___	Всего разделов: ___	Всего листов выписки: ___
<b>10.11.2021.№ 99/2021/429778982</b>			
Кадастровый номер:		<b>02:17:040601:67</b>	

Сведения о характерных точках границы земельного участка				
Система координат				
Зона №				
Номер точки	Координаты		Описание закрепления на местности	Средняя квадратическая погрешность определения координат характерных точек границ земельного участка, м
	X	Y		
1	2	3	4	5
3706	785516.22	1318593.69	данные отсутствуют	данные отсутствуют
3707	785474.87	1318912.17	данные отсутствуют	данные отсутствуют
3708	785476.76	1318907.77	данные отсутствуют	данные отсутствуют
3709	785509.05	1318852.51	данные отсутствуют	данные отсутствуют
3710	785511.7	1318843.98	данные отсутствуют	данные отсутствуют
3711	785520.85	1318810.51	данные отсутствуют	данные отсутствуют
3712	785522.85	1318805.37	данные отсутствуют	данные отсутствуют
3713	785535.5	1318755.61	данные отсутствуют	данные отсутствуют
3714	785536.07	1318751.59	данные отсутствуют	данные отсутствуют
3715	785533.49	1318723.5	данные отсутствуют	данные отсутствуют
3716	785533.76	1318720.31	данные отсутствуют	данные отсутствуют
3717	785515.24	1318597.73	данные отсутствуют	данные отсутствуют
3718	785514.44	1318645.44	данные отсутствуют	данные отсутствуют
3719	785507.37	1318618.67	данные отсутствуют	данные отсутствуют
3720	785511.63	1318637.81	данные отсутствуют	данные отсутствуют

Государственный регистратор		ФГИС ЕГРН
полное наименование должности	подпись	инициалы, фамилия

М.П.

Раздел 3.2

Выписка из Единого государственного реестра недвижимости об объекте недвижимости  
Описание местоположения земельного участка

<b>Земельный участок</b>			
(вид объекта недвижимости)			
Лист № ___ Раздела <b>3.2</b>	Всего листов раздела <b>3.2</b> : ___	Всего разделов: ___	Всего листов выписки: ___
<b>10.11.2021.№ 99/2021/429778982</b>			
Кадастровый номер:		<b>02:17:040601:67</b>	

Сведения о характерных точках границы земельного участка				
Система координат				
Зона №				
Номер точки	Координаты		Описание закрепления на местности	Средняя квадратическая погрешность определения координат характерных точек границ земельного участка, м
	X	Y		
1	2	3	4	5
3721	785534.15	1318732.06	данные отсутствуют	данные отсутствуют
3722	785532.87	1318717	данные отсутствуют	данные отсутствуют
3723	785523.08	1318675.03	данные отсутствуют	данные отсутствуют
3724	785532.24	1318706.49	данные отсутствуют	данные отсутствуют
3725	785534.35	1318727.31	данные отсутствуют	данные отсутствуют
3726	785456.22	1318969.92	данные отсутствуют	данные отсутствуют
3727	785512.69	1318838.25	данные отсутствуют	данные отсутствуют
3728	785527.04	1318785.81	данные отсутствуют	данные отсутствуют
3729	785516.46	1318827.68	данные отсутствуют	данные отсутствуют
3730	785466.77	1318945	данные отсутствуют	данные отсутствуют
3731	785479.27	1318897.24	данные отсутствуют	данные отсутствуют
3732	785474.43	1318917.42	данные отсутствуют	данные отсутствуют
3733	786270.89	1317778.12	данные отсутствуют	данные отсутствуют
3734	785401.97	1319763.02	данные отсутствуют	данные отсутствуют
3735	785057.38	1319326.89	данные отсутствуют	данные отсутствуют

Государственный регистратор		ФГИС ЕГРН
полное наименование должности	подпись	инициалы, фамилия

М.П.

Выписка из Единого государственного реестра недвижимости об объекте недвижимости  
Описание местоположения земельного участка

<b>Земельный участок</b>			
(вид объекта недвижимости)			
Лист № ___ Раздела <b>3.2</b>	Всего листов раздела <b>3.2</b> : ___	Всего разделов: ___	Всего листов выписки: ___
<b>10.11.2021.№ 99/2021/429778982</b>			
Кадастровый номер:		<b>02:17:040601:67</b>	

Сведения о характерных точках границы земельного участка				
Система координат				
Зона №				
Номер точки	Координаты		Описание закрепления на местности	Средняя квадратическая погрешность определения координат характерных точек границ земельного участка, м
	X	Y		
1	2	3	4	5
3736	785347.1	1319078.06	данные отсутствуют	данные отсутствуют
3737	785419.63	1319097.32	данные отсутствуют	данные отсутствуют
3738	785444.35	1319070.23	данные отсутствуют	данные отсутствуют
3739	785436.67	1319025.05	данные отсутствуют	данные отсутствуют
3740	785441.77	1319008.52	данные отсутствуют	данные отсутствуют
3741	785440.13	1319057.8	данные отсутствуют	данные отсутствуют
3742	785429.4	1319096.08	данные отсутствуют	данные отсутствуют
3743	785446.47	1319087.21	данные отсутствуют	данные отсутствуют
3744	785432.6	1319094.8	данные отсутствуют	данные отсутствуют
3745	785348.56	1319066.28	данные отсутствуют	данные отсутствуют
3746	785380.83	1319058.37	данные отсутствуют	данные отсутствуют
3747	785399.21	1319095.19	данные отсутствуют	данные отсутствуют
3748	785384.94	1319072.16	данные отсутствуют	данные отсутствуют
3749	785347.95	1319060.98	данные отсутствуют	данные отсутствуют
3750	785367.05	1319051.13	данные отсутствуют	данные отсутствуют

Государственный регистратор		ФГИС ЕГРН
полное наименование должности	подпись	инициалы, фамилия

М.П.

Выписка из Единого государственного реестра недвижимости об объекте недвижимости  
Описание местоположения земельного участка

<b>Земельный участок</b>			
(вид объекта недвижимости)			
Лист № ___ Раздела <b>3.2</b>	Всего листов раздела <b>3.2</b> : ___	Всего разделов: ___	Всего листов выписки: ___
<b>10.11.2021.№ 99/2021/429778982</b>			
Кадастровый номер:		<b>02:17:040601:67</b>	

Сведения о характерных точках границы земельного участка				
Система координат				
Зона №				
Номер точки	Координаты		Описание закрепления на местности	Средняя квадратическая погрешность определения координат характерных точек границ земельного участка, м
	X	Y		
1	2	3	4	5
3751	785348.37	1319059.15	данные отсутствуют	данные отсутствуют
3752	785048.11	1319320.07	данные отсутствуют	данные отсутствуют
3753	785155.34	1319207.01	данные отсутствуют	данные отсутствуют
3754	785285.16	1319131.08	данные отсутствуют	данные отсутствуют
3755	785341.56	1319094.46	данные отсутствуют	данные отсутствуют
3756	785293.01	1319123.17	данные отсутствуют	данные отсутствуют
3757	785175.07	1319199.17	данные отсутствуют	данные отсутствуют
3758	785232.12	1319188.73	данные отсутствуют	данные отсутствуют
3759	785204.4	1319199.83	данные отсутствуют	данные отсутствуют
3760	785034.01	1319316.09	данные отсутствуют	данные отсутствуют
3761	785127.35	1319295.92	данные отсутствуют	данные отсутствуют
3762	785126.3	1319234.2	данные отсутствуют	данные отсутствуют
3763	785130.39	1319292.7	данные отсутствуют	данные отсутствуют
3764	785030.66	1319307.08	данные отсутствуют	данные отсутствуют
3765	785085.37	1319297.21	данные отсутствуют	данные отсутствуют

Государственный регистратор		ФГИС ЕГРН
полное наименование должности	подпись	инициалы, фамилия

М.П.

<b>Земельный участок</b>			
(вид объекта недвижимости)			
Лист № ___	Раздела <b>3.2</b>	Всего листов раздела <b>3.2</b> : ___	Всего разделов: ___
Всего листов выписки: ___			
<b>10.11.2021.№ 99/2021/429778982</b>			
Кадастровый номер:		<b>02:17:040601:67</b>	

Сведения о характерных точках границы земельного участка				
Система координат				
Зона №				
Номер точки	Координаты		Описание закрепления на местности	Средняя квадратическая погрешность определения координат характерных точек границ земельного участка, м
	X	Y		
1	2	3	4	5
3766	785033.86	1319296.78	данные отсутствуют	данные отсутствуют
3767	785396.98	1319765.17	данные отсутствуют	данные отсутствуют
3768	785174.05	1319527.15	данные отсутствуют	данные отсутствуют
3769	785090.2	1319447.6	данные отсутствуют	данные отсутствуют
3770	785089.17	1319399.74	данные отсутствуют	данные отсутствуют
3771	785116	1319400.14	данные отсутствуют	данные отсутствуют
3772	785102.41	1319405.07	данные отсутствуют	данные отсутствуют
3773	785088.32	1319440.87	данные отсутствуют	данные отсутствуют
3774	785057.13	1319387.87	данные отсутствуют	данные отсутствуют
3775	785083.48	1319433.12	данные отсутствуют	данные отсутствуют
3776	785173.58	1319540.29	данные отсутствуют	данные отсутствуют
3777	785031.67	1319559.17	данные отсутствуют	данные отсутствуют
3778	785030.59	1319501.55	данные отсутствуют	данные отсутствуют
3779	785024.49	1319545.6	данные отсутствуют	данные отсутствуют
3780	785168.75	1319557.67	данные отсутствуют	данные отсутствуют

Государственный регистратор		ФГИС ЕГРН
полное наименование должности	подпись	инициалы, фамилия

М.П.

Раздел 3.2

Выписка из Единого государственного реестра недвижимости об объекте недвижимости  
Описание местоположения земельного участка

<b>Земельный участок</b>			
(вид объекта недвижимости)			
Лист № ___	Раздела <b>3.2</b>	Всего листов раздела <b>3.2</b> : ___	Всего разделов: ___
Всего листов выписки: ___			
<b>10.11.2021.№ 99/2021/429778982</b>			
Кадастровый номер:		<b>02:17:040601:67</b>	

Сведения о характерных точках границы земельного участка				
Система координат				
Зона №				
Номер точки	Координаты		Описание закрепления на местности	Средняя квадратическая погрешность определения координат характерных точек границ земельного участка, м
	X	Y		
1	2	3	4	5
3781	785093.13	1319556.27	данные отсутствуют	данные отсутствуют
3782	785156.59	1319568.76	данные отсутствуют	данные отсутствуют
3783	785386.25	1319766.21	данные отсутствуют	данные отсутствуют
3784	785265.93	1319604.23	данные отсутствуют	данные отсутствуют
3785	785321.9	1319572.04	данные отсутствуют	данные отсутствуют
3786	785190.04	1319499.95	данные отсутствуют	данные отсутствуют
3787	785318.54	1319565.83	данные отсутствуют	данные отсутствуют
3788	785269.75	1319596.27	данные отсутствуют	данные отсутствуют
3789	785318.68	1319580.4	данные отсутствуют	данные отсутствуют
3790	785278.64	1319584.55	данные отсутствуют	данные отсутствуют
3791	785375.42	1319769.65	данные отсутствуют	данные отсутствуют
3792	785301.51	1319729.84	данные отсутствуют	данные отсутствуют
3793	785287.84	1319629.33	данные отсутствуют	данные отсутствуют
3794	785303.36	1319689.09	данные отсутствуют	данные отсутствуют
3795	785351.66	1319772.83	данные отсутствуют	данные отсутствуют

Государственный регистратор		ФГИС ЕГРН
полное наименование должности	подпись	инициалы, фамилия

М.П.

Выписка из Единого государственного реестра недвижимости об объекте недвижимости  
Описание местоположения земельного участка

<b>Земельный участок</b>			
(вид объекта недвижимости)			
Лист № ___	Раздела <b>3.2</b>	Всего листов раздела <b>3.2</b> : ___	Всего разделов: ___
Всего листов выписки: ___			
<b>10.11.2021.№ 99/2021/429778982</b>			
Кадастровый номер:		<b>02:17:040601:67</b>	

Сведения о характерных точках границы земельного участка				
Система координат				
Зона №				
Номер точки	Координаты		Описание закрепления на местности	Средняя квадратическая погрешность определения координат характерных точек границ земельного участка, м
	X	Y		
1	2	3	4	5
3796	785323.5	1319781.25	данные отсутствуют	данные отсутствуют
3797	785342.58	1319770.17	данные отсутствуют	данные отсутствуют
3798	786192.2	1317793.77	данные отсутствуют	данные отсутствуют
3799	786595.92	1317891.47	данные отсутствуют	данные отсутствуют
3800	786386.59	1318418.63	данные отсутствуют	данные отсутствуют
3801	785817.06	1318980.32	данные отсутствуют	данные отсутствуют
3802	785636.92	1319337.72	данные отсутствуют	данные отсутствуют
3803	785422.71	1319723.2	данные отсутствуют	данные отсутствуют
3804	785550.68	1319517.97	данные отсутствуют	данные отсутствуют
3805	785805	1319004.76	данные отсутствуют	данные отсутствуют
3806	785743.35	1319127.24	данные отсутствуют	данные отсутствуют
3807	785777.32	1319059.7	данные отсутствуют	данные отсутствуют
3808	786382.5	1318451.53	данные отсутствуют	данные отсутствуют
3809	786215.62	1318570.19	данные отсутствуют	данные отсутствуют
3810	785948.16	1318730.74	данные отсутствуют	данные отсутствуют

Государственный регистратор		ФГИС ЕГРН
полное наименование должности	подпись	инициалы, фамилия

М.П.

Выписка из Единого государственного реестра недвижимости об объекте недвижимости  
Описание местоположения земельного участка

<b>Земельный участок</b>			
(вид объекта недвижимости)			
Лист № ___	Раздела <b>3.2</b>	Всего листов раздела <b>3.2</b> : ___	Всего разделов: ___
Всего листов выписки: ___			
<b>10.11.2021.№ 99/2021/429778982</b>			
Кадастровый номер:		<b>02:17:040601:67</b>	

Сведения о характерных точках границы земельного участка				
Система координат				
Зона №				
Номер точки	Координаты		Описание закрепления на местности	Средняя квадратическая погрешность определения координат характерных точек границ земельного участка, м
	X	Y		
1	2	3	4	5
3811	786114.79	1318631.98	данные отсутствуют	данные отсутствуют
3812	786385	1318468.33	данные отсутствуют	данные отсутствуют
3813	786313.94	1318511.97	данные отсутствуют	данные отсутствуют
3814	786352.34	1318488.31	данные отсутствуют	данные отсутствуют
3815	786556.44	1317905.09	данные отсутствуют	данные отсутствуют
3816	786816.6	1318110.29	данные отсутствуют	данные отсутствуют
3817	786601.69	1318333.12	данные отсутствуют	данные отсутствуют
3818	786440.59	1318357.13	данные отсутствуют	данные отсутствуют
3819	786574.7	1318349.46	данные отсутствуют	данные отсутствуют
3820	786823.4	1318145.46	данные отсутствуют	данные отсутствуют
3821	786732.87	1318258.51	данные отсутствуют	данные отсутствуют
3822	786819.32	1318175.19	данные отсутствуют	данные отсутствуют
3823	786530.8	1317937.35	данные отсутствуют	данные отсутствуют
3824	786665.48	1318057.69	данные отсутствуют	данные отсутствуют
3825	786762.71	1317974.1	данные отсутствуют	данные отсутствуют

Государственный регистратор		ФГИС ЕГРН
полное наименование должности	подпись	инициалы, фамилия

М.П.



<b>Земельный участок</b>			
(вид объекта недвижимости)			
Лист № ___ Раздела <b>3.2</b>	Всего листов раздела <b>3.2</b> : ___	Всего разделов: ___	Всего листов выписки: ___
<b>10.11.2021.№ 99/2021/429778982</b>			
Кадастровый номер:		<b>02:17:040601:67</b>	

Сведения о характерных точках границы земельного участка				
Система координат				
Зона №				
Номер точки	Координаты		Описание закрепления на местности	Средняя квадратическая погрешность определения координат характерных точек границ земельного участка, м
	X	Y		
1	2	3	4	5
3826	786690.21	1318013.21	данные отсутствуют	данные отсутствуют
3827	786512.65	1318008.59	данные отсутствуют	данные отсутствуют
3828	786572.67	1318120.73	данные отсутствуют	данные отсутствуют
3829	786509.47	1318054.89	данные отсутствуют	данные отсутствуют
3830	786116.34	1317756.91	данные отсутствуют	данные отсутствуют
3831	786414.82	1317646.2	данные отсутствуют	данные отсутствуют
3832	786855.18	1317785.73	данные отсутствуют	данные отсутствуют
3833	786918.94	1317818.18	данные отсутствуют	данные отсутствуют
3834	786714.6	1317915.95	данные отсутствуют	данные отсутствуют
3835	786867.43	1317842.24	данные отсутствуют	данные отсутствуют
3836	786893.53	1317778.02	данные отсутствуют	данные отсутствуют
3837	786962.5	1317768.71	данные отсутствуют	данные отсутствуют
3838	786927.56	1317764.18	данные отсутствуют	данные отсутствуют
3839	786421.34	1317644.9	данные отсутствуют	данные отсутствуют
3840	786627.01	1317661.41	данные отсутствуют	данные отсутствуют

Государственный регистратор		ФГИС ЕГРН
полное наименование должности	подпись	инициалы, фамилия

М.П.

Раздел 3.2

Выписка из Единого государственного реестра недвижимости об объекте недвижимости  
Описание местоположения земельного участка

<b>Земельный участок</b>			
(вид объекта недвижимости)			
Лист № ___ Раздела <b>3.2</b>	Всего листов раздела <b>3.2</b> : ___	Всего разделов: ___	Всего листов выписки: ___
<b>10.11.2021.№ 99/2021/429778982</b>			
Кадастровый номер:		<b>02:17:040601:67</b>	

Сведения о характерных точках границы земельного участка				
Система координат				
Зона №				
Номер точки	Координаты		Описание закрепления на местности	Средняя квадратическая погрешность определения координат характерных точек границ земельного участка, м
	X	Y		
1	2	3	4	5
3841	786745.46	1317753.32	данные отсутствуют	данные отсутствуют
3842	786650.83	1317666.86	данные отсутствуют	данные отсутствуют
3843	786435.81	1317644.21	данные отсутствуют	данные отсутствуют
3844	786523.66	1317677.99	данные отсутствуют	данные отсутствуют
3845	786460.72	1317661.3	данные отсутствуют	данные отсутствуют
3846	785952.71	1317774.23	данные отсутствуют	данные отсутствуют
3847	786372.47	1317594.98	данные отсутствуют	данные отсутствуют
3848	786506.81	1317546.11	данные отсутствуют	данные отсутствуют
3849	786402.12	1317604.99	данные отсутствуют	данные отсутствуют
3850	786500.63	1317546.11	данные отсутствуют	данные отсутствуют
3851	786389.68	1317591.93	данные отсутствуют	данные отсутствуют
3852	786521.22	1317516.42	данные отсутствуют	данные отсутствуют
3853	786431.48	1317565.8	данные отсутствуют	данные отсутствуют
3854	785941.1	1317760.13	данные отсутствуют	данные отсутствуют
3855	786146.17	1317523.7	данные отсутствуют	данные отсутствуют

Государственный регистратор		ФГИС ЕГРН
полное наименование должности	подпись	инициалы, фамилия

М.П.

Выписка из Единого государственного реестра недвижимости об объекте недвижимости  
Описание местоположения земельного участка

<b>Земельный участок</b>			
(вид объекта недвижимости)			
Лист № ___ Раздела <b>3.2</b>	Всего листов раздела <b>3.2</b> : ___	Всего разделов: ___	Всего листов выписки: ___
<b>10.11.2021.№ 99/2021/429778982</b>			
Кадастровый номер:		<b>02:17:040601:67</b>	

Сведения о характерных точках границы земельного участка				
Система координат				
Зона №				
Номер точки	Координаты		Описание закрепления на местности	Средняя квадратическая погрешность определения координат характерных точек границ земельного участка, м
	X	Y		
1	2	3	4	5
3856	786283.24	1317571.84	данные отсутствуют	данные отсутствуют
3857	786160.96	1317545.4	данные отсутствуют	данные отсутствуют
3858	785936.11	1317746.57	данные отсутствуют	данные отсутствуют
3859	785956.66	1317709.52	данные отсутствуют	данные отсутствуют
3860	785943.07	1317743.99	данные отсутствуют	данные отсутствуют
3861	786314.95	1317733.53	данные отсутствуют	данные отсутствуют
3862	786293.84	1317748.52	данные отсутствуют	данные отсутствуют
3863	786304.23	1317742.3	данные отсутствуют	данные отсутствуют
3864	786343.1	1317730.67	данные отсутствуют	данные отсутствуют
3865	786391.2	1317863.21	данные отсутствуют	данные отсутствуют
3866	786386.05	1317887.38	данные отсутствуют	данные отсутствуют
3867	786387.42	1317890.05	данные отсутствуют	данные отсутствуют
3868	786406.99	1317913.62	данные отсутствуют	данные отсутствуют
3869	786327.09	1317738.19	данные отсутствуют	данные отсутствуют
3870	786349.25	1317786.28	данные отсутствуют	данные отсутствуют

Государственный регистратор		ФГИС ЕГРН
полное наименование должности	подпись	инициалы, фамилия

М.П.

Выписка из Единого государственного реестра недвижимости об объекте недвижимости  
Описание местоположения земельного участка

<b>Земельный участок</b>			
(вид объекта недвижимости)			
Лист № ___ Раздела <b>3.2</b>	Всего листов раздела <b>3.2</b> : ___	Всего разделов: ___	Всего листов выписки: ___
<b>10.11.2021.№ 99/2021/429778982</b>			
Кадастровый номер:		<b>02:17:040601:67</b>	

Сведения о характерных точках границы земельного участка				
Система координат				
Зона №				
Номер точки	Координаты		Описание закрепления на местности	Средняя квадратическая погрешность определения координат характерных точек границ земельного участка, м
	X	Y		
1	2	3	4	5
3871	786360.93	1317841.15	данные отсутствуют	данные отсутствуют
3872	786353.28	1317786.31	данные отсутствуют	данные отсутствуют
3873	786315.15	1317741.13	данные отсутствуют	данные отсутствуют
3874	786285.27	1317800.23	данные отсутствуют	данные отсутствуют
3875	786304.1	1317746.6	данные отсутствуют	данные отсутствуют
3876	786282.52	1317790.1	данные отсутствуют	данные отсутствуют
3877	785444.73	1319000.19	данные отсутствуют	данные отсутствуют
3878	783794.05	1320056.83	данные отсутствуют	данные отсутствуют
3879	783635.92	1320256.57	данные отсутствуют	данные отсутствуют
3880	783703.34	1320327.24	данные отсутствуют	данные отсутствуют
3881	784560.2	1319928.25	данные отсутствуют	данные отсутствуют
3882	784333.46	1320898.88	данные отсутствуют	данные отсутствуют
3883	784420.96	1319856.75	данные отсутствуют	данные отсутствуют
3884	784287.68	1319770.19	данные отсутствуют	данные отсутствуют
3885	784278.27	1319745.1	данные отсутствуют	данные отсутствуют

Государственный регистратор		ФГИС ЕГРН
полное наименование должности	подпись	инициалы, фамилия

М.П.

<b>Земельный участок</b>			
(вид объекта недвижимости)			
Лист № ___	Раздела <b>3.2</b>	Всего листов раздела <b>3.2</b> : ___	Всего разделов: ___
Всего листов выписки: ___			
<b>10.11.2021.№ 99/2021/429778982</b>			
Кадастровый номер:		<b>02:17:040601:67</b>	

Сведения о характерных точках границы земельного участка				
Система координат				
Зона №				
Номер точки	Координаты		Описание закрепления на местности	Средняя квадратическая погрешность определения координат характерных точек границ земельного участка, м
	X	Y		
1	2	3	4	5
3886	784371.1	1319843.89	данные отсутствуют	данные отсутствуют
3887	784455.77	1319852.67	данные отсутствуют	данные отсутствуют
3888	784170.46	1319608.6	данные отсутствуют	данные отсутствуют
3889	784242.83	1319674.22	данные отсутствуют	данные отсутствуют
3890	784321.86	1319802.8	данные отсутствуют	данные отсутствуют
3891	784275.76	1319717.5	данные отсутствуют	данные отсутствуют
3892	783838.19	1320455.82	данные отсутствуют	данные отсутствуют
3893	783710.39	1320154.29	данные отсутствуют	данные отсутствуют
3894	783914.87	1319915	данные отсутствуют	данные отсутствуют
3895	783758.53	1320386.2	данные отсутствуют	данные отсутствуют
3896	784866.29	1320206.11	данные отсутствуют	данные отсутствуют
3897	784064.3	1320660.3	данные отсутствуют	данные отсутствуют
3898	784762.17	1320101.99	данные отсутствуют	данные отсутствуют
3899	786689.64	1323177.43	данные отсутствуют	данные отсутствуют
3900	786634.54	1323144.46	данные отсутствуют	данные отсутствуют

Государственный регистратор		ФГИС ЕГРН
полное наименование должности	подпись	инициалы, фамилия

М.П.

Раздел 3.2

Выписка из Единого государственного реестра недвижимости об объекте недвижимости  
Описание местоположения земельного участка

<b>Земельный участок</b>			
(вид объекта недвижимости)			
Лист № ___	Раздела <b>3.2</b>	Всего листов раздела <b>3.2</b> : ___	Всего разделов: ___
Всего листов выписки: ___			
<b>10.11.2021.№ 99/2021/429778982</b>			
Кадастровый номер:		<b>02:17:040601:67</b>	

Сведения о характерных точках границы земельного участка				
Система координат				
Зона №				
Номер точки	Координаты		Описание закрепления на местности	Средняя квадратическая погрешность определения координат характерных точек границ земельного участка, м
	X	Y		
1	2	3	4	5
3901	786627.52	1323142.45	данные отсутствуют	данные отсутствуют
3902	785613.67	1322775.57	данные отсутствуют	данные отсутствуют
3903	785362.94	1323259.76	данные отсутствуют	данные отсутствуют
3904	785362.95	1323260.06	данные отсутствуют	данные отсутствуют
3905	786620.39	1323139.28	данные отсутствуют	данные отсутствуют
3906	786455.46	1323184.66	данные отсутствуют	данные отсутствуют
3907	786087.53	1322507.31	данные отсутствуют	данные отсутствуют
3908	786450.17	1323184.84	данные отсутствуют	данные отсутствуют
3909	786610.69	1323139.37	данные отсутствуют	данные отсутствуют
3910	786542.16	1323156.87	данные отсутствуют	данные отсутствуют
3911	786579.01	1323138.72	данные отсутствуют	данные отсутствуют
3912	786398.33	1323579.64	данные отсутствуют	данные отсутствуют
3913	786504.6	1323214.39	данные отсутствуют	данные отсутствуют
3914	786804.03	1323269.27	данные отсутствуют	данные отсутствуют
3915	786709.66	1323215	данные отсутствуют	данные отсутствуют

Государственный регистратор		ФГИС ЕГРН
полное наименование должности	подпись	инициалы, фамилия

М.П.

Выписка из Единого государственного реестра недвижимости об объекте недвижимости  
Описание местоположения земельного участка

<b>Земельный участок</b>			
(вид объекта недвижимости)			
Лист № ___	Раздела <b>3.2</b>	Всего листов раздела <b>3.2</b> : ___	Всего разделов: ___
Всего листов выписки: ___			
<b>10.11.2021.№ 99/2021/429778982</b>			
Кадастровый номер:		<b>02:17:040601:67</b>	

Сведения о характерных точках границы земельного участка				
Система координат				
Зона №				
Номер точки	Координаты		Описание закрепления на местности	Средняя квадратическая погрешность определения координат характерных точек границ земельного участка, м
	X	Y		
1	2	3	4	5
3916	786696.62	1323192.36	данные отсутствуют	данные отсутствуют
3917	786745.89	1323210.17	данные отсутствуют	данные отсутствуют
3918	786801.37	1323267.43	данные отсутствуют	данные отсутствуют
3919	786770.91	1323258.36	данные отсутствуют	данные отсутствуют
3920	786794.44	1323265.87	данные отсутствуют	данные отсутствуют
3921	786535.82	1323208	данные отсутствуют	данные отсутствуют
3922	786665.54	1323279.9	данные отсутствуют	данные отсутствуют
3923	786734.8	1323315.41	данные отсутствуют	данные отсутствуют
3924	786707.52	1323300.58	данные отсутствуют	данные отсутствуют
3925	786544.69	1323205.85	данные отсутствуют	данные отсутствуют
3926	786587.59	1323243.52	данные отсутствуют	данные отсутствуют
3927	786548.01	1323207.04	данные отсутствуют	данные отсутствуют
3928	786396	1323583.66	данные отсутствуют	данные отсутствуют
3929	786564.59	1323578.39	данные отсутствуют	данные отсутствуют
3930	786558.28	1323413.57	данные отсутствуют	данные отсутствуют

Государственный регистратор		ФГИС ЕГРН
полное наименование должности	подпись	инициалы, фамилия

М.П.

Выписка из Единого государственного реестра недвижимости об объекте недвижимости  
Описание местоположения земельного участка

<b>Земельный участок</b>			
(вид объекта недвижимости)			
Лист № ___	Раздела <b>3.2</b>	Всего листов раздела <b>3.2</b> : ___	Всего разделов: ___
Всего листов выписки: ___			
<b>10.11.2021.№ 99/2021/429778982</b>			
Кадастровый номер:		<b>02:17:040601:67</b>	

Сведения о характерных точках границы земельного участка				
Система координат				
Зона №				
Номер точки	Координаты		Описание закрепления на местности	Средняя квадратическая погрешность определения координат характерных точек границ земельного участка, м
	X	Y		
1	2	3	4	5
3931	786645.37	1323369.22	данные отсутствуют	данные отсутствуют
3932	786557.26	1323400.07	данные отсутствуют	данные отсутствуют
3933	786569.49	1323565.58	данные отсутствуют	данные отсутствуют
3934	786597.77	1323463.32	данные отсутствуют	данные отсутствуют
3935	786572.32	1323560.89	данные отсутствуют	данные отсутствуют
3936	786397.17	1323605.42	данные отсутствуют	данные отсутствуют
3937	786466.93	1323605.67	данные отсутствуют	данные отсутствуют
3938	786533.67	1323639.12	данные отсутствуют	данные отсутствуют
3939	786468.35	1323608.2	данные отсутствуют	данные отсутствуют
3940	786411.49	1323608.73	данные отсутствуют	данные отсутствуют
3941	786438.56	1323585.51	данные отсутствуют	данные отсутствуют
3942	786421.13	1323604.18	данные отсутствуют	данные отсутствуют
3943	786352.27	1323624.23	данные отсутствуют	данные отсутствуют
3944	786390.79	1323523.46	данные отсутствуют	данные отсутствуют
3945	786424.26	1323519.45	данные отсутствуют	данные отсутствуют

Государственный регистратор		ФГИС ЕГРН
полное наименование должности	подпись	инициалы, фамилия

М.П.

<b>Земельный участок</b>			
(вид объекта недвижимости)			
Лист № ___ Раздела <b>3.2</b>	Всего листов раздела <b>3.2</b> : ___	Всего разделов: ___	Всего листов выписки: ___
<b>10.11.2021.№ 99/2021/429778982</b>			
Кадастровый номер:		<b>02:17:040601:67</b>	

Сведения о характерных точках границы земельного участка				
Система координат				
Зона №				
Номер точки	Координаты		Описание закрепления на местности	Средняя квадратическая погрешность определения координат характерных точек границ земельного участка, м
	X	Y		
1	2	3	4	5
3946	786399.73	1323507.18	данные отсутствуют	данные отсутствуют
3947	786348.73	1323616.6	данные отсутствуют	данные отсутствуют
3948	786357.1	1323567.95	данные отсутствуют	данные отсутствуют
3949	786336.34	1323588.73	данные отсутствуют	данные отсутствуют
3950	786346.24	1323571.57	данные отсутствуют	данные отсутствуют
3951	786293.93	1323608.31	данные отсутствуют	данные отсутствуют
3952	786337.69	1323652.01	данные отсутствуют	данные отсутствуют
3953	786294.57	1323628.17	данные отсутствуют	данные отсутствуют
3954	786355.01	1323630.9	данные отсутствуют	данные отсутствуют
3955	786322.81	1323652.28	данные отсутствуют	данные отсутствуют
3956	786346.7	1323648.67	данные отсутствуют	данные отсутствуют
3957	786314.99	1323649.22	данные отсутствуют	данные отсутствуют
3958	786308.72	1323558.4	данные отсутствуют	данные отсутствуют
3959	786305.99	1323568.7	данные отсутствуют	данные отсутствуют
3960	786302.23	1323537.67	данные отсутствуют	данные отсутствуют

Государственный регистратор		ФГИС ЕГРН
полное наименование должности	подпись	инициалы, фамилия

М.П.

Раздел 3.2

Выписка из Единого государственного реестра недвижимости об объекте недвижимости  
Описание местоположения земельного участка

<b>Земельный участок</b>			
(вид объекта недвижимости)			
Лист № ___ Раздела <b>3.2</b>	Всего листов раздела <b>3.2</b> : ___	Всего разделов: ___	Всего листов выписки: ___
<b>10.11.2021.№ 99/2021/429778982</b>			
Кадастровый номер:		<b>02:17:040601:67</b>	

Сведения о характерных точках границы земельного участка				
Система координат				
Зона №				
Номер точки	Координаты		Описание закрепления на местности	Средняя квадратическая погрешность определения координат характерных точек границ земельного участка, м
	X	Y		
1	2	3	4	5
3961	786387.4	1323551.29	данные отсутствуют	данные отсутствуют
3962	786569.86	1323418.22	данные отсутствуют	данные отсутствуют
3963	786308.2	1323562.28	данные отсутствуют	данные отсутствуют
3964	786300.32	1323533.79	данные отсутствуют	данные отсутствуют
3965	786291.7	1323530.25	данные отсутствуют	данные отсутствуют
3966	786781.37	1323306.16	данные отсутствуют	данные отсутствуют
3967	786563.44	1323583.6	данные отсутствуют	данные отсутствуют
3968	786419.88	1323543.57	данные отсутствуют	данные отсутствуют
3969	786387.92	1323531.11	данные отсутствуют	данные отсутствуют
3970	786349.98	1323569.91	данные отсутствуют	данные отсутствуют
3971	786366.28	1323566.32	данные отсутствуют	данные отсутствуют
3972	786421.79	1323539.69	данные отсутствуют	данные отсутствуют
3973	786402.44	1323505.39	данные отсутствуют	данные отсутствуют
3974	786423.41	1323509.89	данные отсутствуют	данные отсутствуют
3975	786538.97	1323636.77	данные отсутствуют	данные отсутствуют

Государственный регистратор		ФГИС ЕГРН
полное наименование должности	подпись	инициалы, фамилия

М.П.

Выписка из Единого государственного реестра недвижимости об объекте недвижимости  
Описание местоположения земельного участка

<b>Земельный участок</b>			
(вид объекта недвижимости)			
Лист № ___ Раздела <b>3.2</b>	Всего листов раздела <b>3.2</b> : ___	Всего разделов: ___	Всего листов выписки: ___
<b>10.11.2021.№ 99/2021/429778982</b>			
Кадастровый номер:		<b>02:17:040601:67</b>	

Сведения о характерных точках границы земельного участка				
Система координат				
Зона №				
Номер точки	Координаты		Описание закрепления на местности	Средняя квадратическая погрешность определения координат характерных точек границ земельного участка, м
	X	Y		
1	2	3	4	5
3976	786465.67	1323579.11	данные отсутствуют	данные отсутствуют
3977	786428.97	1323600.49	данные отсутствуют	данные отсутствуют
3978	786434.7	1323593.31	данные отсутствуют	данные отсутствуют
3979	786515.6	1323641.81	данные отсутствуют	данные отсутствуют
3980	786466.8	1323588.76	данные отсутствуют	данные отсутствуют
3981	786507.26	1323637.34	данные отсутствуют	данные отсутствуют
3982	786778.18	1323307.99	данные отсутствуют	данные отсутствуют
3983	786652.15	1323302.08	данные отсутствуют	данные отсутствуют
3984	786604.16	1323448.39	данные отсутствуют	данные отсутствуют
3985	786588.85	1323519.65	данные отсутствуют	данные отсутствуют
3986	786596.58	1323491.84	данные отсутствуют	данные отсутствуют
3987	786638.87	1323406.27	данные отсутствуют	данные отсутствуют
3988	786559.07	1323398.63	данные отсутствуют	данные отсутствуют
3989	786728.41	1323313.19	данные отсутствуют	данные отсутствуют
3990	786570.17	1323237.32	данные отсутствуют	данные отсутствуют

Государственный регистратор		ФГИС ЕГРН
полное наименование должности	подпись	инициалы, фамилия

М.П.

Выписка из Единого государственного реестра недвижимости об объекте недвижимости  
Описание местоположения земельного участка

<b>Земельный участок</b>			
(вид объекта недвижимости)			
Лист № ___ Раздела <b>3.2</b>	Всего листов раздела <b>3.2</b> : ___	Всего разделов: ___	Всего листов выписки: ___
<b>10.11.2021.№ 99/2021/429778982</b>			
Кадастровый номер:		<b>02:17:040601:67</b>	

Сведения о характерных точках границы земельного участка				
Система координат				
Зона №				
Номер точки	Координаты		Описание закрепления на местности	Средняя квадратическая погрешность определения координат характерных точек границ земельного участка, м
	X	Y		
1	2	3	4	5
3991	786647.55	1323266.03	данные отсутствуют	данные отсутствуют
3992	786569.86	1323236.99	данные отсутствуют	данные отсутствуют
3993	786710.23	1323300.23	данные отсутствуют	данные отсутствуют
3994	786587.71	1323243.84	данные отсутствуют	данные отсутствуют
3995	786656.66	1323273.02	данные отсутствуют	данные отсутствуют
3996	786087.4	1322507.04	данные отсутствуют	данные отсутствуют
3997	786703.17	1323214.11	данные отсутствуют	данные отсутствуют
3998	786768.9	1323238.8	данные отсутствуют	данные отсутствуют
3999	786786.48	1323264.69	данные отсутствуют	данные отсутствуют
4000	786774.31	1323263.36	данные отсутствуют	данные отсутствуют
4001	786725.82	1323213.75	данные отсутствуют	данные отсутствуют
4002	786771.09	1323231.79	данные отсутствуют	данные отсутствуют
4003	786730.23	1323213.47	данные отсутствуют	данные отсутствуют
4004	786289.79	1323067.71	данные отсутствуют	данные отсутствуют
4005	786563.47	1323141.9	данные отсутствуют	данные отсутствуют

Государственный регистратор		ФГИС ЕГРН
полное наименование должности	подпись	инициалы, фамилия

М.П.

<b>Земельный участок</b>			
(вид объекта недвижимости)			
Лист № ___ Раздела <b>3.2</b>	Всего листов раздела <b>3.2</b> : ___	Всего разделов: ___	Всего листов выписки: ___
<b>10.11.2021.№ 99/2021/429778982</b>			
Кадастровый номер:		<b>02:17:040601:67</b>	

Сведения о характерных точках границы земельного участка				
Система координат				
Зона №				
Номер точки	Координаты		Описание закрепления на местности	Средняя квадратическая погрешность определения координат характерных точек границ земельного участка, м
	X	Y		
1	2	3	4	5
4006	786575.68	1323139.72	данные отсутствуют	данные отсутствуют
4007	786431.24	1323192.56	данные отсутствуют	данные отсутствуют
4008	786469.11	1323181.5	данные отсутствуют	данные отсутствуют
4009	786386.74	1323552.57	данные отсутствуют	данные отсутствуют
4010	786355.25	1323635.36	данные отсутствуют	данные отсутствуют
4011	786306.67	1323644.4	данные отсутствуют	данные отсутствуют
4012	786300.67	1323581.58	данные отсутствуют	данные отсутствуют
4013	786295.77	1323630.79	данные отсутствуют	данные отсутствуют
4014	786353.13	1323644.34	данные отсутствуют	данные отсутствуют
4015	786331.89	1323652.67	данные отсутствуют	данные отсутствуют
4016	786350.64	1323646.8	данные отсутствуют	данные отсутствуют
4017	786381.75	1323555.84	данные отсутствуют	данные отсутствуют
4018	786343.94	1323573.76	данные отсутствуют	данные отсутствуют
4019	786349.91	1323620.52	данные отсутствуют	данные отсутствуют
4020	786337.16	1323584.92	данные отсутствуют	данные отсутствуют

Государственный регистратор		ФГИС ЕГРН
полное наименование должности	подпись	инициалы, фамилия

М.П.

Раздел 3.2

Выписка из Единого государственного реестра недвижимости об объекте недвижимости  
Описание местоположения земельного участка

<b>Земельный участок</b>			
(вид объекта недвижимости)			
Лист № ___ Раздела <b>3.2</b>	Всего листов раздела <b>3.2</b> : ___	Всего разделов: ___	Всего листов выписки: ___
<b>10.11.2021.№ 99/2021/429778982</b>			
Кадастровый номер:		<b>02:17:040601:67</b>	

Сведения о характерных точках границы земельного участка				
Система координат				
Зона №				
Номер точки	Координаты		Описание закрепления на местности	Средняя квадратическая погрешность определения координат характерных точек границ земельного участка, м
	X	Y		
1	2	3	4	5
4021	786374	1323563.69	данные отсутствуют	данные отсутствуют
4022	786353.18	1323569.74	данные отсутствуют	данные отсутствуют
4023	786370.07	1323564.2	данные отсутствуют	данные отсутствуют
4024	786573.75	1323420.13	данные отсутствуют	данные отсутствуют
4025	786460.56	1323569.41	данные отсутствуют	данные отсутствуют
4026	786405.04	1323571.33	данные отсутствуют	данные отсутствуют
4027	786415.97	1323502.13	данные отсутствуют	данные отсутствуют
4028	786398.16	1323509.34	данные отсутствуют	данные отсутствуют
4029	786414.71	1323501.63	данные отсутствуют	данные отсутствуют
4030	786408.03	1323566.05	данные отсутствуют	данные отсутствуют
4031	786423.83	1323532.62	данные отсутствуют	данные отсутствуют
4032	786417.11	1323554.43	данные отсутствуют	данные отсутствуют
4033	786456.81	1323564.79	данные отсутствуют	данные отсутствуют
4034	786416.63	1323607.48	данные отсутствуют	данные отсутствуют
4035	786396.02	1323603.75	данные отсутствуют	данные отсутствуют

Государственный регистратор		ФГИС ЕГРН
полное наименование должности	подпись	инициалы, фамилия

М.П.

Выписка из Единого государственного реестра недвижимости об объекте недвижимости  
Описание местоположения земельного участка

<b>Земельный участок</b>			
(вид объекта недвижимости)			
Лист № ___ Раздела <b>3.2</b>	Всего листов раздела <b>3.2</b> : ___	Всего разделов: ___	Всего листов выписки: ___
<b>10.11.2021.№ 99/2021/429778982</b>			
Кадастровый номер:		<b>02:17:040601:67</b>	

Сведения о характерных точках границы земельного участка				
Система координат				
Зона №				
Номер точки	Координаты		Описание закрепления на местности	Средняя квадратическая погрешность определения координат характерных точек границ земельного участка, м
	X	Y		
1	2	3	4	5
4036	786413.5	1323608.52	данные отсутствуют	данные отсутствуют
4037	786454.07	1323565.82	данные отсутствуют	данные отсутствуют
4038	786430.92	1323599.1	данные отсутствуют	данные отсутствуют
4039	786445.26	1323574.58	данные отсутствуют	данные отсутствуют
4040	786583.49	1323422.62	данные отсутствуют	данные отсутствуют
4041	786557.14	1323598.59	данные отсутствуют	данные отсутствуют
4042	786504.1	1323636.35	данные отсутствуют	данные отсутствуют
4043	786466.41	1323602.38	данные отсутствуют	данные отсутствуют
4044	786491.58	1323629.09	данные отсутствуют	данные отсутствуют
4045	786553.73	1323610.11	данные отсутствуют	данные отсутствуют
4046	786519.48	1323641.79	данные отсутствуют	данные отсутствуют
4047	786540.92	1323634.12	данные отсутствуют	данные отсутствуют
4048	786594.42	1323426.73	данные отсутствуют	данные отсутствуют
4049	786586.5	1323524.01	данные отсутствуют	данные отсутствуют
4050	786566.84	1323574.64	данные отсутствуют	данные отсутствуют

Государственный регистратор		ФГИС ЕГРН
полное наименование должности	подпись	инициалы, фамилия

М.П.

Выписка из Единого государственного реестра недвижимости об объекте недвижимости  
Описание местоположения земельного участка

<b>Земельный участок</b>			
(вид объекта недвижимости)			
Лист № ___ Раздела <b>3.2</b>	Всего листов раздела <b>3.2</b> : ___	Всего разделов: ___	Всего листов выписки: ___
<b>10.11.2021.№ 99/2021/429778982</b>			
Кадастровый номер:		<b>02:17:040601:67</b>	

Сведения о характерных точках границы земельного участка				
Система координат				
Зона №				
Номер точки	Координаты		Описание закрепления на местности	Средняя квадратическая погрешность определения координат характерных точек границ земельного участка, м
	X	Y		
1	2	3	4	5
4051	786575.34	1323551.37	данные отсутствуют	данные отсутствуют
4052	786596.93	1323429.07	данные отсутствуют	данные отсутствуют
4053	786597.56	1323480.66	данные отсутствуют	данные отсутствуют
4054	786600.4	1323436.12	данные отсутствуют	данные отсутствуют
4055	786752.36	1323209.52	данные отсутствуют	данные отсутствуют
4056	786648.92	1323265.84	данные отсутствуют	данные отсутствуют
4057	786478.42	1323208.59	данные отсутствуют	данные отсутствуют
4058	786622.85	1323419.34	данные отсутствуют	данные отсутствуют
4059	786557.68	1323411.65	данные отсутствуют	данные отсутствуют
4060	786560.86	1323415.4	данные отсутствуют	данные отсутствуют
4061	786564.93	1323415.62	данные отсутствуют	данные отсутствуют
4062	786515.78	1323227.31	данные отсутствуют	данные отсутствуют
4063	786643.84	1323340.14	данные отсутствуют	данные отсутствуют
4064	786569.08	1323236.99	данные отсутствуют	данные отсутствуют
4065	786628.09	1323252.47	данные отсутствуют	данные отсутствуют

Государственный регистратор		ФГИС ЕГРН
полное наименование должности	подпись	инициалы, фамилия

М.П.



Выписка из Единого государственного реестра недвижимости об объекте недвижимости  
Описание местоположения земельного участка

<b>Земельный участок</b>			
<small>(вид объекта недвижимости)</small>			
Лист № ___	Раздела <b>3.2</b>	Всего листов раздела <b>3.2</b> : ___	Всего разделов: ___
Всего листов выписки: ___			
<b>10.11.2021.№ 99/2021/429778982</b>			
Кадастровый номер:		<b>02:17:040601:67</b>	

Сведения о характерных точках границы земельного участка				
Система координат				
Зона №				
Номер точки	Координаты		Описание закрепления на местности	Средняя квадратическая погрешность определения координат характерных точек границ земельного участка, м
	X	Y		
1	2	3	4	5
4066	786558.47	1323215.51	данные отсутствуют	данные отсутствуют
4067	786542.2	1323206.11	данные отсутствуют	данные отсутствуют
4068	786553.76	1323210.95	данные отсутствуют	данные отсутствуют
4069	786613.83	1323246.85	данные отсутствуют	данные отсутствуют
4070	786570.28	1323237.13	данные отсутствуют	данные отсутствуют
4071	786606.69	1323246.57	данные отсутствуют	данные отсутствуют
4072	786763.98	1323208.76	данные отсутствуют	данные отсутствуют
4073	786804.77	1323271.22	данные отсутствуют	данные отсутствуют
4074	786720.78	1323307.25	данные отсутствуют	данные отсутствуют
4075	786690.88	1323296.42	данные отсутствуют	данные отсутствуют
4076	786717.42	1323303.58	данные отсутствуют	данные отсутствуют
4077	786804.41	1323284.69	данные отсутствуют	данные отсутствуют
4078	786753.64	1323317.49	данные отсутствуют	данные отсутствуют
4079	786800.18	1323289.37	данные отсутствуют	данные отсутствуют
4080	786765.79	1323209.35	данные отсутствуют	данные отсутствуют

Государственный регистратор		ФГИС ЕГРН
полное наименование должности	подпись	инициалы, фамилия

М.П.

Раздел 3.2

Выписка из Единого государственного реестра недвижимости об объекте недвижимости  
Описание местоположения земельного участка

<b>Земельный участок</b>			
<small>(вид объекта недвижимости)</small>			
Лист № ___	Раздела <b>3.2</b>	Всего листов раздела <b>3.2</b> : ___	Всего разделов: ___
Всего листов выписки: ___			
<b>10.11.2021.№ 99/2021/429778982</b>			
Кадастровый номер:		<b>02:17:040601:67</b>	

Сведения о характерных точках границы земельного участка				
Система координат				
Зона №				
Номер точки	Координаты		Описание закрепления на местности	Средняя квадратическая погрешность определения координат характерных точек границ земельного участка, м
	X	Y		
1	2	3	4	5
4081	786776.34	1323264.57	данные отсутствуют	данные отсутствуют
4082	786798.13	1323267.32	данные отсутствуют	данные отсутствуют
4083	786784.05	1323265.16	данные отсутствуют	данные отсутствуют
4084	786771.56	1323213.69	данные отсутствуют	данные отсутствуют
4085	786767.95	1323251.8	данные отсутствуют	данные отсутствуют
4086	786771.99	1323215.72	данные отсутствуют	данные отсутствуют
4087	786480.03	1323178.86	данные отсутствуют	данные отсутствуют
4088	786647.52	1323150.97	данные отсутствуют	данные отсутствуют
4089	786713.68	1323214.76	данные отсутствуют	данные отсутствуют
4090	786733.6	1323212.08	данные отсутствуют	данные отсутствуют
4091	786749.07	1323210.49	данные отсутствуют	данные отсутствуют
4092	786717.51	1323215.72	данные отсутствуют	данные отсутствуют
4093	786671.45	1323160.67	данные отсутствуют	данные отсутствуют
4094	786701.91	1323212.38	данные отсутствуют	данные отсутствуют
4095	786677.29	1323164.58	данные отсутствуют	данные отсутствуют

Государственный регистратор		ФГИС ЕГРН
полное наименование должности	подпись	инициалы, фамилия

М.П.

Выписка из Единого государственного реестра недвижимости об объекте недвижимости  
Описание местоположения земельного участка

<b>Земельный участок</b>			
(вид объекта недвижимости)			
Лист № ___ Раздела <b>3.2</b>	Всего листов раздела <b>3.2</b> : ___	Всего разделов: ___	Всего листов выписки: ___
<b>10.11.2021.№ 99/2021/429778982</b>			
Кадастровый номер:		<b>02:17:040601:67</b>	

Сведения о характерных точках границы земельного участка				
Система координат				
Зона №				
Номер точки	Координаты		Описание закрепления на местности	Средняя квадратическая погрешность определения координат характерных точек границ земельного участка, м
	X	Y		
1	2	3	4	5
4096	786485.79	1323176.67	данные отсутствуют	данные отсутствуют
4097	786587.36	1323138.98	данные отсутствуют	данные отсутствуют
4098	786622.93	1323140.03	данные отсутствуют	данные отсутствуют
4099	786591.82	1323138.15	данные отсутствуют	данные отсутствуют
4100	786516.36	1323168.66	данные отсутствуют	данные отсутствуют
4101	786568.76	1323139.49	данные отсутствуют	данные отсутствуют
4102	786533.21	1323161.64	данные отсутствуют	данные отсутствуют
4103	785997.73	1322879.5	данные отсутствуют	данные отсутствуют
4104	786438.68	1323187.89	данные отсутствуют	данные отсутствуют
4105	786460.67	1323182.63	данные отсутствуют	данные отсутствуют
4106	786471.07	1323180.27	данные отсутствуют	данные отсутствуют
4107	786445.76	1323186.53	данные отсутствуют	данные отсутствуют
4108	786018.73	1322487.5	данные отсутствуют	данные отсутствуют
4109	786066.01	1322923.5	данные отсутствуют	данные отсутствуют
4110	786019.02	1322487.42	данные отсутствуют	данные отсутствуют

Государственный регистратор		ФГИС ЕГРН
полное наименование должности	подпись	инициалы, фамилия

М.П.

Выписка из Единого государственного реестра недвижимости об объекте недвижимости  
Описание местоположения земельного участка

<b>Земельный участок</b>			
(вид объекта недвижимости)			
Лист № ___ Раздела <b>3.2</b>	Всего листов раздела <b>3.2</b> : ___	Всего разделов: ___	Всего листов выписки: ___
<b>10.11.2021.№ 99/2021/429778982</b>			
Кадастровый номер:		<b>02:17:040601:67</b>	

Сведения о характерных точках границы земельного участка				
Система координат				
Зона №				
Номер точки	Координаты		Описание закрепления на местности	Средняя квадратическая погрешность определения координат характерных точек границ земельного участка, м
	X	Y		
1	2	3	4	5
4111	786206.24	1323735.89	данные отсутствуют	данные отсутствуют
4112	785613.38	1322775.66	данные отсутствуют	данные отсутствуют
4113	785914.22	1322825.68	данные отсутствуют	данные отсутствуют
4114	786205.94	1323735.89	данные отсутствуют	данные отсутствуют
4115	788707.93	1320014.63	данные отсутствуют	данные отсутствуют
4116	788673.67	1320095.64	данные отсутствуют	данные отсутствуют
4117	788703.83	1320112.9	данные отсутствуют	данные отсутствуют
4118	788513.29	1320422.65	данные отсутствуют	данные отсутствуют
4119	788540.7	1320462.17	данные отсутствуют	данные отсутствуют
4120	788705.88	1320144.88	данные отсутствуют	данные отсутствуют
4121	788550.9	1320201.1	данные отсутствуют	данные отсутствуют
4122	788708.94	1320169.92	данные отсутствуют	данные отсутствуют
4123	789090.57	1320273.89	данные отсутствуют	данные отсутствуют
4124	788537.1	1319823.63	данные отсутствуют	данные отсутствуют
4125	788936.78	1320092.25	данные отсутствуют	данные отсутствуют

Государственный регистратор		ФГИС ЕГРН
полное наименование должности	подпись	инициалы, фамилия

М.П.

<b>Земельный участок</b>			
(вид объекта недвижимости)			
Лист № ___	Раздела <b>3.2</b>	Всего листов раздела <b>3.2</b> : ___	Всего разделов: ___
Всего листов выписки: ___			
<b>10.11.2021.№ 99/2021/429778982</b>			
Кадастровый номер:		<b>02:17:040601:67</b>	

Сведения о характерных точках границы земельного участка				
Система координат				
Зона №				
Номер точки	Координаты		Описание закрепления на местности	Средняя квадратическая погрешность определения координат характерных точек границ земельного участка, м
	X	Y		
1	2	3	4	5
4126	788798.93	1320050.76	данные отсутствуют	данные отсутствуют
4127	788892.61	1320034.7	данные отсутствуют	данные отсутствуют
4128	788511	1319825.63	данные отсутствуют	данные отсутствуют
4129	788507.51	1319988.51	данные отсутствуют	данные отсутствуют
4130	788486.34	1319858.92	данные отсутствуют	данные отсутствуют
4131	789078.81	1320226.45	данные отсутствуют	данные отсутствуют
4132	788794.31	1319765.58	данные отсутствуют	данные отсутствуют
4133	788777.4	1319847.9	данные отсутствуют	данные отсутствуют
4134	788694.57	1319769.97	данные отсутствуют	данные отсутствуют
4135	789082.71	1320084.24	данные отсутствуют	данные отсутствуют
4136	788812.57	1319904.51	данные отсутствуют	данные отсутствуют
4137	789021.02	1320047.89	данные отсутствуют	данные отсутствуют
4138	788962.56	1320217.31	данные отсутствуют	данные отсутствуют
4139	789004.02	1320298.94	данные отсутствуют	данные отсутствуют
4140	788890.73	1320217.59	данные отсутствуют	данные отсутствуют

Государственный регистратор		ФГИС ЕГРН
полное наименование должности	подпись	инициалы, фамилия

М.П.

Раздел 3.2

Выписка из Единого государственного реестра недвижимости об объекте недвижимости  
Описание местоположения земельного участка

<b>Земельный участок</b>			
(вид объекта недвижимости)			
Лист № ___	Раздела <b>3.2</b>	Всего листов раздела <b>3.2</b> : ___	Всего разделов: ___
Всего листов выписки: ___			
<b>10.11.2021.№ 99/2021/429778982</b>			
Кадастровый номер:		<b>02:17:040601:67</b>	

Сведения о характерных точках границы земельного участка				
Система координат				
Зона №				
Номер точки	Координаты		Описание закрепления на местности	Средняя квадратическая погрешность определения координат характерных точек границ земельного участка, м
	X	Y		
1	2	3	4	5
4141	788730.15	1320610.8	данные отсутствуют	данные отсутствуют
4142	789025.85	1320543.22	данные отсутствуют	данные отсутствуют
4143	789034.5	1320491.88	данные отсутствуют	данные отсутствуют
4144	788714.65	1319868.02	данные отсутствуют	данные отсутствуют
4145	789013.42	1320560.46	данные отсутствуют	данные отсутствуют
4146	788749.92	1319871.43	данные отсутствуют	данные отсутствуют
4147	788996.59	1320574.39	данные отсутствуют	данные отсутствуют
4148	788957.94	1320586.89	данные отсутствуют	данные отсутствуют
4149	788761.88	1319830.07	данные отсутствуют	данные отсутствуют
4150	788952.95	1320204.5	данные отсутствуют	данные отсутствуют
4151	788642.94	1320632.84	данные отсутствуют	данные отсутствуют
4152	788888.57	1320566.86	данные отсутствуют	данные отсутствуют
4153	788704.11	1320622.3	данные отсутствуют	данные отсутствуют
4154	788897.07	1320204.46	данные отсутствуют	данные отсутствуют
4155	788751.59	1320612.61	данные отсутствуют	данные отсутствуют

Государственный регистратор		ФГИС ЕГРН
полное наименование должности	подпись	инициалы, фамилия

М.П.

Выписка из Единого государственного реестра недвижимости об объекте недвижимости  
Описание местоположения земельного участка

<b>Земельный участок</b>			
(вид объекта недвижимости)			
Лист № ___	Раздела <b>3.2</b>	Всего листов раздела <b>3.2</b> : ___	Всего разделов: ___
Всего листов выписки: ___			
<b>10.11.2021.№ 99/2021/429778982</b>			
Кадастровый номер:		<b>02:17:040601:67</b>	

Сведения о характерных точках границы земельного участка				
Система координат				
Зона №				
Номер точки	Координаты		Описание закрепления на местности	Средняя квадратическая погрешность определения координат характерных точек границ земельного участка, м
	X	Y		
1	2	3	4	5
4156	788687.96	1319783.6	данные отсутствуют	данные отсутствуют
4157	788889.14	1319998	данные отсутствуют	данные отсутствуют
4158	788982.2	1320277.33	данные отсутствуют	данные отсутствуют
4159	788837.4	1319781.4	данные отсутствуют	данные отсутствуют
4160	788820.02	1319943.08	данные отсутствуют	данные отсутствуют
4161	788842.11	1319886.22	данные отсутствуют	данные отсутствуют
4162	788912.69	1320092.25	данные отсутствуют	данные отсутствуют
4163	788645.02	1319998.9	данные отсутствуют	данные отсутствуют
4164	788478.44	1319878.97	данные отсутствуют	данные отсутствуют
4165	788487.29	1319958.81	данные отсутствуют	данные отсутствуют
4166	788974.25	1320072.17	данные отсутствуют	данные отсутствуют
4167	788656.5	1320003.01	данные отсутствуют	данные отсутствуют
4168	788971.58	1320062.81	данные отсутствуют	данные отсутствуют
4169	788597.09	1320156.42	данные отсутствуют	данные отсутствуют
4170	788618.96	1320166.02	данные отсутствуют	данные отсутствуют

Государственный регистратор		ФГИС ЕГРН
полное наименование должности	подпись	инициалы, фамилия

М.П.

Выписка из Единого государственного реестра недвижимости об объекте недвижимости  
Описание местоположения земельного участка

<b>Земельный участок</b>			
(вид объекта недвижимости)			
Лист № ___	Раздела <b>3.2</b>	Всего листов раздела <b>3.2</b> : ___	Всего разделов: ___
Всего листов выписки: ___			
<b>10.11.2021.№ 99/2021/429778982</b>			
Кадастровый номер:		<b>02:17:040601:67</b>	

Сведения о характерных точках границы земельного участка				
Система координат				
Зона №				
Номер точки	Координаты		Описание закрепления на местности	Средняя квадратическая погрешность определения координат характерных точек границ земельного участка, м
	X	Y		
1	2	3	4	5
4171	788536.08	1320220.55	данные отсутствуют	данные отсутствуют
4172	788841.84	1320593.53	данные отсутствуют	данные отсутствуют
4173	788806.62	1320605.79	данные отсутствуют	данные отсутствуют
4174	788765.48	1319989.2	данные отсутствуют	данные отсутствуют
4175	788866.76	1319805.89	данные отсутствуют	данные отсутствуют
4176	789059.63	1320323.26	данные отсутствуют	данные отсутствуют
4177	788940.52	1320195.3	данные отсутствуют	данные отсутствуют
4178	788892.34	1320230.65	данные отсутствуют	данные отсутствуют
4179	788990.62	1320355.13	данные отсутствуют	данные отсутствуют
4180	788935	1320273.55	данные отсутствуют	данные отсутствуют
4181	788923.13	1320190.46	данные отсутствуют	данные отсутствуют
4182	789034.89	1320333.41	данные отсутствуют	данные отсутствуют
4183	788966.11	1320247.47	данные отсутствуют	данные отсутствуют
4184	789021.75	1320328.61	данные отсутствуют	данные отсутствуют
4185	788899.38	1319848.11	данные отсутствуют	данные отсутствуют

Государственный регистратор		ФГИС ЕГРН
полное наименование должности	подпись	инициалы, фамилия

М.П.

<b>Земельный участок</b>			
(вид объекта недвижимости)			
Лист № ___ Раздела <b>3.2</b>	Всего листов раздела <b>3.2</b> : ___	Всего разделов: ___	Всего листов выписки: ___
<b>10.11.2021.№ 99/2021/429778982</b>			
Кадастровый номер:		<b>02:17:040601:67</b>	

Сведения о характерных точках границы земельного участка				
Система координат				
Зона №				
Номер точки	Координаты		Описание закрепления на местности	Средняя квадратическая погрешность определения координат характерных точек границ земельного участка, м
	X	Y		
1	2	3	4	5
4186	788919.02	1320006.94	данные отсутствуют	данные отсутствуют
4187	789106.11	1320161.92	данные отсутствуют	данные отсутствуют
4188	788966.17	1320032.43	данные отсутствуют	данные отсутствуют
4189	788567.96	1320491.69	данные отсутствуют	данные отсутствуют
4190	788498.16	1320324.95	данные отсутствуют	данные отсутствуют
4191	788498.11	1320220.66	данные отсутствуют	данные отсутствуют
4192	788581.36	1320180.89	данные отсутствуют	данные отсутствуют
4193	788703.77	1320177.11	данные отсутствуют	данные отсутствуют
4194	788713.72	1320138	данные отсутствуют	данные отсутствуют
4195	788655.57	1320016.43	данные отсутствуют	данные отсутствуют
4196	788887.26	1320090.91	данные отсутствуют	данные отсутствуют
4197	788966.22	1320082.88	данные отсутствуют	данные отсутствуют
4198	788833.73	1320010.61	данные отсутствуют	данные отсутствуют
4199	788665.11	1319997.23	данные отсутствуют	данные отсутствуют
4200	788580.01	1320006.92	данные отсутствуют	данные отсутствуют

Государственный регистратор		ФГИС ЕГРН
полное наименование должности	подпись	инициалы, фамилия

М.П.

Раздел 3.2

Выписка из Единого государственного реестра недвижимости об объекте недвижимости  
Описание местоположения земельного участка

<b>Земельный участок</b>			
(вид объекта недвижимости)			
Лист № ___ Раздела <b>3.2</b>	Всего листов раздела <b>3.2</b> : ___	Всего разделов: ___	Всего листов выписки: ___
<b>10.11.2021.№ 99/2021/429778982</b>			
Кадастровый номер:		<b>02:17:040601:67</b>	

Сведения о характерных точках границы земельного участка				
Система координат				
Зона №				
Номер точки	Координаты		Описание закрепления на местности	Средняя квадратическая погрешность определения координат характерных точек границ земельного участка, м
	X	Y		
1	2	3	4	5
4201	788473.39	1319908.83	данные отсутствуют	данные отсутствуют
4202	788495.52	1319835.6	данные отсутствуют	данные отсутствуют
4203	788665.94	1319822.94	данные отсутствуют	данные отсутствуют
4204	788778.09	1319861.5	данные отсутствуют	данные отсутствуют
4205	788900.46	1319860.97	данные отсутствуют	данные отсутствуют
4206	788807.69	1319921.15	данные отсутствуют	данные отсутствуют
4207	788885.96	1319876.58	данные отсутствуют	данные отсутствуют
4208	788730.69	1319978.49	данные отсутствуют	данные отсутствуют
4209	788600.86	1319803.3	данные отсутствуют	данные отсутствуют
4210	788748.53	1319820.1	данные отсутствуют	данные отсутствуют
4211	788755.2	1319750.4	данные отсутствуют	данные отсутствуют
4212	788697.02	1319799.27	данные отсутствуют	данные отсутствуют
4213	788619.41	1319803.07	данные отсутствуют	данные отсутствуют
4214	788710.61	1319979.83	данные отсутствуют	данные отсутствуют
4215	788482.03	1319951.07	данные отсутствуют	данные отсутствуют

Государственный регистратор		ФГИС ЕГРН
полное наименование должности	подпись	инициалы, фамилия

М.П.

Выписка из Единого государственного реестра недвижимости об объекте недвижимости  
Описание местоположения земельного участка

<b>Земельный участок</b>			
(вид объекта недвижимости)			
Лист № ___	Раздела <b>3.2</b>	Всего листов раздела <b>3.2</b> : ___	Всего разделов: ___
Всего листов выписки: ___			
<b>10.11.2021.№ 99/2021/429778982</b>			
Кадастровый номер:		<b>02:17:040601:67</b>	

Сведения о характерных точках границы земельного участка				
Система координат				
Зона №				
Номер точки	Координаты		Описание закрепления на местности	Средняя квадратическая погрешность определения координат характерных точек границ земельного участка, м
	X	Y		
1	2	3	4	5
4216	788686.52	1319986.52	данные отсутствуют	данные отсутствуют
4217	788497.88	1320260.49	данные отсутствуют	данные отсутствуют
4218	788637.64	1320075.34	данные отсутствуют	данные отсутствуют
4219	788955.52	1320086.89	данные отсутствуют	данные отсутствуют
4220	788919.38	1320044.07	данные отсутствуют	данные отсутствуют
4221	788639.98	1320049.96	данные отсутствуют	данные отсутствуют
4222	788486.06	1320238.18	данные отсутствуют	данные отсутствуют
4223	788670.64	1320177.5	данные отсутствуют	данные отсутствуют
4224	788489.9	1320226.6	данные отсутствуют	данные отсутствуют
4225	788579.01	1320516.52	данные отсутствуют	данные отсутствуют
4226	788498.53	1320376.06	данные отсутствуют	данные отсутствуют
4227	788504.65	1320303.26	данные отсутствуют	данные отсутствуют
4228	788626.32	1320586.95	данные отсутствуют	данные отсутствуют
4229	789022.16	1320431.72	данные отсутствуют	данные отсутствуют
4230	785004.26	1322701.12	данные отсутствуют	данные отсутствуют

Государственный регистратор		ФГИС ЕГРН
полное наименование должности	подпись	инициалы, фамилия

М.П.

Выписка из Единого государственного реестра недвижимости об объекте недвижимости  
Описание местоположения земельного участка

<b>Земельный участок</b>			
(вид объекта недвижимости)			
Лист № ___	Раздела <b>3.2</b>	Всего листов раздела <b>3.2</b> : ___	Всего разделов: ___
Всего листов выписки: ___			
<b>10.11.2021.№ 99/2021/429778982</b>			
Кадастровый номер:		<b>02:17:040601:67</b>	

Сведения о характерных точках границы земельного участка				
Система координат				
Зона №				
Номер точки	Координаты		Описание закрепления на местности	Средняя квадратическая погрешность определения координат характерных точек границ земельного участка, м
	X	Y		
1	2	3	4	5
4231	785179.52	1322717.81	данные отсутствуют	данные отсутствуют
4232	785279.81	1322717.84	данные отсутствуют	данные отсутствуют
4233	784645.23	1322575.65	данные отсутствуют	данные отсутствуют
4234	784921.05	1322158.03	данные отсутствуют	данные отсутствуют
4235	785363.5	1322258.29	данные отсутствуют	данные отсутствуют
4236	784645.39	1322575.9	данные отсутствуют	данные отсутствуют
4237	784762.42	1322158.02	данные отсутствуют	данные отсутствуют
4238	785280.07	1322717.68	данные отсутствуют	данные отсутствуют
4239	784636.97	1322308.37	данные отсутствуют	данные отсутствуют
4240	784787.36	1322584.3	данные отсутствуют	данные отсутствуют
4241	785363.61	1322258.58	данные отсутствуют	данные отсутствуют
4242	785112.85	1322684.46	данные отсутствуют	данные отсутствуют
4243	785577.32	1322772.67	данные отсутствуют	данные отсутствуют
4244	785364.87	1322731.79	данные отсутствуют	данные отсутствуют
4245	784779.88	1322609.44	данные отсутствуют	2.5

Государственный регистратор		ФГИС ЕГРН
полное наименование должности	подпись	инициалы, фамилия

М.П.

<b>Земельный участок</b>			
(вид объекта недвижимости)			
Лист № ___ Раздела <b>3.2</b>	Всего листов раздела <b>3.2</b> : ___	Всего разделов: ___	Всего листов выписки: ___
<b>10.11.2021.№ 99/2021/429778982</b>			
Кадастровый номер:		<b>02:17:040601:67</b>	

Сведения о характерных точках границы земельного участка				
Система координат				
Зона №				
Номер точки	Координаты		Описание закрепления на местности	Средняя квадратическая погрешность определения координат характерных точек границ земельного участка, м
	X	Y		
1	2	3	4	5
4246	784780.18	1322609.46	данные отсутствуют	данные отсутствуют
4247	785338.36	1322734.43	данные отсутствуют	данные отсутствуют
4248	784917.68	1322696.96	данные отсутствуют	данные отсутствуют
4249	785297.98	1322745.87	данные отсутствуют	данные отсутствуют
4250	785181.14	1322763.74	данные отсутствуют	данные отсутствуют
4251	784637.6	1322870.43	данные отсутствуют	2.5
4252	784981.34	1322722.32	данные отсутствуют	данные отсутствуют
4253	785097.57	1322724.58	данные отсутствуют	данные отсутствуют
4254	785577.32	1322772.98	данные отсутствуют	данные отсутствуют
4255	785450	1322738.46	данные отсутствуют	данные отсутствуют
4256	785321.99	1323248.82	данные отсутствуют	данные отсутствуют
4257	784637.6	1322870.74	данные отсутствуют	данные отсутствуют
4258	785321.69	1323248.82	данные отсутствуют	данные отсутствуют
4259	785558.25	1322762.29	данные отсутствуют	данные отсутствуют
4260	787813.14	1322867.95	данные отсутствуют	данные отсутствуют

Государственный регистратор		ФГИС ЕГРН
полное наименование должности	подпись	инициалы, фамилия

М.П.

Раздел 3.2

Выписка из Единого государственного реестра недвижимости об объекте недвижимости  
Описание местоположения земельного участка

<b>Земельный участок</b>			
(вид объекта недвижимости)			
Лист № ___ Раздела <b>3.2</b>	Всего листов раздела <b>3.2</b> : ___	Всего разделов: ___	Всего листов выписки: ___
<b>10.11.2021.№ 99/2021/429778982</b>			
Кадастровый номер:		<b>02:17:040601:67</b>	

Сведения о характерных точках границы земельного участка				
Система координат				
Зона №				
Номер точки	Координаты		Описание закрепления на местности	Средняя квадратическая погрешность определения координат характерных точек границ земельного участка, м
	X	Y		
1	2	3	4	5
4261	788223.29	1322518.58	данные отсутствуют	данные отсутствуют
4262	788268.27	1322556.82	данные отсутствуют	данные отсутствуют
4263	788222.99	1322518.51	данные отсутствуют	данные отсутствуют
4264	787820.87	1322926.22	данные отсутствуют	данные отсутствуют
4265	787892.68	1322924.72	данные отсутствуют	данные отсутствуют
4266	788315.66	1322601.89	данные отсутствуют	данные отсутствуют
4267	787820.69	1322925.98	данные отсутствуют	данные отсутствуют
4268	788315.57	1322602.18	данные отсутствуют	данные отсутствуют
4269	788246.47	1322846.42	данные отсутствуют	данные отсутствуют
4270	788364.68	1322888.62	данные отсутствуют	данные отсутствуют
4271	788446.57	1322686.29	данные отсутствуют	данные отсутствуют
4272	788369.35	1322638.05	данные отсутствуют	данные отсутствуют
4273	788039.66	1322890.69	данные отсутствуют	данные отсутствуют
4274	788303.28	1322851.12	данные отсутствуют	данные отсутствуют
4275	788581.13	1322773.52	данные отсутствуют	данные отсутствуют

Государственный регистратор		ФГИС ЕГРН
полное наименование должности	подпись	инициалы, фамилия

М.П.

Выписка из Единого государственного реестра недвижимости об объекте недвижимости  
Описание местоположения земельного участка

<b>Земельный участок</b>			
(вид объекта недвижимости)			
Лист № ___ Раздела <b>3.2</b>	Всего листов раздела <b>3.2</b> : ___	Всего разделов: ___	Всего листов выписки: ___
<b>10.11.2021.№ 99/2021/429778982</b>			
Кадастровый номер:		<b>02:17:040601:67</b>	

Сведения о характерных точках границы земельного участка				
Система координат				
Зона №				
Номер точки	Координаты		Описание закрепления на местности	Средняя квадратическая погрешность определения координат характерных точек границ земельного участка, м
	X	Y		
1	2	3	4	5
4276	786825.26	1322973.76	данные отсутствуют	данные отсутствуют
4277	786783.81	1322953.15	данные отсутствуют	данные отсутствуют
4278	787133.11	1322983.41	данные отсутствуют	данные отсутствуют
4279	786934.76	1323009.18	данные отсутствуют	данные отсутствуют
4280	787002.7	1323009.42	данные отсутствуют	данные отсутствуют
4281	787097.76	1323151.73	данные отсутствуют	данные отсутствуют
4282	786723.23	1323150.3	данные отсутствуют	данные отсутствуют
4283	786897.96	1323154.72	данные отсутствуют	данные отсутствуют
4284	786794.96	1323445.12	данные отсутствуют	данные отсутствуют
4285	786798.29	1323445.33	данные отсутствуют	данные отсутствуют
4286	786826.66	1323313.24	данные отсутствуют	данные отсутствуют
4287	786837.73	1323309.52	данные отсутствуют	данные отсутствуют
4288	786879.87	1323324.83	данные отсутствуют	данные отсутствуют
4289	786950.33	1323423.56	данные отсутствуют	данные отсутствуют
4290	786911.33	1323484.95	данные отсутствуют	данные отсутствуют

Государственный регистратор		ФГИС ЕГРН
полное наименование должности	подпись	инициалы, фамилия

М.П.

Выписка из Единого государственного реестра недвижимости об объекте недвижимости  
Описание местоположения земельного участка

<b>Земельный участок</b>			
(вид объекта недвижимости)			
Лист № ___ Раздела <b>3.2</b>	Всего листов раздела <b>3.2</b> : ___	Всего разделов: ___	Всего листов выписки: ___
<b>10.11.2021.№ 99/2021/429778982</b>			
Кадастровый номер:		<b>02:17:040601:67</b>	

Сведения о характерных точках границы земельного участка				
Система координат				
Зона №				
Номер точки	Координаты		Описание закрепления на местности	Средняя квадратическая погрешность определения координат характерных точек границ земельного участка, м
	X	Y		
1	2	3	4	5
4291	786772.78	1323449.48	данные отсутствуют	данные отсутствуют
4292	786770.61	1323452.31	данные отсутствуют	данные отсутствуют
4293	786776.53	1323486.09	данные отсутствуют	данные отсутствуют
4294	786866.13	1323476.22	данные отсутствуют	данные отсутствуют
4295	786850.18	1323289.33	данные отсутствуют	данные отсутствуют
4296	786933.94	1323390.18	данные отсутствуют	данные отсутствуют
4297	786988.3	1323420.27	данные отсутствуют	данные отсутствуют
4298	786768.55	1323463.38	данные отсутствуют	данные отсутствуют
4299	786801.34	1323412.27	данные отсутствуют	данные отсутствуют
4300	786784.6	1323508.6	данные отсутствуют	данные отсутствуют
4301	786867.48	1323473.79	данные отсутствуют	данные отсутствуют
4302	786727.82	1323559.1	данные отсутствуют	данные отсутствуют
4303	786683.74	1323542.88	данные отсутствуют	данные отсутствуют
4304	787039.98	1323575.49	данные отсутствуют	данные отсутствуют
4305	787129.61	1323565.87	данные отсутствуют	данные отсутствуют

Государственный регистратор		ФГИС ЕГРН
полное наименование должности	подпись	инициалы, фамилия

М.П.



<b>Земельный участок</b>			
(вид объекта недвижимости)			
Лист № ___ Раздела <b>3.2</b>	Всего листов раздела <b>3.2</b> : ___	Всего разделов: ___	Всего листов выписки: ___
<b>10.11.2021.№ 99/2021/429778982</b>			
Кадастровый номер:		<b>02:17:040601:67</b>	

Сведения о характерных точках границы земельного участка				
Система координат				
Зона №				
Номер точки	Координаты		Описание закрепления на местности	Средняя квадратическая погрешность определения координат характерных точек границ земельного участка, м
	X	Y		
1	2	3	4	5
4306	786689.48	1323593.36	данные отсутствуют	данные отсутствуют
4307	786696.64	1323575.75	данные отсутствуют	данные отсутствуют
4308	786778.94	1323595.97	данные отсутствуют	данные отсутствуют
4309	787037.95	1323600.51	данные отсутствуют	данные отсутствуют
4310	786884.2	1323472.38	данные отсутствуют	данные отсутствуют
4311	786878.34	1323471.65	данные отсутствуют	данные отсутствуют
4312	786919.82	1323476.88	данные отсутствуют	данные отсутствуют
4313	786940.46	1323455.26	данные отсутствуют	данные отсутствуют
4314	786924.29	1323473.03	данные отсутствуют	данные отсутствуют
4315	786898.49	1323478.25	данные отсутствуют	данные отсутствуют
4316	786784.79	1323499.38	данные отсутствуют	данные отсутствуют
4317	786639.13	1323622.28	данные отсутствуют	данные отсутствуют
4318	786848.7	1323555.79	данные отсутствуют	данные отсутствуют
4319	786864.87	1323518.94	данные отсутствуют	данные отсутствуют
4320	786809.94	1323551.97	данные отсутствуют	данные отсутствуют

Государственный регистратор		ФГИС ЕГРН
полное наименование должности	подпись	инициалы, фамилия

М.П.

Раздел 3.2

Выписка из Единого государственного реестра недвижимости об объекте недвижимости  
Описание местоположения земельного участка

<b>Земельный участок</b>			
(вид объекта недвижимости)			
Лист № ___ Раздела <b>3.2</b>	Всего листов раздела <b>3.2</b> : ___	Всего разделов: ___	Всего листов выписки: ___
<b>10.11.2021.№ 99/2021/429778982</b>			
Кадастровый номер:		<b>02:17:040601:67</b>	

Сведения о характерных точках границы земельного участка				
Система координат				
Зона №				
Номер точки	Координаты		Описание закрепления на местности	Средняя квадратическая погрешность определения координат характерных точек границ земельного участка, м
	X	Y		
1	2	3	4	5
4321	786661.76	1323631.55	данные отсутствуют	данные отсутствуют
4322	786684	1323582.91	данные отсутствуют	данные отсутствуют
4323	786686.96	1323632.77	данные отсутствуют	данные отсутствуют
4324	786785.54	1323513.76	данные отсутствуют	данные отсутствуют
4325	786678	1323538.73	данные отсутствуют	данные отсутствуют
4326	786626.82	1323544.16	данные отсутствуют	данные отсутствуют
4327	786674.67	1323537.41	данные отсутствуют	данные отсутствуют
4328	786780.71	1323539.56	данные отсутствуют	данные отсутствуют
4329	786731.29	1323551.41	данные отсутствуют	данные отсутствуют
4330	786747.71	1323535.9	данные отсутствуют	данные отсутствуют
4331	786937.26	1323416.13	данные отсутствуют	данные отсутствуют
4332	786822.03	1323315.63	данные отсутствуют	данные отсутствуют
4333	786803.69	1323425.68	данные отсутствуют	данные отсутствуют
4334	786800.23	1323402.54	данные отсутствуют	данные отсутствуют
4335	786908.25	1323365.62	данные отсутствуют	данные отсутствуют

Государственный регистратор		ФГИС ЕГРН
полное наименование должности	подпись	инициалы, фамилия

М.П.

Выписка из Единого государственного реестра недвижимости об объекте недвижимости  
Описание местоположения земельного участка

<b>Земельный участок</b>			
(вид объекта недвижимости)			
Лист № ___ Раздела <b>3.2</b>	Всего листов раздела <b>3.2</b> : ___	Всего разделов: ___	Всего листов выписки: ___
<b>10.11.2021.№ 99/2021/429778982</b>			
Кадастровый номер:		<b>02:17:040601:67</b>	

Сведения о характерных точках границы земельного участка				
Система координат				
Зона №				
Номер точки	Координаты		Описание закрепления на местности	Средняя квадратическая погрешность определения координат характерных точек границ земельного участка, м
	X	Y		
1	2	3	4	5
4336	786848.03	1323307.5	данные отсутствуют	данные отсутствуют
4337	786894.5	1323340.48	данные отсутствуют	данные отсутствуют
4338	786982.06	1323439.96	данные отсутствуют	данные отсутствуют
4339	786975.39	1323430.96	данные отсутствуют	данные отсутствуют
4340	786917.09	1323394.81	данные отсутствуют	данные отсутствуют
4341	786995.82	1323435.17	данные отсутствуют	данные отсутствуют
4342	786958.53	1323424.7	данные отсутствуют	данные отсутствуют
4343	787117.63	1323588.14	данные отсутствуют	данные отсутствуют
4344	787100.27	1323529.57	данные отсутствуют	данные отсутствуют
4345	786854.17	1323266.74	данные отсутствуют	данные отсутствуют
4346	786845.46	1323273.52	данные отсутствуют	данные отсутствуют
4347	786685.47	1323580.8	данные отсутствуют	данные отсутствуют
4348	786669.56	1323537.58	данные отсутствуют	данные отсутствуют
4349	786997.96	1323413.25	данные отсутствуют	данные отсутствуют
4350	786628.72	1323541.44	данные отсутствуют	данные отсутствуют

Государственный регистратор		ФГИС ЕГРН
полное наименование должности	подпись	инициалы, фамилия

М.П.

Выписка из Единого государственного реестра недвижимости об объекте недвижимости  
Описание местоположения земельного участка

<b>Земельный участок</b>			
(вид объекта недвижимости)			
Лист № ___ Раздела <b>3.2</b>	Всего листов раздела <b>3.2</b> : ___	Всего разделов: ___	Всего листов выписки: ___
<b>10.11.2021.№ 99/2021/429778982</b>			
Кадастровый номер:		<b>02:17:040601:67</b>	

Сведения о характерных точках границы земельного участка				
Система координат				
Зона №				
Номер точки	Координаты		Описание закрепления на местности	Средняя квадратическая погрешность определения координат характерных точек границ земельного участка, м
	X	Y		
1	2	3	4	5
4351	786980.57	1323548.75	данные отсутствуют	данные отсутствуют
4352	786626.75	1323557.09	данные отсутствуют	данные отсутствуют
4353	786855.14	1323547.39	данные отсутствуют	данные отсутствуют
4354	786902.97	1323481.49	данные отсутствуют	данные отсутствуют
4355	786864.14	1323511.82	данные отсутствуют	данные отсутствуют
4356	786654.71	1323629.4	данные отсутствуют	данные отсутствуют
4357	786820.13	1323550.7	данные отсутствуют	данные отсутствуют
4358	786696.65	1323630.89	данные отсутствуют	данные отсутствуют
4359	786804.26	1323433.09	данные отсутствуют	данные отсутствуют
4360	786776.31	1323541.82	данные отсутствуют	данные отсутствуют
4361	787067.87	1323489.55	данные отсутствуют	данные отсутствуют
4362	786972.29	1323428.39	данные отсутствуют	данные отсутствуют
4363	786735.39	1323536.45	данные отсутствуют	данные отсутствуют
4364	786816.76	1323321.59	данные отсутствуют	данные отсутствуют
4365	786792.37	1323446.41	данные отсутствуют	данные отсутствуют

Государственный регистратор		ФГИС ЕГРН
полное наименование должности	подпись	инициалы, фамилия

М.П.

<b>Земельный участок</b>			
(вид объекта недвижимости)			
Лист № ___	Раздела <b>3.2</b>	Всего листов раздела <b>3.2</b> : ___	Всего разделов: ___
Всего листов выписки: ___			
<b>10.11.2021.№ 99/2021/429778982</b>			
Кадастровый номер:		<b>02:17:040601:67</b>	

Сведения о характерных точках границы земельного участка				
Система координат				
Зона №				
Номер точки	Координаты		Описание закрепления на местности	Средняя квадратическая погрешность определения координат характерных точек границ земельного участка, м
	X	Y		
1	2	3	4	5
4366	786834.39	1323311.31	данные отсутствуют	данные отсутствуют
4367	786933.37	1323414.86	данные отсутствуют	данные отсутствуют
4368	786797.93	1323395.53	данные отсутствуют	данные отсутствуют
4369	786982.15	1323445.57	данные отсутствуют	данные отсутствуют
4370	786771.71	1323596.65	данные отсутствуют	данные отсутствуют
4371	786982.6	1323441.98	данные отсутствуют	данные отсутствуют
4372	787138.1	1323576.4	данные отсутствуют	данные отсутствуют
4373	786640.29	1323537.37	данные отсутствуют	данные отсутствуют
4374	786801.78	1323419.43	данные отсутствуют	данные отсутствуют
4375	786873.69	1323317.25	данные отсутствуют	данные отсутствуют
4376	786799.9	1323406.35	данные отсутствуют	данные отсутствуют
4377	786650.17	1323534.82	данные отсутствуют	данные отсутствуют
4378	786737.41	1323535.69	данные отсутствуют	данные отсутствуют
4379	786701.08	1323556.88	данные отсутствуют	данные отсутствуют
4380	787048.99	1323598.86	данные отсутствуют	данные отсутствуют

Государственный регистратор		ФГИС ЕГРН
полное наименование должности	подпись	инициалы, фамилия

М.П.

Раздел 3.2

Выписка из Единого государственного реестра недвижимости об объекте недвижимости  
Описание местоположения земельного участка

<b>Земельный участок</b>			
(вид объекта недвижимости)			
Лист № ___	Раздела <b>3.2</b>	Всего листов раздела <b>3.2</b> : ___	Всего разделов: ___
Всего листов выписки: ___			
<b>10.11.2021.№ 99/2021/429778982</b>			
Кадастровый номер:		<b>02:17:040601:67</b>	

Сведения о характерных точках границы земельного участка				
Система координат				
Зона №				
Номер точки	Координаты		Описание закрепления на местности	Средняя квадратическая погрешность определения координат характерных точек границ земельного участка, м
	X	Y		
1	2	3	4	5
4381	786811.77	1323551.13	данные отсутствуют	данные отсутствуют
4382	786702.37	1323616.65	данные отсутствуют	данные отсутствуют
4383	786698.15	1323607.46	данные отсутствуют	данные отсутствуют
4384	786845.43	1323557.16	данные отсутствуют	данные отсутствуют
4385	786858.64	1323539.06	данные отсутствуют	данные отсутствуют
4386	786937.99	1323456.3	данные отсутствуют	данные отсутствуют
4387	786884.11	1323328.24	данные отсутствуют	данные отсутствуют
4388	786866.74	1323310.77	данные отсутствуют	данные отсутствуют
4389	786734.37	1323537.68	данные отсутствуют	данные отсутствуют
4390	786710.94	1323558.83	данные отсутствуют	данные отсутствуют
4391	786627.6	1323551.27	данные отсутствуют	данные отсутствуют
4392	786794.43	1323369.57	данные отсутствуют	данные отсутствуют
4393	786637.65	1323619.93	данные отсутствуют	данные отсутствуют
4394	786915.98	1323481.47	данные отсутствуют	данные отсутствуют
4395	786930.21	1323412.22	данные отсутствуют	данные отсутствуют

Государственный регистратор		ФГИС ЕГРН
полное наименование должности	подпись	инициалы, фамилия

М.П.

Выписка из Единого государственного реестра недвижимости об объекте недвижимости  
Описание местоположения земельного участка

<b>Земельный участок</b>			
(вид объекта недвижимости)			
Лист № ___ Раздела <b>3.2</b>	Всего листов раздела <b>3.2</b> : ___	Всего разделов: ___	Всего листов выписки: ___
<b>10.11.2021.№ 99/2021/429778982</b>			
Кадастровый номер:		<b>02:17:040601:67</b>	

Сведения о характерных точках границы земельного участка				
Система координат				
Зона №				
Номер точки	Координаты		Описание закрепления на местности	Средняя квадратическая погрешность определения координат характерных точек границ земельного участка, м
	X	Y		
1	2	3	4	5
4396	786800.37	1323351.46	данные отсутствуют	данные отсутствуют
4397	786861.53	1323308.93	данные отсутствуют	данные отсутствуют
4398	786803	1323341.18	данные отсутствуют	данные отсутствуют
4399	786752.99	1323595.18	данные отсутствуют	данные отсутствуют
4400	786715.38	1323560.6	данные отсутствуют	данные отсутствуют
4401	786770.98	1323469.82	данные отсутствуют	данные отсутствуют
4402	786800.68	1323443.86	данные отсутствуют	данные отсутствуют
4403	786768.63	1323465.15	данные отсутствуют	данные отсутствуют
4404	786723.87	1323561.89	данные отсутствуют	данные отсутствуют
4405	786765.32	1323541.47	данные отсутствуют	данные отсутствуют
4406	786725.75	1323561.46	данные отсутствуют	данные отсутствуют
4407	786740.6	1323590.23	данные отсутствуют	данные отсутствуют
4408	786630.25	1323590	данные отсутствуют	данные отсутствуют
4409	786658.58	1323535.48	данные отсутствуют	данные отсутствуют
4410	786627.85	1323562.17	данные отсутствуют	данные отсутствуют

Государственный регистратор		ФГИС ЕГРН
полное наименование должности	подпись	инициалы, фамилия

М.П.

Выписка из Единого государственного реестра недвижимости об объекте недвижимости  
Описание местоположения земельного участка

<b>Земельный участок</b>			
(вид объекта недвижимости)			
Лист № ___ Раздела <b>3.2</b>	Всего листов раздела <b>3.2</b> : ___	Всего разделов: ___	Всего листов выписки: ___
<b>10.11.2021.№ 99/2021/429778982</b>			
Кадастровый номер:		<b>02:17:040601:67</b>	

Сведения о характерных точках границы земельного участка				
Система координат				
Зона №				
Номер точки	Координаты		Описание закрепления на местности	Средняя квадратическая погрешность определения координат характерных точек границ земельного участка, м
	X	Y		
1	2	3	4	5
4411	786729.67	1323584.89	данные отсутствуют	данные отсутствуют
4412	786702.49	1323628.14	данные отсутствуют	данные отсутствуют
4413	786715.3	1323576.18	данные отсутствуют	данные отсутствуют
4414	786956.57	1323503.47	данные отсутствуют	данные отсутствуют
4415	786863.62	1323485.37	данные отсутствуют	данные отсутствуют
4416	786832.53	1323555.64	данные отсутствуют	данные отсутствуют
4417	786805.43	1323560.36	данные отсутствуют	данные отсутствуют
4418	786785.35	1323592.81	данные отсутствуют	данные отсутствуют
4419	786795.29	1323585.73	данные отсутствуют	данные отсутствуют
4420	786864.25	1323490.45	данные отсутствуют	данные отсутствуют
4421	786944.28	1323479.09	данные отсутствуют	данные отсутствуют
4422	786909.49	1323484.77	данные отсутствуют	данные отсутствуют
4423	786954.3	1323452.71	данные отсутствуют	данные отсутствуют
4424	786845.57	1323273.23	данные отсутствуют	данные отсутствуют
4425	787137.95	1323576.67	данные отсутствуют	данные отсутствуют

Государственный регистратор		ФГИС ЕГРН
полное наименование должности	подпись	инициалы, фамилия

М.П.

<b>Земельный участок</b>			
(вид объекта недвижимости)			
Лист № ___	Раздела <b>3.2</b>	Всего листов раздела <b>3.2</b> : ___	Всего разделов: ___
10.11.2021.№ 99/2021/429778982			
Кадастровый номер:		<b>02:17:040601:67</b>	

Сведения о характерных точках границы земельного участка				
Система координат				
Зона №				
Номер точки	Координаты		Описание закрепления на местности	Средняя квадратическая погрешность определения координат характерных точек границ земельного участка, м
	X	Y		
1	2	3	4	5
4426	787037.82	1323600.24	данные отсутствуют	данные отсутствуют
4427	786853.88	1323266.66	данные отсутствуют	данные отсутствуют
4428	786993.2	1323444.06	данные отсутствуют	данные отсутствуют
4429	786898.07	1323336.7	данные отсутствуют	данные отсутствуют
4430	786444.41	1322803.51	данные отсутствуют	данные отсутствуют
4431	786288.36	1322926.63	данные отсутствуют	данные отсутствуют
4432	786411.43	1322749.46	данные отсутствуют	данные отсутствуют
4433	786337.72	1322598.7	данные отсутствуют	данные отсутствуют
4434	786287.86	1322896.74	данные отсутствуют	данные отсутствуют
4435	786287.35	1322920.57	данные отсутствуют	данные отсутствуют
4436	786290.9	1322862.4	данные отсутствуют	данные отсутствуют
4437	786320.38	1322596.82	данные отсутствуют	данные отсутствуют
4438	786420.03	1322717.61	данные отсутствуют	данные отсутствуют
4439	786445.19	1322604.24	данные отсутствуют	данные отсутствуют
4440	786434.09	1322693.69	данные отсутствуют	данные отсутствуют

Государственный регистратор		ФГИС ЕГРН
полное наименование должности	подпись	инициалы, фамилия

М.П.

Раздел 3.2

Выписка из Единого государственного реестра недвижимости об объекте недвижимости  
Описание местоположения земельного участка

<b>Земельный участок</b>			
(вид объекта недвижимости)			
Лист № ___	Раздела <b>3.2</b>	Всего листов раздела <b>3.2</b> : ___	Всего разделов: ___
10.11.2021.№ 99/2021/429778982			
Кадастровый номер:		<b>02:17:040601:67</b>	

Сведения о характерных точках границы земельного участка				
Система координат				
Зона №				
Номер точки	Координаты		Описание закрепления на местности	Средняя квадратическая погрешность определения координат характерных точек границ земельного участка, м
	X	Y		
1	2	3	4	5
4441	786404.01	1322871.03	данные отсутствуют	данные отсутствуют
4442	786453.32	1322839.79	данные отсутствуют	данные отсутствуют
4443	786410.82	1322859.91	данные отсутствуют	данные отсутствуют
4444	786304.17	1322937.5	данные отсутствуют	данные отсутствуют
4445	786395.36	1322883.24	данные отсутствуют	данные отсутствуют
4446	786421.22	1322851.59	данные отсутствуют	данные отсутствуют
4447	786290.48	1322881.21	данные отсутствуют	данные отсутствуют
4448	786287.61	1322907.08	данные отсутствуют	данные отсутствуют
4449	786290.56	1322932.33	данные отсутствуют	данные отсутствуют
4450	786355.18	1322907.76	данные отсутствуют	данные отсутствуют
4451	786423.31	1322777.7	данные отсутствуют	данные отсутствуют
4452	786359.1	1322616.71	данные отсутствуют	данные отсутствуют
4453	786311.57	1322715.11	данные отсутствуют	данные отсутствуют
4454	786300.9	1322603.2	данные отсутствуют	данные отсутствуют
4455	786421.84	1322713.11	данные отсутствуют	данные отсутствуют

Государственный регистратор		ФГИС ЕГРН
полное наименование должности	подпись	инициалы, фамилия

М.П.

Выписка из Единого государственного реестра недвижимости об объекте недвижимости  
Описание местоположения земельного участка

<b>Земельный участок</b>			
(вид объекта недвижимости)			
Лист № ___ Раздела <b>3.2</b>	Всего листов раздела <b>3.2</b> : ___	Всего разделов: ___	Всего листов выписки: ___
<b>10.11.2021.№ 99/2021/429778982</b>			
Кадастровый номер:		<b>02:17:040601:67</b>	

Сведения о характерных точках границы земельного участка				
Система координат				
Зона №				
Номер точки	Координаты		Описание закрепления на местности	Средняя квадратическая погрешность определения координат характерных точек границ земельного участка, м
	X	Y		
1	2	3	4	5
4456	786441.18	1322601.9	данные отсутствуют	данные отсутствуют
4457	786447.79	1322673.04	данные отсутствуют	данные отсутствуют
4458	786346.08	1322919.37	данные отсутствуют	данные отсутствуют
4459	786417.97	1322853.51	данные отсутствуют	данные отсутствуют
4460	786452.67	1322825.07	данные отсутствуют	данные отсутствуют
4461	786435.46	1322849.85	данные отсутствуют	данные отсутствуют
4462	786453.45	1322830.85	данные отсутствуют	данные отсутствуют
4463	786288.6	1322897.42	данные отсутствуют	данные отсутствуют
4464	786285.94	1322834.07	данные отсутствуют	данные отсутствуют
4465	786273.78	1322780.97	данные отсутствуют	данные отсутствуют
4466	786456.88	1322658.2	данные отсутствуют	данные отсутствуют
4467	786451.15	1322665.88	данные отсутствуют	данные отсутствуют
4468	786307.72	1322668.6	данные отсутствуют	данные отсутствуют
4469	786385.56	1322891.47	данные отсутствуют	данные отсутствуют
4470	786287.45	1322619.36	данные отсутствуют	данные отсутствуют

Государственный регистратор		ФГИС ЕГРН
полное наименование должности	подпись	инициалы, фамилия

М.П.

Выписка из Единого государственного реестра недвижимости об объекте недвижимости  
Описание местоположения земельного участка

<b>Земельный участок</b>			
(вид объекта недвижимости)			
Лист № ___ Раздела <b>3.2</b>	Всего листов раздела <b>3.2</b> : ___	Всего разделов: ___	Всего листов выписки: ___
<b>10.11.2021.№ 99/2021/429778982</b>			
Кадастровый номер:		<b>02:17:040601:67</b>	

Сведения о характерных точках границы земельного участка				
Система координат				
Зона №				
Номер точки	Координаты		Описание закрепления на местности	Средняя квадратическая погрешность определения координат характерных точек границ земельного участка, м
	X	Y		
1	2	3	4	5
4471	786379.07	1322616.64	данные отсутствуют	данные отсутствуют
4472	786405.64	1322596.65	данные отсутствуют	данные отсутствуют
4473	786464.52	1322649.75	данные отсутствуют	данные отсутствуют
4474	786498.17	1322613.44	данные отсутствуют	данные отсутствуют
4475	786324.85	1322933.08	данные отсутствуют	данные отсутствуют
4476	786368.9	1322895.76	данные отсутствуют	данные отсутствуют
4477	786319.7	1322935.07	данные отсутствуют	данные отсутствуют
4478	786425.78	1322850.27	данные отсутствуют	данные отсутствуют
4479	786341.62	1322923.27	данные отсутствуют	данные отсутствуют
4480	786312.72	1322707.13	данные отсутствуют	данные отсутствуют
4481	786446.33	1322677.53	данные отсутствуют	данные отсутствуют
4482	786386.23	1322611.5	данные отсутствуют	данные отсутствуют
4483	786500.15	1322621.9	данные отсутствуют	данные отсутствуют
4484	786499.49	1322624.53	данные отсутствуют	данные отсутствуют
4485	786436.72	1322597.37	данные отсутствуют	данные отсутствуют

Государственный регистратор		ФГИС ЕГРН
полное наименование должности	подпись	инициалы, фамилия

М.П.

Выписка из Единого государственного реестра недвижимости об объекте недвижимости  
Описание местоположения земельного участка

<b>Земельный участок</b>			
<small>(вид объекта недвижимости)</small>			
Лист № ___ Раздела <b>3.2</b>	Всего листов раздела <b>3.2</b> : ___	Всего разделов: ___	Всего листов выписки: ___
<b>10.11.2021.№ 99/2021/429778982</b>			
Кадастровый номер:		<b>02:17:040601:67</b>	

Сведения о характерных точках границы земельного участка				
Система координат				
Зона №				
Номер точки	Координаты		Описание закрепления на местности	Средняя квадратическая погрешность определения координат характерных точек границ земельного участка, м
	X	Y		
1	2	3	4	5
4486	786298.24	1322605.01	данные отсутствуют	данные отсутствуют
4487	786293.84	1322648.4	данные отсутствуют	данные отсутствуют
4488	786272.34	1322759.03	данные отсутствуют	данные отсутствуют
4489	786467.12	1322605.05	данные отсутствуют	данные отсутствуют
4490	786411.49	1322751.95	данные отсутствуют	данные отсутствуют
4491	786451.07	1322842.08	данные отсутствуют	данные отсутствуют
4492	786419.83	1322771.28	данные отсутствуют	данные отсутствуют
4493	786480.12	1322606.02	данные отсутствуют	данные отсутствуют
4494	786450.31	1322669.12	данные отсутствуют	данные отсутствуют
4495	786493.05	1322610.08	данные отсутствуют	данные отсутствуют
4496	786273.71	1322756.52	данные отсутствуют	данные отсутствуют
4497	786341.5	1322600.21	данные отсутствуют	данные отсутствуют
4498	786402.46	1322598.07	данные отсутствуют	данные отсутствуют
4499	786351.17	1322608.53	данные отсутствуют	данные отсутствуют
4500	786278.92	1322752.54	данные отсутствуют	данные отсутствуют

Государственный регистратор		ФГИС ЕГРН
полное наименование должности	подпись	инициалы, фамилия

М.П.

Раздел 3.2

Выписка из Единого государственного реестра недвижимости об объекте недвижимости  
Описание местоположения земельного участка

<b>Земельный участок</b>			
<small>(вид объекта недвижимости)</small>			
Лист № ___ Раздела <b>3.2</b>	Всего листов раздела <b>3.2</b> : ___	Всего разделов: ___	Всего листов выписки: ___
<b>10.11.2021.№ 99/2021/429778982</b>			
Кадастровый номер:		<b>02:17:040601:67</b>	

Сведения о характерных точках границы земельного участка				
Система координат				
Зона №				
Номер точки	Координаты		Описание закрепления на местности	Средняя квадратическая погрешность определения координат характерных точек границ земельного участка, м
	X	Y		
1	2	3	4	5
4501	786287.4	1322632.24	данные отсутствуют	данные отсутствуют
4502	786295.71	1322735.09	данные отсутствуют	данные отсутствуют
4503	786289.07	1322892.82	данные отсутствуют	данные отсутствуют
4504	786284.37	1322830.69	данные отсутствуют	данные отсутствуют
4505	786275.8	1322793.95	данные отсутствуют	данные отсутствуют
4506	786275.73	1322799.09	данные отсутствуют	данные отсутствуют
4507	786296.32	1322935.03	данные отсутствуют	данные отсутствуют
4508	786313.86	1322688.51	данные отсутствуют	данные отсутствуют
4509	786361.72	1322618.04	данные отсутствуют	данные отсутствуют
4510	786377.17	1322617.06	данные отсутствуют	данные отсутствуют
4511	786393.29	1322604.96	данные отсутствуют	данные отсутствуют
4512	786457.45	1322605.4	данные отсутствуют	данные отсутствуют
4513	786447.3	1322808.82	данные отсутствуют	данные отсутствуют
4514	786421.8	1322592.49	данные отсутствуют	данные отсутствуют
4515	786288.5	1322637.48	данные отсутствуют	данные отсутствуют

Государственный регистратор		ФГИС ЕГРН
полное наименование должности	подпись	инициалы, фамилия

М.П.

Выписка из Единого государственного реестра недвижимости об объекте недвижимости  
Описание местоположения земельного участка

<b>Земельный участок</b>			
(вид объекта недвижимости)			
Лист № ___ Раздела <b>3.2</b>	Всего листов раздела <b>3.2</b> : ___	Всего разделов: ___	Всего листов выписки: ___
<b>10.11.2021.№ 99/2021/429778982</b>			
Кадастровый номер:		<b>02:17:040601:67</b>	

Сведения о характерных точках границы земельного участка				
Система координат				
Зона №				
Номер точки	Координаты		Описание закрепления на местности	Средняя квадратическая погрешность определения координат характерных точек границ земельного участка, м
	X	Y		
1	2	3	4	5
4516	786287.97	1322618.09	данные отсутствуют	данные отсутствуют
4517	786216.03	1322543.86	данные отсутствуют	данные отсутствуют
4518	786155.68	1322526.74	данные отсутствуют	данные отсутствуют
4519	786134.36	1322951.6	данные отсутствуют	данные отсутствуют
4520	786216.19	1322544.11	данные отсутствуют	данные отсутствуют
4521	786134.49	1322951.87	данные отсутствуют	данные отсутствуют
4522	786214.48	1322970.58	данные отсутствуют	данные отсутствуют
4523	786155.97	1322526.66	данные отсутствуют	данные отсутствуют
4524	786214.77	1322970.5	данные отсутствуют	данные отсутствуют
4525	787711.14	1323046.4	данные отсутствуют	данные отсутствуют
4526	787693.06	1323019.5	данные отсутствуют	данные отсутствуют
4527	787426.13	1323133.84	данные отсутствуют	данные отсутствуют
4528	787454.46	1323274.77	данные отсутствуют	данные отсутствуют
4529	787670.28	1323032.34	данные отсутствуют	данные отсутствуют
4530	787597.66	1323054	данные отсутствуют	данные отсутствуют

Государственный регистратор		ФГИС ЕГРН
полное наименование должности	подпись	инициалы, фамилия

М.П.

Выписка из Единого государственного реестра недвижимости об объекте недвижимости  
Описание местоположения земельного участка

<b>Земельный участок</b>			
(вид объекта недвижимости)			
Лист № ___ Раздела <b>3.2</b>	Всего листов раздела <b>3.2</b> : ___	Всего разделов: ___	Всего листов выписки: ___
<b>10.11.2021.№ 99/2021/429778982</b>			
Кадастровый номер:		<b>02:17:040601:67</b>	

Сведения о характерных точках границы земельного участка				
Система координат				
Зона №				
Номер точки	Координаты		Описание закрепления на местности	Средняя квадратическая погрешность определения координат характерных точек границ земельного участка, м
	X	Y		
1	2	3	4	5
4531	787551.41	1323216.67	данные отсутствуют	данные отсутствуют
4532	787549.3	1323089.17	данные отсутствуют	данные отсутствуют
4533	787496.44	1323260.86	данные отсутствуют	данные отсутствуют
4534	787645.71	1323144.51	данные отсутствуют	данные отсутствуют
4535	787672.14	1323074.74	данные отсутствуют	данные отсутствуют
4536	787557.06	1323193.49	данные отсутствуют	данные отсутствуют
4537	787531.57	1323098	данные отсутствуют	данные отсутствуют
4538	787655.51	1323090	данные отсутствуют	данные отсутствуют
4539	787539.71	1323239.14	данные отсутствуют	данные отсутствуют
4540	787460.46	1323276.94	данные отсутствуют	данные отсутствуют
4541	787716.81	1323034.98	данные отсутствуют	данные отсутствуют
4542	786730	1322864.3	данные отсутствуют	данные отсутствуют
4543	786660.99	1322791.66	данные отсутствуют	данные отсутствуют
4544	786486.84	1323026.48	данные отсутствуют	данные отсутствуют
4545	786591.68	1323082.46	данные отсутствуют	данные отсутствуют

Государственный регистратор		ФГИС ЕГРН
полное наименование должности	подпись	инициалы, фамилия

М.П.



<b>Земельный участок</b>			
(вид объекта недвижимости)			
Лист № ___ Раздела <b>3.2</b>	Всего листов раздела <b>3.2</b> : ___	Всего разделов: ___	Всего листов выписки: ___
<b>10.11.2021.№ 99/2021/429778982</b>			
Кадастровый номер:		<b>02:17:040601:67</b>	

Сведения о характерных точках границы земельного участка				
Система координат				
Зона №				
Номер точки	Координаты		Описание закрепления на местности	Средняя квадратическая погрешность определения координат характерных точек границ земельного участка, м
	X	Y		
1	2	3	4	5
4546	785402.45	1318938.05	данные отсутствуют	данные отсутствуют
4547	785358.9	1318831.4	данные отсутствуют	данные отсутствуют
4548	785432.48	1318703.28	данные отсутствуют	данные отсутствуют
4549	785300.56	1318773.28	данные отсутствуют	данные отсутствуют
4550	785440.46	1318923.31	данные отсутствуют	данные отсутствуют
4551	785321.57	1318731.79	данные отсутствуют	данные отсутствуют
4552	785485.01	1318717.88	данные отсутствуют	данные отсутствуют
4553	785452.14	1318894.05	данные отсутствуют	данные отсутствуют
4554	785374.43	1318918.04	данные отсутствуют	данные отсутствуют
4555	785424.85	1318935.89	данные отсутствуют	данные отсутствуют
4556	785304.37	1318751.95	данные отсутствуют	данные отсутствуют
4557	785468	1318704.94	данные отсутствуют	данные отсутствуют
4558	786605.38	1318084.53	данные отсутствуют	данные отсутствуют
4559	786613.71	1318077.01	данные отсутствуют	данные отсутствуют
4560	786617.27	1318074.8	данные отсутствуют	данные отсутствуют

Государственный регистратор		ФГИС ЕГРН
полное наименование должности	подпись	инициалы, фамилия

М.П.

Раздел 3.2

Выписка из Единого государственного реестра недвижимости об объекте недвижимости  
Описание местоположения земельного участка

<b>Земельный участок</b>			
(вид объекта недвижимости)			
Лист № ___ Раздела <b>3.2</b>	Всего листов раздела <b>3.2</b> : ___	Всего разделов: ___	Всего листов выписки: ___
<b>10.11.2021.№ 99/2021/429778982</b>			
Кадастровый номер:		<b>02:17:040601:67</b>	

Сведения о характерных точках границы земельного участка				
Система координат				
Зона №				
Номер точки	Координаты		Описание закрепления на местности	Средняя квадратическая погрешность определения координат характерных точек границ земельного участка, м
	X	Y		
1	2	3	4	5
4561	786626.89	1318057.7	данные отсутствуют	данные отсутствуют
4562	786629.38	1318053.99	данные отсутствуют	данные отсутствуют
4563	786576.12	1318103.63	данные отсутствуют	данные отсутствуют
4564	786653.44	1317930.51	данные отсутствуют	данные отсутствуют
4565	786676.58	1317965.5	данные отсутствуют	данные отсутствуют
4566	786675.77	1317973.43	данные отсутствуют	данные отсутствуют
4567	786574.58	1318103.87	данные отсутствуют	данные отсутствуют
4568	786526.94	1318017.86	данные отсутствуют	данные отсутствуют
4569	786646.67	1318022.38	данные отсутствуют	данные отсутствуют
4570	786528.13	1318013.83	данные отсутствуют	данные отсутствуют
4571	786594.25	1318093.56	данные отсутствуют	данные отсутствуют
4572	786675.02	1317949.6	данные отсутствуют	данные отсутствуют
4573	786657.32	1318008.02	данные отсутствуют	данные отсутствуют
4574	786670.55	1317946.83	данные отсутствуют	данные отсутствуют
4575	786557.6	1318099.81	данные отсутствуют	данные отсутствуют

Государственный регистратор		ФГИС ЕГРН
полное наименование должности	подпись	инициалы, фамилия

М.П.

Выписка из Единого государственного реестра недвижимости об объекте недвижимости  
Описание местоположения земельного участка

<b>Земельный участок</b>			
(вид объекта недвижимости)			
Лист № ___ Раздела <b>3.2</b>	Всего листов раздела <b>3.2</b> : ___	Всего разделов: ___	Всего листов выписки: ___
<b>10.11.2021.№ 99/2021/429778982</b>			
Кадастровый номер:		<b>02:17:040601:67</b>	

Сведения о характерных точках границы земельного участка				
Система координат				
Зона №				
Номер точки	Координаты		Описание закрепления на местности	Средняя квадратическая погрешность определения координат характерных точек границ земельного участка, м
	X	Y		
1	2	3	4	5
4576	786539.99	1317971.28	данные отсутствуют	данные отсутствуют
4577	786522.31	1318047.32	данные отсутствуют	данные отсутствуют
4578	786611.49	1318080.15	данные отсутствуют	данные отсутствуют
4579	786663.38	1317998.92	данные отсутствуют	данные отсутствуют
4580	786531.16	1317994.12	данные отсутствуют	данные отсутствуют
4581	786659.21	1317937.2	данные отсутствуют	данные отсутствуют
4582	786567.19	1317935.37	данные отсутствуют	данные отсутствуют
4583	786541.33	1317968.88	данные отсутствуют	данные отсутствуют
4584	786561.7	1318101.59	данные отсутствуют	данные отсутствуют
4585	786530.78	1318000.68	данные отсутствуют	данные отсутствуют
4586	786553.91	1317952.39	данные отсутствуют	данные отсутствуют
4587	786602.92	1318087.91	данные отсутствуют	данные отсутствуют
4588	786677.06	1317952.94	данные отсутствуют	данные отсутствуют
4589	786619.91	1318071.56	данные отсутствуют	данные отсутствуют
4590	786539.01	1317976.42	данные отсутствуют	данные отсутствуют

Государственный регистратор		ФГИС ЕГРН
полное наименование должности	подпись	инициалы, фамилия

М.П.

Выписка из Единого государственного реестра недвижимости об объекте недвижимости  
Описание местоположения земельного участка

<b>Земельный участок</b>			
(вид объекта недвижимости)			
Лист № ___ Раздела <b>3.2</b>	Всего листов раздела <b>3.2</b> : ___	Всего разделов: ___	Всего листов выписки: ___
<b>10.11.2021.№ 99/2021/429778982</b>			
Кадастровый номер:		<b>02:17:040601:67</b>	

Сведения о характерных точках границы земельного участка				
Система координат				
Зона №				
Номер точки	Координаты		Описание закрепления на местности	Средняя квадратическая погрешность определения координат характерных точек границ земельного участка, м
	X	Y		
1	2	3	4	5
4591	786529.38	1318091.85	данные отсутствуют	данные отсутствуют
4592	786637.14	1318037.57	данные отсутствуют	данные отсутствуют
4593	786644.89	1317924.82	данные отсутствуют	данные отсутствуют
4594	786659.25	1318003.41	данные отсутствуют	данные отсутствуют
4595	786663.86	1317940.36	данные отсутствуют	данные отсутствуют
4596	786524.72	1318036.11	данные отсутствуют	данные отсутствуют
4597	786527.15	1318089.47	данные отсутствуют	данные отсутствуют
4598	786544.47	1317966.66	данные отсутствуют	данные отсутствуют
4599	786674.59	1317977.26	данные отсутствуют	данные отсутствуют
4600	786625.71	1318061.65	данные отсутствуют	данные отсутствуют
4601	786547.32	1317958.23	данные отсутствуют	данные отсутствуют
4602	786551.69	1318099.14	данные отсутствуют	данные отсутствуют
4603	786529.15	1318005.36	данные отсутствуют	данные отсутствуют
4604	786570.15	1318103.6	данные отсутствуют	данные отсутствуют
4605	786648.11	1317926.22	данные отсутствуют	данные отсутствуют

Государственный регистратор		ФГИС ЕГРН
полное наименование должности	подпись	инициалы, фамилия

М.П.

<b>Земельный участок</b>			
(вид объекта недвижимости)			
Лист № ___	Раздела <b>3.2</b>	Всего листов раздела <b>3.2</b> : ___	Всего разделов: ___
Всего листов выписки: ___			
<b>10.11.2021.№ 99/2021/429778982</b>			
Кадастровый номер:		<b>02:17:040601:67</b>	

Сведения о характерных точках границы земельного участка				
Система координат				
Зона №				
Номер точки	Координаты		Описание закрепления на местности	Средняя квадратическая погрешность определения координат характерных точек границ земельного участка, м
	X	Y		
1	2	3	4	5
4606	786615.43	1317921.86	данные отсутствуют	данные отсутствуют
4607	786596.31	1317923.45	данные отсутствуют	данные отсутствуют
4608	786521.53	1318059.12	данные отсутствуют	данные отсутствуют
4609	786532.9	1317987.82	данные отсутствуют	данные отсутствуют
4610	786460.25	1320650.43	данные отсутствуют	данные отсутствуют
4611	786594.17	1320744.68	данные отсутствуют	данные отсутствуют
4612	786423.25	1320672.72	данные отсутствуют	данные отсутствуют
4613	786501.76	1320806.3	данные отсутствуют	данные отсутствуют
4614	786596.15	1320720.31	данные отсутствуют	данные отсутствуют
4615	786555.89	1320664.74	данные отсутствуют	данные отсутствуют
4616	786423.85	1320720.1	данные отсутствуют	данные отсутствуют
4617	786472.68	1320803.05	данные отсутствуют	данные отсутствуют
4618	786417.99	1320460.3	данные отсутствуют	данные отсутствуют
4619	786254.29	1320390.96	данные отсутствуют	данные отсутствуют
4620	786363.01	1320496.09	данные отсутствуют	данные отсутствуют

Государственный регистратор		ФГИС ЕГРН
полное наименование должности	подпись	инициалы, фамилия

М.П.

Раздел 3.2

Выписка из Единого государственного реестра недвижимости об объекте недвижимости  
Описание местоположения земельного участка

<b>Земельный участок</b>			
(вид объекта недвижимости)			
Лист № ___	Раздела <b>3.2</b>	Всего листов раздела <b>3.2</b> : ___	Всего разделов: ___
Всего листов выписки: ___			
<b>10.11.2021.№ 99/2021/429778982</b>			
Кадастровый номер:		<b>02:17:040601:67</b>	

Сведения о характерных точках границы земельного участка				
Система координат				
Зона №				
Номер точки	Координаты		Описание закрепления на местности	Средняя квадратическая погрешность определения координат характерных точек границ земельного участка, м
	X	Y		
1	2	3	4	5
4621	786347.52	1320320.85	данные отсутствуют	данные отсутствуют
4622	786393.67	1320495.45	данные отсутствуют	данные отсутствуют
4623	786414.96	1320480.05	данные отсутствуют	данные отсутствуют
4624	786270.21	1320365.33	данные отсутствуют	данные отсутствуют
4625	786262.5	1320423.46	данные отсутствуют	данные отсутствуют
4626	786313.08	1320452.15	данные отсутствуют	данные отсутствуют
4627	786003.4	1322760.86	данные отсутствуют	данные отсутствуют
4628	785920.17	1322709.97	данные отсутствуют	данные отсутствуют
4629	785997.14	1322878.35	данные отсутствуют	данные отсутствуют
4630	785914.06	1322824.8	данные отсутствуют	данные отсутствуют
4631	787993.88	1320332.62	данные отсутствуют	данные отсутствуют
4632	787970.26	1320461.85	данные отсутствуют	данные отсутствуют
4633	787970.5	1320402.23	данные отсутствуют	данные отсутствуют
4634	788013.58	1320491.26	данные отсутствуют	данные отсутствуют
4635	787975.59	1320314.38	данные отсутствуют	данные отсутствуют

Государственный регистратор		ФГИС ЕГРН
полное наименование должности	подпись	инициалы, фамилия

М.П.

Выписка из Единого государственного реестра недвижимости об объекте недвижимости  
Описание местоположения земельного участка

<b>Земельный участок</b>			
(вид объекта недвижимости)			
Лист № ___ Раздела <b>3.2</b>	Всего листов раздела <b>3.2</b> : ___	Всего разделов: ___	Всего листов выписки: ___
<b>10.11.2021.№ 99/2021/429778982</b>			
Кадастровый номер:		<b>02:17:040601:67</b>	

Сведения о характерных точках границы земельного участка				
Система координат				
Зона №				
Номер точки	Координаты		Описание закрепления на местности	Средняя квадратическая погрешность определения координат характерных точек границ земельного участка, м
	X	Y		
1	2	3	4	5
4636	787954.74	1320374.05	данные отсутствуют	данные отсутствуют
4637	788000.31	1320494.09	данные отсутствуют	данные отсутствуют
4638	788066.38	1320436.83	данные отсутствуют	данные отсутствуют
4639	788046.47	1320410.62	данные отсутствуют	данные отсутствуют
4640	787991.64	1320371.87	данные отсутствуют	данные отсутствуют
4641	787963.86	1320339.91	данные отсутствуют	данные отсутствуют
4642	787997.19	1320383.45	данные отсутствуют	данные отсутствуют
4643	787978.72	1320479.77	данные отсутствуют	данные отсутствуют
4644	788048.4	1320462.15	данные отсутствуют	данные отсутствуют
4645	786066.58	1321465.88	данные отсутствуют	данные отсутствуют
4646	786166.62	1321508.01	данные отсутствуют	данные отсутствуют
4647	786111.84	1321509.33	данные отсутствуют	данные отсутствуют
4648	786059.18	1321432.11	данные отсутствуют	данные отсутствуют
4649	786071.24	1321417.78	данные отсутствуют	данные отсутствуют
4650	786144.64	1321522.17	данные отсутствуют	данные отсутствуют

Государственный регистратор		ФГИС ЕГРН
полное наименование должности	подпись	инициалы, фамилия

М.П.

Выписка из Единого государственного реестра недвижимости об объекте недвижимости  
Описание местоположения земельного участка

<b>Земельный участок</b>			
(вид объекта недвижимости)			
Лист № ___ Раздела <b>3.2</b>	Всего листов раздела <b>3.2</b> : ___	Всего разделов: ___	Всего листов выписки: ___
<b>10.11.2021.№ 99/2021/429778982</b>			
Кадастровый номер:		<b>02:17:040601:67</b>	

Сведения о характерных точках границы земельного участка				
Система координат				
Зона №				
Номер точки	Координаты		Описание закрепления на местности	Средняя квадратическая погрешность определения координат характерных точек границ земельного участка, м
	X	Y		
1	2	3	4	5
4651	786157.36	1321482.7	данные отсутствуют	данные отсутствуют
4652	786100.35	1321425.69	данные отсутствуют	данные отсутствуют
4653	790444.4	1321524.74	данные отсутствуют	данные отсутствуют
4654	790355.94	1321565.04	данные отсутствуют	данные отсутствуют
4655	790573.69	1321454.07	данные отсутствуют	данные отсутствуют
4656	790436.73	1321523.85	данные отсутствуют	данные отсутствуют
4657	790362.22	1321526.47	данные отсутствуют	данные отсутствуют
4658	790537.51	1321494.48	данные отсутствуют	данные отсутствуют
4659	790413.64	1321523.85	данные отсутствуют	данные отсутствуют
4660	790322.91	1321575.81	данные отсутствуют	данные отсутствуют
4661	790655.98	1321372.2	данные отсутствуют	данные отсутствуют
4662	790352.69	1321575.85	данные отсутствуют	данные отсутствуют
4663	790631.76	1321404.29	данные отсутствуют	данные отсутствуют
4664	790547.88	1321506.71	данные отсутствуют	данные отсутствуют
4665	790542.9	1321509.86	данные отсутствуют	данные отсутствуют

Государственный регистратор		ФГИС ЕГРН
полное наименование должности	подпись	инициалы, фамилия

М.П.

<b>Земельный участок</b>			
(вид объекта недвижимости)			
Лист № ___ Раздела <b>3.2</b>	Всего листов раздела <b>3.2</b> : ___	Всего разделов: ___	Всего листов выписки: ___
<b>10.11.2021.№ 99/2021/429778982</b>			
Кадастровый номер:		<b>02:17:040601:67</b>	

Сведения о характерных точках границы земельного участка				
Система координат				
Зона №				
Номер точки	Координаты		Описание закрепления на местности	Средняя квадратическая погрешность определения координат характерных точек границ земельного участка, м
	X	Y		
1	2	3	4	5
4666	790341.24	1321585.68	данные отсутствуют	данные отсутствуют
4667	790318.03	1321614.04	данные отсутствуют	данные отсутствуют
4668	790635.94	1321401.15	данные отсутствуют	данные отсутствуют
4669	790720.69	1321356.28	данные отсутствуют	данные отсутствуют
4670	790680.35	1321387.26	данные отсутствуют	данные отсутствуют
4671	790612.2	1321397.68	данные отсутствуют	данные отсутствуют
4672	790436.71	1321523.85	данные отсутствуют	данные отсутствуют
4673	790702.86	1321377.02	данные отсутствуют	данные отсутствуют
4674	790669.72	1321390.44	данные отсутствуют	данные отсутствуют
4675	790381.5	1321532.13	данные отсутствуют	данные отсутствуют
4676	790573.48	1321469.46	данные отсутствуют	данные отсутствуют
4677	790369.12	1321548.58	данные отсутствуют	данные отсутствуют
4678	790652.42	1321394.58	данные отсутствуют	данные отсутствуют
4679	790487.74	1321523.01	данные отсутствуют	данные отсутствуют
4680	790652.43	1321394.57	данные отсутствуют	данные отсутствуют

Государственный регистратор		ФГИС ЕГРН
полное наименование должности	подпись	инициалы, фамилия

М.П.

Раздел 3.2

Выписка из Единого государственного реестра недвижимости об объекте недвижимости  
Описание местоположения земельного участка

<b>Земельный участок</b>			
(вид объекта недвижимости)			
Лист № ___ Раздела <b>3.2</b>	Всего листов раздела <b>3.2</b> : ___	Всего разделов: ___	Всего листов выписки: ___
<b>10.11.2021.№ 99/2021/429778982</b>			
Кадастровый номер:		<b>02:17:040601:67</b>	

Сведения о характерных точках границы земельного участка				
Система координат				
Зона №				
Номер точки	Координаты		Описание закрепления на местности	Средняя квадратическая погрешность определения координат характерных точек границ земельного участка, м
	X	Y		
1	2	3	4	5
4681	790397.15	1321525.5	данные отсутствуют	данные отсутствуют
4682	790443.18	1321525.08	данные отсутствуют	данные отсутствуют
4683	790435.83	1321503.96	данные отсутствуют	данные отсутствуют
4684	790507.51	1321519.73	данные отсутствуют	данные отсутствуют
4685	790635.93	1321401.16	данные отсутствуют	данные отсутствуют
4686	790523.98	1321516.44	данные отсутствуют	данные отсутствуют
4687	790478.76	1321524.72	данные отсутствуют	данные отсутствуют
4688	790325.11	1321652.29	данные отсутствуют	данные отсутствуют
4689	790635.65	1321380.33	данные отсутствуют	данные отсутствуют
4690	790355.95	1321565.07	данные отсутствуют	данные отсутствуют
4691	790355.96	1321565.06	данные отсутствуют	данные отсутствуют
4692	790712.78	1321361.08	данные отсутствуют	данные отсутствуют
4693	790394.21	1321509.38	данные отсутствуют	данные отсутствуют
4694	790324.8	1321651.72	данные отсутствуют	данные отсутствуют
4695	790397.17	1321525.49	данные отсутствуют	данные отсутствуют

Государственный регистратор		ФГИС ЕГРН
полное наименование должности	подпись	инициалы, фамилия

М.П.

Выписка из Единого государственного реестра недвижимости об объекте недвижимости  
Описание местоположения земельного участка

<b>Земельный участок</b>			
(вид объекта недвижимости)			
Лист № ___ Раздела <b>3.2</b>	Всего листов раздела <b>3.2</b> : ___	Всего разделов: ___	Всего листов выписки: ___
<b>10.11.2021.№ 99/2021/429778982</b>			
Кадастровый номер:		<b>02:17:040601:67</b>	

Сведения о характерных точках границы земельного участка				
Система координат				
Зона №				
Номер точки	Координаты		Описание закрепления на местности	Средняя квадратическая погрешность определения координат характерных точек границ земельного участка, м
	X	Y		
1	2	3	4	5
4696	790501.17	1321502.87	данные отсутствуют	данные отсутствуют
4697	790381.53	1321532.1	данные отсутствуют	данные отсутствуют
4698	790618.36	1321408.77	данные отсутствуют	данные отсутствуют
4699	790295.35	1321762.19	данные отсутствуют	данные отсутствуют
4700	790359.24	1321747.85	данные отсутствуют	данные отсутствуют
4701	790321.48	1321736.58	данные отсутствуют	данные отсутствуют
4702	790361.21	1321728.18	данные отсутствуют	данные отсутствуют
4703	790232.79	1321754.69	данные отсутствуют	данные отсутствуют
4704	790371.76	1321733.61	данные отсутствуют	данные отсутствуют
4705	790370.76	1321734.68	данные отсутствуют	данные отсутствуют
4706	790323.89	1321761.83	данные отсутствуют	данные отсутствуют
4707	790363.58	1321709.48	данные отсутствуют	данные отсутствуют
4708	790358.79	1321703.54	данные отсутствуют	данные отсутствуют
4709	790281.36	1321742.55	данные отсутствуют	данные отсутствуют
4710	790279.68	1321762.19	данные отсутствуют	данные отсутствуют

Государственный регистратор		ФГИС ЕГРН
полное наименование должности	подпись	инициалы, фамилия

М.П.

Выписка из Единого государственного реестра недвижимости об объекте недвижимости  
Описание местоположения земельного участка

<b>Земельный участок</b>			
(вид объекта недвижимости)			
Лист № ___ Раздела <b>3.2</b>	Всего листов раздела <b>3.2</b> : ___	Всего разделов: ___	Всего листов выписки: ___
<b>10.11.2021.№ 99/2021/429778982</b>			
Кадастровый номер:		<b>02:17:040601:67</b>	

Сведения о характерных точках границы земельного участка				
Система координат				
Зона №				
Номер точки	Координаты		Описание закрепления на местности	Средняя квадратическая погрешность определения координат характерных точек границ земельного участка, м
	X	Y		
1	2	3	4	5
4711	790342.81	1321756.9	данные отсутствуют	данные отсутствуют
4712	790370.26	1321712.61	данные отсутствуют	данные отсутствуют
4713	790303.31	1321761.83	данные отсутствуют	данные отсутствуют
4714	790257.21	1321762.19	данные отсутствуют	данные отсутствуют
4715	790261.05	1321762.19	данные отсутствуют	данные отсутствуют
4716	790265.43	1321761	данные отсутствуют	данные отсутствуют
4717	790265.41	1321761	данные отсутствуют	данные отсутствуют
4718	790035.65	1321855.7	данные отсутствуют	данные отсутствуют
4719	789964.85	1321906.76	данные отсутствуют	данные отсутствуют
4720	790078.56	1321829.04	данные отсутствуют	данные отсутствуют
4721	790097.42	1321828.94	данные отсутствуют	данные отсутствуют
4722	790170.32	1321779.35	данные отсутствуют	данные отсутствуют
4723	789997.22	1321859.95	данные отсутствуют	данные отсутствуют
4724	790124.24	1321810.33	данные отсутствуют	данные отсутствуют
4725	789962.65	1321877.85	данные отсутствуют	данные отсутствуют

Государственный регистратор		ФГИС ЕГРН
полное наименование должности	подпись	инициалы, фамилия

М.П.

<b>Земельный участок</b>			
(вид объекта недвижимости)			
Лист № ___ Раздела <b>3.2</b>	Всего листов раздела <b>3.2</b> : ___	Всего разделов: ___	Всего листов выписки: ___
<b>10.11.2021.№ 99/2021/429778982</b>			
Кадастровый номер:		<b>02:17:040601:67</b>	

Сведения о характерных точках границы земельного участка				
Система координат				
Зона №				
Номер точки	Координаты		Описание закрепления на местности	Средняя квадратическая погрешность определения координат характерных точек границ земельного участка, м
	X	Y		
1	2	3	4	5
4726	790035.64	1321855.71	данные отсутствуют	данные отсутствуют
4727	790144.3	1321789.45	данные отсутствуют	данные отсутствуют
4728	790151.39	1321796.56	данные отсутствуют	данные отсутствуют
4729	789964.82	1321906.78	данные отсутствуют	данные отсутствуют
4730	789929.58	1321923.12	данные отсутствуют	данные отсутствуют
4731	789951.73	1321928.95	данные отсутствуют	данные отсутствуют
4732	789913.65	1321958.73	данные отсутствуют	данные отсутствуют
4733	790035.99	1321841.78	данные отсутствуют	данные отсутствуют
4734	787994.72	1323646.32	данные отсутствуют	данные отсутствуют
4735	787996.07	1323649.99	данные отсутствуют	данные отсутствуют
4736	788011.78	1323672.68	данные отсутствуют	данные отсутствуют
4737	788011.43	1323672.24	данные отсутствуют	данные отсутствуют
4738	787936.01	1323443.99	данные отсутствуют	данные отсутствуют
4739	787931.88	1323484.01	данные отсутствуют	данные отсутствуют
4740	787933.45	1323478.89	данные отсутствуют	данные отсутствуют

Государственный регистратор		ФГИС ЕГРН
полное наименование должности	подпись	инициалы, фамилия

М.П.

Раздел 3.2

Выписка из Единого государственного реестра недвижимости об объекте недвижимости  
Описание местоположения земельного участка

<b>Земельный участок</b>			
(вид объекта недвижимости)			
Лист № ___ Раздела <b>3.2</b>	Всего листов раздела <b>3.2</b> : ___	Всего разделов: ___	Всего листов выписки: ___
<b>10.11.2021.№ 99/2021/429778982</b>			
Кадастровый номер:		<b>02:17:040601:67</b>	

Сведения о характерных точках границы земельного участка				
Система координат				
Зона №				
Номер точки	Координаты		Описание закрепления на местности	Средняя квадратическая погрешность определения координат характерных точек границ земельного участка, м
	X	Y		
1	2	3	4	5
4741	787935.56	1323513.88	данные отсутствуют	данные отсутствуют
4742	787943.27	1323544.74	данные отсутствуют	данные отсутствуют
4743	787941.42	1323501.54	данные отсутствуют	данные отсутствуют
4744	787934.45	1323505.45	данные отсутствуют	данные отсутствуют
4745	787943.53	1323547.35	данные отсутствуют	данные отсутствуют
4746	787934.66	1323503.43	данные отсутствуют	данные отсутствуют
4747	787941.39	1323426.64	данные отсутствуют	данные отсутствуют
4748	787936.86	1323518.21	данные отсутствуют	данные отсутствуют
4749	787949.99	1323561	данные отсутствуют	данные отсутствуют
4750	787937.73	1323535.15	данные отсутствуют	данные отсутствуют
4751	787933.32	1323469.3	данные отсутствуют	данные отсутствуют
4752	787939.11	1323431.04	данные отсутствуют	данные отсутствуют
4753	788015.27	1323649.22	данные отсутствуют	данные отсутствуют
4754	787933.53	1323492.94	данные отсутствуют	данные отсутствуют
4755	787998.32	1323652.88	данные отсутствуют	данные отсутствуют

Государственный регистратор		ФГИС ЕГРН
полное наименование должности	подпись	инициалы, фамилия

М.П.

Выписка из Единого государственного реестра недвижимости об объекте недвижимости  
Описание местоположения земельного участка

<b>Земельный участок</b>			
(вид объекта недвижимости)			
Лист № ___ Раздела <b>3.2</b>	Всего листов раздела <b>3.2</b> : ___	Всего разделов: ___	Всего листов выписки: ___
<b>10.11.2021.№ 99/2021/429778982</b>			
Кадастровый номер:		<b>02:17:040601:67</b>	

Сведения о характерных точках границы земельного участка				
Система координат				
Зона №				
Номер точки	Координаты		Описание закрепления на местности	Средняя квадратическая погрешность определения координат характерных точек границ земельного участка, м
	X	Y		
1	2	3	4	5
4756	787953.75	1323569.36	данные отсутствуют	данные отсутствуют
4757	787933.23	1323496.92	данные отсутствуют	данные отсутствуют
4758	787954.65	1323572.59	данные отсутствуют	данные отсутствуют
4759	787987.52	1323638.57	данные отсутствуют	данные отсутствуют
4760	787945.27	1323549.93	данные отсутствуют	данные отсутствуют
4761	787977.95	1323622.39	данные отсутствуют	данные отсутствуют
4762	788008.98	1323667.62	данные отсутствуют	данные отсутствуют
4763	787935.7	1323524.15	данные отсутствуют	данные отсутствуют
4764	787950.16	1323564.8	данные отсутствуют	данные отсутствуют
4765	787980.57	1323624.6	данные отсутствуют	данные отсутствуют
4766	787982.38	1323629.01	данные отсутствуют	данные отсутствуют
4767	787937.93	1323532.02	данные отсутствуют	данные отсутствуют
4768	787935.68	1323509.19	данные отсутствуют	данные отсутствуют
4769	787987	1323635.92	данные отсутствуют	данные отсутствуют
4770	787936.11	1323449.21	данные отсутствуют	данные отсутствуют

Государственный регистратор		ФГИС ЕГРН
полное наименование должности	подпись	инициалы, фамилия

М.П.

Выписка из Единого государственного реестра недвижимости об объекте недвижимости  
Описание местоположения земельного участка

<b>Земельный участок</b>			
(вид объекта недвижимости)			
Лист № ___ Раздела <b>3.2</b>	Всего листов раздела <b>3.2</b> : ___	Всего разделов: ___	Всего листов выписки: ___
<b>10.11.2021.№ 99/2021/429778982</b>			
Кадастровый номер:		<b>02:17:040601:67</b>	

Сведения о характерных точках границы земельного участка				
Система координат				
Зона №				
Номер точки	Координаты		Описание закрепления на местности	Средняя квадратическая погрешность определения координат характерных точек границ земельного участка, м
	X	Y		
1	2	3	4	5
4771	787946.91	1323555.11	данные отсутствуют	данные отсутствуют
4772	788003.01	1323662.58	данные отсутствуют	данные отсутствуют
4773	787981.07	1323752.74	данные отсутствуют	данные отсутствуют
4774	787952.22	1323765.59	данные отсутствуют	данные отсутствуют
4775	787967.89	1323770.29	данные отсутствуют	данные отсутствуют
4776	787902.16	1323813.13	данные отсутствуют	данные отсутствуют
4777	787909.96	1323812.42	данные отсутствуют	данные отсутствуют
4778	787923.58	1323793.44	данные отсутствуют	данные отсутствуют
4779	787905.91	1324330.74	данные отсутствуют	данные отсутствуют
4780	787976.95	1324347.73	данные отсутствуют	данные отсутствуют
4781	787970.52	1324344.17	данные отсутствуют	данные отсутствуют
4782	787925.99	1324345.41	данные отсутствуют	данные отсутствуют
4783	787901.67	1324335.92	данные отсутствуют	данные отсутствуют
4784	787924.07	1324324.61	данные отсутствуют	данные отсутствуют
4785	787775.02	1324242	данные отсутствуют	данные отсутствуют

Государственный регистратор		ФГИС ЕГРН
полное наименование должности	подпись	инициалы, фамилия

М.П.



<b>Земельный участок</b>			
(вид объекта недвижимости)			
Лист № ___	Раздела <b>3.2</b>	Всего листов раздела <b>3.2</b> : ___	Всего разделов: ___
Всего листов выписки: ___			
<b>10.11.2021.№ 99/2021/429778982</b>			
Кадастровый номер:		<b>02:17:040601:67</b>	

Сведения о характерных точках границы земельного участка				
Система координат				
Зона №				
Номер точки	Координаты		Описание закрепления на местности	Средняя квадратическая погрешность определения координат характерных точек границ земельного участка, м
	X	Y		
1	2	3	4	5
4786	787757.34	1324203.1	данные отсутствуют	данные отсутствуют
4787	787714.79	1324087.87	данные отсутствуют	данные отсутствуют
4788	787763.74	1324170.03	данные отсутствуют	данные отсутствуют
4789	787641.57	1323883.45	данные отсутствуют	данные отсутствуют
4790	787965.8	1324273.44	данные отсутствуют	данные отсутствуют
4791	787984.32	1324287.78	данные отсутствуют	данные отсутствуют
4792	787909.97	1324245.82	данные отсутствуют	данные отсутствуют
4793	787874.8	1324265.2	данные отсутствуют	данные отсутствуют
4794	787934.68	1324263.31	данные отсутствуют	данные отсутствуют
4795	787657.15	1323973.29	данные отсутствуют	данные отсутствуют
4796	787734.48	1324136.37	данные отсутствуют	данные отсутствуют
4797	787651.14	1323922.36	данные отсутствуют	данные отсутствуют
4798	787698.66	1324018.7	данные отсутствуют	данные отсутствуют
4799	787682.61	1324029.52	данные отсутствуют	данные отсутствуют
4800	787791.77	1324255.91	данные отсутствуют	данные отсутствуют

Государственный регистратор		ФГИС ЕГРН
полное наименование должности	подпись	инициалы, фамилия

М.П.

Раздел 3.2

Выписка из Единого государственного реестра недвижимости об объекте недвижимости  
Описание местоположения земельного участка

<b>Земельный участок</b>			
(вид объекта недвижимости)			
Лист № ___	Раздела <b>3.2</b>	Всего листов раздела <b>3.2</b> : ___	Всего разделов: ___
Всего листов выписки: ___			
<b>10.11.2021.№ 99/2021/429778982</b>			
Кадастровый номер:		<b>02:17:040601:67</b>	

Сведения о характерных точках границы земельного участка				
Система координат				
Зона №				
Номер точки	Координаты		Описание закрепления на местности	Средняя квадратическая погрешность определения координат характерных точек границ земельного участка, м
	X	Y		
1	2	3	4	5
4801	787980.05	1324277.12	данные отсутствуют	данные отсутствуют
4802	787905.44	1324261.66	данные отсутствуют	данные отсутствуют
4803	787804.08	1324221.46	данные отсутствуют	данные отсутствуют
4804	787823.4	1324264.49	данные отсутствуют	данные отсутствуют
4805	787853.8	1323813.34	данные отсутствуют	данные отсутствуют
4806	787796.59	1323353.88	данные отсутствуют	данные отсутствуют
4807	787862.28	1323685.86	данные отсутствуют	данные отсутствуют
4808	787841.42	1323771.43	данные отсутствуют	данные отсутствуют
4809	787688.28	1323379.71	данные отсутствуют	данные отсутствуют
4810	787845.66	1323793.89	данные отсутствуют	данные отсутствуют
4811	787893.95	1323570.98	данные отсутствуют	данные отсутствуют
4812	787884.04	1323533.14	данные отсутствуют	данные отсутствуют
4813	787672.26	1323475.09	данные отсутствуют	данные отсутствуют
4814	787858.52	1323817.1	данные отсутствуют	данные отсутствуют
4815	787743.9	1323359.89	данные отсутствуют	данные отсутствуют

Государственный регистратор		ФГИС ЕГРН
полное наименование должности	подпись	инициалы, фамилия

М.П.

Выписка из Единого государственного реестра недвижимости об объекте недвижимости  
Описание местоположения земельного участка

<b>Земельный участок</b>			
(вид объекта недвижимости)			
Лист № ___	Раздела <b>3.2</b>	Всего листов раздела <b>3.2</b> : ___	Всего разделов: ___
10.11.2021.№ 99/2021/429778982			
Кадастровый номер:		<b>02:17:040601:67</b>	

Сведения о характерных точках границы земельного участка				
Система координат				
Зона №				
Номер точки	Координаты		Описание закрепления на местности	Средняя квадратическая погрешность определения координат характерных точек границ земельного участка, м
	X	Y		
1	2	3	4	5
4816	787899.86	1323464.34	данные отсутствуют	данные отсутствуют
4817	787814.8	1323354.06	данные отсутствуют	данные отсутствуют
4818	787824.58	1323683.78	данные отсутствуют	данные отсутствуют
4819	787654.18	1323462.52	данные отсутствуют	данные отсутствуют
4820	787899.62	1323535.65	данные отсутствуют	данные отсутствуют
4821	787889.44	1323608.38	данные отсутствуют	данные отсутствуют
4822	787700.69	1323576.17	данные отсутствуют	данные отсутствуют
4823	787905.39	1323503.71	данные отсутствуют	данные отсутствуют
4824	787850.79	1323710.08	данные отсутствуют	данные отсутствуют
4825	787684.68	1323372.86	данные отсутствуют	данные отсутствуют
4826	787669.82	1323384.27	данные отсутствуют	данные отсутствуют
4827	787831.27	1323802	данные отсутствуют	данные отсутствуют
4828	787724.26	1323366.79	данные отсутствуют	данные отсутствуют
4829	787702.71	1323365.97	данные отсутствуют	данные отсутствуют
4830	787766.53	1323355.65	данные отсутствуют	данные отсутствуют

Государственный регистратор		ФГИС ЕГРН
полное наименование должности	подпись	инициалы, фамилия

М.П.

Выписка из Единого государственного реестра недвижимости об объекте недвижимости  
Описание местоположения земельного участка

<b>Земельный участок</b>			
(вид объекта недвижимости)			
Лист № ___	Раздела <b>3.2</b>	Всего листов раздела <b>3.2</b> : ___	Всего разделов: ___
10.11.2021.№ 99/2021/429778982			
Кадастровый номер:		<b>02:17:040601:67</b>	

Сведения о характерных точках границы земельного участка				
Система координат				
Зона №				
Номер точки	Координаты		Описание закрепления на местности	Средняя квадратическая погрешность определения координат характерных точек границ земельного участка, м
	X	Y		
1	2	3	4	5
4831	787842.36	1323357.42	данные отсутствуют	данные отсутствуют
4832	787735.89	1323369.14	данные отсутствуют	данные отсутствуют
4833	787843.36	1323736.95	данные отсутствуют	данные отсутствуют
4834	787876.14	1323383.06	данные отсутствуют	данные отсутствуют
4835	787889.18	1323626.95	данные отсутствуют	данные отсутствуют
4836	787650.73	1323429.89	данные отсутствуют	данные отсутствуют
4837	787840.89	1323755.7	данные отсутствуют	данные отсутствуют
4838	787680.96	1323549.25	данные отсутствуют	данные отсутствуют
4839	787688.09	1323379.95	данные отсутствуют	данные отсутствуют
4840	787849.55	1323806.44	данные отсутствуют	данные отсутствуют
4841	787859.33	1323366.44	данные отсутствуют	данные отсутствуют
4842	787852.13	1323817.68	данные отсутствуют	данные отсутствуют
4843	787809.88	1323384.96	данные отсутствуют	данные отсутствуют
4844	787883.85	1323421.92	данные отсутствуют	данные отсутствуют
4845	787665.58	1323513.44	данные отсутствуют	данные отсутствуют

Государственный регистратор		ФГИС ЕГРН
полное наименование должности	подпись	инициалы, фамилия

М.П.

<b>Земельный участок</b>			
(вид объекта недвижимости)			
Лист № ___ Раздела <b>3.2</b>	Всего листов раздела <b>3.2</b> : ___	Всего разделов: ___	Всего листов выписки: ___
<b>10.11.2021.№ 99/2021/429778982</b>			
Кадастровый номер:		<b>02:17:040601:67</b>	

Сведения о характерных точках границы земельного участка				
Система координат				
Зона №				
Номер точки	Координаты		Описание закрепления на местности	Средняя квадратическая погрешность определения координат характерных точек границ земельного участка, м
	X	Y		
1	2	3	4	5
4846	787656.03	1323402.57	данные отсутствуют	данные отсутствуют
4847	787896.11	1323426.56	данные отсутствуют	данные отсутствуют
4848	787905.31	1323465.28	данные отсутствуют	данные отсутствуют
4849	787590.23	1323694.16	данные отсутствуют	данные отсутствуют
4850	787715.15	1323627.57	данные отсутствуют	данные отсутствуют
4851	787700.46	1323647.74	данные отсутствуют	данные отсутствуют
4852	787677.35	1323670.13	данные отсутствуют	данные отсутствуют
4853	787719.71	1323643.78	данные отсутствуют	данные отсутствуют
4854	787677.73	1323691.04	данные отсутствуют	данные отсутствуют
4855	787585.66	1323698.98	данные отсутствуют	данные отсутствуют
4856	787633.68	1323689.74	данные отсутствуют	данные отсутствуют
4857	787566.92	1323694.16	данные отсутствуют	данные отсутствуют
4858	786513.78	1323388.02	данные отсутствуют	данные отсутствуют
4859	786570	1323281.59	данные отсутствуют	данные отсутствуют
4860	786602.81	1323302.43	данные отсутствуют	данные отсутствуют

Государственный регистратор		ФГИС ЕГРН
полное наименование должности	подпись	инициалы, фамилия

М.П.

Раздел 3.2

Выписка из Единого государственного реестра недвижимости об объекте недвижимости  
Описание местоположения земельного участка

<b>Земельный участок</b>			
(вид объекта недвижимости)			
Лист № ___ Раздела <b>3.2</b>	Всего листов раздела <b>3.2</b> : ___	Всего разделов: ___	Всего листов выписки: ___
<b>10.11.2021.№ 99/2021/429778982</b>			
Кадастровый номер:		<b>02:17:040601:67</b>	

Сведения о характерных точках границы земельного участка				
Система координат				
Зона №				
Номер точки	Координаты		Описание закрепления на местности	Средняя квадратическая погрешность определения координат характерных точек границ земельного участка, м
	X	Y		
1	2	3	4	5
4861	786425.05	1323348.16	данные отсутствуют	данные отсутствуют
4862	786445.12	1323347.52	данные отсутствуют	данные отсутствуют
4863	786412.12	1323352.07	данные отсутствуют	данные отсутствуют
4864	786505.83	1323383.29	данные отсутствуют	данные отсутствуют
4865	786481.16	1323346.38	данные отсутствуют	данные отсутствуют
4866	786591.71	1323280.64	данные отсутствуют	данные отсутствуют
4867	786580.87	1323276.83	данные отсутствуют	данные отсутствуют
4868	786420.45	1323349.93	данные отсутствуют	данные отсутствуют
4869	786529.8	1323388.97	данные отсутствуют	данные отсутствуют
4870	786447.13	1323348.01	данные отсутствуют	данные отсутствуют
4871	786501.92	1323383.07	данные отсутствуют	данные отсутствуют
4872	786556.08	1323337.94	данные отсутствуют	данные отсутствуют
4873	786531	1323372	данные отсутствуют	данные отсутствуют
4874	786603.7	1323301.38	данные отсутствуют	данные отсутствуют
4875	786552.46	1323333.92	данные отсутствуют	данные отсутствуют

Государственный регистратор		ФГИС ЕГРН
полное наименование должности	подпись	инициалы, фамилия

М.П.

Выписка из Единого государственного реестра недвижимости об объекте недвижимости  
Описание местоположения земельного участка

<b>Земельный участок</b>			
(вид объекта недвижимости)			
Лист № ___ Раздела <b>3.2</b>	Всего листов раздела <b>3.2</b> : ___	Всего разделов: ___	Всего листов выписки: ___
<b>10.11.2021.№ 99/2021/429778982</b>			
Кадастровый номер:		<b>02:17:040601:67</b>	

Сведения о характерных точках границы земельного участка				
Система координат				
Зона №				
Номер точки	Координаты		Описание закрепления на местности	Средняя квадратическая погрешность определения координат характерных точек границ земельного участка, м
	X	Y		
1	2	3	4	5
4876	786556.1	1323302.17	данные отсутствуют	данные отсутствуют
4877	786567.7	1323259.15	данные отсутствуют	данные отсутствуют
4878	786555.99	1323332.15	данные отсутствуют	данные отсутствуют
4879	786558.56	1323296.57	данные отсутствуют	данные отсутствуют
4880	786582.78	1323276.58	данные отсутствуют	данные отсутствуют
4881	786543.48	1323352.75	данные отсутствуют	данные отсутствуют
4882	786543.13	1323361.78	данные отсутствуют	данные отсутствуют
4883	786603.18	1323300.66	данные отсутствуют	данные отсутствуют
4884	786516.79	1323389.1	данные отсутствуют	данные отсутствуют
4885	786561.63	1323291.97	данные отсутствуют	данные отсутствуют
4886	786415.3	1323350.64	данные отсутствуют	данные отсутствуют
4887	786602.95	1323300.66	данные отсутствуют	данные отсутствуют
4888	786544.76	1323349.51	данные отсутствуют	данные отсутствуют
4889	786503.89	1323382.33	данные отсутствуют	данные отсутствуют
4890	786543.65	1323300	данные отсутствуют	данные отсутствуют

Государственный регистратор		ФГИС ЕГРН
полное наименование должности	подпись	инициалы, фамилия

М.П.

Выписка из Единого государственного реестра недвижимости об объекте недвижимости  
Описание местоположения земельного участка

<b>Земельный участок</b>			
(вид объекта недвижимости)			
Лист № ___ Раздела <b>3.2</b>	Всего листов раздела <b>3.2</b> : ___	Всего разделов: ___	Всего листов выписки: ___
<b>10.11.2021.№ 99/2021/429778982</b>			
Кадастровый номер:		<b>02:17:040601:67</b>	

Сведения о характерных точках границы земельного участка				
Система координат				
Зона №				
Номер точки	Координаты		Описание закрепления на местности	Средняя квадратическая погрешность определения координат характерных точек границ земельного участка, м
	X	Y		
1	2	3	4	5
4891	786539.54	1323384.44	данные отсутствуют	данные отсутствуют
4892	786543.81	1323380.39	данные отсутствуют	данные отсутствуют
4893	786490.97	1323375.9	данные отсутствуют	данные отсутствуют
4894	786500.55	1323380.67	данные отсутствуют	данные отсутствуют
4895	786591.61	1323279.84	данные отсутствуют	данные отсутствуют
4896	786556.62	1323264.69	данные отсутствуют	данные отсутствуют
4897	786591.84	1323280.41	данные отсутствуют	данные отсутствуют
4898	786434.78	1323338.77	данные отсутствуют	данные отсутствуют
4899	786501.91	1323383.09	данные отсутствуют	данные отсутствуют
4900	786553.91	1323318.35	данные отсутствуют	данные отсутствуют
4901	786460.13	1323335.6	данные отсутствуют	данные отсутствуют
4902	786554.67	1323320.92	данные отсутствуют	данные отсутствуют
4903	786586.75	1323277.67	данные отсутствуют	данные отсутствуют
4904	786469.73	1323361.67	данные отсутствуют	данные отсутствуют
4905	786554.18	1323311.92	данные отсутствуют	данные отсутствуют

Государственный регистратор		ФГИС ЕГРН
полное наименование должности	подпись	инициалы, фамилия

М.П.

<b>Земельный участок</b>			
(вид объекта недвижимости)			
Лист № ___ Раздела <b>3.2</b>	Всего листов раздела <b>3.2</b> : ___	Всего разделов: ___	Всего листов выписки: ___
<b>10.11.2021.№ 99/2021/429778982</b>			
Кадастровый номер:		<b>02:17:040601:67</b>	

Сведения о характерных точках границы земельного участка				
Система координат				
Зона №				
Номер точки	Координаты		Описание закрепления на местности	Средняя квадратическая погрешность определения координат характерных точек границ земельного участка, м
	X	Y		
1	2	3	4	5
4906	786412.09	1323352.04	данные отсутствуют	данные отсутствуют
4907	786533.77	1323387.79	данные отсутствуют	данные отсутствуют
4908	786554.86	1323328.84	данные отсутствуют	данные отсутствуют
4909	786355.61	1319414.96	данные отсутствуют	данные отсутствуют
4910	786221.27	1319446.93	данные отсутствуют	данные отсутствуют
4911	786239.73	1319374.27	данные отсутствуют	данные отсутствуют
4912	786300.87	1319405.35	данные отсутствуют	данные отсутствуют
4913	786389.81	1319407.63	данные отсутствуют	данные отсутствуют
4914	786180.15	1319451.23	данные отсутствуют	данные отсутствуют
4915	786265.1	1319423.95	данные отсутствуют	данные отсутствуют
4916	786436.15	1323265.31	данные отсутствуют	данные отсутствуют
4917	786447.1	1323210.01	данные отсутствуют	данные отсутствуют
4918	786416.13	1323252.13	данные отсутствуют	данные отсутствуют
4919	786369.55	1323353.77	данные отсутствуют	данные отсутствуют
4920	786422.46	1323250.48	данные отсутствуют	данные отсутствуют

Государственный регистратор		ФГИС ЕГРН
полное наименование должности	подпись	инициалы, фамилия

М.П.

Раздел 3.2

Выписка из Единого государственного реестра недвижимости об объекте недвижимости  
Описание местоположения земельного участка

<b>Земельный участок</b>			
(вид объекта недвижимости)			
Лист № ___ Раздела <b>3.2</b>	Всего листов раздела <b>3.2</b> : ___	Всего разделов: ___	Всего листов выписки: ___
<b>10.11.2021.№ 99/2021/429778982</b>			
Кадастровый номер:		<b>02:17:040601:67</b>	

Сведения о характерных точках границы земельного участка				
Система координат				
Зона №				
Номер точки	Координаты		Описание закрепления на местности	Средняя квадратическая погрешность определения координат характерных точек границ земельного участка, м
	X	Y		
1	2	3	4	5
4921	786448.62	1323213.46	данные отсутствуют	данные отсутствуют
4922	786425.1	1323248.64	данные отсутствуют	данные отсутствуют
4923	786372.48	1323354.66	данные отсутствуют	данные отсутствуют
4924	786452.08	1323240.46	данные отсутствуют	данные отсутствуют
4925	786439.06	1323224.57	данные отсутствуют	данные отсутствуют
4926	786440.67	1323219.53	данные отсутствуют	данные отсутствуют
4927	786405.13	1323257.33	данные отсутствуют	данные отсутствуют
4928	786366.5	1323350.29	данные отсутствуют	данные отсутствуют
4929	786408.47	1323276.46	данные отсутствуют	данные отсутствуют
4930	786443.33	1323214.39	данные отсутствуют	данные отсутствуют
4931	786400.94	1323268.93	данные отсутствуют	данные отсутствуют
4932	786455.2	1323207.65	данные отсутствуют	данные отсутствуют
4933	786368.14	1323347.57	данные отсутствуют	данные отсутствуют
4934	786411.72	1317716.46	данные отсутствуют	данные отсутствуют
4935	786410.46	1317683.59	данные отсутствуют	данные отсутствуют

Государственный регистратор		ФГИС ЕГРН
полное наименование должности	подпись	инициалы, фамилия

М.П.

Выписка из Единого государственного реестра недвижимости об объекте недвижимости  
Описание местоположения земельного участка

<b>Земельный участок</b>			
(вид объекта недвижимости)			
Лист № ___ Раздела <b>3.2</b>	Всего листов раздела <b>3.2</b> : ___	Всего разделов: ___	Всего листов выписки: ___
<b>10.11.2021.№ 99/2021/429778982</b>			
Кадастровый номер:		<b>02:17:040601:67</b>	

Сведения о характерных точках границы земельного участка				
Система координат				
Зона №				
Номер точки	Координаты		Описание закрепления на местности	Средняя квадратическая погрешность определения координат характерных точек границ земельного участка, м
	X	Y		
1	2	3	4	5
4936	786412.63	1317694.16	данные отсутствуют	данные отсутствуют
4937	786412.22	1317689.54	данные отсутствуют	данные отсутствуют
4938	786414.32	1317715.41	данные отсутствуют	данные отсутствуют
4939	786402.96	1317661.4	данные отсутствуют	данные отсутствуют
4940	786403.1	1317671.08	данные отсутствуют	данные отсутствуют
4941	786413.72	1317699.93	данные отсутствуют	данные отсутствуют
4942	786414.04	1317696.29	данные отсутствуют	данные отсутствуют
4943	786415.06	1317713.67	данные отсутствуют	данные отсутствуют
4944	785401.38	1318856.88	данные отсутствуют	данные отсутствуют
4945	785393.29	1318883.11	данные отсутствуют	данные отсутствуют
4946	785426.55	1318859.24	данные отсутствуют	данные отсутствуют
4947	785399.44	1318898.46	данные отсутствуют	данные отсутствуют
4948	785420.66	1318889.41	данные отсутствуют	данные отсутствуют
4949	785414.46	1318846.75	данные отсутствуют	данные отсутствуют
4950	786156	1322524.84	626003000000	2.5

Государственный регистратор		ФГИС ЕГРН
полное наименование должности	подпись	инициалы, фамилия

М.П.

Раздел 3.2

Выписка из Единого государственного реестра недвижимости об объекте недвижимости  
Описание местоположения земельного участка

<b>Земельный участок</b>			
(вид объекта недвижимости)			
Лист № ___ Раздела <b>3.2</b>	Всего листов раздела <b>3.2</b> : ___	Всего разделов: ___	Всего листов выписки: ___
<b>10.11.2021.№ 99/2021/429778982</b>			
Кадастровый номер:		<b>02:17:040601:67</b>	

Сведения о характерных точках границы земельного участка				
Система координат				
Зона №				
Номер точки	Координаты		Описание закрепления на местности	Средняя квадратическая погрешность определения координат характерных точек границ земельного участка, м
	X	Y		
1	2	3	4	5
4951	786134.13	1322967.4	626003000000	2.5
4952	786087.84	1322501.8	626003000000	2.5
4953	784622.83	1322897.05	-	2.5
4954	784597.17	1322855.59	-	2.5
4955	784657.43	1322733.87	-	2.5
4956	784669.3	1322690.7	-	2.5
4957	784672.45	1322652.47	-	2.5
4958	784665.82	1322597.78	-	2.5
4959	784728.4	1322598.53	-	2.5
4960	784759.01	1322602.78	-	2.5

Государственный регистратор		ФГИС ЕГРН
полное наименование должности	подпись	инициалы, фамилия

М.П.

## Выписка из Единого государственного реестра недвижимости об объекте недвижимости

## Сведения о характеристиках объекта недвижимости

На основании запроса от 15.09.2021 г., поступившего на рассмотрение 15.09.2021 г., сообщаем, что согласно записям Единого государственного реестра недвижимости:

<b>Земельный участок</b>			
(вид объекта недвижимости)			
Лист № ____ Раздела <b>1</b>	Всего листов раздела <b>1</b> : ____	Всего разделов: ____	Всего листов выписки: ____
<b>15.09.2021 № 99/2021/417601494</b>			
Кадастровый номер:		<b>02:17:040601:268</b>	

Номер кадастрового квартала:	02:17:040601
Дата присвоения кадастрового номера:	24.07.2020
Ранее присвоенный государственный учетный номер:	данные отсутствуют
Адрес:	Республика Башкортостан, Бураевский район, Кузбаевский с/с
Площадь:	30000 +/- 1516 кв. м
Кадастровая стоимость, руб.:	88500
Кадастровые номера расположенных в пределах земельного участка объектов недвижимости:	данные отсутствуют
Кадастровые номера объектов недвижимости, из которых образован объект недвижимости:	02:17:000000:215
Кадастровые номера образованных объектов недвижимости:	данные отсутствуют
Сведения о включении объекта недвижимости в состав предприятия как имущественного комплекса:	

Государственный регистратор		ФГИС ЕГРН
полное наименование должности	подпись	инициалы, фамилия

М.П.

Раздел 1

## Выписка из Единого государственного реестра недвижимости об объекте недвижимости

## Сведения о характеристиках объекта недвижимости

<b>Земельный участок</b>			
(вид объекта недвижимости)			
Лист № ____ Раздела <b>1</b>	Всего листов раздела <b>1</b> : ____	Всего разделов: ____	Всего листов выписки: ____
<b>15.09.2021 № 99/2021/417601494</b>			
Кадастровый номер:		<b>02:17:040601:268</b>	

Категория земель:	Земли сельскохозяйственного назначения
Виды разрешенного использования:	Для возделывания сельскохозяйственных культур
Сведения о кадастровом инженере:	Гарифулин Марат Ринатович №02-16-1401
Сведения о лесах, водных объектах и об иных природных объектах, расположенных в пределах земельного участка:	данные отсутствуют
Сведения о том, что земельный участок полностью или частично расположен в границах зоны с особыми условиями использования территории или территории объекта культурного наследия	данные отсутствуют
Сведения о том, что земельный участок расположен в границах особой экономической зоны, территории опережающего социально-экономического развития, зоны территориального развития в Российской Федерации, игровой зоны:	данные отсутствуют
Сведения о том, что земельный участок расположен в границах особо охраняемой природной территории, охотничьих угодий, лесничеств, лесопарков:	данные отсутствуют
Сведения о результатах проведения государственного земельного надзора:	данные отсутствуют
Сведения о расположении земельного участка в границах территории, в отношении которой утвержден проект межевания территории:	данные отсутствуют

Государственный регистратор		ФГИС ЕГРН
полное наименование должности	подпись	инициалы, фамилия

М.П.

Выписка из Единого государственного реестра недвижимости об объекте недвижимости  
Сведения о характеристиках объекта недвижимости

<b>Земельный участок</b>			
<small>(вид объекта недвижимости)</small>			
Лист № ____ Раздела <b>1</b>	Всего листов раздела <b>1</b> : ____	Всего разделов: ____	Всего листов выписки: ____
<b>15.09.2021 № 99/2021/417601494</b>			
Кадастровый номер:		<b>02:17:040601:268</b>	
Условный номер земельного участка:	данные отсутствуют		
Сведения о принятии акта и (или) заключении договора, предусматривающих предоставление в соответствии с земельным законодательством исполнительным органом государственной власти или органом местного самоуправления находящегося в государственной или муниципальной собственности земельного участка для строительства наемного дома социального использования или наемного дома коммерческого использования:	данные отсутствуют		
Сведения о том, что земельный участок или земельные участки образованы на основании решения об изъятии земельного участка и (или) расположенного на нем объекта недвижимости для государственных или муниципальных нужд:	данные отсутствуют		
Сведения о том, что земельный участок образован из земель или земельного участка, государственная собственность на которые не разграничена:	данные отсутствуют		
Сведения о наличии земельного спора о местоположении границ земельных участков:	данные отсутствуют		
Статус записи об объекте недвижимости:	Сведения об объекте недвижимости имеют статус "актуальные"		
Особые отметки:	Для данного земельного участка обеспечен доступ посредством земельного участка (земельных участков) с кадастровым номером (кадастровыми номерами) 02:17:000000:215. Сведения необходимые для заполнения раздела 2 отсутствуют. Сведения необходимые для заполнения раздела 3.1 отсутствуют. Сведения необходимые для заполнения раздела 4 отсутствуют. Сведения необходимые для заполнения раздела 4.1 отсутствуют. Сведения необходимые для заполнения раздела 4.2 отсутствуют.		
Получатель выписки:	Рачкова Елена Сергеевна		

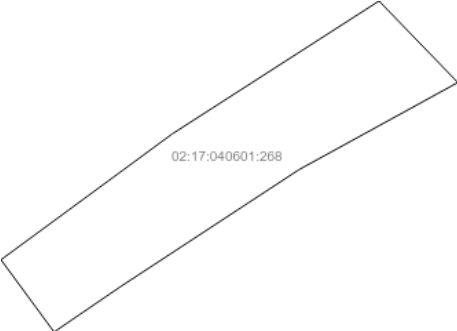
Государственный регистратор		ФГИС ЕГРН
полное наименование должности	подпись	инициалы, фамилия

М.П.

Раздел 3

Выписка из Единого государственного реестра недвижимости об объекте недвижимости  
Описание местоположения земельного участка

<b>Земельный участок</b>			
<small>(вид объекта недвижимости)</small>			
Лист № ____ Раздела <b>3</b>	Всего листов раздела <b>3</b> : ____	Всего разделов: ____	Всего листов выписки: ____
<b>15.09.2021 № 99/2021/417601494</b>			
Кадастровый номер:		<b>02:17:040601:268</b>	

План (чертеж, схема) земельного участка			
			
Масштаб 1: данные отсутствуют	Условные обозначения:		

Государственный регистратор		ФГИС ЕГРН
полное наименование должности	подпись	инициалы, фамилия

М.П.



<b>Земельный участок</b>			
(вид объекта недвижимости)			
Лист № __	Раздела <b>3.2</b>	Всего листов раздела <b>3.2</b> : __	Всего разделов: __
15.09.2021 № 99/2021/417601494		Всего листов выписки: __	
Кадастровый номер:		02:17:040601:268	

Сведения о характерных точках границы земельного участка				
Система координат: МСК-05				
Зона №				
Номер точки	Координаты		Описание закрепления на местности	Средняя квадратическая погрешность определения координат характерных точек границ земельного участка, м
	X	Y		
1	2	3	4	5
1	789262.7	1320575.71	данные отсутствуют	данные отсутствуют
2	789369.77	1320742.78	данные отсутствуют	данные отсутствуют
3	789304.06	1320806.48	данные отсутствуют	данные отсутствуют
4	789233.93	1320678.21	данные отсутствуют	данные отсутствуют
5	789139.52	1320533.75	данные отсутствуют	данные отсутствуют
6	789103.04	1320480.12	данные отсутствуют	данные отсутствуют
7	789161.24	1320437.21	данные отсутствуют	данные отсутствуют

Государственный регистратор		ФГИС ЕГРН
полное наименование должности	подпись	инициалы, фамилия

М.П.

Выписка из Единого государственного реестра недвижимости об объекте недвижимости

**Сведения о характеристиках объекта недвижимости**

На основании запроса от 15.09.2021 г., поступившего на рассмотрение 15.09.2021 г., сообщаем, что согласно записям Единого государственного реестра недвижимости:

<b>Земельный участок</b>			
(вид объекта недвижимости)			
Лист № ____ Раздела <b>1</b>	Всего листов раздела <b>1</b> : ____	Всего разделов: ____	Всего листов выписки: ____
<b>15.09.2021 № 99/2021/417597472</b>			
Кадастровый номер:		<b>02:17:040801:10</b>	

Номер кадастрового квартала:	02:17:040801
Дата присвоения кадастрового номера:	18.12.2006
Ранее присвоенный государственный учетный номер:	данные отсутствуют
Адрес:	установлено относительно ориентира, расположенного в границах участка. Ориентир Автодороги Янаул-Уфа. Почтовый адрес ориентира: Республика Башкортостан, р-н. Бураевский
Площадь:	12991 +/- 199 кв. м
Кадастровая стоимость, руб.:	30918.58
Кадастровые номера расположенных в пределах земельного участка объектов недвижимости:	данные отсутствуют
Кадастровые номера объектов недвижимости, из которых образован объект недвижимости:	данные отсутствуют
Кадастровые номера образованных объектов недвижимости:	данные отсутствуют
Сведения о включении объекта недвижимости в состав предприятия как имущественного комплекса:	

Государственный регистратор		ФГИС ЕГРН
полное наименование должности	подпись	инициалы, фамилия

М.П.

Раздел 1

Выписка из Единого государственного реестра недвижимости об объекте недвижимости

**Сведения о характеристиках объекта недвижимости**

<b>Земельный участок</b>			
(вид объекта недвижимости)			
Лист № ____ Раздела <b>1</b>	Всего листов раздела <b>1</b> : ____	Всего разделов: ____	Всего листов выписки: ____
<b>15.09.2021 № 99/2021/417597472</b>			
Кадастровый номер:		<b>02:17:040801:10</b>	

Категория земель:	Земли промышленности, энергетики, транспорта, связи, радиовещания, телевидения, информатики, земли для обеспечения космической деятельности, земли обороны, безопасности и земли иного специального назначения
Виды разрешенного использования:	Под автомобильную дорогу "Уфа-Бирск-Янаул"
Сведения о кадастровом инженерере:	данные отсутствуют
Сведения о лесах, водных объектах и об иных природных объектах, расположенных в пределах земельного участка:	данные отсутствуют
Сведения о том, что земельный участок полностью или частично расположен в границах зоны с особыми условиями использования территории или территории объекта культурного наследия	данные отсутствуют
Сведения о том, что земельный участок расположен в границах особой экономической зоны, территории опережающего социально-экономического развития, зоны территориального развития в Российской Федерации, игорной зоны:	данные отсутствуют
Сведения о том, что земельный участок расположен в границах особо охраняемой природной территории, охотничьих угодий, лесничеств, лесопарков:	данные отсутствуют
Сведения о результатах проведения государственного земельного надзора:	данные отсутствуют
Сведения о расположении земельного участка в границах территории, в отношении которой утвержден проект межевания территории:	данные отсутствуют

Государственный регистратор		ФГИС ЕГРН
полное наименование должности	подпись	инициалы, фамилия

М.П.

<b>Земельный участок</b>			
(вид объекта недвижимости)			
Лист № ___ Раздела <b>1</b>	Всего листов раздела <b>1</b> : ___	Всего разделов: ___	Всего листов выписки: ___
<b>15.09.2021 № 99/2021/417597472</b>			
Кадастровый номер:		<b>02:17:040801:10</b>	
Условный номер земельного участка:	данные отсутствуют		
Сведения о принятии акта и (или) заключении договора, предусматривающих предоставление в соответствии с земельным законодательством исполнительным органом государственной власти или органом местного самоуправления находящегося в государственной или муниципальной собственности земельного участка для строительства наемного дома социального использования или наемного дома коммерческого использования:	данные отсутствуют		
Сведения о том, что земельный участок или земельные участки образованы на основании решения об изъятии земельного участка и (или) расположенного на нем объекта недвижимости для государственных или муниципальных нужд:	данные отсутствуют		
Сведения о том, что земельный участок образован из земель или земельного участка, государственная собственность на которые не разграничена:	данные отсутствуют		
Сведения о наличии земельного спора о местоположении границ земельных участков:	данные отсутствуют		
Статус записи об объекте недвижимости:	Сведения об объекте недвижимости имеют статус "актуальные, ранее учтенные"		
Особые отметки:	Сведения необходимые для заполнения раздела 2 отсутствуют. Сведения необходимые для заполнения раздела 4 отсутствуют. Сведения необходимые для заполнения раздела 4.1 отсутствуют. Сведения необходимые для заполнения раздела 4.2 отсутствуют.		
Получатель выписки:	Рачкова Елена Сергеевна		

Государственный регистратор		ФГИС ЕГРН
полное наименование должности	подпись	инициалы, фамилия

М.П.

Раздел 3

<b>Земельный участок</b>			
(вид объекта недвижимости)			
Лист № ___ Раздела <b>3</b>	Всего листов раздела <b>3</b> : ___	Всего разделов: ___	Всего листов выписки: ___
<b>15.09.2021 № 99/2021/417597472</b>			
Кадастровый номер:		<b>02:17:040801:10</b>	

План (чертеж, схема) земельного участка			
02:17:040801:10			
Масштаб 1: данные отсутствуют	Условные обозначения:		

Государственный регистратор		ФГИС ЕГРН
полное наименование должности	подпись	инициалы, фамилия

М.П.

<b>Земельный участок</b>			
(вид объекта недвижимости)			
Лист № <u>    </u> Раздела <u>3.1</u>	Всего листов раздела <u>3.1</u> : <u>    </u>	Всего разделов: <u>    </u>	Всего листов выписки: <u>    </u>
15.09.2021 № 99/2021/417597472			
Кадастровый номер:		02:17:040801:10	

Описание местоположения границ земельного участка							
Номер п/п	Номер точки		Дирекционный угол	Горизонтальное проложение, м	Описание закрепления на местности	Кадастровые номера смежных участков	Сведения об адресах правообладателей смежных земельных участков
	начальная	конечная					
1	2	3	4	5	6	7	8
1	6	7	данные отсутствуют	данные отсутствуют	данные отсутствуют	данные отсутствуют	данные отсутствуют
2	7	8	данные отсутствуют	данные отсутствуют	данные отсутствуют	данные отсутствуют	данные отсутствуют
3	8	9	данные отсутствуют	данные отсутствуют	данные отсутствуют	данные отсутствуют	данные отсутствуют

Государственный регистратор		ФГИС ЕГРН
полное наименование должности	подпись	инициалы, фамилия

М.П.

<b>Земельный участок</b>			
(вид объекта недвижимости)			
Лист № <u>    </u> Раздела <u>3.2</u>	Всего листов раздела <u>3.2</u> : <u>    </u>	Всего разделов: <u>    </u>	Всего листов выписки: <u>    </u>
15.09.2021 № 99/2021/417597472			
Кадастровый номер:		02:17:040801:10	

Сведения о характерных точках границы земельного участка				
Система координат: МСК-02, зона 1				
Зона №				
Номер точки	Координаты		Описание закрепления на местности	Средняя квадратическая погрешность определения координат характерных точек границ земельного участка, м
	X	Y		
1	2	3	4	5
1	785458.51	1317991.7	данные отсутствуют	0.3
2	785452.14	1317999.05	данные отсутствуют	0.3
3	785425.02	1318031.98	данные отсутствуют	0.3
4	785374.27	1318091.66	данные отсутствуют	0.3
5	785312.7	1318164.97	данные отсутствуют	0.3
6	785236.1	1318255.91	данные отсутствуют	0.3
7	785138.82	1318371.29	данные отсутствуют	0.3
8	785105.21	1318411.71	данные отсутствуют	0.3
9	785022.5	1318509.69	данные отсутствуют	0.3
10	784966.58	1318576.19	данные отсутствуют	0.3
11	784928.35	1318621.47	данные отсутствуют	0.3
12	784926.66	1318623.46	данные отсутствуют	0.3
13	784873.28	1318686.68	данные отсутствуют	0.3
14	784870.94	1318689.45	данные отсутствуют	0.3
15	784795.04	1318778.98	данные отсутствуют	0.3

Государственный регистратор		ФГИС ЕГРН
полное наименование должности	подпись	инициалы, фамилия

М.П.

<b>Земельный участок</b>			
(вид объекта недвижимости)			
Лист № <u>    </u> Раздела <u>3.2</u>	Всего листов раздела <u>3.2</u> : <u>    </u>	Всего разделов: <u>    </u>	Всего листов выписки: <u>    </u>
<b>15.09.2021 № 99/2021/417597472</b>			
Кадастровый номер:		<b>02:17:040801:10</b>	

Сведения о характерных точках границы земельного участка				
Система координат: МСК-02, зона I				
Зона №				
Номер точки	Координаты		Описание закрепления на местности	Средняя квадратическая погрешность определения координат характерных точек границ земельного участка, м
	X	Y		
1	2	3	4	5
16	784729.24	1318857.47	данные отсутствуют	0.3
17	784622.9	1318984.09	данные отсутствуют	0.3
18	784583.93	1319030.29	данные отсутствуют	0.3
19	784573.34	1319042.86	данные отсутствуют	0.3
20	784520.91	1319105.02	данные отсутствуют	0.3
21	784419.77	1319224.51	данные отсутствуют	0.3
22	784360.07	1319295.61	данные отсутствуют	0.3
23	784327.71	1319333.88	данные отсутствуют	0.3
24	784166.93	1319524.58	данные отсутствуют	0.3
25	784037.22	1319678.5	данные отсутствуют	0.3
26	784004.7	1319716.89	данные отсутствуют	0.3
27	783999.15	1319723.45	данные отсутствуют	0.3
28	783930.46	1319804.8	данные отсутствуют	0.3
29	783849.83	1319900.41	данные отсутствуют	0.3
30	784335.97	1319342.78	данные отсутствуют	0.3

Государственный регистратор		ФГИС ЕГРН
полное наименование должности	подпись	инициалы, фамилия

М.П.

Раздел 3.2

Выписка из Единого государственного реестра недвижимости об объекте недвижимости  
Описание местоположения земельного участка

<b>Земельный участок</b>			
(вид объекта недвижимости)			
Лист № <u>    </u> Раздела <u>3.2</u>	Всего листов раздела <u>3.2</u> : <u>    </u>	Всего разделов: <u>    </u>	Всего листов выписки: <u>    </u>
<b>15.09.2021 № 99/2021/417597472</b>			
Кадастровый номер:		<b>02:17:040801:10</b>	

Сведения о характерных точках границы земельного участка				
Система координат: МСК-02, зона I				
Зона №				
Номер точки	Координаты		Описание закрепления на местности	Средняя квадратическая погрешность определения координат характерных точек границ земельного участка, м
	X	Y		
1	2	3	4	5
31	784650.39	1318962.56	данные отсутствуют	0.3
32	785220.72	1318275.23	данные отсутствуют	0.3
33	785418.14	1318041.24	данные отсутствуют	0.3

Государственный регистратор		ФГИС ЕГРН
полное наименование должности	подпись	инициалы, фамилия

М.П.

Выписка из Единого государственного реестра недвижимости об объекте недвижимости

**Сведения о характеристиках объекта недвижимости**

На основании запроса от 15.09.2021 г., поступившего на рассмотрение 15.09.2021 г., сообщаем, что согласно записям Единого государственного реестра недвижимости:

<b>Земельный участок</b>			
(вид объекта недвижимости)			
Лист № ____ Раздела <b>1</b>	Всего листов раздела <b>1</b> : ____	Всего разделов: ____	Всего листов выписки: ____
<b>15.09.2021 № 99/2021/417511953</b>			
Кадастровый номер:		<b>02:17:040801:15</b>	

Номер кадастрового квартала:	02:17:040801
Дата присвоения кадастрового номера:	07.04.2007
Ранее присвоенный государственный учетный номер:	данные отсутствуют
Адрес:	установлено относительно ориентира, расположенного в границах участка. Почтовый адрес ориентира: Республика Башкортостан, р-н. Бураевский, с/с. Бураевский
Площадь:	115587 кв. м
Кадастровая стоимость, руб.:	293590.98
Кадастровые номера расположенных в пределах земельного участка объектов недвижимости:	02:00:000000:1732, 02:00:000000:1739
Кадастровые номера объектов недвижимости, из которых образован объект недвижимости:	данные отсутствуют
Кадастровые номера образованных объектов недвижимости:	данные отсутствуют
Сведения о включении объекта недвижимости в состав предприятия как имущественного комплекса:	

Государственный регистратор		ФГИС ЕГРН
полное наименование должности	подпись	инициалы, фамилия

М.П.

Раздел 1

Выписка из Единого государственного реестра недвижимости об объекте недвижимости

**Сведения о характеристиках объекта недвижимости**

<b>Земельный участок</b>			
(вид объекта недвижимости)			
Лист № ____ Раздела <b>1</b>	Всего листов раздела <b>1</b> : ____	Всего разделов: ____	Всего листов выписки: ____
<b>15.09.2021 № 99/2021/417511953</b>			
Кадастровый номер:		<b>02:17:040801:15</b>	

Категория земель:	Земли сельскохозяйственного назначения
Виды разрешенного использования:	для сельскохозяйственной деятельности
Сведения о кадастровом инженере:	данные отсутствуют
Сведения о лесах, водных объектах и об иных природных объектах, расположенных в пределах земельного участка:	данные отсутствуют
Сведения о том, что земельный участок полностью или частично расположен в границах зоны с особыми условиями использования территории или территории объекта культурного наследия	данные отсутствуют
Сведения о том, что земельный участок расположен в границах особой экономической зоны, территории опережающего социально-экономического развития, зоны территориального развития в Российской Федерации, игровой зоны:	данные отсутствуют
Сведения о том, что земельный участок расположен в границах особо охраняемой природной территории, охотничьих угодий, лесничеств, лесопарков:	данные отсутствуют
Сведения о результатах проведения государственного земельного надзора:	данные отсутствуют
Сведения о расположении земельного участка в границах территории, в отношении которой утвержден проект межевания территории:	данные отсутствуют

Государственный регистратор		ФГИС ЕГРН
полное наименование должности	подпись	инициалы, фамилия

М.П.

## Сведения о характеристиках объекта недвижимости

<b>Земельный участок</b>		
(вид объекта недвижимости)		
Лист № ____ Раздела <b>1</b>	Всего листов раздела <b>1</b> : ____	Всего разделов: ____
15.09.2021 № 99/2021/417511953		
Кадастровый номер:		<b>02:17:040801:15</b>
Условный номер земельного участка:	данные отсутствуют	
Сведения о принятии акта и (или) заключении договора, предусматривающих предоставление в соответствии с земельным законодательством исполнительным органом государственной власти или органом местного самоуправления находящегося в государственной или муниципальной собственности земельного участка для строительства наемного дома социального использования или наемного дома коммерческого использования:	данные отсутствуют	
Сведения о том, что земельный участок или земельные участки образованы на основании решения об изъятии земельного участка и (или) расположенного на нем объекта недвижимости для государственных или муниципальных нужд:	данные отсутствуют	
Сведения о том, что земельный участок образован из земель или земельного участка, государственная собственность на которые не разграничена:	данные отсутствуют	
Сведения о наличии земельного спора о местоположении границ земельных участков:	данные отсутствуют	
Статус записи об объекте недвижимости:	Сведения об объекте недвижимости имеют статус "актуальные, ранее учтенные"	
Особые отметки:	Граница земельного участка не установлена в соответствии с требованиями земельного законодательства. Сведения о категории земель, видах разрешенного использования имеют статус «Актуальные незасвидетельствованные». Право (ограничение права, обременение объекта недвижимости) зарегистрировано на данный объект недвижимости с категорией земель отсутствует, видами разрешенного использования отсутствует. Сведения необходимые для заполнения раздела 2 отсутствуют. Сведения необходимые для заполнения раздела 3.1 отсутствуют. Сведения необходимые для заполнения раздела 4 отсутствуют. Сведения необходимые для заполнения раздела 4.1 отсутствуют. Сведения необходимые для заполнения раздела 4.2 отсутствуют.	
Получатель выписки:	Рачкова Елена Сергеевна	
Государственный регистратор		ФГИС ЕГРН
полное наименование должности	подпись	инициалы, фамилия

М.П.

Выписка из Единого государственного реестра недвижимости об объекте недвижимости  
Описание местоположения земельного участка

<b>Земельный участок</b>			
<small>(вид объекта недвижимости)</small>			
Лист № <u>   </u> Раздела <u>3</u>	Всего листов раздела <u>3</u> : <u>   </u>	Всего разделов: <u>   </u>	Всего листов выписки: <u>   </u>
15.09.2021 № 99/2021/417511953			
Кадастровый номер:		02:17:040801:15	

План (чертеж, схема) земельного участка			
			
Масштаб 1: данные отсутствуют	Условные обозначения:		

Государственный регистратор		ФГИС ЕГРН
полное наименование должности	подпись	инициалы, фамилия

М.П.

Раздел 3.2

Выписка из Единого государственного реестра недвижимости об объекте недвижимости  
Описание местоположения земельного участка

<b>Земельный участок</b>			
<small>(вид объекта недвижимости)</small>			
Лист № <u>   </u> Раздела <u>3.2</u>	Всего листов раздела <u>3.2</u> : <u>   </u>	Всего разделов: <u>   </u>	Всего листов выписки: <u>   </u>
15.09.2021 № 99/2021/417511953			
Кадастровый номер:		02:17:040801:15	

Сведения о характерных точках границы земельного участка				
Система координат: МСК-05				
Зона №				
Номер точки	Координаты		Описание закрепления на местности	Средняя квадратическая погрешность определения координат характерных точек границ земельного участка, м
	X	Y		
1	2	3	4	5
1	784853.31	1317598.98	данные отсутствуют	данные отсутствуют
2	784855.34	1317657.61	данные отсутствуют	данные отсутствуют
3	784879.6	1317726.36	данные отсутствуют	данные отсутствуют
4	784879.6	1317805.22	данные отсутствуют	данные отсутствуют
5	784843.2	1317861.83	данные отсутствуют	данные отсутствуют
6	784855.34	1317878.01	данные отсутствуют	данные отсутствуют
7	784833.09	1317944.73	данные отсутствуют	данные отсутствуют
8	784827.03	1318031.68	данные отсутствуют	данные отсутствуют
9	784812.87	1318106.49	данные отсутствуют	данные отсутствуют
10	784780.52	1318090.31	данные отсутствуют	данные отсутствуют
11	784774.46	1318134.8	данные отсутствуют	данные отсутствуют
12	784746.15	1318136.82	данные отсутствуют	данные отсутствуют
13	784732	1318122.67	данные отсутствуют	данные отсутствуют
14	784723.91	1318163.1	данные отсутствуют	данные отсутствуют
15	784709.75	1318241.96	данные отсутствуют	данные отсутствуют

Государственный регистратор		ФГИС ЕГРН
полное наименование должности	подпись	инициалы, фамилия

М.П.



<b>Земельный участок</b>			
(вид объекта недвижимости)			
Лист № <u>    </u> Раздела <b>3.2</b>	Всего листов раздела <b>3.2</b> : <u>    </u>	Всего разделов: <u>    </u>	Всего листов выписки: <u>    </u>
<b>15.09.2021 № 99/2021/417511953</b>			
Кадастровый номер:		<b>02:17:040801:15</b>	

Сведения о характерных точках границы земельного участка				
Система координат: МСК-05				
Зона №				
Номер точки	Координаты		Описание закрепления на местности	Средняя квадратическая погрешность определения координат характерных точек границ земельного участка, м
	X	Y		
1	2	3	4	5
16	784681.45	1318288.47	данные отсутствуют	данные отсутствуют
17	784687.51	1318334.97	данные отсутствуют	данные отсутствуют
18	784675.38	1318397.65	данные отсутствуют	данные отсутствуют
19	784665.27	1318430	данные отсутствуют	данные отсутствуют
20	784634.94	1318470.44	данные отсутствуют	данные отсутствуют
21	784602.59	1318440.11	данные отсутствуют	данные отсутствуют
22	784578.33	1318462.35	данные отсутствуют	данные отсутствуют
23	784533.84	1318533.12	данные отсутствуют	данные отсутствуют
24	784519.69	1318648.37	данные отсутствуют	данные отсутствуют
25	784430.72	1318745.43	данные отсутствуют	данные отсутствуют
26	784436.59	1318823.66	данные отсутствуют	данные отсутствуют
27	784331.41	1318882.49	данные отсутствуют	данные отсутствуют
28	784303.44	1318844.53	данные отсутствуют	данные отсутствуют
29	784308.46	1318846.29	данные отсутствуют	данные отсутствуют
30	784308.49	1318846.3	данные отсутствуют	данные отсутствуют

Государственный регистратор		ФГИС ЕГРН
полное наименование должности	подпись	инициалы, фамилия

М.П.

Раздел 3.2

Выписка из Единого государственного реестра недвижимости об объекте недвижимости  
Описание местоположения земельного участка

<b>Земельный участок</b>			
(вид объекта недвижимости)			
Лист № <u>    </u> Раздела <b>3.2</b>	Всего листов раздела <b>3.2</b> : <u>    </u>	Всего разделов: <u>    </u>	Всего листов выписки: <u>    </u>
<b>15.09.2021 № 99/2021/417511953</b>			
Кадастровый номер:		<b>02:17:040801:15</b>	

Сведения о характерных точках границы земельного участка				
Система координат: МСК-05				
Зона №				
Номер точки	Координаты		Описание закрепления на местности	Средняя квадратическая погрешность определения координат характерных точек границ земельного участка, м
	X	Y		
1	2	3	4	5
31	784308.54	1318846.29	данные отсутствуют	данные отсутствуют
32	784320.32	1318839.22	данные отсутствуют	данные отсутствуют
33	784320.35	1318839.17	данные отсутствуют	данные отсутствуют
34	784325.06	1318826.8	данные отсутствуют	данные отсутствуют
35	784325.07	1318826.76	данные отсутствуют	данные отсутствуют
36	784323.89	1318814.38	данные отсутствуют	данные отсутствуют
37	784320.36	1318801.42	данные отсутствуют	данные отсутствуют
38	784320.35	1318801.41	данные отсутствуют	данные отсутствуют
39	784316.22	1318790.2	данные отсутствуют	данные отсутствуют
40	784310.92	1318778.41	данные отсутствуют	данные отсутствуют
41	784303.86	1318766.66	данные отсутствуют	данные отсутствуют
42	784301.91	1318753.96	данные отсутствуют	данные отсутствуют
43	784309.64	1318746.93	данные отсутствуют	данные отсутствуют
44	784319.82	1318743.48	данные отсутствуют	данные отсутствуют
45	784329.13	1318740.86	данные отсутствуют	данные отсутствуют

Государственный регистратор		ФГИС ЕГРН
полное наименование должности	подпись	инициалы, фамилия

М.П.

<b>Земельный участок</b>			
(вид объекта недвижимости)			
Лист № <u>    </u> Раздела <b>3.2</b>	Всего листов раздела <b>3.2</b> : <u>    </u>	Всего разделов: <u>    </u>	Всего листов выписки: <u>    </u>
<b>15.09.2021 № 99/2021/417511953</b>			
Кадастровый номер:		<b>02:17:040801:15</b>	

Сведения о характерных точках границы земельного участка				
Система координат: МСК-05				
Зона №				
Номер точки	Координаты		Описание закрепления на местности	Средняя квадратическая погрешность определения координат характерных точек границ земельного участка, м
	X	Y		
1	2	3	4	5
46	784341.5	1318736.73	данные отсутствуют	данные отсутствуют
47	784353.28	1318733.19	данные отсутствуют	данные отсутствуют
48	784353.3	1318733.17	данные отсутствуют	данные отсутствуют
49	784366.26	1318723.75	данные отсутствуют	данные отсутствуют
50	784366.27	1318723.74	данные отсутствуют	данные отсутствуют
51	784375.71	1318714.32	данные отсутствуют	данные отсутствуют
52	784383.95	1318704.3	данные отсутствуют	данные отсутствуют
53	784387.29	1318700.52	данные отсутствуют	данные отсутствуют
54	784418.42	1318669.39	данные отсутствуют	данные отсутствуют
55	784413.91	1318666.38	данные отсутствуют	данные отсутствуют
56	784415.18	1318663.04	данные отсутствуют	данные отсутствуют
57	784415.19	1318663	данные отсутствуют	данные отсутствуют
58	784413.42	1318651.22	данные отсутствуют	данные отсутствуют
59	784413.42	1318651.2	данные отсутствуют	данные отсутствуют
60	784409.3	1318638.83	данные отсутствуют	данные отсутствуют

Государственный регистратор		ФГИС ЕГРН
полное наименование должности	подпись	инициалы, фамилия

М.П.

<b>Земельный участок</b>			
(вид объекта недвижимости)			
Лист № <u>    </u> Раздела <b>3.2</b>	Всего листов раздела <b>3.2</b> : <u>    </u>	Всего разделов: <u>    </u>	Всего листов выписки: <u>    </u>
<b>15.09.2021 № 99/2021/417511953</b>			
Кадастровый номер:		<b>02:17:040801:15</b>	

Сведения о характерных точках границы земельного участка				
Система координат: МСК-05				
Зона №				
Номер точки	Координаты		Описание закрепления на местности	Средняя квадратическая погрешность определения координат характерных точек границ земельного участка, м
	X	Y		
1	2	3	4	5
61	784409.29	1318638.82	данные отсутствуют	данные отсутствуют
62	784409.26	1318638.79	данные отсутствуют	данные отсутствуют
63	784396.5	1318628.94	данные отсутствуют	данные отсутствуют
64	784404.56	1318620.19	данные отсутствуют	данные отсутствуют
65	784412.51	1318612.25	данные отсутствуют	данные отсутствуют
66	784423.21	1318603.96	данные отсутствуют	данные отсутствуют
67	784432.2	1318601.26	данные отсутствуют	данные отсутствуют
68	784443.97	1318598.91	данные отсутствуют	данные отсутствуют
69	784456.33	1318599.48	данные отсутствуют	данные отсутствуют
70	784456.35	1318599.48	данные отсутствуют	данные отсутствуют
71	784472.46	1318594.98	данные отсутствуют	данные отсутствуют
72	784472.49	1318594.97	данные отсутствуют	данные отсутствуют
73	784472.51	1318594.95	данные отсутствуют	данные отсутствуют
74	784478.2	1318587.68	данные отсутствуют	данные отсутствуют
75	784478.21	1318587.67	данные отсутствуют	данные отсутствуют

Государственный регистратор		ФГИС ЕГРН
полное наименование должности	подпись	инициалы, фамилия

М.П.

<b>Земельный участок</b>			
(вид объекта недвижимости)			
Лист № <u>    </u> Раздела <b>3.2</b>	Всего листов раздела <b>3.2</b> : <u>    </u>	Всего разделов: <u>    </u>	Всего листов выписки: <u>    </u>
<b>15.09.2021 № 99/2021/417511953</b>			
Кадастровый номер:		<b>02:17:040801:15</b>	

Сведения о характерных точках границы земельного участка				
Система координат: МСК-05				
Зона №				
Номер точки	Координаты		Описание закрепления на местности	Средняя квадратическая погрешность определения координат характерных точек границ земельного участка, м
	X	Y		
1	2	3	4	5
76	784478.22	1318587.62	данные отсутствуют	данные отсутствуют
77	784478.81	1318575.84	данные отсутствуют	данные отсутствуют
78	784478.81	1318575.82	данные отсутствуют	данные отсутствуют
79	784476.45	1318564.07	данные отсутствуют	данные отсутствуют
80	784482.32	1318553.52	данные отсутствуют	данные отсутствуют
81	784491.15	1318545.29	данные отсутствуют	данные отсутствуют
82	784491.16	1318545.27	данные отсутствуют	данные отсутствуют
83	784499.41	1318534.07	данные отсутствуют	данные отсутствуют
84	784499.41	1318534.05	данные отсутствуют	данные отсутствуют
85	784504.13	1318522.86	данные отсутствуют	данные отсутствуют
86	784504.14	1318522.83	данные отсутствуют	данные отсутствуют
87	784504.57	1318514.17	данные отсутствуют	данные отсутствуют
88	784509.85	1318498.32	данные отсутствуют	данные отсутствуют
89	784512.34	1318480.9	данные отсутствуют	данные отсутствуют
90	784518.31	1318475.68	данные отсутствуют	данные отсутствуют

Государственный регистратор		ФГИС ЕГРН
полное наименование должности	подпись	инициалы, фамилия

М.П.

Раздел 3.2

Выписка из Единого государственного реестра недвижимости об объекте недвижимости  
Описание местоположения земельного участка

<b>Земельный участок</b>			
(вид объекта недвижимости)			
Лист № <u>    </u> Раздела <b>3.2</b>	Всего листов раздела <b>3.2</b> : <u>    </u>	Всего разделов: <u>    </u>	Всего листов выписки: <u>    </u>
<b>15.09.2021 № 99/2021/417511953</b>			
Кадастровый номер:		<b>02:17:040801:15</b>	

Сведения о характерных точках границы земельного участка				
Система координат: МСК-05				
Зона №				
Номер точки	Координаты		Описание закрепления на местности	Средняя квадратическая погрешность определения координат характерных точек границ земельного участка, м
	X	Y		
1	2	3	4	5
91	784518.33	1318475.66	данные отсутствуют	данные отсутствуют
92	784518.34	1318475.63	данные отсутствуют	данные отсутствуют
93	784520.04	1318466.29	данные отсутствуют	данные отсутствуют
94	784520.04	1318466.26	данные отсутствуют	данные отсутствуют
95	784518.27	1318453.88	данные отсутствуют	данные отсутствуют
96	784514.74	1318441.53	данные отсутствуют	данные отсутствуют
97	784514.15	1318429.79	данные отсутствуют	данные отсутствуют
98	784518.43	1318423.73	данные отсутствуют	данные отсутствуют
99	784523.06	1318418.17	данные отсутствуют	данные отсутствуют
100	784530.6	1318411.57	данные отсутствуют	данные отсутствуют
101	784541.2	1318405.1	данные отсутствуют	данные отсутствуют
102	784552.4	1318398.03	данные отсутствуют	данные отсутствуют
103	784552.41	1318398.02	данные отсутствуют	данные отсутствуют
104	784561.83	1318389.77	данные отсутствуют	данные отсутствуют
105	784571.75	1318381.49	данные отсутствуют	данные отсутствуют

Государственный регистратор		ФГИС ЕГРН
полное наименование должности	подпись	инициалы, фамилия

М.П.

<b>Земельный участок</b>			
(вид объекта недвижимости)			
Лист № <u>    </u> Раздела <b>3.2</b>	Всего листов раздела <b>3.2</b> : <u>    </u>	Всего разделов: <u>    </u>	Всего листов выписки: <u>    </u>
<b>15.09.2021 № 99/2021/417511953</b>			
Кадастровый номер:		<b>02:17:040801:15</b>	

Сведения о характерных точках границы земельного участка				
Система координат: МСК-05				
Зона №				
Номер точки	Координаты		Описание закрепления на местности	Средняя квадратическая погрешность определения координат характерных точек границ земельного участка, м
	X	Y		
1	2	3	4	5
106	784580.63	1318377.39	данные отсутствуют	данные отсутствуют
107	784621.92	1318395.09	данные отсутствуют	данные отсутствуют
108	784628.11	1318392.77	данные отсутствуют	данные отсутствуют
109	784633.86	1318395.65	данные отсутствуют	данные отсутствуют
110	784633.9	1318395.66	данные отсутствуют	данные отсутствуют
111	784633.92	1318395.66	данные отсутствуют	данные отсутствуют
112	784644.47	1318393.24	данные отсутствуют	данные отсутствуют
113	784644.5	1318393.23	данные отсутствуют	данные отсутствуют
114	784644.52	1318393.21	данные отсутствуют	данные отсутствуют
115	784657.48	1318378.86	данные отсутствуют	данные отсутствуют
116	784657.49	1318378.85	данные отсутствуют	данные отсутствуют
117	784657.5	1318378.82	данные отсутствуют	данные отсутствуют
118	784660.27	1318362.57	данные отсутствуют	данные отсутствуют
119	784660.27	1318362.55	данные отсутствуют	данные отсутствуют
120	784660.27	1318362.52	данные отсутствуют	данные отсутствуют

Государственный регистратор		ФГИС ЕГРН
полное наименование должности	подпись	инициалы, фамилия

М.П.

<b>Земельный участок</b>			
(вид объекта недвижимости)			
Лист № <u>    </u> Раздела <b>3.2</b>	Всего листов раздела <b>3.2</b> : <u>    </u>	Всего разделов: <u>    </u>	Всего листов выписки: <u>    </u>
<b>15.09.2021 № 99/2021/417511953</b>			
Кадастровый номер:		<b>02:17:040801:15</b>	

Сведения о характерных точках границы земельного участка				
Система координат: МСК-05				
Зона №				
Номер точки	Координаты		Описание закрепления на местности	Средняя квадратическая погрешность определения координат характерных точек границ земельного участка, м
	X	Y		
1	2	3	4	5
121	784657.16	1318352.14	данные отсутствуют	данные отсутствуют
122	784657.15	1318352.13	данные отсутствуют	данные отсутствуют
123	784657.13	1318352.1	данные отсутствуют	данные отсутствуют
124	784643.47	1318340.87	данные отсутствуют	данные отсутствуют
125	784643.45	1318340.86	данные отсутствуют	данные отсутствуют
126	784629.47	1318334.64	данные отсутствуют	данные отсутствуют
127	784620.75	1318324.26	данные отсутствуют	данные отсутствуют
128	784613.69	1318314.86	данные отсутствуют	данные отсутствуют
129	784609.98	1318303.73	данные отсутствуют	данные отсутствуют
130	784627.82	1318294.81	данные отсутствуют	данные отсутствуют
131	784648.47	1318280.06	данные отсутствуют	данные отсутствуют
132	784616.03	1318259.41	данные отсутствуют	данные отсутствуют
133	784617.09	1318239.31	данные отсутствуют	данные отсутствуют
134	784636.66	1318195.94	данные отсутствуют	данные отсутствуют
135	784641.96	1318183.59	данные отсутствуют	данные отсутствуют

Государственный регистратор		ФГИС ЕГРН
полное наименование должности	подпись	инициалы, фамилия

М.П.

<b>Земельный участок</b>			
(вид объекта недвижимости)			
Лист № <u>    </u> Раздела <b>3.2</b>	Всего листов раздела <b>3.2</b> : <u>    </u>	Всего разделов: <u>    </u>	Всего листов выписки: <u>    </u>
<b>15.09.2021 № 99/2021/417511953</b>			
Кадастровый номер:		<b>02:17:040801:15</b>	

Сведения о характерных точках границы земельного участка				
Система координат: МСК-05				
Зона №				
Номер точки	Координаты		Описание закрепления на местности	Средняя квадратическая погрешность определения координат характерных точек границ земельного участка, м
	X	Y		
1	2	3	4	5
136	784650.78	1318172.99	данные отсутствуют	данные отсутствуют
137	784660.2	1318164.76	данные отсутствуют	данные отсутствуют
138	784669.61	1318157.69	данные отсутствуют	данные отсутствуют
139	784669.64	1318157.67	данные отсутствуют	данные отсутствуют
140	784676.12	1318147.06	данные отсутствуют	данные отсутствуют
141	784676.13	1318147	данные отсутствуют	данные отсутствуют
142	784674.96	1318134.63	данные отсутствуют	данные отсутствуют
143	784673.19	1318122.27	данные отсутствуют	данные отсутствуют
144	784673.78	1318109.91	данные отсутствуют	данные отсутствуют
145	784674.96	1318097.57	данные отсутствуют	данные отсутствуют
146	784681.99	1318087	данные отсутствуют	данные отсутствуют
147	784693.16	1318082.3	данные отсутствуют	данные отсутствуют
148	784704.35	1318077.58	данные отсутствуют	данные отсутствуют
149	784704.37	1318077.58	данные отсутствуют	данные отсутствуют
150	784704.39	1318077.56	данные отсутствуют	данные отсутствуют

Государственный регистратор		ФГИС ЕГРН
полное наименование должности	подпись	инициалы, фамилия

М.П.

Раздел 3.2

Выписка из Единого государственного реестра недвижимости об объекте недвижимости  
Описание местоположения земельного участка

<b>Земельный участок</b>			
(вид объекта недвижимости)			
Лист № <u>    </u> Раздела <b>3.2</b>	Всего листов раздела <b>3.2</b> : <u>    </u>	Всего разделов: <u>    </u>	Всего листов выписки: <u>    </u>
<b>15.09.2021 № 99/2021/417511953</b>			
Кадастровый номер:		<b>02:17:040801:15</b>	

Сведения о характерных точках границы земельного участка				
Система координат: МСК-05				
Зона №				
Номер точки	Координаты		Описание закрепления на местности	Средняя квадратическая погрешность определения координат характерных точек границ земельного участка, м
	X	Y		
1	2	3	4	5
151	784712.63	1318068.73	данные отсутствуют	данные отсутствуют
152	784712.64	1318068.71	данные отсутствуют	данные отсутствуют
153	784712.65	1318068.67	данные отсутствуют	данные отсутствуют
154	784712.65	1318056.9	данные отсутствуют	данные отсутствуют
155	784712.64	1318056.86	данные отсутствуют	данные отсутствуют
156	784707.34	1318046.25	данные отсутствуют	данные отсутствуют
157	784702.06	1318035.69	данные отсутствуют	данные отсутствуют
158	784708.5	1318025.75	данные отсутствуют	данные отсутствуют
159	784720.26	1318021.63	данные отсутствуют	данные отсутствуют
160	784729.38	1318017.05	данные отсутствуют	данные отсутствуют
161	784750.47	1318003.22	данные отсутствуют	данные отсутствуют
162	784750.5	1318003.19	данные отсутствуют	данные отсутствуют
163	784754.13	1317997.31	данные отсутствуют	данные отсутствуют
164	784754.14	1317997.25	данные отсутствуют	данные отсутствуют
165	784753.3	1317989.73	данные отсутствуют	данные отсутствуют

Государственный регистратор		ФГИС ЕГРН
полное наименование должности	подпись	инициалы, фамилия

М.П.

<b>Земельный участок</b>			
(вид объекта недвижимости)			
Лист № <u>    </u> Раздела <b>3.2</b>	Всего листов раздела <b>3.2</b> : <u>    </u>	Всего разделов: <u>    </u>	Всего листов выписки: <u>    </u>
<b>15.09.2021 № 99/2021/417511953</b>			
Кадастровый номер:		<b>02:17:040801:15</b>	

Сведения о характерных точках границы земельного участка				
Система координат: МСК-05				
Зона №				
Номер точки	Координаты		Описание закрепления на местности	Средняя квадратическая погрешность определения координат характерных точек границ земельного участка, м
	X	Y		
1	2	3	4	5
166	784753.29	1317989.7	данные отсутствуют	данные отсутствуют
167	784753.27	1317989.68	данные отсутствуют	данные отсутствуют
168	784746.85	1317983.03	данные отсутствуют	данные отсутствуют
169	784746.83	1317983.01	данные отсутствуют	данные отсутствуют
170	784732.66	1317975.07	данные отсутствуют	данные отсутствуют
171	784725.57	1317968.47	данные отсутствуют	данные отсутствуют
172	784716.16	1317961.4	данные отсутствуют	данные отсутствуют
173	784706.15	1317951.99	данные отсутствуют	данные отсутствуют
174	784699.7	1317941.41	данные отсутствуют	данные отсутствуют
175	784699.11	1317929.69	данные отсутствуют	данные отсутствуют
176	784707.31	1317920.91	данные отсутствуют	данные отсутствуют
177	784719.05	1317917.96	данные отсутствуют	данные отсутствуют
178	784731.39	1317918.55	данные отсутствуют	данные отсутствуют
179	784743.16	1317922.67	данные отсутствуют	данные отсутствуют
180	784743.19	1317922.68	данные отсутствуют	данные отсутствуют

Государственный регистратор		ФГИС ЕГРН
полное наименование должности	подпись	инициалы, фамилия

М.П.

<b>Земельный участок</b>			
(вид объекта недвижимости)			
Лист № <u>    </u> Раздела <b>3.2</b>	Всего листов раздела <b>3.2</b> : <u>    </u>	Всего разделов: <u>    </u>	Всего листов выписки: <u>    </u>
<b>15.09.2021 № 99/2021/417511953</b>			
Кадастровый номер:		<b>02:17:040801:15</b>	

Сведения о характерных точках границы земельного участка				
Система координат: МСК-05				
Зона №				
Номер точки	Координаты		Описание закрепления на местности	Средняя квадратическая погрешность определения координат характерных точек границ земельного участка, м
	X	Y		
1	2	3	4	5
181	784754.97	1317923.27	данные отсутствуют	данные отсутствуют
182	784755.02	1317923.26	данные отсутствуют	данные отсутствуют
183	784766.78	1317916.2	данные отсутствуют	данные отсутствуют
184	784779.73	1317915.02	данные отсутствуют	данные отсутствуют
185	784792.1	1317911.5	данные отсутствуют	данные отсутствуют
186	784792.13	1317911.49	данные отсутствуют	данные отсутствуют
187	784792.15	1317911.47	данные отсутствуют	данные отсутствуют
188	784800.4	1317902.62	данные отсутствуют	данные отсутствуют
189	784800.41	1317902.6	данные отсутствуют	данные отсутствуют
190	784806.3	1317892.01	данные отсутствуют	данные отсутствуют
191	784806.31	1317891.96	данные отсутствуют	данные отсутствуют
192	784804.54	1317878.41	данные отсутствуют	данные отсутствуют
193	784804.53	1317878.37	данные отсутствуют	данные отсутствуют
194	784798.05	1317867.17	данные отсутствуют	данные отсутствуют
195	784798.04	1317867.16	данные отсутствуют	данные отсутствуют

Государственный регистратор		ФГИС ЕГРН
полное наименование должности	подпись	инициалы, фамилия

М.П.

<b>Земельный участок</b>			
(вид объекта недвижимости)			
Лист № <u>    </u> Раздела <b>3.2</b>	Всего листов раздела <b>3.2</b> : <u>    </u>	Всего разделов: <u>    </u>	Всего листов выписки: <u>    </u>
<b>15.09.2021 № 99/2021/417511953</b>			
Кадастровый номер:		<b>02:17:040801:15</b>	

Сведения о характерных точках границы земельного участка				
Система координат: МСК-05				
Зона №				
Номер точки	Координаты		Описание закрепления на местности	Средняя квадратическая погрешность определения координат характерных точек границ земельного участка, м
	X	Y		
1	2	3	4	5
196	784789.22	1317856.57	данные отсутствуют	данные отсутствуют
197	784784.52	1317845.4	данные отсутствуют	данные отсутствуют
198	784783.93	1317832.46	данные отсутствуют	данные отсутствуют
199	784785.1	1317818.96	данные отсутствуют	данные отсутствуют
200	784790.97	1317808.37	данные отсутствуют	данные отсутствуют
201	784795.6	1317802.81	данные отсутствуют	данные отсутствуют
202	784816.59	1317796.36	данные отсутствуют	данные отсутствуют
203	784840.19	1317784.55	данные отсутствуют	данные отсутствуют
204	784849.03	1317760.96	данные отсутствуют	данные отсутствуют
205	784869.68	1317743.26	данные отсутствуют	данные отсутствуют
206	784837.24	1317734.41	данные отсутствуют	данные отсутствуют
207	784831.34	1317687.23	данные отсутствуют	данные отсутствуют
208	784810.69	1317704.92	данные отсутствуют	данные отсутствуют
209	784795.94	1317755.06	данные отсутствуют	данные отсутствуют
210	784790.79	1317755.7	данные отсутствуют	данные отсутствуют

Государственный регистратор		ФГИС ЕГРН
полное наименование должности	подпись	инициалы, фамилия

М.П.

Раздел 3.2

Выписка из Единого государственного реестра недвижимости об объекте недвижимости  
Описание местоположения земельного участка

<b>Земельный участок</b>			
(вид объекта недвижимости)			
Лист № <u>    </u> Раздела <b>3.2</b>	Всего листов раздела <b>3.2</b> : <u>    </u>	Всего разделов: <u>    </u>	Всего листов выписки: <u>    </u>
<b>15.09.2021 № 99/2021/417511953</b>			
Кадастровый номер:		<b>02:17:040801:15</b>	

Сведения о характерных точках границы земельного участка				
Система координат: МСК-05				
Зона №				
Номер точки	Координаты		Описание закрепления на местности	Средняя квадратическая погрешность определения координат характерных точек границ земельного участка, м
	X	Y		
1	2	3	4	5
211	784783.3	1317753.46	данные отсутствуют	данные отсутствуют
212	784772.73	1317742.88	данные отсутствуют	данные отсутствуют
213	784769.2	1317730.54	данные отсутствуют	данные отсутствуют
214	784765.67	1317717.59	данные отсутствуют	данные отсутствуют
215	784766.26	1317705.84	данные отсутствуют	данные отсутствуют
216	784770.37	1317694.67	данные отсутствуют	данные отсутствуют
217	784776.26	1317682.32	данные отсутствуют	данные отсутствуют
218	784785.68	1317672.32	данные отсутствуют	данные отсутствуют
219	784785.69	1317672.31	данные отсутствуют	данные отсутствуют
220	784785.69	1317672.29	данные отсутствуют	данные отсутствуют
221	784790.4	1317660.51	данные отсутствуют	данные отсутствуют
222	784790.41	1317660.48	данные отсутствуют	данные отсутствуют
223	784790.36	1317659.44	данные отсутствуют	данные отсутствуют
224	784792.76	1317664.53	данные отсутствуют	данные отсутствуют
225	784792.22	1317691.23	данные отсутствуют	данные отсутствуют

Государственный регистратор		ФГИС ЕГРН
полное наименование должности	подпись	инициалы, фамилия

М.П.

<b>Земельный участок</b>			
(вид объекта недвижимости)			
Лист №	Раздела <b>3.2</b>	Всего листов раздела <b>3.2</b> : _____	Всего разделов: _____
<b>15.09.2021 № 99/2021/417511953</b>		Всего листов выписки: _____	
Кадастровый номер:		<b>02:17:040801:15</b>	

Сведения о характерных точках границы земельного участка				
Система координат: МСК-05				
Зона №				
Номер точки	Координаты		Описание закрепления на местности	Средняя квадратическая погрешность определения координат характерных точек границ земельного участка, м
	X	Y		
1	2	3	4	5
226	784796.5	1317696.03	данные отсутствуют	данные отсутствуют
227	784815.19	1317686.42	данные отсутствуют	данные отсутствуют
228	784822.13	1317672.54	данные отсутствуют	данные отсутствуют
229	784811.98	1317647.44	данные отсутствуют	данные отсутствуют
230	784817.32	1317633.02	данные отсутствуют	данные отсутствуют
231	784831.21	1317606.85	данные отсутствуют	данные отсутствуют
232	784842.42	1317587.62	данные отсутствуют	данные отсутствуют
233	784738.85	1318056.64	данные отсутствуют	данные отсутствуют
234	784736.85	1318057.67	данные отсутствуют	данные отсутствуют
235	784737.88	1318059.67	данные отсутствуют	данные отсутствуют
236	784739.88	1318058.64	данные отсутствуют	данные отсутствуют

Государственный регистратор		ФГИС ЕГРН
полное наименование должности	подпись	инициалы, фамилия

М.П.



## Выписка из Единого государственного реестра недвижимости об объекте недвижимости

## Сведения о характеристиках объекта недвижимости

На основании запроса от 15.09.2021 г., поступившего на рассмотрение 15.09.2021 г., сообщаем, что согласно записям Единого государственного реестра недвижимости:

<b>Земельный участок</b>			
(вид объекта недвижимости)			
Лист № ____ Раздела <b>1</b>	Всего листов раздела <b>1</b> : ____	Всего разделов: ____	Всего листов выписки: ____
<b>15.09.2021 № 99/2021/417513629</b>			
Кадастровый номер:		<b>02:17:040801:21</b>	

Номер кадастрового квартала:	02:17:040801
Дата присвоения кадастрового номера:	10.01.2008
Ранее присвоенный государственный учетный номер:	данные отсутствуют
Адрес:	установлено относительно ориентира, расположенного в границах участка. Почтовый адрес ориентира: Республика Башкортостан, р-н. Бураевский, с/с. Бураевский
Площадь:	631736 кв. м
Кадастровая стоимость, руб.:	1604609.44
Кадастровые номера расположенных в пределах земельного участка объектов недвижимости:	02:00:000000:1732, 02:00:000000:1739
Кадастровые номера объектов недвижимости, из которых образован объект недвижимости:	02:17:040801:16
Кадастровые номера образованных объектов недвижимости:	02:17:040801:50, 02:17:000000:245
Сведения о включении объекта недвижимости в состав предприятия как имущественного комплекса:	

Государственный регистратор		ФГИС ЕГРН
полное наименование должности	подпись	инициалы, фамилия

М.П.

## Выписка из Единого государственного реестра недвижимости об объекте недвижимости

## Сведения о характеристиках объекта недвижимости

<b>Земельный участок</b>			
(вид объекта недвижимости)			
Лист № ____ Раздела <b>1</b>	Всего листов раздела <b>1</b> : ____	Всего разделов: ____	Всего листов выписки: ____
<b>15.09.2021 № 99/2021/417513629</b>			
Кадастровый номер:		<b>02:17:040801:21</b>	

Категория земель:	Земли сельскохозяйственного назначения
Виды разрешенного использования:	Для возделывания сельскохозяйственных культур
Сведения о кадастровом инженерере:	Вахитова Лилия Гимазетдиновна №02-10-121
Сведения о лесах, водных объектах и об иных природных объектах, расположенных в пределах земельного участка:	данные отсутствуют
Сведения о том, что земельный участок полностью или частично расположен в границах зоны с особыми условиями использования территории или территории объекта культурного наследия	данные отсутствуют
Сведения о том, что земельный участок расположен в границах особой экономической зоны, территории опережающего социально-экономического развития, зоны территориального развития в Российской Федерации, игровой зоны:	данные отсутствуют
Сведения о том, что земельный участок расположен в границах особо охраняемой природной территории, охотничьих угодий, лесничеств, лесопарков:	данные отсутствуют
Сведения о результатах проведения государственного земельного надзора:	данные отсутствуют
Сведения о расположении земельного участка в границах территории, в отношении которой утвержден проект межевания территории:	данные отсутствуют

Государственный регистратор		ФГИС ЕГРН
полное наименование должности	подпись	инициалы, фамилия

М.П.

Земельный участок		
(вид объекта недвижимости)		
Лист № ____ Раздела <b>1</b>	Всего листов раздела <b>1</b> : ____	Всего разделов: ____
15.09.2021 № 99/2021/417513629		
Кадастровый номер:		<b>02:17:040801:21</b>
Условный номер земельного участка:	данные отсутствуют	
Сведения о принятии акта и (или) заключении договора, предусматривающих предоставление в соответствии с земельным законодательством исполнительным органом государственной власти или органом местного самоуправления находящегося в государственной или муниципальной собственности земельного участка для строительства наемного дома социального использования или наемного дома коммерческого использования:	данные отсутствуют	
Сведения о том, что земельный участок или земельные участки образованы на основании решения об изъятии земельного участка и (или) расположенного на нем объекта недвижимости для государственных или муниципальных нужд:	данные отсутствуют	
Сведения о том, что земельный участок образован из земель или земельного участка, государственная собственность на которые не разграничена:	данные отсутствуют	
Сведения о наличии земельного спора о местоположении границ земельных участков:	данные отсутствуют	
Статус записи об объекте недвижимости:	Сведения об объекте недвижимости имеют статус "актуальные, ранее учтенные"	
Особые отметки:	Граница земельного участка не установлена в соответствии с требованиями земельного законодательства. Посредством данного земельного участка обеспечен доступ к земельному участку (земельным участкам) с кадастровым номером (кадастровыми номерами) 02:17:040801:50. Сведения о категории земель, видах разрешенного использования имеют статус «Актуальные незасвидетельствованные». Право (ограничение права, обременение объекта недвижимости) зарегистрировано на данный объект недвижимости с категорией земель отсутствует, видами разрешенного использования отсутствует. Сведения необходимые для заполнения раздела 2 отсутствуют. Сведения необходимые для заполнения раздела 3.1 отсутствуют. Сведения необходимые для заполнения раздела 4 отсутствуют. Сведения необходимые для заполнения раздела 4.1 отсутствуют. Сведения необходимые для заполнения раздела 4.2 отсутствуют.	
Получатель выписки:	Рачкова Елена Сергеевна	
Государственный регистратор		ФГИС ЕГРН
полное наименование должности	подпись	инициалы, фамилия

М.П.

<b>Земельный участок</b>			
(вид объекта недвижимости)			
Лист № __ Раздела <u>3</u>	Всего листов раздела <u>3</u> : __	Всего разделов: __	Всего листов выписки: __
15.09.2021 № 99/2021/417513629			
Кадастровый номер:		02:17:040801:21	

План (чертеж, схема) земельного участка			
			
Масштаб 1: данные отсутствуют	Условные обозначения:		

Государственный регистратор		ФГИС ЕГРН
полное наименование должности	подпись	инициалы, фамилия

М.П.

<b>Земельный участок</b>			
(вид объекта недвижимости)			
Лист № __ Раздела <u>3.2</u>	Всего листов раздела <u>3.2</u> : __	Всего разделов: __	Всего листов выписки: __
15.09.2021 № 99/2021/417513629			
Кадастровый номер:		02:17:040801:21	

Сведения о характерных точках границы земельного участка				
Система координат: МСК-05				
Зона №				
Номер точки	Координаты		Описание закрепления на местности	Средняя квадратическая погрешность определения координат характерных точек границ земельного участка, м
	X	Y		
1	2	3	4	5
1	786410.46	1316756.65	данные отсутствуют	данные отсутствуют
2	786380.88	1316809.25	данные отсутствуют	данные отсутствуют
3	786374.3	1316868.41	данные отсутствуют	данные отсутствуют
4	786301.99	1316970.31	данные отсутствуют	данные отсутствуют
5	786177.08	1316999.89	данные отсутствуют	данные отсутствуют
6	785999.58	1317128.09	данные отсутствуют	данные отсутствуют
7	785907.95	1317317.24	данные отсутствуют	данные отсутствуют
8	785940.42	1317374.61	данные отсутствуют	данные отсутствуют
9	785960.14	1317414.06	данные отсутствуют	данные отсутствуют
10	786025.88	1317427.2	данные отсутствуют	данные отсутствуют
11	786118.28	1317419.89	данные отсутствуют	данные отсутствуют
12	786025.02	1317456.28	данные отсутствуют	данные отсутствуют
13	786000.99	1317473.28	данные отсутствуют	данные отсутствуют
14	785960.05	1317491.96	данные отсутствуют	данные отсутствуют
15	785858.5	1317568.04	данные отсутствуют	данные отсутствуют

Государственный регистратор		ФГИС ЕГРН
полное наименование должности	подпись	инициалы, фамилия

М.П.

<b>Земельный участок</b>			
(вид объекта недвижимости)			
Лист № <u>    </u> Раздела <b>3.2</b>	Всего листов раздела <b>3.2</b> : <u>    </u>	Всего разделов: <u>    </u>	Всего листов выписки: <u>    </u>
<b>15.09.2021 № 99/2021/417513629</b>			
Кадастровый номер:		<b>02:17:040801:21</b>	

Сведения о характерных точках границы земельного участка				
Система координат: МСК-05				
Зона №				
Номер точки	Координаты		Описание закрепления на местности	Средняя квадратическая погрешность определения координат характерных точек границ земельного участка, м
	X	Y		
1	2	3	4	5
16	785764.46	1317639.95	данные отсутствуют	данные отсутствуют
17	785763.08	1317641.56	данные отсутствуют	данные отсутствуют
18	785725.24	1317668.33	данные отсутствуют	данные отсутствуют
19	785579	1317843.81	данные отсутствуют	данные отсутствуют
20	785458.55	1317991.62	данные отсутствуют	данные отсутствуют
21	785452.08	1317999.56	данные отсутствуют	данные отсутствуют
22	785423.74	1318033.46	данные отсутствуют	данные отсутствуют
23	785382.3	1318082.22	данные отсутствуют	данные отсутствуют
24	785372.34	1318093.86	данные отсутствуют	данные отсутствуют
25	785343.58	1318128.2	данные отсутствуют	данные отсутствуют
26	785317.35	1318159.44	данные отсутствуют	данные отсутствуют
27	785272.41	1318212.78	данные отсутствуют	данные отсутствуют
28	785232.09	1318260.6	данные отсутствуют	данные отсутствуют
29	785193.84	1318306.1	данные отсутствуют	данные отсутствуют
30	785153.04	1318354.39	данные отсутствуют	данные отсутствуют

Государственный регистратор		ФГИС ЕГРН
полное наименование должности	подпись	инициалы, фамилия

М.П.

<b>Земельный участок</b>			
(вид объекта недвижимости)			
Лист № <u>    </u> Раздела <b>3.2</b>	Всего листов раздела <b>3.2</b> : <u>    </u>	Всего разделов: <u>    </u>	Всего листов выписки: <u>    </u>
<b>15.09.2021 № 99/2021/417513629</b>			
Кадастровый номер:		<b>02:17:040801:21</b>	

Сведения о характерных точках границы земельного участка				
Система координат: МСК-05				
Зона №				
Номер точки	Координаты		Описание закрепления на местности	Средняя квадратическая погрешность определения координат характерных точек границ земельного участка, м
	X	Y		
1	2	3	4	5
31	785108.5	1318407.7	данные отсутствуют	данные отсутствуют
32	785092.96	1318426.26	данные отсутствуют	данные отсутствуют
33	785050.09	1318476.94	данные отсутствуют	данные отсутствуют
34	785021.8	1318510.57	данные отсутствуют	данные отсутствуют
35	784968.01	1318574.4	данные отсутствуют	данные отсутствуют
36	784926.41	1318623.81	данные отсутствуют	данные отсутствуют
37	784878.84	1318680.07	данные отсутствуют	данные отсутствуют
38	784862.5	1318699.43	данные отсутствуют	данные отсутствуют
39	784818.68	1318751.07	данные отсутствуют	данные отсутствуют
40	784790.31	1318784.53	данные отсутствуют	данные отсутствуют
41	784759.87	1318820.95	данные отсутствуют	данные отсутствуют
42	784698.03	1318894.66	данные отсутствуют	данные отсутствуют
43	784655.64	1318945.1	данные отсутствуют	данные отсутствуют
44	784596.03	1319015.94	данные отсутствуют	данные отсутствуют
45	784502.16	1319127.19	данные отсутствуют	данные отсутствуют

Государственный регистратор		ФГИС ЕГРН
полное наименование должности	подпись	инициалы, фамилия

М.П.

<b>Земельный участок</b>			
(вид объекта недвижимости)			
Лист № <u>    </u> Раздела <u>3.2</u>	Всего листов раздела <u>3.2</u> : <u>    </u>	Всего разделов: <u>    </u>	Всего листов выписки: <u>    </u>
<b>15.09.2021 № 99/2021/417513629</b>			
Кадастровый номер:		<b>02:17:040801:21</b>	

Сведения о характерных точках границы земельного участка				
Система координат: МСК-05				
Зона №				
Номер точки	Координаты		Описание закрепления на местности	Средняя квадратическая погрешность определения координат характерных точек границ земельного участка, м
	X	Y		
1	2	3	4	5
46	784429.65	1319212.85	данные отсутствуют	данные отсутствуют
47	784357.37	1319298.83	данные отсутствуют	данные отсутствуют
48	784318.31	1319345.03	данные отсутствуют	данные отсутствуют
49	784266.74	1319406.19	данные отсутствуют	данные отсутствуют
50	784208.09	1319475.77	данные отсутствуют	данные отсутствуют
51	784121.46	1319578.53	данные отсутствуют	данные отсутствуют
52	784017.11	1319702.29	данные отсутствуют	данные отсутствуют
53	783934.72	1319799.81	данные отсутствуют	данные отсутствуют
54	783851.07	1319898.96	данные отсутствуют	данные отсутствуют
55	783838.75	1319913.09	данные отсутствуют	данные отсутствуют
56	783550.74	1320214.49	данные отсутствуют	данные отсутствуют
57	783421.91	1320332.49	данные отсутствуют	данные отсутствуют
58	783343.23	1320405.32	данные отсутствуют	данные отсутствуют
59	783325.18	1320422.81	данные отсутствуют	данные отсутствуют
60	782815.07	1320885.61	данные отсутствуют	данные отсутствуют

Государственный регистратор		ФГИС ЕГРН
полное наименование должности	подпись	инициалы, фамилия

М.П.

Раздел 3.2

Выписка из Единого государственного реестра недвижимости об объекте недвижимости  
Описание местоположения земельного участка

<b>Земельный участок</b>			
(вид объекта недвижимости)			
Лист № <u>    </u> Раздела <u>3.2</u>	Всего листов раздела <u>3.2</u> : <u>    </u>	Всего разделов: <u>    </u>	Всего листов выписки: <u>    </u>
<b>15.09.2021 № 99/2021/417513629</b>			
Кадастровый номер:		<b>02:17:040801:21</b>	

Сведения о характерных точках границы земельного участка				
Система координат: МСК-05				
Зона №				
Номер точки	Координаты		Описание закрепления на местности	Средняя квадратическая погрешность определения координат характерных точек границ земельного участка, м
	X	Y		
1	2	3	4	5
61	782775.26	1320924.19	данные отсутствуют	данные отсутствуют
62	781075.85	1320527.91	данные отсутствуют	данные отсутствуют
63	781069.08	1320484.02	данные отсутствуют	данные отсутствуют
64	781075	1320478.83	данные отсутствуют	данные отсутствуют
65	781074.08	1320465.79	данные отсутствуют	данные отсутствуют
66	781068.2	1320462.5	данные отсутствуют	данные отсутствуют
67	781066.7	1320455.71	данные отсутствуют	данные отсутствуют
68	782486.18	1320785.82	данные отсутствуют	данные отсутствуют
69	783072.04	1319595.18	данные отсутствуют	данные отсутствуют
70	783159.73	1319704.19	данные отсутствуют	данные отсутствуют
71	783307.43	1319622.8	данные отсутствуют	данные отсутствуют
72	783455.14	1319523.32	данные отсутствуют	данные отсутствуют
73	783560.65	1319411.79	данные отсутствуют	данные отсутствуют
74	783617.92	1319402.75	данные отсутствуют	данные отсутствуют
75	783735.48	1319390.69	данные отсутствуют	данные отсутствуют

Государственный регистратор		ФГИС ЕГРН
полное наименование должности	подпись	инициалы, фамилия

М.П.

<b>Земельный участок</b>			
(вид объекта недвижимости)			
Лист № <u>    </u> Раздела <b>3.2</b>	Всего листов раздела <b>3.2</b> : <u>    </u>	Всего разделов: <u>    </u>	Всего листов выписки: <u>    </u>
<b>15.09.2021 № 99/2021/417513629</b>			
Кадастровый номер:		<b>02:17:040801:21</b>	

Сведения о характерных точках границы земельного участка				
Система координат: МСК-05				
Зона №				
Номер точки	Координаты		Описание закрепления на местности	Средняя квадратическая погрешность определения координат характерных точек границ земельного участка, м
	X	Y		
1	2	3	4	5
76	783859.08	1319339.44	данные отсутствуют	данные отсутствуют
77	783783.71	1319297.24	данные отсутствуют	данные отсутствуют
78	783690.27	1319333.41	данные отсутствуют	данные отсутствуют
79	783549.18	1319377.34	данные отсутствуют	данные отсутствуют
80	783504.85	1319344.85	данные отсутствуют	данные отсутствуют
81	783551.6	1319264.08	данные отсутствуют	данные отсутствуют
82	783485.29	1319239.97	данные отсутствуют	данные отсутствуют
83	783548.59	1319167.62	данные отсутствуют	данные отсутствуют
84	783611.89	1319119.39	данные отсутствуют	данные отсутствуют
85	783711.37	1319134.46	данные отсутствуют	данные отсутствуют
86	783726.44	1319107.33	данные отсутствуют	данные отсутствуют
87	783620.93	1319098.29	данные отсутствуют	данные отсутствуют
88	783642.04	1319044.03	данные отсутствуют	данные отсутствуют
89	783599.83	1319050.06	данные отсутствуют	данные отсутствуют
90	783533.52	1319116.38	данные отсутствуют	данные отсутствуют

Государственный регистратор		ФГИС ЕГРН
полное наименование должности	подпись	инициалы, фамилия

М.П.

Раздел 3.2

<b>Земельный участок</b>			
(вид объекта недвижимости)			
Лист № <u>    </u> Раздела <b>3.2</b>	Всего листов раздела <b>3.2</b> : <u>    </u>	Всего разделов: <u>    </u>	Всего листов выписки: <u>    </u>
<b>15.09.2021 № 99/2021/417513629</b>			
Кадастровый номер:		<b>02:17:040801:21</b>	

Сведения о характерных точках границы земельного участка				
Система координат: МСК-05				
Зона №				
Номер точки	Координаты		Описание закрепления на местности	Средняя квадратическая погрешность определения координат характерных точек границ земельного участка, м
	X	Y		
1	2	3	4	5
91	783440.07	1319098.29	данные отсутствуют	данные отсутствуют
92	783376.77	1319083.22	данные отсутствуют	данные отсутствуют
93	783316.48	1319116.38	данные отсутствуют	данные отсутствуют
94	783367.72	1319194.75	данные отсутствуют	данные отсутствуют
95	783361.69	1319255.04	данные отсутствуют	данные отсутствуют
96	783325.52	1319264.08	данные отсутствуют	данные отсутствуют
97	783286.33	1319209.82	данные отсутствуют	данные отсутствуют
98	783220.02	1319194.75	данные отсутствуют	данные отсутствуют
99	783117.52	1319261.07	данные отсутствуют	данные отсутствуют
100	783081.35	1319324.37	данные отсутствуют	данные отсутствуют
101	783039.15	1319348.49	данные отсутствуют	данные отсутствуют
102	782990.92	1319324.37	данные отсутствуют	данные отсутствуют
103	782963.79	1319258.05	данные отсутствуют	данные отсутствуют
104	782861.3	1319255.04	данные отсутствуют	данные отсутствуют
105	782810.05	1319270.11	данные отсутствуют	данные отсутствуют

Государственный регистратор		ФГИС ЕГРН
полное наименование должности	подпись	инициалы, фамилия

М.П.

<b>Земельный участок</b>			
(вид объекта недвижимости)			
Лист № <u>    </u> Раздела <b>3.2</b>	Всего листов раздела <b>3.2</b> : <u>    </u>	Всего разделов: <u>    </u>	Всего листов выписки: <u>    </u>
<b>15.09.2021 № 99/2021/417513629</b>			
Кадастровый номер:		<b>02:17:040801:21</b>	

Сведения о характерных точках границы земельного участка				
Система координат: МСК-05				
Зона №				
Номер точки	Координаты		Описание закрепления на местности	Средняя квадратическая погрешность определения координат характерных точек границ земельного участка, м
	X	Y		
1	2	3	4	5
106	782752.78	1319336.43	данные отсутствуют	данные отсутствуют
107	782713.04	1319353.16	данные отсутствуют	данные отсутствуют
108	782696.51	1319351.16	данные отсутствуют	данные отсутствуют
109	782704.55	1319276.14	данные отсутствуют	данные отсутствуют
110	782677.42	1319182.69	данные отсутствуют	данные отсутствуют
111	782755.79	1319107.33	данные отсутствуют	данные отсутствуют
112	782864.31	1319077.19	данные отсутствуют	данные отсутствуют
113	782884.72	1319023.32	данные отсутствуют	данные отсутствуют
114	782890.56	1319012.62	данные отсутствуют	данные отсутствуют
115	782890.75	1319012.38	данные отсутствуют	данные отсутствуют
116	782890.76	1319012.36	данные отсутствуют	данные отсутствуют
117	782891.19	1319011.46	данные отсутствуют	данные отсутствуют
118	782906.43	1318983.51	данные отсутствуют	данные отсутствуют
119	782910.77	1318979.99	данные отсутствуют	данные отсутствуют
120	782910.78	1318979.98	данные отсутствуют	данные отсутствуют

Государственный регистратор		ФГИС ЕГРН
полное наименование должности	подпись	инициалы, фамилия

М.П.

Раздел 3.2

Выписка из Единого государственного реестра недвижимости об объекте недвижимости  
Описание местоположения земельного участка

<b>Земельный участок</b>			
(вид объекта недвижимости)			
Лист № <u>    </u> Раздела <b>3.2</b>	Всего листов раздела <b>3.2</b> : <u>    </u>	Всего разделов: <u>    </u>	Всего листов выписки: <u>    </u>
<b>15.09.2021 № 99/2021/417513629</b>			
Кадастровый номер:		<b>02:17:040801:21</b>	

Сведения о характерных точках границы земельного участка				
Система координат: МСК-05				
Зона №				
Номер точки	Координаты		Описание закрепления на местности	Средняя квадратическая погрешность определения координат характерных точек границ земельного участка, м
	X	Y		
1	2	3	4	5
121	782919.03	1318971.15	данные отсутствуют	данные отсутствуют
122	782919.04	1318971.13	данные отсутствуют	данные отсутствуют
123	782924.93	1318959.94	данные отсутствуют	данные отсутствуют
124	782929.28	1318954.61	данные отсутствуют	данные отсутствуют
125	782955.5	1318943.69	данные отсутствуют	данные отсутствуют
126	782996.79	1318931.9	данные отсутствуют	данные отсутствуют
127	783043.98	1318940.75	данные отсутствуют	данные отсутствуют
128	783088.21	1318917.15	данные отсутствуют	данные отсутствуют
129	783129.51	1318905.35	данные отсутствуют	данные отсутствуют
130	783226.85	1318928.95	данные отсутствуют	данные отсутствуют
131	783228.38	1318918.26	данные отсутствуют	данные отсутствуют
132	783229.7	1318917.37	данные отсутствуют	данные отсутствуют
133	783229.73	1318917.35	данные отсутствуют	данные отсутствуют
134	783229.74	1318917.32	данные отсутствуют	данные отсутствуют
135	783232.41	1318903.94	данные отсутствуют	данные отсутствуют

Государственный регистратор		ФГИС ЕГРН
полное наименование должности	подпись	инициалы, фамилия

М.П.

Выписка из Единого государственного реестра недвижимости об объекте недвижимости  
Описание местоположения земельного участка

<b>Земельный участок</b>			
(вид объекта недвижимости)			
Лист № <u>    </u> Раздела <u>3.2</u>	Всего листов раздела <u>3.2</u> : <u>    </u>	Всего разделов: <u>    </u>	Всего листов выписки: <u>    </u>
<b>15.09.2021 № 99/2021/417513629</b>			
Кадастровый номер:		<b>02:17:040801:21</b>	

Сведения о характерных точках границы земельного участка				
Система координат: МСК-05				
Зона №				
Номер точки	Координаты		Описание закрепления на местности	Средняя квадратическая погрешность определения координат характерных точек границ земельного участка, м
	X	Y		
1	2	3	4	5
136	783232.41	1318903.91	данные отсутствуют	данные отсутствуют
137	783231.23	1318890.97	данные отсутствуют	данные отсутствуют
138	783231.22	1318890.95	данные отсутствуют	данные отсутствуют
139	783227.1	1318879.74	данные отсутствуют	данные отсутствуют
140	783227.08	1318879.69	данные отсутствуют	данные отсутствуют
141	783224.27	1318850.28	данные отсутствуют	данные отсутствуют
142	783226.67	1318846.36	данные отсутствуют	данные отсутствуют
143	783268.13	1318846.36	данные отсутствуют	данные отсутствуют
144	783279.93	1318855.21	данные отсутствуют	данные отсутствуют
145	783314.73	1318855.21	данные отсутствуют	данные отсутствуют
146	783320.08	1318855.72	данные отсутствуют	данные отсутствуют
147	783320.47	1318855.76	данные отсутствуют	данные отсутствуют
148	783344.43	1318861.74	данные отсутствуют	данные отсутствуют
149	783355.97	1318868.67	данные отсутствуют	данные отсутствуют
150	783358.95	1318870.65	данные отсутствуют	данные отсутствуют

Государственный регистратор		ФГИС ЕГРН
полное наименование должности	подпись	инициалы, фамилия

М.П.

Раздел 3.2

Выписка из Единого государственного реестра недвижимости об объекте недвижимости  
Описание местоположения земельного участка

<b>Земельный участок</b>			
(вид объекта недвижимости)			
Лист № <u>    </u> Раздела <u>3.2</u>	Всего листов раздела <u>3.2</u> : <u>    </u>	Всего разделов: <u>    </u>	Всего листов выписки: <u>    </u>
<b>15.09.2021 № 99/2021/417513629</b>			
Кадастровый номер:		<b>02:17:040801:21</b>	

Сведения о характерных точках границы земельного участка				
Система координат: МСК-05				
Зона №				
Номер точки	Координаты		Описание закрепления на местности	Средняя квадратическая погрешность определения координат характерных точек границ земельного участка, м
	X	Y		
1	2	3	4	5
151	783365.46	1318878.79	данные отсутствуют	данные отсутствуют
152	783372.24	1318877.43	данные отсутствуют	данные отсутствуют
153	783378.37	1318879.27	данные отсутствуют	данные отсутствуют
154	783378.41	1318879.27	данные отсутствуют	данные отсутствуют
155	783390.19	1318877.51	данные отсутствуют	данные отсутствуют
156	783390.21	1318877.51	данные отсутствуют	данные отсутствуют
157	783401.99	1318873.98	данные отсутствуют	данные отсутствуют
158	783411.75	1318871.18	данные отсутствуют	данные отсутствуют
159	783439.19	1318887.66	данные отсутствуют	данные отсутствуют
160	783440.46	1318895.67	данные отсутствуют	данные отсутствуют
161	783440.16	1318901.56	данные отсутствуют	данные отсутствуют
162	783437.22	1318913.92	данные отсутствуют	данные отсутствуют
163	783437.22	1318913.94	данные отсутствуют	данные отсутствуют
164	783437.22	1318913.96	данные отсутствуют	данные отсутствуют
165	783439.57	1318926.32	данные отсутствуют	данные отсутствуют

Государственный регистратор		ФГИС ЕГРН
полное наименование должности	подпись	инициалы, фамилия

М.П.



<b>Земельный участок</b>			
(вид объекта недвижимости)			
Лист № <u>    </u> Раздела <b>3.2</b>	Всего листов раздела <b>3.2</b> : <u>    </u>	Всего разделов: <u>    </u>	Всего листов выписки: <u>    </u>
<b>15.09.2021 № 99/2021/417513629</b>			
Кадастровый номер:		<b>02:17:040801:21</b>	

Сведения о характерных точках границы земельного участка

Система координат: МСК-05

Зона №

Номер точки	Координаты		Описание закрепления на местности	Средняя квадратическая погрешность определения координат характерных точек границ земельного участка, м
	X	Y		
1	2	3	4	5
166	783439.58	1318926.34	данные отсутствуют	данные отсутствуют
167	783446.65	1318938.73	данные отсутствуют	данные отсутствуют
168	783447.51	1318940.25	данные отсутствуют	данные отсутствуют
169	783448.04	1318943.69	данные отсутствуют	данные отсутствуют
170	783449.34	1318943.56	данные отсутствуют	данные отсутствуют
171	783452.54	1318949.33	данные отсутствуют	данные отсутствуют
172	783452.58	1318949.36	данные отсутствуют	данные отсутствуют
173	783452.59	1318949.37	данные отсутствуют	данные отсутствуют
174	783464.37	1318952.91	данные отсутствуют	данные отсутствуют
175	783464.4	1318952.91	данные отсутствуют	данные отсутствуют
176	783464.45	1318952.9	данные отсутствуют	данные отсутствуют
177	783464.46	1318952.88	данные отсутствуют	данные отсутствуют
178	783473.3	1318944.04	данные отсутствуют	данные отсутствуют
179	783476.74	1318940.82	данные отсутствуют	данные отсутствуют
180	783507.03	1318937.79	данные отсутствуют	данные отсутствуют

Государственный регистратор		ФГИС ЕГРН
полное наименование должности	подпись	инициалы, фамилия

М.П.

Раздел 3.2

Выписка из Единого государственного реестра недвижимости об объекте недвижимости  
Описание местоположения земельного участка

<b>Земельный участок</b>			
(вид объекта недвижимости)			
Лист № <u>    </u> Раздела <b>3.2</b>	Всего листов раздела <b>3.2</b> : <u>    </u>	Всего разделов: <u>    </u>	Всего листов выписки: <u>    </u>
<b>15.09.2021 № 99/2021/417513629</b>			
Кадастровый номер:		<b>02:17:040801:21</b>	

Сведения о характерных точках границы земельного участка

Система координат: МСК-05

Зона №

Номер точки	Координаты		Описание закрепления на местности	Средняя квадратическая погрешность определения координат характерных точек границ земельного участка, м
	X	Y		
1	2	3	4	5
181	783536.53	1318964.35	данные отсутствуют	данные отсутствуют
182	783568.12	1318957.05	данные отсутствуют	данные отсутствуют
183	783580.42	1318959.98	данные отсутствуют	данные отсутствуют
184	783580.44	1318959.98	данные отсутствуют	данные отсутствуют
185	783580.47	1318959.97	данные отсутствуют	данные отсутствуют
186	783592.25	1318955.25	данные отсутствуют	данные отсутствуют
187	783592.27	1318955.25	данные отсутствуют	данные отсутствуют
188	783592.28	1318955.24	данные отсутствуют	данные отсутствуют
189	783602.29	1318947	данные отсутствуют	данные отсутствуют
190	783602.31	1318946.97	данные отсутствуют	данные отсутствуют
191	783602.32	1318946.95	данные отсутствуют	данные отсутствуют
192	783604.68	1318934.58	данные отсутствуют	данные отсутствуют
193	783607.03	1318922.82	данные отсутствуют	данные отсутствуют
194	783607.87	1318922.03	данные отсутствуют	данные отсутствуют
195	783636.81	1318920.11	данные отсутствуют	данные отсутствуют

Государственный регистратор		ФГИС ЕГРН
полное наименование должности	подпись	инициалы, фамилия

М.П.

Выписка из Единого государственного реестра недвижимости об объекте недвижимости  
Описание местоположения земельного участка

<b>Земельный участок</b>			
(вид объекта недвижимости)			
Лист № <u>    </u> Раздела <u>3.2</u>	Всего листов раздела <u>3.2</u> : <u>    </u>	Всего разделов: <u>    </u>	Всего листов выписки: <u>    </u>
<b>15.09.2021 № 99/2021/417513629</b>			
Кадастровый номер:		<b>02:17:040801:21</b>	

Сведения о характерных точках границы земельного участка				
Система координат: МСК-05				
Зона №				
Номер точки	Координаты		Описание закрепления на местности	Средняя квадратическая погрешность определения координат характерных точек границ земельного участка, м
	X	Y		
1	2	3	4	5
196	783684	1318940.75	данные отсутствуют	данные отсутствуют
197	783685.47	1318939.77	данные отсутствуют	данные отсутствуют
198	783695.28	1318942.89	данные отсутствуют	данные отсутствуют
199	783695.3	1318942.89	данные отсутствуют	данные отсутствуют
200	783708.27	1318943.48	данные отсутствуют	данные отсутствуют
201	783708.3	1318943.47	данные отсутствуют	данные отсутствуют
202	783720.07	1318939.34	данные отсутствуют	данные отсутствуют
203	783720.09	1318939.34	данные отсутствуют	данные отсутствуют
204	783720.11	1318939.32	данные отсутствуют	данные отсутствуют
205	783728.95	1318929.31	данные отсутствуют	данные отсутствуют
206	783737.19	1318918.71	данные отсутствуют	данные отсутствуют
207	783744.26	1318909.28	данные отсутствуют	данные отсутствуют
208	783751.33	1318898.67	данные отсутствуют	данные отсутствуют
209	783758.4	1318889.26	данные отсутствуют	данные отсутствуют
210	783767.21	1318879.85	данные отсутствуют	данные отсутствуют

Государственный регистратор		ФГИС ЕГРН
полное наименование должности	подпись	инициалы, фамилия

М.П.

Раздел 3.2

Выписка из Единого государственного реестра недвижимости об объекте недвижимости  
Описание местоположения земельного участка

<b>Земельный участок</b>			
(вид объекта недвижимости)			
Лист № <u>    </u> Раздела <u>3.2</u>	Всего листов раздела <u>3.2</u> : <u>    </u>	Всего разделов: <u>    </u>	Всего листов выписки: <u>    </u>
<b>15.09.2021 № 99/2021/417513629</b>			
Кадастровый номер:		<b>02:17:040801:21</b>	

Сведения о характерных точках границы земельного участка				
Система координат: МСК-05				
Зона №				
Номер точки	Координаты		Описание закрепления на местности	Средняя квадратическая погрешность определения координат характерных точек границ земельного участка, м
	X	Y		
1	2	3	4	5
211	783778.96	1318873.98	данные отсутствуют	данные отсутствуют
212	783791.88	1318875.74	данные отсутствуют	данные отсутствуют
213	783804.23	1318878.67	данные отсутствуют	данные отсутствуют
214	783813.64	1318886.33	данные отсутствуют	данные отсутствуют
215	783813.66	1318886.34	данные отсутствуют	данные отсутствуют
216	783824.85	1318891.63	данные отсутствуют	данные отсутствуют
217	783824.88	1318891.64	данные отсутствуют	данные отсутствуют
218	783836.66	1318893.42	данные отсутствуют	данные отсутствуют
219	783836.68	1318893.42	данные отсутствуют	данные отсутствуют
220	783848.47	1318892.23	данные отсутствуют	данные отсутствуют
221	783867.33	1318888.11	данные отсутствуют	данные отсутствуют
222	783879.09	1318886.35	данные отсутствуют	данные отсутствуют
223	783940.6	1318902.41	данные отсутствуют	данные отсутствуют
224	783967.14	1318946.66	данные отсутствуют	данные отсутствуют
225	783980.5	1318943.32	данные отсутствуют	данные отсутствуют

Государственный регистратор		ФГИС ЕГРН
полное наименование должности	подпись	инициалы, фамилия

М.П.

<b>Земельный участок</b>			
(вид объекта недвижимости)			
Лист № <u>    </u> Раздела <u>3.2</u>	Всего листов раздела <u>3.2</u> : <u>    </u>	Всего разделов: <u>    </u>	Всего листов выписки: <u>    </u>
15.09.2021 № 99/2021/417513629			
Кадастровый номер:		02:17:040801:21	

Сведения о характерных точках границы земельного участка				
Система координат: МСК-05				
Зона №				
Номер точки	Координаты		Описание закрепления на местности	Средняя квадратическая погрешность определения координат характерных точек границ земельного участка, м
	X	Y		
1	2	3	4	5
226	783981.52	1318944.06	данные отсутствуют	данные отсутствуют
227	783981.55	1318944.07	данные отсутствуют	данные отсутствуют
228	783993.33	1318946.43	данные отсутствуют	данные отсутствуют
229	783993.35	1318946.43	данные отсутствуют	данные отсутствуют
230	783993.39	1318946.42	данные отсутствуют	данные отсутствуют
231	784004.02	1318940.53	данные отсутствуют	данные отсутствуют
232	784004.04	1318940.51	данные отсутствуют	данные отсутствуют
233	784012.85	1318930.5	данные отсутствуют	данные отсутствуют
234	784018.97	1318925.99	данные отсутствуют	данные отсутствуют
235	784055.63	1318925.99	данные отсутствуют	данные отсутствуют
236	784105.77	1318937.79	данные отсутствуют	данные отсутствуют
237	784106.86	1318937.52	данные отсутствуют	данные отсутствуют
238	784108.18	1318938.18	данные отсутствуют	данные отсутствуют
239	784108.19	1318938.19	данные отсутствуют	данные отсутствуют
240	784119.97	1318941.71	данные отсутствуют	данные отсутствуют

Государственный регистратор		ФГИС ЕГРН
полное наименование должности	подпись	инициалы, фамилия

М.П.

Раздел 3.2

Выписка из Единого государственного реестра недвижимости об объекте недвижимости  
Описание местоположения земельного участка

<b>Земельный участок</b>			
(вид объекта недвижимости)			
Лист № <u>    </u> Раздела <u>3.2</u>	Всего листов раздела <u>3.2</u> : <u>    </u>	Всего разделов: <u>    </u>	Всего листов выписки: <u>    </u>
15.09.2021 № 99/2021/417513629			
Кадастровый номер:		02:17:040801:21	

Сведения о характерных точках границы земельного участка				
Система координат: МСК-05				
Зона №				
Номер точки	Координаты		Описание закрепления на местности	Средняя квадратическая погрешность определения координат характерных точек границ земельного участка, м
	X	Y		
1	2	3	4	5
241	784120	1318941.71	данные отсутствуют	данные отсутствуют
242	784120.02	1318941.71	данные отсутствуют	данные отсутствуют
243	784129.49	1318939	данные отсутствуют	данные отсутствуют
244	784129.52	1318938.99	данные отсутствуют	данные отсутствуют
245	784129.54	1318938.97	данные отсутствуют	данные отсутствуют
246	784135.4	1318931.88	данные отсутствуют	данные отсутствуют
247	784135.41	1318931.87	данные отсутствуют	данные отсутствуют
248	784135.42	1318931.84	данные отсутствуют	данные отсутствуют
249	784137.67	1318919.74	данные отсутствуют	данные отсутствуют
250	784141.29	1318908.67	данные отсутствуют	данные отсутствуют
251	784145.11	1318896.4	данные отсутствуют	данные отсутствуют
252	784147.77	1318886.28	данные отсутствуют	данные отсутствуют
253	784151.31	1318872.72	данные отсутствуют	данные отсутствуют
254	784151.31	1318872.69	данные отсутствуют	данные отсутствуют
255	784150.13	1318859.16	данные отсутствуют	данные отсутствуют

Государственный регистратор		ФГИС ЕГРН
полное наименование должности	подпись	инициалы, фамилия

М.П.

Выписка из Единого государственного реестра недвижимости об объекте недвижимости  
Описание местоположения земельного участка

<b>Земельный участок</b>			
(вид объекта недвижимости)			
Лист №	Раздела <b>3.2</b>	Всего листов раздела <b>3.2</b> : _____	Всего разделов: _____
15.09.2021 № 99/2021/417513629		Всего листов выписки: _____	
Кадастровый номер:		02:17:040801:21	

Сведения о характерных точках границы земельного участка				
Система координат: МСК-05				
Зона №				
Номер точки	Координаты		Описание закрепления на местности	Средняя квадратическая погрешность определения координат характерных точек границ земельного участка, м
	X	Y		
1	2	3	4	5
256	784149.55	1318845.65	данные отсутствуют	данные отсутствуют
257	784152.81	1318841.01	данные отсутствуют	данные отсутствуют
258	784182.47	1318828.67	данные отсутствуют	данные отсутствуют
259	784183.13	1318828.4	данные отсутствуют	данные отсутствуют
260	784192.45	1318829.8	данные отсутствуют	данные отсутствуют
261	784192.48	1318829.79	данные отсутствуют	данные отсутствуют
262	784204.26	1318825.07	данные отсутствуют	данные отсутствуют
263	784204.28	1318825.07	данные отсутствуют	данные отсутствуют
264	784214.86	1318818.59	данные отсутствуют	данные отсутствуют
265	784227.81	1318815.66	данные отсутствуют	данные отсутствуют
266	784228.61	1318815.45	данные отсутствуют	данные отсутствуют
267	784259.14	1318819.82	данные отсутствуют	данные отсутствуют
268	784280.55	1318830.52	данные отсутствуют	данные отсутствуют
269	784286.04	1318835.67	данные отсутствуют	данные отсутствуют
270	784286.05	1318835.68	данные отсутствуют	данные отсутствуют

Государственный регистратор		ФГИС ЕГРН
полное наименование должности	подпись	инициалы, фамилия

М.П.

Раздел 3.2

Выписка из Единого государственного реестра недвижимости об объекте недвижимости  
Описание местоположения земельного участка

<b>Земельный участок</b>			
(вид объекта недвижимости)			
Лист №	Раздела <b>3.2</b>	Всего листов раздела <b>3.2</b> : _____	Всего разделов: _____
15.09.2021 № 99/2021/417513629		Всего листов выписки: _____	
Кадастровый номер:		02:17:040801:21	

Сведения о характерных точках границы земельного участка				
Система координат: МСК-05				
Зона №				
Номер точки	Координаты		Описание закрепления на местности	Средняя квадратическая погрешность определения координат характерных точек границ земельного участка, м
	X	Y		
1	2	3	4	5
271	784296.66	1318842.16	данные отсутствуют	данные отсутствуют
272	784296.68	1318842.16	данные отсутствуют	данные отсутствуют
273	784303.43	1318844.52	данные отсутствуют	данные отсутствуют
274	784331.4	1318882.49	данные отсутствуют	данные отсутствуют
275	784436.59	1318823.65	данные отсутствуют	данные отсутствуют
276	784430.72	1318745.43	данные отсутствуют	данные отсутствуют
277	784519.69	1318648.37	данные отсутствуют	данные отсутствуют
278	784533.84	1318533.12	данные отсутствуют	данные отсутствуют
279	784578.33	1318462.35	данные отсутствуют	данные отсутствуют
280	784602.6	1318440.11	данные отсутствуют	данные отсутствуют
281	784634.94	1318470.44	данные отсутствуют	данные отсутствуют
282	784665.28	1318430	данные отсутствуют	данные отсутствуют
283	784675.38	1318397.65	данные отсутствуют	данные отсутствуют
284	784687.51	1318334.97	данные отсутствуют	данные отсутствуют
285	784681.45	1318288.47	данные отсутствуют	данные отсутствуют

Государственный регистратор		ФГИС ЕГРН
полное наименование должности	подпись	инициалы, фамилия

М.П.

<b>Земельный участок</b>			
(вид объекта недвижимости)			
Лист № <u>    </u> Раздела <b>3.2</b>	Всего листов раздела <b>3.2</b> : <u>    </u>	Всего разделов: <u>    </u>	Всего листов выписки: <u>    </u>
<b>15.09.2021 № 99/2021/417513629</b>			
Кадастровый номер:		<b>02:17:040801:21</b>	

Сведения о характерных точках границы земельного участка				
Система координат: МСК-05				
Зона №				
Номер точки	Координаты		Описание закрепления на местности	Средняя квадратическая погрешность определения координат характерных точек границ земельного участка, м
	X	Y		
1	2	3	4	5
286	784709.75	1318241.96	данные отсутствуют	данные отсутствуют
287	784723.91	1318163.1	данные отсутствуют	данные отсутствуют
288	784732	1318122.67	данные отсутствуют	данные отсутствуют
289	784746.15	1318136.82	данные отсутствуют	данные отсутствуют
290	784774.46	1318134.8	данные отсутствуют	данные отсутствуют
291	784780.52	1318090.31	данные отсутствуют	данные отсутствуют
292	784812.87	1318106.49	данные отсутствуют	данные отсутствуют
293	784827.03	1318031.68	данные отсутствуют	данные отсутствуют
294	784833.09	1317944.73	данные отсутствуют	данные отсутствуют
295	784855.34	1317878.01	данные отсутствуют	данные отсутствуют
296	784843.2	1317861.83	данные отсутствуют	данные отсутствуют
297	784879.6	1317805.22	данные отсутствуют	данные отсутствуют
298	784879.6	1317726.36	данные отсутствуют	данные отсутствуют
299	784855.34	1317657.61	данные отсутствуют	данные отсутствуют
300	784853.31	1317598.98	данные отсутствуют	данные отсутствуют

Государственный регистратор		ФГИС ЕГРН
полное наименование должности	подпись	инициалы, фамилия

М.П.

Раздел 3.2

Выписка из Единого государственного реестра недвижимости об объекте недвижимости  
Описание местоположения земельного участка

<b>Земельный участок</b>			
(вид объекта недвижимости)			
Лист № <u>    </u> Раздела <b>3.2</b>	Всего листов раздела <b>3.2</b> : <u>    </u>	Всего разделов: <u>    </u>	Всего листов выписки: <u>    </u>
<b>15.09.2021 № 99/2021/417513629</b>			
Кадастровый номер:		<b>02:17:040801:21</b>	

Сведения о характерных точках границы земельного участка				
Система координат: МСК-05				
Зона №				
Номер точки	Координаты		Описание закрепления на местности	Средняя квадратическая погрешность определения координат характерных точек границ земельного участка, м
	X	Y		
1	2	3	4	5
301	784842.42	1317587.62	данные отсутствуют	данные отсутствуют
302	784831.21	1317606.85	данные отсутствуют	данные отсутствуют
303	784817.33	1317633.02	данные отсутствуют	данные отсутствуют
304	784811.98	1317647.44	данные отсутствуют	данные отсутствуют
305	784822.13	1317672.54	данные отсутствуют	данные отсутствуют
306	784815.19	1317686.42	данные отсутствуют	данные отсутствуют
307	784796.5	1317696.03	данные отсутствуют	данные отсутствуют
308	784792.22	1317691.23	данные отсутствуют	данные отсутствуют
309	784792.76	1317664.53	данные отсутствуют	данные отсутствуют
310	784790.36	1317659.44	данные отсутствуют	данные отсутствуют
311	784789.82	1317648.69	данные отсутствуют	данные отсутствуют
312	784789.81	1317648.65	данные отсутствуют	данные отсутствуют
313	784789.8	1317648.64	данные отсутствуют	данные отсутствуют
314	784782.64	1317638.67	данные отсутствуют	данные отсутствуют
315	784782.63	1317638.66	данные отсутствуют	данные отсутствуют

Государственный регистратор		ФГИС ЕГРН
полное наименование должности	подпись	инициалы, фамилия

М.П.

<b>Земельный участок</b>			
(вид объекта недвижимости)			
Лист № __	Раздела <b>3.2</b>	Всего листов раздела <b>3.2</b> : __	Всего разделов: __
<b>15.09.2021 № 99/2021/417513629</b>			
Кадастровый номер:		<b>02:17:040801:21</b>	

Сведения о характерных точках границы земельного участка				
Система координат: МСК-05				
Зона №				
Номер точки	Координаты		Описание закрепления на местности	Средняя квадратическая погрешность определения координат характерных точек границ земельного участка, м
	X	Y		
1	2	3	4	5
316	784774.51	1317630.71	данные отсутствуют	данные отсутствуют
317	784774.49	1317630.69	данные отсутствуют	данные отсутствуют
318	784769.21	1317628.44	данные отсутствуют	данные отсутствуют
319	784759.11	1317620.73	данные отсутствуют	данные отсутствуют
320	784741.31	1317622.21	данные отсутствуют	данные отсутствуют
321	784739.7	1317621.72	данные отсутствуют	данные отсутствуют
322	784736.58	1317613.15	данные отсутствуют	данные отсутствуют
323	784735.63	1317609.22	данные отсутствуют	данные отсутствуют
324	784735.63	1317593.95	данные отсутствуют	данные отсутствуют
325	784745.02	1317582.79	данные отсутствуют	данные отсутствуют
326	784756.79	1317576.91	данные отсутствуют	данные отсутствуют
327	784756.81	1317576.89	данные отсутствуют	данные отсутствуют
328	784765.05	1317566.89	данные отсутствуют	данные отсутствуют
329	784774.56	1317562.13	данные отсутствуют	данные отсутствуют
330	784784.78	1317561.4	данные отсутствуют	данные отсутствуют

Государственный регистратор		ФГИС ЕГРН
полное наименование должности	подпись	инициалы, фамилия

М.П.

Раздел 3.2

<b>Земельный участок</b>			
(вид объекта недвижимости)			
Лист № __	Раздела <b>3.2</b>	Всего листов раздела <b>3.2</b> : __	Всего разделов: __
<b>15.09.2021 № 99/2021/417513629</b>			
Кадастровый номер:		<b>02:17:040801:21</b>	

Сведения о характерных точках границы земельного участка				
Система координат: МСК-05				
Зона №				
Номер точки	Координаты		Описание закрепления на местности	Средняя квадратическая погрешность определения координат характерных точек границ земельного участка, м
	X	Y		
1	2	3	4	5
331	784789.13	1317561.61	данные отсутствуют	данные отсутствуют
332	784801.49	1317565.15	данные отсутствуют	данные отсутствуют
333	784801.51	1317565.15	данные отсутствуют	данные отсутствуют
334	784801.53	1317565.15	данные отсутствуют	данные отсутствуют
335	784813.9	1317561.61	данные отсутствуют	данные отсутствуют
336	784813.93	1317561.59	данные отсутствуют	данные отсутствуют
337	784819.39	1317557.49	данные отсутствуют	данные отсутствуют
338	784819.54	1317557.47	данные отсутствуют	данные отсутствуют
339	784840.2	1317542.71	данные отсутствуют	данные отсутствуют
340	784868.85	1317552.11	данные отсутствуют	данные отсутствуют
341	784908.29	1317463.36	данные отсутствуют	данные отсутствуют
342	784921.44	1317437.07	данные отсутствуют	данные отсутствуют
343	784967.46	1317400.91	данные отсутствуют	данные отсутствуют
344	784970.75	1317433.78	данные отсутствуют	данные отсутствуют
345	784957.6	1317489.66	данные отсутствуют	данные отсутствуют

Государственный регистратор		ФГИС ЕГРН
полное наименование должности	подпись	инициалы, фамилия

М.П.

<b>Земельный участок</b>			
(вид объекта недвижимости)			
Лист № <u>    </u> Раздела <b>3.2</b>	Всего листов раздела <b>3.2</b> : <u>    </u>	Всего разделов: <u>    </u>	Всего листов выписки: <u>    </u>
<b>15.09.2021 № 99/2021/417513629</b>			
Кадастровый номер:		<b>02:17:040801:21</b>	

Сведения о характерных точках границы земельного участка				
Система координат: МСК-05				
Зона №				
Номер точки	Координаты		Описание закрепления на местности	Средняя квадратическая погрешность определения координат характерных точек границ земельного участка, м
	X	Y		
1	2	3	4	5
346	785003.62	1317529.1	данные отсутствуют	данные отсутствуют
347	785092.37	1317578.41	данные отсутствуют	данные отсутствуют
348	785227.13	1317538.96	данные отсутствуют	данные отсутствуют
349	785289.59	1317535.68	данные отсутствуют	данные отсутствуют
350	785355.33	1317601.42	данные отсутствуют	данные отсутствуют
351	785467.73	1317684.22	данные отсутствуют	данные отсутствуют
352	785587.18	1317636.01	данные отсутствуют	данные отсутствуют
353	785568.98	1317548.82	данные отсутствуют	данные отсутствуют
354	785506.53	1317506.09	данные отсутствуют	данные отсутствуют
355	785444.08	1317368.04	данные отсутствуют	данные отсутствуют
356	785398.07	1317354.89	данные отсутствуют	данные отсутствуют
357	785371.76	1317315.45	данные отсутствуют	данные отсутствуют
358	785276.44	1317233.27	данные отсутствуют	данные отсутствуют
359	785227.13	1317243.13	данные отсутствуют	данные отсутствуют
360	785138.38	1317335.17	данные отсутствуют	данные отсутствуют

Государственный регистратор		ФГИС ЕГРН
полное наименование должности	подпись	инициалы, фамилия

М.П.

Раздел 3.2

Выписка из Единого государственного реестра недвижимости об объекте недвижимости  
Описание местоположения земельного участка

<b>Земельный участок</b>			
(вид объекта недвижимости)			
Лист № <u>    </u> Раздела <b>3.2</b>	Всего листов раздела <b>3.2</b> : <u>    </u>	Всего разделов: <u>    </u>	Всего листов выписки: <u>    </u>
<b>15.09.2021 № 99/2021/417513629</b>			
Кадастровый номер:		<b>02:17:040801:21</b>	

Сведения о характерных точках границы земельного участка				
Система координат: МСК-05				
Зона №				
Номер точки	Координаты		Описание закрепления на местности	Средняя квадратическая погрешность определения координат характерных точек границ земельного участка, м
	X	Y		
1	2	3	4	5
361	785125.24	1317364.75	данные отсутствуют	данные отсутствуют
362	785075.93	1317371.33	данные отсутствуют	данные отсутствуют
363	785118.66	1317295.72	данные отсутствуют	данные отсутствуют
364	785144.96	1317256.28	данные отсутствуют	данные отсутствуют
365	785128.52	1317239.85	данные отсутствуют	данные отсутствуют
366	785131.82	1317177.39	данные отсутствуют	данные отсутствуют
367	785089.08	1317147.81	данные отсутствуют	данные отсутствуют
368	785036.49	1317137.95	данные отсутствуют	данные отсутствуют
369	785059.51	1317183.97	данные отсутствуют	данные отсутствуют
370	785049.65	1317262.85	данные отсутствуют	данные отсутствуют
371	785013.48	1317302.3	данные отсутствуют	данные отсутствуют
372	784970.75	1317335.17	данные отсутствуют	данные отсутствуют
373	784931.31	1317354.89	данные отсутствуют	данные отсутствуют
374	784928.02	1317292.44	данные отсутствуют	данные отсутствуют
375	784944.45	1317259.57	данные отсутствуют	данные отсутствуют

Государственный регистратор		ФГИС ЕГРН
полное наименование должности	подпись	инициалы, фамилия

М.П.

<b>Земельный участок</b>			
(вид объекта недвижимости)			
Лист № <u>    </u> Раздела <b>3.2</b>	Всего листов раздела <b>3.2</b> : <u>    </u>	Всего разделов: <u>    </u>	Всего листов выписки: <u>    </u>
<b>15.09.2021 № 99/2021/417513629</b>			
Кадастровый номер:		<b>02:17:040801:21</b>	

Сведения о характерных точках границы земельного участка				
Система координат: МСК-05				
Зона №				
Номер точки	Координаты		Описание закрепления на местности	Средняя квадратическая погрешность определения координат характерных точек границ земельного участка, м
	X	Y		
1	2	3	4	5
376	784974.03	1317197.11	данные отсутствуют	данные отсутствуют
377	784974.03	1317134.66	данные отсутствуют	данные отсутствуют
378	784987.18	1317078.78	данные отсутствуют	данные отсутствуют
379	785010.19	1317078.78	данные отсутствуют	данные отсутствуют
380	785039.77	1317042.62	данные отсутствуют	данные отсутствуют
381	785000.33	1317022.9	данные отсутствуют	данные отсутствуют
382	785003.62	1316976.88	данные отсутствуют	данные отсутствуют
383	785082.51	1317009.75	данные отсутствуют	данные отсутствуют
384	785187.69	1316999.89	данные отсутствуют	данные отсутствуют
385	785184.4	1317022.9	данные отсутствуют	данные отсутствуют
386	785220.56	1317078.78	данные отсутствуют	данные отсутствуют
387	785292.87	1317108.36	данные отсутствуют	данные отсутствуют
388	785322.46	1317170.82	данные отсутствуют	данные отсутствуют
389	785375.05	1317220.12	данные отсутствуют	данные отсутствуют
390	785421.07	1317220.12	данные отсутствуют	данные отсутствуют

Государственный регистратор		ФГИС ЕГРН
полное наименование должности	подпись	инициалы, фамилия

М.П.

<b>Земельный участок</b>			
(вид объекта недвижимости)			
Лист № <u>    </u> Раздела <b>3.2</b>	Всего листов раздела <b>3.2</b> : <u>    </u>	Всего разделов: <u>    </u>	Всего листов выписки: <u>    </u>
<b>15.09.2021 № 99/2021/417513629</b>			
Кадастровый номер:		<b>02:17:040801:21</b>	

Сведения о характерных точках границы земельного участка				
Система координат: МСК-05				
Зона №				
Номер точки	Координаты		Описание закрепления на местности	Средняя квадратическая погрешность определения координат характерных точек границ земельного участка, м
	X	Y		
1	2	3	4	5
391	785467.09	1317200.4	данные отсутствуют	данные отсутствуют
392	785490.1	1317137.95	данные отсутствуют	данные отсутствуют
393	785503.24	1317088.64	данные отсутствуют	данные отсутствуют
394	785529.54	1317078.78	данные отсутствуют	данные отсутствуют
395	785575.56	1317144.52	данные отсутствуют	данные отсутствуют
396	785633.9	1317166.62	данные отсутствуют	данные отсутствуют
397	785635.84	1317166.11	данные отсутствуют	данные отсутствуют
398	785643.96	1317163.73	данные отсутствуют	данные отсутствуют
399	785645.88	1317163.17	данные отсутствуют	данные отсутствуют
400	785653.71	1317161.13	данные отсутствуют	данные отсутствуют
401	785655.63	1317160.57	данные отсутствуют	данные отсутствуют
402	785663.3	1317158.19	данные отсутствуют	данные отсутствуют
403	785665.23	1317157.65	данные отсутствуют	данные отсутствуют
404	785673.21	1317155.59	данные отсутствуют	данные отсутствуют
405	785675.14	1317155.06	данные отсутствуют	данные отсутствуют

Государственный регистратор		ФГИС ЕГРН
полное наименование должности	подпись	инициалы, фамилия

М.П.



<b>Земельный участок</b>			
(вид объекта недвижимости)			
Лист № <u>    </u> Раздела <b>3.2</b>	Всего листов раздела <b>3.2</b> : <u>    </u>	Всего разделов: <u>    </u>	Всего листов выписки: <u>    </u>
<b>15.09.2021 № 99/2021/417513629</b>			
Кадастровый номер:		<b>02:17:040801:21</b>	

Сведения о характерных точках границы земельного участка				
Система координат: МСК-05				
Зона №				
Номер точки	Координаты		Описание закрепления на местности	Средняя квадратическая погрешность определения координат характерных точек границ земельного участка, м
	X	Y		
1	2	3	4	5
406	785682.6	1317152.4	данные отсутствуют	данные отсутствуют
407	785684.5	1317151.77	данные отсутствуют	данные отсутствуют
408	785692.03	1317149.47	данные отсутствуют	данные отсутствуют
409	785693.93	1317148.85	данные отсутствуют	данные отсутствуют
410	785703.75	1317147.81	данные отсутствуют	данные отсутствуют
411	785739.91	1317075.49	данные отсутствуют	данные отсутствуют
412	785739.91	1317016.33	данные отсутствуют	данные отсутствуют
413	785703.76	1316976.88	данные отсутствуют	данные отсутствуют
414	785749.77	1316947.3	данные отсутствуют	данные отсутствуют
415	785746.48	1316881.56	данные отсутствуют	данные отсутствуют
416	785776.07	1316812.53	данные отсутствуют	данные отсутствуют
417	785762.92	1316756.65	данные отсутствуют	данные отсутствуют
418	785802.36	1316743.51	данные отсутствуют	данные отсутствуют
419	785848.38	1316743.51	данные отсутствуют	данные отсутствуют
420	785946.99	1316713.92	данные отсутствуют	данные отсутствуют

Государственный регистратор		ФГИС ЕГРН
полное наименование должности	подпись	инициалы, фамилия

М.П.

Раздел 3.2

Выписка из Единого государственного реестра недвижимости об объекте недвижимости  
Описание местоположения земельного участка

<b>Земельный участок</b>			
(вид объекта недвижимости)			
Лист № <u>    </u> Раздела <b>3.2</b>	Всего листов раздела <b>3.2</b> : <u>    </u>	Всего разделов: <u>    </u>	Всего листов выписки: <u>    </u>
<b>15.09.2021 № 99/2021/417513629</b>			
Кадастровый номер:		<b>02:17:040801:21</b>	

Сведения о характерных точках границы земельного участка				
Система координат: МСК-05				
Зона №				
Номер точки	Координаты		Описание закрепления на местности	Средняя квадратическая погрешность определения координат характерных точек границ земельного участка, м
	X	Y		
1	2	3	4	5
421	786006.16	1316694.2	данные отсутствуют	данные отсутствуют
422	786045.6	1316713.92	данные отсутствуют	данные отсутствуют
423	786108.05	1316802.67	данные отсутствуют	данные отсутствуют
424	786255.97	1316828.97	данные отсутствуют	данные отсутствуют
425	786325	1316805.96	данные отсутствуют	данные отсутствуют
426	786321.71	1316769.8	данные отсутствуют	данные отсутствуют
427	786364.44	1316776.38	данные отсутствуют	данные отсутствуют
428	783027.37	1318955.41	данные отсутствуют	данные отсутствуют
429	783025.38	1318956.44	данные отсутствуют	данные отсутствуют
430	783026.4	1318958.44	данные отсутствуют	данные отсутствуют
431	783028.4	1318957.41	данные отсутствуют	данные отсутствуют
432	785434.49	1317693.87	данные отсутствуют	данные отсутствуют
433	785433.46	1317691.87	данные отсутствуют	данные отсутствуют
434	785431.46	1317692.9	данные отсутствуют	данные отсутствуют
435	785432.49	1317694.9	данные отсутствуют	данные отсутствуют

Государственный регистратор		ФГИС ЕГРН
полное наименование должности	подпись	инициалы, фамилия

М.П.

<b>Земельный участок</b>			
(вид объекта недвижимости)			
Лист № <u>    </u> Раздела <b>3.2</b>	Всего листов раздела <b>3.2</b> : <u>    </u>	Всего разделов: <u>    </u>	Всего листов выписки: <u>    </u>
<b>15.09.2021 № 99/2021/417513629</b>			
Кадастровый номер:		<b>02:17:040801:21</b>	

Сведения о характерных точках границы земельного участка				
Система координат: МСК-05				
Зона №				
Номер точки	Координаты		Описание закрепления на местности	Средняя квадратическая погрешность определения координат характерных точек границ земельного участка, м
	X	Y		
1	2	3	4	5
436	785904.81	1317446.87	данные отсутствуют	данные отсутствуют
437	785903.78	1317444.87	данные отсутствуют	данные отсутствуют
438	785901.78	1317445.9	данные отсутствуют	данные отсутствуют
439	785902.81	1317447.9	данные отсутствуют	данные отсутствуют
440	785584.83	1317612.37	данные отсутствуют	данные отсутствуют
441	785582.83	1317613.4	данные отсутствуют	данные отсутствуют
442	785583.86	1317615.4	данные отсутствуют	данные отсутствуют
443	785585.86	1317614.37	данные отсутствуют	данные отсутствуют
444	785087.84	1317873.34	данные отсутствуют	данные отсутствуют
445	785085.84	1317874.37	данные отсутствуют	данные отсутствуют
446	785086.88	1317876.37	данные отсутствуют	данные отсутствуют
447	785088.88	1317875.34	данные отсутствуют	данные отсутствуют
448	784915.04	1317964.1	данные отсутствуют	данные отсутствуют
449	784913.04	1317965.14	данные отсутствуют	данные отсутствуют
450	784914.07	1317967.14	данные отсутствуют	данные отсутствуют

Государственный регистратор		ФГИС ЕГРН
полное наименование должности	подпись	инициалы, фамилия

М.П.

<b>Земельный участок</b>			
(вид объекта недвижимости)			
Лист № <u>    </u> Раздела <b>3.2</b>	Всего листов раздела <b>3.2</b> : <u>    </u>	Всего разделов: <u>    </u>	Всего листов выписки: <u>    </u>
<b>15.09.2021 № 99/2021/417513629</b>			
Кадастровый номер:		<b>02:17:040801:21</b>	

Сведения о характерных точках границы земельного участка				
Система координат: МСК-05				
Зона №				
Номер точки	Координаты		Описание закрепления на местности	Средняя квадратическая погрешность определения координат характерных точек границ земельного участка, м
	X	Y		
1	2	3	4	5
451	784916.07	1317966.1	данные отсутствуют	данные отсутствуют
452	785750.57	1317525.42	данные отсутствуют	данные отсутствуют
453	785748.57	1317526.46	данные отсутствуют	данные отсутствуют
454	785749.61	1317528.46	данные отсутствуют	данные отсутствуют
455	785751.61	1317527.42	данные отсутствуют	данные отсутствуют
456	785757.14	1317130.75	данные отсутствуют	данные отсутствуют
457	785758.77	1317132.97	данные отсутствуют	данные отсутствуют
458	785772.54	1317133.91	данные отсутствуют	данные отсутствуют
459	785774.61	1317119.67	данные отсутствуют	данные отсутствуют
460	785772.91	1317117.36	данные отсутствуют	данные отсутствуют
461	785758.55	1317117.67	данные отсутствуют	данные отсутствуют
462	786068.91	1316951.75	данные отсутствуют	данные отсутствуют
463	786082.61	1316950.12	данные отсутствуют	данные отсутствуют
464	786082	1316935.74	данные отсутствуют	данные отсутствуют
465	786079.9	1316933.78	данные отсутствуют	данные отсутствуют

Государственный регистратор		ФГИС ЕГРН
полное наименование должности	подпись	инициалы, фамилия

М.П.

<b>Земельный участок</b>			
(вид объекта недвижимости)			
Лист № <u>    </u> Раздела <b>3.2</b>	Всего листов раздела <b>3.2</b> : <u>    </u>	Всего разделов: <u>    </u>	Всего листов выписки: <u>    </u>
<b>15.09.2021 № 99/2021/417513629</b>			
Кадастровый номер:		<b>02:17:040801:21</b>	

Сведения о характерных точках границы земельного участка				
Система координат: МСК-05				
Зона №				
Номер точки	Координаты		Описание закрепления на местности	Средняя квадратическая погрешность определения координат характерных точек границ земельного участка, м
	X	Y		
1	2	3	4	5
466	786065.85	1316936.75	данные отсутствуют	данные отсутствуют
467	786066.89	1316949.87	данные отсутствуют	данные отсутствуют
468	784868.8	1317666.02	данные отсутствуют	данные отсутствуют
469	784882.54	1317667.43	данные отсутствуют	данные отсутствуют
470	784885.08	1317653.26	данные отсутствуют	данные отсутствуют
471	784883.46	1317650.89	данные отсутствуют	данные отсутствуют
472	784869.1	1317650.72	данные отсутствуют	данные отсутствуют
473	784867.25	1317663.74	данные отсутствуют	данные отсутствуют
474	785451.69	1317314.12	данные отсутствуют	данные отсутствуют
475	785465.13	1317317.29	данные отсутствуют	данные отсутствуют
476	785469.48	1317303.57	данные отсутствуют	данные отсутствуют
477	785468.18	1317301.01	данные отсутствуют	данные отсутствуют
478	785453.96	1317298.98	данные отсутствуют	данные отсутствуют
479	785450.44	1317311.66	данные отсутствуют	данные отсутствуют
480	783024.52	1320209.4	данные отсутствуют	данные отсутствуют

Государственный регистратор		ФГИС ЕГРН
полное наименование должности	подпись	инициалы, фамилия

М.П.

Раздел 3.2

Выписка из Единого государственного реестра недвижимости об объекте недвижимости  
Описание местоположения земельного участка

<b>Земельный участок</b>			
(вид объекта недвижимости)			
Лист № <u>    </u> Раздела <b>3.2</b>	Всего листов раздела <b>3.2</b> : <u>    </u>	Всего разделов: <u>    </u>	Всего листов выписки: <u>    </u>
<b>15.09.2021 № 99/2021/417513629</b>			
Кадастровый номер:		<b>02:17:040801:21</b>	

Сведения о характерных точках границы земельного участка				
Система координат: МСК-05				
Зона №				
Номер точки	Координаты		Описание закрепления на местности	Средняя квадратическая погрешность определения координат характерных точек границ земельного участка, м
	X	Y		
1	2	3	4	5
481	783002.6	1320188.92	данные отсутствуют	данные отсутствуют
482	782988.95	1320203.54	данные отсутствуют	данные отсутствуют
483	783010.87	1320224.02	данные отсутствуют	данные отсутствуют
484	783245.68	1320375.76	данные отсутствуют	данные отсутствуют
485	783233.66	1320386.95	данные отсутствуют	данные отсутствуют
486	783258.31	1320415.85	данные отсутствуют	данные отсутствуют
487	783271.47	1320403.67	данные отсутствуют	данные отсутствуют
488	783323.3	1320284.3	данные отсутствуют	данные отсутствуют
489	783201.72	1320234.3	данные отсутствуют	данные отсутствуют
490	783155.68	1320222.28	данные отсутствуют	данные отсутствуют
491	783099.81	1320208.39	данные отсутствуют	данные отсутствуют
492	783048.22	1320260.29	данные отсутствуют	данные отсутствуют
493	782978.09	1320195.27	данные отсутствуют	данные отсутствуют
494	782965.58	1320207.36	данные отсутствуют	данные отсутствуют
495	782844.02	1320324.13	данные отсутствуют	данные отсутствуют

Государственный регистратор		ФГИС ЕГРН
полное наименование должности	подпись	инициалы, фамилия

М.П.

<b>Земельный участок</b>			
(вид объекта недвижимости)			
Лист № <u>    </u> Раздела <b>3.2</b>	Всего листов раздела <b>3.2</b> : <u>    </u>	Всего разделов: <u>    </u>	Всего листов выписки: <u>    </u>
<b>15.09.2021 № 99/2021/417513629</b>			
Кадастровый номер:		<b>02:17:040801:21</b>	

Сведения о характерных точках границы земельного участка				
Система координат: МСК-05				
Зона №				
Номер точки	Координаты		Описание закрепления на местности	Средняя квадратическая погрешность определения координат характерных точек границ земельного участка, м
	X	Y		
1	2	3	4	5
496	783055.69	1320546.17	данные отсутствуют	данные отсутствуют
497	783134.05	1320468.64	данные отсутствуют	данные отсутствуют
498	783156.26	1320446.8	данные отсутствуют	данные отсутствуют
499	783154.63	1320440.9	данные отсутствуют	данные отсутствуют
500	783190.38	1320405.86	данные отсутствуют	данные отсутствуют
501	783195.88	1320408.36	данные отсутствуют	данные отсутствуют
502	783303.53	1320304.39	данные отсутствуют	данные отсутствуют
503	785545.45	1317883.99	данные отсутствуют	данные отсутствуют
504	785490.2	1317902.93	данные отсутствуют	данные отсутствуют
505	785465.45	1317897.69	данные отсутствуют	данные отсутствуют
506	785454.2	1317914.93	данные отсутствуют	данные отсутствуют
507	785420.46	1317926.18	данные отсутствуют	данные отсутствуют
508	785389.71	1317908.93	данные отсутствуют	данные отсутствуют
509	785340.97	1317980.93	данные отсутствуют	данные отсутствуют
510	785249.86	1318071.62	данные отсутствуют	данные отсутствуют

Государственный регистратор		ФГИС ЕГРН
полное наименование должности	подпись	инициалы, фамилия

М.П.

<b>Земельный участок</b>			
(вид объекта недвижимости)			
Лист № <u>    </u> Раздела <b>3.2</b>	Всего листов раздела <b>3.2</b> : <u>    </u>	Всего разделов: <u>    </u>	Всего листов выписки: <u>    </u>
<b>15.09.2021 № 99/2021/417513629</b>			
Кадастровый номер:		<b>02:17:040801:21</b>	

Сведения о характерных точках границы земельного участка				
Система координат: МСК-05				
Зона №				
Номер точки	Координаты		Описание закрепления на местности	Средняя квадратическая погрешность определения координат характерных точек границ земельного участка, м
	X	Y		
1	2	3	4	5
511	785206.34	1318109.19	данные отсутствуют	данные отсутствуют
512	785175.09	1318144.53	данные отсутствуют	данные отсутствуют
513	785111.11	1318218.18	данные отсутствуют	данные отсутствуют
514	785033.73	1318302.25	данные отсутствуют	данные отсутствуют
515	784962.68	1318374.79	данные отсутствуют	данные отсутствуют
516	784914.32	1318449.19	данные отсутствуют	данные отсутствуют
517	784884.19	1318492.71	данные отсутствуют	данные отсутствуют
518	784866.34	1318515.03	данные отсутствуют	данные отсутствуют
519	784853.8	1318522.75	данные отсутствуют	данные отсутствуют
520	784854.07	1318490.85	данные отсутствуют	данные отсутствуют
521	784886.06	1318391.53	данные отсутствуют	данные отсутствуют
522	784887.91	1318355.82	данные отсутствуют	данные отсутствуют
523	784918.04	1318304.86	данные отсутствуют	данные отсутствуют
524	784944.83	1318250.54	данные отсутствуют	данные отсутствуют
525	784962.68	1318208.14	данные отсутствуют	данные отсутствуют

Государственный регистратор		ФГИС ЕГРН
полное наименование должности	подпись	инициалы, фамилия

М.П.

<b>Земельный участок</b>			
(вид объекта недвижимости)			
Лист № <u>    </u> Раздела <b>3.2</b>	Всего листов раздела <b>3.2</b> : <u>    </u>	Всего разделов: <u>    </u>	Всего листов выписки: <u>    </u>
<b>15.09.2021 № 99/2021/417513629</b>			
Кадастровый номер:		<b>02:17:040801:21</b>	

Сведения о характерных точках границы земельного участка				
Система координат: МСК-05				
Зона №				
Номер точки	Координаты		Описание закрепления на местности	Средняя квадратическая погрешность определения координат характерных точек границ земельного участка, м
	X	Y		
1	2	3	4	5
526	784950.04	1318189.54	данные отсутствуют	данные отсутствуют
527	784937.76	1318166.47	данные отсутствуют	данные отсутствуют
528	784930.32	1318147.87	данные отсутствуют	данные отсутствуют
529	784932.92	1318130.39	данные отсутствуют	данные отсутствуют
530	784949.29	1318113.28	данные отсутствуют	данные отсутствуют
531	784990.96	1318074.96	данные отсутствуют	данные отсутствуют
532	785008.81	1318066.78	данные отсутствуют	данные отсутствуют
533	785018.85	1318040	данные отсутствуют	данные отсутствуют
534	785021.83	1318015.07	данные отсутствуют	данные отсутствуют
535	785015.88	1317990.89	данные отсутствуют	данные отсутствуют
536	785011.13	1317934.99	данные отсутствуют	данные отсутствуют
537	784830.18	1318030.29	данные отсутствуют	данные отсутствуют
538	784814.65	1318110.59	данные отсутствуют	данные отсутствуют
539	784776.63	1318138.43	данные отсутствуют	данные отсутствуют
540	784732.73	1318150.75	данные отсутствуют	данные отсутствуют

Государственный регистратор		ФГИС ЕГРН
полное наименование должности	подпись	инициалы, фамилия

М.П.

Раздел 3.2

Выписка из Единого государственного реестра недвижимости об объекте недвижимости  
Описание местоположения земельного участка

<b>Земельный участок</b>			
(вид объекта недвижимости)			
Лист № <u>    </u> Раздела <b>3.2</b>	Всего листов раздела <b>3.2</b> : <u>    </u>	Всего разделов: <u>    </u>	Всего листов выписки: <u>    </u>
<b>15.09.2021 № 99/2021/417513629</b>			
Кадастровый номер:		<b>02:17:040801:21</b>	

Сведения о характерных точках границы земельного участка				
Система координат: МСК-05				
Зона №				
Номер точки	Координаты		Описание закрепления на местности	Средняя квадратическая погрешность определения координат характерных точек границ земельного участка, м
	X	Y		
1	2	3	4	5
541	784702.89	1318279.37	данные отсутствуют	данные отсутствуют
542	784677.59	1318424.87	данные отсутствуют	данные отсутствуют
543	784633.69	1318476.8	данные отсутствуют	данные отсутствуют
544	784612.94	1318464.08	данные отсутствуют	данные отсутствуют
545	784545.35	1318545.33	данные отсутствуют	данные отсутствуют
546	784527.3	1318658.11	данные отсутствуют	данные отсутствуют
547	784443.62	1318754.66	данные отсутствуют	данные отсутствуют
548	784445.77	1318832.29	данные отсутствуют	данные отсутствуют
549	784353.01	1318915.68	данные отсутствуют	данные отсутствуют
550	783867.01	1319344.66	данные отсутствуют	данные отсутствуют
551	783741.73	1319394.98	данные отсутствуют	данные отсутствуют
552	783568.27	1319415.33	данные отсутствуют	данные отсутствуют
553	783456.91	1319532.04	данные отсутствуют	данные отсутствуют
554	783746.29	1319702.56	данные отсутствуют	данные отсутствуют
555	783723.8	1319796.79	данные отсутствуют	данные отсутствуют

Государственный регистратор		ФГИС ЕГРН
полное наименование должности	подпись	инициалы, фамилия

М.П.

Выписка из Единого государственного реестра недвижимости об объекте недвижимости  
Описание местоположения земельного участка

<b>Земельный участок</b>			
(вид объекта недвижимости)			
Лист № <u>    </u> Раздела <b>3.2</b>	Всего листов раздела <b>3.2</b> : <u>    </u>	Всего разделов: <u>    </u>	Всего листов выписки: <u>    </u>
<b>15.09.2021 № 99/2021/417513629</b>			
Кадастровый номер:		<b>02:17:040801:21</b>	

Сведения о характерных точках границы земельного участка				
Система координат: МСК-05				
Зона №				
Номер точки	Координаты		Описание закрепления на местности	Средняя квадратическая погрешность определения координат характерных точек границ земельного участка, м
	X	Y		
1	2	3	4	5
556	783654.2	1319894.23	данные отсутствуют	данные отсутствуют
557	783572.82	1320000.77	данные отсутствуют	данные отсутствуют
558	783516	1320107.91	данные отсутствуют	данные отсутствуют
559	783502.06	1320170.33	данные отсутствуют	данные отсутствуют
560	783540.92	1320192.17	данные отсутствуют	данные отсутствуют
561	783563.24	1320197.37	данные отсутствуют	данные отсутствуют
562	783678.42	1320075.59	данные отсутствуют	данные отсутствуют
563	783756.92	1319996.02	данные отсутствуют	данные отсутствуют
564	783803.77	1319946.9	данные отсутствуют	данные отсутствуют
565	783847.26	1319898.29	данные отсутствуют	данные отсутствуют
566	783890.78	1319841.38	данные отсутствуют	данные отсутствуют
567	783946.72	1319780.93	данные отсутствуют	данные отсутствуют
568	784115.1	1319582.57	данные отсутствуют	данные отсутствуют
569	784292.58	1319372.7	данные отсутствуют	данные отсутствуют
570	784613.27	1318993.38	данные отсутствуют	данные отсутствуют

Государственный регистратор		ФГИС ЕГРН
полное наименование должности	подпись	инициалы, фамилия

М.П.

Раздел 3.2

Выписка из Единого государственного реестра недвижимости об объекте недвижимости  
Описание местоположения земельного участка

<b>Земельный участок</b>			
(вид объекта недвижимости)			
Лист № <u>    </u> Раздела <b>3.2</b>	Всего листов раздела <b>3.2</b> : <u>    </u>	Всего разделов: <u>    </u>	Всего листов выписки: <u>    </u>
<b>15.09.2021 № 99/2021/417513629</b>			
Кадастровый номер:		<b>02:17:040801:21</b>	

Сведения о характерных точках границы земельного участка				
Система координат: МСК-05				
Зона №				
Номер точки	Координаты		Описание закрепления на местности	Средняя квадратическая погрешность определения координат характерных точек границ земельного участка, м
	X	Y		
1	2	3	4	5
571	785030.61	1318498.41	данные отсутствуют	данные отсутствуют
572	785227.23	1318264.58	данные отсутствуют	данные отсутствуют

Государственный регистратор		ФГИС ЕГРН
полное наименование должности	подпись	инициалы, фамилия

М.П.

## Выписка из Единого государственного реестра недвижимости об объекте недвижимости

## Сведения о характеристиках объекта недвижимости

На основании запроса от 10.11.2021 г., поступившего на рассмотрение 10.11.2021 г., сообщаем, что согласно записям Единого государственного реестра недвижимости:

<b>Земельный участок</b>			
(вид объекта недвижимости)			
Лист № ____ Раздела <b>1</b>	Всего листов раздела <b>1</b> : ____	Всего разделов: ____	Всего листов выписки: ____
<b>10.11.2021 № 99/2021/429696525</b>			
Кадастровый номер:		<b>02:17:050703:21</b>	

Номер кадастрового квартала:	02:17:050703
Дата присвоения кадастрового номера:	13.08.2009
Ранее присвоенный государственный учетный номер:	данные отсутствуют
Адрес:	установлено относительно ориентира, расположенного в границах участка. Почтовый адрес ориентира: Республика Башкортостан, р-н. Бураевский, с/с. Ваньшевский
Площадь:	10898264 кв. м
Кадастровая стоимость, руб.:	27681590.56
Кадастровые номера расположенных в пределах земельного участка объектов недвижимости:	данные отсутствуют
Кадастровые номера объектов недвижимости, из которых образован объект недвижимости:	02:17:050703:14
Кадастровые номера образованных объектов недвижимости:	02:17:050703:31, 02:17:050703:32, 02:17:050703:38, 02:17:050703:41, 02:17:050703:45, 02:17:050703:39, 02:17:050703:19, 02:17:050703:26, 02:17:050703:37
Сведения о включении объекта недвижимости в состав предприятия как имущественного комплекса:	

Государственный регистратор		ФГИС ЕГРН
полное наименование должности	подпись	инициалы, фамилия

М.П.

## Выписка из Единого государственного реестра недвижимости об объекте недвижимости

## Сведения о характеристиках объекта недвижимости

<b>Земельный участок</b>			
(вид объекта недвижимости)			
Лист № ____ Раздела <b>1</b>	Всего листов раздела <b>1</b> : ____	Всего разделов: ____	Всего листов выписки: ____
<b>10.11.2021 № 99/2021/429696525</b>			
Кадастровый номер:		<b>02:17:050703:21</b>	

Категория земель:	Земли сельскохозяйственного назначения
Виды разрешенного использования:	Для возделывания сельскохозяйственных культур
Сведения о кадастровом инженерере:	Габдулхаков Ришат Гизарович №02-10-55
Сведения о лесах, водных объектах и об иных природных объектах, расположенных в пределах земельного участка:	данные отсутствуют
Сведения о том, что земельный участок полностью или частично расположен в границах зоны с особыми условиями использования территории или территории объекта культурного наследия	данные отсутствуют
Сведения о том, что земельный участок расположен в границах особой экономической зоны, территории опережающего социально-экономического развития, зоны территориального развития в Российской Федерации, игровой зоны:	данные отсутствуют
Сведения о том, что земельный участок расположен в границах особо охраняемой природной территории, охотничьих угодий, лесничеств, лесопарков:	данные отсутствуют
Сведения о результатах проведения государственного земельного надзора:	данные отсутствуют
Сведения о расположении земельного участка в границах территории, в отношении которой утвержден проект межевания территории:	данные отсутствуют

Государственный регистратор		ФГИС ЕГРН
полное наименование должности	подпись	инициалы, фамилия

М.П.

## Сведения о характеристиках объекта недвижимости

<b>Земельный участок</b>		
(вид объекта недвижимости)		
Лист № _____ Раздела <b>1</b>	Всего листов раздела <b>1</b> : _____	Всего разделов: _____
Всего листов выписки: _____		
<b>10.11.2021 № 99/2021/429696525</b>		
Кадастровый номер:		<b>02:17:050703:21</b>
Условный номер земельного участка:	данные отсутствуют	
Сведения о принятии акта и (или) заключении договора, предусматривающих предоставление в соответствии с земельным законодательством исполнительным органом государственной власти или органом местного самоуправления находящегося в государственной или муниципальной собственности земельного участка для строительства наемного дома социального использования или наемного дома коммерческого использования:	данные отсутствуют	
Сведения о том, что земельный участок или земельные участки образованы на основании решения об изъятии земельного участка и (или) расположенного на нем объекта недвижимости для государственных или муниципальных нужд:	данные отсутствуют	
Сведения о том, что земельный участок образован из земель или земельного участка, государственная собственность на которые не разграничена:	данные отсутствуют	
Сведения о наличии земельного спора о местоположении границ земельных участков:	данные отсутствуют	
Статус записи об объекте недвижимости:	Сведения об объекте недвижимости имеют статус "актуальные"	
Особые отметки:	Граница земельного участка не установлена в соответствии с требованиями земельного законодательства. Посредством данного земельного участка обеспечен доступ к земельному участку (земельным участкам) с кадастровым номером (кадастровыми номерами) 02:17:050703:32. Из объекта недвижимости образованы объекты недвижимости с кадастровыми номерами: 02:17:050703:37, сведения о которых носят временный характер. Сведения необходимые для заполнения раздела 2 отсутствуют. Сведения необходимые для заполнения раздела 4 отсутствуют.	
Получатель выписки:	Рачкова Елена Сергеевна	
Государственный регистратор		ФГИС ЕГРН
полное наименование должности	подпись	инициалы, фамилия

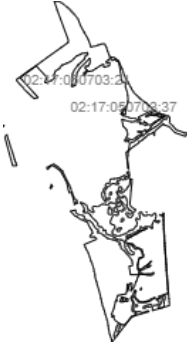
М.П.



Государственный регистратор		ФГИС ЕГРН
полное наименование должности	подпись	инициалы, фамилия

М.П.

<b>Земельный участок</b>			
(вид объекта недвижимости)			
Лист № ___ Раздела <b>3</b>	Всего листов раздела <b>3</b> : ___	Всего разделов: ___	Всего листов выписки: ___
<b>10.11.2021 № 99/2021/429696525</b>			
Кадастровый номер:		<b>02:17:050703:21</b>	

План (чертеж, схема) земельного участка			
			
Масштаб 1: данные отсутствуют	Условные обозначения:		

Государственный регистратор		ФГИС ЕГРН
полное наименование должности	подпись	инициалы, фамилия

М.П.

<b>Земельный участок</b>			
(вид объекта недвижимости)			
Лист № ___ Раздела <b>3.1</b>	Всего листов раздела <b>3.1</b> : ___	Всего разделов: ___	Всего листов выписки: ___
<b>10.11.2021 № 99/2021/429696525</b>			
Кадастровый номер:		<b>02:17:050703:21</b>	

Описание местоположения границ земельного участка							
Номер п/п	Номер точки		Дирекционный угол	Горизонтальное проложение, м	Описание закрепления на местности	Кадастровые номера смежных участков	Сведения об адресах правообладателей смежных земельных участков
	начальная	конечная					
1	2	3	4	5	6	7	8
1	1	2	данные отсутствуют	данные отсутствуют	данные отсутствуют	данные отсутствуют	данные отсутствуют
2	2	3	данные отсутствуют	данные отсутствуют	данные отсутствуют	данные отсутствуют	данные отсутствуют
3	3	4	данные отсутствуют	данные отсутствуют	данные отсутствуют	данные отсутствуют	данные отсутствуют
4	4	5	данные отсутствуют	данные отсутствуют	данные отсутствуют	данные отсутствуют	данные отсутствуют
5	5	6	данные отсутствуют	данные отсутствуют	данные отсутствуют	данные отсутствуют	данные отсутствуют
6	6	7	данные отсутствуют	данные отсутствуют	данные отсутствуют	данные отсутствуют	данные отсутствуют
7	7	8	данные отсутствуют	данные отсутствуют	данные отсутствуют	данные отсутствуют	данные отсутствуют
8	8	9	данные отсутствуют	данные отсутствуют	данные отсутствуют	данные отсутствуют	данные отсутствуют
9	9	10	данные отсутствуют	данные отсутствуют	данные отсутствуют	данные отсутствуют	данные отсутствуют
10	10	11	данные отсутствуют	данные отсутствуют	данные отсутствуют	данные отсутствуют	данные отсутствуют
11	11	12	данные отсутствуют	данные отсутствуют	данные отсутствуют	данные отсутствуют	данные отсутствуют
12	12	1	данные отсутствуют	данные отсутствуют	данные отсутствуют	данные отсутствуют	данные отсутствуют

Государственный регистратор		ФГИС ЕГРН
полное наименование должности	подпись	инициалы, фамилия

М.П.

Выписка из Единого государственного реестра недвижимости об объекте недвижимости  
Описание местоположения земельного участка

<b>Земельный участок</b>			
<small>(вид объекта недвижимости)</small>			
Лист № ___ Раздела <b>3.2</b>	Всего листов раздела <b>3.2</b> : ___	Всего разделов: ___	Всего листов выписки: ___
<b>10.11.2021 № 99/2021/429696525</b>			
Кадастровый номер:		<b>02:17:050703:21</b>	

Сведения о характерных точках границы земельного участка				
Система координат				
Зона №				
Номер точки	Координаты		Описание закрепления на местности	Средняя квадратическая погрешность определения координат характерных точек границ земельного участка, м
	X	Y		
1	2	3	4	5
1	797555.37	1324162.41	данные отсутствуют	данные отсутствуют
2	797491.11	1324170.7	данные отсутствуют	данные отсутствуют
3	797418.75	1324164.35	данные отсутствуют	данные отсутствуют
4	797421.21	1324158.9	данные отсутствуют	данные отсутствуют
5	797416.47	1324137.99	данные отсутствуют	данные отсутствуют
6	797410.16	1324129.66	данные отсутствуют	данные отсутствуют
7	797411.25	1324125.37	данные отсутствуют	данные отсутствуют
8	797403.81	1324115.6	данные отсутствуют	данные отсутствуют
9	797394.14	1324092.53	данные отсутствуют	данные отсутствуют
10	797398.44	1324079.86	данные отсутствуют	данные отсутствуют
11	797397.62	1324063.4	данные отсутствуют	данные отсутствуют
12	797389	1324052.73	данные отсутствуют	данные отсутствуют
13	797383.01	1324037.8	данные отсутствуют	данные отсутствуют
14	797384.85	1324031.82	данные отсутствуют	данные отсутствуют
15	797398.4	1324015.34	данные отсутствуют	данные отсутствуют

Государственный регистратор		ФГИС ЕГРН
полное наименование должности	подпись	инициалы, фамилия

М.П.

Раздел 3.2

Выписка из Единого государственного реестра недвижимости об объекте недвижимости  
Описание местоположения земельного участка

<b>Земельный участок</b>			
<small>(вид объекта недвижимости)</small>			
Лист № ___ Раздела <b>3.2</b>	Всего листов раздела <b>3.2</b> : ___	Всего разделов: ___	Всего листов выписки: ___
<b>10.11.2021 № 99/2021/429696525</b>			
Кадастровый номер:		<b>02:17:050703:21</b>	

Сведения о характерных точках границы земельного участка				
Система координат				
Зона №				
Номер точки	Координаты		Описание закрепления на местности	Средняя квадратическая погрешность определения координат характерных точек границ земельного участка, м
	X	Y		
1	2	3	4	5
16	797399.41	1324008.61	данные отсутствуют	данные отсутствуют
17	797382.24	1323984	данные отсутствуют	данные отсутствуют
18	797376.38	1323944.29	данные отсутствуют	данные отсутствуют
19	797362.13	1323925.23	данные отсутствуют	данные отсутствуют
20	797338.98	1323913.32	данные отсутствуют	данные отсутствуют
21	797332.13	1323920.8	данные отсутствуют	данные отсутствуют
22	797324.28	1323958.86	данные отсутствуют	данные отсутствуют
23	797320.49	1323962.08	данные отсутствуют	данные отсутствуют
24	797314.11	1323963.18	данные отсутствуют	данные отсутствуют
25	797304.51	1323958.31	данные отсутствуют	данные отсутствуют
26	797297.26	1323944.43	данные отсутствуют	данные отсутствуют
27	797296.71	1323934.19	данные отсутствуют	данные отсутствуют
28	797299.55	1323900.38	данные отсутствуют	данные отсутствуют
29	797306.06	1323883.8	данные отсутствуют	данные отсутствуют
30	797312.68	1323825.01	данные отсутствуют	данные отсутствуют

Государственный регистратор		ФГИС ЕГРН
полное наименование должности	подпись	инициалы, фамилия

М.П.

Выписка из Единого государственного реестра недвижимости об объекте недвижимости  
Описание местоположения земельного участка

<b>Земельный участок</b>			
(вид объекта недвижимости)			
Лист № ___	Раздела <b>3.2</b>	Всего листов раздела <b>3.2</b> : ___	Всего разделов: ___
Всего листов выписки: ___			
<b>10.11.2021.№ 99/2021/429696525</b>			
Кадастровый номер:		<b>02:17:050703:21</b>	

Сведения о характерных точках границы земельного участка				
Система координат				
Зона №				
Номер точки	Координаты		Описание закрепления на местности	Средняя квадратическая погрешность определения координат характерных точек границ земельного участка, м
	X	Y		
1	2	3	4	5
31	797308.97	1323814.31	данные отсутствуют	данные отсутствуют
32	797303.46	1323806.87	данные отсутствуют	данные отсутствуют
33	797270.32	1323787.22	данные отсутствуют	данные отсутствуют
34	797262.4	1323779.25	данные отсутствуют	данные отсутствуют
35	797257.97	1323768.83	данные отсутствуют	данные отсутствуют
36	797257.15	1323750.39	данные отсутствуют	данные отсутствуют
37	797247.72	1323737.29	данные отсутствуют	данные отсутствуют
38	797220.48	1323714.6	данные отсутствуют	данные отсутствуют
39	797205.6	1323697.97	данные отсутствуют	данные отсутствуют
40	797184.87	1323683.08	данные отсутствуют	данные отсутствуют
41	797176.75	1323678.34	данные отсутствуют	данные отсутствуют
42	797155.93	1323674.73	данные отсутствуют	данные отсутствуют
43	797119.73	1323675.8	данные отсутствуют	данные отсутствуют
44	797092.99	1323681.43	данные отсутствуют	данные отсутствуют
45	797080.4	1323681.25	данные отсутствуют	данные отсутствуют

Государственный регистратор		ФГИС ЕГРН
полное наименование должности	подпись	инициалы, фамилия

М.П.

Выписка из Единого государственного реестра недвижимости об объекте недвижимости  
Описание местоположения земельного участка

<b>Земельный участок</b>			
(вид объекта недвижимости)			
Лист № ___	Раздела <b>3.2</b>	Всего листов раздела <b>3.2</b> : ___	Всего разделов: ___
Всего листов выписки: ___			
<b>10.11.2021.№ 99/2021/429696525</b>			
Кадастровый номер:		<b>02:17:050703:21</b>	

Сведения о характерных точках границы земельного участка				
Система координат				
Зона №				
Номер точки	Координаты		Описание закрепления на местности	Средняя квадратическая погрешность определения координат характерных точек границ земельного участка, м
	X	Y		
1	2	3	4	5
46	797067.82	1323685.25	данные отсутствуют	данные отсутствуют
47	797051.22	1323686.21	данные отсутствуют	данные отсутствуют
48	797037.06	1323690.72	данные отсутствуют	данные отсутствуют
49	797007.69	1323694.44	данные отсутствуют	данные отсутствуют
50	796970.13	1323704.74	данные отсутствуют	данные отсутствуют
51	796953.34	1323703.77	данные отсутствуют	данные отсутствуют
52	796947.11	1323699.84	данные отсутствуют	данные отсутствуют
53	796943.8	1323693.78	данные отсутствуют	данные отсутствуют
54	796944.15	1323685.06	данные отсутствуют	данные отсутствуют
55	796951.14	1323675.22	данные отсутствуют	данные отсутствуют
56	796961.12	1323672.98	данные отсутствуют	данные отсутствуют
57	797014.12	1323640.32	данные отсутствуют	данные отсутствуют
58	797025.74	1323636.93	данные отсутствуют	данные отсутствуют
59	797040.93	1323627.41	данные отсутствуют	данные отсутствуют
60	797080.93	1323613.11	данные отсутствуют	данные отсутствуют

Государственный регистратор		ФГИС ЕГРН
полное наименование должности	подпись	инициалы, фамилия

М.П.

Выписка из Единого государственного реестра недвижимости об объекте недвижимости  
Описание местоположения земельного участка

<b>Земельный участок</b>			
(вид объекта недвижимости)			
Лист № ___ Раздела <b>3.2</b>	Всего листов раздела <b>3.2</b> : ___	Всего разделов: ___	Всего листов выписки: ___
<b>10.11.2021.№ 99/2021/429696525</b>			
Кадастровый номер:		<b>02:17:050703:21</b>	

Сведения о характерных точках границы земельного участка				
Система координат				
Зона №				
Номер точки	Координаты		Описание закрепления на местности	Средняя квадратическая погрешность определения координат характерных точек границ земельного участка, м
	X	Y		
1	2	3	4	5
61	797109.35	1323613.19	данные отсутствуют	данные отсутствуют
62	797130.87	1323625.16	данные отсутствуют	данные отсутствуют
63	797138.31	1323638.01	данные отсутствуют	данные отсутствуют
64	797147.37	1323637.52	данные отсутствуют	данные отсутствуют
65	797153.28	1323642.85	данные отсутствуют	данные отсутствуют
66	797172.26	1323641.57	данные отсутствуют	данные отсутствуют
67	797195.1	1323643.92	данные отсутствуют	данные отсутствуют
68	797203.59	1323647.74	данные отсутствуют	данные отсутствуют
69	797214.2	1323658.34	данные отсутствуют	данные отсутствуют
70	797218.85	1323676.72	данные отсутствуют	данные отсутствуют
71	797226.68	1323687.09	данные отсутствуют	данные отсутствуют
72	797236.56	1323690.74	данные отсутствуют	данные отсутствуют
73	797282.76	1323692.31	данные отсутствуют	данные отсутствуют
74	797307.45	1323706.65	данные отсутствуют	данные отсутствуют
75	797321.49	1323725.38	данные отсутствуют	данные отсутствуют

Государственный регистратор		ФГИС ЕГРН
полное наименование должности	подпись	инициалы, фамилия

М.П.

Раздел 3.2

Выписка из Единого государственного реестра недвижимости об объекте недвижимости  
Описание местоположения земельного участка

<b>Земельный участок</b>			
(вид объекта недвижимости)			
Лист № ___ Раздела <b>3.2</b>	Всего листов раздела <b>3.2</b> : ___	Всего разделов: ___	Всего листов выписки: ___
<b>10.11.2021.№ 99/2021/429696525</b>			
Кадастровый номер:		<b>02:17:050703:21</b>	

Сведения о характерных точках границы земельного участка				
Система координат				
Зона №				
Номер точки	Координаты		Описание закрепления на местности	Средняя квадратическая погрешность определения координат характерных точек границ земельного участка, м
	X	Y		
1	2	3	4	5
76	797320.46	1323739.87	данные отсутствуют	данные отсутствуют
77	797310.47	1323762.94	данные отсутствуют	данные отсутствуют
78	797313	1323771.29	данные отсутствуют	данные отсутствуют
79	797320.21	1323779.28	данные отсутствуют	данные отсутствуют
80	797326.47	1323781.63	данные отсутствуют	данные отсутствуют
81	797342.82	1323782.07	данные отсутствуют	данные отсутствуют
82	797351.32	1323779.44	данные отсутствуют	данные отсутствуют
83	797372.1	1323779.82	данные отсутствуют	данные отсутствуют
84	797403.93	1323795.08	данные отсутствуют	данные отсутствуют
85	797403.08	1323804.3	данные отсутствуют	данные отсутствуют
86	797407.26	1323825.61	данные отсутствуют	данные отсутствуют
87	797407.79	1323871.17	данные отсутствуют	данные отсутствуют
88	797416.86	1323925.09	данные отсутствуют	данные отсутствуют
89	797432.91	1323990.01	данные отсутствуют	данные отсутствуют
90	797441.85	1324014.79	данные отсутствуют	данные отсутствуют

Государственный регистратор		ФГИС ЕГРН
полное наименование должности	подпись	инициалы, фамилия

М.П.

Выписка из Единого государственного реестра недвижимости об объекте недвижимости  
Описание местоположения земельного участка

<b>Земельный участок</b>			
(вид объекта недвижимости)			
Лист № ___ Раздела <b>3.2</b>	Всего листов раздела <b>3.2</b> : ___	Всего разделов: ___	Всего листов выписки: ___
<b>10.11.2021.№ 99/2021/429696525</b>			
Кадастровый номер:		<b>02:17:050703:21</b>	

Сведения о характерных точках границы земельного участка				
Система координат				
Зона №				
Номер точки	Координаты		Описание закрепления на местности	Средняя квадратическая погрешность определения координат характерных точек границ земельного участка, м
	X	Y		
1	2	3	4	5
91	797456.35	1324035.68	данные отсутствуют	данные отсутствуют
92	797476.94	1324058.74	данные отсутствуют	данные отсутствуют
93	797482.78	1324073.56	данные отсутствуют	данные отсутствуют
94	797481.72	1324080.04	данные отсутствуют	данные отсутствуют
95	797476.48	1324085.16	данные отсутствуют	данные отсутствуют
96	797464.34	1324088.88	данные отсутствуют	данные отсутствуют
97	797430.33	1324072.02	данные отсутствуют	данные отсутствуют
98	797424.59	1324071.96	данные отсутствуют	данные отсутствуют
99	797419.86	1324077.44	данные отсутствуют	данные отсутствуют
100	797421.84	1324083.93	данные отсутствуют	данные отсутствуют
101	797439.92	1324100.18	данные отсутствуют	данные отсутствуют
102	797456.89	1324124.49	данные отсутствуют	данные отсутствуют
103	797453.63	1324152.9	данные отсутствуют	данные отсутствуют
104	797456.01	1324158.71	данные отсутствуют	данные отсутствуют
105	797470.61	1324165.05	данные отсутствуют	данные отсутствуют

Государственный регистратор		ФГИС ЕГРН
полное наименование должности	подпись	инициалы, фамилия

М.П.

Выписка из Единого государственного реестра недвижимости об объекте недвижимости  
Описание местоположения земельного участка

<b>Земельный участок</b>			
(вид объекта недвижимости)			
Лист № ___ Раздела <b>3.2</b>	Всего листов раздела <b>3.2</b> : ___	Всего разделов: ___	Всего листов выписки: ___
<b>10.11.2021.№ 99/2021/429696525</b>			
Кадастровый номер:		<b>02:17:050703:21</b>	

Сведения о характерных точках границы земельного участка				
Система координат				
Зона №				
Номер точки	Координаты		Описание закрепления на местности	Средняя квадратическая погрешность определения координат характерных точек границ земельного участка, м
	X	Y		
1	2	3	4	5
106	797479.26	1324163.78	данные отсутствуют	данные отсутствуют
107	797487.75	1324153.41	данные отсутствуют	данные отсутствуют
108	797496.48	1324147.63	данные отсутствуют	данные отсутствуют
109	797503.11	1324135.71	данные отсутствуют	данные отсутствуют
110	797518.4	1324117.09	данные отсутствуют	данные отсутствуют
111	797528.68	1324113	данные отсутствуют	данные отсутствуют
112	797537.29	1324117.24	данные отсутствуют	данные отсутствуют
113	797543.37	1324123.4	данные отсутствуют	данные отсутствуют
114	797552.95	1324158.24	данные отсутствуют	данные отсутствуют
115	797197.74	1324027.33	данные отсутствуют	данные отсутствуют
116	797178.79	1324018.48	данные отсутствуют	данные отсутствуют
117	797168.51	1323996.07	данные отсутствуют	данные отсутствуют
118	797167.4	1323979.98	данные отсутствуют	данные отсутствуют
119	797176.89	1323950.44	данные отсутствуют	данные отсутствуют
120	797190.85	1323952.77	данные отсутствуют	данные отсутствуют

Государственный регистратор		ФГИС ЕГРН
полное наименование должности	подпись	инициалы, фамилия

М.П.

<b>Земельный участок</b>			
(вид объекта недвижимости)			
Лист № ___	Раздела <b>3.2</b>	Всего листов раздела <b>3.2</b> : ___	Всего разделов: ___
10.11.2021.№ 99/2021/429696525			
Кадастровый номер:		<b>02:17:050703:21</b>	

Сведения о характерных точках границы земельного участка				
Система координат				
Зона №				
Номер точки	Координаты		Описание закрепления на местности	Средняя квадратическая погрешность определения координат характерных точек границ земельного участка, м
	X	Y		
1	2	3	4	5
121	797212.05	1323951.72	данные отсутствуют	данные отсутствуют
122	797240.73	1323968.49	данные отсутствуют	данные отсутствуют
123	797250.44	1323983.06	данные отсутствуют	данные отсутствуют
124	797238.71	1324006.67	данные отсутствуют	данные отсутствуют
125	797232.99	1324013.55	данные отсутствуют	данные отсутствуют
126	797128.4	1323819.27	данные отсутствуют	данные отсутствуют
127	797120.32	1323818.36	данные отсутствуют	данные отсутствуют
128	797107.88	1323814.03	данные отсутствуют	данные отсутствуют
129	797084.57	1323797.96	данные отсутствуют	данные отсутствуют
130	797073.18	1323783.26	данные отсутствуют	данные отсутствуют
131	797074.19	1323777.36	данные отсутствуют	данные отсутствуют
132	797080.67	1323771.84	данные отсутствуют	данные отсутствуют
133	797095.25	1323769.17	данные отсутствуют	данные отсутствуют
134	797118.12	1323770.35	данные отсутствуют	данные отсутствуют
135	797136.5	1323781.96	данные отсутствуют	данные отсутствуют

Государственный регистратор		ФГИС ЕГРН
полное наименование должности	подпись	инициалы, фамилия

М.П.

Раздел 3.2

Выписка из Единого государственного реестра недвижимости об объекте недвижимости  
Описание местоположения земельного участка

<b>Земельный участок</b>			
(вид объекта недвижимости)			
Лист № ___	Раздела <b>3.2</b>	Всего листов раздела <b>3.2</b> : ___	Всего разделов: ___
10.11.2021.№ 99/2021/429696525			
Кадастровый номер:		<b>02:17:050703:21</b>	

Сведения о характерных точках границы земельного участка				
Система координат				
Зона №				
Номер точки	Координаты		Описание закрепления на местности	Средняя квадратическая погрешность определения координат характерных точек границ земельного участка, м
	X	Y		
1	2	3	4	5
136	797145.37	1323800.1	данные отсутствуют	данные отсутствуют
137	797134.74	1323817.07	данные отсутствуют	данные отсутствуют
138	797026.2	1323780.05	данные отсутствуют	данные отсутствуют
139	797001.62	1323776.22	данные отсутствуют	данные отсутствуют
140	796987.12	1323764.28	данные отсутствуют	данные отсутствуют
141	796983.17	1323758.31	данные отсутствуют	данные отсутствуют
142	796982.06	1323750.16	данные отсутствуют	данные отсутствуют
143	796986.7	1323733.34	данные отсутствуют	данные отсутствуют
144	796998.75	1323728.23	данные отсутствуют	данные отсутствуют
145	797013.53	1323730.63	данные отсутствуют	данные отсутствуют
146	797030.56	1323739.3	данные отсутствуют	данные отсутствуют
147	797040.8	1323752.26	данные отсутствуют	данные отсутствуют
148	797042.78	1323768.69	данные отсутствуют	данные отсутствуют
149	797036.92	1323775.82	данные отсутствуют	данные отсутствуют
150	797679.43	1322605.79	данные отсутствуют	данные отсутствуют

Государственный регистратор		ФГИС ЕГРН
полное наименование должности	подпись	инициалы, фамилия

М.П.

Выписка из Единого государственного реестра недвижимости об объекте недвижимости  
Описание местоположения земельного участка

<b>Земельный участок</b>			
(вид объекта недвижимости)			
Лист № ___ Раздела <b>3.2</b>	Всего листов раздела <b>3.2</b> : ___	Всего разделов: ___	Всего листов выписки: ___
<b>10.11.2021.№ 99/2021/429696525</b>			
Кадастровый номер:		<b>02:17:050703:21</b>	

Сведения о характерных точках границы земельного участка				
Система координат				
Зона №				
Номер точки	Координаты		Описание закрепления на местности	Средняя квадратическая погрешность определения координат характерных точек границ земельного участка, м
	X	Y		
1	2	3	4	5
151	797703.03	1322652.72	данные отсутствуют	данные отсутствуют
152	797672.29	1322699.61	данные отсутствуют	данные отсутствуют
153	797631.68	1322753.94	данные отсутствуют	данные отсутствуют
154	797555.78	1322829.98	данные отсутствуют	данные отсутствуют
155	797408.85	1322900.46	данные отсутствуют	данные отсутствуют
156	797317.18	1322946.85	данные отсутствуют	данные отсутствуют
157	797268.64	1322969.54	данные отсутствуют	данные отсутствуют
158	797214.71	1322993.98	данные отсутствуют	данные отсутствуют
159	797199.97	1322996.86	данные отсутствуют	данные отсутствуют
160	797184.15	1322999.74	данные отсутствуют	данные отсутствуют
161	797179.47	1323005.85	данные отсутствуют	данные отсутствуют
162	797158.62	1323010.17	данные отсутствуют	данные отсутствуют
163	797129.13	1323020.95	данные отсутствуют	данные отсутствуют
164	797106.55	1323022.92	данные отсутствуют	данные отсутствуют
165	797083.57	1323027.86	данные отсутствуют	данные отсутствуют

Государственный регистратор		ФГИС ЕГРН
полное наименование должности	подпись	инициалы, фамилия

М.П.

Выписка из Единого государственного реестра недвижимости об объекте недвижимости  
Описание местоположения земельного участка

<b>Земельный участок</b>			
(вид объекта недвижимости)			
Лист № ___ Раздела <b>3.2</b>	Всего листов раздела <b>3.2</b> : ___	Всего разделов: ___	Всего листов выписки: ___
<b>10.11.2021.№ 99/2021/429696525</b>			
Кадастровый номер:		<b>02:17:050703:21</b>	

Сведения о характерных точках границы земельного участка				
Система координат				
Зона №				
Номер точки	Координаты		Описание закрепления на местности	Средняя квадратическая погрешность определения координат характерных точек границ земельного участка, м
	X	Y		
1	2	3	4	5
166	797067.65	1323035.69	данные отсутствуют	данные отсутствуют
167	797047.52	1323050.79	данные отсутствуют	данные отсутствуют
168	797025.95	1323056.91	данные отсутствуют	данные отсутствуют
169	797011.93	1323064.09	данные отсутствуют	данные отсутствуют
170	797002.49	1323078.83	данные отсутствуют	данные отсутствуют
171	796982.85	1323105.94	данные отсутствуют	данные отсутствуют
172	796975.8	1323118.17	данные отсутствуют	данные отсутствуют
173	796967.63	1323125.5	данные отсутствуют	данные отсутствуют
174	796946.72	1323121.32	данные отсутствуют	данные отсутствуют
175	796927.48	1323121.69	данные отсутствуют	данные отсутствуют
176	796913.98	1323127.63	данные отсутствуют	данные отсутствуют
177	796910.28	1323111.31	данные отсутствуют	данные отсутствуют
178	796939.77	1323099.52	данные отсутствуют	данные отсутствуют
179	796927.29	1323081.3	данные отсутствуют	данные отсутствуют
180	796898.77	1323077.76	данные отсутствуют	данные отсутствуют

Государственный регистратор		ФГИС ЕГРН
полное наименование должности	подпись	инициалы, фамилия

М.П.



<b>Земельный участок</b>			
(вид объекта недвижимости)			
Лист № ___	Раздела <b>3.2</b>	Всего листов раздела <b>3.2</b> : ___	Всего разделов: ___
Всего листов выписки: ___			
<b>10.11.2021.№ 99/2021/429696525</b>			
Кадастровый номер:		<b>02:17:050703:21</b>	

Сведения о характерных точках границы земельного участка				
Система координат				
Зона №				
Номер точки	Координаты		Описание закрепления на местности	Средняя квадратическая погрешность определения координат характерных точек границ земельного участка, м
	X	Y		
1	2	3	4	5
181	796884.9	1323071.01	данные отсутствуют	данные отсутствуют
182	797132.41	1323017.25	данные отсутствуют	данные отсутствуют
183	797129.46	1322961.98	данные отсутствуют	данные отсутствуют
184	797222.41	1322934.86	данные отсутствуют	данные отсутствуют
185	797330.89	1322915.49	данные отсутствуют	данные отсутствуют
186	797385.12	1322888.38	данные отсутствуют	данные отсутствуют
187	797474.22	1322838.02	данные отсутствуют	данные отсутствуют
188	797563.31	1322787.65	данные отсутствуют	данные отсутствуют
189	797590.16	1322748.93	данные отсутствуют	данные отсутствуют
190	797648.55	1322679.2	данные отсутствуют	данные отсутствуют
191	796737.87	1324524.19	данные отсутствуют	данные отсутствуют
192	796738.06	1324519.61	данные отсутствуют	данные отсутствуют
193	796742.36	1324501.49	данные отсутствуют	данные отсутствуют
194	796758.39	1323100.52	данные отсутствуют	данные отсутствуют
195	796755.06	1323095.73	данные отсутствуют	данные отсутствуют

Государственный регистратор		ФГИС ЕГРН
полное наименование должности	подпись	инициалы, фамилия

М.П.

Раздел 3.2

Выписка из Единого государственного реестра недвижимости об объекте недвижимости  
Описание местоположения земельного участка

<b>Земельный участок</b>			
(вид объекта недвижимости)			
Лист № ___	Раздела <b>3.2</b>	Всего листов раздела <b>3.2</b> : ___	Всего разделов: ___
Всего листов выписки: ___			
<b>10.11.2021.№ 99/2021/429696525</b>			
Кадастровый номер:		<b>02:17:050703:21</b>	

Сведения о характерных точках границы земельного участка				
Система координат				
Зона №				
Номер точки	Координаты		Описание закрепления на местности	Средняя квадратическая погрешность определения координат характерных точек границ земельного участка, м
	X	Y		
1	2	3	4	5
196	796746.98	1323090.87	данные отсутствуют	данные отсутствуют
197	796740.44	1323090.68	данные отсутствуют	данные отсутствуют
198	796731.82	1323093.32	данные отсутствуют	данные отсутствуют
199	796721.42	1323103.38	данные отсутствуют	данные отсутствуют
200	796714.18	1323125.7	данные отсутствуют	данные отсутствуют
201	796706.92	1323132.35	данные отсутствуют	данные отсутствуют
202	796694.24	1323140.29	данные отсутствуют	данные отсутствуют
203	796690.02	1323146.82	данные отсутствуют	данные отсутствуют
204	796686.03	1323171.68	данные отсутствуют	данные отсутствуют
205	796684.57	1323182.85	данные отсутствуют	данные отсутствуют
206	796680.35	1323207.76	данные отсутствуют	данные отсутствуют
207	796681.5	1323211.28	данные отсутствуют	данные отсутствуют
208	796674.78	1323239.49	данные отсутствуют	данные отсутствуют
209	796671	1323247.12	данные отсутствуют	данные отсутствуют
210	796662.35	1323255.83	данные отсутствуют	данные отсутствуют

Государственный регистратор		ФГИС ЕГРН
полное наименование должности	подпись	инициалы, фамилия

М.П.

Выписка из Единого государственного реестра недвижимости об объекте недвижимости  
Описание местоположения земельного участка

<b>Земельный участок</b>			
(вид объекта недвижимости)			
Лист № ___ Раздела <b>3.2</b>	Всего листов раздела <b>3.2</b> : ___	Всего разделов: ___	Всего листов выписки: ___
<b>10.11.2021.№ 99/2021/429696525</b>			
Кадастровый номер:		<b>02:17:050703:21</b>	

Сведения о характерных точках границы земельного участка				
Система координат				
Зона №				
Номер точки	Координаты		Описание закрепления на местности	Средняя квадратическая погрешность определения координат характерных точек границ земельного участка, м
	X	Y		
1	2	3	4	5
211	796659.48	1323262.95	данные отсутствуют	данные отсутствуют
212	796621.35	1323269.86	данные отсутствуют	данные отсутствуют
213	796602.82	1323280.88	данные отсутствуют	данные отсутствуют
214	796586.25	1323297.63	данные отсутствуют	данные отсутствуют
215	796574.84	1323328.5	данные отсутствуют	данные отсутствуют
216	796571.17	1323359.99	данные отсутствуют	данные отсутствуют
217	796562.12	1323380.3	данные отсутствуют	данные отсутствуют
218	796531.67	1323416.31	данные отсутствуют	данные отсутствуют
219	796517.52	1323427.39	данные отсутствуют	данные отсутствуют
220	796446.64	1323471.23	данные отсутствуют	данные отсутствуют
221	796411.18	1323500.51	данные отсутствуют	данные отсутствуют
222	796393.53	1323520.38	данные отсутствуют	данные отсутствуют
223	796379.95	1323543.89	данные отсутствуют	данные отсутствуют
224	796364.86	1323556.02	данные отсутствуют	данные отсутствуют
225	796355.05	1323555.77	данные отсутствуют	данные отсутствуют

Государственный регистратор		ФГИС ЕГРН
полное наименование должности	подпись	инициалы, фамилия

М.П.

Выписка из Единого государственного реестра недвижимости об объекте недвижимости  
Описание местоположения земельного участка

<b>Земельный участок</b>			
(вид объекта недвижимости)			
Лист № ___ Раздела <b>3.2</b>	Всего листов раздела <b>3.2</b> : ___	Всего разделов: ___	Всего листов выписки: ___
<b>10.11.2021.№ 99/2021/429696525</b>			
Кадастровый номер:		<b>02:17:050703:21</b>	

Сведения о характерных точках границы земельного участка				
Система координат				
Зона №				
Номер точки	Координаты		Описание закрепления на местности	Средняя квадратическая погрешность определения координат характерных точек границ земельного участка, м
	X	Y		
1	2	3	4	5
226	796347.54	1323543.87	данные отсутствуют	данные отсутствуют
227	796342.31	1323528.75	данные отсутствуют	данные отсутствуют
228	796337.95	1323524.34	данные отсутствуют	данные отсутствуют
229	796333.73	1323522.69	данные отсутствуют	данные отсутствуют
230	796329.11	1323526.1	данные отсутствуют	данные отсутствуют
231	796327.41	1323545.72	данные отсутствуют	данные отсутствуют
232	796323.41	1323556.16	данные отсутствуют	данные отсутствуют
233	796325.64	1323566.47	данные отсутствуют	данные отсутствуют
234	796318.98	1323589.49	данные отсутствуют	данные отсутствуют
235	796279.77	1323648.15	данные отсутствуют	данные отсутствуют
236	796273.47	1323662.47	данные отсутствуют	данные отсутствуют
237	796237.58	1323697.91	данные отсутствуют	данные отсутствуют
238	796215.1	1323733.7	данные отсутствуют	данные отсутствуют
239	796201.36	1323772.67	данные отсутствуют	данные отсутствуют
240	796199.38	1323796.74	данные отсутствуют	данные отсутствуют

Государственный регистратор		ФГИС ЕГРН
полное наименование должности	подпись	инициалы, фамилия

М.П.

<b>Земельный участок</b>			
(вид объекта недвижимости)			
Лист № ___	Раздела <b>3.2</b>	Всего листов раздела <b>3.2</b> : ___	Всего разделов: ___
10.11.2021.№ 99/2021/429696525			
Кадастровый номер:		<b>02:17:050703:21</b>	

Сведения о характерных точках границы земельного участка				
Система координат				
Зона №				
Номер точки	Координаты		Описание закрепления на местности	Средняя квадратическая погрешность определения координат характерных точек границ земельного участка, м
	X	Y		
1	2	3	4	5
241	796193.86	1323801.39	данные отсутствуют	данные отсутствуют
242	796189.97	1323844.05	данные отсутствуют	данные отсутствуют
243	796162.45	1323916.88	данные отсутствуют	данные отсутствуют
244	796141.19	1323948	данные отсутствуют	данные отсутствуют
245	796135.36	1323962.77	данные отсутствуют	данные отсутствуют
246	796119.05	1323990.25	данные отсутствуют	данные отсутствуют
247	796110.53	1323994.54	данные отсутствуют	данные отсутствуют
248	796103.01	1323991.77	данные отсутствуют	данные отсутствуют
249	796096.59	1323964.25	данные отсутствуют	данные отсутствуют
250	796090.06	1323959.89	данные отсутствуют	данные отсутствуют
251	796085.21	1323961.54	данные отсутствуют	данные отсутствуют
252	796079.12	1323968.98	данные отсутствуют	данные отсутствуют
253	796077.2	1323977.58	данные отсутствуют	данные отсутствуют
254	796078.84	1323991.82	данные отсутствуют	данные отсутствуют
255	796068.81	1324004.32	данные отсутствуют	данные отсутствуют

Государственный регистратор		ФГИС ЕГРН
полное наименование должности	подпись	инициалы, фамилия

М.П.

Раздел 3.2

Выписка из Единого государственного реестра недвижимости об объекте недвижимости  
Описание местоположения земельного участка

<b>Земельный участок</b>			
(вид объекта недвижимости)			
Лист № ___	Раздела <b>3.2</b>	Всего листов раздела <b>3.2</b> : ___	Всего разделов: ___
10.11.2021.№ 99/2021/429696525			
Кадастровый номер:		<b>02:17:050703:21</b>	

Сведения о характерных точках границы земельного участка				
Система координат				
Зона №				
Номер точки	Координаты		Описание закрепления на местности	Средняя квадратическая погрешность определения координат характерных точек границ земельного участка, м
	X	Y		
1	2	3	4	5
256	796056.47	1324004.73	данные отсутствуют	данные отсутствуют
257	796035.38	1323994.24	данные отсутствуют	данные отсутствуют
258	796021.27	1323997.05	данные отсутствуют	данные отсутствуют
259	796002.37	1324015.12	данные отсутствуют	данные отсутствуют
260	795967.94	1324060.23	данные отсутствуют	данные отсутствуют
261	795885.08	1324131.27	данные отсутствуют	данные отсутствуют
262	795878.9	1324140.43	данные отсутствуют	данные отсутствуют
263	795864.15	1324149.86	данные отсутствуют	данные отсутствуют
264	795831.08	1324181.69	данные отсутствуют	данные отсутствуют
265	795804.04	1324198.57	данные отсутствуют	данные отсутствуют
266	795787.74	1324212	данные отсутствуют	данные отсутствуют
267	795762.38	1324221.63	данные отсутствуют	данные отсутствуют
268	795730.96	1324229.96	данные отсутствуют	данные отсутствуют
269	795693.44	1324235.75	данные отсутствуют	данные отсутствуют
270	795681.02	1324240.13	данные отсутствуют	данные отсутствуют

Государственный регистратор		ФГИС ЕГРН
полное наименование должности	подпись	инициалы, фамилия

М.П.

Выписка из Единого государственного реестра недвижимости об объекте недвижимости  
Описание местоположения земельного участка

<b>Земельный участок</b>			
(вид объекта недвижимости)			
Лист № ___	Раздела <b>3.2</b>	Всего листов раздела <b>3.2</b> : ___	Всего разделов: ___
10.11.2021.№ 99/2021/429696525			
Кадастровый номер:		<b>02:17:050703:21</b>	

Сведения о характерных точках границы земельного участка				
Система координат				
Зона №				
Номер точки	Координаты		Описание закрепления на местности	Средняя квадратическая погрешность определения координат характерных точек границ земельного участка, м
	X	Y		
1	2	3	4	5
271	795680.46	1324240.43	данные отсутствуют	данные отсутствуют
272	795677.38	1324236.11	данные отсутствуют	данные отсутствуют
273	795670.98	1324228.9	данные отсутствуют	данные отсутствуют
274	795664.8	1324219.98	данные отсутствуют	данные отсутствуют
275	795659.16	1324163.65	данные отсутствуют	данные отсутствуют
276	795487.51	1324190.32	данные отсутствуют	данные отсутствуют
277	795487.19	1324247.7	данные отсутствуют	данные отсутствуют
278	795484.39	1324355.68	данные отсутствуют	данные отсутствуют
279	795502.88	1324356	данные отсутствуют	данные отсутствуют
280	795540.38	1324354.22	данные отсутствуют	данные отсутствуют
281	795569.95	1324386.58	данные отсутствуют	данные отсутствуют
282	795585.48	1324341.22	данные отсутствуют	данные отсутствуют
283	795599.49	1324337.06	данные отсутствуют	данные отсутствуют
284	795606.64	1324339.66	данные отсутствуют	данные отсутствуют
285	795677.86	1324333.19	данные отсутствуют	данные отсутствуют

Государственный регистратор		ФГИС ЕГРН
полное наименование должности	подпись	инициалы, фамилия

М.П.

Выписка из Единого государственного реестра недвижимости об объекте недвижимости  
Описание местоположения земельного участка

<b>Земельный участок</b>			
(вид объекта недвижимости)			
Лист № ___	Раздела <b>3.2</b>	Всего листов раздела <b>3.2</b> : ___	Всего разделов: ___
10.11.2021.№ 99/2021/429696525			
Кадастровый номер:		<b>02:17:050703:21</b>	

Сведения о характерных точках границы земельного участка				
Система координат				
Зона №				
Номер точки	Координаты		Описание закрепления на местности	Средняя квадратическая погрешность определения координат характерных точек границ земельного участка, м
	X	Y		
1	2	3	4	5
286	795678.53	1324333.31	данные отсутствуют	данные отсутствуют
287	795679.28	1324333.17	данные отсутствуют	данные отсутствуют
288	795682.43	1324334.04	данные отсутствуют	данные отсутствуют
289	795756.49	1324347.99	данные отсутствуют	данные отсутствуют
290	795790.72	1324356.32	данные отсутствуют	данные отсутствуют
291	795818.47	1324365.56	данные отсутствуют	данные отсутствуют
292	795834.2	1324373.89	данные отсутствуют	данные отсутствуют
293	795829.57	1324388.69	данные отсутствуют	данные отсутствуют
294	795829.97	1324423.32	данные отсутствуют	данные отсутствуют
295	795841.72	1324432.1	данные отсутствуют	данные отсутствуют
296	795850.14	1324435.19	данные отсутствуют	данные отсутствуют
297	795874.93	1324434.18	данные отсутствуют	данные отсутствуют
298	795932.96	1324422.88	данные отсутствуют	данные отсутствуют
299	795970.92	1324407.34	данные отсутствуют	данные отсутствуют
300	795983.35	1324396.66	данные отсутствуют	данные отсутствуют

Государственный регистратор		ФГИС ЕГРН
полное наименование должности	подпись	инициалы, фамилия

М.П.

<b>Земельный участок</b>			
(вид объекта недвижимости)			
Лист № ___	Раздела <b>3.2</b>	Всего листов раздела <b>3.2</b> : ___	Всего разделов: ___
Всего листов выписки: ___			
<b>10.11.2021.№ 99/2021/429696525</b>			
Кадастровый номер:		<b>02:17:050703:21</b>	

Сведения о характерных точках границы земельного участка				
Система координат				
Зона №				
Номер точки	Координаты		Описание закрепления на местности	Средняя квадратическая погрешность определения координат характерных точек границ земельного участка, м
	X	Y		
1	2	3	4	5
301	796000.3	1324371.77	данные отсутствуют	данные отсутствуют
302	796002.31	1324352.96	данные отсутствуют	данные отсутствуют
303	796004.7	1324325.66	данные отсутствуют	данные отсутствуют
304	795998.63	1324311	данные отсутствуют	данные отсутствуют
305	795994.72	1324284.28	данные отсутствуют	данные отсутствуют
306	795997.76	1324280.45	данные отсутствуют	данные отсутствуют
307	796031.49	1324261.22	данные отсутствуют	данные отсутствуют
308	796042.08	1324249.18	данные отсутствуют	данные отсутствуют
309	796076.79	1324220.81	данные отсутствуют	данные отсутствуют
310	796096.25	1324192.35	данные отсутствуют	данные отсутствуют
311	796104.67	1324163.24	данные отсутствуют	данные отсутствуют
312	796104.36	1324152.68	данные отсутствуют	данные отсутствуют
313	796105.01	1324137.91	данные отсутствуют	данные отсутствуют
314	796102.98	1324131.9	данные отсутствуют	данные отсутствуют
315	796098.23	1324129.54	данные отсутствуют	данные отсутствуют

Государственный регистратор		ФГИС ЕГРН
полное наименование должности	подпись	инициалы, фамилия

М.П.

Раздел 3.2

Выписка из Единого государственного реестра недвижимости об объекте недвижимости  
Описание местоположения земельного участка

<b>Земельный участок</b>			
(вид объекта недвижимости)			
Лист № ___	Раздела <b>3.2</b>	Всего листов раздела <b>3.2</b> : ___	Всего разделов: ___
Всего листов выписки: ___			
<b>10.11.2021.№ 99/2021/429696525</b>			
Кадастровый номер:		<b>02:17:050703:21</b>	

Сведения о характерных точках границы земельного участка				
Система координат				
Зона №				
Номер точки	Координаты		Описание закрепления на местности	Средняя квадратическая погрешность определения координат характерных точек границ земельного участка, м
	X	Y		
1	2	3	4	5
316	796087.88	1324130.22	данные отсутствуют	данные отсутствуют
317	796067.01	1324140.6	данные отсутствуют	данные отсутствуют
318	796046.22	1324161.49	данные отсутствуют	данные отсутствуют
319	796027.42	1324171.98	данные отсутствуют	данные отсутствуют
320	796012.44	1324177.65	данные отсутствуют	данные отсутствуют
321	795995.69	1324176.92	данные отсутствуют	данные отсутствуют
322	795987.51	1324179.88	данные отсутствуют	данные отсутствуют
323	795969.63	1324198.24	данные отсутствуют	данные отсутствуют
324	795941.6	1324238.15	данные отсутствуют	данные отсутствуют
325	795930.99	1324259.26	данные отсутствуют	данные отсутствуют
326	795922.95	1324265.25	данные отсутствуют	данные отсутствуют
327	795912.53	1324267.15	данные отсутствуют	данные отсутствуют
328	795904.84	1324265.15	данные отсутствуют	данные отсутствуют
329	795885.7	1324225.55	данные отсутствуют	данные отсутствуют
330	795885.31	1324208.93	данные отсутствуют	данные отсутствуют

Государственный регистратор		ФГИС ЕГРН
полное наименование должности	подпись	инициалы, фамилия

М.П.

Выписка из Единого государственного реестра недвижимости об объекте недвижимости  
Описание местоположения земельного участка

<b>Земельный участок</b>			
(вид объекта недвижимости)			
Лист № ___ Раздела <b>3.2</b>	Всего листов раздела <b>3.2</b> : ___	Всего разделов: ___	Всего листов выписки: ___
<b>10.11.2021.№ 99/2021/429696525</b>			
Кадастровый номер:		<b>02:17:050703:21</b>	

Сведения о характерных точках границы земельного участка				
Система координат				
Зона №				
Номер точки	Координаты		Описание закрепления на местности	Средняя квадратическая погрешность определения координат характерных точек границ земельного участка, м
	X	Y		
1	2	3	4	5
331	795891.49	1324194.33	данные отсутствуют	данные отсутствуют
332	795898.26	1324182.03	данные отсутствуют	данные отсутствуют
333	795925	1324148.69	данные отсутствуют	данные отсутствуют
334	795949.86	1324131.42	данные отсутствуют	данные отсутствуют
335	795973.29	1324120.06	данные отсутствуют	данные отсутствуют
336	795989.68	1324108.75	данные отсутствуют	данные отсутствуют
337	796002.41	1324095.68	данные отсутствуют	данные отсутствуют
338	796045.95	1324073.58	данные отсутствуют	данные отсутствуют
339	796062.39	1324077.68	данные отсутствуют	данные отсутствуют
340	796116.94	1324075.66	данные отсутствуют	данные отсутствуют
341	796125.57	1324074.26	данные отсутствуют	данные отсутствуют
342	796156.06	1324060.47	данные отсутствуют	данные отсутствуют
343	796176.12	1324038.32	данные отсутствуют	данные отсутствуют
344	796182.62	1324027.89	данные отсутствуют	данные отсутствуют
345	796184.6	1324017.43	данные отсутствуют	данные отсутствуют

Государственный регистратор		ФГИС ЕГРН
полное наименование должности	подпись	инициалы, фамилия

М.П.

Выписка из Единого государственного реестра недвижимости об объекте недвижимости  
Описание местоположения земельного участка

<b>Земельный участок</b>			
(вид объекта недвижимости)			
Лист № ___ Раздела <b>3.2</b>	Всего листов раздела <b>3.2</b> : ___	Всего разделов: ___	Всего листов выписки: ___
<b>10.11.2021.№ 99/2021/429696525</b>			
Кадастровый номер:		<b>02:17:050703:21</b>	

Сведения о характерных точках границы земельного участка				
Система координат				
Зона №				
Номер точки	Координаты		Описание закрепления на местности	Средняя квадратическая погрешность определения координат характерных точек границ земельного участка, м
	X	Y		
1	2	3	4	5
346	796183.84	1323981.76	данные отсутствуют	данные отсутствуют
347	796193.22	1323939.61	данные отсутствуют	данные отсутствуют
348	796214.68	1323887.72	данные отсутствуют	данные отсутствуют
349	796270.94	1323812.62	данные отсутствуют	данные отсутствуют
350	796277.75	1323793.87	данные отсутствуют	данные отсутствуют
351	796282.84	1323745.62	данные отсутствуют	данные отсутствуют
352	796290.97	1323724.6	данные отсутствуют	данные отсутствуют
353	796311.31	1323703.04	данные отсутствуют	данные отсутствуют
354	796338.06	1323696.46	данные отсутствуют	данные отсутствуют
355	796360.42	1323702.86	данные отсутствуют	данные отсутствуют
356	796377.97	1323696.75	данные отсутствуют	данные отсутствуют
357	796385.32	1323683.42	данные отсутствуют	данные отсутствуют
358	796384.16	1323676.74	данные отсутствуют	данные отсутствуют
359	796369.24	1323664.24	данные отсутствуют	данные отсутствуют
360	796363.62	1323653.59	данные отсутствуют	данные отсутствуют

Государственный регистратор		ФГИС ЕГРН
полное наименование должности	подпись	инициалы, фамилия

М.П.

<b>Земельный участок</b>			
(вид объекта недвижимости)			
Лист № ___	Раздела <b>3.2</b>	Всего листов раздела <b>3.2</b> : ___	Всего разделов: ___
10.11.2021.№ 99/2021/429696525			
Кадастровый номер:		<b>02:17:050703:21</b>	

Сведения о характерных точках границы земельного участка				
Система координат				
Зона №				
Номер точки	Координаты		Описание закрепления на местности	Средняя квадратическая погрешность определения координат характерных точек границ земельного участка, м
	X	Y		
1	2	3	4	5
361	796381.85	1323640.03	данные отсутствуют	данные отсутствуют
362	796396.36	1323642.05	данные отсутствуют	данные отсутствуют
363	796417.39	1323637.98	данные отсутствуют	данные отсутствуют
364	796432.58	1323625.43	данные отсутствуют	данные отсутствуют
365	796442.57	1323610.5	данные отсутствуют	данные отсутствуют
366	796440.33	1323595.69	данные отсутствуют	данные отсутствуют
367	796449.51	1323576.94	данные отсутствуют	данные отсутствуют
368	796448.79	1323554.24	данные отсутствуют	данные отсутствуют
369	796457	1323541.88	данные отсутствуют	данные отсутствуют
370	796471.06	1323536.56	данные отсутствуют	данные отсутствуют
371	796502.64	1323536.81	данные отсутствуют	данные отсутствуют
372	796530.03	1323527.45	данные отсутствуют	данные отсутствуют
373	796546.79	1323514.69	данные отсутствуют	данные отсутствуют
374	796574.16	1323483.17	данные отсутствуют	данные отсутствуют
375	796583.41	1323477.9	данные отсутствуют	данные отсутствуют

Государственный регистратор		ФГИС ЕГРН
полное наименование должности	подпись	инициалы, фамилия

М.П.

Раздел 3.2

Выписка из Единого государственного реестра недвижимости об объекте недвижимости  
Описание местоположения земельного участка

<b>Земельный участок</b>			
(вид объекта недвижимости)			
Лист № ___	Раздела <b>3.2</b>	Всего листов раздела <b>3.2</b> : ___	Всего разделов: ___
10.11.2021.№ 99/2021/429696525			
Кадастровый номер:		<b>02:17:050703:21</b>	

Сведения о характерных точках границы земельного участка				
Система координат				
Зона №				
Номер точки	Координаты		Описание закрепления на местности	Средняя квадратическая погрешность определения координат характерных точек границ земельного участка, м
	X	Y		
1	2	3	4	5
376	796609.01	1323445.47	данные отсутствуют	данные отсутствуют
377	796673.97	1323391.98	данные отсутствуют	данные отсутствуют
378	796713.02	1323364.18	данные отсутствуют	данные отсутствуют
379	796735.08	1323326.63	данные отсутствуют	данные отсутствуют
380	796736.4	1323307.97	данные отсутствуют	данные отсутствуют
381	796731.32	1323293.75	данные отсутствуют	данные отсутствуют
382	796727.6	1323272.49	данные отсутствуют	данные отсутствуют
383	796731.51	1323261.75	данные отсутствуют	данные отсутствуют
384	796750.66	1323240.95	данные отсутствуют	данные отсутствуют
385	796761.08	1323235.35	данные отсутствуют	данные отсутствуют
386	796759.23	1323263.46	данные отсутствуют	данные отсутствуют
387	796770.92	1323276.52	данные отсутствуют	данные отсутствуют
388	796790.53	1323260.49	данные отсутствуют	данные отсутствуют
389	796816.36	1323265.81	данные отсутствуют	данные отсутствуют
390	796855.82	1323241.2	данные отсутствуют	данные отсутствуют

Государственный регистратор		ФГИС ЕГРН
полное наименование должности	подпись	инициалы, фамилия

М.П.

Выписка из Единого государственного реестра недвижимости об объекте недвижимости  
Описание местоположения земельного участка

<b>Земельный участок</b>			
(вид объекта недвижимости)			
Лист № ___	Раздела <b>3.2</b>	Всего листов раздела <b>3.2</b> : ___	Всего разделов: ___
Всего листов выписки: ___			
<b>10.11.2021.№ 99/2021/429696525</b>			
Кадастровый номер:		<b>02:17:050703:21</b>	

Сведения о характерных точках границы земельного участка				
Система координат				
Зона №				
Номер точки	Координаты		Описание закрепления на местности	Средняя квадратическая погрешность определения координат характерных точек границ земельного участка, м
	X	Y		
1	2	3	4	5
391	796891.04	1323216.16	данные отсутствуют	данные отсутствуют
392	796922.87	1323195.37	данные отсутствуют	данные отсутствуют
393	796936.96	1323183.77	данные отсутствуют	данные отсутствуют
394	796912.08	1323262.45	данные отсутствуют	данные отсутствуют
395	796902.76	1323272.47	данные отсутствуют	данные отсутствуют
396	796884.79	1323299.76	данные отсутствуют	данные отсутствуют
397	796871.71	1323313.99	данные отсутствуют	данные отсутствуют
398	796857.26	1323320.85	данные отсутствуют	данные отсутствуют
399	796843.32	1323331.1	данные отсутствуют	данные отсутствуют
400	796825.96	1323329.51	данные отсутствуют	данные отсутствуют
401	796819.8	1323332.7	данные отсутствуют	данные отсутствуют
402	796811.08	1323331.39	данные отсутствуют	данные отсутствуют
403	796785.45	1323343.87	данные отсутствуют	данные отсутствуют
404	796739.83	1323424.54	данные отсутствуют	данные отсутствуют
405	796731.95	1323445.72	данные отсутствуют	данные отсутствуют

Государственный регистратор		ФГИС ЕГРН
полное наименование должности	подпись	инициалы, фамилия

М.П.

Выписка из Единого государственного реестра недвижимости об объекте недвижимости  
Описание местоположения земельного участка

<b>Земельный участок</b>			
(вид объекта недвижимости)			
Лист № ___	Раздела <b>3.2</b>	Всего листов раздела <b>3.2</b> : ___	Всего разделов: ___
Всего листов выписки: ___			
<b>10.11.2021.№ 99/2021/429696525</b>			
Кадастровый номер:		<b>02:17:050703:21</b>	

Сведения о характерных точках границы земельного участка				
Система координат				
Зона №				
Номер точки	Координаты		Описание закрепления на местности	Средняя квадратическая погрешность определения координат характерных точек границ земельного участка, м
	X	Y		
1	2	3	4	5
406	796732.54	1323454.06	данные отсутствуют	данные отсутствуют
407	796735.3	1323459.4	данные отсутствуют	данные отсутствуют
408	796738.42	1323460.42	данные отсутствуют	данные отсутствуют
409	796774.32	1323448.87	данные отсутствуют	данные отсутствуют
410	796801.23	1323433.8	данные отсутствуют	данные отсутствуют
411	796826.29	1323427.56	данные отсутствуют	данные отсутствуют
412	796834.52	1323427.65	данные отсутствуют	данные отсутствуют
413	796842.74	1323430.76	данные отсутствуют	данные отсутствуют
414	796851.44	1323439.16	данные отсутствуют	данные отсутствуют
415	796857.06	1323456.18	данные отсутствуют	данные отсутствуют
416	796858.88	1323485.61	данные отсутствуют	данные отсутствуют
417	796854.69	1323508.26	данные отсутствуют	данные отсутствуют
418	796855.5	1323521.2	данные отсутствуют	данные отсутствуют
419	796851.56	1323530.92	данные отсутствуют	данные отсутствуют
420	796854.34	1323543.74	данные отсутствуют	данные отсутствуют

Государственный регистратор		ФГИС ЕГРН
полное наименование должности	подпись	инициалы, фамилия

М.П.



<b>Земельный участок</b>			
(вид объекта недвижимости)			
Лист № ___	Раздела <b>3.2</b>	Всего листов раздела <b>3.2</b> : ___	Всего разделов: ___
Всего листов выписки: ___			
<b>10.11.2021.№ 99/2021/429696525</b>			
Кадастровый номер:		<b>02:17:050703:21</b>	

Сведения о характерных точках границы земельного участка				
Система координат				
Зона №				
Номер точки	Координаты		Описание закрепления на местности	Средняя квадратическая погрешность определения координат характерных точек границ земельного участка, м
	X	Y		
1	2	3	4	5
421	796861.83	1323566.55	данные отсутствуют	данные отсутствуют
422	796886.64	1323597.85	данные отсутствуют	данные отсутствуют
423	796889.72	1323607.6	данные отсутствуют	данные отсутствуют
424	796895.87	1323614.81	данные отсутствуют	данные отсутствуют
425	796902.6	1323635.84	данные отсутствуют	данные отсутствуют
426	796903.07	1323643.32	данные отсутствуют	данные отсутствуют
427	796894.17	1323689.41	данные отсутствуют	данные отсутствуют
428	796883.27	1323715	данные отсутствуют	данные отсутствуют
429	796882.86	1323722.86	данные отсутствуют	данные отсутствуют
430	796897.09	1323752.25	данные отсутствуют	данные отсутствуют
431	796919.89	1323766.98	данные отсутствуют	данные отсутствуют
432	796929	1323776.94	данные отсутствуют	данные отсутствуют
433	796932.06	1323783.65	данные отсутствуют	данные отсутствуют
434	796930.73	1323815.01	данные отсутствуют	данные отсутствуют
435	796925.84	1323827.22	данные отсутствуют	данные отсутствуют

Государственный регистратор		ФГИС ЕГРН
полное наименование должности	подпись	инициалы, фамилия

М.П.

Раздел 3.2

Выписка из Единого государственного реестра недвижимости об объекте недвижимости  
Описание местоположения земельного участка

<b>Земельный участок</b>			
(вид объекта недвижимости)			
Лист № ___	Раздела <b>3.2</b>	Всего листов раздела <b>3.2</b> : ___	Всего разделов: ___
Всего листов выписки: ___			
<b>10.11.2021.№ 99/2021/429696525</b>			
Кадастровый номер:		<b>02:17:050703:21</b>	

Сведения о характерных точках границы земельного участка				
Система координат				
Зона №				
Номер точки	Координаты		Описание закрепления на местности	Средняя квадратическая погрешность определения координат характерных точек границ земельного участка, м
	X	Y		
1	2	3	4	5
436	796915.99	1323842.06	данные отсутствуют	данные отсутствуют
437	796910	1323858.89	данные отсутствуют	данные отсутствуют
438	796913.87	1323875.33	данные отсутствуют	данные отсутствуют
439	796925.89	1323885.87	данные отсутствуют	данные отсутствуют
440	796933.3	1323895.89	данные отсутствуют	данные отсутствуют
441	796936.36	1323908.67	данные отсутствуют	данные отсутствуют
442	796949.37	1323918.31	данные отсутствуют	данные отсутствуют
443	796957.55	1323921.07	данные отсутствуют	данные отсутствуют
444	796980.28	1323908.24	данные отсутствуют	данные отсутствуют
445	796990.6	1323907.14	данные отсутствуют	данные отсутствуют
446	797024.03	1323925.59	данные отсутствуют	данные отсутствуют
447	797039.45	1323942.88	данные отсутствуют	данные отсутствуют
448	797049.12	1323944.38	данные отсутствуют	данные отсутствуют
449	797059.66	1323950.58	данные отсутствуют	данные отсутствуют
450	797084.16	1323945.13	данные отсутствуют	данные отсутствуют

Государственный регистратор		ФГИС ЕГРН
полное наименование должности	подпись	инициалы, фамилия

М.П.

Выписка из Единого государственного реестра недвижимости об объекте недвижимости  
Описание местоположения земельного участка

<b>Земельный участок</b>			
(вид объекта недвижимости)			
Лист № ___ Раздела <b>3.2</b>	Всего листов раздела <b>3.2</b> : ___	Всего разделов: ___	Всего листов выписки: ___
<b>10.11.2021.№ 99/2021/429696525</b>			
Кадастровый номер:		<b>02:17:050703:21</b>	

Сведения о характерных точках границы земельного участка				
Система координат				
Зона №				
Номер точки	Координаты		Описание закрепления на местности	Средняя квадратическая погрешность определения координат характерных точек границ земельного участка, м
	X	Y		
1	2	3	4	5
451	797124.23	1323919.09	данные отсутствуют	данные отсутствуют
452	797134.68	1323917.05	данные отсутствуют	данные отсутствуют
453	797144.59	1323911.32	данные отсутствуют	данные отсутствуют
454	797155.38	1323910.99	данные отсутствуют	данные отсутствуют
455	797158.91	1323918.86	данные отсутствуют	данные отсутствуют
456	797138.64	1323948.36	данные отсутствуют	данные отсутствуют
457	797128.62	1323977.58	данные отсутствуют	данные отсутствуют
458	797126.18	1324004.67	данные отсутствуют	данные отсутствуют
459	797132.89	1324046.19	данные отсутствуют	данные отсутствуют
460	797144.8	1324063.59	данные отсутствуют	данные отсутствуют
461	797153.46	1324065.38	данные отсутствуют	данные отсутствуют
462	797170	1324064.29	данные отсутствуют	данные отсутствуют
463	797180.69	1324070.93	данные отсутствуют	данные отсутствуют
464	797184.64	1324079.63	данные отсутствуют	данные отсутствуют
465	797184.19	1324100.64	данные отсутствуют	данные отсутствуют

Государственный регистратор		ФГИС ЕГРН
полное наименование должности	подпись	инициалы, фамилия

М.П.

Выписка из Единого государственного реестра недвижимости об объекте недвижимости  
Описание местоположения земельного участка

<b>Земельный участок</b>			
(вид объекта недвижимости)			
Лист № ___ Раздела <b>3.2</b>	Всего листов раздела <b>3.2</b> : ___	Всего разделов: ___	Всего листов выписки: ___
<b>10.11.2021.№ 99/2021/429696525</b>			
Кадастровый номер:		<b>02:17:050703:21</b>	

Сведения о характерных точках границы земельного участка				
Система координат				
Зона №				
Номер точки	Координаты		Описание закрепления на местности	Средняя квадратическая погрешность определения координат характерных точек границ земельного участка, м
	X	Y		
1	2	3	4	5
466	797190.61	1324113.41	данные отсутствуют	данные отсутствуют
467	797199.09	1324117.79	данные отсутствуют	данные отсутствуют
468	797216.2	1324120.92	данные отсутствуют	данные отсутствуют
469	797239.56	1324131.55	данные отсутствуют	данные отсутствуют
470	797248.89	1324146.58	данные отсутствуют	данные отсутствуют
471	797284.95	1324177.21	данные отсутствуют	данные отсутствуют
472	797293.17	1324178.06	данные отсутствуют	данные отсутствуют
473	797324.32	1324174.05	данные отсутствуют	данные отсутствуют
474	797355.7	1324184.06	данные отсутствуют	данные отсутствуют
475	797384.96	1324184.02	данные отсутствуют	данные отсутствуют
476	797406.03	1324176.39	данные отсутствуют	данные отсутствуют
477	797398.67	1324222.03	данные отсутствуют	данные отсутствуют
478	797301.55	1324217.81	данные отсутствуют	данные отсутствуют
479	797237.2	1324210.85	данные отсутствуют	данные отсутствуют
480	797160.39	1324200.77	данные отсутствуют	данные отсутствуют

Государственный регистратор		ФГИС ЕГРН
полное наименование должности	подпись	инициалы, фамилия

М.П.

<b>Земельный участок</b>			
(вид объекта недвижимости)			
Лист № ___	Раздела <b>3.2</b>	Всего листов раздела <b>3.2</b> : ___	Всего разделов: ___
10.11.2021.№ 99/2021/429696525			
Кадастровый номер:		<b>02:17:050703:21</b>	

Сведения о характерных точках границы земельного участка				
Система координат				
Зона №				
Номер точки	Координаты		Описание закрепления на местности	Средняя квадратическая погрешность определения координат характерных точек границ земельного участка, м
	X	Y		
1	2	3	4	5
481	796882.57	1324179.49	данные отсутствуют	данные отсутствуют
482	796823.5	1324231.74	данные отсутствуют	данные отсутствуют
483	796788.85	1324295.48	данные отсутствуют	данные отсутствуют
484	796769.59	1324285.51	данные отсутствуют	данные отсутствуют
485	796743.69	1324269.78	данные отсутствуют	данные отсутствуют
486	796742.76	1324257.75	данные отсутствуют	данные отсутствуют
487	796741.84	1324235.56	данные отсутствуют	данные отсутствуют
488	796757.56	1324206.88	данные отсутствуют	данные отсутствуют
489	796786.24	1324165.26	данные отсутствуют	данные отсутствуют
490	796810.3	1324146.75	данные отсутствуют	данные отсутствуют
491	796831.57	1324136.58	данные отсутствуют	данные отсутствуют
492	796843.59	1324118.08	данные отсутствуют	данные отсутствуют
493	796850.06	1324116.23	данные отсутствуют	данные отсутствуют
494	796883.88	1324113.87	данные отсутствуют	данные отсутствуют
495	796910.21	1324126.69	данные отсутствуют	данные отсутствуют

Государственный регистратор		ФГИС ЕГРН
полное наименование должности	подпись	инициалы, фамилия

М.П.

Раздел 3.2

Выписка из Единого государственного реестра недвижимости об объекте недвижимости  
Описание местоположения земельного участка

<b>Земельный участок</b>			
(вид объекта недвижимости)			
Лист № ___	Раздела <b>3.2</b>	Всего листов раздела <b>3.2</b> : ___	Всего разделов: ___
10.11.2021.№ 99/2021/429696525			
Кадастровый номер:		<b>02:17:050703:21</b>	

Сведения о характерных точках границы земельного участка				
Система координат				
Зона №				
Номер точки	Координаты		Описание закрепления на местности	Средняя квадратическая погрешность определения координат характерных точек границ земельного участка, м
	X	Y		
1	2	3	4	5
496	796940.76	1324127.8	данные отсутствуют	данные отсутствуют
497	796952.87	1324125.03	данные отсутствуют	данные отсутствуют
498	796963.5	1324125.85	данные отсутствуют	данные отсутствуют
499	796979.9	1324118.28	данные отсутствуют	данные отсутствуют
500	797013.6	1324112.82	данные отсутствуют	данные отсутствуют
501	797026.09	1324106.31	данные отсутствуют	данные отсутствуют
502	797042.92	1324088.03	данные отсутствуют	данные отсутствуют
503	797050.96	1324073.23	данные отсутствуют	данные отсутствуют
504	797070.32	1324050.36	данные отсутствуют	данные отсутствуют
505	797066.75	1324035.83	данные отсутствуют	данные отсутствуют
506	797059.71	1324030.31	данные отсутствуют	данные отсутствуют
507	797050.94	1324031.34	данные отсутствуют	данные отсутствуют
508	797028.26	1324043.4	данные отсутствуют	данные отсутствуют
509	797015.76	1324037.62	данные отсутствуют	данные отсутствуют
510	797015.62	1324031.95	данные отсутствуют	данные отсутствуют

Государственный регистратор		ФГИС ЕГРН
полное наименование должности	подпись	инициалы, фамилия

М.П.

Выписка из Единого государственного реестра недвижимости об объекте недвижимости  
Описание местоположения земельного участка

<b>Земельный участок</b>			
(вид объекта недвижимости)			
Лист № ___ Раздела <b>3.2</b>	Всего листов раздела <b>3.2</b> : ___	Всего разделов: ___	Всего листов выписки: ___
<b>10.11.2021.№ 99/2021/429696525</b>			
Кадастровый номер:		<b>02:17:050703:21</b>	

Сведения о характерных точках границы земельного участка				
Система координат				
Зона №				
Номер точки	Координаты		Описание закрепления на местности	Средняя квадратическая погрешность определения координат характерных точек границ земельного участка, м
	X	Y		
1	2	3	4	5
511	797022.14	1324021.18	данные отсутствуют	данные отсутствуют
512	797039.9	1324006.18	данные отсутствуют	данные отсутствуют
513	797047.33	1323992.2	данные отсутствуют	данные отсутствуют
514	797049.32	1323971.64	данные отсутствуют	данные отсутствуют
515	797045.93	1323966.48	данные отсутствуют	данные отсутствуют
516	797038.43	1323964.16	данные отсутствуют	данные отсутствуют
517	797019.81	1323971.7	данные отсутствуют	данные отсутствуют
518	797001.31	1323971.18	данные отсутствуют	данные отсутствуют
519	796980.48	1323980.17	данные отсутствуют	данные отсутствуют
520	796951.58	1324004.69	данные отсутствуют	данные отсутствуют
521	796935.76	1324029.32	данные отсутствуют	данные отсутствуют
522	796929.57	1324044.05	данные отсутствуют	данные отсутствуют
523	796921.84	1324051.95	данные отсутствуют	данные отсутствуют
524	796905.65	1324055.58	данные отсутствуют	данные отсутствуют
525	796896.87	1324055.14	данные отсутствуют	данные отсутствуют

Государственный регистратор		ФГИС ЕГРН
полное наименование должности	подпись	инициалы, фамилия

М.П.

Выписка из Единого государственного реестра недвижимости об объекте недвижимости  
Описание местоположения земельного участка

<b>Земельный участок</b>			
(вид объекта недвижимости)			
Лист № ___ Раздела <b>3.2</b>	Всего листов раздела <b>3.2</b> : ___	Всего разделов: ___	Всего листов выписки: ___
<b>10.11.2021.№ 99/2021/429696525</b>			
Кадастровый номер:		<b>02:17:050703:21</b>	

Сведения о характерных точках границы земельного участка				
Система координат				
Зона №				
Номер точки	Координаты		Описание закрепления на местности	Средняя квадратическая погрешность определения координат характерных точек границ земельного участка, м
	X	Y		
1	2	3	4	5
526	796876.01	1324045.76	данные отсутствуют	данные отсутствуют
527	796851.43	1324044.94	данные отсутствуют	данные отсутствуют
528	796837.61	1324056.27	данные отсутствуют	данные отсутствуют
529	796830.4	1324071.54	данные отсутствуют	данные отсутствуют
530	796811.02	1324087.12	данные отсутствуют	данные отсутствуют
531	796794.49	1324090.24	данные отсутствуют	данные отсутствуют
532	796786.64	1324086.05	данные отсутствуют	данные отсутствуют
533	796781.41	1324075.84	данные отсутствуют	данные отсутствуют
534	796778.81	1324063.38	данные отсутствуют	данные отсутствуют
535	796796.15	1324040.4	данные отсутствуют	данные отсутствуют
536	796794.63	1324025.02	данные отсутствуют	данные отсутствуют
537	796790.8	1324023.11	данные отсутствуют	данные отсутствуют
538	796784.14	1324024.8	данные отсутствуют	данные отсутствуют
539	796773.75	1324037.56	данные отсутствуют	данные отсутствуют
540	796765.5	1324040.24	данные отсутствуют	данные отсутствуют

Государственный регистратор		ФГИС ЕГРН
полное наименование должности	подпись	инициалы, фамилия

М.П.

<b>Земельный участок</b>			
(вид объекта недвижимости)			
Лист № ___ Раздела <b>3.2</b>	Всего листов раздела <b>3.2</b> : ___	Всего разделов: ___	Всего листов выписки: ___
<b>10.11.2021.№ 99/2021/429696525</b>			
Кадастровый номер:		<b>02:17:050703:21</b>	

Сведения о характерных точках границы земельного участка				
Система координат				
Зона №				
Номер точки	Координаты		Описание закрепления на местности	Средняя квадратическая погрешность определения координат характерных точек границ земельного участка, м
	X	Y		
1	2	3	4	5
541	796753.19	1324037.26	данные отсутствуют	данные отсутствуют
542	796744.27	1324025.79	данные отсутствуют	данные отсутствуют
543	796744.85	1324019.35	данные отсутствуют	данные отсутствуют
544	796751.67	1324006.81	данные отсутствуют	данные отсутствуют
545	796767.88	1323992.15	данные отсутствуют	данные отсутствуют
546	796771.42	1323979.22	данные отсутствуют	данные отсутствуют
547	796767.39	1323967.06	данные отсутствуют	данные отсутствуют
548	796744.93	1323945.37	данные отсутствуют	данные отсутствуют
549	796736.65	1323940.59	данные отсутствуют	данные отсутствуют
550	796713.75	1323941.94	данные отсутствуют	данные отсутствуют
551	796688.03	1323949.07	данные отсутствуют	данные отсутствуют
552	796680.7	1323945.81	данные отсутствуют	данные отсутствуют
553	796670.49	1323933.32	данные отсутствуют	данные отсутствуют
554	796669.83	1323923.37	данные отсутствуют	данные отсутствуют
555	796678.04	1323902.47	данные отсутствуют	данные отсутствуют

Государственный регистратор		ФГИС ЕГРН
полное наименование должности	подпись	инициалы, фамилия

М.П.

Раздел 3.2

Выписка из Единого государственного реестра недвижимости об объекте недвижимости  
Описание местоположения земельного участка

<b>Земельный участок</b>			
(вид объекта недвижимости)			
Лист № ___ Раздела <b>3.2</b>	Всего листов раздела <b>3.2</b> : ___	Всего разделов: ___	Всего листов выписки: ___
<b>10.11.2021.№ 99/2021/429696525</b>			
Кадастровый номер:		<b>02:17:050703:21</b>	

Сведения о характерных точках границы земельного участка				
Система координат				
Зона №				
Номер точки	Координаты		Описание закрепления на местности	Средняя квадратическая погрешность определения координат характерных точек границ земельного участка, м
	X	Y		
1	2	3	4	5
556	796686.55	1323866.93	данные отсутствуют	данные отсутствуют
557	796684.41	1323854.24	данные отсутствуют	данные отсутствуют
558	796679.98	1323848.34	данные отсутствуют	данные отсутствуют
559	796665.18	1323838.29	данные отсутствуют	данные отсутствуют
560	796621.81	1323816.42	данные отсутствуют	данные отсутствуют
561	796596.69	1323808.28	данные отсутствуют	данные отсутствуют
562	796559.42	1323788.85	данные отсутствуют	данные отсутствуют
563	796534.15	1323783.65	данные отсутствуют	данные отсутствуют
564	796512.78	1323791.25	данные отсутствуют	данные отсутствуют
565	796500.77	1323802.2	данные отсутствуют	данные отсутствуют
566	796479.82	1323860.78	данные отсутствуют	данные отсутствуют
567	796467.6	1323877.71	данные отсутствуют	данные отсутствуют
568	796442.09	1323883.06	данные отсутствуют	данные отсутствуют
569	796429.97	1323881.26	данные отсутствуют	данные отсутствуют
570	796404.67	1323864.71	данные отсутствуют	данные отсутствуют

Государственный регистратор		ФГИС ЕГРН
полное наименование должности	подпись	инициалы, фамилия

М.П.

Выписка из Единого государственного реестра недвижимости об объекте недвижимости  
Описание местоположения земельного участка

<b>Земельный участок</b>			
(вид объекта недвижимости)			
Лист № ___	Раздела <b>3.2</b>	Всего листов раздела <b>3.2</b> : ___	Всего разделов: ___
Всего листов выписки: ___			
<b>10.11.2021.№ 99/2021/429696525</b>			
Кадастровый номер:		<b>02:17:050703:21</b>	

Сведения о характерных точках границы земельного участка				
Система координат				
Зона №				
Номер точки	Координаты		Описание закрепления на местности	Средняя квадратическая погрешность определения координат характерных точек границ земельного участка, м
	X	Y		
1	2	3	4	5
571	796371.56	1323835.11	данные отсутствуют	данные отсутствуют
572	796358.86	1323829.3	данные отсутствуют	данные отсутствуют
573	796337.81	1323822.7	данные отсутствуют	данные отсутствуют
574	796315.15	1323827.32	данные отсутствуют	данные отсутствуют
575	796293.63	1323843.87	данные отсутствуют	данные отсутствуют
576	796272.78	1323885.51	данные отсутствуют	данные отсутствуют
577	796260.65	1323935.73	данные отсутствуют	данные отсутствуют
578	796261.01	1323948.21	данные отсутствуют	данные отсутствуют
579	796267.45	1323977.23	данные отсутствуют	данные отсутствуют
580	796289.55	1324046.5	данные отсутствуют	данные отсутствуют
581	796295.67	1324056.99	данные отсутствуют	данные отсутствуют
582	796302.99	1324076.13	данные отсутствуют	данные отсутствуют
583	796309.12	1324092.17	данные отсутствуют	данные отсутствуют
584	796356.65	1324161.15	данные отсутствуют	данные отсутствуют
585	796379.24	1324184.43	данные отсутствуют	данные отсутствуют

Государственный регистратор		ФГИС ЕГРН
полное наименование должности	подпись	инициалы, фамилия

М.П.

Раздел 3.2

Выписка из Единого государственного реестра недвижимости об объекте недвижимости  
Описание местоположения земельного участка

<b>Земельный участок</b>			
(вид объекта недвижимости)			
Лист № ___	Раздела <b>3.2</b>	Всего листов раздела <b>3.2</b> : ___	Всего разделов: ___
Всего листов выписки: ___			
<b>10.11.2021.№ 99/2021/429696525</b>			
Кадастровый номер:		<b>02:17:050703:21</b>	

Сведения о характерных точках границы земельного участка				
Система координат				
Зона №				
Номер точки	Координаты		Описание закрепления на местности	Средняя квадратическая погрешность определения координат характерных точек границ земельного участка, м
	X	Y		
1	2	3	4	5
586	796383.93	1324200.62	данные отсутствуют	данные отсутствуют
587	796384.44	1324230.33	данные отсутствуют	данные отсутствуют
588	796395.1	1324254.71	данные отсутствуют	данные отсутствуют
589	796405.13	1324264.95	данные отсутствуют	данные отсутствуют
590	796453.1	1324290.05	данные отсутствуют	данные отсутствуют
591	796469.54	1324313.07	данные отсутствуют	данные отсутствуют
592	796485.45	1324324.04	данные отсутствуют	данные отсутствуют
593	796536.97	1324322.94	данные отсутствуют	данные отсутствуют
594	796579.73	1324305.95	данные отсутствуют	данные отсутствуют
595	796598.36	1324298.28	данные отсутствуют	данные отсутствуют
596	796615.9	1324299.92	данные отсутствуют	данные отсутствуют
597	796623.04	1324312.53	данные отсутствуют	данные отсутствуют
598	796604.39	1324336.65	данные отсутствуют	данные отсутствуют
599	796592.34	1324351.45	данные отсутствуют	данные отсутствуют
600	796595.08	1324369.54	данные отсутствуют	данные отсутствуют

Государственный регистратор		ФГИС ЕГРН
полное наименование должности	подпись	инициалы, фамилия

М.П.

<b>Земельный участок</b>			
(вид объекта недвижимости)			
Лист № ___ Раздела <b>3.2</b>	Всего листов раздела <b>3.2</b> : ___	Всего разделов: ___	Всего листов выписки: ___
<b>10.11.2021.№ 99/2021/429696525</b>			
Кадастровый номер:		<b>02:17:050703:21</b>	

Сведения о характерных точках границы земельного участка				
Система координат				
Зона №				
Номер точки	Координаты		Описание закрепления на местности	Средняя квадратическая погрешность определения координат характерных точек границ земельного участка, м
	X	Y		
1	2	3	4	5
601	796609.33	1324381.05	данные отсутствуют	данные отсутствуют
602	796646.6	1324378.85	данные отсутствуют	данные отсутствуют
603	796717.73	1324365.87	данные отсутствуют	данные отсутствуют
604	796735.26	1324374.09	данные отсутствуют	данные отсутствуют
605	796744.03	1324386.7	данные отсутствуют	данные отсутствуют
606	796746.77	1324401.5	данные отсутствуют	данные отсутствуют
607	796742.39	1324416.85	данные отсутствуют	данные отсутствуют
608	796723.21	1324424.52	данные отсутствуют	данные отсутствуют
609	796684.28	1324434.94	данные отсутствуют	данные отсутствуют
610	796670.03	1324467.83	данные отсутствуют	данные отсутствуют
611	796675.33	1324517.55	данные отсутствуют	данные отсутствуют
612	796685.54	1324538.55	данные отсутствуют	данные отсутствуют
613	796684.79	1324548.58	данные отсутствуют	данные отсутствуют
614	796688.75	1324571.39	данные отсутствуют	данные отсутствуют
615	796678.49	1324588.9	данные отсутствуют	данные отсутствуют

Государственный регистратор		ФГИС ЕГРН
полное наименование должности	подпись	инициалы, фамилия

М.П.

Раздел 3.2

Выписка из Единого государственного реестра недвижимости об объекте недвижимости  
Описание местоположения земельного участка

<b>Земельный участок</b>			
(вид объекта недвижимости)			
Лист № ___ Раздела <b>3.2</b>	Всего листов раздела <b>3.2</b> : ___	Всего разделов: ___	Всего листов выписки: ___
<b>10.11.2021.№ 99/2021/429696525</b>			
Кадастровый номер:		<b>02:17:050703:21</b>	

Сведения о характерных точках границы земельного участка				
Система координат				
Зона №				
Номер точки	Координаты		Описание закрепления на местности	Средняя квадратическая погрешность определения координат характерных точек границ земельного участка, м
	X	Y		
1	2	3	4	5
616	796666.08	1324601.41	данные отсутствуют	данные отсутствуют
617	796665.55	1324607.05	данные отсутствуют	данные отсутствуют
618	796674.11	1324623.88	данные отсутствуют	данные отсутствуют
619	796689.69	1324645.26	данные отсутствуют	данные отсутствуют
620	796703.2	1324658.89	данные отсутствуют	данные отсутствуют
621	796716.11	1324665.34	данные отсутствуют	данные отсутствуют
622	796720.18	1324676.03	данные отсутствуют	данные отсутствуют
623	796719.27	1324684.42	данные отсутствуют	данные отсутствуют
624	796712.68	1324694.6	данные отсутствуют	данные отсутствуют
625	796694.64	1324701.63	данные отсутствуют	данные отсутствуют
626	796665.37	1324703.23	данные отсутствуют	данные отсутствуют
627	796652.46	1324707.31	данные отсутствуют	данные отсутствуют
628	796642.11	1324699.57	данные отсутствуют	данные отсутствуют
629	796613.65	1324691.91	данные отсутствуют	данные отсутствуют
630	796598.6	1324690.64	данные отсутствуют	данные отсутствуют

Государственный регистратор		ФГИС ЕГРН
полное наименование должности	подпись	инициалы, фамилия

М.П.

Выписка из Единого государственного реестра недвижимости об объекте недвижимости  
Описание местоположения земельного участка

<b>Земельный участок</b>			
(вид объекта недвижимости)			
Лист № ___	Раздела <b>3.2</b>	Всего листов раздела <b>3.2</b> : ___	Всего разделов: ___
Всего листов выписки: ___			
<b>10.11.2021.№ 99/2021/429696525</b>			
Кадастровый номер:		<b>02:17:050703:21</b>	

Сведения о характерных точках границы земельного участка				
Система координат				
Зона №				
Номер точки	Координаты		Описание закрепления на местности	Средняя квадратическая погрешность определения координат характерных точек границ земельного участка, м
	X	Y		
1	2	3	4	5
631	796579.81	1324693.11	данные отсутствуют	данные отсутствуют
632	796569.53	1324700.86	данные отсутствуют	данные отсутствуют
633	796554.86	1324722.18	данные отсутствуют	данные отсутствуют
634	796557.95	1324743.21	данные отсутствуют	данные отсутствуют
635	796565.6	1324761.58	данные отсутствуют	данные отсутствуют
636	796570.94	1324766.62	данные отсутствуют	данные отсутствуют
637	796548.08	1324775.17	данные отсутствуют	данные отсутствуют
638	796531.46	1324749.21	данные отсутствуют	данные отсутствуют
639	796536.68	1324710.58	данные отсутствуют	данные отсутствуют
640	796578.63	1324665.95	данные отсутствуют	данные отсутствуют
641	796484.76	1324621.94	данные отсутствуют	данные отсутствуют
642	796420.81	1324636.51	данные отсутствуют	данные отсутствуют
643	796407.76	1324612.99	данные отсутствуют	данные отсутствуют
644	796410.85	1324610.15	данные отсутствуют	данные отсутствуют
645	796409.48	1324614.65	данные отсутствуют	данные отсутствуют

Государственный регистратор		ФГИС ЕГРН
полное наименование должности	подпись	инициалы, фамилия

М.П.

Выписка из Единого государственного реестра недвижимости об объекте недвижимости  
Описание местоположения земельного участка

<b>Земельный участок</b>			
(вид объекта недвижимости)			
Лист № ___	Раздела <b>3.2</b>	Всего листов раздела <b>3.2</b> : ___	Всего разделов: ___
Всего листов выписки: ___			
<b>10.11.2021.№ 99/2021/429696525</b>			
Кадастровый номер:		<b>02:17:050703:21</b>	

Сведения о характерных точках границы земельного участка				
Система координат				
Зона №				
Номер точки	Координаты		Описание закрепления на местности	Средняя квадратическая погрешность определения координат характерных точек границ земельного участка, м
	X	Y		
1	2	3	4	5
646	796427.24	1324618.64	данные отсутствуют	данные отсутствуют
647	796438.27	1324603.07	данные отсутствуют	данные отсутствуют
648	796439.98	1324592.89	данные отсутствуют	данные отсутствуют
649	796444.73	1324584.51	данные отсутствуют	данные отсутствуют
650	796451.63	1324553.02	данные отсутствуют	данные отсутствуют
651	796450.44	1324534.3	данные отсутствуют	данные отсутствуют
652	796452.53	1324519.75	данные отсутствуют	данные отсутствуют
653	796450.33	1324496.92	данные отсутствуют	данные отсутствуют
654	796432.76	1324454.71	данные отсутствуют	данные отсутствуют
655	796425.14	1324442.75	данные отсутствуют	данные отсутствуют
656	796422.56	1324432.57	данные отсутствуют	данные отсутствуют
657	796423.99	1324426.05	данные отсутствуют	данные отсутствуют
658	796431.26	1324415.23	данные отсутствуют	данные отсутствуют
659	796448.92	1324400.99	данные отсутствуют	данные отсутствуют
660	796454.9	1324392.42	данные отсутствуют	данные отсутствуют

Государственный регистратор		ФГИС ЕГРН
полное наименование должности	подпись	инициалы, фамилия

М.П.



<b>Земельный участок</b>			
(вид объекта недвижимости)			
Лист № ___ Раздела <b>3.2</b>	Всего листов раздела <b>3.2</b> : ___	Всего разделов: ___	Всего листов выписки: ___
<b>10.11.2021.№ 99/2021/429696525</b>			
Кадастровый номер:		<b>02:17:050703:21</b>	

Сведения о характерных точках границы земельного участка				
Система координат				
Зона №				
Номер точки	Координаты		Описание закрепления на местности	Средняя квадратическая погрешность определения координат характерных точек границ земельного участка, м
	X	Y		
1	2	3	4	5
661	796451.08	1324386.37	данные отсутствуют	данные отсутствуют
662	796442.2	1324382.57	данные отсутствуют	данные отсутствуют
663	796431.92	1324382	данные отсутствуют	данные отсутствуют
664	796404.63	1324387.76	данные отсутствуют	данные отсутствуют
665	796394.16	1324384.46	данные отсутствуют	данные отсутствуют
666	796359.46	1324323.35	данные отсутствуют	данные отсутствуют
667	796342.02	1324300.86	данные отсутствуют	данные отсутствуют
668	796341.26	1324289.46	данные отсутствуют	данные отсутствуют
669	796333.28	1324282.63	данные отсутствуют	данные отсутствуют
670	796321.1	1324248.7	данные отсутствуют	данные отсутствуют
671	796313.85	1324237.69	данные отсутствуют	данные отсутствуют
672	796311.37	1324228.03	данные отсутствуют	данные отсутствуют
673	796303.9	1324217.73	данные отсутствуют	данные отсутствуют
674	796298.66	1324200.52	данные отсутствуют	данные отсутствуют
675	796279.83	1324160.92	данные отсутствуют	данные отсутствуют

Государственный регистратор		ФГИС ЕГРН
полное наименование должности	подпись	инициалы, фамилия

М.П.

Раздел 3.2

Выписка из Единого государственного реестра недвижимости об объекте недвижимости  
Описание местоположения земельного участка

<b>Земельный участок</b>			
(вид объекта недвижимости)			
Лист № ___ Раздела <b>3.2</b>	Всего листов раздела <b>3.2</b> : ___	Всего разделов: ___	Всего листов выписки: ___
<b>10.11.2021.№ 99/2021/429696525</b>			
Кадастровый номер:		<b>02:17:050703:21</b>	

Сведения о характерных точках границы земельного участка				
Система координат				
Зона №				
Номер точки	Координаты		Описание закрепления на местности	Средняя квадратическая погрешность определения координат характерных точек границ земельного участка, м
	X	Y		
1	2	3	4	5
676	796270.77	1324132.02	данные отсутствуют	данные отсутствуют
677	796246.28	1324102.42	данные отсутствуют	данные отсутствуют
678	796231.35	1324102.63	данные отсутствуют	данные отсутствуют
679	796226.14	1324109.1	данные отсутствуют	данные отсутствуют
680	796225.23	1324117.12	данные отсутствуют	данные отсутствуют
681	796231.2	1324140.38	данные отсутствуют	данные отсутствуют
682	796238.05	1324152.54	данные отсутствуют	данные отсутствуют
683	796238.16	1324171.33	данные отсутствуют	данные отсутствуют
684	796247.4	1324188.01	данные отсутствуют	данные отсутствуют
685	796249.06	1324198.91	данные отсутствуют	данные отсутствуют
686	796266.77	1324223.71	данные отсутствуют	данные отсутствуют
687	796366.93	1324400.97	данные отсутствуют	данные отсутствуют
688	796391.63	1324453.25	данные отсутствуют	данные отсутствуют
689	796411.54	1324509.09	данные отсутствуют	данные отсутствуют
690	796419.43	1324523.87	данные отсутствуют	данные отсутствуют

Государственный регистратор		ФГИС ЕГРН
полное наименование должности	подпись	инициалы, фамилия

М.П.

Выписка из Единого государственного реестра недвижимости об объекте недвижимости  
Описание местоположения земельного участка

<b>Земельный участок</b>			
(вид объекта недвижимости)			
Лист № ___	Раздела <b>3.2</b>	Всего листов раздела <b>3.2</b> : ___	Всего разделов: ___
Всего листов выписки: ___			
<b>10.11.2021.№ 99/2021/429696525</b>			
Кадастровый номер:		<b>02:17:050703:21</b>	

Сведения о характерных точках границы земельного участка				
Система координат				
Зона №				
Номер точки	Координаты		Описание закрепления на местности	Средняя квадратическая погрешность определения координат характерных точек границ земельного участка, м
	X	Y		
1	2	3	4	5
691	796419.08	1324529.58	данные отсутствуют	данные отсутствуют
692	796405.65	1324501.05	данные отсутствуют	данные отсутствуют
693	796392.49	1324486.55	данные отсутствуют	данные отсутствуют
694	796382.53	1324476.89	данные отсутствуют	данные отсутствуют
695	796380.65	1324467.49	данные отсутствуют	данные отсутствуют
696	796380.65	1324451.65	данные отсутствуют	данные отсутствуют
697	796373.94	1324424.8	данные отсутствуют	данные отсутствуют
698	796357.7	1324396.35	данные отсутствуют	данные отсутствуют
699	796343.2	1324374.07	данные отсутствуют	данные отсутствуют
700	796302.93	1324325.74	данные отсутствуют	данные отсутствуют
701	796294.64	1324309.9	данные отсутствуют	данные отсутствуют
702	796289.81	1324284.4	данные отсутствуют	данные отсутствуют
703	796264.54	1324235	данные отсутствуют	данные отсутствуют
704	796247.36	1324197.69	данные отсутствуют	данные отсутствуют
705	796233.94	1324176.75	данные отсутствуют	данные отсутствуют

Государственный регистратор		ФГИС ЕГРН
полное наименование должности	подпись	инициалы, фамилия

М.П.

Выписка из Единого государственного реестра недвижимости об объекте недвижимости  
Описание местоположения земельного участка

<b>Земельный участок</b>			
(вид объекта недвижимости)			
Лист № ___	Раздела <b>3.2</b>	Всего листов раздела <b>3.2</b> : ___	Всего разделов: ___
Всего листов выписки: ___			
<b>10.11.2021.№ 99/2021/429696525</b>			
Кадастровый номер:		<b>02:17:050703:21</b>	

Сведения о характерных точках границы земельного участка				
Система координат				
Зона №				
Номер точки	Координаты		Описание закрепления на местности	Средняя квадратическая погрешность определения координат характерных точек границ земельного участка, м
	X	Y		
1	2	3	4	5
706	796212.73	1324145.07	данные отсутствуют	данные отсутствуют
707	796196.89	1324118.76	данные отсутствуют	данные отсутствуют
708	796182.93	1324094.6	данные отсутствуют	данные отсутствуют
709	796152.33	1324102.39	данные отсутствуют	данные отсутствуют
710	796118.23	1324109.1	данные отсутствуют	данные отсутствуют
711	796116.62	1324117.42	данные отсутствуют	данные отсутствуют
712	796117.99	1324134.87	данные отсутствуют	данные отсутствуют
713	796116.62	1324175.68	данные отсутствуют	данные отсутствуют
714	796109.91	1324198.49	данные отсутствуют	данные отсутствуют
715	796098.1	1324230.98	данные отсутствуют	данные отсутствуют
716	796072.32	1324261.85	данные отсутствуют	данные отсутствуют
717	796035.58	1324308.29	данные отсутствуют	данные отсутствуют
718	796016.49	1324357.96	данные отсутствуют	данные отсутствуют
719	796010.04	1324376.48	данные отсутствуют	данные отсутствуют
720	795987.49	1324418.09	данные отсутствуют	данные отсутствуют

Государственный регистратор		ФГИС ЕГРН
полное наименование должности	подпись	инициалы, фамилия

М.П.

<b>Земельный участок</b>			
(вид объекта недвижимости)			
Лист № ___	Раздела <b>3.2</b>	Всего листов раздела <b>3.2</b> : ___	Всего разделов: ___
Всего листов выписки: ___			
<b>10.11.2021.№ 99/2021/429696525</b>			
Кадастровый номер:		<b>02:17:050703:21</b>	

Сведения о характерных точках границы земельного участка				
Система координат				
Зона №				
Номер точки	Координаты		Описание закрепления на местности	Средняя квадратическая погрешность определения координат характерных точек границ земельного участка, м
	X	Y		
1	2	3	4	5
721	795959.84	1324431.52	данные отсутствуют	данные отсутствуют
722	795913.34	1324438.33	данные отсутствуют	данные отсутствуют
723	795888.11	1324456.32	данные отсутствуют	данные отсутствуют
724	795868.78	1324459.27	данные отсутствуют	данные отсутствуют
725	795848.95	1324451.35	данные отсутствуют	данные отсутствуют
726	795824.26	1324415.37	данные отсутствуют	данные отсутствуют
727	795814.32	1324389.33	данные отсутствуют	данные отсутствуют
728	795791.77	1324357.92	данные отсутствуют	данные отсутствуют
729	795757.45	1324353.93	данные отсутствуют	данные отсутствуют
730	795679.29	1324333.22	данные отсутствуют	данные отсутствуют
731	795591.7	1324346.52	данные отсутствуют	данные отсутствуют
732	795593.6	1324373.11	данные отсутствуют	данные отсутствуют
733	795617.29	1324441.99	данные отсутствуют	данные отсутствуют
734	795647.89	1324472.05	данные отсутствуют	данные отсутствуют
735	795691.38	1324540.24	данные отсутствуют	данные отсутствуют

Государственный регистратор		ФГИС ЕГРН
полное наименование должности	подпись	инициалы, фамилия

М.П.

Раздел 3.2

Выписка из Единого государственного реестра недвижимости об объекте недвижимости  
Описание местоположения земельного участка

<b>Земельный участок</b>			
(вид объекта недвижимости)			
Лист № ___	Раздела <b>3.2</b>	Всего листов раздела <b>3.2</b> : ___	Всего разделов: ___
Всего листов выписки: ___			
<b>10.11.2021.№ 99/2021/429696525</b>			
Кадастровый номер:		<b>02:17:050703:21</b>	

Сведения о характерных точках границы земельного участка				
Система координат				
Зона №				
Номер точки	Координаты		Описание закрепления на местности	Средняя квадратическая погрешность определения координат характерных точек границ земельного участка, м
	X	Y		
1	2	3	4	5
736	795743.2	1324591.25	данные отсутствуют	данные отсутствуют
737	795762.02	1324602.95	данные отсутствуют	данные отсутствуют
738	795755.68	1324618.14	данные отсутствуют	данные отсутствуют
739	795745.01	1324617.5	данные отсутствуют	данные отсутствуют
740	795746.07	1324613.99	данные отсутствуют	данные отсутствуют
741	795744.47	1324602.81	данные отсутствуют	данные отсутствуют
742	795741.34	1324596.98	данные отсутствуют	данные отсутствуют
743	795722.77	1324577.98	данные отсутствуют	данные отсутствуют
744	795708.07	1324567.91	данные отсутствуют	данные отсутствуют
745	795684.52	1324537.22	данные отсутствуют	данные отсутствуют
746	795664.35	1324521.41	данные отсутствуют	данные отсутствуют
747	795653.81	1324519.72	данные отсутствуют	данные отсутствуют
748	795642.97	1324522.74	данные отсутствуют	данные отсутствуют
749	795637.24	1324530.26	данные отсутствуют	данные отсутствуют
750	795636.9	1324534.26	данные отсутствуют	данные отсутствуют

Государственный регистратор		ФГИС ЕГРН
полное наименование должности	подпись	инициалы, фамилия

М.П.

Выписка из Единого государственного реестра недвижимости об объекте недвижимости  
Описание местоположения земельного участка

<b>Земельный участок</b>			
(вид объекта недвижимости)			
Лист № ___ Раздела <b>3.2</b>	Всего листов раздела <b>3.2</b> : ___	Всего разделов: ___	Всего листов выписки: ___
<b>10.11.2021.№ 99/2021/429696525</b>			
Кадастровый номер:		<b>02:17:050703:21</b>	

Сведения о характерных точках границы земельного участка				
Система координат				
Зона №				
Номер точки	Координаты		Описание закрепления на местности	Средняя квадратическая погрешность определения координат характерных точек границ земельного участка, м
	X	Y		
1	2	3	4	5
751	795642.73	1324557.51	данные отсутствуют	данные отсутствуют
752	795644.39	1324561.52	данные отсутствуют	данные отсутствуют
753	795644.72	1324561.54	данные отсутствуют	данные отсутствуют
754	795660.99	1324586.9	данные отсутствуют	данные отсутствуют
755	795661	1324587.21	данные отсутствуют	данные отсутствуют
756	795674.95	1324596.4	данные отсутствуют	данные отсутствуют
757	795682.23	1324602.54	данные отсутствуют	данные отсутствуют
758	795661.53	1324588.29	данные отсутствуют	данные отсутствуют
759	795639.12	1324553.39	данные отсутствуют	данные отсутствуют
760	795625.69	1324510.43	данные отсутствуют	данные отсутствуют
761	795599.17	1324459.97	данные отсутствуют	данные отсутствуют
762	795578.76	1324418.63	данные отсутствуют	данные отсутствуют
763	795550.31	1324384.8	данные отсутствуют	данные отсутствуют
764	795526.68	1324383.73	данные отсутствуют	данные отсутствуют
765	795511.2	1324395.46	данные отсутствуют	данные отсутствуют

Государственный регистратор		ФГИС ЕГРН
полное наименование должности	подпись	инициалы, фамилия

М.П.

Выписка из Единого государственного реестра недвижимости об объекте недвижимости  
Описание местоположения земельного участка

<b>Земельный участок</b>			
(вид объекта недвижимости)			
Лист № ___ Раздела <b>3.2</b>	Всего листов раздела <b>3.2</b> : ___	Всего разделов: ___	Всего листов выписки: ___
<b>10.11.2021.№ 99/2021/429696525</b>			
Кадастровый номер:		<b>02:17:050703:21</b>	

Сведения о характерных точках границы земельного участка				
Система координат				
Зона №				
Номер точки	Координаты		Описание закрепления на местности	Средняя квадратическая погрешность определения координат характерных точек границ земельного участка, м
	X	Y		
1	2	3	4	5
766	795512.99	1324405.21	данные отсутствуют	данные отсутствуют
767	795502.25	1324444.4	данные отсутствуют	данные отсутствуют
768	795499.03	1324485.48	данные отсутствуют	данные отсутствуют
769	795498.76	1324511.52	данные отсутствуют	данные отсутствуют
770	795499.84	1324522.79	данные отсутствуют	данные отсутствуют
771	795499.57	1324558.77	данные отсутствуют	данные отсутствуют
772	795502.79	1324592.59	данные отсутствуют	данные отсутствуют
773	795505.48	1324611.38	данные отсутствуют	данные отсутствуют
774	795517.02	1324633.4	данные отсутствуют	данные отсутствуют
775	795529.1	1324648.97	данные отсутствуют	данные отсутствуют
776	795530.44	1324660.78	данные отсутствуют	данные отсутствуют
777	795528.83	1324665.61	данные отсутствуют	данные отсутствуют
778	795515.95	1324665.07	данные отсутствуют	данные отсутствуют
779	795496.09	1324643.47	данные отсутствуют	данные отсутствуют
780	795483.74	1324628.71	данные отсутствуют	данные отсутствуют

Государственный регистратор		ФГИС ЕГРН
полное наименование должности	подпись	инициалы, фамилия

М.П.

<b>Земельный участок</b>			
(вид объекта недвижимости)			
Лист № ___	Раздела <b>3.2</b>	Всего листов раздела <b>3.2</b> : ___	Всего разделов: ___
Всего листов выписки: ___			
<b>10.11.2021.№ 99/2021/429696525</b>			
Кадастровый номер:		<b>02:17:050703:21</b>	

Сведения о характерных точках границы земельного участка				
Система координат				
Зона №				
Номер точки	Координаты		Описание закрепления на местности	Средняя квадратическая погрешность определения координат характерных точек границ земельного участка, м
	X	Y		
1	2	3	4	5
781	795477.56	1324613.41	данные отсутствуют	данные отсутствуют
782	795477.03	1324577.16	данные отсутствуют	данные отсутствуют
783	795481.86	1324549.25	данные отсутствуют	данные отсутствуют
784	795481.61	1324524.4	данные отсутствуют	данные отсутствуют
785	795499.26	1324392.11	данные отсутствуют	данные отсутствуют
786	795480.9	1324362.35	данные отсутствуют	данные отсутствуют
787	795431.41	1324332.16	данные отсутствуют	данные отсутствуют
788	795369.93	1324319.01	данные отсутствуют	данные отсутствуют
789	795355.87	1324318.39	данные отсутствуют	данные отсутствуют
790	795360.04	1324303.8	данные отсутствуют	данные отсутствуют
791	795257.7	1324273.49	данные отсутствуют	данные отсутствуют
792	795251.43	1324268.58	данные отсутствуют	данные отсутствуют
793	795229.17	1324256.61	данные отсутствуют	данные отсутствуют
794	795219.67	1324250.14	данные отсутствуют	данные отсутствуют
795	795197.35	1324232.66	данные отсутствуют	данные отсутствуют

Государственный регистратор		ФГИС ЕГРН
полное наименование должности	подпись	инициалы, фамилия

М.П.

Раздел 3.2

Выписка из Единого государственного реестра недвижимости об объекте недвижимости  
Описание местоположения земельного участка

<b>Земельный участок</b>			
(вид объекта недвижимости)			
Лист № ___	Раздела <b>3.2</b>	Всего листов раздела <b>3.2</b> : ___	Всего разделов: ___
Всего листов выписки: ___			
<b>10.11.2021.№ 99/2021/429696525</b>			
Кадастровый номер:		<b>02:17:050703:21</b>	

Сведения о характерных точках границы земельного участка				
Система координат				
Зона №				
Номер точки	Координаты		Описание закрепления на местности	Средняя квадратическая погрешность определения координат характерных точек границ земельного участка, м
	X	Y		
1	2	3	4	5
796	795178.36	1324213.26	данные отсутствуют	данные отсутствуют
797	795167.22	1324199.68	данные отсутствуют	данные отсутствуют
798	795157.11	1324192.35	данные отсутствуют	данные отсутствуют
799	795222.19	1324213.17	данные отсутствуют	данные отсутствуют
800	795276.53	1324225.36	данные отсутствуют	данные отсутствуют
801	795317.94	1324214.93	данные отсутствуют	данные отсутствуют
802	795321.36	1324188.11	данные отсутствуют	данные отсутствуют
803	795151.8	1324128.79	данные отсутствуют	данные отсутствуют
804	795213.21	1324142.2	данные отсутствуют	данные отсутствуют
805	795296.73	1324150.01	данные отсутствуют	данные отсутствуют
806	795296.73	1324123.47	данные отсутствуют	данные отсутствуют
807	795191.36	1324121.13	данные отсутствуют	данные отсутствуют
808	795103.65	1324103.7	данные отсутствуют	данные отсутствуют
809	795079.63	1323973.86	данные отсутствуют	данные отсутствуют
810	795066.15	1323959.47	данные отсутствуют	данные отсутствуют

Государственный регистратор		ФГИС ЕГРН
полное наименование должности	подпись	инициалы, фамилия

М.П.

Выписка из Единого государственного реестра недвижимости об объекте недвижимости  
Описание местоположения земельного участка

<b>Земельный участок</b>			
(вид объекта недвижимости)			
Лист № ___	Раздела <b>3.2</b>	Всего листов раздела <b>3.2</b> : ___	Всего разделов: ___
Всего листов выписки: ___			
<b>10.11.2021.№ 99/2021/429696525</b>			
Кадастровый номер:		<b>02:17:050703:21</b>	

Сведения о характерных точках границы земельного участка				
Система координат				
Зона №				
Номер точки	Координаты		Описание закрепления на местности	Средняя квадратическая погрешность определения координат характерных точек границ земельного участка, м
	X	Y		
1	2	3	4	5
811	795078.85	1323939.94	данные отсутствуют	данные отсутствуют
812	794937.19	1323888.43	данные отсутствуют	данные отсутствуют
813	794816.06	1323859.79	данные отсутствуют	данные отсутствуют
814	794687.38	1323809.55	данные отсутствуют	данные отсутствуют
815	794680.09	1323827.64	данные отсутствуют	данные отсутствуют
816	794635.13	1323817.01	данные отсутствуют	данные отсутствуют
817	794630.45	1323834.57	данные отсутствуют	данные отсутствуют
818	794673.06	1323845.08	данные отсутствуют	данные отсутствуют
819	794666.35	1323861.74	данные отсутствуют	данные отсутствуют
820	794659.37	1323855.58	данные отсутствуют	данные отсутствуют
821	794650.3	1323855.15	данные отсутствуют	данные отсутствуют
822	794639.24	1323859.65	данные отсутствуют	данные отсутствуют
823	794622.85	1323859.66	данные отсутствуют	данные отсутствуют
824	794612.82	1323864.53	данные отсутствуют	данные отсутствуют
825	794584.31	1323869.14	данные отсутствуют	данные отсутствуют

Государственный регистратор		ФГИС ЕГРН
полное наименование должности	подпись	инициалы, фамилия

М.П.

Выписка из Единого государственного реестра недвижимости об объекте недвижимости  
Описание местоположения земельного участка

<b>Земельный участок</b>			
(вид объекта недвижимости)			
Лист № ___	Раздела <b>3.2</b>	Всего листов раздела <b>3.2</b> : ___	Всего разделов: ___
Всего листов выписки: ___			
<b>10.11.2021.№ 99/2021/429696525</b>			
Кадастровый номер:		<b>02:17:050703:21</b>	

Сведения о характерных точках границы земельного участка				
Система координат				
Зона №				
Номер точки	Координаты		Описание закрепления на местности	Средняя квадратическая погрешность определения координат характерных точек границ земельного участка, м
	X	Y		
1	2	3	4	5
826	794526.72	1323942	данные отсутствуют	данные отсутствуют
827	794476.97	1324040.94	данные отсутствуют	данные отсутствуют
828	794483.85	1324076.54	данные отсутствуют	данные отсутствуют
829	794484.99	1324085.33	данные отсутствуют	данные отсутствуют
830	794517.24	1324104.74	данные отсутствуют	данные отсутствуют
831	794553.65	1324141.73	данные отсутствуют	данные отсутствуют
832	794581.72	1324157.89	данные отсутствуют	данные отсутствуют
833	794609.03	1324180.32	данные отсутствуют	данные отсутствуют
834	794613.63	1324186.32	данные отсутствуют	данные отсутствуют
835	794638.99	1324207.31	данные отсутствуют	данные отсутствуют
836	794646.72	1324217.5	данные отсутствуют	данные отсутствуют
837	794662.72	1324260.35	данные отсутствуют	данные отсутствуют
838	794681.68	1324284.82	данные отсутствуют	данные отсутствуют
839	794705.95	1324312.78	данные отсутствуют	данные отсутствуют
840	794714.21	1324315.26	данные отсутствуют	данные отсутствуют

Государственный регистратор		ФГИС ЕГРН
полное наименование должности	подпись	инициалы, фамилия

М.П.

<b>Земельный участок</b>			
(вид объекта недвижимости)			
Лист № ___ Раздела <b>3.2</b>	Всего листов раздела <b>3.2</b> : ___	Всего разделов: ___	Всего листов выписки: ___
<b>10.11.2021.№ 99/2021/429696525</b>			
Кадастровый номер:		<b>02:17:050703:21</b>	

Сведения о характерных точках границы земельного участка				
Система координат				
Зона №				
Номер точки	Координаты		Описание закрепления на местности	Средняя квадратическая погрешность определения координат характерных точек границ земельного участка, м
	X	Y		
1	2	3	4	5
841	794721.33	1324307.7	данные отсутствуют	данные отсутствуют
842	794747.85	1324235.06	данные отсутствуют	данные отсутствуют
843	794757.3	1324228.3	данные отсутствуют	данные отсутствуют
844	794776.73	1324225.65	данные отсутствуют	данные отсутствуют
845	794801.14	1324221.1	данные отсутствуют	данные отсутствуют
846	794810.71	1324221.2	данные отсутствуют	данные отсутствуют
847	794870.59	1324232.16	данные отсутствуют	данные отсутствуют
848	794931.56	1324242.4	данные отсутствуют	данные отсутствуют
849	794946.69	1324234.66	данные отсутствуют	данные отсутствуют
850	794958.05	1324225.55	данные отсутствуют	данные отсутствуют
851	794976.66	1324216.74	данные отсутствуют	данные отсутствуют
852	794995.38	1324208.1	данные отсутствуют	данные отсутствуют
853	795013.83	1324196.48	данные отсутствуют	данные отсутствуют
854	795019.08	1324194.49	данные отсутствуют	данные отсутствуют
855	795025.08	1324196.69	данные отсутствуют	данные отсутствуют

Государственный регистратор		ФГИС ЕГРН
полное наименование должности	подпись	инициалы, фамилия

М.П.

Раздел 3.2

Выписка из Единого государственного реестра недвижимости об объекте недвижимости  
Описание местоположения земельного участка

<b>Земельный участок</b>			
(вид объекта недвижимости)			
Лист № ___ Раздела <b>3.2</b>	Всего листов раздела <b>3.2</b> : ___	Всего разделов: ___	Всего листов выписки: ___
<b>10.11.2021.№ 99/2021/429696525</b>			
Кадастровый номер:		<b>02:17:050703:21</b>	

Сведения о характерных точках границы земельного участка				
Система координат				
Зона №				
Номер точки	Координаты		Описание закрепления на местности	Средняя квадратическая погрешность определения координат характерных точек границ земельного участка, м
	X	Y		
1	2	3	4	5
856	795038.69	1324207.54	данные отсутствуют	данные отсутствуют
857	795065.17	1324226.9	данные отсутствуют	данные отсутствуют
858	795096.95	1324244.66	данные отсутствуют	данные отсутствуют
859	795127.24	1324258.19	данные отсутствуют	данные отсутствуют
860	795165.68	1324273.71	данные отсутствуют	данные отсутствуют
861	795180.12	1324277.83	данные отсутствуют	данные отсутствуют
862	795158.55	1324307.49	данные отсутствуют	данные отсутствуют
863	795135.8	1324291.56	данные отсутствуют	данные отсутствуют
864	795108.96	1324287.54	данные отсутствуют	данные отсутствуют
865	795062.51	1324275.99	данные отсутствуют	данные отсутствуют
866	795036.74	1324278.14	данные отсутствуют	данные отсутствуют
867	795001.91	1324309.16	данные отсутствуют	данные отсутствуют
868	794995.14	1324328.43	данные отсутствуют	данные отсутствуют
869	794983.06	1324338.63	данные отсутствуют	данные отсутствуют
870	794953.26	1324369.5	данные отсутствуют	данные отсутствуют

Государственный регистратор		ФГИС ЕГРН
полное наименование должности	подпись	инициалы, фамилия

М.П.

Выписка из Единого государственного реестра недвижимости об объекте недвижимости  
Описание местоположения земельного участка

<b>Земельный участок</b>			
(вид объекта недвижимости)			
Лист № ___ Раздела <b>3.2</b>	Всего листов раздела <b>3.2</b> : ___	Всего разделов: ___	Всего листов выписки: ___
<b>10.11.2021.№ 99/2021/429696525</b>			
Кадастровый номер:		<b>02:17:050703:21</b>	

Сведения о характерных точках границы земельного участка				
Система координат				
Зона №				
Номер точки	Координаты		Описание закрепления на местности	Средняя квадратическая погрешность определения координат характерных точек границ земельного участка, м
	X	Y		
1	2	3	4	5
871	794941.45	1324385.88	данные отсутствуют	данные отсутствуют
872	794940.37	1324403.86	данные отсутствуют	данные отсутствуют
873	794937.96	1324421.05	данные отсутствуют	данные отсутствуют
874	794931.24	1324437.15	данные отсутствуют	данные отсутствуют
875	794943.32	1324476.62	данные отсутствуют	данные отсутствуют
876	794973.66	1324555.54	данные отсутствуют	данные отсутствуют
877	795008.29	1324622.66	данные отсутствуют	данные отсутствуют
878	795022.52	1324669.37	данные отсутствуют	данные отсутствуют
879	795024.7	1324691.64	данные отсутствуют	данные отсутствуют
880	795016.94	1324682.19	данные отсутствуют	данные отсутствуют
881	795018.51	1324672.73	данные отсутствуют	данные отсутствуют
882	795007.65	1324661.43	данные отсутствуют	данные отсутствуют
883	795006.15	1324651.3	данные отсутствуют	данные отсутствуют
884	794997.9	1324638.22	данные отсутствуют	данные отсутствуют
885	794995.9	1324628.88	данные отсутствуют	данные отсутствуют

Государственный регистратор		ФГИС ЕГРН
полное наименование должности	подпись	инициалы, фамилия

М.П.

Выписка из Единого государственного реестра недвижимости об объекте недвижимости  
Описание местоположения земельного участка

<b>Земельный участок</b>			
(вид объекта недвижимости)			
Лист № ___ Раздела <b>3.2</b>	Всего листов раздела <b>3.2</b> : ___	Всего разделов: ___	Всего листов выписки: ___
<b>10.11.2021.№ 99/2021/429696525</b>			
Кадастровый номер:		<b>02:17:050703:21</b>	

Сведения о характерных точках границы земельного участка				
Система координат				
Зона №				
Номер точки	Координаты		Описание закрепления на местности	Средняя квадратическая погрешность определения координат характерных точек границ земельного участка, м
	X	Y		
1	2	3	4	5
886	794972.46	1324602.94	данные отсутствуют	данные отсутствуют
887	794954.2	1324575.62	данные отсутствуют	данные отсутствуют
888	794940.83	1324525.93	данные отсутствуют	данные отсутствуют
889	794939.09	1324504.85	данные отсутствуют	данные отсутствуют
890	794931.48	1324494.38	данные отсутствуют	данные отсутствуют
891	794936.42	1324484.26	данные отсутствуют	данные отсутствуют
892	794930.16	1324473.93	данные отсутствуют	данные отсутствуют
893	794932.55	1324463.57	данные отсутствуют	данные отсутствуют
894	794932.26	1324440.5	данные отсутствуют	данные отсутствуют
895	794931.23	1324437.15	данные отсутствуют	данные отсутствуют
896	794932.18	1324434.87	данные отсутствуют	данные отсутствуют
897	794932.05	1324423.74	данные отсутствуют	данные отсутствуют
898	794934.47	1324407.19	данные отсутствуют	данные отсутствуют
899	794933.74	1324359.51	данные отсутствуют	данные отсутствуют
900	794950.69	1324333.97	данные отсутствуют	данные отсутствуют

Государственный регистратор		ФГИС ЕГРН
полное наименование должности	подпись	инициалы, фамилия

М.П.



<b>Земельный участок</b>			
(вид объекта недвижимости)			
Лист № ___	Раздела <b>3.2</b>	Всего листов раздела <b>3.2</b> : ___	Всего разделов: ___
Всего листов выписки: ___			
<b>10.11.2021.№ 99/2021/429696525</b>			
Кадастровый номер:		<b>02:17:050703:21</b>	

Сведения о характерных точках границы земельного участка				
Система координат				
Зона №				
Номер точки	Координаты		Описание закрепления на местности	Средняя квадратическая погрешность определения координат характерных точек границ земельного участка, м
	X	Y		
1	2	3	4	5
901	794965.63	1324322.41	данные отсутствуют	данные отсутствуют
902	794975.42	1324318.82	данные отсутствуют	данные отсутствуют
903	795009.77	1324293.27	данные отсутствуют	данные отсутствуют
904	795034.9	1324269.76	данные отсутствуют	данные отсутствуют
905	795042.62	1324258.98	данные отсутствуют	данные отсутствуют
906	795046.28	1324246.33	данные отсутствуют	данные отсутствуют
907	795045.24	1324238.2	данные отсутствуют	данные отсутствуют
908	795036.24	1324215.21	данные отсутствуют	данные отсутствуют
909	795024.13	1324218.44	данные отсутствуют	данные отсутствуют
910	795003.27	1324219.69	данные отсутствуют	данные отсутствуют
911	794988.84	1324226.55	данные отсутствуют	данные отсутствуют
912	794974.03	1324240.18	данные отсутствуют	данные отсутствуют
913	794953.22	1324248.89	данные отсутствуют	данные отсутствуют
914	794926.01	1324255.6	данные отсутствуют	данные отсутствуют
915	794911.12	1324264.64	данные отсутствуют	данные отсутствуют

Государственный регистратор		ФГИС ЕГРН
полное наименование должности	подпись	инициалы, фамилия

М.П.

Раздел 3.2

Выписка из Единого государственного реестра недвижимости об объекте недвижимости  
Описание местоположения земельного участка

<b>Земельный участок</b>			
(вид объекта недвижимости)			
Лист № ___	Раздела <b>3.2</b>	Всего листов раздела <b>3.2</b> : ___	Всего разделов: ___
Всего листов выписки: ___			
<b>10.11.2021.№ 99/2021/429696525</b>			
Кадастровый номер:		<b>02:17:050703:21</b>	

Сведения о характерных точках границы земельного участка				
Система координат				
Зона №				
Номер точки	Координаты		Описание закрепления на местности	Средняя квадратическая погрешность определения координат характерных точек границ земельного участка, м
	X	Y		
1	2	3	4	5
916	794891.88	1324281.59	данные отсутствуют	данные отсутствуют
917	794885.71	1324292.15	данные отсутствуют	данные отсутствуют
918	794882.11	1324302.81	данные отсутствуют	данные отсутствуют
919	794880.89	1324323.8	данные отсутствуют	данные отсутствуют
920	794873.36	1324336.41	данные отсутствуют	данные отсутствуют
921	794867.85	1324339.55	данные отсутствуют	данные отсутствуют
922	794857.19	1324337.69	данные отсутствуют	данные отсутствуют
923	794851.96	1324328.31	данные отсутствуют	данные отсутствуют
924	794850.83	1324290.3	данные отсутствуют	данные отсутствуют
925	794857.37	1324269.32	данные отсутствуют	данные отсутствуют
926	794855.33	1324260.92	данные отсутствуют	данные отсутствуют
927	794850.62	1324255.24	данные отсутствуют	данные отсутствуют
928	794835.84	1324247.22	данные отсутствуют	данные отсутствуют
929	794821.28	1324243.9	данные отсутствуют	данные отсутствуют
930	794805.15	1324253.22	данные отсутствуют	данные отсутствуют

Государственный регистратор		ФГИС ЕГРН
полное наименование должности	подпись	инициалы, фамилия

М.П.

Выписка из Единого государственного реестра недвижимости об объекте недвижимости  
Описание местоположения земельного участка

<b>Земельный участок</b>			
(вид объекта недвижимости)			
Лист № ___	Раздела <b>3.2</b>	Всего листов раздела <b>3.2</b> : ___	Всего разделов: ___
10.11.2021.№ 99/2021/429696525			
Кадастровый номер:		<b>02:17:050703:21</b>	

Сведения о характерных точках границы земельного участка				
Система координат				
Зона №				
Номер точки	Координаты		Описание закрепления на местности	Средняя квадратическая погрешность определения координат характерных точек границ земельного участка, м
	X	Y		
1	2	3	4	5
931	794790.36	1324252.98	данные отсутствуют	данные отсутствуют
932	794779.67	1324255.86	данные отсутствуют	данные отсутствуют
933	794759.19	1324267.5	данные отсутствуют	данные отсутствуют
934	794752.76	1324273.49	данные отсутствуют	данные отсутствуют
935	794748.22	1324279.7	данные отсутствуют	данные отсутствуют
936	794740.27	1324311.3	данные отсутствуют	данные отсутствуют
937	794744.68	1324338.25	данные отсутствуют	данные отсутствуют
938	794747.29	1324387.4	данные отсутствуют	данные отсутствуют
939	794715.45	1324425.73	данные отсутствуют	данные отсутствуют
940	794720.99	1324428.38	данные отсутствуют	данные отсутствуют
941	794740.16	1324459.36	данные отсутствуют	данные отсутствуют
942	794741.74	1324473.84	данные отсутствуют	данные отсутствуют
943	794736.81	1324482.32	данные отсутствуют	данные отсутствуют
944	794737.22	1324486.42	данные отсутствуют	данные отсутствуют
945	794745.79	1324503.42	данные отсутствуют	данные отсутствуют

Государственный регистратор		ФГИС ЕГРН
полное наименование должности	подпись	инициалы, фамилия

М.П.

Выписка из Единого государственного реестра недвижимости об объекте недвижимости  
Описание местоположения земельного участка

<b>Земельный участок</b>			
(вид объекта недвижимости)			
Лист № ___	Раздела <b>3.2</b>	Всего листов раздела <b>3.2</b> : ___	Всего разделов: ___
10.11.2021.№ 99/2021/429696525			
Кадастровый номер:		<b>02:17:050703:21</b>	

Сведения о характерных точках границы земельного участка				
Система координат				
Зона №				
Номер точки	Координаты		Описание закрепления на местности	Средняя квадратическая погрешность определения координат характерных точек границ земельного участка, м
	X	Y		
1	2	3	4	5
946	794767.74	1324525.8	данные отсутствуют	данные отсутствуют
947	794769.43	1324534.11	данные отсутствуют	данные отсутствуют
948	794766.67	1324542.6	данные отсутствуют	данные отсутствуют
949	794761.17	1324552.97	данные отсутствуют	данные отсутствуют
950	794748.3	1324564.33	данные отсутствуют	данные отсутствуют
951	794646.62	1324217.55	данные отсутствуют	данные отсутствуют
952	794295.86	1323943.2	данные отсутствуют	данные отсутствуют
953	794348.15	1323944.32	данные отсутствуют	данные отсутствуют
954	794375.59	1323949.92	данные отсутствуют	данные отсутствуют
955	794386.21	1323953.61	данные отсутствуют	данные отсутствуют
956	794416.95	1323971.48	данные отсутствуют	данные отсутствуют
957	794429.84	1323974.59	данные отсутствуют	данные отсутствуют
958	794454.77	1323989.46	данные отсутствуют	данные отсутствуют
959	794471.21	1323994.48	данные отсутствуют	данные отсутствуют
960	794488.27	1323992.16	данные отсутствуют	данные отсутствуют

Государственный регистратор		ФГИС ЕГРН
полное наименование должности	подпись	инициалы, фамилия

М.П.

<b>Земельный участок</b>			
(вид объекта недвижимости)			
Лист № ___	Раздела <b>3.2</b>	Всего листов раздела <b>3.2</b> : ___	Всего разделов: ___
10.11.2021.№ 99/2021/429696525			
Кадастровый номер:		<b>02:17:050703:21</b>	

Сведения о характерных точках границы земельного участка				
Система координат				
Зона №				
Номер точки	Координаты		Описание закрепления на местности	Средняя квадратическая погрешность определения координат характерных точек границ земельного участка, м
	X	Y		
1	2	3	4	5
961	794491.91	1323985.82	данные отсутствуют	данные отсутствуют
962	794494.17	1323969.34	данные отсутствуют	данные отсутствуют
963	794489.18	1323954.93	данные отсутствуют	данные отсутствуют
964	794477.78	1323937.79	данные отсутствуют	данные отсутствуют
965	794456.97	1323920.6	данные отсутствуют	данные отсутствуют
966	794438.3	1323912.7	данные отсутствуют	данные отсутствуют
967	794406.66	1323904.45	данные отсутствуют	данные отсутствуют
968	794404.46	1323906.9	данные отсутствуют	данные отсутствуют
969	794296.44	1323865.89	данные отсутствуют	данные отсутствуют
970	794269.12	1323861.97	данные отсутствуют	данные отсутствуют
971	794256.38	1323857.11	данные отсутствуют	данные отсутствуют
972	794235.24	1323867.01	данные отсутствуют	данные отсутствуют
973	794224.89	1323885.77	данные отсутствуют	данные отсутствуют
974	794232.88	1323893.94	данные отсутствуют	данные отсутствуют
975	794138.65	1323820.24	данные отсутствуют	данные отсутствуют

Государственный регистратор		ФГИС ЕГРН
полное наименование должности	подпись	инициалы, фамилия

М.П.

Раздел 3.2

Выписка из Единого государственного реестра недвижимости об объекте недвижимости  
Описание местоположения земельного участка

<b>Земельный участок</b>			
(вид объекта недвижимости)			
Лист № ___	Раздела <b>3.2</b>	Всего листов раздела <b>3.2</b> : ___	Всего разделов: ___
10.11.2021.№ 99/2021/429696525			
Кадастровый номер:		<b>02:17:050703:21</b>	

Сведения о характерных точках границы земельного участка				
Система координат				
Зона №				
Номер точки	Координаты		Описание закрепления на местности	Средняя квадратическая погрешность определения координат характерных точек границ земельного участка, м
	X	Y		
1	2	3	4	5
976	794201.64	1323807.84	данные отсутствуют	данные отсутствуют
977	794293.79	1323774.1	данные отсутствуют	данные отсутствуют
978	794308.12	1323771.25	данные отсутствуют	данные отсутствуют
979	794423.08	1323748.67	данные отсутствуют	данные отсутствуют
980	794460.27	1323746.43	данные отсутствуют	данные отсутствуют
981	794549.14	1323729.72	данные отсутствуют	данные отсутствуют
982	794584.97	1323720.39	данные отсутствуют	данные отсутствуют
983	794703.52	1323684.95	данные отсутствуют	данные отсутствуют
984	794788.82	1323660.46	данные отсутствуют	данные отсутствуют
985	794788.83	1323660.45	данные отсутствуют	данные отсутствуют
986	794818.71	1323649.83	данные отсутствуют	данные отсутствуют
987	794843.4	1323639.06	данные отсутствуют	данные отсутствуют
988	794861.89	1323633.2	данные отсутствуют	данные отсутствуют
989	794910.44	1323620.14	данные отсутствуют	данные отсутствуют
990	795010.5	1323599.12	данные отсутствуют	данные отсутствуют

Государственный регистратор		ФГИС ЕГРН
полное наименование должности	подпись	инициалы, фамилия

М.П.

Выписка из Единого государственного реестра недвижимости об объекте недвижимости  
Описание местоположения земельного участка

<b>Земельный участок</b>			
(вид объекта недвижимости)			
Лист № ___ Раздела <b>3.2</b>	Всего листов раздела <b>3.2</b> : ___	Всего разделов: ___	Всего листов выписки: ___
<b>10.11.2021.№ 99/2021/429696525</b>			
Кадастровый номер:		<b>02:17:050703:21</b>	

Сведения о характерных точках границы земельного участка				
Система координат				
Зона №				
Номер точки	Координаты		Описание закрепления на местности	Средняя квадратическая погрешность определения координат характерных точек границ земельного участка, м
	X	Y		
1	2	3	4	5
991	795081.96	1323582.71	данные отсутствуют	данные отсутствуют
992	795165.71	1323560.44	данные отсутствуют	данные отсутствуют
993	795298.02	1323523.02	данные отсутствуют	данные отсутствуют
994	795347.98	1323509.21	данные отсутствуют	данные отсутствуют
995	795425.88	1323483.15	данные отсутствуют	данные отсутствуют
996	795448.59	1323479.13	данные отсутствуют	данные отсутствуют
997	795485.79	1323476.91	данные отсутствуют	данные отсутствуют
998	795518.98	1323472.46	данные отсутствуют	данные отсутствуют
999	795519	1323472.46	данные отсутствуют	данные отсутствуют
1000	795558.86	1323459.75	данные отсутствуют	данные отсутствуют
1001	795592.94	1323455.31	данные отсутствуют	данные отсутствуют
1002	795640.39	1323444.17	данные отсутствуют	данные отсутствуют
1003	795640.4	1323444.16	данные отсутствуют	данные отсутствуют
1004	795714.79	1323417.87	данные отсутствуют	данные отсутствуют
1005	795756.68	1323403.17	данные отсутствуют	данные отсутствуют

Государственный регистратор		ФГИС ЕГРН
полное наименование должности	подпись	инициалы, фамилия

М.П.

Выписка из Единого государственного реестра недвижимости об объекте недвижимости  
Описание местоположения земельного участка

<b>Земельный участок</b>			
(вид объекта недвижимости)			
Лист № ___ Раздела <b>3.2</b>	Всего листов раздела <b>3.2</b> : ___	Всего разделов: ___	Всего листов выписки: ___
<b>10.11.2021.№ 99/2021/429696525</b>			
Кадастровый номер:		<b>02:17:050703:21</b>	

Сведения о характерных точках границы земельного участка				
Система координат				
Зона №				
Номер точки	Координаты		Описание закрепления на местности	Средняя квадратическая погрешность определения координат характерных точек границ земельного участка, м
	X	Y		
1	2	3	4	5
1006	795785.62	1323389.15	данные отсутствуют	данные отсутствуют
1007	795812.95	1323383.31	данные отсутствуют	данные отсутствуют
1008	795824.6	1323380.91	данные отсутствуют	данные отсутствуют
1009	795837.28	1323376.58	данные отсутствуют	данные отсутствуют
1010	795892.1	1323355.51	данные отсутствуют	данные отсутствуют
1011	795913.47	1323350.15	данные отсутствуют	данные отсутствуют
1012	795913.49	1323350.14	данные отсутствуют	данные отсутствуют
1013	795946.47	1323335.01	данные отсутствуют	данные отсутствуют
1014	795946.48	1323335	данные отсутствуют	данные отсутствуют
1015	795958.94	1323325.23	данные отсутствуют	данные отсутствуют
1016	795972.75	1323318.53	данные отсутствуют	данные отсутствуют
1017	796028.88	1323288	данные отсутствуют	данные отсутствуют
1018	796061.8	1323275.32	данные отсутствуют	данные отсутствуют
1019	796067.2	1323272.64	данные отсутствуют	данные отсутствуют
1020	796067.21	1323272.63	данные отсутствуют	данные отсутствуют

Государственный регистратор		ФГИС ЕГРН
полное наименование должности	подпись	инициалы, фамилия

М.П.

<b>Земельный участок</b>			
(вид объекта недвижимости)			
Лист № ___	Раздела <b>3.2</b>	Всего листов раздела <b>3.2</b> : ___	Всего разделов: ___
Всего листов выписки: ___			
<b>10.11.2021.№ 99/2021/429696525</b>			
Кадастровый номер:		<b>02:17:050703:21</b>	

Сведения о характерных точках границы земельного участка				
Система координат				
Зона №				
Номер точки	Координаты		Описание закрепления на местности	Средняя квадратическая погрешность определения координат характерных точек границ земельного участка, м
	X	Y		
1	2	3	4	5
1021	796082.72	1323258.35	данные отсутствуют	данные отсутствуют
1022	796082.73	1323258.34	данные отсутствуют	данные отсутствуют
1023	796085.98	1323254.75	данные отсутствуют	данные отсутствуют
1024	796200.32	1323516.34	данные отсутствуют	данные отсутствуют
1025	796216.15	1323503.14	данные отсутствуют	данные отсутствуют
1026	796245.15	1323463.5	данные отсутствуют	данные отсутствуют
1027	796242.37	1323422.94	данные отсутствуют	данные отсутствуют
1028	796234.61	1323395.82	данные отсутствуют	данные отсутствуют
1029	796242.36	1323380.35	данные отсутствуют	данные отсутствуют
1030	796269.45	1323380.35	данные отсутствуют	данные отсутствуют
1031	796304.32	1323411.33	данные отсутствуют	данные отсутствуют
1032	796323.69	1323438.45	данные отсутствуют	данные отсутствуют
1033	796401.18	1323399.71	данные отсутствуют	данные отсутствуют
1034	796467.03	1323357.1	данные отсутствуют	данные отсутствуют
1035	796540.65	1323329.97	данные отсутствуют	данные отсутствуют

Государственный регистратор		ФГИС ЕГРН
полное наименование должности	подпись	инициалы, фамилия

М.П.

Раздел 3.2

Выписка из Единого государственного реестра недвижимости об объекте недвижимости  
Описание местоположения земельного участка

<b>Земельный участок</b>			
(вид объекта недвижимости)			
Лист № ___	Раздела <b>3.2</b>	Всего листов раздела <b>3.2</b> : ___	Всего разделов: ___
Всего листов выписки: ___			
<b>10.11.2021.№ 99/2021/429696525</b>			
Кадастровый номер:		<b>02:17:050703:21</b>	

Сведения о характерных точках границы земельного участка				
Система координат				
Зона №				
Номер точки	Координаты		Описание закрепления на местности	Средняя квадратическая погрешность определения координат характерных точек границ земельного участка, м
	X	Y		
1	2	3	4	5
1036	796548.39	1323291.23	данные отсутствуют	данные отсутствуют
1037	796583.26	1323237.01	данные отсутствуют	данные отсутствуют
1038	796594.88	1323186.66	данные отсутствуют	данные отсутствуют
1039	796644.61	1323124.21	данные отсутствуют	данные отсутствуют
1040	796667.09	1323074.03	данные отсутствуют	данные отсутствуют
1041	796757.61	1322989.1	данные отсутствуют	данные отсутствуют
1042	796782.88	1323089.28	данные отсутствуют	данные отсутствуют
1043	796736.83	1323830.02	данные отсутствуют	данные отсутствуют
1044	796757.34	1323825.67	данные отсутствуют	данные отсутствуют
1045	796803.44	1323804.21	данные отсутствуют	данные отсутствуют
1046	796813.31	1323802.23	данные отсутствуют	данные отсутствуют
1047	796836.79	1323788.44	данные отсутствуют	данные отсутствуют
1048	796848.83	1323772.92	данные отсутствуют	данные отсутствуют
1049	796850.32	1323764.9	данные отсутствуют	данные отсутствуют
1050	796844.52	1323759.19	данные отсутствуют	данные отсутствуют

Государственный регистратор		ФГИС ЕГРН
полное наименование должности	подпись	инициалы, фамилия

М.П.

Выписка из Единого государственного реестра недвижимости об объекте недвижимости  
Описание местоположения земельного участка

<b>Земельный участок</b>			
(вид объекта недвижимости)			
Лист № ___	Раздела <b>3.2</b>	Всего листов раздела <b>3.2</b> : ___	Всего разделов: ___
Всего листов выписки: ___			
<b>10.11.2021.№ 99/2021/429696525</b>			
Кадастровый номер:		<b>02:17:050703:21</b>	

Сведения о характерных точках границы земельного участка				
Система координат				
Зона №				
Номер точки	Координаты		Описание закрепления на местности	Средняя квадратическая погрешность определения координат характерных точек границ земельного участка, м
	X	Y		
1	2	3	4	5
1051	796790.21	1323747.68	данные отсутствуют	данные отсутствуют
1052	796787.57	1323743.84	данные отсутствуют	данные отсутствуют
1053	796722.17	1323742.78	данные отсутствуют	данные отсутствуют
1054	796705.01	1323746.15	данные отсутствуют	данные отсутствуют
1055	796697.81	1323751.66	данные отсутствуют	данные отсутствуют
1056	796690.64	1323773.19	данные отсутствуют	данные отсутствуют
1057	796690.41	1323791.88	данные отсутствуют	данные отсутствуют
1058	796694.47	1323810.7	данные отсутствуют	данные отсутствуют
1059	796700.72	1323821.2	данные отсутствуют	данные отсутствуют
1060	796713.02	1323828.16	данные отсутствуют	данные отсутствуют
1061	796899.12	1324014.88	данные отсутствуют	данные отсутствуют
1062	796915.77	1324010.91	данные отсутствуют	данные отсутствуют
1063	796930.04	1323996.24	данные отсутствуют	данные отсутствуют
1064	796938.05	1323979.35	данные отсутствуют	данные отсутствуют
1065	796947.26	1323946.03	данные отсутствуют	данные отсутствуют

Государственный регистратор		ФГИС ЕГРН
полное наименование должности	подпись	инициалы, фамилия

М.П.

Выписка из Единого государственного реестра недвижимости об объекте недвижимости  
Описание местоположения земельного участка

<b>Земельный участок</b>			
(вид объекта недвижимости)			
Лист № ___	Раздела <b>3.2</b>	Всего листов раздела <b>3.2</b> : ___	Всего разделов: ___
Всего листов выписки: ___			
<b>10.11.2021.№ 99/2021/429696525</b>			
Кадастровый номер:		<b>02:17:050703:21</b>	

Сведения о характерных точках границы земельного участка				
Система координат				
Зона №				
Номер точки	Координаты		Описание закрепления на местности	Средняя квадратическая погрешность определения координат характерных точек границ земельного участка, м
	X	Y		
1	2	3	4	5
1066	796946.8	1323939.86	данные отсутствуют	данные отсутствуют
1067	796944.21	1323936.2	данные отсутствуют	данные отсутствуют
1068	796940.56	1323935.44	данные отсутствуют	данные отсутствуют
1069	796917.64	1323950.82	данные отсутствуют	данные отсутствуют
1070	796912.11	1323951.52	данные отсутствуют	данные отсутствуют
1071	796908.81	1323946.64	данные отсутствуют	данные отсутствуют
1072	796906.37	1323932.01	данные отсутствуют	данные отсутствуют
1073	796897.34	1323908.49	данные отсутствуют	данные отсутствуют
1074	796886.55	1323899.9	данные отсутствуют	данные отсутствуют
1075	796867.59	1323901.01	данные отсутствуют	данные отсутствуют
1076	796847.75	1323923.54	данные отсутствуют	данные отсутствуют
1077	796842.83	1323939.79	данные отсутствуют	данные отсутствуют
1078	796846.02	1323963.24	данные отсутствуют	данные отсутствуют
1079	796851.3	1323975.29	данные отсутствуют	данные отсутствуют
1080	796765.92	1323926.6	данные отсутствуют	данные отсутствуют

Государственный регистратор		ФГИС ЕГРН
полное наименование должности	подпись	инициалы, фамилия

М.П.

Выписка из Единого государственного реестра недвижимости об объекте недвижимости  
Описание местоположения земельного участка

<b>Земельный участок</b>			
<small>(вид объекта недвижимости)</small>			
Лист № ___	Раздела <b>3.2</b>	Всего листов раздела <b>3.2</b> : ___	Всего разделов: ___
Всего листов выписки: ___			
<b>10.11.2021.№ 99/2021/429696525</b>			
Кадастровый номер:		<b>02:17:050703:21</b>	

Сведения о характерных точках границы земельного участка				
Система координат				
Зона №				
Номер точки	Координаты		Описание закрепления на местности	Средняя квадратическая погрешность определения координат характерных точек границ земельного участка, м
	X	Y		
1	2	3	4	5
1081	796774.21	1323926.57	данные отсутствуют	данные отсутствуют
1082	796782.09	1323923.13	данные отсутствуют	данные отсутствуют
1083	796795.04	1323925.7	данные отсутствуют	данные отсутствуют
1084	796825.85	1323908.32	данные отсутствуют	данные отсутствуют
1085	796833.57	1323890.12	данные отсутствуют	данные отсутствуют
1086	796833.09	1323871.3	данные отсутствуют	данные отсутствуют
1087	796828.61	1323864.71	данные отсутствуют	данные отсутствуют
1088	796817.86	1323856.02	данные отсутствуют	данные отсутствуют
1089	796792.77	1323852.29	данные отсутствуют	данные отсутствуют
1090	796744.36	1323873.32	данные отсутствуют	данные отсутствуют
1091	796738.8	1323881.69	данные отсутствуют	данные отсутствуют
1092	796738.53	1323885.78	данные отсутствуют	данные отсутствуют
1093	796743.51	1323906.3	данные отсутствуют	данные отсутствуют
1094	796747.21	1323912.49	данные отсутствуют	данные отсутствуют
1095	799602.3	1322190.24	данные отсутствуют	данные отсутствуют

Государственный регистратор		ФГИС ЕГРН
полное наименование должности	подпись	инициалы, фамилия

М.П.

Раздел 3.2

Выписка из Единого государственного реестра недвижимости об объекте недвижимости  
Описание местоположения земельного участка

<b>Земельный участок</b>			
<small>(вид объекта недвижимости)</small>			
Лист № ___	Раздела <b>3.2</b>	Всего листов раздела <b>3.2</b> : ___	Всего разделов: ___
Всего листов выписки: ___			
<b>10.11.2021.№ 99/2021/429696525</b>			
Кадастровый номер:		<b>02:17:050703:21</b>	

Сведения о характерных точках границы земельного участка				
Система координат				
Зона №				
Номер точки	Координаты		Описание закрепления на местности	Средняя квадратическая погрешность определения координат характерных точек границ земельного участка, м
	X	Y		
1	2	3	4	5
1096	799599.04	1322194.58	данные отсутствуют	данные отсутствуют
1097	799882.57	1322583.89	данные отсутствуют	данные отсутствуют
1098	800032.59	1322795.66	данные отсутствуют	данные отсутствуют
1099	800139.24	1322942.88	данные отсутствуют	данные отсутствуют
1100	800143.07	1322941.57	данные отсутствуют	данные отсутствуют
1101	800146.59	1322946.41	данные отсутствуют	данные отсутствуют
1102	800160.3	1322939.55	данные отсутствуют	данные отсутствуют
1103	800168.69	1322951.35	данные отсутствуют	данные отсутствуют
1104	800168.72	1322951.38	данные отсутствуют	данные отсутствуют
1105	800168.76	1322951.39	данные отсутствуют	данные отсутствуют
1106	800168.79	1322951.38	данные отсутствуют	данные отсутствуют
1107	800797.35	1322719.25	данные отсутствуют	данные отсутствуют
1108	800967.34	1322661.7	данные отсутствуют	данные отсутствуют
1109	800969.33	1322702.62	данные отсутствуют	данные отсутствуют
1110	800956.87	1322762.35	данные отсутствуют	данные отсутствуют

Государственный регистратор		ФГИС ЕГРН
полное наименование должности	подпись	инициалы, фамилия

М.П.

Выписка из Единого государственного реестра недвижимости об объекте недвижимости  
Описание местоположения земельного участка

<b>Земельный участок</b>			
(вид объекта недвижимости)			
Лист № ___	Раздела <b>3.2</b>	Всего листов раздела <b>3.2</b> : ___	Всего разделов: ___
Всего листов выписки: ___			
<b>10.11.2021.№ 99/2021/429696525</b>			
Кадастровый номер:		<b>02:17:050703:21</b>	

Сведения о характерных точках границы земельного участка				
Система координат				
Зона №				
Номер точки	Координаты		Описание закрепления на местности	Средняя квадратическая погрешность определения координат характерных точек границ земельного участка, м
	X	Y		
1	2	3	4	5
1111	800929.5	1322809.62	данные отсутствуют	данные отсутствуют
1112	800903.91	1322856.05	данные отсутствуют	данные отсутствуют
1113	800898.28	1322859.87	данные отсутствуют	данные отсутствуют
1114	800891.26	1322865.17	данные отсутствуют	данные отсутствуют
1115	800886.28	1322869.3	данные отсутствуют	данные отсутствуют
1116	800886.26	1322869.32	данные отсутствуют	данные отсутствуют
1117	800885.09	1322871.17	данные отсутствуют	данные отсутствуют
1118	800879.8	1322875.95	данные отсутствуют	данные отсутствуют
1119	800879.78	1322875.98	данные отсутствуют	данные отсутствуют
1120	800876.87	1322881.46	данные отсутствуют	данные отсутствуют
1121	800874.3	1322887.11	данные отсутствуют	данные отсутствуют
1122	800871.22	1322892.4	данные отсутствуют	данные отсутствуют
1123	800866.95	1322898.55	данные отсутствуют	данные отсутствуют
1124	800850.53	1322917.03	данные отсутствуют	данные отсутствуют
1125	800836.84	1322932.43	данные отсутствуют	данные отсутствуют

Государственный регистратор		ФГИС ЕГРН
полное наименование должности	подпись	инициалы, фамилия

М.П.

Выписка из Единого государственного реестра недвижимости об объекте недвижимости  
Описание местоположения земельного участка

<b>Земельный участок</b>			
(вид объекта недвижимости)			
Лист № ___	Раздела <b>3.2</b>	Всего листов раздела <b>3.2</b> : ___	Всего разделов: ___
Всего листов выписки: ___			
<b>10.11.2021.№ 99/2021/429696525</b>			
Кадастровый номер:		<b>02:17:050703:21</b>	

Сведения о характерных точках границы земельного участка				
Система координат				
Зона №				
Номер точки	Координаты		Описание закрепления на местности	Средняя квадратическая погрешность определения координат характерных точек границ земельного участка, м
	X	Y		
1	2	3	4	5
1126	800823.67	1322947.65	данные отсутствуют	данные отсутствуют
1127	800810.49	1322963.11	данные отсутствуют	данные отсутствуют
1128	800799.38	1322974.69	данные отсутствуют	данные отсутствуют
1129	800781.93	1322990.59	данные отсутствуют	данные отсутствуют
1130	800763.62	1323006.33	данные отсутствуют	данные отсутствуют
1131	800746.51	1323021.4	данные отсутствуют	данные отсутствуют
1132	800720.52	1323046.85	данные отсутствуют	данные отсутствуют
1133	800707.33	1323059.72	данные отсутствуют	данные отсутствуют
1134	800692.78	1323074.26	данные отсутствуют	данные отсутствуют
1135	800675.97	1323089.16	данные отсутствуют	данные отсутствуют
1136	800670.54	1323094.28	данные отсутствуют	данные отсутствуют
1137	800653.61	1323105.39	данные отсутствуют	данные отсутствуют
1138	800637.66	1323115.23	данные отсутствуют	данные отсутствуют
1139	800629.32	1323121.14	данные отсутствуют	данные отсутствуют
1140	800629.31	1323121.15	данные отсутствуют	данные отсутствуют

Государственный регистратор		ФГИС ЕГРН
полное наименование должности	подпись	инициалы, фамилия

М.П.



<b>Земельный участок</b>			
(вид объекта недвижимости)			
Лист № ___ Раздела <b>3.2</b>	Всего листов раздела <b>3.2</b> : ___	Всего разделов: ___	Всего листов выписки: ___
<b>10.11.2021.№ 99/2021/429696525</b>			
Кадастровый номер:		<b>02:17:050703:21</b>	

Сведения о характерных точках границы земельного участка				
Система координат				
Зона №				
Номер точки	Координаты		Описание закрепления на местности	Средняя квадратическая погрешность определения координат характерных точек границ земельного участка, м
	X	Y		
1	2	3	4	5
1141	800623.49	1323126.79	данные отсутствуют	данные отсутствуют
1142	800614.08	1323134.66	данные отсутствуют	данные отсутствуют
1143	800609.3	1323138.07	данные отсутствуют	данные отсутствуют
1144	800601.4	1323142.34	данные отсутствуют	данные отсутствуют
1145	800483.97	1323185.47	данные отсутствуют	данные отсутствуют
1146	800347.11	1323260.14	данные отсутствуют	данные отсутствуют
1147	800192.76	1323349.74	данные отсутствуют	данные отсутствуют
1148	800045.89	1323397.07	данные отсутствуют	данные отсутствуют
1149	800065.51	1323464.51	данные отсутствуют	данные отсутствуют
1150	800065.38	1323464.99	данные отсутствуют	данные отсутствуют
1151	800065.38	1323465.01	данные отсутствуют	данные отсутствуют
1152	800065.99	1323479.69	данные отсутствуют	данные отсутствуют
1153	800065.99	1323479.71	данные отсутствуют	данные отсутствуют
1154	800069.39	1323493.54	данные отсутствуют	данные отсутствуют
1155	800080.63	1323534.1	данные отсутствуют	данные отсутствуют

Государственный регистратор		ФГИС ЕГРН
полное наименование должности	подпись	инициалы, фамилия

М.П.

Раздел 3.2

Выписка из Единого государственного реестра недвижимости об объекте недвижимости  
Описание местоположения земельного участка

<b>Земельный участок</b>			
(вид объекта недвижимости)			
Лист № ___ Раздела <b>3.2</b>	Всего листов раздела <b>3.2</b> : ___	Всего разделов: ___	Всего листов выписки: ___
<b>10.11.2021.№ 99/2021/429696525</b>			
Кадастровый номер:		<b>02:17:050703:21</b>	

Сведения о характерных точках границы земельного участка				
Система координат				
Зона №				
Номер точки	Координаты		Описание закрепления на местности	Средняя квадратическая погрешность определения координат характерных точек границ земельного участка, м
	X	Y		
1	2	3	4	5
1156	800080.64	1323534.11	данные отсутствуют	данные отсутствуют
1157	800088.99	1323556.81	данные отсутствуют	данные отсутствуют
1158	800090.71	1323562.67	данные отсутствуют	данные отсутствуют
1159	800113.72	1323630.2	данные отсутствуют	данные отсутствуют
1160	800114.63	1323633.12	данные отсутствуют	данные отсутствуют
1161	800116.23	1323642	данные отсутствуют	данные отсутствуют
1162	800116.31	1323654.22	данные отсутствуют	данные отсутствуют
1163	800113.95	1323665	данные отсутствуют	данные отсутствуют
1164	800105.78	1323674.8	данные отсутствуют	данные отсутствуют
1165	800098.84	1323680.57	данные отсутствуют	данные отсутствуют
1166	800088.2	1323686.94	данные отсутствуют	данные отсутствуют
1167	800077.46	1323692.13	данные отсутствуют	данные отсутствуют
1168	800043.16	1323706.38	данные отсутствуют	данные отсутствуют
1169	800042.93	1323706.51	данные отсутствуют	данные отсутствуют
1170	799951.38	1323735.55	данные отсутствуют	данные отсутствуют

Государственный регистратор		ФГИС ЕГРН
полное наименование должности	подпись	инициалы, фамилия

М.П.

Выписка из Единого государственного реестра недвижимости об объекте недвижимости  
Описание местоположения земельного участка

<b>Земельный участок</b>			
(вид объекта недвижимости)			
Лист № ___	Раздела <b>3.2</b>	Всего листов раздела <b>3.2</b> : ___	Всего разделов: ___
Всего листов выписки: ___			
<b>10.11.2021.№ 99/2021/429696525</b>			
Кадастровый номер:		<b>02:17:050703:21</b>	

Сведения о характерных точках границы земельного участка				
Система координат				
Зона №				
Номер точки	Координаты		Описание закрепления на местности	Средняя квадратическая погрешность определения координат характерных точек границ земельного участка, м
	X	Y		
1	2	3	4	5
1171	799931.72	1323747.41	данные отсутствуют	данные отсутствуют
1172	799921.68	1323749.96	данные отсутствуют	данные отсутствуют
1173	799921.67	1323749.97	данные отсутствуют	данные отсутствуют
1174	799878.55	1323767.17	данные отсутствуют	данные отсутствуют
1175	799876.39	1323768.21	данные отсутствуют	данные отсутствуют
1176	799876.37	1323768.22	данные отсутствуют	данные отсутствуют
1177	799868.45	1323775.42	данные отсутствуют	данные отсутствуют
1178	799868.44	1323775.44	данные отсутствуют	данные отсутствуют
1179	799864.6	1323780.48	данные отсутствуют	данные отсутствуют
1180	799864.59	1323780.49	данные отсутствуют	данные отсутствуют
1181	799864.58	1323780.5	данные отсутствуют	данные отсутствуют
1182	799862.68	1323787.08	данные отсутствуют	данные отсутствуют
1183	799862.1	1323789.51	данные отсутствуют	данные отсутствуют
1184	799844.27	1323800.3	данные отсутствуют	данные отсутствуют
1185	799836.8	1323865.01	данные отсутствуют	данные отсутствуют

Государственный регистратор		ФГИС ЕГРН
полное наименование должности	подпись	инициалы, фамилия

М.П.

Выписка из Единого государственного реестра недвижимости об объекте недвижимости  
Описание местоположения земельного участка

<b>Земельный участок</b>			
(вид объекта недвижимости)			
Лист № ___	Раздела <b>3.2</b>	Всего листов раздела <b>3.2</b> : ___	Всего разделов: ___
Всего листов выписки: ___			
<b>10.11.2021.№ 99/2021/429696525</b>			
Кадастровый номер:		<b>02:17:050703:21</b>	

Сведения о характерных точках границы земельного участка				
Система координат				
Зона №				
Номер точки	Координаты		Описание закрепления на местности	Средняя квадратическая погрешность определения координат характерных точек границ земельного участка, м
	X	Y		
1	2	3	4	5
1186	799769.62	1323954.59	данные отсутствуют	данные отсутствуют
1187	799714.86	1323976.99	данные отсутствуют	данные отсутствуют
1188	799605.33	1324024.29	данные отсутствуют	данные отсутствуют
1189	799562.91	1324040.78	данные отсутствуют	данные отсутствуют
1190	799562.34	1324040.97	данные отсутствуют	данные отсутствуют
1191	799486.3	1324065.46	данные отсутствуют	данные отсутствуют
1192	799486.29	1324065.47	данные отсутствуют	данные отсутствуют
1193	799398.67	1324112.81	данные отсутствуют	данные отсутствуют
1194	799352.11	1324135.52	данные отсутствуют	данные отсутствуют
1195	799313.73	1324160.96	данные отсутствуют	данные отсутствуют
1196	799275.64	1324178.88	данные отсутствуют	данные отсутствуют
1197	799249.73	1324194.71	данные отсутствуют	данные отсутствуют
1198	799200.77	1324217.43	данные отсутствуют	данные отсутствуют
1199	799155.18	1324244.64	данные отсутствуют	данные отсутствуют
1200	799146.38	1324251.03	данные отсутствуют	данные отсутствуют

Государственный регистратор		ФГИС ЕГРН
полное наименование должности	подпись	инициалы, фамилия

М.П.

Выписка из Единого государственного реестра недвижимости об объекте недвижимости  
Описание местоположения земельного участка

<b>Земельный участок</b>			
<small>(вид объекта недвижимости)</small>			
Лист № ___	Раздела <b>3.2</b>	Всего листов раздела <b>3.2</b> : ___	Всего разделов: ___
Всего листов выписки: ___			
<b>10.11.2021.№ 99/2021/429696525</b>			
Кадастровый номер:		<b>02:17:050703:21</b>	

Сведения о характерных точках границы земельного участка				
Система координат				
Зона №				
Номер точки	Координаты		Описание закрепления на местности	Средняя квадратическая погрешность определения координат характерных точек границ земельного участка, м
	X	Y		
1	2	3	4	5
1201	799137.59	1324255.99	данные отсутствуют	данные отсутствуют
1202	799137.57	1324256	данные отсутствуют	данные отсутствуют
1203	799126.05	1324265.44	данные отсутствуют	данные отсутствуют
1204	799126.04	1324265.45	данные отсутствуют	данные отсутствуют
1205	799039.98	1324358.23	данные отсутствуют	данные отсутствуют
1206	799007.39	1324389.34	данные отсутствуют	данные отсутствуют
1207	799007.35	1324389.35	данные отсутствуют	данные отсутствуют
1208	798992.94	1324407.99	данные отсутствуют	данные отсутствуют
1209	798992.93	1324408	данные отсутствуют	данные отсутствуют
1210	798956.57	1324465.1	данные отсутствуют	данные отсутствуют
1211	798867.83	1324571.96	данные отсутствуют	данные отсутствуют
1212	798782.82	1324662.01	данные отсутствуют	данные отсутствуют
1213	798737.93	1324722.03	данные отсутствуют	данные отсутствуют
1214	798737.92	1324722.04	данные отсутствуют	данные отсутствуют
1215	798729.35	1324737.3	данные отсутствуют	данные отсутствуют

Государственный регистратор		ФГИС ЕГРН
полное наименование должности	подпись	инициалы, фамилия

М.П.

Раздел 3.2

Выписка из Единого государственного реестра недвижимости об объекте недвижимости  
Описание местоположения земельного участка

<b>Земельный участок</b>			
<small>(вид объекта недвижимости)</small>			
Лист № ___	Раздела <b>3.2</b>	Всего листов раздела <b>3.2</b> : ___	Всего разделов: ___
Всего листов выписки: ___			
<b>10.11.2021.№ 99/2021/429696525</b>			
Кадастровый номер:		<b>02:17:050703:21</b>	

Сведения о характерных точках границы земельного участка				
Система координат				
Зона №				
Номер точки	Координаты		Описание закрепления на местности	Средняя квадратическая погрешность определения координат характерных точек границ земельного участка, м
	X	Y		
1	2	3	4	5
1216	798729.34	1324737.32	данные отсутствуют	данные отсутствуют
1217	798719.54	1324773.41	данные отсутствуют	данные отсутствуют
1218	798690.14	1324868.3	данные отсутствуют	данные отсутствуют
1219	798676.55	1324916.85	данные отсутствуют	данные отсутствуют
1220	798674.24	1324924.28	данные отсутствуют	данные отсутствуют
1221	798669	1324951.76	данные отсутствуют	данные отсутствуют
1222	798641.5	1324975.82	данные отсутствуют	данные отсутствуют
1223	798574.73	1324981.9	данные отсутствуют	данные отсутствуют
1224	798544.36	1324969.76	данные отсутствуют	данные отсутствуют
1225	798535.47	1324979.76	данные отсутствуют	данные отсутствуют
1226	798526.03	1324982.95	данные отсутствуют	данные отсутствуют
1227	798526.02	1324982.96	данные отсутствуют	данные отсутствуют
1228	798512.21	1324990.75	данные отсутствуют	данные отсутствуют
1229	798512.18	1324990.77	данные отсутствуют	данные отсутствуют
1230	798476.51	1325031.88	данные отсутствуют	данные отсутствуют

Государственный регистратор		ФГИС ЕГРН
полное наименование должности	подпись	инициалы, фамилия

М.П.

Выписка из Единого государственного реестра недвижимости об объекте недвижимости  
Описание местоположения земельного участка

<b>Земельный участок</b>			
(вид объекта недвижимости)			
Лист № ___ Раздела <b>3.2</b>	Всего листов раздела <b>3.2</b> : ___	Всего разделов: ___	Всего листов выписки: ___
<b>10.11.2021.№ 99/2021/429696525</b>			
Кадастровый номер:		<b>02:17:050703:21</b>	

Сведения о характерных точках границы земельного участка				
Система координат				
Зона №				
Номер точки	Координаты		Описание закрепления на местности	Средняя квадратическая погрешность определения координат характерных точек границ земельного участка, м
	X	Y		
1	2	3	4	5
1231	798454.83	1325052.15	данные отсутствуют	данные отсутствуют
1232	798420.23	1325081.69	данные отсутствуют	данные отсутствуют
1233	798395.32	1325104.75	данные отсутствуют	данные отсутствуют
1234	798395.3	1325104.78	данные отсутствуют	данные отсутствуют
1235	798385.15	1325122.79	данные отсутствуют	данные отсутствуют
1236	798328.87	1325273.63	данные отсутствуют	данные отсутствуют
1237	798328.86	1325273.64	данные отсутствуют	данные отсутствуют
1238	798324.25	1325300.4	данные отсутствуют	данные отсутствуют
1239	798324.25	1325300.42	данные отсутствуют	данные отсутствуют
1240	798323.79	1325333.14	данные отсутствуют	данные отсутствуют
1241	798318.29	1325340	данные отсутствуют	данные отсутствуют
1242	798313.13	1325334.85	данные отсутствуют	данные отсутствуют
1243	798311.78	1325334.9	данные отсутствуют	данные отсутствуют
1244	798275.51	1325305.82	данные отсутствуют	данные отсутствуют
1245	798257.71	1325291.74	данные отсутствуют	данные отсутствуют

Государственный регистратор		ФГИС ЕГРН
полное наименование должности	подпись	инициалы, фамилия

М.П.

Выписка из Единого государственного реестра недвижимости об объекте недвижимости  
Описание местоположения земельного участка

<b>Земельный участок</b>			
(вид объекта недвижимости)			
Лист № ___ Раздела <b>3.2</b>	Всего листов раздела <b>3.2</b> : ___	Всего разделов: ___	Всего листов выписки: ___
<b>10.11.2021.№ 99/2021/429696525</b>			
Кадастровый номер:		<b>02:17:050703:21</b>	

Сведения о характерных точках границы земельного участка				
Система координат				
Зона №				
Номер точки	Координаты		Описание закрепления на местности	Средняя квадратическая погрешность определения координат характерных точек границ земельного участка, м
	X	Y		
1	2	3	4	5
1246	798332.07	1325082.88	данные отсутствуют	данные отсутствуют
1247	798452.72	1324966.18	данные отсутствуют	данные отсутствуют
1248	798493.6	1324850.4	данные отсутствуют	данные отсутствуют
1249	798515.12	1324855.68	данные отсутствуют	данные отсутствуют
1250	798505.74	1324836.7	данные отсутствуют	данные отсутствуют
1251	798494.16	1324830.64	данные отсутствуют	данные отсутствуют
1252	798369.9	1324687.18	данные отсутствуют	данные отсутствуют
1253	798342.85	1324671.6	данные отсутствуют	данные отсутствуют
1254	798280.14	1324673.42	данные отсутствуют	данные отсутствуют
1255	798274.79	1324663.02	данные отсутствуют	данные отсутствуют
1256	798338.59	1324649.28	данные отсутствуют	данные отсутствуют
1257	798300.06	1324585.71	данные отсутствуют	данные отсутствуют
1258	798295.91	1324547.06	данные отсутствуют	данные отсутствуют
1259	798245.22	1324506.14	данные отсутствуют	данные отсутствуют
1260	798233.64	1324483.87	данные отсутствуют	данные отсутствуют

Государственный регистратор		ФГИС ЕГРН
полное наименование должности	подпись	инициалы, фамилия

М.П.

Выписка из Единого государственного реестра недвижимости об объекте недвижимости  
Описание местоположения земельного участка

<b>Земельный участок</b>			
(вид объекта недвижимости)			
Лист № ___	Раздела <b>3.2</b>	Всего листов раздела <b>3.2</b> : ___	Всего разделов: ___
Всего листов выписки: ___			
<b>10.11.2021.№ 99/2021/429696525</b>			
Кадастровый номер:		<b>02:17:050703:21</b>	

Сведения о характерных точках границы земельного участка				
Система координат				
Зона №				
Номер точки	Координаты		Описание закрепления на местности	Средняя квадратическая погрешность определения координат характерных точек границ земельного участка, м
	X	Y		
1	2	3	4	5
1261	798173.02	1324416.27	данные отсутствуют	данные отсутствуют
1262	798149.93	1324367.07	данные отсутствуют	данные отсутствуют
1263	798110.95	1324338.62	данные отсутствуют	данные отсутствуют
1264	798063.16	1324263.5	данные отсутствуют	данные отсутствуют
1265	797985.91	1324166.11	данные отсутствуют	данные отсутствуют
1266	797932.52	1324141.34	данные отсутствуют	данные отсутствуют
1267	797871.3	1324143.28	данные отсутствуют	данные отсутствуют
1268	797820.34	1324128.24	данные отсутствуют	данные отсутствуют
1269	797599.97	1324156.66	данные отсутствуют	данные отсутствуют
1270	797605.52	1324149.64	данные отсутствуют	данные отсутствуют
1271	797632.14	1324139.13	данные отсутствуют	данные отсутствуют
1272	797771.82	1324124.39	данные отсутствуют	данные отсутствуют
1273	797936.55	1324101.82	данные отсутствуют	данные отсутствуют
1274	797965.5	1324139.37	данные отсутствуют	данные отсутствуют
1275	797986.24	1324152.61	данные отсутствуют	данные отсутствуют

Государственный регистратор		ФГИС ЕГРН
полное наименование должности	подпись	инициалы, фамилия

М.П.

Раздел 3.2

Выписка из Единого государственного реестра недвижимости об объекте недвижимости  
Описание местоположения земельного участка

<b>Земельный участок</b>			
(вид объекта недвижимости)			
Лист № ___	Раздела <b>3.2</b>	Всего листов раздела <b>3.2</b> : ___	Всего разделов: ___
Всего листов выписки: ___			
<b>10.11.2021.№ 99/2021/429696525</b>			
Кадастровый номер:		<b>02:17:050703:21</b>	

Сведения о характерных точках границы земельного участка				
Система координат				
Зона №				
Номер точки	Координаты		Описание закрепления на местности	Средняя квадратическая погрешность определения координат характерных точек границ земельного участка, м
	X	Y		
1	2	3	4	5
1276	798019.22	1324161.88	данные отсутствуют	данные отсутствуют
1277	798107.77	1324173.63	данные отсутствуют	данные отсутствуют
1278	798133.07	1324200.82	данные отсутствуют	данные отсутствуют
1279	798140.28	1324244.77	данные отсутствуют	данные отсутствуют
1280	798183.99	1324303.79	данные отсутствуют	данные отсутствуют
1281	798212.41	1324338.04	данные отсутствуют	данные отсутствуют
1282	798268.45	1324404.01	данные отсутствуют	данные отсутствуют
1283	798290.55	1324409.9	данные отсутствуют	данные отсутствуют
1284	798299.65	1324401.5	данные отсутствуют	данные отсутствуют
1285	798277.25	1324349.69	данные отсутствуют	данные отсутствуют
1286	798232.81	1324300.15	данные отсутствуют	данные отсутствуют
1287	798193.39	1324235.82	данные отсутствуют	данные отсутствуют
1288	798191.46	1324206.05	данные отсутствуют	данные отсутствуют
1289	798211.02	1324150.89	данные отсутствуют	данные отсутствуют
1290	798208.24	1324134.73	данные отсутствуют	данные отсутствуют

Государственный регистратор		ФГИС ЕГРН
полное наименование должности	подпись	инициалы, фамилия

М.П.

Выписка из Единого государственного реестра недвижимости об объекте недвижимости  
Описание местоположения земельного участка

<b>Земельный участок</b>			
(вид объекта недвижимости)			
Лист № ___ Раздела <b>3.2</b>	Всего листов раздела <b>3.2</b> : ___	Всего разделов: ___	Всего листов выписки: ___
<b>10.11.2021.№ 99/2021/429696525</b>			
Кадастровый номер:		<b>02:17:050703:21</b>	

Сведения о характерных точках границы земельного участка				
Система координат				
Зона №				
Номер точки	Координаты		Описание закрепления на местности	Средняя квадратическая погрешность определения координат характерных точек границ земельного участка, м
	X	Y		
1	2	3	4	5
1291	798198.88	1324127.61	данные отсутствуют	данные отсутствуют
1292	798187.55	1324127.83	данные отсутствуют	данные отсутствуют
1293	798178.18	1324134.47	данные отсутствуют	данные отсутствуют
1294	798160.54	1324164.48	данные отсутствуют	данные отсутствуют
1295	798152.71	1324167.19	данные отсутствуют	данные отсутствуют
1296	798147.1	1324163.7	данные отсутствуют	данные отсутствуют
1297	798161.08	1324130.48	данные отсутствуют	данные отсутствуют
1298	798166.02	1324105.77	данные отсутствуют	данные отсутствуют
1299	798149.02	1324080.84	данные отсутствуют	данные отсутствуют
1300	798188.39	1324082.5	данные отсутствуют	данные отсутствуют
1301	798237.91	1324113.26	данные отсутствуют	данные отсутствуют
1302	798269.04	1324124.29	данные отсутствуют	данные отсутствуют
1303	798292.74	1324133.07	данные отсутствуют	данные отсутствуют
1304	798312.07	1324135.7	данные отсутствуют	данные отсутствуют
1305	798334.01	1324126.92	данные отсутствуют	данные отсутствуют

Государственный регистратор		ФГИС ЕГРН
полное наименование должности	подпись	инициалы, фамилия

М.П.

Выписка из Единого государственного реестра недвижимости об объекте недвижимости  
Описание местоположения земельного участка

<b>Земельный участок</b>			
(вид объекта недвижимости)			
Лист № ___ Раздела <b>3.2</b>	Всего листов раздела <b>3.2</b> : ___	Всего разделов: ___	Всего листов выписки: ___
<b>10.11.2021.№ 99/2021/429696525</b>			
Кадастровый номер:		<b>02:17:050703:21</b>	

Сведения о характерных точках границы земельного участка				
Система координат				
Зона №				
Номер точки	Координаты		Описание закрепления на местности	Средняя квадратическая погрешность определения координат характерных точек границ земельного участка, м
	X	Y		
1	2	3	4	5
1306	798358.13	1324122.37	данные отсутствуют	данные отсутствуют
1307	798391.09	1324109.36	данные отсутствуют	данные отсутствуют
1308	798411.29	1324096.19	данные отсутствуют	данные отсутствуют
1309	798439	1324067	данные отсутствуют	данные отсутствуют
1310	798455.76	1324044.41	данные отсутствуют	данные отсутствуют
1311	798603.12	1324018.18	данные отсутствуют	данные отсутствуют
1312	798581.77	1324077.33	данные отсутствуют	данные отсутствуют
1313	798564.5	1324134.02	данные отсутствуют	данные отсутствуют
1314	798545.31	1324214.28	данные отсутствуют	данные отсутствуют
1315	798556.52	1324264.81	данные отсутствуют	данные отсутствуют
1316	798557.25	1324322.03	данные отсутствуют	данные отсутствуют
1317	798539.81	1324378.29	данные отсутствуют	данные отсутствуют
1318	798530.98	1324405.79	данные отсутствуют	данные отсутствуют
1319	798520.78	1324384.66	данные отсутствуют	данные отсутствуют
1320	798506.94	1324371.55	данные отсутствуют	данные отсутствуют

Государственный регистратор		ФГИС ЕГРН
полное наименование должности	подпись	инициалы, фамилия

М.П.

<b>Земельный участок</b>			
(вид объекта недвижимости)			
Лист № ___ Раздела <b>3.2</b>	Всего листов раздела <b>3.2</b> : ___	Всего разделов: ___	Всего листов выписки: ___
<b>10.11.2021.№ 99/2021/429696525</b>			
Кадастровый номер:		<b>02:17:050703:21</b>	

Сведения о характерных точках границы земельного участка				
Система координат				
Зона №				
Номер точки	Координаты		Описание закрепления на местности	Средняя квадратическая погрешность определения координат характерных точек границ земельного участка, м
	X	Y		
1	2	3	4	5
1321	798501.84	1324378.1	данные отсутствуют	данные отсутствуют
1322	798499.01	1324398.03	данные отсутствуют	данные отсутствуют
1323	798509.09	1324414	данные отсутствуют	данные отсутствуют
1324	798511.9	1324430.85	данные отсутствуют	данные отсутствуют
1325	798471.23	1324493.68	данные отсутствуют	данные отсутствуют
1326	798502.57	1324533.3	данные отсутствуют	данные отсутствуют
1327	798554.56	1324453.07	данные отсутствуют	данные отсутствуют
1328	798557.09	1324453.16	данные отсутствуют	данные отсутствуют
1329	798478.82	1324576.73	данные отсутствуют	данные отсутствуют
1330	798566.1	1324706.94	данные отсутствуют	данные отсутствуют
1331	798641.36	1324832.69	данные отсутствуют	данные отсутствуют
1332	798659.25	1324874.91	данные отсутствуют	данные отсутствуют
1333	798676.42	1324854.87	данные отсутствуют	данные отсутствуют
1334	798656.39	1324834.13	данные отсутствуют	данные отсутствуют
1335	798650.39	1324778.68	данные отсутствуют	данные отсутствуют

Государственный регистратор		ФГИС ЕГРН
полное наименование должности	подпись	инициалы, фамилия

М.П.

Раздел 3.2

Выписка из Единого государственного реестра недвижимости об объекте недвижимости  
Описание местоположения земельного участка

<b>Земельный участок</b>			
(вид объекта недвижимости)			
Лист № ___ Раздела <b>3.2</b>	Всего листов раздела <b>3.2</b> : ___	Всего разделов: ___	Всего листов выписки: ___
<b>10.11.2021.№ 99/2021/429696525</b>			
Кадастровый номер:		<b>02:17:050703:21</b>	

Сведения о характерных точках границы земельного участка				
Система координат				
Зона №				
Номер точки	Координаты		Описание закрепления на местности	Средняя квадратическая погрешность определения координат характерных точек границ земельного участка, м
	X	Y		
1	2	3	4	5
1336	798674.36	1324719.66	данные отсутствуют	данные отсутствуют
1337	798672.57	1324658.84	данные отсутствуют	данные отсутствуют
1338	798683.4	1324617.53	данные отсутствуют	данные отсутствуют
1339	798669.35	1324556.54	данные отсутствуют	данные отсутствуют
1340	798650.22	1324522.37	данные отсутствуют	данные отсутствуют
1341	798656.48	1324489.82	данные отсутствуют	данные отсутствуют
1342	798707.45	1324562.43	данные отсутствуют	данные отсутствуют
1343	798733.65	1324620.21	данные отсутствуют	данные отсутствуют
1344	798762.99	1324588.01	данные отсутствуют	данные отсутствуют
1345	798639.93	1324346.91	данные отсутствуют	данные отсутствуют
1346	798592.57	1324397.15	данные отсутствуют	данные отсутствуют
1347	798588.23	1324404.01	данные отсутствуют	данные отсутствуют
1348	798574.89	1324368.6	данные отсутствуют	данные отсутствуют
1349	798587.53	1324343.8	данные отсутствуют	данные отсутствуют
1350	798616.23	1324291.4	данные отсутствуют	данные отсутствуют

Государственный регистратор		ФГИС ЕГРН
полное наименование должности	подпись	инициалы, фамилия

М.П.

Выписка из Единого государственного реестра недвижимости об объекте недвижимости  
Описание местоположения земельного участка

<b>Земельный участок</b>			
(вид объекта недвижимости)			
Лист № ___	Раздела <b>3.2</b>	Всего листов раздела <b>3.2</b> : ___	Всего разделов: ___
Всего листов выписки: ___			
<b>10.11.2021.№ 99/2021/429696525</b>			
Кадастровый номер:		<b>02:17:050703:21</b>	

Сведения о характерных точках границы земельного участка				
Система координат				
Зона №				
Номер точки	Координаты		Описание закрепления на местности	Средняя квадратическая погрешность определения координат характерных точек границ земельного участка, м
	X	Y		
1	2	3	4	5
1351	798619.74	1324264.05	данные отсутствуют	данные отсутствуют
1352	798622.05	1324241.86	данные отсутствуют	данные отсутствуют
1353	798621.14	1324222.06	данные отсутствуют	данные отсутствуют
1354	798621.33	1324185.03	данные отсутствуют	данные отсутствуют
1355	798641.73	1324152.24	данные отсутствуют	данные отсутствуют
1356	798650.92	1324118.71	данные отсутствуют	данные отсутствуют
1357	798669.43	1324055.8	данные отсутствуют	данные отсутствуют
1358	798700.07	1324001.96	данные отсутствуют	данные отсутствуют
1359	798791.93	1324065.24	данные отсутствуют	данные отсутствуют
1360	798847.39	1324106.59	данные отсутствуют	данные отсутствуют
1361	798865.8	1324117.08	данные отсутствуют	данные отсутствуют
1362	798883.07	1324123.37	данные отсутствуют	данные отсутствуют
1363	798962.76	1324139.01	данные отсутствуют	данные отсутствуют
1364	799004.16	1324142.42	данные отсутствуют	данные отсутствуют
1365	799083.62	1324134.83	данные отсутствуют	данные отсутствуют

Государственный регистратор		ФГИС ЕГРН
полное наименование должности	подпись	инициалы, фамилия

М.П.

Выписка из Единого государственного реестра недвижимости об объекте недвижимости  
Описание местоположения земельного участка

<b>Земельный участок</b>			
(вид объекта недвижимости)			
Лист № ___	Раздела <b>3.2</b>	Всего листов раздела <b>3.2</b> : ___	Всего разделов: ___
Всего листов выписки: ___			
<b>10.11.2021.№ 99/2021/429696525</b>			
Кадастровый номер:		<b>02:17:050703:21</b>	

Сведения о характерных точках границы земельного участка				
Система координат				
Зона №				
Номер точки	Координаты		Описание закрепления на местности	Средняя квадратическая погрешность определения координат характерных точек границ земельного участка, м
	X	Y		
1	2	3	4	5
1366	799137.71	1324126.18	данные отсутствуют	данные отсутствуют
1367	799258.82	1324088.97	данные отсутствуют	данные отсутствуют
1368	799292.6	1324090.59	данные отсутствуют	данные отсутствуют
1369	799334.44	1324101.97	данные отсутствуют	данные отсутствуют
1370	799351.2	1324080.11	данные отсутствуют	данные отсутствуют
1371	799348.28	1324060.44	данные отсутствуют	данные отсутствуют
1372	799335.54	1324048.78	данные отсутствуют	данные отсутствуют
1373	799345.89	1324023.28	данные отсутствуют	данные отсутствуют
1374	799485.67	1323998.36	данные отсутствуют	данные отсутствуют
1375	799578.44	1323985.07	данные отсутствуют	данные отсутствуют
1376	799663.63	1323972.62	данные отсутствуют	данные отсутствуют
1377	799775.32	1323946.25	данные отсутствуют	данные отсутствуют
1378	799758.29	1323915.66	данные отсутствуют	данные отсутствуют
1379	799799.72	1323879.63	данные отсутствуют	данные отсутствуют
1380	799777.24	1323826.74	данные отсутствуют	данные отсутствуют

Государственный регистратор		ФГИС ЕГРН
полное наименование должности	подпись	инициалы, фамилия

М.П.



Выписка из Единого государственного реестра недвижимости об объекте недвижимости  
Описание местоположения земельного участка

<b>Земельный участок</b>			
<small>(вид объекта недвижимости)</small>			
Лист № ___	Раздела <b>3.2</b>	Всего листов раздела <b>3.2</b> : ___	Всего разделов: ___
Всего листов выписки: ___			
<b>10.11.2021.№ 99/2021/429696525</b>			
Кадастровый номер:		<b>02:17:050703:21</b>	

Сведения о характерных точках границы земельного участка				
Система координат				
Зона №				
Номер точки	Координаты		Описание закрепления на местности	Средняя квадратическая погрешность определения координат характерных точек границ земельного участка, м
	X	Y		
1	2	3	4	5
1381	799814.54	1323805.74	данные отсутствуют	данные отсутствуют
1382	799838.22	1323773.91	данные отсутствуют	данные отсутствуют
1383	799792.22	1323767.07	данные отсутствуют	данные отсутствуют
1384	799781.24	1323731.1	данные отсутствуют	данные отсутствуют
1385	799750.63	1323700.9	данные отсутствуют	данные отсутствуют
1386	799720.22	1323718.05	данные отсутствуют	данные отсутствуют
1387	799744.24	1323762.2	данные отсутствуют	данные отсутствуют
1388	799725.81	1323780.64	данные отсутствуют	данные отсутствуют
1389	799670.78	1323766.91	данные отсутствуют	данные отсутствуют
1390	799639.32	1323655.78	данные отсутствуют	данные отсутствуют
1391	799696.44	1323654.34	данные отсутствуют	данные отсутствуют
1392	799697.78	1323626.51	данные отсутствуют	данные отсутствуют
1393	799579.01	1323439.02	данные отсутствуют	данные отсутствуют
1394	799565.74	1323399.81	данные отсутствуют	данные отсутствуют
1395	799553.74	1323322.96	данные отсутствуют	данные отсутствуют

Государственный регистратор		ФГИС ЕГРН
полное наименование должности	подпись	инициалы, фамилия

М.П.

Раздел 3.2

Выписка из Единого государственного реестра недвижимости об объекте недвижимости  
Описание местоположения земельного участка

<b>Земельный участок</b>			
<small>(вид объекта недвижимости)</small>			
Лист № ___	Раздела <b>3.2</b>	Всего листов раздела <b>3.2</b> : ___	Всего разделов: ___
Всего листов выписки: ___			
<b>10.11.2021.№ 99/2021/429696525</b>			
Кадастровый номер:		<b>02:17:050703:21</b>	

Сведения о характерных точках границы земельного участка				
Система координат				
Зона №				
Номер точки	Координаты		Описание закрепления на местности	Средняя квадратическая погрешность определения координат характерных точек границ земельного участка, м
	X	Y		
1	2	3	4	5
1396	799550.61	1323309.43	данные отсутствуют	данные отсутствуют
1397	799519.39	1323288.62	данные отсутствуют	данные отсутствуют
1398	799494.42	1323279.26	данные отсутствуют	данные отсутствуют
1399	799463.41	1323274.09	данные отсутствуют	данные отсутствуют
1400	799496.31	1323256.37	данные отсутствуют	данные отсутствуют
1401	799527.31	1323248.63	данные отсутствуют	данные отсутствуют
1402	799535.11	1323271.87	данные отсутствуют	данные отсутствуют
1403	799550.54	1323291.24	данные отсутствуют	данные отсутствуют
1404	799566.05	1323298.98	данные отсутствуют	данные отсутствуют
1405	799581.54	1323333.84	данные отсутствуют	данные отсутствуют
1406	799597.03	1323302.86	данные отсутствуют	данные отсутствуют
1407	799620.28	1323291.24	данные отсутствуют	данные отсутствуют
1408	799655.14	1323279.61	данные отсутствуют	данные отсутствуют
1409	799666.76	1323295.11	данные отсутствуют	данные отсутствуют
1410	799659.08	1323322.23	данные отсутствуют	данные отсутствуют

Государственный регистратор		ФГИС ЕГРН
полное наименование должности	подпись	инициалы, фамилия

М.П.

Выписка из Единого государственного реестра недвижимости об объекте недвижимости  
Описание местоположения земельного участка

<b>Земельный участок</b>			
(вид объекта недвижимости)			
Лист № ___	Раздела <b>3.2</b>	Всего листов раздела <b>3.2</b> : ___	Всего разделов: ___
Всего листов выписки: ___			
<b>10.11.2021.№ 99/2021/429696525</b>			
Кадастровый номер:		<b>02:17:050703:21</b>	

Сведения о характерных точках границы земельного участка				
Система координат				
Зона №				
Номер точки	Координаты		Описание закрепления на местности	Средняя квадратическая погрешность определения координат характерных точек границ земельного участка, м
	X	Y		
1	2	3	4	5
1411	799666.76	1323345.47	данные отсутствуют	данные отсутствуют
1412	799701.62	1323368.71	данные отсутствуют	данные отсутствуют
1413	799732.61	1323380.34	данные отсутствуют	данные отсутствуют
1414	799782.97	1323380.34	данные отсутствуют	данные отсутствуют
1415	799821.71	1323372.58	данные отсутствуют	данные отсутствуют
1416	799736.49	1323291.24	данные отсутствуют	данные отсутствуют
1417	799628.02	1323178.9	данные отсутствуют	данные отсутствуют
1418	799531.18	1323120.79	данные отсутствуют	данные отсутствуют
1419	799469.2	1323109.17	данные отсутствуют	данные отсутствуют
1420	799279.38	1323085.93	данные отсутствуют	данные отсутствуют
1421	799263.89	1323043.31	данные отсутствуют	данные отсутствуют
1422	799256.14	1323004.57	данные отсутствуют	данные отсутствуют
1423	799399.47	1323031.7	данные отсутствуют	данные отсутствуют
1424	799442.08	1323023.94	данные отсутствуют	данные отсутствуют
1425	799504.06	1323023.94	данные отсутствуют	данные отсутствуют

Государственный регистратор		ФГИС ЕГРН
полное наименование должности	подпись	инициалы, фамилия

М.П.

Выписка из Единого государственного реестра недвижимости об объекте недвижимости  
Описание местоположения земельного участка

<b>Земельный участок</b>			
(вид объекта недвижимости)			
Лист № ___	Раздела <b>3.2</b>	Всего листов раздела <b>3.2</b> : ___	Всего разделов: ___
Всего листов выписки: ___			
<b>10.11.2021.№ 99/2021/429696525</b>			
Кадастровый номер:		<b>02:17:050703:21</b>	

Сведения о характерных точках границы земельного участка				
Система координат				
Зона №				
Номер точки	Координаты		Описание закрепления на местности	Средняя квадратическая погрешность определения координат характерных точек границ земельного участка, м
	X	Y		
1	2	3	4	5
1426	799597.03	1323070.43	данные отсутствуют	данные отсутствуют
1427	799686.13	1323140.16	данные отсутствуют	данные отсутствуют
1428	799794.59	1323256.37	данные отсутствуют	данные отсутствуют
1429	799833.33	1323279.61	данные отсутствуют	данные отсутствуют
1430	799860.45	1323283.49	данные отсутствуют	данные отсутствуют
1431	799883.69	1323291.24	данные отсутствуют	данные отсутствуют
1432	799883.69	1323322.23	данные отсутствуют	данные отсутствуют
1433	799910.81	1323337.72	данные отсутствуют	данные отсутствуют
1434	799937.99	1323326.1	данные отсутствуют	данные отсутствуют
1435	799930.17	1323295.11	данные отсутствуют	данные отсутствуют
1436	799918.55	1323217.64	данные отсутствуют	данные отсутствуют
1437	799895.32	1323175.02	данные отсутствуют	данные отсутствуют
1438	799860.45	1323101.42	данные отсутствуют	данные отсутствуют
1439	799810.09	1323054.94	данные отсутствуют	данные отсутствуют
1440	799759.73	1322996.83	данные отсутствуют	данные отсутствуют

Государственный регистратор		ФГИС ЕГРН
полное наименование должности	подпись	инициалы, фамилия

М.П.

Выписка из Единого государственного реестра недвижимости об объекте недвижимости  
Описание местоположения земельного участка

<b>Земельный участок</b>			
<small>(вид объекта недвижимости)</small>			
Лист № ___	Раздела <b>3.2</b>	Всего листов раздела <b>3.2</b> : ___	Всего разделов: ___
Всего листов выписки: ___			
<b>10.11.2021.№ 99/2021/429696525</b>			
Кадастровый номер:		<b>02:17:050703:21</b>	

Сведения о характерных точках границы земельного участка				
Система координат				
Зона №				
Номер точки	Координаты		Описание закрепления на местности	Средняя квадратическая погрешность определения координат характерных точек границ земельного участка, м
	X	Y		
1	2	3	4	5
1441	799720.99	1322911.6	данные отсутствуют	данные отсутствуют
1442	799686.13	1322826.38	данные отсутствуют	данные отсутствуют
1443	799651.26	1322783.77	данные отсутствуют	данные отсутствуют
1444	799620.28	1322772.15	данные отсутствуют	данные отсутствуют
1445	799597.03	1322741.16	данные отсутствуют	данные отсутствуют
1446	799569.92	1322686.93	данные отсутствуют	данные отсутствуют
1447	799496.31	1322659.81	данные отсутствуют	данные отсутствуют
1448	799422.72	1322667.56	данные отсутствуют	данные отсутствуют
1449	799376.23	1322605.58	данные отсутствуют	данные отсутствуют
1450	799325.86	1322485.49	данные отсутствуют	данные отсутствуют
1451	799352.98	1322473.87	данные отсутствуют	данные отсутствуют
1452	799399.53	1322500.99	данные отсутствуют	данные отсутствуют
1453	799445.95	1322508.73	данные отсутствуют	данные отсутствуют
1454	799670.64	1322299.55	данные отсутствуют	данные отсутствуют
1455	799430.46	1321981.9	данные отсутствуют	данные отсутствуют

Государственный регистратор		ФГИС ЕГРН
полное наименование должности	подпись	инициалы, фамилия

М.П.

Раздел 3.2

Выписка из Единого государственного реестра недвижимости об объекте недвижимости  
Описание местоположения земельного участка

<b>Земельный участок</b>			
<small>(вид объекта недвижимости)</small>			
Лист № ___	Раздела <b>3.2</b>	Всего листов раздела <b>3.2</b> : ___	Всего разделов: ___
Всего листов выписки: ___			
<b>10.11.2021.№ 99/2021/429696525</b>			
Кадастровый номер:		<b>02:17:050703:21</b>	

Сведения о характерных точках границы земельного участка				
Система координат				
Зона №				
Номер точки	Координаты		Описание закрепления на местности	Средняя квадратическая погрешность определения координат характерных точек границ земельного участка, м
	X	Y		
1	2	3	4	5
1456	799037.56	1322336.65	данные отсутствуют	данные отсутствуют
1457	799034.76	1322328.47	данные отсутствуют	данные отсутствуют
1458	799012.83	1322262.14	данные отсутствуют	данные отсутствуют
1459	799070.89	1322196.42	данные отсутствуют	данные отсутствуют
1460	799155.88	1322107.71	данные отсутствуют	данные отсутствуют
1461	799188.1	1322074.19	данные отсутствуют	данные отсутствуют
1462	799212.09	1322049.57	данные отсутствуют	данные отсутствуют
1463	799216.5	1322049.02	данные отсутствуют	данные отсутствуют
1464	799216.52	1322049.02	данные отсутствуют	данные отсутствуют
1465	799227.41	1322045.6	данные отсутствуют	данные отсутствуют
1466	799227.42	1322045.59	данные отсутствуют	данные отсутствуют
1467	799231.19	1322043.88	данные отсутствуют	данные отсутствуют
1468	799231.21	1322043.86	данные отсутствуют	данные отсутствуют
1469	799235.27	1322038.82	данные отсутствуют	данные отсутствуют
1470	799282.53	1321991.16	данные отсутствуют	данные отсутствуют

Государственный регистратор		ФГИС ЕГРН
полное наименование должности	подпись	инициалы, фамилия

М.П.

Выписка из Единого государственного реестра недвижимости об объекте недвижимости  
Описание местоположения земельного участка

<b>Земельный участок</b>			
(вид объекта недвижимости)			
Лист № ___ Раздела <b>3.2</b>	Всего листов раздела <b>3.2</b> : ___	Всего разделов: ___	Всего листов выписки: ___
<b>10.11.2021.№ 99/2021/429696525</b>			
Кадастровый номер:		<b>02:17:050703:21</b>	

Сведения о характерных точках границы земельного участка				
Система координат				
Зона №				
Номер точки	Координаты		Описание закрепления на местности	Средняя квадратическая погрешность определения координат характерных точек границ земельного участка, м
	X	Y		
1	2	3	4	5
1471	799300.21	1321972.76	данные отсутствуют	данные отсутствуют
1472	799336.2	1321941.89	данные отсутствуют	данные отсутствуют
1473	799380.68	1321904.77	данные отсутствуют	данные отсутствуют
1474	799380.69	1321904.76	данные отсутствуют	данные отсутствуют
1475	799388.18	1321895.74	данные отсутствуют	данные отсутствуют
1476	799589.91	1322172.86	данные отсутствуют	данные отсутствуют
1477	798629.04	1324935.42	данные отсутствуют	данные отсутствуют
1478	798638.42	1324926.05	данные отсутствуют	данные отсутствуют
1479	798644.27	1324907.71	данные отсутствуют	данные отсутствуют
1480	798642.32	1324891.32	данные отсутствуют	данные отсутствуют
1481	798642.28	1324861.16	данные отсутствуют	данные отсутствуют
1482	798589.09	1324771.54	данные отсутствуют	данные отсутствуют
1483	798488.54	1324630.93	данные отсутствуют	данные отсутствуют
1484	798428.8	1324590.85	данные отсутствуют	данные отсутствуют
1485	798392.37	1324564.63	данные отсутствуют	данные отсутствуют

Государственный регистратор		ФГИС ЕГРН
полное наименование должности	подпись	инициалы, фамилия

М.П.

Выписка из Единого государственного реестра недвижимости об объекте недвижимости  
Описание местоположения земельного участка

<b>Земельный участок</b>			
(вид объекта недвижимости)			
Лист № ___ Раздела <b>3.2</b>	Всего листов раздела <b>3.2</b> : ___	Всего разделов: ___	Всего листов выписки: ___
<b>10.11.2021.№ 99/2021/429696525</b>			
Кадастровый номер:		<b>02:17:050703:21</b>	

Сведения о характерных точках границы земельного участка				
Система координат				
Зона №				
Номер точки	Координаты		Описание закрепления на местности	Средняя квадратическая погрешность определения координат характерных точек границ земельного участка, м
	X	Y		
1	2	3	4	5
1486	798374.15	1324534.02	данные отсутствуют	данные отсутствуют
1487	798354.49	1324506.34	данные отсутствуют	данные отсутствуют
1488	798355.94	1324494.68	данные отсутствуют	данные отсутствуют
1489	798366.14	1324492.5	данные отсутствуют	данные отсутствуют
1490	798384.35	1324501.97	данные отсутствуют	данные отсутствуют
1491	798390.18	1324489.58	данные отсутствуют	данные отсутствуют
1492	798382.17	1324470.64	данные отсутствуют	данные отсутствуют
1493	798358.76	1324447.44	данные отсутствуют	данные отсутствуют
1494	798349.42	1324414.26	данные отсутствуют	данные отсутствуют
1495	798357.76	1324372.67	данные отсутствуют	данные отсутствуют
1496	798357.88	1324347.69	данные отсутствуют	данные отсутствуют
1497	798353.68	1324334.73	данные отсутствуют	данные отсутствуют
1498	798345.47	1324332.78	данные отсутствуют	данные отсутствуют
1499	798341.18	1324351.51	данные отсутствуют	данные отсутствуют
1500	798334.94	1324375.71	данные отсутствуют	данные отсутствуют

Государственный регистратор		ФГИС ЕГРН
полное наименование должности	подпись	инициалы, фамилия

М.П.

Выписка из Единого государственного реестра недвижимости об объекте недвижимости  
Описание местоположения земельного участка

<b>Земельный участок</b>			
(вид объекта недвижимости)			
Лист № ___ Раздела <b>3.2</b>	Всего листов раздела <b>3.2</b> : ___	Всего разделов: ___	Всего листов выписки: ___
<b>10.11.2021.№ 99/2021/429696525</b>			
Кадастровый номер:		<b>02:17:050703:21</b>	

Сведения о характерных точках границы земельного участка				
Система координат				
Зона №				
Номер точки	Координаты		Описание закрепления на местности	Средняя квадратическая погрешность определения координат характерных точек границ земельного участка, м
	X	Y		
1	2	3	4	5
1501	798334.94	1324413.95	данные отсутствуют	данные отсутствуют
1502	798325.57	1324426.44	данные отсутствуют	данные отсутствуют
1503	798304.2	1324424.01	данные отсутствуют	данные отсутствуют
1504	798280.17	1324421.82	данные отсутствуют	данные отсутствуют
1505	798261.23	1324426.92	данные отсутствуют	данные отсутствуют
1506	798265.48	1324441.66	данные отсутствуют	данные отсутствуют
1507	798321.67	1324500.19	данные отсутствуют	данные отсутствуют
1508	798371.78	1324569.48	данные отсутствуют	данные отсутствуют
1509	798432.65	1324667.82	данные отсутствуют	данные отсутствуют
1510	798500.93	1324762.07	данные отсутствуют	данные отсутствуют
1511	798550.61	1324816.78	данные отсутствуют	данные отсутствуют
1512	798581.82	1324839.02	данные отсутствуют	данные отсутствуют
1513	798592.76	1324855.8	данные отсутствуют	данные отсутствуют
1514	798597.83	1324882.34	данные отсутствуют	данные отсутствуют
1515	798595.88	1324899.13	данные отсутствуют	данные отсутствуют

Государственный регистратор		ФГИС ЕГРН
полное наименование должности	подпись	инициалы, фамилия

М.П.

Раздел 3.2

Выписка из Единого государственного реестра недвижимости об объекте недвижимости  
Описание местоположения земельного участка

<b>Земельный участок</b>			
(вид объекта недвижимости)			
Лист № ___ Раздела <b>3.2</b>	Всего листов раздела <b>3.2</b> : ___	Всего разделов: ___	Всего листов выписки: ___
<b>10.11.2021.№ 99/2021/429696525</b>			
Кадастровый номер:		<b>02:17:050703:21</b>	

Сведения о характерных точках границы земельного участка				
Система координат				
Зона №				
Номер точки	Координаты		Описание закрепления на местности	Средняя квадратическая погрешность определения координат характерных точек границ земельного участка, м
	X	Y		
1	2	3	4	5
1516	798596.27	1324907.32	данные отсутствуют	данные отсутствуют
1517	798607.58	1324922.54	данные отсутствуют	данные отсутствуют
1518	798616.17	1324935.03	данные отсутствуют	данные отсутствуют
1519	798687.53	1324818.25	данные отсутствуют	данные отсутствуют
1520	798699.66	1324811.19	данные отсутствуют	данные отсутствуют
1521	798703.35	1324798.52	данные отсутствуют	данные отсутствуют
1522	798705.88	1324710.34	данные отсутствуют	данные отсутствуют
1523	798725.34	1324635.19	данные отсутствуют	данные отсутствуют
1524	798718.54	1324613.64	данные отсутствуют	данные отсутствуют
1525	798712.88	1324606.71	данные отсутствуют	данные отсутствуют
1526	798704.31	1324596.21	данные отсутствуют	данные отсутствуют
1527	798691.66	1324595.64	данные отсутствуют	данные отсутствуют
1528	798684.65	1324601.69	данные отсутствуют	данные отсутствуют
1529	798682.63	1324608.4	данные отсутствуют	данные отсутствуют
1530	798683.53	1324617.22	данные отсутствуют	данные отсутствуют

Государственный регистратор		ФГИС ЕГРН
полное наименование должности	подпись	инициалы, фамилия

М.П.

Выписка из Единого государственного реестра недвижимости об объекте недвижимости  
Описание местоположения земельного участка

<b>Земельный участок</b>			
(вид объекта недвижимости)			
Лист № ___ Раздела <b>3.2</b>	Всего листов раздела <b>3.2</b> : ___	Всего разделов: ___	Всего листов выписки: ___
<b>10.11.2021.№ 99/2021/429696525</b>			
Кадастровый номер:		<b>02:17:050703:21</b>	

Сведения о характерных точках границы земельного участка				
Система координат				
Зона №				
Номер точки	Координаты		Описание закрепления на местности	Средняя квадратическая погрешность определения координат характерных точек границ земельного участка, м
	X	Y		
1	2	3	4	5
1531	798681.24	1324627.97	данные отсутствуют	данные отсутствуют
1532	798683.67	1324677.4	данные отсутствуют	данные отсутствуют
1533	798675.03	1324732.06	данные отсутствуют	данные отсутствуют
1534	798657.32	1324768.31	данные отсутствуют	данные отсутствуют
1535	798654.75	1324785.26	данные отсутствуют	данные отсутствуют
1536	798665.87	1324806.64	данные отсутствуют	данные отсутствуют
1537	797593.18	1322530.38	данные отсутствуют	данные отсутствуют
1538	797632.01	1322511.5	данные отсутствуют	данные отсутствуют
1539	797679.15	1322605.24	данные отсутствуют	данные отсутствуют
1540	798235.79	1321673.26	данные отсутствуют	данные отсутствуют
1541	798237.61	1321673.57	данные отсутствуют	данные отсутствуют
1542	798253.49	1321678.35	данные отсутствуют	данные отсутствуют
1543	798294.98	1321711.96	данные отсутствуют	данные отсутствуют
1544	798205.38	1321738.46	данные отсутствуют	данные отсутствуют
1545	798055.06	1321786.16	данные отсутствуют	данные отсутствуют

Государственный регистратор		ФГИС ЕГРН
полное наименование должности	подпись	инициалы, фамилия

М.П.

Выписка из Единого государственного реестра недвижимости об объекте недвижимости  
Описание местоположения земельного участка

<b>Земельный участок</b>			
(вид объекта недвижимости)			
Лист № ___ Раздела <b>3.2</b>	Всего листов раздела <b>3.2</b> : ___	Всего разделов: ___	Всего листов выписки: ___
<b>10.11.2021.№ 99/2021/429696525</b>			
Кадастровый номер:		<b>02:17:050703:21</b>	

Сведения о характерных точках границы земельного участка				
Система координат				
Зона №				
Номер точки	Координаты		Описание закрепления на местности	Средняя квадратическая погрешность определения координат характерных точек границ земельного участка, м
	X	Y		
1	2	3	4	5
1546	797920.32	1321830.15	данные отсутствуют	данные отсутствуют
1547	797797.59	1321868.3	данные отсутствуют	данные отсутствуют
1548	797738.49	1321886.85	данные отсутствуют	данные отсутствуют
1549	797672.57	1321913.26	данные отсутствуют	данные отсутствуют
1550	797672.45	1321912.38	данные отсутствуют	данные отсутствуют
1551	797673.02	1321910.54	данные отсутствуют	данные отсутствуют
1552	797667.83	1321830.13	данные отсутствуют	данные отсутствуют
1553	798451.42	1321635	данные отсутствуют	данные отсутствуют
1554	798459.82	1321635.58	данные отсутствуют	данные отсутствуют
1555	798485.7	1321651.37	данные отсутствуют	данные отсутствуют
1556	798469.46	1321656.45	данные отсутствуют	данные отсутствуют
1557	798460.28	1321644.46	данные отсутствуют	данные отсутствуют
1558	797221.92	1322580.12	данные отсутствуют	данные отсутствуют
1559	797298.63	1322609.53	данные отсутствуют	данные отсутствуют
1560	797299.88	1322609.94	данные отсутствуют	данные отсутствуют

Государственный регистратор		ФГИС ЕГРН
полное наименование должности	подпись	инициалы, фамилия

М.П.

<b>Земельный участок</b>			
(вид объекта недвижимости)			
Лист № ___	Раздела <b>3.2</b>	Всего листов раздела <b>3.2</b> : ___	Всего разделов: ___
Всего листов выписки: ___			
<b>10.11.2021.№ 99/2021/429696525</b>			
Кадастровый номер:		<b>02:17:050703:21</b>	

Сведения о характерных точках границы земельного участка				
Система координат				
Зона №				
Номер точки	Координаты		Описание закрепления на местности	Средняя квадратическая погрешность определения координат характерных точек границ земельного участка, м
	X	Y		
1	2	3	4	5
1561	797253.4	1322624.93	данные отсутствуют	данные отсутствуют
1562	797205.95	1322592.46	данные отсутствуют	данные отсутствуют
1563	797206.55	1322592.14	данные отсутствуют	данные отсутствуют
1564	797206.56	1322592.13	данные отсутствуют	данные отсутствуют
1565	795018.71	1324090.72	данные отсутствуют	данные отсутствуют
1566	795000.14	1324088.35	данные отсутствуют	данные отсутствуют
1567	794951.39	1324093.09	данные отсутствуют	данные отсутствуют
1568	794945.08	1324046.84	данные отсутствуют	данные отсутствуют
1569	795024.33	1324043.08	данные отсутствуют	данные отсутствуют
1570	795019.65	1324022.01	данные отсутствуют	данные отсутствуют
1571	794942.6	1324028.71	данные отсутствуют	данные отсутствуют
1572	794939.19	1324003.7	данные отсутствуют	данные отсутствуют
1573	794946.53	1323977.33	данные отсутствуют	данные отсутствуют
1574	795041.27	1324011.66	данные отсутствуют	данные отсутствуют
1575	795014.43	1324105.7	данные отсутствуют	данные отсутствуют

Государственный регистратор		ФГИС ЕГРН
полное наименование должности	подпись	инициалы, фамилия

М.П.

Раздел 3.2

Выписка из Единого государственного реестра недвижимости об объекте недвижимости  
Описание местоположения земельного участка

<b>Земельный участок</b>			
(вид объекта недвижимости)			
Лист № ___	Раздела <b>3.2</b>	Всего листов раздела <b>3.2</b> : ___	Всего разделов: ___
Всего листов выписки: ___			
<b>10.11.2021.№ 99/2021/429696525</b>			
Кадастровый номер:		<b>02:17:050703:21</b>	

Сведения о характерных точках границы земельного участка				
Система координат				
Зона №				
Номер точки	Координаты		Описание закрепления на местности	Средняя квадратическая погрешность определения координат характерных точек границ земельного участка, м
	X	Y		
1	2	3	4	5
1576	795005.07	1324138.5	данные отсутствуют	данные отсутствуют
1577	794958.41	1324144.5	данные отсутствуют	данные отсутствуют
1578	794953.15	1324105.95	данные отсутствуют	данные отсутствуют
1579	794966.58	1324103.96	данные отсутствуют	данные отсутствуют
1580	794958.85	1323915.54	данные отсутствуют	данные отсутствуют
1581	794967.62	1323917.7	данные отсутствуют	данные отсутствуют
1582	794982.42	1323924.74	данные отсутствуют	данные отсутствуют
1583	794886.6	1324613.84	данные отсутствуют	данные отсутствуют
1584	794861.31	1324611.6	данные отсутствуют	данные отсутствуют
1585	794846.79	1324602.99	данные отсутствуют	данные отсутствуют
1586	794837.74	1324588.85	данные отсутствуют	данные отсутствуют
1587	794834.32	1324568.2	данные отсутствуют	данные отсутствуют
1588	794847.84	1324528.06	данные отсутствуют	данные отсутствуют
1589	794846.05	1324522.19	данные отсутствуют	данные отсутствуют
1590	794834.32	1324509.19	данные отсутствуют	данные отсутствуют

Государственный регистратор		ФГИС ЕГРН
полное наименование должности	подпись	инициалы, фамилия

М.П.

Выписка из Единого государственного реестра недвижимости об объекте недвижимости  
Описание местоположения земельного участка

<b>Земельный участок</b>			
(вид объекта недвижимости)			
Лист № ___ Раздела <b>3.2</b>	Всего листов раздела <b>3.2</b> : ___	Всего разделов: ___	Всего листов выписки: ___
<b>10.11.2021.№ 99/2021/429696525</b>			
Кадастровый номер:		<b>02:17:050703:21</b>	

Сведения о характерных точках границы земельного участка				
Система координат				
Зона №				
Номер точки	Координаты		Описание закрепления на местности	Средняя квадратическая погрешность определения координат характерных точек границ земельного участка, м
	X	Y		
1	2	3	4	5
1591	794827.97	1324496.77	данные отсутствуют	данные отсутствуют
1592	794809.4	1324475.76	данные отсутствуют	данные отсутствуют
1593	794808.85	1324465.12	данные отсутствуют	данные отсутствуют
1594	794812.51	1324448.47	данные отсутствуют	данные отсутствуют
1595	794828.48	1324438.64	данные отсутствуют	данные отсутствуют
1596	794836.29	1324441.94	данные отсутствуют	данные отсутствуют
1597	794844.49	1324453.09	данные отсутствуют	данные отсутствуют
1598	794854.32	1324478.36	данные отсутствуют	данные отсутствуют
1599	794867.79	1324502.99	данные отсутствуют	данные отсутствуют
1600	794869.67	1324522.17	данные отсутствуют	данные отсутствуют
1601	794875.63	1324530.88	данные отсутствуют	данные отсутствуют
1602	794877.71	1324542.98	данные отсутствуют	данные отсутствуют
1603	794884.15	1324555.36	данные отсутствуют	данные отсутствуют
1604	794893.42	1324593.15	данные отсутствуют	данные отсутствуют
1605	794893.57	1324609.03	данные отсутствуют	данные отсутствуют

Государственный регистратор		ФГИС ЕГРН
полное наименование должности	подпись	инициалы, фамилия

М.П.

Выписка из Единого государственного реестра недвижимости об объекте недвижимости  
Описание местоположения земельного участка

<b>Земельный участок</b>			
(вид объекта недвижимости)			
Лист № ___ Раздела <b>3.2</b>	Всего листов раздела <b>3.2</b> : ___	Всего разделов: ___	Всего листов выписки: ___
<b>10.11.2021.№ 99/2021/429696525</b>			
Кадастровый номер:		<b>02:17:050703:21</b>	

Сведения о характерных точках границы земельного участка				
Система координат				
Зона №				
Номер точки	Координаты		Описание закрепления на местности	Средняя квадратическая погрешность определения координат характерных точек границ земельного участка, м
	X	Y		
1	2	3	4	5
1606	794249.06	1323906.6	данные отсутствуют	данные отсутствуют
1607	794269.33	1323916.2	данные отсутствуют	данные отсутствуют
1608	794281.41	1323931.9	данные отсутствуют	данные отсутствуют
1609	796707.02	1324246.05	данные отсутствуют	данные отсутствуют
1610	796682.02	1324244.3	данные отсутствуют	данные отсутствуют
1611	796675.91	1324242.01	данные отсутствуют	данные отсутствуют
1612	796631.55	1324198.77	данные отсутствуют	данные отсутствуют
1613	796627.31	1324190.46	данные отсутствуют	данные отсутствуют
1614	796626.34	1324175.86	данные отсутствуют	данные отсутствуют
1615	796643.26	1324146.66	данные отсутствуют	данные отсутствуют
1616	796650.89	1324138.54	данные отсутствуют	данные отсутствуют
1617	796674.17	1324121.75	данные отсутствуют	данные отсутствуют
1618	796684.03	1324104.37	данные отсутствуют	данные отсутствуют
1619	796696.97	1324098.94	данные отсутствуют	данные отсутствуют
1620	796702.63	1324098.98	данные отсутствуют	данные отсутствуют

Государственный регистратор		ФГИС ЕГРН
полное наименование должности	подпись	инициалы, фамилия

М.П.



<b>Земельный участок</b>			
(вид объекта недвижимости)			
Лист № ___ Раздела <b>3.2</b>	Всего листов раздела <b>3.2</b> : ___	Всего разделов: ___	Всего листов выписки: ___
<b>10.11.2021.№ 99/2021/429696525</b>			
Кадастровый номер:		<b>02:17:050703:21</b>	

Сведения о характерных точках границы земельного участка				
Система координат				
Зона №				
Номер точки	Координаты		Описание закрепления на местности	Средняя квадратическая погрешность определения координат характерных точек границ земельного участка, м
	X	Y		
1	2	3	4	5
1621	796726.07	1324106.45	данные отсутствуют	данные отсутствуют
1622	796732.31	1324115.08	данные отсутствуют	данные отсутствуют
1623	796735.47	1324125.34	данные отсутствуют	данные отсутствуют
1624	796734.31	1324133.94	данные отсутствуют	данные отсутствуют
1625	796707.14	1324156.79	данные отсутствуют	данные отсутствуют
1626	796698.97	1324167.37	данные отсутствуют	данные отсутствуют
1627	796692.73	1324182.03	данные отсутствуют	данные отсутствуют
1628	796693.93	1324188.28	данные отсутствуют	данные отсутствуют
1629	796709.12	1324204.37	данные отсутствуют	данные отсутствуют
1630	796711.95	1324210.74	данные отсутствуют	данные отсутствуют
1631	796715.37	1324238.15	данные отсутствуют	данные отсутствуют
1632	796711.38	1324244.15	данные отсутствуют	данные отсутствуют
1633	796651.03	1324760.87	данные отсутствуют	данные отсутствуют
1634	796651.34	1324761.04	данные отсутствуют	данные отсутствуют
1635	796650.97	1324760.94	данные отсутствуют	данные отсутствуют

Государственный регистратор		ФГИС ЕГРН
полное наименование должности	подпись	инициалы, фамилия

М.П.

Раздел 3.2

Выписка из Единого государственного реестра недвижимости об объекте недвижимости  
Описание местоположения земельного участка

<b>Земельный участок</b>			
(вид объекта недвижимости)			
Лист № ___ Раздела <b>3.2</b>	Всего листов раздела <b>3.2</b> : ___	Всего разделов: ___	Всего листов выписки: ___
<b>10.11.2021.№ 99/2021/429696525</b>			
Кадастровый номер:		<b>02:17:050703:21</b>	

Сведения о характерных точках границы земельного участка				
Система координат				
Зона №				
Номер точки	Координаты		Описание закрепления на местности	Средняя квадратическая погрешность определения координат характерных точек границ земельного участка, м
	X	Y		
1	2	3	4	5
1636	796603.56	1324057	данные отсутствуют	данные отсутствуют
1637	796597.32	1324057	данные отсутствуют	данные отсутствуют
1638	796580.31	1324055.86	данные отсутствуют	данные отсутствуют
1639	796567.26	1324046.79	данные отсутствуют	данные отсутствуют
1640	796543.44	1324015.59	данные отсутствуют	данные отсутствуют
1641	796540.03	1324003.68	данные отсутствуют	данные отсутствуют
1642	796545.14	1323999.14	данные отсутствуют	данные отсутствуют
1643	796553.64	1324000.27	данные отсутствуют	данные отсутствуют
1644	796564.42	1324001.98	данные отсутствуют	данные отсутствуют
1645	796579.18	1324002.55	данные отсутствуют	данные отсутствуют
1646	796593.92	1324006.51	данные отсутствуют	данные отсутствуют
1647	796602.99	1324013.89	данные отсутствуют	данные отсутствуют
1648	796610.93	1324024.66	данные отсутствуют	данные отсутствуют
1649	796619.44	1324041.68	данные отсутствуют	данные отсутствуют
1650	796618.87	1324049.06	данные отсутствуют	данные отсутствуют

Государственный регистратор		ФГИС ЕГРН
полное наименование должности	подпись	инициалы, фамилия

М.П.

Выписка из Единого государственного реестра недвижимости об объекте недвижимости  
Описание местоположения земельного участка

<b>Земельный участок</b>			
(вид объекта недвижимости)			
Лист № ___ Раздела <b>3.2</b>	Всего листов раздела <b>3.2</b> : ___	Всего разделов: ___	Всего листов выписки: ___
<b>10.11.2021.№ 99/2021/429696525</b>			
Кадастровый номер:		<b>02:17:050703:21</b>	

Сведения о характерных точках границы земельного участка				
Система координат				
Зона №				
Номер точки	Координаты		Описание закрепления на местности	Средняя квадратическая погрешность определения координат характерных точек границ земельного участка, м
	X	Y		
1	2	3	4	5
1651	796612.64	1324054.73	данные отсутствуют	данные отсутствуют
1652	796415.37	1324018.18	данные отсутствуют	данные отсутствуют
1653	796406.93	1324015.37	данные отсутствуют	данные отсутствуют
1654	796394.54	1323989.9	данные отсутствуют	данные отсутствуют
1655	796373.31	1323983.99	данные отсутствуют	данные отсутствуют
1656	796360.91	1323977.05	данные отсутствуют	данные отсутствуют
1657	796356.98	1323971.2	данные отсутствуют	данные отсутствуют
1658	796351.83	1323956.16	данные отсутствуют	данные отсутствуют
1659	796356.76	1323935.79	данные отсутствуют	данные отсутствуют
1660	796360.67	1323927.35	данные отсутствуют	данные отсутствуют
1661	796373.15	1323912.06	данные отсутствуют	данные отсутствуют
1662	796380.17	1323909.98	данные отсутствуют	данные отсутствуют
1663	796390.16	1323914.78	данные отсутствуют	данные отсутствуют
1664	796416.44	1323944.42	данные отсутствуют	данные отсутствуют
1665	796421.01	1323971.52	данные отсутствуют	данные отсутствуют

Государственный регистратор		ФГИС ЕГРН
полное наименование должности	подпись	инициалы, фамилия

М.П.

Выписка из Единого государственного реестра недвижимости об объекте недвижимости  
Описание местоположения земельного участка

<b>Земельный участок</b>			
(вид объекта недвижимости)			
Лист № ___ Раздела <b>3.2</b>	Всего листов раздела <b>3.2</b> : ___	Всего разделов: ___	Всего листов выписки: ___
<b>10.11.2021.№ 99/2021/429696525</b>			
Кадастровый номер:		<b>02:17:050703:21</b>	

Сведения о характерных точках границы земельного участка				
Система координат				
Зона №				
Номер точки	Координаты		Описание закрепления на местности	Средняя квадратическая погрешность определения координат характерных точек границ земельного участка, м
	X	Y		
1	2	3	4	5
1666	796429.9	1323982.02	данные отсутствуют	данные отсутствуют
1667	796426.07	1323994.49	данные отсутствуют	данные отсутствуют
1668	796427.46	1324006.51	данные отсутствуют	данные отсутствуют
1669	796425.1	1324013.02	данные отсутствуют	данные отсутствуют
1670	794767.4	1324629.45	данные отсутствуют	данные отсутствуют
1671	794823.69	1324633.45	данные отсутствуют	данные отсутствуют
1672	794844.59	1324638.59	данные отсутствуют	данные отсутствуют
1673	794852.89	1324643.08	данные отсутствуют	данные отсутствуют
1674	794867.33	1324657.51	данные отсутствуют	данные отсутствуют
1675	794877.71	1324678.39	данные отсутствуют	данные отсутствуют
1676	794879.28	1324720.32	данные отсутствуют	данные отсутствуют
1677	794887.24	1324740.46	данные отсутствуют	данные отсутствуют
1678	794897.32	1324757.41	данные отсутствуют	данные отсутствуют
1679	794911.46	1324770.22	данные отсутствуют	данные отсутствуют
1680	794919.41	1324773.77	данные отсутствуют	данные отсутствуют

Государственный регистратор		ФГИС ЕГРН
полное наименование должности	подпись	инициалы, фамилия

М.П.

Выписка из Единого государственного реестра недвижимости об объекте недвижимости  
Описание местоположения земельного участка

<b>Земельный участок</b>			
<small>(вид объекта недвижимости)</small>			
Лист № ___ Раздела <b>3.2</b>	Всего листов раздела <b>3.2</b> : ___	Всего разделов: ___	Всего листов выписки: ___
<b>10.11.2021.№ 99/2021/429696525</b>			
Кадастровый номер:		<b>02:17:050703:21</b>	

Сведения о характерных точках границы земельного участка				
Система координат				
Зона №				
Номер точки	Координаты		Описание закрепления на местности	Средняя квадратическая погрешность определения координат характерных точек границ земельного участка, м
	X	Y		
1	2	3	4	5
1681	794931.97	1324771.78	данные отсутствуют	данные отсутствуют
1682	794954.08	1324764.06	данные отсутствуют	данные отсутствуют
1683	794966.57	1324742.33	данные отсутствуют	данные отсутствуют
1684	794982.76	1324710.41	данные отсутствуют	данные отсутствуют
1685	794993.4	1324699.78	данные отсутствуют	данные отсутствуют
1686	795000.8	1324704.87	данные отсутствуют	данные отсутствуют
1687	795005.88	1324733.08	данные отсутствуют	данные отсутствуют
1688	795003.47	1324775.84	данные отсутствуют	данные отсутствуют
1689	795030.46	1324805.24	данные отсутствуют	данные отсутствуют
1690	795036.2	1324805.25	данные отсутствуют	данные отсутствуют
1691	795047.34	1324780.66	данные отсутствуют	данные отсутствуют
1692	795040.48	1324757.34	данные отсутствуют	данные отсутствуют
1693	795042.49	1324749.86	данные отсутствуют	данные отсутствуют
1694	795057.96	1324786.15	данные отсутствуют	данные отсутствуют
1695	795076.48	1324829.91	данные отсутствуют	данные отсутствуют

Государственный регистратор		ФГИС ЕГРН
полное наименование должности	подпись	инициалы, фамилия

М.П.

Раздел 3.2

Выписка из Единого государственного реестра недвижимости об объекте недвижимости  
Описание местоположения земельного участка

<b>Земельный участок</b>			
<small>(вид объекта недвижимости)</small>			
Лист № ___ Раздела <b>3.2</b>	Всего листов раздела <b>3.2</b> : ___	Всего разделов: ___	Всего листов выписки: ___
<b>10.11.2021.№ 99/2021/429696525</b>			
Кадастровый номер:		<b>02:17:050703:21</b>	

Сведения о характерных точках границы земельного участка				
Система координат				
Зона №				
Номер точки	Координаты		Описание закрепления на местности	Средняя квадратическая погрешность определения координат характерных точек границ земельного участка, м
	X	Y		
1	2	3	4	5
1696	795098.22	1324887.36	данные отсутствуют	данные отсутствуют
1697	795107.62	1324917.96	данные отсутствуют	данные отсутствуют
1698	795118.32	1324944.21	данные отсутствуют	данные отсутствуют
1699	795133.52	1324944.21	данные отсутствуют	данные отсутствуют
1700	795201.71	1324938.57	данные отсутствуют	данные отсутствуют
1701	795356.98	1324927.3	данные отсутствуют	данные отсутствуют
1702	795461.68	1324918.71	данные отсутствуют	данные отсутствуют
1703	795576.04	1324910.12	данные отсутствуют	данные отсутствуют
1704	795683.42	1324904.21	данные отсутствуют	данные отсутствуют
1705	795770.41	1324897.23	данные отсутствуют	данные отсутствуют
1706	795925.31	1324885.96	данные отсутствуют	данные отсутствуют
1707	795983.83	1324880.59	данные отсутствуют	данные отсутствуют
1708	796055.24	1324875.49	данные отсутствуют	данные отсутствуют
1709	796130.41	1324870.65	данные отсутствуют	данные отсутствуют
1710	796196.18	1324867.16	данные отсутствуют	данные отсутствуют

Государственный регистратор		ФГИС ЕГРН
полное наименование должности	подпись	инициалы, фамилия

М.П.

Выписка из Единого государственного реестра недвижимости об объекте недвижимости  
Описание местоположения земельного участка

<b>Земельный участок</b>			
(вид объекта недвижимости)			
Лист № ___ Раздела <b>3.2</b>	Всего листов раздела <b>3.2</b> : ___	Всего разделов: ___	Всего листов выписки: ___
<b>10.11.2021.№ 99/2021/429696525</b>			
Кадастровый номер:		<b>02:17:050703:21</b>	

Сведения о характерных точках границы земельного участка				
Система координат				
Зона №				
Номер точки	Координаты		Описание закрепления на местности	Средняя квадратическая погрешность определения координат характерных точек границ земельного участка, м
	X	Y		
1	2	3	4	5
1711	796261.68	1324864.21	данные отсутствуют	данные отсутствуют
1712	796356.85	1324859.11	данные отсутствуют	данные отсутствуют
1713	796407.86	1324856.16	данные отсутствуют	данные отсутствуют
1714	796663.34	1324847.98	данные отсутствуют	данные отсутствуют
1715	796679.93	1324774.38	данные отсутствуют	данные отсутствуют
1716	796690.01	1324775.78	данные отсутствуют	данные отсутствуют
1717	796692.7	1324775.62	данные отсутствуют	данные отсутствуют
1718	796688.19	1324793.04	данные отсутствуют	данные отсутствуют
1719	796683.57	1324792.74	данные отсутствуют	данные отсутствуют
1720	796683.52	1324811.07	данные отсутствуют	данные отсутствуют
1721	796674.78	1324844.98	данные отсутствуют	данные отсутствуют
1722	796705.92	1324850.1	данные отсутствуют	данные отсутствуют
1723	796730.45	1324858.33	данные отсутствуют	данные отсутствуют
1724	796712.84	1324858.19	данные отсутствуют	данные отсутствуют
1725	796670.28	1324856.02	данные отсутствуют	данные отсутствуют

Государственный регистратор		ФГИС ЕГРН
полное наименование должности	подпись	инициалы, фамилия

М.П.

Выписка из Единого государственного реестра недвижимости об объекте недвижимости  
Описание местоположения земельного участка

<b>Земельный участок</b>			
(вид объекта недвижимости)			
Лист № ___ Раздела <b>3.2</b>	Всего листов раздела <b>3.2</b> : ___	Всего разделов: ___	Всего листов выписки: ___
<b>10.11.2021.№ 99/2021/429696525</b>			
Кадастровый номер:		<b>02:17:050703:21</b>	

Сведения о характерных точках границы земельного участка				
Система координат				
Зона №				
Номер точки	Координаты		Описание закрепления на местности	Средняя квадратическая погрешность определения координат характерных точек границ земельного участка, м
	X	Y		
1	2	3	4	5
1726	796576.81	1324856.55	данные отсутствуют	данные отсутствуют
1727	796493.89	1324859.17	данные отсутствуют	данные отсутствуют
1728	796390.96	1324864.86	данные отсутствуют	данные отсутствуют
1729	796252.94	1324873.15	данные отсутствуют	данные отсутствуют
1730	796115.81	1324879.58	данные отсутствуют	данные отсутствуют
1731	796013.94	1324886.44	данные отсутствуют	данные отсутствуют
1732	795795.22	1324903.68	данные отсутствуют	данные отсутствуют
1733	795707.83	1324909.86	данные отсутствуют	данные отсутствуют
1734	795622.88	1324915.7	данные отсутствуют	данные отсутствуют
1735	795548.61	1324920.85	данные отсутствуют	данные отсутствуют
1736	795470.16	1324926.33	данные отсутствуют	данные отсутствуют
1737	795391.2	1324932.85	данные отсутствуют	данные отсутствуют
1738	795302.5	1324939.53	данные отсутствуют	данные отсутствуют
1739	795176.38	1324947.73	данные отсутствуют	данные отсутствуют
1740	795100.91	1324954.38	данные отсутствуют	данные отсутствуют

Государственный регистратор		ФГИС ЕГРН
полное наименование должности	подпись	инициалы, фамилия

М.П.

Выписка из Единого государственного реестра недвижимости об объекте недвижимости  
Описание местоположения земельного участка

<b>Земельный участок</b>			
<small>(вид объекта недвижимости)</small>			
Лист № ___ Раздела <b>3.2</b>	Всего листов раздела <b>3.2</b> : ___	Всего разделов: ___	Всего листов выписки: ___
<b>10.11.2021.№ 99/2021/429696525</b>			
Кадастровый номер:		<b>02:17:050703:21</b>	

Сведения о характерных точках границы земельного участка				
Система координат				
Зона №				
Номер точки	Координаты		Описание закрепления на местности	Средняя квадратическая погрешность определения координат характерных точек границ земельного участка, м
	X	Y		
1	2	3	4	5
1741	795003.86	1324962.69	данные отсутствуют	данные отсутствуют
1742	794940.28	1324968.98	данные отсутствуют	данные отсутствуют
1743	794867.8	1324971.87	данные отсутствуют	данные отсутствуют
1744	795020.46	1324891.04	данные отсутствуют	данные отсутствуют
1745	795059.2	1324884.58	данные отсутствуют	данные отсутствуют
1746	795072.1	1324870.06	данные отсутствуют	данные отсутствуют
1747	795065.65	1324855.53	данные отсутствуют	данные отсутствуют
1748	795030.15	1324832.94	данные отсутствуют	данные отсутствуют
1749	794988.19	1324828.09	данные отсутствуют	данные отсутствуют
1750	794943	1324816.8	данные отсутствуют	данные отсутствуют
1751	794910.72	1324808.73	данные отсутствуют	данные отсутствуют
1752	794875.21	1324773.23	данные отсутствуют	данные отсутствуют
1753	794836.48	1324750.63	данные отсутствуют	данные отсутствуют
1754	794815.5	1324753.86	данные отсутствуют	данные отсутствуют
1755	794816.75	1324790.16	данные отсутствуют	данные отсутствуют

Государственный регистратор		ФГИС ЕГРН
полное наименование должности	подпись	инициалы, фамилия

М.П.

Раздел 3.2

Выписка из Единого государственного реестра недвижимости об объекте недвижимости  
Описание местоположения земельного участка

<b>Земельный участок</b>			
<small>(вид объекта недвижимости)</small>			
Лист № ___ Раздела <b>3.2</b>	Всего листов раздела <b>3.2</b> : ___	Всего разделов: ___	Всего листов выписки: ___
<b>10.11.2021.№ 99/2021/429696525</b>			
Кадастровый номер:		<b>02:17:050703:21</b>	

Сведения о характерных точках границы земельного участка				
Система координат				
Зона №				
Номер точки	Координаты		Описание закрепления на местности	Средняя квадратическая погрешность определения координат характерных точек границ земельного участка, м
	X	Y		
1	2	3	4	5
1756	794830.93	1324840.07	данные отсутствуют	данные отсутствуют
1757	794854.24	1324863.6	данные отсутствуют	данные отсутствуют
1758	794892.97	1324865.22	данные отсутствуют	данные отсутствуют
1759	794943	1324865.22	данные отсутствуют	данные отсутствуют
1760	794978.5	1324873.28	данные отсутствуют	данные отсутствуют
1761	795002.71	1324881.35	данные отсутствуют	данные отсутствуют
1762	796670.18	1324848.61	данные отсутствуют	данные отсутствуют
1763	796671.68	1324841.41	данные отсутствуют	данные отсутствуют
1764	796669.67	1324841.02	данные отсутствуют	данные отсутствуют
1765	796668.18	1324848.16	данные отсутствуют	данные отсутствуют
1766	796673.95	1324834.9	данные отсутствуют	данные отсутствуют
1767	796674.06	1324831.79	данные отсутствуют	данные отсутствуют
1768	796671.01	1324831.47	данные отсутствуют	данные отсутствуют
1769	796670.54	1324834.74	данные отсутствуют	данные отсутствуют
1770	795176.84	1324384.78	данные отсутствуют	данные отсутствуют

Государственный регистратор		ФГИС ЕГРН
полное наименование должности	подпись	инициалы, фамилия

М.П.

Выписка из Единого государственного реестра недвижимости об объекте недвижимости  
Описание местоположения земельного участка

<b>Земельный участок</b>			
(вид объекта недвижимости)			
Лист № ___ Раздела <b>3.2</b>	Всего листов раздела <b>3.2</b> : ___	Всего разделов: ___	Всего листов выписки: ___
<b>10.11.2021 № 99/2021/429696525</b>			
Кадастровый номер:		<b>02:17:050703:21</b>	

Сведения о характерных точках границы земельного участка				
Система координат				
Зона №				
Номер точки	Координаты		Описание закрепления на местности	Средняя квадратическая погрешность определения координат характерных точек границ земельного участка, м
	X	Y		
1	2	3	4	5
1771	795193.96	1324394.77	данные отсутствуют	данные отсутствуют
1772	795227.75	1324405.52	данные отсутствуют	данные отсутствуют
1773	795225.5	1324408.97	данные отсутствуют	данные отсутствуют
1774	795218.49	1324417.29	данные отсутствуют	данные отсутствуют
1775	795203.19	1324414.87	данные отсутствуют	данные отсутствуют
1776	795188.69	1324407.35	данные отсутствуют	данные отсутствуют
1777	795177.15	1324389.64	данные отсутствуют	данные отсутствуют
1778	798799.34	1324099.7	Закрепление отсутствует	2.5
1779	798699.17	1324088.25	Закрепление отсутствует	2.5
1780	798700.96	1324027.08	Закрепление отсутствует	2.5
1781	798707.76	1324004.19	Закрепление отсутствует	2.5
1782	798737.81	1324011.34	Закрепление отсутствует	2.5
1783	798746.75	1324039.25	Закрепление отсутствует	2.5
1784	798759.99	1324043.9	Закрепление отсутствует	2.5
1785	798778.95	1324017.07	Закрепление отсутствует	2.5

Государственный регистратор		ФГИС ЕГРН
полное наименование должности	подпись	инициалы, фамилия

М.П.

Выписка из Единого государственного реестра недвижимости об объекте недвижимости  
Описание местоположения земельного участка

<b>Земельный участок</b>			
(вид объекта недвижимости)			
Лист № ___ Раздела <b>3.2</b>	Всего листов раздела <b>3.2</b> : ___	Всего разделов: ___	Всего листов выписки: ___
<b>10.11.2021 № 99/2021/429696525</b>			
Кадастровый номер:		<b>02:17:050703:21</b>	

Сведения о характерных точках границы земельного участка				
Система координат				
Зона №				
Номер точки	Координаты		Описание закрепления на местности	Средняя квадратическая погрешность определения координат характерных точек границ земельного участка, м
	X	Y		
1	2	3	4	5
1786	798797.19	1324018.86	Закрепление отсутствует	2.5
1787	798811.14	1324053.2	Закрепление отсутствует	2.5
1788	798788.25	1324082.89	Закрепление отсутствует	2.5
1789	798807.92	1324099.7	Закрепление отсутствует	2.5

Государственный регистратор		ФГИС ЕГРН
полное наименование должности	подпись	инициалы, фамилия

М.П.

## Выписка из Единого государственного реестра недвижимости об объекте недвижимости

## Сведения о характеристиках объекта недвижимости

На основании запроса от 15.09.2021 г., поступившего на рассмотрение 15.09.2021 г., сообщаем, что согласно записям Единого государственного реестра недвижимости:

<b>Земельный участок</b>			
(вид объекта недвижимости)			
Лист № ____ Раздела <b>1</b>	Всего листов раздела <b>1</b> : ____	Всего разделов: ____	Всего листов выписки: ____
<b>15.09.2021 № 99/2021/417616182</b>			
Кадастровый номер:		<b>02:17:050703:26</b>	

Номер кадастрового квартала:	02:17:050703
Дата присвоения кадастрового номера:	16.04.2010
Ранее присвоенный государственный учетный номер:	данные отсутствуют
Адрес:	установлено относительно ориентира, расположенного в границах участка. Почтовый адрес ориентира: Республика Башкортостан, р-н. Бураевский, с/с. Ванышевский
Площадь:	30000 +/- 1515 кв. м
Кадастровая стоимость, руб.:	175500
Кадастровые номера расположенных в пределах земельного участка объектов недвижимости:	данные отсутствуют
Кадастровые номера объектов недвижимости, из которых образован объект недвижимости:	02:17:000000:194, 02:17:050703:21
Кадастровые номера образованных объектов недвижимости:	данные отсутствуют
Сведения о включении объекта недвижимости в состав предприятия как имущественного комплекса:	

Государственный регистратор		ФГИС ЕГРН
полное наименование должности	подпись	инициалы, фамилия

М.П.

## Выписка из Единого государственного реестра недвижимости об объекте недвижимости

## Сведения о характеристиках объекта недвижимости

<b>Земельный участок</b>			
(вид объекта недвижимости)			
Лист № ____ Раздела <b>1</b>	Всего листов раздела <b>1</b> : ____	Всего разделов: ____	Всего листов выписки: ____
<b>15.09.2021 № 99/2021/417616182</b>			
Кадастровый номер:		<b>02:17:050703:26</b>	

Категория земель:	Земли сельскохозяйственного назначения
Виды разрешенного использования:	Под иными объектами специального назначения
Сведения о кадастровом инженере:	данные отсутствуют
Сведения о лесах, водных объектах и об иных природных объектах, расположенных в пределах земельного участка:	данные отсутствуют
Сведения о том, что земельный участок полностью или частично расположен в границах зоны с особыми условиями использования территории или территории объекта культурного наследия	данные отсутствуют
Сведения о том, что земельный участок расположен в границах особой экономической зоны, территории опережающего социально-экономического развития, зоны территориального развития в Российской Федерации, игровой зоны:	данные отсутствуют
Сведения о том, что земельный участок расположен в границах особо охраняемой природной территории, охотничьих угодий, лесничеств, лесопарков:	данные отсутствуют
Сведения о результатах проведения государственного земельного надзора:	данные отсутствуют
Сведения о расположении земельного участка в границах территории, в отношении которой утвержден проект межевания территории:	данные отсутствуют

Государственный регистратор		ФГИС ЕГРН
полное наименование должности	подпись	инициалы, фамилия

М.П.

Выписка из Единого государственного реестра недвижимости об объекте недвижимости  
Сведения о характеристиках объекта недвижимости

<b>Земельный участок</b>			
<small>(вид объекта недвижимости)</small>			
Лист № <u>    </u> Раздела <u>1</u>	Всего листов раздела <u>1</u> : <u>    </u>	Всего разделов: <u>    </u>	Всего листов выписки: <u>    </u>
15.09.2021 № 99/2021/417616182			
Кадастровый номер:		02:17:050703:26	
Условный номер земельного участка:	данные отсутствуют		
Сведения о принятии акта и (или) заключении договора, предусматривающих предоставление в соответствии с земельным законодательством исполнительным органом государственной власти или органом местного самоуправления находящегося в государственной или муниципальной собственности земельного участка для строительства наемного дома социального использования или наемного дома коммерческого использования:	данные отсутствуют		
Сведения о том, что земельный участок или земельные участки образованы на основании решения об изъятии земельного участка и (или) расположенного на нем объекта недвижимости для государственных или муниципальных нужд:	данные отсутствуют		
Сведения о том, что земельный участок образован из земель или земельного участка, государственная собственность на которые не разграничена:	данные отсутствуют		
Сведения о наличии земельного спора о местоположении границ земельных участков:	данные отсутствуют		
Статус записи об объекте недвижимости:	Сведения об объекте недвижимости имеют статус "актуальные"		
Особые отметки:	Сведения о видах разрешенного использования имеют статус «Актуальные незасвидетельствованные». Право (ограничение права, обременение объекта недвижимости) зарегистрировано на данный объект недвижимости с видами разрешенного использования отсутствует. Сведения необходимые для заполнения раздела 3.1 отсутствуют.		
Получатель выписки:	Рачкова Елена Сергеевна		

Государственный регистратор		ФГИС ЕГРН
полное наименование должности	подпись	инициалы, фамилия

М.П.

Выписка из Единого государственного реестра недвижимости об объекте недвижимости  
Сведения о зарегистрированных правах

<b>Земельный участок</b>			
<small>(вид объекта недвижимости)</small>			
Лист № <u>    </u> Раздела <u>2</u>	Всего листов раздела <u>2</u> : <u>    </u>	Всего разделов: <u>    </u>	Всего листов выписки: <u>    </u>
15.09.2021 № 99/2021/417616182			
Кадастровый номер:		02:17:050703:26	
1.	Правообладатель (правообладатели):	1.1. данные о правообладателе отсутствуют	
2.	Вид, номер и дата государственной регистрации права:	2.1. не зарегистрировано	
3.	Ограничение прав и обременение объекта недвижимости:		
	вид:	Аренда (в том числе, субаренда)	
	дата государственной регистрации:	13.04.2018	
	номер государственной регистрации:	02:17:050703:26-02/130/2018-2	
	3.1.1. срок, на который установлено ограничение прав и обременение объекта недвижимости:	с 28.08.2017 по 28.08.2027	
	лицо, в пользу которого установлено ограничение прав и обременение объекта недвижимости:	Нугманов Рифат Салимгараевич	
	основание государственной регистрации:	'Договор аренды находящегося в государственной собственности земельного участка' №124-2017 от 28.08.2017	
4.	Договоры участия в долевом строительстве:	не зарегистрировано	
5.	Заявленные в судебном порядке права требования:	данные отсутствуют	
6.	Сведения о возражении в отношении зарегистрированного права:	данные отсутствуют	
7.	Сведения о наличии решения об изъятии объекта недвижимости для государственных и муниципальных нужд:	данные отсутствуют	
8.	Сведения о невозможности государственной регистрации без личного участия правообладателя или его законного представителя:		
9.	Правопритязания и сведения о наличии поступивших, но не рассмотренных заявлений о проведении государственной регистрации права (перехода, прекращения права), ограничения права или обременения объекта недвижимости, сделки в отношении объекта недвижимости:	данные отсутствуют	
10.	Сведения об осуществлении государственной регистрации сделки, права, ограничения права без необходимого в силу закона согласия третьего лица, органа:	данные отсутствуют	
11.	Сведения о невозможности государственной регистрации перехода, прекращения, ограничения права на земельный участок из земель сельскохозяйственного назначения:		


Государственный регистратор		ФГИС ЕГРН
полное наименование должности	подпись	инициалы, фамилия

М.П.



Выписка из Единого государственного реестра недвижимости об объекте недвижимости  
**Описание местоположения земельного участка**

<b>Земельный участок</b>			
<small>(вид объекта недвижимости)</small>			
Лист № __ Раздела <u>3</u>	Всего листов раздела <u>3</u> : __	Всего разделов: __	Всего листов выписки: __
<b>15.09.2021 № 99/2021/417616182</b>			
Кадастровый номер:		<b>02:17:050703:26</b>	

План (чертеж, схема) земельного участка			
			
Масштаб 1: данные отсутствуют	Условные обозначения:		

Государственный регистратор		ФГИС ЕГРН
полное наименование должности	подпись	инициалы, фамилия

М.П.

Выписка из Единого государственного реестра недвижимости об объекте недвижимости  
Описание местоположения земельного участка

<b>Земельный участок</b>			
(вид объекта недвижимости)			
Лист № <u>    </u> Раздела <u>3.2</u>	Всего листов раздела <u>3.2</u> : <u>    </u>	Всего разделов: <u>    </u>	Всего листов выписки: <u>    </u>
<b>15.09.2021 № 99/2021/417616182</b>			
Кадастровый номер:		<b>02:17:050703:26</b>	

Сведения о характерных точках границы земельного участка				
Система координат: МСК-05				
Зона №				
Номер точки	Координаты		Описание закрепления на местности	Средняя квадратическая погрешность определения координат характерных точек границ земельного участка, м
	X	Y		
1	2	3	4	5
1	795882.96	1324158.82	данные отсутствуют	данные отсутствуют
2	795890.29	1324163.07	данные отсутствуют	данные отсутствуют
3	795897.73	1324167.41	данные отсутствуют	данные отсутствуют
4	795840.16	1324231.74	данные отсутствуют	данные отсутствуют
5	795777.36	1324287.31	данные отсутствуют	данные отсутствуют
6	795731.23	1324298.83	данные отсутствуют	данные отсутствуют
7	795673.99	1324309.26	данные отсутствуют	данные отсутствуют
8	795637.02	1324329.66	данные отсутствуют	данные отсутствуют
9	795619.98	1324330.98	данные отсутствуют	данные отсутствуют
10	795585.48	1324341.22	данные отсутствуют	данные отсутствуют
11	795569.89	1324386.58	данные отсутствуют	данные отсутствуют
12	795540.38	1324354.22	данные отсутствуют	данные отсутствуют
13	795502.88	1324356	данные отсутствуют	данные отсутствуют
14	795484.33	1324355.68	данные отсутствуют	данные отсутствуют
15	795487.19	1324247.7	данные отсутствуют	данные отсутствуют

Государственный регистратор		ФГИС ЕГРН
полное наименование должности	подпись	инициалы, фамилия

М.П.

Раздел 3.2

Выписка из Единого государственного реестра недвижимости об объекте недвижимости  
Описание местоположения земельного участка


<b>Земельный участок</b>			
(вид объекта недвижимости)			
Лист № <u>    </u> Раздела <u>3.2</u>	Всего листов раздела <u>3.2</u> : <u>    </u>	Всего разделов: <u>    </u>	Всего листов выписки: <u>    </u>
<b>15.09.2021 № 99/2021/417616182</b>			
Кадастровый номер:		<b>02:17:050703:26</b>	

Сведения о характерных точках границы земельного участка				
Система координат: МСК-05				
Зона №				
Номер точки	Координаты		Описание закрепления на местности	Средняя квадратическая погрешность определения координат характерных точек границ земельного участка, м
	X	Y		
1	2	3	4	5
16	795664.8	1324219.98	данные отсутствуют	данные отсутствуют
17	795670.98	1324228.9	данные отсутствуют	данные отсутствуют
18	795677.38	1324236.11	данные отсутствуют	данные отсутствуют
19	795682.99	1324243.98	данные отсутствуют	данные отсутствуют
20	795686.1	1324252.29	данные отсутствуют	данные отсутствуют
21	795712	1324254.16	данные отсутствуют	данные отсутствуют
22	795737.32	1324247.79	данные отсутствуют	данные отсутствуют
23	795832.66	1324216.27	данные отсутствуют	данные отсутствуют

Государственный регистратор		ФГИС ЕГРН
полное наименование должности	подпись	инициалы, фамилия

М.П.


<b>Земельный участок</b>			
(вид объекта недвижимости)			
Лист № __ Раздела <b>4</b>	Всего листов раздела <b>4</b> : __	Всего разделов: __	Всего листов выписки: __
<b>15.09.2021 № 99/2021/417616182</b>			
Кадастровый номер:		<b>02:17:050703:26</b>	

План (чертеж, схема) части земельного участка		Учетный номер части: <b>02:17:050703:26/1</b>	
			
Масштаб 1: данные отсутствуют	Условные обозначения:		

Государственный регистратор		ФГИС ЕГРН
полное наименование должности	подпись	инициалы, фамилия

М.П.

<b>Земельный участок</b>			
(вид объекта недвижимости)			
Лист № __ Раздела <b>4</b>	Всего листов раздела <b>4</b> : __	Всего разделов: __	Всего листов выписки: __
<b>15.09.2021 № 99/2021/417616182</b>			
Кадастровый номер:		<b>02:17:050703:26</b>	

План (чертеж, схема) части земельного участка		Учетный номер части: <b>02:17:050703:26/2</b>	
			
Масштаб 1: данные отсутствуют	Условные обозначения:		

Государственный регистратор		ФГИС ЕГРН
полное наименование должности	подпись	инициалы, фамилия

М.П.

<b>Земельный участок</b>			
(вид объекта недвижимости)			
Лист № __ Раздела <b>4.1</b>	Всего листов раздела <b>4.1</b> : __	Всего разделов: __	Всего листов выписки: __
<b>15.09.2021 № 99/2021/417616182</b>			
Кадастровый номер:		<b>02:17:050703:26</b>	

Учетный номер части	Площадь (м <sup>2</sup> )	Содержание ограничения в использовании или ограничения права на объект недвижимости или обременения объекта недвижимости
1	2	3
1	20809	Ограничения прав на земельный участок, предусмотренные статьями 56, 56.1 Земельного кодекса Российской Федерации, Водный кодекс Российской Федерации № 74-ФЗ от 03.06.2006, срок действия: 20.08.2021
2	20577	Ограничения прав на земельный участок, предусмотренные статьями 56, 56.1 Земельного кодекса Российской Федерации, Водный кодекс Российской Федерации № 74-ФЗ от 03.06.2006, срок действия: 20.08.2021

Государственный регистратор		ФГИС ЕГРН
полное наименование должности	подпись	инициалы, фамилия

М.П.

<b>Земельный участок</b>			
(вид объекта недвижимости)			
Лист № __ Раздела <b>4.2</b>	Всего листов раздела <b>4.2</b> : __	Всего разделов: __	Всего листов выписки: __
<b>15.09.2021 № 99/2021/417616182</b>			
Кадастровый номер:		<b>02:17:050703:26</b>	

Сведения о характерных точках границы части (частей) земельного участка				
Учетный номер части: 1				
Система координат: МСК-05				
Зона №				
Номер точки	Координаты, м		Описание закрепления на местности	Средняя квадратическая погрешность определения координат характерных точек границы части земельного участка, м
	X	Y		
1	2	3	4	5
1	795882.96	1324158.82	данные отсутствуют	данные отсутствуют
1	795882.96	1324158.82	данные отсутствуют	данные отсутствуют
2	795890.29	1324163.07	данные отсутствуют	данные отсутствуют
2	795890.29	1324163.07	данные отсутствуют	данные отсутствуют
3	795897.73	1324167.41	данные отсутствуют	данные отсутствуют
3	795897.73	1324167.41	данные отсутствуют	данные отсутствуют
4	795840.16	1324231.74	данные отсутствуют	данные отсутствуют
4	795840.16	1324231.74	данные отсутствуют	данные отсутствуют
5	795777.36	1324287.31	данные отсутствуют	данные отсутствуют
5	795777.36	1324287.31	данные отсутствуют	данные отсутствуют
6	795731.23	1324298.83	данные отсутствуют	данные отсутствуют
6	795731.23	1324298.83	данные отсутствуют	данные отсутствуют
7	795673.99	1324309.26	данные отсутствуют	данные отсутствуют
7	795673.99	1324309.26	данные отсутствуют	данные отсутствуют
8	795637.02	1324329.66	данные отсутствуют	данные отсутствуют
8	795637.02	1324329.66	данные отсутствуют	данные отсутствуют

Государственный регистратор		ФГИС ЕГРН
полное наименование должности	подпись	инициалы, фамилия

М.П.

<b>Земельный участок</b>			
(вид объекта недвижимости)			
Лист № ____ Раздела <b>4.2</b>	Всего листов раздела <b>4.2</b> : ____	Всего разделов: ____	Всего листов выписки: ____
<b>15.09.2021 № 99/2021/417616182</b>			
Кадастровый номер:		<b>02:17:050703:26</b>	

Номер точки	Координаты, м		Описание закрепления на местности	Средняя квадратическая погрешность определения координат характерных точек границы части земельного участка, м
	X	Y		
1	2	3	4	5
9	795619.98	1324330.98	данные отсутствуют	данные отсутствуют
9	795619.98	1324330.98	данные отсутствуют	данные отсутствуют
10	795585.48	1324341.22	данные отсутствуют	данные отсутствуют
10	795585.48	1324341.22	данные отсутствуют	данные отсутствуют
11	795569.89	1324386.58	данные отсутствуют	данные отсутствуют
12	795540.38	1324354.22	данные отсутствуют	данные отсутствуют
12	795540.38	1324354.22	данные отсутствуют	данные отсутствуют
13	795502.88	1324356	данные отсутствуют	данные отсутствуют
13	795502.88	1324356	данные отсутствуют	данные отсутствуют
14	795484.33	1324355.68	данные отсутствуют	данные отсутствуют
15	795487.19	1324247.7	данные отсутствуют	данные отсутствуют
15	795487.19	1324247.7	данные отсутствуют	данные отсутствуют
16	795664.8	1324219.98	данные отсутствуют	данные отсутствуют
16	795664.8	1324219.98	данные отсутствуют	данные отсутствуют
17	795670.98	1324228.9	данные отсутствуют	данные отсутствуют
17	795670.98	1324228.9	данные отсутствуют	данные отсутствуют
18	795677.38	1324236.11	данные отсутствуют	данные отсутствуют
Государственный регистратор				ФГИС ЕГРН
полное наименование должности			подпись	инициалы, фамилия

М.П.

Раздел 4.2

Выписка из Единого государственного реестра недвижимости об объекте недвижимости  
Сведения о частях земельного участка

<b>Земельный участок</b>			
(вид объекта недвижимости)			
Лист № ____ Раздела <b>4.2</b>	Всего листов раздела <b>4.2</b> : ____	Всего разделов: ____	Всего листов выписки: ____
<b>15.09.2021 № 99/2021/417616182</b>			
Кадастровый номер:		<b>02:17:050703:26</b>	

Номер точки	Координаты, м		Описание закрепления на местности	Средняя квадратическая погрешность определения координат характерных точек границы части земельного участка, м
	X	Y		
1	2	3	4	5
18	795677.38	1324236.11	данные отсутствуют	данные отсутствуют
19	795682.99	1324243.98	данные отсутствуют	данные отсутствуют
19	795682.99	1324243.98	данные отсутствуют	данные отсутствуют
20	795686.1	1324252.29	данные отсутствуют	данные отсутствуют
20	795686.1	1324252.29	данные отсутствуют	данные отсутствуют
21	795712	1324254.16	данные отсутствуют	данные отсутствуют
21	795712	1324254.16	данные отсутствуют	данные отсутствуют
22	795737.32	1324247.79	данные отсутствуют	данные отсутствуют
22	795737.32	1324247.79	данные отсутствуют	данные отсутствуют
23	795832.66	1324216.27	данные отсутствуют	данные отсутствуют
23	795832.66	1324216.27	данные отсутствуют	данные отсутствуют
24	795763.74	1324290.71	данные отсутствуют	данные отсутствуют
24	795763.74	1324290.71	данные отсутствуют	данные отсутствуют
25	795764.02	1324287.09	данные отсутствуют	данные отсутствуют
25	795764.02	1324287.09	данные отсутствуют	данные отсутствуют
26	795766.97	1324281.68	данные отсутствуют	данные отсутствуют
26	795766.97	1324281.68	данные отсутствуют	данные отсутствуют
Государственный регистратор				ФГИС ЕГРН
полное наименование должности			подпись	инициалы, фамилия

М.П.

<b>Земельный участок</b>			
(вид объекта недвижимости)			
Лист № ____	Раздела <b>4.2</b>	Всего листов раздела <b>4.2</b> : ____	Всего разделов: ____
15.09.2021 № 99/2021/417616182			
Кадастровый номер:		02:17:050703:26	

Номер точки	Координаты, м		Описание закрепления на местности	Средняя квадратическая погрешность определения координат характерных точек границы части земельного участка, м
	X	Y		
1	2	3	4	5
27	795771.02	1324275.61	данные отсутствуют	данные отсутствуют
27	795771.02	1324275.61	данные отсутствуют	данные отсутствуют
28	795777.96	1324270.16	данные отсутствуют	данные отсутствуют
28	795777.96	1324270.16	данные отсутствуют	данные отсутствуют
29	795785.8	1324267.71	данные отсутствуют	данные отсутствуют
29	795785.8	1324267.71	данные отсутствуют	данные отсутствуют
30	795794.82	1324268.21	данные отсутствуют	данные отсутствуют
30	795794.82	1324268.21	данные отсутствуют	данные отсутствуют
31	795796.47	1324266.99	данные отсутствуют	данные отсутствуют
31	795796.47	1324266.99	данные отсутствуют	данные отсутствуют
32	795798.92	1324261.07	данные отсутствуют	данные отсутствуют
32	795798.92	1324261.07	данные отсутствуют	данные отсутствуют
33	795807.62	1324254.25	данные отсутствуют	данные отсутствуют
33	795807.62	1324254.25	данные отсутствуют	данные отсутствуют
34	795815.27	1324244.68	данные отсутствуют	данные отсутствуют
34	795815.27	1324244.68	данные отсутствуют	данные отсутствуют
35	795821.91	1324239.05	данные отсутствуют	данные отсутствуют

Государственный регистратор		ФГИС ЕГРН
полное наименование должности	подпись	инициалы, фамилия

М.П.

<b>Земельный участок</b>			
(вид объекта недвижимости)			
Лист № ____	Раздела <b>4.2</b>	Всего листов раздела <b>4.2</b> : ____	Всего разделов: ____
15.09.2021 № 99/2021/417616182			
Кадастровый номер:		02:17:050703:26	

Номер точки	Координаты, м		Описание закрепления на местности	Средняя квадратическая погрешность определения координат характерных точек границы части земельного участка, м
	X	Y		
1	2	3	4	5
35	795821.91	1324239.05	данные отсутствуют	данные отсутствуют
36	795829.04	1324234.98	данные отсутствуют	данные отсутствуют
36	795829.04	1324234.98	данные отсутствуют	данные отсутствуют
37	795840.4	1324231.47	данные отсутствуют	данные отсутствуют
37	795840.4	1324231.47	данные отсутствуют	данные отсутствуют
38	795492.78	1324291.31	данные отсутствуют	данные отсутствуют
38	795492.78	1324291.31	данные отсутствуют	данные отсутствуют
39	795491.72	1324301.99	данные отсутствуют	данные отсутствуют
39	795491.72	1324301.99	данные отсутствуют	данные отсутствуют
40	795495.98	1324305.19	данные отсутствуют	данные отсутствуют
40	795495.98	1324305.19	данные отсутствуют	данные отсутствуют
41	795501.86	1324305.72	данные отсутствуют	данные отсутствуют
41	795501.86	1324305.72	данные отсутствуют	данные отсутствуют
42	795515.21	1324303.06	данные отсутствуют	данные отсутствуют
42	795515.21	1324303.06	данные отсутствуют	данные отсутствуют
43	795526.95	1324304.12	данные отсутствуют	данные отсутствуют
43	795526.95	1324304.12	данные отсутствуют	данные отсутствуют

Государственный регистратор		ФГИС ЕГРН
полное наименование должности	подпись	инициалы, фамилия

М.П.

<b>Земельный участок</b>			
(вид объекта недвижимости)			
Лист № ____	Раздела <b>4.2</b>	Всего листов раздела <b>4.2</b> : ____	Всего разделов: ____
Всего листов выписки: ____			
<b>15.09.2021 № 99/2021/417616182</b>			
Кадастровый номер:		<b>02:17:050703:26</b>	

Номер точки	Координаты, м		Описание закрепления на местности	Средняя квадратическая погрешность определения координат характерных точек границы части земельного участка, м
	X	Y		
1	2	3	4	5
44	795532.82	1324308.4	данные отсутствуют	данные отсутствуют
44	795532.82	1324308.4	данные отсутствуют	данные отсутствуют
45	795540.29	1324316.4	данные отсутствуют	данные отсутствуют
45	795540.29	1324316.4	данные отсутствуют	данные отсутствуют
46	795549.9	1324317.47	данные отсутствуют	данные отсутствуют
46	795549.9	1324317.47	данные отсутствуют	данные отсутствуют
47	795552.04	1324315.33	данные отсутствуют	данные отсутствуют
47	795552.04	1324315.33	данные отсутствуют	данные отсутствуют
48	795558.97	1324316.94	данные отсутствуют	данные отсутствуют
48	795558.97	1324316.94	данные отсутствуют	данные отсутствуют
49	795566.98	1324318.54	данные отсутствуют	данные отсутствуют
49	795566.98	1324318.54	данные отсутствуют	данные отсутствуют
50	795573.38	1324317.47	данные отсутствуют	данные отсутствуют
50	795573.38	1324317.47	данные отсутствуют	данные отсутствуют
51	795574.98	1324310	данные отсутствуют	данные отсутствуют
51	795574.98	1324310	данные отсутствуют	данные отсутствуют
52	795579.25	1324305.72	данные отсутствуют	данные отсутствуют
Государственный регистратор				ФГИС ЕГРН
полное наименование должности			подпись	инициалы, фамилия

М.П.

Раздел 4.2

Выписка из Единого государственного реестра недвижимости об объекте недвижимости  
Сведения о частях земельного участка

<b>Земельный участок</b>			
(вид объекта недвижимости)			
Лист № ____	Раздела <b>4.2</b>	Всего листов раздела <b>4.2</b> : ____	Всего разделов: ____
Всего листов выписки: ____			
<b>15.09.2021 № 99/2021/417616182</b>			
Кадастровый номер:		<b>02:17:050703:26</b>	

Номер точки	Координаты, м		Описание закрепления на местности	Средняя квадратическая погрешность определения координат характерных точек границы части земельного участка, м
	X	Y		
1	2	3	4	5
52	795579.25	1324305.72	данные отсутствуют	данные отсутствуют
53	795586.19	1324303.06	данные отсутствуют	данные отсутствуют
53	795586.19	1324303.06	данные отсутствуют	данные отсутствуют
54	795601.14	1324298.25	данные отсутствуют	данные отсутствуют
54	795601.14	1324298.25	данные отсутствуют	данные отсутствуют
55	795612.35	1324287.04	данные отсутствуют	данные отсутствуют
55	795612.35	1324287.04	данные отсутствуют	данные отсутствуют
56	795618.75	1324282.77	данные отсутствуют	данные отсутствуют
56	795618.75	1324282.77	данные отсутствуют	данные отсутствуют
57	795632.62	1324277.97	данные отсутствуют	данные отсутствуют
57	795632.62	1324277.97	данные отсутствуют	данные отсутствуют
58	795637.44	1324271.03	данные отсутствуют	данные отсутствуют
58	795637.44	1324271.03	данные отсутствуют	данные отсутствуют
59	795638.73	1324267.79	данные отсутствуют	данные отсутствуют
59	795638.73	1324267.79	данные отсутствуют	данные отсутствуют
60	795646.92	1324270.01	данные отсутствуют	данные отсутствуют
60	795646.92	1324270.01	данные отсутствуют	данные отсутствуют
Государственный регистратор				ФГИС ЕГРН
полное наименование должности			подпись	инициалы, фамилия

М.П.

<b>Земельный участок</b>			
(вид объекта недвижимости)			
Лист № ____ Раздела <b>4.2</b>	Всего листов раздела <b>4.2</b> : ____	Всего разделов: ____	Всего листов выписки: ____
<b>15.09.2021 № 99/2021/417616182</b>			
Кадастровый номер:		<b>02:17:050703:26</b>	

Номер точки	Координаты, м		Описание закрепления на местности	Средняя квадратическая погрешность определения координат характерных точек границы части земельного участка, м
	X	Y		
1	2	3	4	5
61	795652.63	1324281.78	данные отсутствуют	данные отсутствуют
61	795652.63	1324281.78	данные отсутствуют	данные отсутствуют
62	795654.68	1324281.85	данные отсутствуют	данные отсутствуют
62	795654.68	1324281.85	данные отсутствуют	данные отсутствуют
63	795659.92	1324278.85	данные отсутствуют	данные отсутствуют
63	795659.92	1324278.85	данные отсутствуют	данные отсутствуют
64	795666.47	1324272.29	данные отсутствуют	данные отсутствуют
64	795666.47	1324272.29	данные отсутствуют	данные отсутствуют
65	795673.21	1324263.98	данные отсутствуют	данные отсутствуют
65	795673.21	1324263.98	данные отсутствуют	данные отсутствуют
66	795675.15	1324262.69	данные отсутствуют	данные отсутствуют
66	795675.15	1324262.69	данные отсутствуют	данные отсутствуют
67	795676.6	1324266.8	данные отсутствуют	данные отсутствуют
67	795676.6	1324266.8	данные отсутствуют	данные отсутствуют
68	795679.95	1324271.8	данные отсутствуют	данные отсутствуют
68	795679.95	1324271.8	данные отсутствуют	данные отсутствуют
69	795681.89	1324272.45	данные отсутствуют	данные отсутствуют

Государственный регистратор		ФГИС ЕГРН
полное наименование должности	подпись	инициалы, фамилия

М.П.

<b>Земельный участок</b>			
(вид объекта недвижимости)			
Лист № ____ Раздела <b>4.2</b>	Всего листов раздела <b>4.2</b> : ____	Всего разделов: ____	Всего листов выписки: ____
<b>15.09.2021 № 99/2021/417616182</b>			
Кадастровый номер:		<b>02:17:050703:26</b>	

Номер точки	Координаты, м		Описание закрепления на местности	Средняя квадратическая погрешность определения координат характерных точек границы части земельного участка, м
	X	Y		
1	2	3	4	5
69	795681.89	1324272.45	данные отсутствуют	данные отсутствуют
70	795688.11	1324270.21	данные отсутствуют	данные отсутствуют
70	795688.11	1324270.21	данные отсутствуют	данные отсутствуют
71	795689.47	1324267.03	данные отсутствуют	данные отсутствуют
71	795689.47	1324267.03	данные отсутствуют	данные отсутствуют
72	795691.43	1324265.78	данные отсутствуют	данные отсутствуют
72	795691.43	1324265.78	данные отсутствуют	данные отсутствуют
73	795696.2	1324271.82	данные отсутствуют	данные отсутствуют
73	795696.2	1324271.82	данные отсутствуют	данные отсутствуют
74	795702.74	1324274.05	данные отсутствуют	данные отсутствуют
74	795702.74	1324274.05	данные отсутствуют	данные отсутствуют
75	795712.18	1324271.79	данные отсутствуют	данные отсутствуют
75	795712.18	1324271.79	данные отсутствуют	данные отсутствуют
76	795717.77	1324269.24	данные отсутствуют	данные отсутствуют
76	795717.77	1324269.24	данные отсутствуют	данные отсутствуют
77	795720.61	1324268.88	данные отсутствуют	данные отсутствуют
77	795720.61	1324268.88	данные отсутствуют	данные отсутствуют

Государственный регистратор		ФГИС ЕГРН
полное наименование должности	подпись	инициалы, фамилия

М.П.



<b>Земельный участок</b>			
(вид объекта недвижимости)			
Лист № ____ Раздела <b>4.2</b>	Всего листов раздела <b>4.2</b> : ____	Всего разделов: ____	Всего листов выписки: ____
<b>15.09.2021 № 99/2021/417616182</b>			
Кадастровый номер:		<b>02:17:050703:26</b>	

Номер точки	Координаты, м		Описание закрепления на местности	Средняя квадратическая погрешность определения координат характерных точек границы части земельного участка, м
	X	Y		
1	2	3	4	5
78	795723.23	1324272.25	данные отсутствуют	данные отсутствуют
78	795723.23	1324272.25	данные отсутствуют	данные отсутствуют
79	795723.81	1324279.38	данные отсутствуют	данные отсутствуют
79	795723.81	1324279.38	данные отсутствуют	данные отсутствуют
80	795726.55	1324282.12	данные отсутствуют	данные отсутствуют
80	795726.55	1324282.12	данные отсутствуют	данные отсутствуют
81	795731.89	1324286.92	данные отсутствуют	данные отсутствуют
81	795731.89	1324286.92	данные отсутствуют	данные отсутствуют
82	795738.98	1324293.45	данные отсутствуют	данные отсутствуют
82	795738.98	1324293.45	данные отсутствуют	данные отсутствуют
83	795742.65	1324295.98	данные отсутствуют	данные отсутствуют
83	795742.65	1324295.98	данные отсутствуют	данные отсутствуют
84	795486.49	1324274.03	данные отсутствуют	данные отсутствуют
84	795486.49	1324274.03	данные отсутствуют	данные отсутствуют
85	795493.44	1324274.57	данные отсутствуют	данные отсутствуют
85	795493.44	1324274.57	данные отсутствуют	данные отсутствуют
86	795492.25	1324280.1	данные отсутствуют	данные отсутствуют
Государственный регистратор				ФГИС ЕГРН
полное наименование должности			подпись	инициалы, фамилия

М.П.

Раздел 4.2

Выписка из Единого государственного реестра недвижимости об объекте недвижимости  
Сведения о частях земельного участка

<b>Земельный участок</b>			
(вид объекта недвижимости)			
Лист № ____ Раздела <b>4.2</b>	Всего листов раздела <b>4.2</b> : ____	Всего разделов: ____	Всего листов выписки: ____
<b>15.09.2021 № 99/2021/417616182</b>			
Кадастровый номер:		<b>02:17:050703:26</b>	

Номер точки	Координаты, м		Описание закрепления на местности	Средняя квадратическая погрешность определения координат характерных точек границы части земельного участка, м
	X	Y		
1	2	3	4	5
86	795492.25	1324280.1	данные отсутствуют	данные отсутствуют
87	795494.09	1324270.57	данные отсутствуют	данные отсутствуют
87	795494.09	1324270.57	данные отсутствуют	данные отсутствуют
88	795486.6	1324270.01	данные отсутствуют	данные отсутствуют
88	795486.6	1324270.01	данные отсутствуют	данные отсутствуют
89	795493.43	1324246.73	данные отсутствуют	данные отсутствуют
89	795493.43	1324246.73	данные отсутствуют	данные отсутствуют
90	795493.32	1324247.01	данные отсутствуют	данные отсутствуют
90	795493.32	1324247.01	данные отсутствуют	данные отсутствуют
91	795495.98	1324254.49	данные отсутствуют	данные отсутствуют
91	795495.98	1324254.49	данные отсутствуют	данные отсутствуют
92	795892.69	1324173.04	данные отсутствуют	данные отсутствуют
92	795892.69	1324173.04	данные отсутствуют	данные отсутствуют
93	795894.19	1324167.05	данные отсутствуют	данные отсутствуют
93	795894.19	1324167.05	данные отсутствуют	данные отсутствуют
94	795894.76	1324165.68	данные отсутствуют	данные отсутствуют
94	795894.76	1324165.68	данные отсутствуют	данные отсутствуют
Государственный регистратор				ФГИС ЕГРН
полное наименование должности			подпись	инициалы, фамилия

М.П.

<b>Земельный участок</b>			
(вид объекта недвижимости)			
Лист № ____ Раздела <b>4.2</b>	Всего листов раздела <b>4.2</b> : ____	Всего разделов: ____	Всего листов выписки: ____
<b>15.09.2021 № 99/2021/417616182</b>			
Кадастровый номер:		<b>02:17:050703:26</b>	

Номер точки	Координаты, м		Описание закрепления на местности	Средняя квадратическая погрешность определения координат характерных точек границы части земельного участка, м
	X	Y		
1	2	3	4	5
95	795886.97	1324179.43	данные отсутствуют	данные отсутствуют
95	795886.97	1324179.43	данные отсутствуют	данные отсутствуют
96	795846.57	1324224.58	данные отсутствуют	данные отсутствуют
96	795846.57	1324224.58	данные отсутствуют	данные отсутствуют
97	795841.4	1324226.99	данные отсутствуют	данные отсутствуют
97	795841.4	1324226.99	данные отсутствуют	данные отсутствуют
98	795827.25	1324231.4	данные отсутствуют	данные отсутствуют
98	795827.25	1324231.4	данные отсутствуют	данные отсутствуют
99	795819.47	1324235.88	данные отсутствуют	данные отсутствуют
99	795819.47	1324235.88	данные отсутствуют	данные отсутствуют
100	795812.27	1324242.03	данные отсутствуют	данные отсутствуют
100	795812.27	1324242.03	данные отсутствуют	данные отсутствуют
101	795804.65	1324251.57	данные отсутствуют	данные отсутствуют
101	795804.65	1324251.57	данные отсутствуют	данные отсутствуют
102	795795.43	1324259.05	данные отсутствуют	данные отсутствуют
102	795795.43	1324259.05	данные отсутствуют	данные отсутствуют
103	795793.32	1324264.15	данные отсутствуют	данные отсутствуют

Государственный регистратор		ФГИС ЕГРН
полное наименование должности	подпись	инициалы, фамилия

М.П.

<b>Земельный участок</b>			
(вид объекта недвижимости)			
Лист № ____ Раздела <b>4.2</b>	Всего листов раздела <b>4.2</b> : ____	Всего разделов: ____	Всего листов выписки: ____
<b>15.09.2021 № 99/2021/417616182</b>			
Кадастровый номер:		<b>02:17:050703:26</b>	

Номер точки	Координаты, м		Описание закрепления на местности	Средняя квадратическая погрешность определения координат характерных точек границы части земельного участка, м
	X	Y		
1	2	3	4	5
103	795793.32	1324264.15	данные отсутствуют	данные отсутствуют
104	795784.95	1324263.79	данные отсутствуют	данные отсутствуют
104	795784.95	1324263.79	данные отсутствуют	данные отсутствуют
105	795775.77	1324266.79	данные отсутствуют	данные отсутствуют
105	795775.77	1324266.79	данные отсутствуют	данные отсутствуют
106	795767.87	1324273.12	данные отсутствуют	данные отсутствуют
106	795767.87	1324273.12	данные отсутствуют	данные отсутствуют
107	795763.5	1324279.68	данные отсутствуют	данные отсутствуют
107	795763.5	1324279.68	данные отсутствуют	данные отсутствуют
108	795760.07	1324286.35	данные отсутствуют	данные отсутствуют
108	795760.07	1324286.35	данные отсутствуют	данные отсутствуют
109	795759.65	1324291.73	данные отсутствуют	данные отсутствуют
109	795759.65	1324291.73	данные отсутствуют	данные отсутствуют
110	795747.44	1324294.78	данные отсутствуют	данные отсутствуют
110	795747.44	1324294.78	данные отсутствуют	данные отсутствуют
111	795741.46	1324290.31	данные отсутствуют	данные отсутствуют
111	795741.46	1324290.31	данные отсутствуют	данные отсутствуют

Государственный регистратор		ФГИС ЕГРН
полное наименование должности	подпись	инициалы, фамилия

М.П.

<b>Земельный участок</b>			
(вид объекта недвижимости)			
Лист № ____ Раздела <b>4.2</b>	Всего листов раздела <b>4.2</b> : ____	Всего разделов: ____	Всего листов выписки: ____
<b>15.09.2021 № 99/2021/417616182</b>			
Кадастровый номер:		<b>02:17:050703:26</b>	

Номер точки	Координаты, м		Описание закрепления на местности	Средняя квадратическая погрешность определения координат характерных точек границы части земельного участка, м
	X	Y		
1	2	3	4	5
112	795734.58	1324283.95	данные отсутствуют	данные отсутствуют
112	795734.58	1324283.95	данные отсутствуют	данные отсутствуют
113	795729.27	1324279.19	данные отсутствуют	данные отсутствуют
113	795729.27	1324279.19	данные отсутствуют	данные отсутствуют
114	795727.23	1324277.14	данные отсутствуют	данные отсутствуют
114	795727.23	1324277.14	данные отсутствуют	данные отсутствуют
115	795726.81	1324270.33	данные отсутствуют	данные отсутствуют
115	795726.81	1324270.33	данные отсутствуют	данные отсутствуют
116	795721.24	1324264.77	данные отсутствуют	данные отсутствуют
116	795721.24	1324264.77	данные отсутствуют	данные отсутствуют
117	795716.39	1324265.47	данные отсутствуют	данные отсутствуют
117	795716.39	1324265.47	данные отсутствуют	данные отсутствуют
118	795710.7	1324268.06	данные отсутствуют	данные отсутствуют
118	795710.7	1324268.06	данные отсутствуют	данные отсутствуют
119	795702.44	1324270	данные отсутствуют	данные отсутствуют
119	795702.44	1324270	данные отсутствуют	данные отсутствуют
120	795698.22	1324268.32	данные отсутствуют	данные отсутствуют
Государственный регистратор				ФГИС ЕГРН
полное наименование должности			подпись	инициалы, фамилия

М.П.

Раздел 4.2

Выписка из Единого государственного реестра недвижимости об объекте недвижимости  
Сведения о частях земельного участка

<b>Земельный участок</b>			
(вид объекта недвижимости)			
Лист № ____ Раздела <b>4.2</b>	Всего листов раздела <b>4.2</b> : ____	Всего разделов: ____	Всего листов выписки: ____
<b>15.09.2021 № 99/2021/417616182</b>			
Кадастровый номер:		<b>02:17:050703:26</b>	

Номер точки	Координаты, м		Описание закрепления на местности	Средняя квадратическая погрешность определения координат характерных точек границы части земельного участка, м
	X	Y		
1	2	3	4	5
120	795698.22	1324268.32	данные отсутствуют	данные отсутствуют
121	795693.31	1324262.19	данные отсутствуют	данные отсутствуют
121	795693.31	1324262.19	данные отсутствуют	данные отсутствуют
122	795689.96	1324261.89	данные отсутствуют	данные отсутствуют
122	795689.96	1324261.89	данные отсутствуют	данные отсутствуют
123	795686.03	1324264.91	данные отсутствуют	данные отсутствуют
123	795686.03	1324264.91	данные отсутствуют	данные отсутствуют
124	795684.84	1324267.7	данные отсутствуют	данные отсутствуют
124	795684.84	1324267.7	данные отсутствуют	данные отсутствуют
125	795682.36	1324268.24	данные отсутствуют	данные отсутствуют
125	795682.36	1324268.24	данные отсутствуют	данные отсутствуют
126	795680.07	1324264.81	данные отсутствуют	данные отсутствуют
126	795680.07	1324264.81	данные отсутствуют	данные отсутствуют
127	795677.29	1324258.99	данные отсутствуют	данные отсутствуют
127	795677.29	1324258.99	данные отсутствуют	данные отсутствуют
128	795673.94	1324258.69	данные отсутствуют	данные отсутствуют
128	795673.94	1324258.69	данные отсутствуют	данные отсутствуют
Государственный регистратор				ФГИС ЕГРН
полное наименование должности			подпись	инициалы, фамилия

М.П.

<b>Земельный участок</b>			
(вид объекта недвижимости)			
Лист № ____ Раздела <b>4.2</b>	Всего листов раздела <b>4.2</b> : ____	Всего разделов: ____	Всего листов выписки: ____
<b>15.09.2021 № 99/2021/417616182</b>			
Кадастровый номер:		<b>02:17:050703:26</b>	

Номер точки	Координаты, м		Описание закрепления на местности	Средняя квадратическая погрешность определения координат характерных точек границы части земельного участка, м
	X	Y		
1	2	3	4	5
129	795670.3	1324261.23	данные отсутствуют	данные отсутствуют
129	795670.3	1324261.23	данные отсутствуют	данные отсутствуют
130	795663.43	1324269.68	данные отсутствуют	данные отсутствуют
130	795663.43	1324269.68	данные отсутствуют	данные отсутствуют
131	795657.29	1324275.83	данные отсутствуют	данные отсутствуют
131	795657.29	1324275.83	данные отсутствуют	данные отсутствуют
132	795654.63	1324277.31	данные отсутствуют	данные отсутствуют
132	795654.63	1324277.31	данные отсутствуют	данные отсутствуют
133	795648.95	1324266.45	данные отсутствуют	данные отсутствуют
133	795648.95	1324266.45	данные отсутствуют	данные отсутствуют
134	795639.09	1324264.33	данные отсутствуют	данные отсутствуют
134	795639.09	1324264.33	данные отсутствуют	данные отсутствуют
135	795636.36	1324256.62	данные отсутствуют	данные отсутствуют
135	795636.36	1324256.62	данные отсутствуют	данные отсутствуют
136	795632.62	1324250.21	данные отсутствуют	данные отсутствуют
136	795632.62	1324250.21	данные отсутствуют	данные отсутствуют
137	795629.42	1324245.41	данные отсутствуют	данные отсутствуют

Государственный регистратор		ФГИС ЕГРН
полное наименование должности	подпись	инициалы, фамилия

М.П.

<b>Земельный участок</b>			
(вид объекта недвижимости)			
Лист № ____ Раздела <b>4.2</b>	Всего листов раздела <b>4.2</b> : ____	Всего разделов: ____	Всего листов выписки: ____
<b>15.09.2021 № 99/2021/417616182</b>			
Кадастровый номер:		<b>02:17:050703:26</b>	

Номер точки	Координаты, м		Описание закрепления на местности	Средняя квадратическая погрешность определения координат характерных точек границы части земельного участка, м
	X	Y		
1	2	3	4	5
137	795629.42	1324245.41	данные отсутствуют	данные отсутствуют
138	795621.95	1324243.28	данные отсутствуют	данные отсутствуют
138	795621.95	1324243.28	данные отсутствуют	данные отсутствуют
139	795612.35	1324243.28	данные отсутствуют	данные отсутствуют
139	795612.35	1324243.28	данные отсутствуют	данные отсутствуют
140	795597.94	1324244.34	данные отсутствуют	данные отсутствуют
140	795597.94	1324244.34	данные отсутствуют	данные отсутствуют
141	795589.92	1324244.34	данные отсутствуют	данные отсутствуют
141	795589.92	1324244.34	данные отсутствуют	данные отсутствуют
142	795579.25	1324243.81	данные отсутствуют	данные отсутствуют
142	795579.25	1324243.81	данные отсутствуют	данные отсутствуют
143	795562.71	1324247.01	данные отсутствуют	данные отсутствуют
143	795562.71	1324247.01	данные отсутствуют	данные отсутствуют
144	795542.95	1324250.75	данные отсутствуют	данные отсутствуют
144	795542.95	1324250.75	данные отсутствуют	данные отсутствуют
145	795529.08	1324252.35	данные отсутствуют	данные отсутствуют
145	795529.08	1324252.35	данные отсутствуют	данные отсутствуют

Государственный регистратор		ФГИС ЕГРН
полное наименование должности	подпись	инициалы, фамилия

М.П.

<b>Земельный участок</b>			
(вид объекта недвижимости)			
Лист № ____ Раздела <b>4.2</b>	Всего листов раздела <b>4.2</b> : ____	Всего разделов: ____	Всего листов выписки: ____
<b>15.09.2021 № 99/2021/417616182</b>			
Кадастровый номер:		<b>02:17:050703:26</b>	

Номер точки	Координаты, м		Описание закрепления на местности	Средняя квадратическая погрешность определения координат характерных точек границы части земельного участка, м
	X	Y		
1	2	3	4	5
146	795524.28	1324245.94	данные отсутствуют	данные отсутствуют
146	795524.28	1324245.94	данные отсутствуют	данные отсутствуют
147	795521.01	1324242.42	данные отсутствуют	данные отсутствуют
147	795521.01	1324242.42	данные отсутствуют	данные отсутствуют
148	795891.3	1324163.66	данные отсутствуют	данные отсутствуют
148	795891.3	1324163.66	данные отсутствуют	данные отсутствуют
149	795890.35	1324165.93	данные отсутствуют	данные отсутствуют
149	795890.35	1324165.93	данные отсутствуют	данные отсутствуют
150	795576.43	1324367.57	данные отсутствуют	данные отсутствуют
151	795571.08	1324368.37	данные отсутствуют	данные отсутствуют
152	795558.72	1324367.85	данные отсутствуют	данные отсутствуют
153	795552.59	1324367.61	данные отсутствуют	данные отсутствуют
154	795501.5	1324355.98	данные отсутствуют	данные отсутствуют
155	795499.31	1324355.66	данные отсутствуют	данные отсутствуют
156	795487.34	1324354.44	данные отсутствуют	данные отсутствуют
157	795484.39	1324353.53	данные отсутствуют	данные отсутствуют

Государственный регистратор		ФГИС ЕГРН
полное наименование должности	подпись	инициалы, фамилия

М.П.

Раздел 4.2

Выписка из Единого государственного реестра недвижимости об объекте недвижимости  
Сведения о частях земельного участка

<b>Земельный участок</b>				
(вид объекта недвижимости)				
Лист № ____ Раздела <b>4.2</b>	Всего листов раздела <b>4.2</b> : ____	Всего разделов: ____	Всего листов выписки: ____	
<b>15.09.2021 № 99/2021/417616182</b>				
Кадастровый номер:		<b>02:17:050703:26</b>		
Сведения о характерных точках границы части (частей) земельного участка				
Учетный номер части: 2				
Система координат: МСК-05				
Зона №				
Номер точки	Координаты, м		Описание закрепления на местности	Средняя квадратическая погрешность определения координат характерных точек границы части земельного участка, м
	X	Y		
1	2	3	4	5
1	795882.96	1324158.82	данные отсутствуют	данные отсутствуют
1	795882.96	1324158.82	данные отсутствуют	данные отсутствуют
2	795890.29	1324163.07	данные отсутствуют	данные отсутствуют
2	795890.29	1324163.07	данные отсутствуют	данные отсутствуют
3	795897.73	1324167.41	данные отсутствуют	данные отсутствуют
3	795897.73	1324167.41	данные отсутствуют	данные отсутствуют
4	795840.16	1324231.74	данные отсутствуют	данные отсутствуют
4	795840.16	1324231.74	данные отсутствуют	данные отсутствуют
5	795777.36	1324287.31	данные отсутствуют	данные отсутствуют
5	795777.36	1324287.31	данные отсутствуют	данные отсутствуют
6	795731.23	1324298.83	данные отсутствуют	данные отсутствуют
6	795731.23	1324298.83	данные отсутствуют	данные отсутствуют
7	795673.99	1324309.26	данные отсутствуют	данные отсутствуют
7	795673.99	1324309.26	данные отсутствуют	данные отсутствуют
8	795637.02	1324329.66	данные отсутствуют	данные отсутствуют
8	795637.02	1324329.66	данные отсутствуют	данные отсутствуют

Государственный регистратор		ФГИС ЕГРН
полное наименование должности	подпись	инициалы, фамилия

М.П.

<b>Земельный участок</b>			
(вид объекта недвижимости)			
Лист № ____ Раздела <b>4.2</b>	Всего листов раздела <b>4.2</b> : ____	Всего разделов: ____	Всего листов выписки: ____
<b>15.09.2021 № 99/2021/417616182</b>			
Кадастровый номер:		<b>02:17:050703:26</b>	

Номер точки	Координаты, м		Описание закрепления на местности	Средняя квадратическая погрешность определения координат характерных точек границы части земельного участка, м
	X	Y		
1	2	3	4	5
9	795619.98	1324330.98	данные отсутствуют	данные отсутствуют
9	795619.98	1324330.98	данные отсутствуют	данные отсутствуют
10	795585.48	1324341.22	данные отсутствуют	данные отсутствуют
10	795585.48	1324341.22	данные отсутствуют	данные отсутствуют
11	795569.89	1324386.58	данные отсутствуют	данные отсутствуют
12	795540.38	1324354.22	данные отсутствуют	данные отсутствуют
12	795540.38	1324354.22	данные отсутствуют	данные отсутствуют
13	795502.88	1324356	данные отсутствуют	данные отсутствуют
13	795502.88	1324356	данные отсутствуют	данные отсутствуют
14	795484.33	1324355.68	данные отсутствуют	данные отсутствуют
15	795487.19	1324247.7	данные отсутствуют	данные отсутствуют
15	795487.19	1324247.7	данные отсутствуют	данные отсутствуют
16	795664.8	1324219.98	данные отсутствуют	данные отсутствуют
16	795664.8	1324219.98	данные отсутствуют	данные отсутствуют
17	795670.98	1324228.9	данные отсутствуют	данные отсутствуют
17	795670.98	1324228.9	данные отсутствуют	данные отсутствуют
18	795677.38	1324236.11	данные отсутствуют	данные отсутствуют
Государственный регистратор				ФГИС ЕГРН
полное наименование должности			подпись	инициалы, фамилия

М.П.

Раздел 4.2

Выписка из Единого государственного реестра недвижимости об объекте недвижимости  
Сведения о частях земельного участка

<b>Земельный участок</b>			
(вид объекта недвижимости)			
Лист № ____ Раздела <b>4.2</b>	Всего листов раздела <b>4.2</b> : ____	Всего разделов: ____	Всего листов выписки: ____
<b>15.09.2021 № 99/2021/417616182</b>			
Кадастровый номер:		<b>02:17:050703:26</b>	

Номер точки	Координаты, м		Описание закрепления на местности	Средняя квадратическая погрешность определения координат характерных точек границы части земельного участка, м
	X	Y		
1	2	3	4	5
18	795677.38	1324236.11	данные отсутствуют	данные отсутствуют
19	795682.99	1324243.98	данные отсутствуют	данные отсутствуют
19	795682.99	1324243.98	данные отсутствуют	данные отсутствуют
20	795686.1	1324252.29	данные отсутствуют	данные отсутствуют
20	795686.1	1324252.29	данные отсутствуют	данные отсутствуют
21	795712	1324254.16	данные отсутствуют	данные отсутствуют
21	795712	1324254.16	данные отсутствуют	данные отсутствуют
22	795737.32	1324247.79	данные отсутствуют	данные отсутствуют
22	795737.32	1324247.79	данные отсутствуют	данные отсутствуют
23	795832.66	1324216.27	данные отсутствуют	данные отсутствуют
23	795832.66	1324216.27	данные отсутствуют	данные отсутствуют
24	795763.74	1324290.71	данные отсутствуют	данные отсутствуют
24	795763.74	1324290.71	данные отсутствуют	данные отсутствуют
25	795764.02	1324287.09	данные отсутствуют	данные отсутствуют
25	795764.02	1324287.09	данные отсутствуют	данные отсутствуют
26	795766.97	1324281.68	данные отсутствуют	данные отсутствуют
26	795766.97	1324281.68	данные отсутствуют	данные отсутствуют
Государственный регистратор				ФГИС ЕГРН
полное наименование должности			подпись	инициалы, фамилия

М.П.

<b>Земельный участок</b>			
(вид объекта недвижимости)			
Лист № ____ Раздела <b>4.2</b>	Всего листов раздела <b>4.2</b> : ____	Всего разделов: ____	Всего листов выписки: ____
<b>15.09.2021 № 99/2021/417616182</b>			
Кадастровый номер:		<b>02:17:050703:26</b>	

Номер точки	Координаты, м		Описание закрепления на местности	Средняя квадратическая погрешность определения координат характерных точек границы части земельного участка, м
	X	Y		
1	2	3	4	5
27	795771.02	1324275.61	данные отсутствуют	данные отсутствуют
27	795771.02	1324275.61	данные отсутствуют	данные отсутствуют
28	795777.96	1324270.16	данные отсутствуют	данные отсутствуют
28	795777.96	1324270.16	данные отсутствуют	данные отсутствуют
29	795785.8	1324267.71	данные отсутствуют	данные отсутствуют
29	795785.8	1324267.71	данные отсутствуют	данные отсутствуют
30	795794.82	1324268.21	данные отсутствуют	данные отсутствуют
30	795794.82	1324268.21	данные отсутствуют	данные отсутствуют
31	795796.47	1324266.99	данные отсутствуют	данные отсутствуют
31	795796.47	1324266.99	данные отсутствуют	данные отсутствуют
32	795798.92	1324261.07	данные отсутствуют	данные отсутствуют
32	795798.92	1324261.07	данные отсутствуют	данные отсутствуют
33	795807.62	1324254.25	данные отсутствуют	данные отсутствуют
33	795807.62	1324254.25	данные отсутствуют	данные отсутствуют
34	795815.27	1324244.68	данные отсутствуют	данные отсутствуют
34	795815.27	1324244.68	данные отсутствуют	данные отсутствуют
35	795821.91	1324239.05	данные отсутствуют	данные отсутствуют
Государственный регистратор				ФГИС ЕГРН
полное наименование должности			подпись	инициалы, фамилия

М.П.

Раздел 4.2

Выписка из Единого государственного реестра недвижимости об объекте недвижимости  
Сведения о частях земельного участка

<b>Земельный участок</b>			
(вид объекта недвижимости)			
Лист № ____ Раздела <b>4.2</b>	Всего листов раздела <b>4.2</b> : ____	Всего разделов: ____	Всего листов выписки: ____
<b>15.09.2021 № 99/2021/417616182</b>			
Кадастровый номер:		<b>02:17:050703:26</b>	

Номер точки	Координаты, м		Описание закрепления на местности	Средняя квадратическая погрешность определения координат характерных точек границы части земельного участка, м
	X	Y		
1	2	3	4	5
35	795821.91	1324239.05	данные отсутствуют	данные отсутствуют
36	795829.04	1324234.98	данные отсутствуют	данные отсутствуют
36	795829.04	1324234.98	данные отсутствуют	данные отсутствуют
37	795840.4	1324231.47	данные отсутствуют	данные отсутствуют
37	795840.4	1324231.47	данные отсутствуют	данные отсутствуют
38	795492.78	1324291.31	данные отсутствуют	данные отсутствуют
38	795492.78	1324291.31	данные отсутствуют	данные отсутствуют
39	795491.72	1324301.99	данные отсутствуют	данные отсутствуют
39	795491.72	1324301.99	данные отсутствуют	данные отсутствуют
40	795495.98	1324305.19	данные отсутствуют	данные отсутствуют
40	795495.98	1324305.19	данные отсутствуют	данные отсутствуют
41	795501.86	1324305.72	данные отсутствуют	данные отсутствуют
41	795501.86	1324305.72	данные отсутствуют	данные отсутствуют
42	795515.21	1324303.06	данные отсутствуют	данные отсутствуют
42	795515.21	1324303.06	данные отсутствуют	данные отсутствуют
43	795526.95	1324304.12	данные отсутствуют	данные отсутствуют
43	795526.95	1324304.12	данные отсутствуют	данные отсутствуют
Государственный регистратор				ФГИС ЕГРН
полное наименование должности			подпись	инициалы, фамилия

М.П.

<b>Земельный участок</b>			
(вид объекта недвижимости)			
Лист № ____	Раздела <b>4.2</b>	Всего листов раздела <b>4.2</b> : ____	Всего разделов: ____
15.09.2021 № 99/2021/417616182			
Кадастровый номер:		02:17:050703:26	

Номер точки	Координаты, м		Описание закрепления на местности	Средняя квадратическая погрешность определения координат характерных точек границы части земельного участка, м
	X	Y		
1	2	3	4	5
44	795532.82	1324308.4	данные отсутствуют	данные отсутствуют
44	795532.82	1324308.4	данные отсутствуют	данные отсутствуют
45	795540.29	1324316.4	данные отсутствуют	данные отсутствуют
45	795540.29	1324316.4	данные отсутствуют	данные отсутствуют
46	795549.9	1324317.47	данные отсутствуют	данные отсутствуют
46	795549.9	1324317.47	данные отсутствуют	данные отсутствуют
47	795552.04	1324315.33	данные отсутствуют	данные отсутствуют
47	795552.04	1324315.33	данные отсутствуют	данные отсутствуют
48	795558.97	1324316.94	данные отсутствуют	данные отсутствуют
48	795558.97	1324316.94	данные отсутствуют	данные отсутствуют
49	795566.98	1324318.54	данные отсутствуют	данные отсутствуют
49	795566.98	1324318.54	данные отсутствуют	данные отсутствуют
50	795573.38	1324317.47	данные отсутствуют	данные отсутствуют
50	795573.38	1324317.47	данные отсутствуют	данные отсутствуют
51	795574.98	1324310	данные отсутствуют	данные отсутствуют
51	795574.98	1324310	данные отсутствуют	данные отсутствуют
52	795579.25	1324305.72	данные отсутствуют	данные отсутствуют

Государственный регистратор		ФГИС ЕГРН
полное наименование должности	подпись	инициалы, фамилия

М.П.

<b>Земельный участок</b>			
(вид объекта недвижимости)			
Лист № ____	Раздела <b>4.2</b>	Всего листов раздела <b>4.2</b> : ____	Всего разделов: ____
15.09.2021 № 99/2021/417616182			
Кадастровый номер:		02:17:050703:26	

Номер точки	Координаты, м		Описание закрепления на местности	Средняя квадратическая погрешность определения координат характерных точек границы части земельного участка, м
	X	Y		
1	2	3	4	5
52	795579.25	1324305.72	данные отсутствуют	данные отсутствуют
53	795586.19	1324303.06	данные отсутствуют	данные отсутствуют
53	795586.19	1324303.06	данные отсутствуют	данные отсутствуют
54	795601.14	1324298.25	данные отсутствуют	данные отсутствуют
54	795601.14	1324298.25	данные отсутствуют	данные отсутствуют
55	795612.35	1324287.04	данные отсутствуют	данные отсутствуют
55	795612.35	1324287.04	данные отсутствуют	данные отсутствуют
56	795618.75	1324282.77	данные отсутствуют	данные отсутствуют
56	795618.75	1324282.77	данные отсутствуют	данные отсутствуют
57	795632.62	1324277.97	данные отсутствуют	данные отсутствуют
57	795632.62	1324277.97	данные отсутствуют	данные отсутствуют
58	795637.44	1324271.03	данные отсутствуют	данные отсутствуют
58	795637.44	1324271.03	данные отсутствуют	данные отсутствуют
59	795638.73	1324267.79	данные отсутствуют	данные отсутствуют
59	795638.73	1324267.79	данные отсутствуют	данные отсутствуют
60	795646.92	1324270.01	данные отсутствуют	данные отсутствуют
60	795646.92	1324270.01	данные отсутствуют	данные отсутствуют

Государственный регистратор		ФГИС ЕГРН
полное наименование должности	подпись	инициалы, фамилия

М.П.



<b>Земельный участок</b>			
(вид объекта недвижимости)			
Лист № ____ Раздела <b>4.2</b>	Всего листов раздела <b>4.2</b> : ____	Всего разделов: ____	Всего листов выписки: ____
<b>15.09.2021 № 99/2021/417616182</b>			
Кадастровый номер:		<b>02:17:050703:26</b>	

Номер точки	Координаты, м		Описание закрепления на местности	Средняя квадратическая погрешность определения координат характерных точек границы части земельного участка, м
	X	Y		
1	2	3	4	5
61	795652.63	1324281.78	данные отсутствуют	данные отсутствуют
61	795652.63	1324281.78	данные отсутствуют	данные отсутствуют
62	795654.68	1324281.85	данные отсутствуют	данные отсутствуют
62	795654.68	1324281.85	данные отсутствуют	данные отсутствуют
63	795659.92	1324278.85	данные отсутствуют	данные отсутствуют
63	795659.92	1324278.85	данные отсутствуют	данные отсутствуют
64	795666.47	1324272.29	данные отсутствуют	данные отсутствуют
64	795666.47	1324272.29	данные отсутствуют	данные отсутствуют
65	795673.21	1324263.98	данные отсутствуют	данные отсутствуют
65	795673.21	1324263.98	данные отсутствуют	данные отсутствуют
66	795675.15	1324262.69	данные отсутствуют	данные отсутствуют
66	795675.15	1324262.69	данные отсутствуют	данные отсутствуют
67	795676.6	1324266.8	данные отсутствуют	данные отсутствуют
67	795676.6	1324266.8	данные отсутствуют	данные отсутствуют
68	795679.95	1324271.8	данные отсутствуют	данные отсутствуют
68	795679.95	1324271.8	данные отсутствуют	данные отсутствуют
69	795681.89	1324272.45	данные отсутствуют	данные отсутствуют
Государственный регистратор				ФГИС ЕГРН
полное наименование должности			подпись	инициалы, фамилия

М.П.

Раздел 4.2

Выписка из Единого государственного реестра недвижимости об объекте недвижимости  
Сведения о частях земельного участка

<b>Земельный участок</b>			
(вид объекта недвижимости)			
Лист № ____ Раздела <b>4.2</b>	Всего листов раздела <b>4.2</b> : ____	Всего разделов: ____	Всего листов выписки: ____
<b>15.09.2021 № 99/2021/417616182</b>			
Кадастровый номер:		<b>02:17:050703:26</b>	

Номер точки	Координаты, м		Описание закрепления на местности	Средняя квадратическая погрешность определения координат характерных точек границы части земельного участка, м
	X	Y		
1	2	3	4	5
69	795681.89	1324272.45	данные отсутствуют	данные отсутствуют
70	795688.11	1324270.21	данные отсутствуют	данные отсутствуют
70	795688.11	1324270.21	данные отсутствуют	данные отсутствуют
71	795689.47	1324267.03	данные отсутствуют	данные отсутствуют
71	795689.47	1324267.03	данные отсутствуют	данные отсутствуют
72	795691.43	1324265.78	данные отсутствуют	данные отсутствуют
72	795691.43	1324265.78	данные отсутствуют	данные отсутствуют
73	795696.2	1324271.82	данные отсутствуют	данные отсутствуют
73	795696.2	1324271.82	данные отсутствуют	данные отсутствуют
74	795702.74	1324274.05	данные отсутствуют	данные отсутствуют
74	795702.74	1324274.05	данные отсутствуют	данные отсутствуют
75	795712.18	1324271.79	данные отсутствуют	данные отсутствуют
75	795712.18	1324271.79	данные отсутствуют	данные отсутствуют
76	795717.77	1324269.24	данные отсутствуют	данные отсутствуют
76	795717.77	1324269.24	данные отсутствуют	данные отсутствуют
77	795720.61	1324268.88	данные отсутствуют	данные отсутствуют
77	795720.61	1324268.88	данные отсутствуют	данные отсутствуют
Государственный регистратор				ФГИС ЕГРН
полное наименование должности			подпись	инициалы, фамилия

М.П.

<b>Земельный участок</b>			
(вид объекта недвижимости)			
Лист № ____ Раздела <b>4.2</b>	Всего листов раздела <b>4.2</b> : ____	Всего разделов: ____	Всего листов выписки: ____
<b>15.09.2021 № 99/2021/417616182</b>			
Кадастровый номер:		<b>02:17:050703:26</b>	

Номер точки	Координаты, м		Описание закрепления на местности	Средняя квадратическая погрешность определения координат характерных точек границы части земельного участка, м
	X	Y		
1	2	3	4	5
78	795723.23	1324272.25	данные отсутствуют	данные отсутствуют
78	795723.23	1324272.25	данные отсутствуют	данные отсутствуют
79	795723.81	1324279.38	данные отсутствуют	данные отсутствуют
79	795723.81	1324279.38	данные отсутствуют	данные отсутствуют
80	795726.55	1324282.12	данные отсутствуют	данные отсутствуют
80	795726.55	1324282.12	данные отсутствуют	данные отсутствуют
81	795731.89	1324286.92	данные отсутствуют	данные отсутствуют
81	795731.89	1324286.92	данные отсутствуют	данные отсутствуют
82	795738.98	1324293.45	данные отсутствуют	данные отсутствуют
82	795738.98	1324293.45	данные отсутствуют	данные отсутствуют
83	795742.65	1324295.98	данные отсутствуют	данные отсутствуют
83	795742.65	1324295.98	данные отсутствуют	данные отсутствуют
84	795486.49	1324274.03	данные отсутствуют	данные отсутствуют
84	795486.49	1324274.03	данные отсутствуют	данные отсутствуют
85	795493.44	1324274.57	данные отсутствуют	данные отсутствуют
85	795493.44	1324274.57	данные отсутствуют	данные отсутствуют
86	795492.25	1324280.1	данные отсутствуют	данные отсутствуют

Государственный регистратор		ФГИС ЕГРН
полное наименование должности	подпись	инициалы, фамилия

М.П.

<b>Земельный участок</b>			
(вид объекта недвижимости)			
Лист № ____ Раздела <b>4.2</b>	Всего листов раздела <b>4.2</b> : ____	Всего разделов: ____	Всего листов выписки: ____
<b>15.09.2021 № 99/2021/417616182</b>			
Кадастровый номер:		<b>02:17:050703:26</b>	

Номер точки	Координаты, м		Описание закрепления на местности	Средняя квадратическая погрешность определения координат характерных точек границы части земельного участка, м
	X	Y		
1	2	3	4	5
86	795492.25	1324280.1	данные отсутствуют	данные отсутствуют
87	795494.09	1324270.57	данные отсутствуют	данные отсутствуют
87	795494.09	1324270.57	данные отсутствуют	данные отсутствуют
88	795486.6	1324270.01	данные отсутствуют	данные отсутствуют
88	795486.6	1324270.01	данные отсутствуют	данные отсутствуют
89	795493.43	1324246.73	данные отсутствуют	данные отсутствуют
89	795493.43	1324246.73	данные отсутствуют	данные отсутствуют
90	795493.32	1324247.01	данные отсутствуют	данные отсутствуют
90	795493.32	1324247.01	данные отсутствуют	данные отсутствуют
91	795495.98	1324254.49	данные отсутствуют	данные отсутствуют
91	795495.98	1324254.49	данные отсутствуют	данные отсутствуют
92	795892.69	1324173.04	данные отсутствуют	данные отсутствуют
92	795892.69	1324173.04	данные отсутствуют	данные отсутствуют
93	795894.19	1324167.05	данные отсутствуют	данные отсутствуют
93	795894.19	1324167.05	данные отсутствуют	данные отсутствуют
94	795894.76	1324165.68	данные отсутствуют	данные отсутствуют
94	795894.76	1324165.68	данные отсутствуют	данные отсутствуют

Государственный регистратор		ФГИС ЕГРН
полное наименование должности	подпись	инициалы, фамилия

М.П.

<b>Земельный участок</b>			
(вид объекта недвижимости)			
Лист № ____	Раздела <b>4.2</b>	Всего листов раздела <b>4.2</b> : ____	Всего разделов: ____
15.09.2021 № 99/2021/417616182		Всего листов выписки: ____	
Кадастровый номер:		02:17:050703:26	

Номер точки	Координаты, м		Описание закрепления на местности	Средняя квадратическая погрешность определения координат характерных точек границы части земельного участка, м
	X	Y		
1	2	3	4	5
95	795886.97	1324179.43	данные отсутствуют	данные отсутствуют
95	795886.97	1324179.43	данные отсутствуют	данные отсутствуют
96	795846.57	1324224.58	данные отсутствуют	данные отсутствуют
96	795846.57	1324224.58	данные отсутствуют	данные отсутствуют
97	795841.4	1324226.99	данные отсутствуют	данные отсутствуют
97	795841.4	1324226.99	данные отсутствуют	данные отсутствуют
98	795827.25	1324231.4	данные отсутствуют	данные отсутствуют
98	795827.25	1324231.4	данные отсутствуют	данные отсутствуют
99	795819.47	1324235.88	данные отсутствуют	данные отсутствуют
99	795819.47	1324235.88	данные отсутствуют	данные отсутствуют
100	795812.27	1324242.03	данные отсутствуют	данные отсутствуют
100	795812.27	1324242.03	данные отсутствуют	данные отсутствуют
101	795804.65	1324251.57	данные отсутствуют	данные отсутствуют
101	795804.65	1324251.57	данные отсутствуют	данные отсутствуют
102	795795.43	1324259.05	данные отсутствуют	данные отсутствуют
102	795795.43	1324259.05	данные отсутствуют	данные отсутствуют
103	795793.32	1324264.15	данные отсутствуют	данные отсутствуют
Государственный регистратор				ФГИС ЕГРН
полное наименование должности			подпись	инициалы, фамилия

М.П.

Раздел 4.2

Выписка из Единого государственного реестра недвижимости об объекте недвижимости  
Сведения о частях земельного участка

<b>Земельный участок</b>			
(вид объекта недвижимости)			
Лист № ____	Раздела <b>4.2</b>	Всего листов раздела <b>4.2</b> : ____	Всего разделов: ____
15.09.2021 № 99/2021/417616182		Всего листов выписки: ____	
Кадастровый номер:		02:17:050703:26	

Номер точки	Координаты, м		Описание закрепления на местности	Средняя квадратическая погрешность определения координат характерных точек границы части земельного участка, м
	X	Y		
1	2	3	4	5
103	795793.32	1324264.15	данные отсутствуют	данные отсутствуют
104	795784.95	1324263.79	данные отсутствуют	данные отсутствуют
104	795784.95	1324263.79	данные отсутствуют	данные отсутствуют
105	795775.77	1324266.79	данные отсутствуют	данные отсутствуют
105	795775.77	1324266.79	данные отсутствуют	данные отсутствуют
106	795767.87	1324273.12	данные отсутствуют	данные отсутствуют
106	795767.87	1324273.12	данные отсутствуют	данные отсутствуют
107	795763.5	1324279.68	данные отсутствуют	данные отсутствуют
107	795763.5	1324279.68	данные отсутствуют	данные отсутствуют
108	795760.07	1324286.35	данные отсутствуют	данные отсутствуют
108	795760.07	1324286.35	данные отсутствуют	данные отсутствуют
109	795759.65	1324291.73	данные отсутствуют	данные отсутствуют
109	795759.65	1324291.73	данные отсутствуют	данные отсутствуют
110	795747.44	1324294.78	данные отсутствуют	данные отсутствуют
110	795747.44	1324294.78	данные отсутствуют	данные отсутствуют
111	795741.46	1324290.31	данные отсутствуют	данные отсутствуют
111	795741.46	1324290.31	данные отсутствуют	данные отсутствуют
Государственный регистратор				ФГИС ЕГРН
полное наименование должности			подпись	инициалы, фамилия

М.П.

<b>Земельный участок</b>			
(вид объекта недвижимости)			
Лист № ____	Раздела <b>4.2</b>	Всего листов раздела <b>4.2</b> : ____	Всего разделов: ____
15.09.2021 № 99/2021/417616182			
Кадастровый номер:		02:17:050703:26	

Номер точки	Координаты, м		Описание закрепления на местности	Средняя квадратическая погрешность определения координат характерных точек границы части земельного участка, м
	X	Y		
1	2	3	4	5
112	795734.58	1324283.95	данные отсутствуют	данные отсутствуют
112	795734.58	1324283.95	данные отсутствуют	данные отсутствуют
113	795729.27	1324279.19	данные отсутствуют	данные отсутствуют
113	795729.27	1324279.19	данные отсутствуют	данные отсутствуют
114	795727.23	1324277.14	данные отсутствуют	данные отсутствуют
114	795727.23	1324277.14	данные отсутствуют	данные отсутствуют
115	795726.81	1324270.33	данные отсутствуют	данные отсутствуют
115	795726.81	1324270.33	данные отсутствуют	данные отсутствуют
116	795721.24	1324264.77	данные отсутствуют	данные отсутствуют
116	795721.24	1324264.77	данные отсутствуют	данные отсутствуют
117	795716.39	1324265.47	данные отсутствуют	данные отсутствуют
117	795716.39	1324265.47	данные отсутствуют	данные отсутствуют
118	795710.7	1324268.06	данные отсутствуют	данные отсутствуют
118	795710.7	1324268.06	данные отсутствуют	данные отсутствуют
119	795702.44	1324270	данные отсутствуют	данные отсутствуют
119	795702.44	1324270	данные отсутствуют	данные отсутствуют
120	795698.22	1324268.32	данные отсутствуют	данные отсутствуют

Государственный регистратор		ФГИС ЕГРН
полное наименование должности	подпись	инициалы, фамилия

М.П.

<b>Земельный участок</b>			
(вид объекта недвижимости)			
Лист № ____	Раздела <b>4.2</b>	Всего листов раздела <b>4.2</b> : ____	Всего разделов: ____
15.09.2021 № 99/2021/417616182			
Кадастровый номер:		02:17:050703:26	

Номер точки	Координаты, м		Описание закрепления на местности	Средняя квадратическая погрешность определения координат характерных точек границы части земельного участка, м
	X	Y		
1	2	3	4	5
120	795698.22	1324268.32	данные отсутствуют	данные отсутствуют
121	795693.31	1324262.19	данные отсутствуют	данные отсутствуют
121	795693.31	1324262.19	данные отсутствуют	данные отсутствуют
122	795689.96	1324261.89	данные отсутствуют	данные отсутствуют
122	795689.96	1324261.89	данные отсутствуют	данные отсутствуют
123	795686.03	1324264.91	данные отсутствуют	данные отсутствуют
123	795686.03	1324264.91	данные отсутствуют	данные отсутствуют
124	795684.84	1324267.7	данные отсутствуют	данные отсутствуют
124	795684.84	1324267.7	данные отсутствуют	данные отсутствуют
125	795682.36	1324268.24	данные отсутствуют	данные отсутствуют
125	795682.36	1324268.24	данные отсутствуют	данные отсутствуют
126	795680.07	1324264.81	данные отсутствуют	данные отсутствуют
126	795680.07	1324264.81	данные отсутствуют	данные отсутствуют
127	795677.29	1324258.99	данные отсутствуют	данные отсутствуют
127	795677.29	1324258.99	данные отсутствуют	данные отсутствуют
128	795673.94	1324258.69	данные отсутствуют	данные отсутствуют
128	795673.94	1324258.69	данные отсутствуют	данные отсутствуют

Государственный регистратор		ФГИС ЕГРН
полное наименование должности	подпись	инициалы, фамилия

М.П.

<b>Земельный участок</b>			
(вид объекта недвижимости)			
Лист № ____ Раздела <b>4.2</b>	Всего листов раздела <b>4.2</b> : ____	Всего разделов: ____	Всего листов выписки: ____
<b>15.09.2021 № 99/2021/417616182</b>			
Кадастровый номер:		<b>02:17:050703:26</b>	

Номер точки	Координаты, м		Описание закрепления на местности	Средняя квадратическая погрешность определения координат характерных точек границы части земельного участка, м
	X	Y		
1	2	3	4	5
129	795670.3	1324261.23	данные отсутствуют	данные отсутствуют
129	795670.3	1324261.23	данные отсутствуют	данные отсутствуют
130	795663.43	1324269.68	данные отсутствуют	данные отсутствуют
130	795663.43	1324269.68	данные отсутствуют	данные отсутствуют
131	795657.29	1324275.83	данные отсутствуют	данные отсутствуют
131	795657.29	1324275.83	данные отсутствуют	данные отсутствуют
132	795654.63	1324277.31	данные отсутствуют	данные отсутствуют
132	795654.63	1324277.31	данные отсутствуют	данные отсутствуют
133	795648.95	1324266.45	данные отсутствуют	данные отсутствуют
133	795648.95	1324266.45	данные отсутствуют	данные отсутствуют
134	795639.09	1324264.33	данные отсутствуют	данные отсутствуют
134	795639.09	1324264.33	данные отсутствуют	данные отсутствуют
135	795636.36	1324256.62	данные отсутствуют	данные отсутствуют
135	795636.36	1324256.62	данные отсутствуют	данные отсутствуют
136	795632.62	1324250.21	данные отсутствуют	данные отсутствуют
136	795632.62	1324250.21	данные отсутствуют	данные отсутствуют
137	795629.42	1324245.41	данные отсутствуют	данные отсутствуют
Государственный регистратор				ФГИС ЕГРН
полное наименование должности			подпись	инициалы, фамилия

М.П.

Раздел 4.2

Выписка из Единого государственного реестра недвижимости об объекте недвижимости  
Сведения о частях земельного участка

<b>Земельный участок</b>			
(вид объекта недвижимости)			
Лист № ____ Раздела <b>4.2</b>	Всего листов раздела <b>4.2</b> : ____	Всего разделов: ____	Всего листов выписки: ____
<b>15.09.2021 № 99/2021/417616182</b>			
Кадастровый номер:		<b>02:17:050703:26</b>	

Номер точки	Координаты, м		Описание закрепления на местности	Средняя квадратическая погрешность определения координат характерных точек границы части земельного участка, м
	X	Y		
1	2	3	4	5
137	795629.42	1324245.41	данные отсутствуют	данные отсутствуют
138	795621.95	1324243.28	данные отсутствуют	данные отсутствуют
138	795621.95	1324243.28	данные отсутствуют	данные отсутствуют
139	795612.35	1324243.28	данные отсутствуют	данные отсутствуют
139	795612.35	1324243.28	данные отсутствуют	данные отсутствуют
140	795597.94	1324244.34	данные отсутствуют	данные отсутствуют
140	795597.94	1324244.34	данные отсутствуют	данные отсутствуют
141	795589.92	1324244.34	данные отсутствуют	данные отсутствуют
141	795589.92	1324244.34	данные отсутствуют	данные отсутствуют
142	795579.25	1324243.81	данные отсутствуют	данные отсутствуют
142	795579.25	1324243.81	данные отсутствуют	данные отсутствуют
143	795562.71	1324247.01	данные отсутствуют	данные отсутствуют
143	795562.71	1324247.01	данные отсутствуют	данные отсутствуют
144	795542.95	1324250.75	данные отсутствуют	данные отсутствуют
144	795542.95	1324250.75	данные отсутствуют	данные отсутствуют
145	795529.08	1324252.35	данные отсутствуют	данные отсутствуют
145	795529.08	1324252.35	данные отсутствуют	данные отсутствуют
Государственный регистратор				ФГИС ЕГРН
полное наименование должности			подпись	инициалы, фамилия

М.П.

<b>Земельный участок</b>			
(вид объекта недвижимости)			
Лист № ____ Раздела <b>4.2</b>	Всего листов раздела <b>4.2</b> : ____	Всего разделов: ____	Всего листов выписки: ____
<b>15.09.2021 № 99/2021/417616182</b>			
Кадастровый номер:		<b>02:17:050703:26</b>	

Номер точки	Координаты, м		Описание закрепления на местности	Средняя квадратическая погрешность определения координат характерных точек границы части земельного участка, м
	X	Y		
1	2	3	4	5
146	795524.28	1324245.94	данные отсутствуют	данные отсутствуют
146	795524.28	1324245.94	данные отсутствуют	данные отсутствуют
147	795521.01	1324242.42	данные отсутствуют	данные отсутствуют
147	795521.01	1324242.42	данные отсутствуют	данные отсутствуют
148	795891.3	1324163.66	данные отсутствуют	данные отсутствуют
148	795891.3	1324163.66	данные отсутствуют	данные отсутствуют
149	795890.35	1324165.93	данные отсутствуют	данные отсутствуют
149	795890.35	1324165.93	данные отсутствуют	данные отсутствуют
150	795576.43	1324367.57	данные отсутствуют	данные отсутствуют
151	795571.08	1324368.37	данные отсутствуют	данные отсутствуют
152	795558.72	1324367.85	данные отсутствуют	данные отсутствуют
153	795552.59	1324367.61	данные отсутствуют	данные отсутствуют
154	795501.5	1324355.98	данные отсутствуют	данные отсутствуют
155	795499.31	1324355.66	данные отсутствуют	данные отсутствуют
156	795487.34	1324354.44	данные отсутствуют	данные отсутствуют
157	795484.39	1324353.53	данные отсутствуют	данные отсутствуют

Государственный регистратор		ФГИС ЕГРН
полное наименование должности	подпись	инициалы, фамилия

М.П.

Выписка из Единого государственного реестра недвижимости об объекте недвижимости

**Сведения о характеристиках объекта недвижимости**

На основании запроса от 15.09.2021 г., поступившего на рассмотрение 15.09.2021 г., сообщаем, что согласно записям Единого государственного реестра недвижимости:

<b>Земельный участок</b>			
(вид объекта недвижимости)			
Лист № ____ Раздела <b>1</b>	Всего листов раздела <b>1</b> : ____	Всего разделов: ____	Всего листов выписки: ____
<b>15.09.2021 № 99/2021/417553122</b>			
Кадастровый номер:		<b>02:17:050703:45</b>	

Номер кадастрового квартала:	02:17:050703
Дата присвоения кадастрового номера:	10.09.2019
Ранее присвоенный государственный учетный номер:	данные отсутствуют
Адрес:	Республика Башкортостан, р-н Бураевский, с/с Ванышевский
Площадь:	10001 +/- 875 кв. м
Кадастровая стоимость, руб.:	22602.26
Кадастровые номера расположенных в пределах земельного участка объектов недвижимости:	данные отсутствуют
Кадастровые номера объектов недвижимости, из которых образован объект недвижимости:	02:17:000000:194, 02:17:050703:21
Кадастровые номера образованных объектов недвижимости:	данные отсутствуют
Сведения о включении объекта недвижимости в состав предприятия как имущественного комплекса:	

Государственный регистратор		ФГИС ЕГРН
полное наименование должности	подпись	инициалы, фамилия

М.П.

Раздел 1

Выписка из Единого государственного реестра недвижимости об объекте недвижимости

**Сведения о характеристиках объекта недвижимости**

<b>Земельный участок</b>			
(вид объекта недвижимости)			
Лист № ____ Раздела <b>1</b>	Всего листов раздела <b>1</b> : ____	Всего разделов: ____	Всего листов выписки: ____
<b>15.09.2021 № 99/2021/417553122</b>			
Кадастровый номер:		<b>02:17:050703:45</b>	

Категория земель:	Земли сельскохозяйственного назначения
Виды разрешенного использования:	Для сельскохозяйственного производства
Сведения о кадастровом инженере:	Ахметгалиев Фанус Габдрахимович №02-11-276
Сведения о лесах, водных объектах и об иных природных объектах, расположенных в пределах земельного участка:	данные отсутствуют
Сведения о том, что земельный участок полностью или частично расположен в границах зоны с особыми условиями использования территории или территории объекта культурного наследия	данные отсутствуют
Сведения о том, что земельный участок расположен в границах особой экономической зоны, территории опережающего социально-экономического развития, зоны территориального развития в Российской Федерации, игровой зоны:	данные отсутствуют
Сведения о том, что земельный участок расположен в границах особо охраняемой природной территории, охотничьих угодий, лесничеств, лесопарков:	данные отсутствуют
Сведения о результатах проведения государственного земельного надзора:	данные отсутствуют
Сведения о расположении земельного участка в границах территории, в отношении которой утвержден проект межевания территории:	данные отсутствуют

Государственный регистратор		ФГИС ЕГРН
полное наименование должности	подпись	инициалы, фамилия

М.П.

Выписка из Единого государственного реестра недвижимости об объекте недвижимости  
Сведения о характеристиках объекта недвижимости

Земельный участок			
(вид объекта недвижимости)			
Лист № ____ Раздела <u>1</u>	Всего листов раздела <u>1</u> : ____	Всего разделов: ____	Всего листов выписки: ____
15.09.2021 № 99/2021/417553122			
Кадастровый номер:		02:17:050703:45	
Условный номер земельного участка:	данные отсутствуют		
Сведения о принятии акта и (или) заключении договора, предусматривающих предоставление в соответствии с земельным законодательством исполнительным органом государственной власти или органом местного самоуправления находящегося в государственной или муниципальной собственности земельного участка для строительства наемного дома социального использования или наемного дома коммерческого использования:	данные отсутствуют		
Сведения о том, что земельный участок или земельные участки образованы на основании решения об изъятии земельного участка и (или) расположенного на нем объекта недвижимости для государственных или муниципальных нужд:	данные отсутствуют		
Сведения о том, что земельный участок образован из земель или земельного участка, государственная собственность на которые не разграничена:	данные отсутствуют		
Сведения о наличии земельного спора о местоположении границ земельных участков:	данные отсутствуют		
Статус записи об объекте недвижимости:	Сведения об объекте недвижимости имеют статус "актуальные"		
Особые отметки:	Для данного земельного участка обеспечен доступ посредством земельного участка (земельных участков) с кадастровым номером (кадастровыми номерами) 02:17:000000:194. Сведения о видах разрешенного использования имеют статус «Актуальные незасвидетельствованные». Право (ограничение права, обременение объекта недвижимости) зарегистрировано на данный объект недвижимости с видами разрешенного использования отсутствует. Сведения необходимые для заполнения раздела 3.1 отсутствуют.		
Получатель выписки:	Рачкова Елена Сергеевна		

Государственный регистратор		ФГИС ЕГРН
полное наименование должности	подпись	инициалы, фамилия

М.П.

Раздел 2

Выписка из Единого государственного реестра недвижимости об объекте недвижимости  
Сведения о зарегистрированных правах

Земельный участок			
(вид объекта недвижимости)			
Лист № ____ Раздела <u>2</u>	Всего листов раздела <u>2</u> : ____	Всего разделов: ____	Всего листов выписки: ____
15.09.2021 № 99/2021/417553122			
Кадастровый номер:		02:17:050703:45	
1.	Правообладатель (правообладатели):	1.1. данные о правообладателе отсутствуют	
2.	Вид, номер и дата государственной регистрации права:	2.1. не зарегистрировано	
3.	Ограничение прав и обременение объекта недвижимости:		
	3.1.1.	вид:	Аренда (в том числе, субаренда)
		дата государственной регистрации:	31.03.2020
		номер государственной регистрации:	02:17:050703:45-02/130/2020-2
		срок, на который установлено ограничение прав и обременение объекта недвижимости:	с 27.02.2020 по 26.02.2030
		лицо, в пользу которого установлено ограничение прав и обременение объекта недвижимости:	Нугманов Рифат Салимгараевич
	основание государственной регистрации:	'Договор аренды находящегося в государственной собственности земельного участка' №14-2020 от 27.02.2020	
4.	Договоры участия в долевом строительстве:	не зарегистрировано	
5.	Заявленные в судебном порядке права требования:	данные отсутствуют	
6.	Сведения о возражении в отношении зарегистрированного права:	данные отсутствуют	
7.	Сведения о наличии решения об изъятии объекта недвижимости для государственных и муниципальных нужд:	данные отсутствуют	
8.	Сведения о невозможности государственной регистрации без личного участия правообладателя или его законного представителя:		
9.	Правопритязания и сведения о наличии поступивших, но не рассмотренных заявлений о проведении государственной регистрации права (перехода, прекращения права), ограничения права или обременения объекта недвижимости, сделки в отношении объекта недвижимости:	данные отсутствуют	
10.	Сведения об осуществлении государственной регистрации сделки, права, ограничения права без необходимого в силу закона согласия третьего лица, органа:	данные отсутствуют	
11.	Сведения о невозможности государственной регистрации перехода, прекращения, ограничения права на земельный участок из земель сельскохозяйственного назначения:		

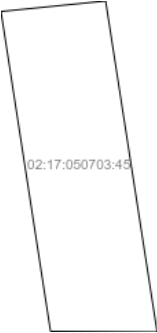
Государственный регистратор		ФГИС ЕГРН
полное наименование должности	подпись	инициалы, фамилия

М.П.



Выписка из Единого государственного реестра недвижимости об объекте недвижимости  
**Описание местоположения земельного участка**

<b>Земельный участок</b>			
<small>(вид объекта недвижимости)</small>			
Лист № __ Раздела <u>3</u>	Всего листов раздела <u>3</u> : __	Всего разделов: __	Всего листов выписки: __
15.09.2021 № 99/2021/417553122			
Кадастровый номер:		02:17:050703:45	

План (чертеж, схема) земельного участка			
			
Масштаб 1: данные отсутствуют	Условные обозначения:		

Государственный регистратор		ФГИС ЕГРН
полное наименование должности	подпись	инициалы, фамилия

М.П.

<b>Земельный участок</b>			
(вид объекта недвижимости)			
Лист № <u>    </u> Раздела <u>3.2</u>	Всего листов раздела <u>3.2</u> : <u>    </u>	Всего разделов: <u>    </u>	Всего листов выписки: <u>    </u>
15.09.2021 № 99/2021/417553122			
Кадастровый номер:		02:17:050703:45	

Сведения о характерных точках границы земельного участка				
Система координат: МСК-05				
Зона №				
Номер точки	Координаты		Описание закрепления на местности	Средняя квадратическая погрешность определения координат характерных точек границ земельного участка, м
	X	Y		
1	2	3	4	5
1	795659.16	1324163.65	данные отсутствуют	данные отсутствуют
2	795664.8	1324219.98	данные отсутствуют	данные отсутствуют
3	795487.19	1324247.7	данные отсутствуют	данные отсутствуют
4	795487.51	1324190.32	данные отсутствуют	данные отсутствуют

Государственный регистратор		ФГИС ЕГРН
полное наименование должности	подпись	инициалы, фамилия

М.П.

Раздел 4

<b>Земельный участок</b>			
(вид объекта недвижимости)			
Лист № <u>    </u> Раздела <u>4</u>	Всего листов раздела <u>4</u> : <u>    </u>	Всего разделов: <u>    </u>	Всего листов выписки: <u>    </u>
15.09.2021 № 99/2021/417553122			
Кадастровый номер:		02:17:050703:45	

План (чертеж, схема) части земельного участка	Учетный номер части: <u>02:17:050703:45/1</u>
	
Масштаб 1: данные отсутствуют	Условные обозначения:

Государственный регистратор		ФГИС ЕГРН
полное наименование должности	подпись	инициалы, фамилия

М.П.

<b>Земельный участок</b>			
(вид объекта недвижимости)			
Лист № __ Раздела <b>4</b>	Всего листов раздела <b>4</b> : __	Всего разделов: __	Всего листов выписки: __
<b>15.09.2021 № 99/2021/417553122</b>			
Кадастровый номер:		<b>02:17:050703:45</b>	

План (чертеж, схема) части земельного участка	Учетный номер части: <b>02:17:050703:45/2</b>
	
Масштаб 1: данные отсутствуют	Условные обозначения:

Государственный регистратор		ФГИС ЕГРН
полное наименование должности	подпись	инициалы, фамилия

М.П.

Выписка из Единого государственного реестра недвижимости об объекте недвижимости  
Сведения о частях земельного участка

Раздел 4.1

<b>Земельный участок</b>			
(вид объекта недвижимости)			
Лист № __ Раздела <b>4.1</b>	Всего листов раздела <b>4.1</b> : __	Всего разделов: __	Всего листов выписки: __
<b>15.09.2021 № 99/2021/417553122</b>			
Кадастровый номер:		<b>02:17:050703:45</b>	

Учетный номер части	Площадь (м <sup>2</sup> )	Содержание ограничения в использовании или ограничения права на объект недвижимости или обременения объекта недвижимости
1	2	3
1	9832	Ограничения прав на земельный участок, предусмотренные статьями 56, 56.1 Земельного кодекса Российской Федерации, Водный кодекс Российской Федерации № 74-ФЗ от 03.06.2006, срок действия: 20.08.2021
2	6893	Ограничения прав на земельный участок, предусмотренные статьями 56, 56.1 Земельного кодекса Российской Федерации, Водный кодекс Российской Федерации № 74-ФЗ от 03.06.2006, срок действия: 20.08.2021

Государственный регистратор		ФГИС ЕГРН
полное наименование должности	подпись	инициалы, фамилия

М.П.

Выписка из Единого государственного реестра недвижимости об объекте недвижимости  
Сведения о частях земельного участка

Земельный участок				
(вид объекта недвижимости)				
Лист № ____ Раздела <b>4.2</b>		Всего листов раздела <b>4.2</b> : ____		Всего разделов: ____
15.09.2021 № 99/2021/417553122				
Кадастровый номер:			02:17:050703:45	
Сведения о характерных точках границы части (частей) земельного участка				
Учетный номер части: 1				
Система координат: МСК-05				
Зона №				
Номер точки	Координаты, м		Описание закрепления на местности	Средняя квадратическая погрешность определения координат характерных точек границы части земельного участка, м
	X	Y		
1	2	3	4	5
1	795659.16	1324163.65	данные отсутствуют	данные отсутствуют
2	795664.8	1324219.98	данные отсутствуют	данные отсутствуют
2	795664.8	1324219.98	данные отсутствуют	данные отсутствуют
3	795487.19	1324247.7	данные отсутствуют	данные отсутствуют
3	795487.19	1324247.7	данные отсутствуют	данные отсутствуют
4	795487.51	1324190.32	данные отсутствуют	данные отсутствуют
4	795487.51	1324190.32	данные отсутствуют	данные отсутствуют
5	795521.01	1324242.42	данные отсутствуют	данные отсутствуют
5	795521.01	1324242.42	данные отсутствуют	данные отсутствуют
6	795517.34	1324238.48	данные отсутствуют	данные отсутствуют
6	795517.34	1324238.48	данные отсутствуют	данные отсутствуют
7	795505.6	1324235.8	данные отсутствуют	данные отсутствуют
7	795505.6	1324235.8	данные отсутствуют	данные отсутствуют
8	795495.98	1324240.08	данные отсутствуют	данные отсутствуют
8	795495.98	1324240.08	данные отсутствуют	данные отсутствуют
9	795493.43	1324246.73	данные отсутствуют	данные отсутствуют
Государственный регистратор			ФГИС ЕГРН	
полное наименование должности			подпись	
			инициалы, фамилия	

М.П.

Раздел 4.2

Выписка из Единого государственного реестра недвижимости об объекте недвижимости  
Сведения о частях земельного участка

Земельный участок				
(вид объекта недвижимости)				
Лист № ____ Раздела <b>4.2</b>		Всего листов раздела <b>4.2</b> : ____		Всего разделов: ____
15.09.2021 № 99/2021/417553122				
Кадастровый номер:			02:17:050703:45	
Номер точки	Координаты, м		Описание закрепления на местности	Средняя квадратическая погрешность определения координат характерных точек границы части земельного участка, м
	X	Y		
1	2	3	4	5
9	795493.43	1324246.73	данные отсутствуют	данные отсутствуют
10	795528.43	1324189.72	данные отсутствуют	данные отсутствуют
11	795540.06	1324193.94	данные отсутствуют	данные отсутствуют
12	795553.32	1324197.91	данные отсутствуют	данные отсутствуют
13	795569.75	1324194.72	данные отсутствуют	данные отсутствуют
14	795581.72	1324193.87	данные отсутствуют	данные отсутствуют
15	795596.1	1324194.34	данные отсутствуют	данные отсутствуют
16	795608.67	1324193.41	данные отсутствуют	данные отсутствуют
17	795621.95	1324193.28	данные отсутствуют	данные отсутствуют
18	795634.22	1324194.8	данные отсутствуют	данные отсутствуют
19	795647.1	1324198.64	данные отсутствуют	данные отсутствуют
20	795658.04	1324204.41	данные отсутствуют	данные отсутствуют
21	795663.49	1324206.85	данные отсутствуют	данные отсутствуют
22	795512.18	1324186.49	данные отсутствуют	данные отсутствуют
Государственный регистратор			ФГИС ЕГРН	
полное наименование должности			подпись	
			инициалы, фамилия	

М.П.

Земельный участок				
(вид объекта недвижимости)				
Лист № ____ Раздела <b>4.2</b>		Всего листов раздела <b>4.2</b> : ____		Всего разделов: ____
15.09.2021 № 99/2021/417553122				
Кадастровый номер:			02:17:050703:45	
Сведения о характерных точках границы части (частей) земельного участка				
Учетный номер части: 2				
Система координат: МСК-05				
Зона №				
Номер точки	Координаты, м		Описание закрепления на местности	Средняя квадратическая погрешность определения координат характерных точек границы части земельного участка, м
	X	Y		
1	2	3	4	5
1	795659.16	1324163.65	данные отсутствуют	данные отсутствуют
2	795664.8	1324219.98	данные отсутствуют	данные отсутствуют
2	795664.8	1324219.98	данные отсутствуют	данные отсутствуют
3	795487.19	1324247.7	данные отсутствуют	данные отсутствуют
3	795487.19	1324247.7	данные отсутствуют	данные отсутствуют
4	795487.51	1324190.32	данные отсутствуют	данные отсутствуют
4	795487.51	1324190.32	данные отсутствуют	данные отсутствуют
5	795521.01	1324242.42	данные отсутствуют	данные отсутствуют
5	795521.01	1324242.42	данные отсутствуют	данные отсутствуют
6	795517.34	1324238.48	данные отсутствуют	данные отсутствуют
6	795517.34	1324238.48	данные отсутствуют	данные отсутствуют
7	795505.6	1324235.8	данные отсутствуют	данные отсутствуют
7	795505.6	1324235.8	данные отсутствуют	данные отсутствуют
8	795495.98	1324240.08	данные отсутствуют	данные отсутствуют
8	795495.98	1324240.08	данные отсутствуют	данные отсутствуют
9	795493.43	1324246.73	данные отсутствуют	данные отсутствуют
Государственный регистратор			ФГИС ЕГРН	
полное наименование должности			подпись	
			инициалы, фамилия	

М.П.

Раздел 4.2

Выписка из Единого государственного реестра недвижимости об объекте недвижимости  
Сведения о частях земельного участка

Земельный участок				
(вид объекта недвижимости)				
Лист № ____ Раздела <b>4.2</b>		Всего листов раздела <b>4.2</b> : ____		Всего разделов: ____
15.09.2021 № 99/2021/417553122				
Кадастровый номер:			02:17:050703:45	
Сведения о характерных точках границы части (частей) земельного участка				
Учетный номер части: 2				
Система координат: МСК-05				
Зона №				
Номер точки	Координаты, м		Описание закрепления на местности	Средняя квадратическая погрешность определения координат характерных точек границы части земельного участка, м
	X	Y		
1	2	3	4	5
9	795493.43	1324246.73	данные отсутствуют	данные отсутствуют
10	795528.43	1324189.72	данные отсутствуют	данные отсутствуют
11	795540.06	1324193.94	данные отсутствуют	данные отсутствуют
12	795553.32	1324197.91	данные отсутствуют	данные отсутствуют
13	795569.75	1324194.72	данные отсутствуют	данные отсутствуют
14	795581.72	1324193.87	данные отсутствуют	данные отсутствуют
15	795596.1	1324194.34	данные отсутствуют	данные отсутствуют
16	795608.67	1324193.41	данные отсутствуют	данные отсутствуют
17	795621.95	1324193.28	данные отсутствуют	данные отсутствуют
18	795634.22	1324194.8	данные отсутствуют	данные отсутствуют
19	795647.1	1324198.64	данные отсутствуют	данные отсутствуют
20	795658.04	1324204.41	данные отсутствуют	данные отсутствуют
21	795663.49	1324206.85	данные отсутствуют	данные отсутствуют
22	795512.18	1324186.49	данные отсутствуют	данные отсутствуют
Государственный регистратор			ФГИС ЕГРН	
полное наименование должности			подпись	
			инициалы, фамилия	

М.П.