

**Акционерное общество
«Научно-исследовательский и проектный институт гражданского
строительства, благоустройства и городского дизайна «Моспроект-3»
АО «Моспроект-3»**



**Г Р У П П А К О М П А Н И Й
МОСПРОЕКТ-3**

Свидетельство № СРО-П-132-01022010 от 24.06.2019г.

Заказчик – Государственная компания «Российские автомобильные дороги»

***Строительство скоростной автомобильной дороги Казань –
Екатеринбург на участке Дюртюли – Ачит***

**этап 1.1 км 0 – км 90
Республика Башкортостан**

ПРОЕКТ МЕЖЕВАНИЯ ТЕРРИТОРИИ

**Материалы по обоснованию проекта межевания территории
Раздел 4. Материалы по обоснованию проекта межевания
территории. Пояснительная записка**

Том 2.4.22

**Часть 22. Материалы по обоснованию проекта межевания
территории. Приложения**

**Кадастровые выписки (кад.кварталы 02:17:050801,
02:17:050802, 02:17:050803, 02:17:050901, 02:17:050902,
02:17:060802, 02:17:060901, 02:17:060903, 02:17:061002,
02:17:070902, 02:17:101001)**

8841-21-1.1-ПМТ- ПММО2.4.22

**Акционерное общество
«Научно-исследовательский и проектный институт гражданского
строительства, благоустройства и городского дизайна «Моспроект-3»
АО «Моспроект-3»**

***Строительство скоростной автомобильной дороги Казань –
Екатеринбург на участке Дюртюли – Ачит
этап 1.1 км 0 – км 90
Республика Башкортостан***

ПРОЕКТ МЕЖЕВАНИЯ ТЕРРИТОРИИ

**Материалы по обоснованию проекта межевания территории
Раздел 4. Материалы по обоснованию проекта межевания
территории. Пояснительная записка**

Том 2.4.22

**Часть 22. Материалы по обоснованию проекта межевания
территории. Приложения**

**Кадастровые выписки (кад.кварталы 02:17:050801,
02:17:050802, 02:17:050803, 02:17:050901, 02:17:050902,
02:17:060802, 02:17:060901, 02:17:060903, 02:17:061002,
02:17:070902, 02:17:101001)**

8841-21-1.1-ПМТ- ПММО2.4.22

Руководитель Дирекции
по проектированию №2



Т.И. Гушляк

Комплексный главный
инженер проекта

А.В. Федосеев

2021

Согласовано		
Взам. инв. №		
Подпись и дата		
Инв. № подл.		



**СТРОИТЕЛЬСТВО СКОРОСТНОЙ АВТОМОБИЛЬНОЙ ДОРОГИ
КАЗАНЬ – ЕКАТЕРИНБУРГ НА УЧАСТКЕ ДЮРТЮЛИ – АЧИТ**

**Строительство скоростной автомобильной дороги Казань –
Екатеринбург на участке Дюртюли – Ачит
этап 1.1 км 0 – км 90
Республика Башкортостан**

**Проект межевания территории
Материалы по обоснованию проекта межевания территории
Раздел 4. Материалы по обоснованию проекта межевания
территории. Пояснительная записка
Том 2.4.22**

**Часть 22. Материалы по обоснованию проекта межевания территории.
Приложения**

***Кадастровые выписки (кад.кварталы 02:17:050801, 02:17:050802,
02:17:050803, 02:17:050901, 02:17:050902, 02:17:060802, 02:17:060901,
02:17:060903, 02:17:061002, 02:17:070902, 02:17:101001)
8841-21-1.1-ПМТ- ПММО2.4.22***

Генеральный директор

Комплексный ГИП



Ю.А. Орленко

О.Н. Андреева

**Санкт-Петербург
2021**



ИНН 7710946388 КПП 770901001 ОГРН 1137746777871
Россия, 127006, г. Москва, Страстной бульвар, д. 9, эт. 3 пом. XV ком. 7
Тел.: +7 (495) 775-99-20, post@avtodor-eng.ru, www.avtodor-eng.ru

ПРОЕКТ МЕЖЕВАНИЯ ТЕРРИТОРИИ ЛИНЕЙНОГО ОБЪЕКТА

«Строительство скоростной автомобильной дороги Казань – Екатеринбург на участке Дюртюли – Ачит», этап 1.1. км 0 – км 90, Республика Башкортостан»

**Материалы по обоснованию проекта межевания территории
Раздел 4. Материалы по обоснованию проекта межевания территории.
Пояснительная записка**

Том 2.4.22

**Часть 22. Материалы по обоснованию проекта межевания территории.
Приложения**

**Кадастровые выписки (кад.кварталы 02:17:050801, 02:17:050802,
02:17:050803, 02:17:050901, 02:17:050902, 02:17:060802, 02:17:060901,
02:17:060903, 02:17:061002, 02:17:070902, 02:17:101001)**

8841-21-1.1-ПМТ- ПММО2.4.22

Генеральный директор

Начальник управления
территориального планирования




К.В. Могильный

Е.Ю. Погоньева

Москва 2021

СОСТАВ АВТОРСКОГО КОЛЛЕКТИВА
ПРОЕКТА МЕЖЕВАНИЯ ТЕРРИТОРИИ ЛИНЕЙНОГО ОБЪЕКТА
«Строительство скоростной автомобильной дороги Казань – Екатеринбург на участке
Дюртюли – Ачит», этап 1.1 км 0 – км 90, Республика Башкортостан»

Начальник управления
территориального планирования



(подпись)

Погоньева Е.Ю.

Начальник отдела
территориального планирования



(подпись)

Рачкова Е.С.

Главный специалист отдела
территориального планирования



(подпись)

Копейкина О.М.


Главный специалист отдела подготовки
исходно-разрешительной документации



(подпись)

Минубаева Ю.Р.

Ведущий специалист отдела
территориального планирования



(подпись)

Жарикова М.С.

Специалист отдела подготовки
исходно-разрешительной документации



(подпись)

Янин Т.С.

45. Выписка из Единого государственного реестра недвижимости об объекте недвижимости на земельный участок с кадастровым номером 02:17:101001:47.....518
46. Выписка из Единого государственного реестра недвижимости об объекте недвижимости на земельный участок с кадастровым номером 02:17:101001:48.....521
47. Выписка из Единого государственного реестра недвижимости об объекте недвижимости на земельный участок с кадастровым номером 02:17:101001:163.....524
48. Выписка из Единого государственного реестра недвижимости об объекте недвижимости на земельный участок с кадастровым номером 02:17:101001:165.....533

**Строительство скоростной автомобильной дороги Казань –
Екатеринбург на участке Дюртюли – Ачит**

Номер тома	Обозначение	Наименование	Примечание
Строительство скоростной автомобильной дороги Казань – Екатеринбург на участке Дюртюли – Ачит», этап 1.1 км 0 – км 90, Республика Башкортостан			
Проект планировки территории			
1. Основная часть проекта планировки территории			
Раздел 1. «Проект планировки территории. Графическая часть»			
Том 1.1.1	8841-21-1.1-ППТ-ППОЧ1.1.1	Часть 1. Чертежи красных линий. Муниципальный район Дюртюлинский район	АО «Петербургские дороги»
Том 1.1.2	8841-21-1.1-ППТ-ППОЧ1.1.2	Часть 2. Чертежи красных линий. Муниципальный район Бураевский район	АО «Петербургские дороги»
Том 1.1.3	8841-21-1.1-ППТ-ППОЧ1.1.3	Часть 3. Чертежи границ зон планируемого размещения линейных объектов, совмещенный с чертежом границ зон планируемого размещения линейных объектов, подлежащих реконструкции в связи с изменением их местоположения (автомобильных дорог). Муниципальный район Дюртюлинский район	АО «Петербургские дороги»
Том 1.1.4	8841-21-1.1-ППТ-ППОЧ1.1.4	Часть 4. Чертежи границ зон планируемого размещения линейных объектов, совмещенный с чертежом границ зон планируемого размещения линейных объектов, подлежащих реконструкции в связи с изменением их местоположения (автомобильных дорог). Муниципальный район Бураевский район	АО «Петербургские дороги»
Том 1.1.5	8841-21-1.1-ППТ-ППОЧ1.1.5	Часть 5. Чертежи границ зон планируемого размещения линейных объектов, подлежащих реконструкции в связи с изменением их местоположения (инженерных сетей и сооружений). Муниципальный район Дюртюлинский район	АО «Петербургские дороги»
Том 1.1.6	8841-21-1.1-ППТ-ППОЧ1.1.6	Часть 6. Чертежи границ зон планируемого размещения линейных объектов, подлежащих реконструкции в связи с изменением их местоположения (инженерных сетей и сооружений). Муниципальный район Бураевский район	АО «Петербургские дороги»

Согласовано

Взам. инв. №

Подпись и дата

Инв. № подл.

8841-21-1.1-СП

Изм.	Кол.уч.	Лист	№док.	Подпись	Дата
Разработал		Кудрявцева			10.21
Н.Контр.		Кузнецов			10.21
КГИП		Андреева			10.21

Состав документации
по планировке территории

Стадия	Лист	Листов
ДПТ	1	14



**Строительство скоростной автомобильной дороги Казань –
Екатеринбург на участке Дюряули – Ачит**

Раздел 2. «Положение о размещении линейных объектов»

Том 1.2.1	8841-21-1.1-ППТ- ППОЧ1.2.1	Часть 1. Положение о размещении линейных объектов	АО «Петербургские дороги»
-----------	-------------------------------	--	------------------------------

2. Материалы по обоснованию проекта планировки территории

**Раздел 3. «Материалы по обоснованию проекта планировки территории.
Графическая часть»**

Том 2.3.1	8841-21-1.1-ППТ- ППМО2.3.1	Часть 1. Схема расположения элементов планировочной структуры. Схема использования территории в период подготовки проекта планировки территории. Муниципальный район Дюряулинский район	АО «Петербургские дороги»
Том 2.3.2	8841-21-1.1-ППТ- ППМО2.3.2	Часть 2. Схема расположения элементов планировочной структуры. Схема использования территории в период подготовки проекта планировки территории. Муниципальный район Бураевский район	АО «Петербургские дороги»
Том 2.3.3	8841-21-1.1-ППТ- ППМО2.3.3	Часть 3. Схема организации улично-дорожной сети и движения транспорта. Муниципальный район Дюряулинский район	АО «Петербургские дороги»
Том 2.3.4	8841-21-1.1-ППТ- ППМО2.3.4	Часть 4. Схема организации улично-дорожной сети и движения транспорта. Муниципальный район Бураевский район	АО «Петербургские дороги»
Том 2.3.5	8841-21-1.1-ППТ- ППМО2.3.5	Часть 5. Схема вертикальной планировки территории. Схема инженерной подготовки и инженерной защиты территории. Муниципальный район Дюряулинский район	АО «Петербургские дороги»
Том 2.3.6	8841-21-1.1-ППТ- ППМО2.3.6	Часть 6. Схема вертикальной планировки территории. Схема инженерной подготовки и инженерной защиты территории. Муниципальный район Бураевский район	АО «Петербургские дороги»
Том 2.3.7	8841-21-1.1-ППТ- ППМО2.3.7	Часть 7. Схема границ зон с особыми условиями использования территорий, особо охраняемых природных территорий, лесничеств, границ территорий объектов культурного наследия. Схема границ территорий, подверженных риску возникновения чрезвычайных ситуаций природного и техногенного характера (пожар, взрыв, химическое, радиоактивное заражение, затопление, подтопление, оползень, карсты, эрозия и т.д. Муниципальный район Дюряулинский район	АО «Петербургские дороги»

Инов. № подл.	Подпись и дата	Взам. инв. №

Изм.	Кол.уч.	Лист	№ док.	Подпись	Дата

8841-21-1.1-СП

Лист

2

**Строительство скоростной автомобильной дороги Казань –
Екатеринбург на участке Дюртюли – Ачит**

Том 2.3.8	8841-21-1.1-ППТ- ППМО2.3.8	Часть 8. Схема границ зон с особыми условиями использования территорий, особо охраняемых природных территорий, лесничеств, границ территорий объектов культурного наследия. Схема границ территорий, подверженных риску возникновения чрезвычайных ситуаций природного и техногенного характера (пожар, взрыв, химическое, радиоактивное заражение, затопление, подтопление, оползень, карсты, эрозия и т.д. Муниципальный район Бураевский район	АО «Петербургские дороги»
Том 2.3.9	8841-21-1.1-ППТ- ППМО2.3.9	Часть 9. Схема конструктивных и планировочных решений. Муниципальный район Дюртюлинский район	АО «Петербургские дороги»
Том 2.3.10	8841-21-1.1-ППТ- ППМО2.3.10	Часть 10. Схема конструктивных и планировочных решений. Муниципальный район Бураевский район	АО «Петербургские дороги»

**Раздел 4. «Материалы по обоснованию проекта планировки территории.
Пояснительная записка»**

Том 2.4.1	8841-21-1.1-ППТ- ППМО2.4.1	Часть 1. Пояснительная записка	АО «Петербургские дороги»
-----------	-------------------------------	---------------------------------------	------------------------------

Проект межевания территории

1. Основная часть проекта межевания территории

Раздел 1. «Проект межевания территории. Графическая часть»

Том 1.1.1	8841-21-1.1-ПМТ- ПМОЧ1.1.1	Часть 1. Проект межевания территории. Графическая часть. Сельское поселение Такарликовский сельсовет муниципального района Дюртюлинского района	АО «Петербургские дороги»/ ООО «Автодор-Инжиниринг»
Том 1.1.2	8841-21-1.1-ПМТ- ПМОЧ1.1.2	Часть 2. Проект межевания территории. Графическая часть. Сельское поселение Таймурзинский сельсовет муниципального района Дюртюлинского района	АО «Петербургские дороги»/ ООО «Автодор-Инжиниринг»
Том 1.1.3	8841-21-1.1-ПМТ- ПМОЧ1.1.3	Часть 3. Проект межевания территории. Графическая часть. Сельское поселение Суккуловский сельсовет муниципального района Дюртюлинского района	АО «Петербургские дороги»/ ООО «Автодор-Инжиниринг»
Том 1.1.4	8841-21-1.1-ПМТ- ПМОЧ1.1.4	Часть 4. Проект межевания территории. Графическая часть. Сельское поселение Учпилинский сельсовет муниципального района Дюртюлинского района	АО «Петербургские дороги»/ ООО «Автодор-Инжиниринг»
Том 1.1.5	8841-21-1.1-ПМТ- ПМОЧ1.1.5	Часть 5. Проект межевания территории. Графическая часть. Сельское поселение Староянтузовский сельсовет муниципального района Дюртюлинского района	АО «Петербургские дороги»/ ООО «Автодор-Инжиниринг»

Изм.	Кол.уч.	Лист	№ док.	Подпись	Дата

8841-21-1.1-СП

Лист

3

**Строительство скоростной автомобильной дороги Казань –
Екатеринбург на участке Дюртюли – Ачит**

Том 1.1.6	8841-21-1.1-ПМТ-ПМОЧ1.1.6	Часть 6. Проект межевания территории. Графическая часть. Сельское поселение Вострецовский сельсовет муниципального района Бураевского района	АО «Петербургские дороги»/ ООО «Автодор-Инжиниринг»
Том 1.1.7	8841-21-1.1-ПМТ-ПМОЧ1.1.7	Часть 7. Проект межевания территории. Графическая часть. Сельское поселение Бардаковский сельсовет муниципального района Бураевского района	АО «Петербургские дороги»/ ООО «Автодор-Инжиниринг»
Том 1.1.8	8841-21-1.1-ПМТ-ПМОЧ1.1.8	Часть 8. Проект межевания территории. Графическая часть. Сельское поселение Каинлыковский сельсовет муниципального района Бураевского района	АО «Петербургские дороги»/ ООО «Автодор-Инжиниринг»
Том 1.1.9	8841-21-1.1-ПМТ-ПМОЧ1.1.9	Часть 9. Проект межевания территории. Графическая часть. Сельское поселение Кушманаковский сельсовет муниципального района Бураевского района	АО «Петербургские дороги»/ ООО «Автодор-Инжиниринг»
Том 1.1.10	8841-21-1.1-ПМТ-ПМОЧ1.1.10	Часть 10. Проект межевания территории. Графическая часть. Сельское поселение Бураевский сельсовет муниципального района Бураевского района	АО «Петербургские дороги»/ ООО «Автодор-Инжиниринг»
Том 1.1.11	8841-21-1.1-ПМТ-ПМОЧ1.1.11	Часть 11. Проект межевания территории. Графическая часть. Сельское поселение Кузбаевский сельсовет муниципального района Бураевского района	АО «Петербургские дороги»/ ООО «Автодор-Инжиниринг»
Том 1.1.12	8841-21-1.1-ПМТ-ПМОЧ1.1.12	Часть 12. Проект межевания территории. Графическая часть. Сельское поселение Ваньшевский сельсовет муниципального района Бураевского района	АО «Петербургские дороги»/ ООО «Автодор-Инжиниринг»
Том 1.1.13	8841-21-1.1-ПМТ-ПМОЧ1.1.13	Часть 13. Проект межевания территории. Графическая часть. Сельское поселение Тепляковский сельсовет муниципального района Бураевского района	АО «Петербургские дороги»/ ООО «Автодор-Инжиниринг»
Раздел 2. «Проект межевания территории. Текстовая часть»			
Том 1.2.1	8841-21-1.1-ПМТ-ПМОЧ1.2.1	Часть 1. Проект межевания территории. Текстовая часть	АО «Петербургские дороги»/ ООО «Автодор-Инжиниринг»
Том 1.2.2	8841-21-1.1-ПМТ-ПМОЧ1.2.2.	Часть 2. Проект межевания территории. Текстовая часть	АО «Петербургские дороги»/ ООО «Автодор-Инжиниринг»

Инв. № подл.	Подпись и дата	Взам. инв. №	

Изм.	Кол.уч.	Лист	№ док.	Подпись	Дата

8841-21-1.1-СП

Лист

4

**Строительство скоростной автомобильной дороги Казань –
Екатеринбург на участке Дюртюли – Ачит**

2. Материалы по обоснованию проекта межевания территории

**Раздел 3. «Материалы по обоснованию проекта межевания территории.
Графическая часть»**

Том 2.3.1	8841-21-1.1-ПМТ-ПММО.2.3.1	Часть 1. Материалы по обоснованию проекта межевания территории. Графическая часть. Сельское поселение Такарликовский сельсовет муниципального района Дюртюлинского района	АО «Петербургские дороги»/ ООО «Автодор-Инжиниринг»
Том 2.3.2	8841-21-1.1-ПМТ-ПММО.2.3.2	Часть 2. Материалы по обоснованию проекта межевания территории. Графическая часть. Сельское поселение Таймурзинский сельсовет муниципального района Дюртюлинского района	АО «Петербургские дороги»/ ООО «Автодор-Инжиниринг»
Том 2.3.3	8841-21-1.1-ПМТ-ПММО.2.3.3	Часть 3. Материалы по обоснованию проекта межевания территории. Графическая часть. Сельское поселение Суккуловский сельсовет муниципального района Дюртюлинского района	АО «Петербургские дороги»/ ООО «Автодор-Инжиниринг»
Том 2.3.4	8841-21-1.1-ПМТ-ПММО.2.3.4	Часть 4. Материалы по обоснованию проекта межевания территории. Графическая часть. Сельское поселение Учпилинский сельсовет муниципального района Дюртюлинского района	АО «Петербургские дороги»/ ООО «Автодор-Инжиниринг»
Том 2.3.5	8841-21-1.1-ПМТ-ПММО.2.3.5	Часть 5. Материалы по обоснованию проекта межевания территории. Графическая часть. Сельское поселение Староянтузовский сельсовет муниципального района Дюртюлинского района	АО «Петербургские дороги»/ ООО «Автодор-Инжиниринг»
Том 2.3.6	8841-21-1.1-ПМТ-ПММО.2.3.6	Часть 6. Материалы по обоснованию проекта межевания территории. Графическая часть. Сельское поселение Вострецовский сельсовет муниципального района Бураевского района	АО «Петербургские дороги»/ ООО «Автодор-Инжиниринг»
Том 2.3.7	8841-21-1.1-ПМТ-ПММО.2.3.7	Часть 7. Материалы по обоснованию проекта межевания территории. Графическая часть. Сельское поселение Бардаковский сельсовет муниципального района Бураевского района	АО «Петербургские дороги»/ ООО «Автодор-Инжиниринг»
Том 2.3.8	8841-21-1.1-ПМТ-ПММО.2.3.8	Часть 8. Материалы по обоснованию проекта межевания территории. Графическая часть. Сельское поселение Каинлыковский сельсовет муниципального района Бураевского района	АО «Петербургские дороги»/ ООО «Автодор-Инжиниринг»
Том 2.3.9	8841-21-1.1-ПМТ-ПММО.2.3.9	Часть 9. Материалы по обоснованию проекта межевания территории. Графическая часть. Сельское поселение Кушманаковский сельсовет муниципального района Бураевского района	АО «Петербургские дороги»/ ООО «Автодор-Инжиниринг»

Изм.	Кол.уч.	Лист	№ док.	Подпись	Дата

8841-21-1.1-СП

Лист

5

**Строительство скоростной автомобильной дороги Казань –
Екатеринбург на участке Дюртюли – Ачит**

Том 2.3.10	8841-21-1.1-ПМТ-ПММО.2.3.10	Часть 10. Материалы по обоснованию проекта межевания территории. Графическая часть. Сельское поселение Бураевский сельсовет муниципального района Бураевского района	АО «Петербургские дороги»/ ООО «Автодор-Инжиниринг»
Том 2.3.11	8841-21-1.1-ПМТ-ПММО.2.3.11	Часть 11. Материалы по обоснованию проекта межевания территории. Графическая часть. Сельское поселение Кузбаевский сельсовет муниципального района Бураевского района	АО «Петербургские дороги»/ ООО «Автодор-Инжиниринг»
Том 2.3.12	8841-21-1.1-ПМТ-ПММО.2.3.12	Часть 12. Материалы по обоснованию проекта межевания территории. Графическая часть. Сельское поселение Ваньшевский сельсовет муниципального района Бураевского района	АО «Петербургские дороги»/ ООО «Автодор-Инжиниринг»
Том 2.3.13	8841-21-1.1-ПМТ-ПММО.2.3.13	Часть 13. Материалы по обоснованию проекта межевания территории. Графическая часть. Сельское поселение Тепляковский сельсовет муниципального района Бураевского района	АО «Петербургские дороги»/ ООО «Автодор-Инжиниринг»

**Раздел 4. «Материалы по обоснованию проекта межевания территории.
Пояснительная записка»**

Том 2.4.1	8841-21-1.1-ПМТ-ПММО2.4.1	Часть 1. Материалы по обоснованию проекта межевания территории. Пояснительная записка.	АО «Петербургские дороги»/ ООО «Автодор-Инжиниринг»
Том 2.4.2	8841-21-1.1-ПМТ-ПММО2.4.2	Часть 2. Материалы по обоснованию проекта межевания территории. Приложения (письма, приказы, распоряжения, иные материалы).	АО «Петербургские дороги»/ ООО «Автодор-Инжиниринг»
Том 2.4.3	8841-21-1.1-ПМТ-ПММО2.4.3	Часть 3. Материалы по обоснованию проекта межевания территории. Приложения. (письма, приказы, распоряжения, иные материалы)	АО «Петербургские дороги»/ ООО «Автодор-Инжиниринг»
Том 2.4.4	8841-21-1.1-ПМТ-ПММО2.4.4	Часть 4. Материалы по обоснованию проекта межевания территории. Приложения. (письма, приказы, распоряжения, иные материалы)	АО «Петербургские дороги»/ ООО «Автодор-Инжиниринг»

Материалы на электронном носителе Том 2.4.4 – Том 2.4.41

Том 2.4.5	8841-21-1.1-ПМТ-ПММО2.4.5	Часть 5. Материалы по обоснованию проекта межевания территории. Приложения Кадастровые выписки (кад.квартал 02:17:000000)	АО «Петербургские дороги»/ ООО «Автодор-Инжиниринг»
Том 2.4.6	8841-21-1.1-ПМТ-ПММО2.4.6	Часть 6. Материалы по обоснованию проекта межевания территории. Приложения Кадастровые выписки (кад.квартал 02:17:000000)	АО «Петербургские дороги»/ ООО «Автодор-Инжиниринг»

Изм.	Кол.уч.	Лист	№ док.	Подпись	Дата

8841-21-1.1-СП

Лист

6

**Строительство скоростной автомобильной дороги Казань –
Екатеринбург на участке Дюряули – Ачит**

			Инжиниринг»
Том 2.4.7	8841-21-1.1-ПМТ-ПММО2.4.7	Часть 7. Материалы по обоснованию проекта межевания территории. Приложения Кадастровые выписки (кад.квартал 02:17:000000)	АО «Петербургские дороги»/ ООО «Автодор-Инжиниринг»
Том 2.4.8	8841-21-1.1-ПМТ-ПММО2.4.8	Часть 8. Материалы по обоснованию проекта межевания территории. Приложения Кадастровые выписки (кад.квартал 02:17:000000)	АО «Петербургские дороги»/ ООО «Автодор-Инжиниринг»
Том 2.4.9	8841-21-1.1-ПМТ-ПММО2.4.9	Часть 9. Материалы по обоснованию проекта межевания территории. Приложения (кад.квартал 02:17:000000)	АО «Петербургские дороги»/ ООО «Автодор-Инжиниринг»
Том 2.4.10	8841-21-1.1-ПМТ-ПММО2.4.10	Часть 10. Материалы по обоснованию проекта межевания территории. Приложения (кад.квартал 02:17:000000)	АО «Петербургские дороги»/ ООО «Автодор-Инжиниринг»
Том 2.4.11	8841-21-1.1-ПМТ-ПММО2.4.11	Часть 11. Материалы по обоснованию проекта межевания территории. Приложения (кад.квартал 02:17:000000)	АО «Петербургские дороги»/ ООО «Автодор-Инжиниринг»
Том 2.4.12	8841-21-1.1-ПМТ-ПММО2.4.12	Часть 12. Материалы по обоснованию проекта межевания территории. Приложения (кад.квартал 02:17:000000)	АО «Петербургские дороги»/ ООО «Автодор-Инжиниринг»
Том 2.4.13	8841-21-1.1-ПМТ-ПММО2.4.13	Часть 13. Материалы по обоснованию проекта межевания территории. Приложения (кад.квартал 02:17:000000)	АО «Петербургские дороги»/ ООО «Автодор-Инжиниринг»
Том 2.4.14	8841-21-1.1-ПМТ-ПММО2.4.14	Часть 14. Материалы по обоснованию проекта межевания территории. Приложения (кад.квартал 02:17:000000)	АО «Петербургские дороги»/ ООО «Автодор-Инжиниринг»
Том 2.4.15	8841-21-1.1-ПМТ-ПММО2.4.15	Часть 15. Материалы по обоснованию проекта межевания территории. Приложения (кад.квартал 02:17:000000)	АО «Петербургские дороги»/ ООО «Автодор-Инжиниринг»
Том 2.4.16	8841-21-1.1-ПМТ-ПММО2.4.16	Часть 16. Материалы по обоснованию проекта межевания территории. Приложения (кад.квартал 02:17:000000)	АО «Петербургские дороги»/ ООО «Автодор-Инжиниринг»
Том 2.4.17	8841-21-1.1-ПМТ-ПММО2.4.17	Часть 17. Материалы по обоснованию проекта межевания территории. Приложения (кад.квартал 02:17:000000)	АО «Петербургские дороги»/ ООО «Автодор-Инжиниринг»
Том 2.4.18	8841-21-1.1-ПМТ-ПММО2.4.18	Часть 18. Материалы по обоснованию проекта межевания территории.	АО «Петербургские

Интв. № подл.	Подпись и дата	Взам. инв. №

Изм.	Кол.уч.	Лист	№ док.	Подпись	Дата

8841-21-1.1-СП

Лист

7

**Строительство скоростной автомобильной дороги Казань –
Екатеринбург на участке Дюряули – Ачит**

		Приложения (кад.квартал 02:17:000000)	дороги»/ ООО «Автодор- Инжиниринг»
Том 2.4.19	8841-21-1.1-ПМТ- ПММО2.4.19	Часть 19. Материалы по обоснованию проекта межевания территории. Приложения (кад.квартал 02:17:000000)	АО «Петербургские дороги»/ ООО «Автодор- Инжиниринг»
Том 2.4.20	8841-21-1.1-ПМТ- ПММО2.4.20	Часть 20. Материалы по обоснованию проекта межевания территории. Приложения (кад.квартал 02:17:000000)	АО «Петербургские дороги»/ ООО «Автодор- Инжиниринг»
Том 2.4.21	8841-21-1.1-ПМТ- ПММО2.4.21	Часть 21. Материалы по обоснованию проекта межевания территории. Приложения Кадастровые выписки (кад.кварталы 02:17:020701, 02:17:020702, 02:17:020703, 02:17:020801, 02:17:020802, 02:17:030501, 02:17:040601, 02:17:040801, 02:17:050703)	АО «Петербургские дороги»/ ООО «Автодор- Инжиниринг»
Том 2.4.22	8841-21-1.1-ПМТ- ПММО2.4.22	Часть 22. Материалы по обоснованию проекта межевания территории. Приложения Кадастровые выписки (кад.кварталы 02:17:050801, 02:17:050802, 02:17:050803, 02:17:050901, 02:17:050902, 02:17:060802, 02:17:060901, 02:17:060903, 02:17:061002, 02:17:070902, 02:17:101001)	АО «Петербургские дороги»/ ООО «Автодор- Инжиниринг»
Том 2.4.23	8841-21-1.1-ПМТ- ПММО2.4.23	Часть 23. Материалы по обоснованию проекта межевания территории. Приложения Кадастровые выписки (кад.кварталы 02:17:101002, 02:17:101202, 02:17:141303, 02:17:141501, 02:17:141502, 02:17:160701)	АО «Петербургские дороги»/ ООО «Автодор- Инжиниринг»
Том 2.4.24	8841-21-1.1-ПМТ- ПММО2.4.24	Часть 24. Материалы по обоснованию проекта межевания территории. Приложения Кадастровые выписки (кад.квартал 02:22:000000)	АО «Петербургские дороги»/ ООО «Автодор- Инжиниринг»
Том 2.4.25	8841-21-1.1-ПМТ- ПММО2.4.25	Часть 25. Материалы по обоснованию проекта межевания территории. Приложения Кадастровые выписки (кад.квартал 02:22:000000)	АО «Петербургские дороги»/ ООО «Автодор- Инжиниринг»
Том 2.4.26	8841-21-1.1-ПМТ- ПММО2.4.26	Часть 26. Материалы по обоснованию проекта межевания территории. Приложения Кадастровые выписки (кад.квартал 02:22:000000)	АО «Петербургские дороги»/ ООО «Автодор- Инжиниринг»
Том 2.4.27	8841-21-1.1-ПМТ- ПММО2.4.27	Часть 27. Материалы по обоснованию проекта межевания территории. Приложения Кадастровые выписки (кад.квартал 02:22:000000)	АО «Петербургские дороги»/ ООО «Автодор- Инжиниринг»
Том 2.4.28	8841-21-1.1-ПМТ- ПММО2.4.28	Часть 28. Материалы по обоснованию проекта межевания территории. Приложения Кадастровые выписки (кад.квартал 02:22:000000)	АО «Петербургские дороги»/ ООО «Автодор- Инжиниринг»

Взам. инв. №	
Подпись и дата	
Инв. № подл.	

Изм.	Кол.уч.	Лист	№док.	Подпись	Дата

8841-21-1.1-СП

Лист

8

**Строительство скоростной автомобильной дороги Казань –
Екатеринбург на участке Дюртюли – Ачит**

Том 2.4.29	8841-21-1.1-ПМТ-ПММО2.4.29	Часть 29. Материалы по обоснованию проекта межевания территории. Приложения Кадастровые выписки (кад.квартал 02:22:000000)	АО «Петербургские дороги»/ ООО «Автодор-Инжиниринг»
Том 2.4.30	8841-21-1.1-ПМТ-ПММО2.4.30	Часть 30. Материалы по обоснованию проекта межевания территории. Приложения Кадастровые выписки (кад.квартал 02:22:000000)	АО «Петербургские дороги»/ ООО «Автодор-Инжиниринг»
Том 2.4.31	8841-21-1.1-ПМТ-ПММО2.4.31	Часть 31. Материалы по обоснованию проекта межевания территории. Приложения Кадастровые выписки (кад.квартал 02:22:000000)	АО «Петербургские дороги»/ ООО «Автодор-Инжиниринг»
Том 2.4.32	8841-21-1.1-ПМТ-ПММО2.4.32	Часть 32. Материалы по обоснованию проекта межевания территории. Приложения Кадастровые выписки (кад.квартал 02:22:000000)	АО «Петербургские дороги»/ ООО «Автодор-Инжиниринг»
Том 2.4.33	8841-21-1.1-ПМТ-ПММО2.4.33	Часть 33. Материалы по обоснованию проекта межевания территории. Приложения Кадастровые выписки (кад.квартал 02:22:000000)	АО «Петербургские дороги»/ ООО «Автодор-Инжиниринг»
Том 2.4.34	8841-21-1.1-ПМТ-ПММО2.4.34	Часть 34. Материалы по обоснованию проекта межевания территории. Приложения Кадастровые выписки (кад.квартал 02:22:000000)	АО «Петербургские дороги»/ ООО «Автодор-Инжиниринг»
Том 2.4.35	8841-21-1.1-ПМТ-ПММО2.4.35	Часть 35. Материалы по обоснованию проекта межевания территории. Приложения Кадастровые выписки (кад.квартал 02:22:000000)	АО «Петербургские дороги»/ ООО «Автодор-Инжиниринг»
Том 2.4.36	8841-21-1.1-ПМТ-ПММО2.4.36	Часть 36. Материалы по обоснованию проекта межевания территории. Приложения Кадастровые выписки (кад.квартал 02:22:000000)	АО «Петербургские дороги»/ ООО «Автодор-Инжиниринг»
Том 2.4.37	8841-21-1.1-ПМТ-ПММО2.4.37	Часть 37. Материалы по обоснованию проекта межевания территории. Приложения Кадастровые выписки (кад.кварталы 02:22:010201, 02:22:020603, 02:22:050504, 02:22:070101, 02:22:090801)	АО «Петербургские дороги»/ ООО «Автодор-Инжиниринг»
Том 2.4.38	8841-21-1.1-ПМТ-ПММО2.4.38	Часть 38. Материалы по обоснованию проекта межевания территории. Приложения Кадастровые выписки (кад.кварталы 02:22:090901, 02:22:140101, 02:22:140201, 02:22:140402, 02:22:150201, 02:22:150301, 02:22:150401, 02:22:150502, 02:22:150601, 02:22:150802, 02:22:151602)	АО «Петербургские дороги»/ ООО «Автодор-Инжиниринг»
Том 2.4.39	8841-21-1.1-ПМТ-ПММО2.4.39	Часть 39. Материалы по обоснованию проекта межевания территории. Приложения Кадастровые выписки	АО «Петербургские дороги»/ ООО «Автодор-

Инв. № подл.	Подпись и дата	Взам. инв. №

Изм.	Кол.уч.	Лист	№док.	Подпись	Дата

8841-21-1.1-СП

Лист

9

**Строительство скоростной автомобильной дороги Казань –
Екатеринбург на участке Дюртюли – Ачит**

		(кад.квартал 02:22:000000)	Инжиниринг»
Том 2.4.40	8841-21-1.1-ПМТ-ПММО2.4.40	Часть 407. Материалы по обоснованию проекта межевания территории. Приложения Кадастровые выписки (кад.кварталы 02:70:000000, 02:70:013101)	АО «Петербургские дороги»/ ООО «Автодор-Инжиниринг»
Том 2.4.41	8841-21-1.1-ПМТ-ПММО2.4.41	Часть 41. Материалы по обоснованию проекта межевания территории. Приложения Кадастровые выписки (кад.кварталы 02:00:000000, 02:13:000000, 02:17:000000, 02:22:000000, 02:70:000000)	АО «Петербургские дороги»/ ООО «Автодор-Инжиниринг»

Раздел 5. «Схема резервирования земель»

Том 2.5.1	8841-21-1.1-ПМТ-ПМСР2.5.1	Часть 1. Схема резервирования земель. М 1:2000	АО «Петербургские дороги»/ ООО «Автодор-Инжиниринг»
Том 2.5.2	8841-21-1.1-ПМТ-ПМСР2.5.2	Часть 2. Схема резервирования земель. М 1:2000	АО «Петербургские дороги»/ ООО «Автодор-Инжиниринг»
Том 2.5.3	8841-21-1.1-ПМТ-ПМСР2.5.3	Часть 3. Схема резервирования земель. М 1:2000	АО «Петербургские дороги»/ ООО «Автодор-Инжиниринг»
Том 2.5.4	8841-21-1.1-ПМТ-ПМСР2.5.4	Часть 4. Схема резервирования земель. М 1:2000	АО «Петербургские дороги»/ ООО «Автодор-Инжиниринг»
Том 2.5.5	8841-21-1.1-ПМТ-ПМСР2.5.5	Часть 5. Схема резервирования земель. М 1:2000	АО «Петербургские дороги»/ ООО «Автодор-Инжиниринг»

Приложения

Приложение 1. Инженерно-геодезические изыскания.

Том 1.1	8841-21-2-ДПТ-ИГДИ1.1	Книга 1. Технический отчет по результатам инженерно-геодезических изысканий. Пояснительная записка. Текстовые приложения	ООО «Гипростроймост-Геотех»
Том 1.2	8841-21-2-ДПТ-ИГДИ1.2	Книга 2. Технический отчет по результатам инженерно-геодезических изысканий. Текстовые приложения	ООО «Гипростроймост-Геотех»
Том 1.3	8841-21-2-ДПТ-ИГДИ1.3	Книга 3. Технический отчет по результатам инженерно-геодезических изысканий. Программа инженерно-геодезических изысканий	ООО «Гипростроймост-Геотех»
Том 1.4	8841-21-2-ДПТ-ИГДИ1.4	Книга 4. Технический отчет по результатам инженерно-геодезических изысканий. Графические приложения	ООО «Гипростроймост-Геотех»

Изм.	Кол.уч.	Лист	№ док.	Подпись	Дата

8841-21-1.1-СП

Лист

10

**Строительство скоростной автомобильной дороги Казань –
Екатеринбург на участке Дюртюли – Ачит**

Том 1.5	8841-21-2-ДПТ-ИГДИ1.5	Книга 5. Технический отчет по результатам инженерно-геодезических изысканий. Графические приложения	ООО «Гипростроймост-Геотех»
Том 1.6	8841-21-2-ДПТ-ИГДИ1.6	Книга 6. Технический отчет по результатам инженерно-геодезических изысканий. Графические приложения	ООО «Гипростроймост-Геотех»
Приложение 2. Инженерно-геологические изыскания			
Том 2.1	8841-21-2-ДПТ-ИГЛИ2.1	Книга 1. Технический отчет по результатам инженерно-геологических изысканий. Пояснительная записка	ООО «Гипростроймост-Геотех»
Том 2.2	8841-21-2-ДПТ-ИГЛИ2.2	Книга 2. Технический отчет по результатам инженерно-геологических изысканий. Текстовые приложения	ООО «Гипростроймост-Геотех»
Том 2.3	8841-21-2-ДПТ-ИГЛИ2.3	Книга 3. Технический отчет по результатам инженерно-геологических изысканий. Текстовые приложения	ООО «Гипростроймост-Геотех»
Том 2.4	8841-21-2-ДПТ-ИГЛИ2.4	Книга 4. Технический отчет по результатам инженерно-геологических изысканий. Текстовые приложения	ООО «Гипростроймост-Геотех»
Том 2.5	8841-21-2-ДПТ-ИГЛИ2.5	Книга 5. Технический отчет по результатам инженерно-геологических изысканий. Текстовые приложения	ООО «Гипростроймост-Геотех»
Том 2.6	8841-21-2-ДПТ-ИГЛИ2.6	Книга 6. Технический отчет по результатам инженерно-геологических изысканий. Текстовые приложения	ООО «Гипростроймост-Геотех»
Том 2.7	8841-21-2-ДПТ-ИГЛИ2.7	Книга 7. Технический отчет по результатам инженерно-геологических изысканий. Текстовые приложения	ООО «Гипростроймост-Геотех»
Том 2.8	8841-21-2-ДПТ-ИГЛИ2.8	Книга 8. Технический отчет по результатам инженерно-геологических изысканий. Текстовые приложения	ООО «Гипростроймост-Геотех»
Том 2.9	8841-21-2-ДПТ-ИГЛИ2.9	Книга 9. Технический отчет по результатам инженерно-геологических изысканий. Графические приложения	ООО «Гипростроймост-Геотех»
Том 2.10	8841-21-2-ДПТ-ИГЛИ2.10	Книга 10. Технический отчет по результатам инженерно-геологических изысканий. Графические приложения	ООО «Гипростроймост-Геотех»
Том 2.11	8841-21-2-ДПТ-ИГЛИ2.11	Книга 11. Технический отчет по результатам инженерно-геологических изысканий. Графические приложения	ООО «Гипростроймост-Геотех»
Том 2.12	8841-21-2-ДПТ-ИГЛИ2.12	Книга 12. Технический отчет по результатам инженерно-геологических изысканий. Графические приложения	ООО «Гипростроймост-Геотех»
Том 2.13	8841-21-2-ДПТ-ИГЛИ2.13	Книга 13. Технический отчет по результатам инженерно-геологических изысканий. Графические приложения	ООО «Гипростроймост-Геотех»
Том 2.14	8841-21-2-ДПТ-	Книга 14. Карстологические исследования.	ООО «ПКиБЗ»

Инв. № подл.	Взам. инв. №
	Подпись и дата

Изм.	Кол.уч.	Лист	№ док.	Подпись	Дата	8841-21-1.1-СП	Лист
							11

**Строительство скоростной автомобильной дороги Казань –
Екатеринбург на участке Дюртюли – Ачит**

		сооружениям автомобильной дороги. Мост через р. Белая	Петербург»
Том 5.1.8	8841-21-1.1-ДПТ-ОТР5.1.8	Книга 8. Обоснование основных технических решений по искусственным сооружениям переустраиваемых автомобильных дорог	АО «Институт Гипростроймост – Санкт-Петербург»
Том 5.1.9	8841-21-1.1-ДПТ-ОТР5.1.9	Книга 9. Обоснование основных технических решений АСУДД и системы платности	КСМ
Том 5.1.10	8841-21-1.1-ДПТ-ОТР5.1.10	Книга 10. Обоснование основных технических решений и мест размещения объектов дорожного сервиса, МФЗ и иных зданий, и сооружений необходимых для содержания автомобильной дороги	АО «Петербургские дороги»
Том 5.1.11	8841-21-1.1-ДПТ-ОТР5.1.11	Книга 11. Мероприятия по переустройству коммуникаций	АО «Институт Гипростроймост – Санкт-Петербург»
Том 5.1.12	8841-21-1.1-ДПТ-ОТР5.1.12	Книга 12. Обоснование основных технических решений по транспортной безопасности	ГлобоТэк
Том 5.2	8841-21-1.1-ДПТ-ГОЧС5.2.13	Книга 13. Перечень мероприятий по гражданской обороне, мероприятий по предупреждению чрезвычайных ситуаций природного и техногенного характера	ГлобоТэк
Том 5.3	8841-21-1.1-ДПТ-ООС5.3.14	Книга 14. Мероприятия по охране окружающей среды	ООО «Транспроектинжиниринг»
Том 5.4	8841-21-1.1-ДПТ-АРХ5.4.15	Книга 15. Мероприятия по обеспечению сохранности выявленных объектов культурного наследия. Выполнение археологического и историко-культурного обследования.	ООО «Гипростроймост-Геотех»
Том 5.5.1	8841-21-1.1-ДПТ-ЭКИ5.5.16	Книга 16. Экономические изыскания по выбранному варианту размещения Объекта и основных технических решений. Характеристика социально-экономического развития зоны тяготения проектируемого Объекта.	ООО «А+С Транспроект» (SIMETRA)
Том 5.5.2	8841-21-1.1-ДПТ-ЭКИ5.5.17	Книга 17. Экономические изыскания по выбранному варианту размещения Объекта и основных технических решений. Анализ существующей транспортной сети.	ООО «А+С Транспроект» (SIMETRA)
Том 5.5.3	8841-21-1.1-ДПТ-ЭКИ5.5.18	Книга 18. Экономические изыскания по выбранному варианту размещения Объекта и основных технических решений. Прогноз интенсивности движения транспортных потоков.	ООО «А+С Транспроект» (SIMETRA)
Том 6	8841-21-1.1-ДПТ-РВИ6	Приложение 6. Определение предварительного размера возмещения в	АО «Институт Гипростроймост

Инв. № подл.	Подпись и дата	Взам. инв. №

Изм.	Кол.уч.	Лист	№ док.	Подпись	Дата	8841-21-1.1-СП	Лист 13
------	---------	------	--------	---------	------	----------------	------------

**Строительство скоростной автомобильной дороги Казань –
Екатеринбург на участке Дюртюли – Ачит**

		<i>связи с изъятием для государственных нужд земельных участков и (или) иных объектов недвижимого имущества, занятием земельных участков на время проведения строительно-монтажных работ (укрупненный расчет).</i>	– Санкт-Петербург»
Том 7	8841-21-1.1-ДПТ-ССР7	<i>Приложение 7. Сводный сметный расчет стоимости строительства Автомобильной дороги на основании укрупненных нормативов цены строительства или объектов аналогов.</i>	АО «Гипростроймост – Санкт-Петербург»
Том 8	8841-21-1.1-ДПТ-УРС8	<i>Приложение 8. Укрупненный расчет стоимости эксплуатации Автомобильной дороги и предлагаемой системы взимания платы на эксплуатационной стадии реализации проекта.</i>	АО «Петербургские дороги»
Том 9	8841-21-1.1-ДПТ-ДСТУ9	<i>Приложение 9. Документы согласований, технические требования и условия</i>	АО «Петербургские дороги»

Инв. № подл.	Подпись и дата	Взам. инв. №							8841-21-1.1-СП	Лист
			Изм.	Кол.уч.	Лист	№док.	Подпись	Дата		14

Выписка из Единого государственного реестра недвижимости об объекте недвижимости

Сведения о характеристиках объекта недвижимости

На основании запроса от 10.11.2021 г., поступившего на рассмотрение 10.11.2021 г., сообщаем, что согласно записям Единого государственного реестра недвижимости:

Земельный участок			
(вид объекта недвижимости)			
Лист № ____ Раздела 1	Всего листов раздела 1 : ____	Всего разделов: ____	Всего листов выписки: ____
10.11.2021 № 99/2021/429782373			
Кадастровый номер:		02:17:050801:2	

Номер кадастрового квартала:	02:17:050801
Дата присвоения кадастрового номера:	26.10.2007
Ранее присвоенный государственный учетный номер:	данные отсутствуют
Адрес:	установлено относительно ориентира, расположенного в границах участка. Почтовый адрес ориентира: Республика Башкортостан, р-н. Бураевский, с/с. Ванышевский
Площадь:	2640207 кв. м
Кадастровая стоимость, руб.:	6706125.78
Кадастровые номера расположенных в пределах земельного участка объектов недвижимости:	данные отсутствуют
Кадастровые номера объектов недвижимости, из которых образован объект недвижимости:	02:17:050801:1
Кадастровые номера образованных объектов недвижимости:	данные отсутствуют
Сведения о включении объекта недвижимости в состав предприятия как имущественного комплекса:	

Государственный регистратор		ФГИС ЕГРН
полное наименование должности	подпись	инициалы, фамилия

М.П.

Раздел 1

Выписка из Единого государственного реестра недвижимости об объекте недвижимости

Сведения о характеристиках объекта недвижимости

Земельный участок			
(вид объекта недвижимости)			
Лист № ____ Раздела 1	Всего листов раздела 1 : ____	Всего разделов: ____	Всего листов выписки: ____
10.11.2021 № 99/2021/429782373			
Кадастровый номер:		02:17:050801:2	

Категория земель:	Земли сельскохозяйственного назначения
Виды разрешенного использования:	Для возделывания сельскохозяйственных культур
Сведения о кадастровом инженере:	данные отсутствуют
Сведения о лесах, водных объектах и об иных природных объектах, расположенных в пределах земельного участка:	данные отсутствуют
Сведения о том, что земельный участок полностью или частично расположен в границах зоны с особыми условиями использования территории или территории объекта культурного наследия	данные отсутствуют
Сведения о том, что земельный участок расположен в границах особой экономической зоны, территории опережающего социально-экономического развития, зоны территориального развития в Российской Федерации, игорной зоны:	данные отсутствуют
Сведения о том, что земельный участок расположен в границах особо охраняемой природной территории, охотничьих угодий, лесничеств, лесопарков:	данные отсутствуют
Сведения о результатах проведения государственного земельного надзора:	данные отсутствуют
Сведения о расположении земельного участка в границах территории, в отношении которой утвержден проект межевания территории:	данные отсутствуют

Государственный регистратор		ФГИС ЕГРН
полное наименование должности	подпись	инициалы, фамилия

М.П.

Земельный участок			
(вид объекта недвижимости)			
Лист № ____ Раздела 1	Всего листов раздела 1 : ____	Всего разделов: ____	Всего листов выписки: ____
10.11.2021 № 99/2021/429782373			
Кадастровый номер:		02:17:050801:2	
Условный номер земельного участка:	данные отсутствуют		
Сведения о принятии акта и (или) заключении договора, предусматривающих предоставление в соответствии с земельным законодательством исполнительным органом государственной власти или органом местного самоуправления находящегося в государственной или муниципальной собственности земельного участка для строительства наемного дома социального использования или наемного дома коммерческого использования:	данные отсутствуют		
Сведения о том, что земельный участок или земельные участки образованы на основании решения об изъятии земельного участка и (или) расположенного на нем объекта недвижимости для государственных или муниципальных нужд:	данные отсутствуют		
Сведения о том, что земельный участок образован из земель или земельного участка, государственная собственность на которые не разграничена:	данные отсутствуют		
Сведения о наличии земельного спора о местоположении границ земельных участков:	данные отсутствуют		
Статус записи об объекте недвижимости:	Сведения об объекте недвижимости имеют статус "актуальные, ранее учтенные"		
Особые отметки:	Граница земельного участка не установлена в соответствии с требованиями земельного законодательства. Сведения о категории земель, видах разрешенного использования имеют статус «Актуальные незасвидетельствованные». Право (ограничение права, обременение объекта недвижимости) зарегистрировано на данный объект недвижимости с категорией земель отсутствует, видами разрешенного использования отсутствует. Сведения необходимые для заполнения раздела 2 отсутствуют. Сведения необходимые для заполнения раздела 3.1 отсутствуют. Сведения необходимые для заполнения раздела 4 отсутствуют.		
Получатель выписки:	Рачкова Елена Сергеевна		

Государственный регистратор		ФГИС ЕГРН
полное наименование должности	подпись	инициалы, фамилия

М.П.


Раздел 2

Государственный регистратор		ФГИС ЕГРН
полное наименование должности	подпись	инициалы, фамилия

М.П.

Выписка из Единого государственного реестра недвижимости об объекте недвижимости
Описание местоположения земельного участка

Земельный участок			
<small>(вид объекта недвижимости)</small>			
Лист № <u> </u> Раздела 3	Всего листов раздела 3 : <u> </u>	Всего разделов: <u> </u>	Всего листов выписки: <u> </u>
10.11.2021 № 99/2021/429782373			
Кадастровый номер:		02:17:050801:2	

План (чертеж, схема) земельного участка			
			
Масштаб 1: данные отсутствуют	Условные обозначения:		

Государственный регистратор		ФГИС ЕГРН
полное наименование должности	подпись	инициалы, фамилия

М.П.

Раздел 3.2

Выписка из Единого государственного реестра недвижимости об объекте недвижимости
Описание местоположения земельного участка

Земельный участок			
<small>(вид объекта недвижимости)</small>			
Лист № <u> </u> Раздела 3.2	Всего листов раздела 3.2 : <u> </u>	Всего разделов: <u> </u>	Всего листов выписки: <u> </u>
10.11.2021 № 99/2021/429782373			
Кадастровый номер:		02:17:050801:2	

Сведения о характерных точках границы земельного участка				
Система координат				
Зона №				
Номер точки	Координаты		Описание закрепления на местности	Средняя квадратическая погрешность определения координат характерных точек границ земельного участка, м
	X	Y		
1	2	3	4	5
1	797486.45	1321756.22	данные отсутствуют	данные отсутствуют
2	797616.95	1321840.96	данные отсутствуют	данные отсутствуют
3	797660.05	1321831.75	данные отсутствуют	данные отсутствуют
4	797660.92	1321836.73	данные отсутствуют	данные отсутствуют
5	797666.19	1321862.8	данные отсутствуют	данные отсутствуют
6	797668.62	1321884.62	данные отсутствуют	данные отсутствуют
7	797671.93	1321909.78	данные отсутствуют	данные отсутствуют
8	797671.97	1321910.42	данные отсутствуют	данные отсутствуют
9	797670.88	1321913.94	данные отсутствуют	данные отсутствуют
10	797653.51	1321920.9	данные отсутствуют	данные отсутствуют
11	797588.79	1321948.05	данные отсутствуют	данные отсутствуют
12	797613.87	1321923.12	данные отсутствуют	данные отсутствуют
13	797606.59	1321888.87	данные отсутствуют	данные отсутствуют
14	797586.47	1321865.56	данные отсутствуют	данные отсутствуют
15	797557.07	1321845.04	данные отсутствуют	данные отсутствуют

Государственный регистратор		ФГИС ЕГРН
полное наименование должности	подпись	инициалы, фамилия

М.П.

Выписка из Единого государственного реестра недвижимости об объекте недвижимости
Описание местоположения земельного участка

26

Земельный участок			
(вид объекта недвижимости)			
Лист №	Раздела 3.2	Всего листов раздела 3.2 : ____	Всего разделов: ____
10.11.2021 № 99/2021/429782373		Всего листов выписки: ____	
Кадастровый номер:		02:17:050801:2	

Сведения о характерных точках границы земельного участка				
Система координат				
Зона №				
Номер точки	Координаты		Описание закрепления на местности	Средняя квадратическая погрешность определения координат характерных точек границ земельного участка, м
	X	Y		
1	2	3	4	5
16	797507.01	1321778	данные отсутствуют	данные отсутствуют
17	797174.73	1320971.71	данные отсутствуют	данные отсутствуют
18	797099.19	1321053.46	данные отсутствуют	данные отсутствуют
19	797098.03	1321052.45	данные отсутствуют	данные отсутствуют
20	797160.14	1320968.3	данные отсутствуют	данные отсутствуют
21	797203.41	1322573.02	данные отсутствуют	данные отсутствуют
22	797078.16	1322615.62	данные отсутствуют	данные отсутствуют
23	796931.5	1322690.9	данные отсутствуют	данные отсутствуют
24	796754.99	1322792.13	данные отсутствуют	данные отсутствуют
25	796630.42	1322868.7	данные отсутствуют	данные отсутствуют
26	796581.11	1322894.65	данные отсутствуют	данные отсутствуют
27	796504.53	1322940.08	данные отсутствуют	данные отсутствуют
28	796421.45	1322993.29	данные отсутствуют	данные отсутствуют
29	796303.41	1323064.65	данные отсутствуют	данные отсутствуют
30	796290.6	1323071.48	данные отсутствуют	данные отсутствуют

Государственный регистратор		ФГИС ЕГРН
полное наименование должности	подпись	инициалы, фамилия

М.П.

Раздел 3.2

Выписка из Единого государственного реестра недвижимости об объекте недвижимости
Описание местоположения земельного участка

Земельный участок			
(вид объекта недвижимости)			
Лист №	Раздела 3.2	Всего листов раздела 3.2 : ____	Всего разделов: ____
10.11.2021 № 99/2021/429782373		Всего листов выписки: ____	
Кадастровый номер:		02:17:050801:2	

Сведения о характерных точках границы земельного участка				
Система координат				
Зона №				
Номер точки	Координаты		Описание закрепления на местности	Средняя квадратическая погрешность определения координат характерных точек границ земельного участка, м
	X	Y		
1	2	3	4	5
31	796281.82	1323061.75	данные отсутствуют	данные отсутствуют
32	796386.87	1322957.29	данные отсутствуют	данные отсутствуют
33	796491.26	1322838.59	данные отсутствуют	данные отсутствуют
34	796559.75	1322772.61	данные отсутствуют	данные отсутствуют
35	796640.83	1322703.19	данные отсутствуют	данные отсутствуют
36	796700.05	1322647.02	данные отсутствуют	данные отсутствуют
37	796746.25	1322633.25	данные отсутствуют	данные отсутствуют
38	796894.03	1322596.02	данные отсутствуют	данные отсутствуют
39	797018.56	1322564.49	данные отсутствуют	данные отсутствуют
40	797114.61	1322540.64	данные отсутствуют	данные отсутствуют
41	797199.8	1322571.64	данные отсутствуют	данные отсутствуют
42	795413.33	1322258.17	данные отсутствуют	данные отсутствуют
43	795410.05	1322266.52	данные отсутствуют	данные отсутствуют
44	795404.55	1322270.93	данные отсутствуют	данные отсутствуют
45	795130.12	1322430.76	данные отсутствуют	данные отсутствуют

Государственный регистратор		ФГИС ЕГРН
полное наименование должности	подпись	инициалы, фамилия

М.П.

4

Выписка из Единого государственного реестра недвижимости об объекте недвижимости
Описание местоположения земельного участка

Земельный участок			
(вид объекта недвижимости)			
Лист № <u> </u> Раздела 3.2	Всего листов раздела 3.2 : <u> </u>	Всего разделов: <u> </u>	Всего листов выписки: <u> </u>
10.11.2021 № 99/2021/429782373			
Кадастровый номер:		02:17:050801:2	

Сведения о характерных точках границы земельного участка				
Система координат				
Зона №				
Номер точки	Координаты		Описание закрепления на местности	Средняя квадратическая погрешность определения координат характерных точек границ земельного участка, м
	X	Y		
1	2	3	4	5
46	795143.76	1322434.54	данные отсутствуют	данные отсутствуют
47	795198.69	1322434.44	данные отсутствуют	данные отсутствуют
48	795203.52	1322432.11	данные отсутствуют	данные отсутствуют
49	795216.09	1322438.04	данные отсутствуют	данные отсутствуют
50	795238.43	1322443.47	данные отсутствуют	данные отсутствуют
51	795259.92	1322454.44	данные отсутствуют	данные отсутствуют
52	795280.81	1322471.61	данные отсутствуют	данные отсутствуют
53	795291.75	1322498.34	данные отсутствуют	данные отсутствуют
54	795290.31	1322502.51	данные отсутствуют	данные отсутствуют
55	795274.27	1322513.53	данные отсутствуют	данные отсутствуют
56	795266.07	1322523.59	данные отсутствуют	данные отсутствуют
57	795256.04	1322538.98	данные отсутствуют	данные отсутствуют
58	795238.8	1322550.84	данные отсутствуют	данные отсутствуют
59	795214.11	1322562.08	данные отсутствуют	данные отсутствуют
60	795202.48	1322569.73	данные отсутствуют	данные отсутствуют

Государственный регистратор		ФГИС ЕГРН
полное наименование должности	подпись	инициалы, фамилия

М.П.

Раздел 3.2

Выписка из Единого государственного реестра недвижимости об объекте недвижимости
Описание местоположения земельного участка

Земельный участок			
(вид объекта недвижимости)			
Лист № <u> </u> Раздела 3.2	Всего листов раздела 3.2 : <u> </u>	Всего разделов: <u> </u>	Всего листов выписки: <u> </u>
10.11.2021 № 99/2021/429782373			
Кадастровый номер:		02:17:050801:2	

Сведения о характерных точках границы земельного участка				
Система координат				
Зона №				
Номер точки	Координаты		Описание закрепления на местности	Средняя квадратическая погрешность определения координат характерных точек границ земельного участка, м
	X	Y		
1	2	3	4	5
61	795194.95	1322565.08	данные отсутствуют	данные отсутствуют
62	795161.79	1322544.61	данные отсутствуют	данные отсутствуют
63	795161.39	1322544.37	данные отсутствуют	данные отсутствуют
64	795098.21	1322503.48	данные отсутствуют	данные отсутствуют
65	795096.08	1322504.68	данные отсутствуют	данные отсутствуют
66	795072.33	1322518.04	данные отсутствуют	данные отсутствуют
67	795059.9	1322525.04	данные отсутствуют	данные отсутствуют
68	795051.28	1322515.98	данные отсутствуют	данные отсутствуют
69	795105.3	1322488.23	данные отсутствуют	данные отсутствуют
70	795126.3	1322471.71	данные отсутствуют	данные отсутствуют
71	795130.28	1322463.22	данные отсутствуют	данные отсутствуют
72	795132.28	1322450.68	данные отсутствуют	данные отсутствуют
73	795128.05	1322438.2	данные отсутствуют	данные отсутствуют
74	795129.01	1322432.11	данные отсутствуют	данные отсутствуют
75	795004.37	1322556.27	данные отсутствуют	данные отсутствуют

Государственный регистратор		ФГИС ЕГРН
полное наименование должности	подпись	инициалы, фамилия

М.П.

Земельный участок			
(вид объекта недвижимости)			
Лист № <u> </u> Раздела 3.2	Всего листов раздела 3.2 : <u> </u>	Всего разделов: <u> </u>	Всего листов выписки: <u> </u>
10.11.2021 № 99/2021/429782373			
Кадастровый номер:		02:17:050801:2	

Сведения о характерных точках границы земельного участка				
Система координат				
Зона №				
Номер точки	Координаты		Описание закрепления на местности	Средняя квадратическая погрешность определения координат характерных точек границ земельного участка, м
	X	Y		
1	2	3	4	5
76	794984.73	1322567.32	данные отсутствуют	данные отсутствуют
77	794979.28	1322570.38	данные отсутствуют	данные отсутствуют
78	794945.95	1322579.54	данные отсутствуют	данные отсутствуют
79	794927.32	1322584.67	данные отсутствуют	данные отсутствуют
80	794908.31	1322589.89	данные отсутствуют	данные отсутствуют
81	794891.01	1322594.65	данные отсутствуют	данные отсутствуют
82	794869.63	1322600.53	данные отсутствуют	данные отсутствуют
83	794851.78	1322605.44	данные отсутствуют	данные отсутствуют
84	794835.7	1322609.86	данные отсутствуют	данные отсутствуют
85	794830.61	1322611.26	данные отсутствуют	данные отсутствуют
86	794819.8	1322616.22	данные отсутствуют	данные отсутствуют
87	794790.74	1322629.54	данные отсутствуют	данные отсутствуют
88	794769.53	1322639.26	данные отсутствуют	данные отсутствуют
89	794745.92	1322650.08	данные отсутствуют	данные отсутствуют
90	794741.41	1322652.15	данные отсутствуют	данные отсутствуют

Государственный регистратор		ФГИС ЕГРН
полное наименование должности	подпись	инициалы, фамилия

М.П.

Раздел 3.2

Выписка из Единого государственного реестра недвижимости об объекте недвижимости
Описание местоположения земельного участка

Земельный участок			
(вид объекта недвижимости)			
Лист № <u> </u> Раздела 3.2	Всего листов раздела 3.2 : <u> </u>	Всего разделов: <u> </u>	Всего листов выписки: <u> </u>
10.11.2021 № 99/2021/429782373			
Кадастровый номер:		02:17:050801:2	

Сведения о характерных точках границы земельного участка				
Система координат				
Зона №				
Номер точки	Координаты		Описание закрепления на местности	Средняя квадратическая погрешность определения координат характерных точек границ земельного участка, м
	X	Y		
1	2	3	4	5
91	794727.39	1322657.76	данные отсутствуют	данные отсутствуют
92	794709.47	1322664.93	данные отсутствуют	данные отсутствуют
93	794691.13	1322672.26	данные отсутствуют	данные отсутствуют
94	794678.73	1322677.22	данные отсутствуют	данные отсутствуют
95	794667.08	1322681.88	данные отсутствуют	данные отсутствуют
96	794648.55	1322696.13	данные отсутствуют	данные отсутствуют
97	794636.95	1322705.05	данные отсутствуют	данные отсутствуют
98	794651.35	1322687.03	данные отсутствуют	данные отсутствуют
99	794677.65	1322665.62	данные отсутствуют	данные отсутствуют
100	794683.8	1322657.06	данные отсутствуют	данные отсутствуют
101	794685.8	1322650.99	данные отсутствуют	данные отсутствуют
102	794683.91	1322647.76	данные отсутствуют	данные отсутствуют
103	794671.46	1322647.72	данные отсутствуют	данные отсутствуют
104	794682.39	1322634.2	данные отсутствуют	данные отсутствуют
105	794709.25	1322622.78	данные отсутствуют	данные отсутствуют

Государственный регистратор		ФГИС ЕГРН
полное наименование должности	подпись	инициалы, фамилия

М.П.

Выписка из Единого государственного реестра недвижимости об объекте недвижимости
Описание местоположения земельного участка

Земельный участок			
(вид объекта недвижимости)			
Лист № _____	Раздела 3.2	Всего листов раздела 3.2 : _____	Всего разделов: _____
10.11.2021 № 99/2021/429782373		Всего листов выписки: _____	
Кадастровый номер:		02:17:050801:2	

Сведения о характерных точках границы земельного участка				
Система координат				
Зона № _____				
Номер точки	Координаты		Описание закрепления на местности	Средняя квадратическая погрешность определения координат характерных точек границ земельного участка, м
	X	Y		
1	2	3	4	5
106	794713.71	1322623.56	данные отсутствуют	данные отсутствуют
107	794713.73	1322623.56	данные отсутствуют	данные отсутствуют
108	794713.76	1322623.55	данные отсутствуют	данные отсутствуют
109	794726.9	1322618.21	данные отсутствуют	данные отсутствуют
110	794736.04	1322614.86	данные отсутствуют	данные отсутствуют
111	794746.52	1322610.86	данные отсутствуют	данные отсутствуют
112	794751.44	1322608.05	данные отсутствуют	данные отсутствуют
113	794751.46	1322608.03	данные отсутствуют	данные отсутствуют
114	794753.01	1322606.16	данные отсутствуют	данные отсутствуют
115	794753.02	1322606.15	данные отсутствуют	данные отсутствуют
116	794753.03	1322606.1	данные отсутствуют	данные отсутствуют
117	794753.03	1322606.08	данные отсутствуют	данные отсутствуют
118	794751.91	1322600.53	данные отсутствуют	данные отсутствуют
119	794753.01	1322595.47	данные отсутствуют	данные отсутствуют
120	794757.19	1322593.27	данные отсутствуют	данные отсутствуют

Государственный регистратор		ФГИС ЕГРН
полное наименование должности	подпись	инициалы, фамилия

М.П.

Раздел 3.2

Выписка из Единого государственного реестра недвижимости об объекте недвижимости
Описание местоположения земельного участка

Земельный участок			
(вид объекта недвижимости)			
Лист № _____	Раздела 3.2	Всего листов раздела 3.2 : _____	Всего разделов: _____
10.11.2021 № 99/2021/429782373		Всего листов выписки: _____	
Кадастровый номер:		02:17:050801:2	

Сведения о характерных точках границы земельного участка				
Система координат				
Зона № _____				
Номер точки	Координаты		Описание закрепления на местности	Средняя квадратическая погрешность определения координат характерных точек границ земельного участка, м
	X	Y		
1	2	3	4	5
121	794764.52	1322593.95	данные отсутствуют	данные отсутствуют
122	794764.56	1322593.94	данные отсутствуют	данные отсутствуют
123	794772.55	1322589.71	данные отсутствуют	данные отсутствуют
124	794779.89	1322589.93	данные отсутствуют	данные отсутствуют
125	794779.94	1322589.92	данные отсутствуют	данные отсутствуют
126	794779.95	1322589.91	данные отсутствуют	данные отсутствуют
127	794786.18	1322584.12	данные отсутствуют	данные отсутствуют
128	794786.2	1322584.1	данные отсутствуют	данные отсутствуют
129	794786.21	1322584.05	данные отсутствуют	данные отсутствуют
130	794786.2	1322584.01	данные отсутствуют	данные отсутствуют
131	794786.19	1322584	данные отсутствуют	данные отсутствуют
132	794781.98	1322578	данные отсутствуют	данные отсутствуют
133	794781.72	1322575.03	данные отсутствуют	данные отсутствуют
134	794783.27	1322572.79	данные отсутствуют	данные отсутствуют
135	794789.89	1322574.12	данные отсутствуют	данные отсутствуют

Государственный регистратор		ФГИС ЕГРН
полное наименование должности	подпись	инициалы, фамилия

М.П.

Выписка из Единого государственного реестра недвижимости об объекте недвижимости
Описание местоположения земельного участка

Земельный участок			
(вид объекта недвижимости)			
Лист №	Раздела 3.2	Всего листов раздела 3.2 : ____	Всего разделов: ____
10.11.2021 № 99/2021/429782373		Всего листов выписки: ____	
Кадастровый номер:		02:17:050801:2	

Сведения о характерных точках границы земельного участка				
Система координат				
Зона №				
Номер точки	Координаты		Описание закрепления на местности	Средняя квадратическая погрешность определения координат характерных точек границ земельного участка, м
	X	Y		
1	2	3	4	5
136	794789.91	1322574.12	данные отсутствуют	данные отсутствуют
137	794789.93	1322574.12	данные отсутствуют	данные отсутствуют
138	794798.84	1322572.33	данные отсутствуют	данные отсутствуют
139	794798.87	1322572.32	данные отсутствуют	данные отсутствуют
140	794798.89	1322572.3	данные отсутствуют	данные отсутствуют
141	794802.89	1322567.8	данные отсутствуют	данные отсутствуют
142	794805.72	1322572.96	данные отсутствуют	данные отсутствуют
143	794815.62	1322576.49	данные отсутствуют	данные отсутствуют
144	794822.17	1322583.58	данные отсутствуют	данные отсутствуют
145	794842.53	1322589	данные отсутствуют	данные отсутствуют
146	794859.14	1322584.03	данные отсутствуют	данные отсутствуют
147	794878.18	1322574	данные отсутствуют	данные отсутствуют
148	794892.56	1322571.83	данные отсутствуют	данные отсутствуют
149	794904.13	1322566.24	данные отсутствуют	данные отсутствуют
150	794944.49	1322561.51	данные отсутствуют	данные отсутствуют

Государственный регистратор		ФГИС ЕГРН
полное наименование должности	подпись	инициалы, фамилия

М.П.

Выписка из Единого государственного реестра недвижимости об объекте недвижимости
Описание местоположения земельного участка

Земельный участок			
(вид объекта недвижимости)			
Лист №	Раздела 3.2	Всего листов раздела 3.2 : ____	Всего разделов: ____
10.11.2021 № 99/2021/429782373		Всего листов выписки: ____	
Кадастровый номер:		02:17:050801:2	

Сведения о характерных точках границы земельного участка				
Система координат				
Зона №				
Номер точки	Координаты		Описание закрепления на местности	Средняя квадратическая погрешность определения координат характерных точек границ земельного участка, м
	X	Y		
1	2	3	4	5
151	794952.86	1322555.53	данные отсутствуют	данные отсутствуют
152	794959.54	1322554.12	данные отсутствуют	данные отсутствуют
153	794959.57	1322554.1	данные отсутствуют	данные отсутствуют
154	794965.9	1322549.58	данные отсутствуют	данные отсутствуют
155	794971.47	1322548.74	данные отсутствуют	данные отсутствуют
156	794429.37	1323238.2	данные отсутствуют	данные отсутствуют
157	794421.79	1323224.7	данные отсутствуют	данные отсутствуют
158	794424.37	1323208.31	данные отсутствуют	данные отсутствуют
159	794442.69	1323183.1	данные отсутствуют	данные отсутствуют
160	794446.64	1323170.39	данные отсутствуют	данные отсутствуют
161	794447.11	1323158.24	данные отсутствуют	данные отсутствуют
162	794442.82	1323138.79	данные отсутствуют	данные отсутствуют
163	794433.66	1323118.27	данные отсутствуют	данные отсутствуют
164	794422.58	1323093.52	данные отсутствуют	данные отсутствуют
165	794417.69	1323072.09	данные отсутствуют	данные отсутствуют

Государственный регистратор		ФГИС ЕГРН
полное наименование должности	подпись	инициалы, фамилия

М.П.

Выписка из Единого государственного реестра недвижимости об объекте недвижимости
Описание местоположения земельного участка

Земельный участок			
(вид объекта недвижимости)			
Лист №	Раздела 3.2	Всего листов раздела 3.2 : ____	Всего разделов: ____
Всего листов выписки: ____			
10.11.2021 № 99/2021/429782373			
Кадастровый номер:		02:17:050801:2	

Сведения о характерных точках границы земельного участка				
Система координат				
Зона №				
Номер точки	Координаты		Описание закрепления на местности	Средняя квадратическая погрешность определения координат характерных точек границ земельного участка, м
	X	Y		
1	2	3	4	5
166	794415.7	1323045.43	данные отсутствуют	данные отсутствуют
167	794419.85	1323024.64	данные отсутствуют	данные отсутствуют
168	794427.81	1323003.62	данные отсутствуют	данные отсутствуют
169	794437.23	1322986.46	данные отсутствуют	данные отсутствуют
170	794452.02	1322973.74	данные отсутствуют	данные отсутствуют
171	794457.41	1322955.82	данные отсутствуют	данные отсутствуют
172	794459.05	1322945.09	данные отсутствуют	данные отсутствуют
173	794456.66	1322938.77	данные отсутствуют	данные отсутствуют
174	794450.56	1322932.67	данные отсутствуют	данные отсутствуют
175	794444.55	1322930.49	данные отсутствуют	данные отсутствуют
176	794458.52	1322904.54	данные отсутствуют	данные отсутствуют
177	794472.67	1322897.73	данные отсутствуют	данные отсутствуют
178	794481.74	1322899.4	данные отсутствуют	данные отсутствуют
179	794496.03	1322892.67	данные отсутствуют	данные отсутствуют
180	794502.64	1322880.37	данные отсутствуют	данные отсутствуют

Государственный регистратор		ФГИС ЕГРН
полное наименование должности	подпись	инициалы, фамилия

М.П.

Раздел 3.2

Выписка из Единого государственного реестра недвижимости об объекте недвижимости
Описание местоположения земельного участка

Земельный участок			
(вид объекта недвижимости)			
Лист №	Раздела 3.2	Всего листов раздела 3.2 : ____	Всего разделов: ____
Всего листов выписки: ____			
10.11.2021 № 99/2021/429782373			
Кадастровый номер:		02:17:050801:2	

Сведения о характерных точках границы земельного участка				
Система координат				
Зона №				
Номер точки	Координаты		Описание закрепления на местности	Средняя квадратическая погрешность определения координат характерных точек границ земельного участка, м
	X	Y		
1	2	3	4	5
181	794526.29	1322859.97	данные отсутствуют	данные отсутствуют
182	794534.07	1322847.06	данные отсутствуют	данные отсутствуют
183	794569.73	1322805.45	данные отсутствуют	данные отсутствуют
184	794576.31	1322793.41	данные отсутствуют	данные отсутствуют
185	794582.95	1322786.72	данные отсутствуют	данные отсутствуют
186	794589.24	1322807.68	данные отсутствуют	данные отсутствуют
187	794592.75	1322819.39	данные отсутствуют	данные отсутствуют
188	794592.75	1322856.56	данные отсутствуют	данные отсутствуют
189	794570.45	1322919.74	данные отсутствуют	данные отсутствуют
190	794529.44	1322991.51	данные отсутствуют	данные отсутствуют
191	794494.33	1323052.95	данные отсутствуют	данные отсутствуют
192	794481.25	1323075.84	данные отсутствуют	данные отсутствуют
193	794462.83	1323133.52	данные отсутствуют	данные отсутствуют
194	794451.87	1323168.31	данные отсутствуют	данные отсутствуют
195	794325.21	1323557.86	данные отсутствуют	данные отсутствуют

Государственный регистратор		ФГИС ЕГРН
полное наименование должности	подпись	инициалы, фамилия

М.П.

Земельный участок			
(вид объекта недвижимости)			
Лист №	Раздела 3.2	Всего листов раздела 3.2 : ____	Всего разделов: ____
Всего листов выписки: ____			
10.11.2021 № 99/2021/429782373			
Кадастровый номер:		02:17:050801:2	

Сведения о характерных точках границы земельного участка				
Система координат				
Зона №				
Номер точки	Координаты		Описание закрепления на местности	Средняя квадратическая погрешность определения координат характерных точек границ земельного участка, м
	X	Y		
1	2	3	4	5
196	794280.79	1323677.07	данные отсутствуют	данные отсутствуют
197	794277.17	1323686.81	данные отсутствуют	данные отсутствуют
198	794272.37	1323699.71	данные отсутствуют	данные отсутствуют
199	794270.4	1323704.99	данные отсутствуют	данные отсутствуют
200	794269.88	1323706.38	данные отсутствуют	данные отсутствуют
201	794269.41	1323707.65	данные отсутствуют	данные отсутствуют
202	794258.21	1323706.53	данные отсутствуют	данные отсутствуют
203	794245.17	1323705.23	данные отсутствуют	данные отсутствуют
204	794243.57	1323705.07	данные отсутствуют	данные отсутствуют
205	794232.24	1323703.94	данные отсутствуют	данные отсутствуют
206	794209.93	1323752.27	данные отсутствуют	данные отсутствуют
207	794209.67	1323756.16	данные отсутствуют	данные отсутствуют
208	794207.29	1323789.64	данные отсутствуют	данные отсутствуют
209	794186.69	1323796.6	данные отсутствуют	данные отсутствуют
210	794168.98	1323798.92	данные отсутствуют	данные отсутствуют

Государственный регистратор		ФГИС ЕГРН
полное наименование должности	подпись	инициалы, фамилия

М.П.

Раздел 3.2

Выписка из Единого государственного реестра недвижимости об объекте недвижимости
Описание местоположения земельного участка

Земельный участок			
(вид объекта недвижимости)			
Лист №	Раздела 3.2	Всего листов раздела 3.2 : ____	Всего разделов: ____
Всего листов выписки: ____			
10.11.2021 № 99/2021/429782373			
Кадастровый номер:		02:17:050801:2	

Сведения о характерных точках границы земельного участка				
Система координат				
Зона №				
Номер точки	Координаты		Описание закрепления на местности	Средняя квадратическая погрешность определения координат характерных точек границ земельного участка, м
	X	Y		
1	2	3	4	5
211	794159.77	1323799.27	данные отсутствуют	данные отсутствуют
212	794151.11	1323797.33	данные отсутствуют	данные отсутствуют
213	794147.78	1323794.82	данные отсутствуют	данные отсутствуют
214	794147.76	1323794.82	данные отсутствуют	данные отсутствуют
215	794138.7	1323791.28	данные отсутствуют	данные отсутствуют
216	794140.02	1323781.31	данные отсутствуют	данные отсутствуют
217	794140.01	1323781.27	данные отсутствуют	данные отсутствуют
218	794138.25	1323777.35	данные отсутствуют	данные отсутствуют
219	794138.98	1323763.31	данные отсутствуют	данные отсутствуют
220	794138.49	1323762.77	данные отсутствуют	данные отсутствуют
221	794135.39	1323761.22	данные отсутствуют	данные отсутствуют
222	794134.68	1323754.13	данные отсутствуют	данные отсутствуют
223	794134.67	1323754.1	данные отсутствуют	данные отсутствуют
224	794134.66	1323754.08	данные отсутствуют	данные отсутствуют
225	794128.43	1323746.96	данные отсутствуют	данные отсутствуют

Государственный регистратор		ФГИС ЕГРН
полное наименование должности	подпись	инициалы, фамилия

М.П.

Выписка из Единого государственного реестра недвижимости об объекте недвижимости
Описание местоположения земельного участка

Земельный участок			
(вид объекта недвижимости)			
Лист №	Раздела 3.2	Всего листов раздела 3.2 : ____	Всего разделов: ____
Всего листов выписки: ____			
10.11.2021 № 99/2021/429782373			
Кадастровый номер:		02:17:050801:2	

Сведения о характерных точках границы земельного участка				
Система координат				
Зона №				
Номер точки	Координаты		Описание закрепления на местности	Средняя квадратическая погрешность определения координат характерных точек границ земельного участка, м
	X	Y		
1	2	3	4	5
226	794125.32	1323738.09	данные отсутствуют	данные отсутствуют
227	794125.77	1323726.97	данные отсутствуют	данные отсутствуют
228	794125.98	1323724.85	данные отсутствуют	данные отсутствуют
229	794128.1	1323721.94	данные отсутствуют	данные отсутствуют
230	794150.14	1323725.61	данные отсутствуют	данные отсутствуют
231	794159.86	1323743.57	данные отсутствуют	данные отсутствуют
232	794173.9	1323759.96	данные отсутствуют	данные отсутствуют
233	794201.23	1323759.96	данные отсутствуют	данные отсутствуют
234	794210.98	1323717.2	данные отсутствуют	данные отсутствуют
235	794211.47	1323700.46	данные отсутствуют	данные отсутствуют
236	794223.93	1323683.77	данные отсутствуют	данные отсутствуют
237	794227.21	1323668.92	данные отсутствуют	данные отсутствуют
238	794241.85	1323633.2	данные отсутствуют	данные отсутствуют
239	794239.39	1323621.03	данные отсутствуют	данные отсутствуют
240	794225.38	1323601.95	данные отсутствуют	данные отсутствуют

Государственный регистратор		ФГИС ЕГРН
полное наименование должности	подпись	инициалы, фамилия

М.П.

Раздел 3.2

Выписка из Единого государственного реестра недвижимости об объекте недвижимости
Описание местоположения земельного участка

Земельный участок			
(вид объекта недвижимости)			
Лист №	Раздела 3.2	Всего листов раздела 3.2 : ____	Всего разделов: ____
Всего листов выписки: ____			
10.11.2021 № 99/2021/429782373			
Кадастровый номер:		02:17:050801:2	

Сведения о характерных точках границы земельного участка				
Система координат				
Зона №				
Номер точки	Координаты		Описание закрепления на местности	Средняя квадратическая погрешность определения координат характерных точек границ земельного участка, м
	X	Y		
1	2	3	4	5
241	794228.95	1323589.38	данные отсутствуют	данные отсутствуют
242	794241.78	1323572.75	данные отсутствуют	данные отсутствуют
243	794262.96	1323556.88	данные отсутствуют	данные отсутствуют
244	794279.07	1323559.2	данные отсутствуют	данные отсутствуют
245	794295.56	1323573.76	данные отсутствуют	данные отсутствуют
246	794304.54	1323577.53	данные отсутствуют	данные отсутствуют
247	794323.37	1323560.51	данные отсутствуют	данные отсутствуют
248	794221.15	1323496.41	данные отсутствуют	данные отсутствуют
249	794203.93	1323518.48	данные отсутствуют	данные отсутствуют
250	794174.11	1323570.71	данные отсутствуют	данные отсутствуют
251	794168.45	1323562.22	данные отсутствуют	данные отсутствуют
252	794174.75	1323555.5	данные отсутствуют	данные отсутствуют
253	794174.76	1323555.48	данные отсутствуют	данные отсутствуют
254	794174.77	1323555.46	данные отсутствуют	данные отсутствуют
255	794175	1323554.24	данные отсутствуют	данные отсутствуют

Государственный регистратор		ФГИС ЕГРН
полное наименование должности	подпись	инициалы, фамилия

М.П.

Земельный участок			
(вид объекта недвижимости)			
Лист №	Раздела 3.2	Всего листов раздела 3.2 : _____	Всего разделов: _____
Всего листов выписки: _____			
10.11.2021 № 99/2021/429782373			
Кадастровый номер:		02:17:050801:2	

Сведения о характерных точках границы земельного участка				
Система координат				
Зона №				
Номер точки	Координаты		Описание закрепления на местности	Средняя квадратическая погрешность определения координат характерных точек границ земельного участка, м
	X	Y		
1	2	3	4	5
256	794180.31	1323548.93	данные отсутствуют	данные отсутствуют
257	794194.84	1323531.47	данные отсутствуют	данные отсутствуют
258	794195.68	1323520.55	данные отсутствуют	данные отсутствуют
259	794197.48	1323516.27	данные отсутствуют	данные отсутствуют
260	794197.49	1323516.24	данные отсутствуют	данные отсутствуют
261	794197.49	1323510.62	данные отсутствуют	данные отсутствуют
262	794201.15	1323499.63	данные отсутствуют	данные отсутствуют
263	794214.57	1323492.31	данные отсутствуют	данные отсутствуют

Государственный регистратор		ФГИС ЕГРН
полное наименование должности	подпись	инициалы, фамилия

М.П.

Выписка из Единого государственного реестра недвижимости об объекте недвижимости

Сведения о характеристиках объекта недвижимости

На основании запроса от 10.11.2021 г., поступившего на рассмотрение 10.11.2021 г., сообщаем, что согласно записям Единого государственного реестра недвижимости:

Земельный участок			
(вид объекта недвижимости)			
Лист № ____ Раздела 1	Всего листов раздела 1 : ____	Всего разделов: ____	Всего листов выписки: ____
10.11.2021 № 99/2021/429614730			
Кадастровый номер:		02:17:050801:3	

Номер кадастрового квартала:	02:17:050801
Дата присвоения кадастрового номера:	29.01.2007
Ранее присвоенный государственный учетный номер:	данные отсутствуют
Адрес:	установлено относительно ориентира, расположенного в границах участка. Почтовый адрес ориентира: Республика Башкортостан, Бураевский-н, с/сВанышевский
Площадь:	1299386 кв. м
Кадастровая стоимость, руб.:	3300440.44
Кадастровые номера расположенных в пределах земельного участка объектов недвижимости:	данные отсутствуют
Кадастровые номера объектов недвижимости, из которых образован объект недвижимости:	02:17:050801:1
Кадастровые номера образованных объектов недвижимости:	02:17:050801:7
Сведения о включении объекта недвижимости в состав предприятия как имущественного комплекса:	

Государственный регистратор		ФГИС ЕГРН
полное наименование должности	подпись	инициалы, фамилия

М.П.

Раздел 1

Выписка из Единого государственного реестра недвижимости об объекте недвижимости

Сведения о характеристиках объекта недвижимости

Земельный участок			
(вид объекта недвижимости)			
Лист № ____ Раздела 1	Всего листов раздела 1 : ____	Всего разделов: ____	Всего листов выписки: ____
10.11.2021 № 99/2021/429614730			
Кадастровый номер:		02:17:050801:3	

Категория земель:	Земли сельскохозяйственного назначения
Виды разрешенного использования:	для сельскохозяйственной деятельности
Сведения о кадастровом инженере:	данные отсутствуют
Сведения о лесах, водных объектах и об иных природных объектах, расположенных в пределах земельного участка:	данные отсутствуют
Сведения о том, что земельный участок полностью или частично расположен в границах зоны с особыми условиями использования территории или территории объекта культурного наследия	данные отсутствуют
Сведения о том, что земельный участок расположен в границах особой экономической зоны, территории опережающего социально-экономического развития, зоны территориального развития в Российской Федерации, игорной зоны:	данные отсутствуют
Сведения о том, что земельный участок расположен в границах особо охраняемой природной территории, охотничьих угодий, лесничеств, лесопарков:	данные отсутствуют
Сведения о результатах проведения государственного земельного надзора:	данные отсутствуют
Сведения о расположении земельного участка в границах территории, в отношении которой утвержден проект межевания территории:	данные отсутствуют

Государственный регистратор		ФГИС ЕГРН
полное наименование должности	подпись	инициалы, фамилия

М.П.

Земельный участок			
(вид объекта недвижимости)			
Лист № ____ Раздела 1	Всего листов раздела 1 : ____	Всего разделов: ____	Всего листов выписки: ____
10.11.2021 № 99/2021/429614730			
Кадастровый номер:		02:17:050801:3	
Условный номер земельного участка:	данные отсутствуют		
Сведения о принятии акта и (или) заключении договора, предусматривающих предоставление в соответствии с земельным законодательством исполнительным органом государственной власти или органом местного самоуправления находящегося в государственной или муниципальной собственности земельного участка для строительства наемного дома социального использования или наемного дома коммерческого использования:	данные отсутствуют		
Сведения о том, что земельный участок или земельные участки образованы на основании решения об изъятии земельного участка и (или) расположенного на нем объекта недвижимости для государственных или муниципальных нужд:	данные отсутствуют		
Сведения о том, что земельный участок образован из земель или земельного участка, государственная собственность на которые не разграничена:	данные отсутствуют		
Сведения о наличии земельного спора о местоположении границ земельных участков:	данные отсутствуют		
Статус записи об объекте недвижимости:	Сведения об объекте недвижимости имеют статус "актуальные, ранее учтенные"		
Особые отметки:	Граница земельного участка не установлена в соответствии с требованиями земельного законодательства. Посредством данного земельного участка обеспечен доступ к земельному участку (земельным участкам) с кадастровым номером (кадастровыми номерами) 02:17:050801:6. Сведения необходимые для заполнения раздела 2 отсутствуют. Сведения необходимые для заполнения раздела 3.1 отсутствуют. Сведения необходимые для заполнения раздела 4 отсутствуют.		
Получатель выписки:	Рачкова Елена Сергеевна		

Государственный регистратор		ФГИС ЕГРН
полное наименование должности	подпись	инициалы, фамилия

М.П.

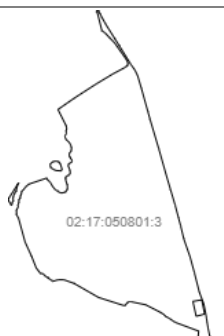
Раздел 2

Государственный регистратор		ФГИС ЕГРН
полное наименование должности	подпись	инициалы, фамилия

М.П.

Выписка из Единого государственного реестра недвижимости об объекте недвижимости
Описание местоположения земельного участка

Земельный участок			
<small>(вид объекта недвижимости)</small>			
Лист № <u> </u> Раздела 3	Всего листов раздела 3 : <u> </u>	Всего разделов: <u> </u>	Всего листов выписки: <u> </u>
10.11.2021 № 99/2021/429614730			
Кадастровый номер:		02:17:050801:3	

План (чертеж, схема) земельного участка			
			
Масштаб 1: данные отсутствуют	Условные обозначения:		

Государственный регистратор		ФГИС ЕГРН
полное наименование должности	подпись	инициалы, фамилия

М.П.

Раздел 3.2

Выписка из Единого государственного реестра недвижимости об объекте недвижимости
Описание местоположения земельного участка

Земельный участок			
<small>(вид объекта недвижимости)</small>			
Лист № <u> </u> Раздела 3.2	Всего листов раздела 3.2 : <u> </u>	Всего разделов: <u> </u>	Всего листов выписки: <u> </u>
10.11.2021 № 99/2021/429614730			
Кадастровый номер:		02:17:050801:3	

Сведения о характерных точках границы земельного участка				
Система координат				
Зона №				
Номер точки	Координаты		Описание закрепления на местности	Средняя квадратическая погрешность определения координат характерных точек границ земельного участка, м
	X	Y		
1	2	3	4	5
1	796281.82	1323061.75	данные отсутствуют	данные отсутствуют
2	796291.29	1323072.24	данные отсутствуют	данные отсутствуют
3	796290.04	1323072.91	данные отсутствуют	данные отсутствуют
4	796283.67	1323076.3	данные отсутствуют	данные отсутствуют
5	796268.82	1323084.22	данные отсутствуют	данные отсутствуют
6	796245.79	1323096.51	данные отсутствуют	данные отсутствуют
7	796238.09	1323100.61	данные отсутствуют	данные отсутствуют
8	796206.56	1323117.41	данные отсутствуют	данные отсутствуют
9	796108.91	1323179.23	данные отсутствуют	данные отсутствуют
10	796067.66	1323205.34	данные отсутствуют	данные отсутствуют
11	796065.12	1323206.96	данные отсутствуют	данные отсутствуют
12	795948.33	1323279.63	данные отсутствуют	данные отсутствуют
13	795912	1323305.58	данные отсутствуют	данные отсутствуют
14	795877.28	1323322.3	данные отсутствуют	данные отсутствуют
15	795876.96	1323322.46	данные отсутствуют	данные отсутствуют

Государственный регистратор		ФГИС ЕГРН
полное наименование должности	подпись	инициалы, фамилия

М.П.

Земельный участок			
(вид объекта недвижимости)			
Лист № <u> </u> Раздела 3.2	Всего листов раздела 3.2 : <u> </u>	Всего разделов: <u> </u>	Всего листов выписки: <u> </u>
10.11.2021 № 99/2021/429614730			
Кадастровый номер:		02:17:050801:3	

Сведения о характерных точках границы земельного участка				
Система координат				
Зона №				
Номер точки	Координаты		Описание закрепления на местности	Средняя квадратическая погрешность определения координат характерных точек границ земельного участка, м
	X	Y		
1	2	3	4	5
16	795797.41	1323346.08	данные отсутствуют	данные отсутствуют
17	795652.13	1323386.77	данные отсутствуют	данные отсутствуют
18	795605.71	1323399.74	данные отсутствуют	данные отсутствуют
19	795602.76	1323400.58	данные отсутствуют	данные отсутствуют
20	795419.79	1323455.09	данные отсутствуют	данные отсутствуют
21	795362.57	1323471.38	данные отсутствуют	данные отсутствуют
22	795264.71	1323499.25	данные отсутствуют	данные отсутствуют
23	795242	1323505.7	данные отсутствуют	данные отсутствуют
24	795158.67	1323530.46	данные отсутствуют	данные отсутствуют
25	795062.92	1323558.9	данные отсутствуют	данные отсутствуют
26	794981.96	1323580.54	данные отсутствуют	данные отсутствуют
27	794931.86	1323593.94	данные отсутствуют	данные отсутствуют
28	794851.4	1323613.41	данные отсутствуют	данные отсутствуют
29	794735.91	1323653.63	данные отсутствуют	данные отсутствуют
30	794638.62	1323680.22	данные отсутствуют	данные отсутствуют

Государственный регистратор		ФГИС ЕГРН
полное наименование должности	подпись	инициалы, фамилия

М.П.

Раздел 3.2

Выписка из Единого государственного реестра недвижимости об объекте недвижимости
Описание местоположения земельного участка

Земельный участок			
(вид объекта недвижимости)			
Лист № <u> </u> Раздела 3.2	Всего листов раздела 3.2 : <u> </u>	Всего разделов: <u> </u>	Всего листов выписки: <u> </u>
10.11.2021 № 99/2021/429614730			
Кадастровый номер:		02:17:050801:3	

Сведения о характерных точках границы земельного участка				
Система координат				
Зона №				
Номер точки	Координаты		Описание закрепления на местности	Средняя квадратическая погрешность определения координат характерных точек границ земельного участка, м
	X	Y		
1	2	3	4	5
31	794514.01	1323712.03	данные отсутствуют	данные отсутствуют
32	794441.48	1323739.78	данные отсутствуют	данные отсутствуют
33	794352.51	1323757.26	данные отсутствуют	данные отсутствуют
34	794327.84	1323760.52	данные отсутствуют	данные отсутствуют
35	794292.72	1323766.29	данные отсутствуют	данные отсутствуют
36	794237.12	1323777.48	данные отсутствуют	данные отсутствуют
37	794237.1	1323777.49	данные отсутствуют	данные отсутствуют
38	794228.78	1323781.01	данные отсутствуют	данные отсутствуют
39	794212	1323788.05	данные отсутствуют	данные отсутствуют
40	794207.29	1323789.64	данные отсутствуют	данные отсутствуют
41	794209.94	1323752.26	данные отсутствуют	данные отсутствуют
42	794232.24	1323703.94	данные отсутствуют	данные отсутствуют
43	794269.41	1323707.65	данные отсутствуют	данные отсутствуют
44	794325.22	1323557.84	данные отсутствуют	данные отсутствуют
45	794349.68	1323522.55	данные отсутствуют	данные отсутствуют

Государственный регистратор		ФГИС ЕГРН
полное наименование должности	подпись	инициалы, фамилия

М.П.

Выписка из Единого государственного реестра недвижимости об объекте недвижимости
Описание местоположения земельного участка

Земельный участок			
(вид объекта недвижимости)			
Лист №	Раздела 3.2	Всего листов раздела 3.2 : ____	Всего разделов: ____
10.11.2021 № 99/2021/429614730		Всего листов выписки: ____	
Кадастровый номер:		02:17:050801:3	

Сведения о характерных точках границы земельного участка				
Система координат				
Зона №				
Номер точки	Координаты		Описание закрепления на местности	Средняя квадратическая погрешность определения координат характерных точек границ земельного участка, м
	X	Y		
1	2	3	4	5
46	794363.15	1323497.91	данные отсутствуют	данные отсутствуют
47	794375.41	1323485.29	данные отсутствуют	данные отсутствуют
48	794387.65	1323466.41	данные отсутствуют	данные отсутствуют
49	794435.52	1323372.47	данные отсутствуют	данные отсутствуют
50	794454.78	1323278.87	данные отсутствуют	данные отсутствуют
51	794454.7	1323270.45	данные отсутствуют	данные отсутствуют
52	794450.73	1323259.86	данные отсутствуют	данные отсутствуют
53	794432.2	1323243.23	данные отсутствуют	данные отсутствуют
54	794429.39	1323238.23	данные отсутствуют	данные отсутствуют
55	794481.25	1323075.84	данные отсутствуют	данные отсутствуют
56	794570.45	1322919.74	данные отсутствуют	данные отсутствуют
57	794592.75	1322856.56	данные отсутствуют	данные отсутствуют
58	794592.75	1322819.39	данные отсутствуют	данные отсутствуют
59	794582.95	1322786.71	данные отсутствуют	данные отсутствуют
60	794586.79	1322782.84	данные отсутствуют	данные отсутствуют

Государственный регистратор		ФГИС ЕГРН
полное наименование должности	подпись	инициалы, фамилия

М.П.

Раздел 3.2

Выписка из Единого государственного реестра недвижимости об объекте недвижимости
Описание местоположения земельного участка

Земельный участок			
(вид объекта недвижимости)			
Лист №	Раздела 3.2	Всего листов раздела 3.2 : ____	Всего разделов: ____
10.11.2021 № 99/2021/429614730		Всего листов выписки: ____	
Кадастровый номер:		02:17:050801:3	

Сведения о характерных точках границы земельного участка				
Система координат				
Зона №				
Номер точки	Координаты		Описание закрепления на местности	Средняя квадратическая погрешность определения координат характерных точек границ земельного участка, м
	X	Y		
1	2	3	4	5
61	794594.78	1322768.51	данные отсутствуют	данные отсутствуют
62	794605.68	1322756.43	данные отсутствуют	данные отсутствуют
63	794618.33	1322735.19	данные отсутствуют	данные отсутствуют
64	794630.13	1322726.27	данные отсутствуют	данные отсутствуют
65	794633.47	1322709.41	данные отсутствуют	данные отсутствуют
66	794636.95	1322705.05	данные отсутствуют	данные отсутствуют
67	794667.08	1322681.87	данные отсутствуют	данные отсутствуют
68	794741.41	1322652.14	данные отсутствуют	данные отсутствуют
69	794830.61	1322611.26	данные отсутствуют	данные отсутствуют
70	794979.28	1322570.38	данные отсутствуют	данные отсутствуют
71	795004.36	1322556.27	данные отсутствуют	данные отсутствуют
72	795013.45	1322558.35	данные отсутствуют	данные отсутствуют
73	795030.24	1322555.71	данные отсутствуют	данные отсутствуют
74	795049.26	1322567.12	данные отсутствуют	данные отсутствуют
75	795062.05	1322567.07	данные отсутствуют	данные отсутствуют

Государственный регистратор		ФГИС ЕГРН
полное наименование должности	подпись	инициалы, фамилия

М.П.

Земельный участок			
(вид объекта недвижимости)			
Лист № <u> </u> Раздела 3.2	Всего листов раздела 3.2 : <u> </u>	Всего разделов: <u> </u>	Всего листов выписки: <u> </u>
10.11.2021 № 99/2021/429614730			
Кадастровый номер:		02:17:050801:3	

Сведения о характерных точках границы земельного участка				
Система координат				
Зона №				
Номер точки	Координаты		Описание закрепления на местности	Средняя квадратическая погрешность определения координат характерных точек границ земельного участка, м
	X	Y		
1	2	3	4	5
76	795082.33	1322572.25	данные отсутствуют	данные отсутствуют
77	795095.16	1322571.77	данные отсутствуют	данные отсутствуют
78	795109.37	1322580.84	данные отсутствуют	данные отсутствуют
79	795124.69	1322582.98	данные отсутствуют	данные отсутствуют
80	795136.64	1322589.19	данные отсутствуют	данные отсутствуют
81	795148.92	1322589.17	данные отсутствуют	данные отсутствуют
82	795161.64	1322603.13	данные отсутствуют	данные отсутствуют
83	795176.36	1322613.48	данные отсутствуют	данные отсутствуют
84	795194.75	1322635.01	данные отсутствуют	данные отсутствуют
85	795232.67	1322747.2	данные отсутствуют	данные отсутствуют
86	795217.59	1322756.67	данные отсутствуют	данные отсутствуют
87	795209.92	1322768.28	данные отсутствуют	данные отсутствуют
88	795180.56	1322784.8	данные отсутствуют	данные отсутствуют
89	795158.12	1322803.69	данные отсутствуют	данные отсутствуют
90	795151.01	1322817.88	данные отсутствуют	данные отсутствуют

Государственный регистратор		ФГИС ЕГРН
полное наименование должности	подпись	инициалы, фамилия

М.П.

Раздел 3.2

Выписка из Единого государственного реестра недвижимости об объекте недвижимости
Описание местоположения земельного участка

Земельный участок			
(вид объекта недвижимости)			
Лист № <u> </u> Раздела 3.2	Всего листов раздела 3.2 : <u> </u>	Всего разделов: <u> </u>	Всего листов выписки: <u> </u>
10.11.2021 № 99/2021/429614730			
Кадастровый номер:		02:17:050801:3	

Сведения о характерных точках границы земельного участка				
Система координат				
Зона №				
Номер точки	Координаты		Описание закрепления на местности	Средняя квадратическая погрешность определения координат характерных точек границ земельного участка, м
	X	Y		
1	2	3	4	5
91	795140.93	1322830.37	данные отсутствуют	данные отсутствуют
92	795138.98	1322842.66	данные отсутствуют	данные отсутствуют
93	795143.46	1322861.46	данные отсутствуют	данные отсутствуют
94	795147.07	1322867.94	данные отсутствуют	данные отсутствуют
95	795157.43	1322876.45	данные отсутствуют	данные отсутствуют
96	795165.64	1322878.98	данные отсутствуют	данные отсутствуют
97	795190.82	1322878.25	данные отсутствуют	данные отсутствуют
98	795206.99	1322871.43	данные отсутствуют	данные отсутствуют
99	795226.02	1322866.88	данные отсутствуют	данные отсутствуют
100	795236.91	1322867.24	данные отсутствуют	данные отсутствуют
101	795245.07	1322872.1	данные отсутствуют	данные отсутствуют
102	795249.06	1322884.74	данные отсутствуют	данные отсутствуют
103	795254.08	1322890.92	данные отсутствуют	данные отсутствуют
104	795263.95	1322896.78	данные отсутствуют	данные отсутствуют
105	795282.59	1322894.94	данные отсутствуют	данные отсутствуют

Государственный регистратор		ФГИС ЕГРН
полное наименование должности	подпись	инициалы, фамилия

М.П.

Выписка из Единого государственного реестра недвижимости об объекте недвижимости
Описание местоположения земельного участка

Земельный участок			
(вид объекта недвижимости)			
Лист №	Раздела 3.2	Всего листов раздела 3.2 : ____	Всего разделов: ____
10.11.2021 № 99/2021/429614730		Всего листов выписки: ____	
Кадастровый номер:		02:17:050801:3	

Сведения о характерных точках границы земельного участка				
Система координат				
Зона №				
Номер точки	Координаты		Описание закрепления на местности	Средняя квадратическая погрешность определения координат характерных точек границ земельного участка, м
	X	Y		
1	2	3	4	5
106	795309.75	1322883.82	данные отсутствуют	данные отсутствуют
107	795316.3	1322883.37	данные отсутствуют	данные отсутствуют
108	795322.09	1322886.39	данные отсутствуют	данные отсутствуют
109	795332.57	1322903.94	данные отсутствуют	данные отсутствуют
110	795339.12	1322908.24	данные отсутствуют	данные отсутствуют
111	795345.56	1322907.03	данные отсутствуют	данные отсутствуют
112	795366.25	1322893.43	данные отсутствуют	данные отсутствуют
113	795380.8	1322889.94	данные отсутствуют	данные отсутствуют
114	795389.17	1322891.71	данные отсутствуют	данные отсутствуют
115	795405.35	1322903.55	данные отсутствуют	данные отсутствуют
116	795424.32	1322904.98	данные отсутствуют	данные отсутствуют
117	795443.04	1322898.79	данные отсутствуют	данные отсутствуют
118	795457.6	1322890.08	данные отсутствуют	данные отсутствуют
119	795474.29	1322871.84	данные отсутствуют	данные отсутствуют
120	795486.65	1322864.58	данные отсутствуют	данные отсутствуют

Государственный регистратор		ФГИС ЕГРН
полное наименование должности	подпись	инициалы, фамилия

М.П.

Раздел 3.2

Выписка из Единого государственного реестра недвижимости об объекте недвижимости
Описание местоположения земельного участка

Земельный участок			
(вид объекта недвижимости)			
Лист №	Раздела 3.2	Всего листов раздела 3.2 : ____	Всего разделов: ____
10.11.2021 № 99/2021/429614730		Всего листов выписки: ____	
Кадастровый номер:		02:17:050801:3	

Сведения о характерных точках границы земельного участка				
Система координат				
Зона №				
Номер точки	Координаты		Описание закрепления на местности	Средняя квадратическая погрешность определения координат характерных точек границ земельного участка, м
	X	Y		
1	2	3	4	5
121	795497.63	1322863.1	данные отсутствуют	данные отсутствуют
122	795514.3	1322872.46	данные отсутствуют	данные отсутствуют
123	795528.74	1322869.8	данные отсутствуют	данные отсутствуют
124	795543.76	1322874.08	данные отсутствуют	данные отсутствуют
125	795551.86	1322873.47	данные отсутствуют	данные отсутствуют
126	795564.08	1322869.76	данные отсутствуют	данные отсутствуют
127	795664.79	1322819.08	данные отсутствуют	данные отсутствуют
128	795737.51	1322923.91	данные отсутствуют	данные отсутствуют
129	795826.72	1323062.33	данные отсутствуют	данные отсутствуют
130	795888.7	1323165.77	данные отсутствуют	данные отсутствуют
131	795932.03	1323246.96	данные отсутствуют	данные отсутствуют
132	795941.98	1323257.5	данные отсутствуют	данные отсутствуют
133	795954.58	1323262.17	данные отсутствуют	данные отсутствуют
134	795982.38	1323249.3	данные отсутствуют	данные отсутствуют
135	796084.87	1323176.12	данные отсутствуют	данные отсутствуют

Государственный регистратор		ФГИС ЕГРН
полное наименование должности	подпись	инициалы, фамилия

М.П.

Выписка из Единого государственного реестра недвижимости об объекте недвижимости
Описание местоположения земельного участка

42

Земельный участок			
(вид объекта недвижимости)			
Лист №	Раздела 3.2	Всего листов раздела 3.2 : ____	Всего разделов: ____
10.11.2021 № 99/2021/429614730		Всего листов выписки: ____	
Кадастровый номер:		02:17:050801:3	

Сведения о характерных точках границы земельного участка				
Система координат				
Зона №				
Номер точки	Координаты		Описание закрепления на местности	Средняя квадратическая погрешность определения координат характерных точек границ земельного участка, м
	X	Y		
1	2	3	4	5
136	796118.67	1323143.18	данные отсутствуют	данные отсутствуют
137	796147.21	1323116.19	данные отсутствуют	данные отсутствуют
138	796161.06	1323096.51	данные отсутствуют	данные отсутствуют
139	796276.08	1323067.46	данные отсутствуют	данные отсутствуют
140	794377.09	1323745.32	данные отсутствуют	данные отсутствуют
141	794466.33	1323727.32	данные отсутствуют	данные отсутствуют
142	794456.58	1323671.08	данные отсутствуют	данные отсутствуют
143	794362.84	1323692.08	данные отсутствуют	данные отсутствуют
144	795202.49	1322569.72	данные отсутствуют	данные отсутствуют
145	795199.48	1322571.7	данные отсутствуют	данные отсутствуют
146	795189.07	1322563.08	данные отсутствуют	данные отсутствуют
147	795151.71	1322555.04	данные отсутствуют	данные отсутствуют
148	795137.06	1322545.35	данные отсутствуют	данные отсутствуют
149	795115.71	1322536.2	данные отсутствуют	данные отсутствуют
150	795103.49	1322535.01	данные отсутствуют	данные отсутствуют

Государственный регистратор		ФГИС ЕГРН
полное наименование должности	подпись	инициалы, фамилия

М.П.

Раздел 3.2

Выписка из Единого государственного реестра недвижимости об объекте недвижимости
Описание местоположения земельного участка

Земельный участок			
(вид объекта недвижимости)			
Лист №	Раздела 3.2	Всего листов раздела 3.2 : ____	Всего разделов: ____
10.11.2021 № 99/2021/429614730		Всего листов выписки: ____	
Кадастровый номер:		02:17:050801:3	

Сведения о характерных точках границы земельного участка				
Система координат				
Зона №				
Номер точки	Координаты		Описание закрепления на местности	Средняя квадратическая погрешность определения координат характерных точек границ земельного участка, м
	X	Y		
1	2	3	4	5
151	795090.74	1322537.12	данные отсутствуют	данные отсутствуют
152	795076.54	1322529.17	данные отсутствуют	данные отсутствуют
153	795061.31	1322526.52	данные отсутствуют	данные отсутствуют
154	795059.89	1322525.03	данные отсутствуют	данные отсутствуют
155	795098.21	1322503.47	данные отсутствуют	данные отсутствуют
156	795161.39	1322544.37	данные отсутствуют	данные отсутствуют
157	795286.16	1322845.69	данные отсутствуют	данные отсутствуют
158	795278.55	1322834.62	данные отсутствуют	данные отсутствуют
159	795280.87	1322803.42	данные отсутствуют	данные отсутствуют
160	795295.26	1322778.12	данные отсутствуют	данные отсутствуют
161	795301.58	1322772.71	данные отсутствуют	данные отсутствуют
162	795314.62	1322769.07	данные отсутствуют	данные отсутствуют
163	795322.15	1322770.81	данные отсутствуют	данные отсутствуют
164	795335.04	1322784.42	данные отсутствуют	данные отсутствуют
165	795338.73	1322795.04	данные отсутствуют	данные отсутствуют

Государственный регистратор		ФГИС ЕГРН
полное наименование должности	подпись	инициалы, фамилия

М.П.

20

Земельный участок			
(вид объекта недвижимости)			
Лист № ___	Раздела 3.2	Всего листов раздела 3.2 : ___	Всего разделов: ___
10.11.2021 № 99/2021/429614730		Всего листов выписки: ___	
Кадастровый номер:		02:17:050801:3	

Сведения о характерных точках границы земельного участка				
Система координат				
Зона №				
Номер точки	Координаты		Описание закрепления на местности	Средняя квадратическая погрешность определения координат характерных точек границ земельного участка, м
	X	Y		
1	2	3	4	5
166	795337.95	1322819.57	данные отсутствуют	данные отсутствуют
167	795333.63	1322826.8	данные отсутствуют	данные отсутствуют
168	795324.77	1322833.29	данные отсутствуют	данные отсутствуют

Государственный регистратор		ФГИС ЕГРН
полное наименование должности	подпись	инициалы, фамилия

М.П.

Выписка из Единого государственного реестра недвижимости об объекте недвижимости

Сведения о характеристиках объекта недвижимости

На основании запроса от 15.09.2021 г., поступившего на рассмотрение 15.09.2021 г., сообщаем, что согласно записям Единого государственного реестра недвижимости:

Земельный участок			
(вид объекта недвижимости)			
Лист № ____ Раздела 1	Всего листов раздела 1 : ____	Всего разделов: ____	Всего листов выписки: ____
15.09.2021 № 99/2021/417655121			
Кадастровый номер:		02:17:050801:6	

Номер кадастрового квартала:	02:17:050801
Дата присвоения кадастрового номера:	05.06.2013
Ранее присвоенный государственный учетный номер:	данные отсутствуют
Адрес:	установлено относительно ориентира, расположенного в границах участка. Почтовый адрес ориентира: 452956 Республика Башкортостан, Буравевский р-н, с/с Ваньшевский
Площадь:	687998 +/- 7258 кв. м
Кадастровая стоимость, руб.:	1554875.48
Кадастровые номера расположенных в пределах земельного участка объектов недвижимости:	данные отсутствуют
Кадастровые номера объектов недвижимости, из которых образован объект недвижимости:	02:17:000000:85, 02:17:050801:3
Кадастровые номера образованных объектов недвижимости:	данные отсутствуют
Сведения о включении объекта недвижимости в состав предприятия как имущественного комплекса:	

Государственный регистратор		ФГИС ЕГРН
полное наименование должности	подпись	инициалы, фамилия

М.П.

Раздел 1

Выписка из Единого государственного реестра недвижимости об объекте недвижимости

Сведения о характеристиках объекта недвижимости

Земельный участок			
(вид объекта недвижимости)			
Лист № ____ Раздела 1	Всего листов раздела 1 : ____	Всего разделов: ____	Всего листов выписки: ____
15.09.2021 № 99/2021/417655121			
Кадастровый номер:		02:17:050801:6	

Категория земель:	Земли сельскохозяйственного назначения
Виды разрешенного использования:	Для сельскохозяйственной деятельности
Сведения о кадастровом инженере:	Фамиева Эльвина Дамировна №02-12-794, ООО "Землемер"
Сведения о лесах, водных объектах и об иных природных объектах, расположенных в пределах земельного участка:	данные отсутствуют
Сведения о том, что земельный участок полностью или частично расположен в границах зоны с особыми условиями использования территории или территории объекта культурного наследия	данные отсутствуют
Сведения о том, что земельный участок расположен в границах особой экономической зоны, территории опережающего социально-экономического развития, зоны территориального развития в Российской Федерации, игровой зоны:	данные отсутствуют
Сведения о том, что земельный участок расположен в границах особо охраняемой природной территории, охотничьих угодий, лесничеств, лесопарков:	данные отсутствуют
Сведения о результатах проведения государственного земельного надзора:	данные отсутствуют
Сведения о расположении земельного участка в границах территории, в отношении которой утвержден проект межевания территории:	данные отсутствуют

Государственный регистратор		ФГИС ЕГРН
полное наименование должности	подпись	инициалы, фамилия

М.П.

Выписка из Единого государственного реестра недвижимости об объекте недвижимости
Сведения о характеристиках объекта недвижимости

Земельный участок			
<small>(вид объекта недвижимости)</small>			
Лист № <u> </u> Раздела <u>1</u>	Всего листов раздела <u>1</u> : <u> </u>	Всего разделов: <u> </u>	Всего листов выписки: <u> </u>
15.09.2021 № 99/2021/417655121			
Кадастровый номер:		02:17:050801:6	
Условный номер земельного участка:	данные отсутствуют		
Сведения о принятии акта и (или) заключении договора, предусматривающих предоставление в соответствии с земельным законодательством исполнительным органом государственной власти или органом местного самоуправления находящегося в государственной или муниципальной собственности земельного участка для строительства наемного дома социального использования или наемного дома коммерческого использования:	данные отсутствуют		
Сведения о том, что земельный участок или земельные участки образованы на основании решения об изъятии земельного участка и (или) расположенного на нем объекта недвижимости для государственных или муниципальных нужд:	данные отсутствуют		
Сведения о том, что земельный участок образован из земель или земельного участка, государственная собственность на которые не разграничена:	данные отсутствуют		
Сведения о наличии земельного спора о местоположении границ земельных участков:	данные отсутствуют		
Статус записи об объекте недвижимости:	Сведения об объекте недвижимости имеют статус "временные". Дата истечения срока действия временного характера - 2018-06-06		
Особые отметки:	Для данного земельного участка обеспечен доступ посредством земельного участка (земельных участков) с кадастровым номером (кадастровыми номерами) 02:17:050801:3. Сведения необходимые для заполнения раздела 2 отсутствуют. Сведения необходимые для заполнения раздела 4 отсутствуют. Сведения необходимые для заполнения раздела 4.1 отсутствуют. Сведения необходимые для заполнения раздела 4.2 отсутствуют.		
Получатель выписки:	Рачкова Елена Сергеевна		


Государственный регистратор		ФГИС ЕГРН
полное наименование должности	подпись	инициалы, фамилия

М.П.

Раздел 3

Выписка из Единого государственного реестра недвижимости об объекте недвижимости
Описание местоположения земельного участка

Земельный участок			
<small>(вид объекта недвижимости)</small>			
Лист № <u> </u> Раздела <u>3</u>	Всего листов раздела <u>3</u> : <u> </u>	Всего разделов: <u> </u>	Всего листов выписки: <u> </u>
15.09.2021 № 99/2021/417655121			
Кадастровый номер:		02:17:050801:6	

План (чертеж, схема) земельного участка			
			
Масштаб 1: данные отсутствуют	Условные обозначения:		

Государственный регистратор		ФГИС ЕГРН
полное наименование должности	подпись	инициалы, фамилия

М.П.

Земельный участок			
(вид объекта недвижимости)			
Лист № __ Раздела 3.1	Всего листов раздела 3.1 : __	Всего разделов: __	Всего листов выписки: __
15.09.2021 № 99/2021/417655121			
Кадастровый номер:		02:17:050801:6	

Описание местоположения границ земельного участка							
Номер п/п	Номер точки		Дирекционный угол	Горизонтальное проложение, м	Описание закрепления на местности	Кадастровые номера смежных участков	Сведения об адресах правообладателей смежных земельных участков
	начальная	конечная					
1	2	3	4	5	6	7	8
1	1	2	данные отсутствуют	данные отсутствуют	данные отсутствуют	данные отсутствуют	данные отсутствуют
2	2	3	данные отсутствуют	данные отсутствуют	данные отсутствуют	данные отсутствуют	данные отсутствуют
3	3	4	данные отсутствуют	данные отсутствуют	данные отсутствуют	данные отсутствуют	данные отсутствуют
4	4	5	данные отсутствуют	данные отсутствуют	данные отсутствуют	данные отсутствуют	данные отсутствуют
5	5	6	данные отсутствуют	данные отсутствуют	данные отсутствуют	данные отсутствуют	данные отсутствуют
6	6	7	данные отсутствуют	данные отсутствуют	данные отсутствуют	данные отсутствуют	данные отсутствуют
7	7	8	данные отсутствуют	данные отсутствуют	данные отсутствуют	данные отсутствуют	данные отсутствуют
8	8	9	данные отсутствуют	данные отсутствуют	данные отсутствуют	данные отсутствуют	данные отсутствуют
9	9	10	данные отсутствуют	данные отсутствуют	данные отсутствуют	данные отсутствуют	данные отсутствуют
10	10	11	данные отсутствуют	данные отсутствуют	данные отсутствуют	данные отсутствуют	данные отсутствуют
11	11	12	данные отсутствуют	данные отсутствуют	данные отсутствуют	данные отсутствуют	данные отсутствуют
12	12	13	данные отсутствуют	данные отсутствуют	данные отсутствуют	данные отсутствуют	данные отсутствуют
13	13	14	данные отсутствуют	данные отсутствуют	данные отсутствуют	данные отсутствуют	данные отсутствуют
14	14	15	данные отсутствуют	данные отсутствуют	данные отсутствуют	данные отсутствуют	данные отсутствуют
			отсутствуют	отсутствуют			
15	15	16	данные отсутствуют	данные отсутствуют	данные отсутствуют	данные отсутствуют	данные отсутствуют

Государственный регистратор		ФГИС ЕГРН
полное наименование должности	подпись	инициалы, фамилия

М.П.

Земельный участок			
(вид объекта недвижимости)			
Лист № <u> </u> Раздела 3.1	Всего листов раздела 3.1 : <u> </u>	Всего разделов: <u> </u>	Всего листов выписки: <u> </u>
15.09.2021 № 99/2021/417655121			
Кадастровый номер:		02:17:050801:6	

Описание местоположения границ земельного участка							
Номер п/п	Номер точки		Дирекционный угол	Горизонтальное проложение, м	Описание закрепления на местности	Кадастровые номера смежных участков	Сведения об адресах правообладателей смежных земельных участков
	начальная	конечная					
1	2	3	4	5	6	7	8
16	16	17	данные отсутствуют	данные отсутствуют	данные отсутствуют	данные отсутствуют	данные отсутствуют
17	17	18	данные отсутствуют	данные отсутствуют	данные отсутствуют	данные отсутствуют	данные отсутствуют
18	18	19	данные отсутствуют	данные отсутствуют	данные отсутствуют	данные отсутствуют	данные отсутствуют
19	19	20	данные отсутствуют	данные отсутствуют	данные отсутствуют	данные отсутствуют	данные отсутствуют
20	20	21	данные отсутствуют	данные отсутствуют	данные отсутствуют	данные отсутствуют	данные отсутствуют
21	21	22	данные отсутствуют	данные отсутствуют	данные отсутствуют	данные отсутствуют	данные отсутствуют
22	22	23	данные отсутствуют	данные отсутствуют	данные отсутствуют	данные отсутствуют	данные отсутствуют
23	23	24	данные отсутствуют	данные отсутствуют	данные отсутствуют	данные отсутствуют	данные отсутствуют
24	24	25	данные отсутствуют	данные отсутствуют	данные отсутствуют	данные отсутствуют	данные отсутствуют
25	25	26	данные отсутствуют	данные отсутствуют	данные отсутствуют	данные отсутствуют	данные отсутствуют
26	26	27	данные отсутствуют	данные отсутствуют	данные отсутствуют	данные отсутствуют	данные отсутствуют
27	27	28	данные отсутствуют	данные отсутствуют	данные отсутствуют	данные отсутствуют	данные отсутствуют
28	28	29	данные отсутствуют	данные отсутствуют	данные отсутствуют	данные отсутствуют	данные отсутствуют
29	29	30	данные отсутствуют	данные отсутствуют	данные отсутствуют	данные отсутствуют	данные отсутствуют
30	30	31	данные отсутствуют	данные отсутствуют	данные отсутствуют	данные отсутствуют	данные отсутствуют

Государственный регистратор		ФГИС ЕГРН
полное наименование должности	подпись	инициалы, фамилия

М.П.

Земельный участок			
(вид объекта недвижимости)			
Лист № <u> </u> Раздела 3.1	Всего листов раздела 3.1 : <u> </u>	Всего разделов: <u> </u>	Всего листов выписки: <u> </u>
15.09.2021 № 99/2021/417655121			
Кадастровый номер:		02:17:050801:6	

Описание местоположения границ земельного участка							
Номер п/п	Номер точки		Дирекционный угол	Горизонтальное проложение, м	Описание закрепления на местности	Кадастровые номера смежных участков	Сведения об адресах правообладателей смежных земельных участков
	начальная	конечная					
1	2	3	4	5	6	7	8
31	31	32	данные отсутствуют	данные отсутствуют	данные отсутствуют	данные отсутствуют	данные отсутствуют
32	32	33	данные отсутствуют	данные отсутствуют	данные отсутствуют	данные отсутствуют	данные отсутствуют
33	33	34	данные отсутствуют	данные отсутствуют	данные отсутствуют	данные отсутствуют	данные отсутствуют
34	34	1	данные отсутствуют	данные отсутствуют	данные отсутствуют	данные отсутствуют	данные отсутствуют

Государственный регистратор		ФГИС ЕГРН
полное наименование должности	подпись	инициалы, фамилия

М.П.

Земельный участок			
(вид объекта недвижимости)			
Лист № <u> </u> Раздела 3.2	Всего листов раздела 3.2 : <u> </u>	Всего разделов: <u> </u>	Всего листов выписки: <u> </u>
15.09.2021 № 99/2021/417655121			
Кадастровый номер:		02:17:050801:6	

Сведения о характерных точках границы земельного участка				
Система координат: МСК-02, зона 1				
Зона №				
Номер точки	Координаты		Описание закрепления на местности	Средняя квадратическая погрешность определения координат характерных точек границ земельного участка, м
	X	Y		
1	2	3	4	5
1	795163.1	1322893.59	данные отсутствуют	2.5
2	795232.1	1322904.09	данные отсутствуют	2.5
3	795273.34	1322935.59	данные отсутствуют	2.5
4	795391.83	1322930.34	данные отсутствуют	2.5
5	795519.32	1322913.09	данные отсутствуют	2.5
6	795608.56	1322871.85	данные отсутствуют	2.5
7	795644.55	1322865.85	данные отсутствуют	2.5
8	795676.8	1322883.85	данные отсутствуют	2.5
9	795797.54	1323052.58	данные отсутствуют	2.5
10	795813.29	1323102.07	данные отсутствуют	2.5
11	795850.03	1323141.07	данные отсутствуют	2.5
12	795891.28	1323216.81	данные отсутствуют	2.5
13	795942.56	1323281.68	данные отсутствуют	2.5
14	795912.18	1323304.37	данные отсутствуют	2.5
15	795876.19	1323321.8	данные отсутствуют	2.5

Государственный регистратор		ФГИС ЕГРН
полное наименование должности	подпись	инициалы, фамилия

М.П.

Выписка из Единого государственного реестра недвижимости об объекте недвижимости
Описание местоположения земельного участка

Земельный участок			
(вид объекта недвижимости)			
Лист № <u> </u> Раздела 3.2	Всего листов раздела 3.2 : <u> </u>	Всего разделов: <u> </u>	Всего листов выписки: <u> </u>
15.09.2021 № 99/2021/417655121			
Кадастровый номер:		02:17:050801:6	

Сведения о характерных точках границы земельного участка				
Система координат: МСК-02, зона 1				
Зона №				
Номер точки	Координаты		Описание закрепления на местности	Средняя квадратическая погрешность определения координат характерных точек границ земельного участка, м
	X	Y		
1	2	3	4	5
16	795513.22	1323424.35	данные отсутствуют	2.5
17	795215.5	1323509.85	данные отсутствуют	2.5
18	795003.27	1323572.09	данные отсутствуют	2.5
19	794845.79	1323611.09	данные отсутствуют	2.5
20	794734.8	1323649.33	данные отсутствуют	2.5
21	794512.07	1323708.58	данные отсутствуют	2.5
22	794466.33	1323727.32	данные отсутствуют	2.5
23	794456.58	1323671.08	данные отсутствуют	2.5
24	794362.84	1323692.08	данные отсутствуют	2.5
25	794377.09	1323745.32	данные отсутствуют	2.5
26	794266.19	1323767.26	данные отсутствуют	2.5
27	794251.94	1323733.51	данные отсутствуют	2.5
28	794303.69	1323676.52	данные отсутствуют	2.5
29	794422.18	1323601.52	данные отсутствуют	2.5
30	794513.67	1323549.78	данные отсутствуют	2.5

Государственный регистратор		ФГИС ЕГРН
полное наименование должности	подпись	инициалы, фамилия

М.П.

Раздел 3.2

Выписка из Единого государственного реестра недвижимости об объекте недвижимости
Описание местоположения земельного участка

Земельный участок			
(вид объекта недвижимости)			
Лист № <u> </u> Раздела 3.2	Всего листов раздела 3.2 : <u> </u>	Всего разделов: <u> </u>	Всего листов выписки: <u> </u>
15.09.2021 № 99/2021/417655121			
Кадастровый номер:		02:17:050801:6	

Сведения о характерных точках границы земельного участка				
Система координат: МСК-02, зона 1				
Зона №				
Номер точки	Координаты		Описание закрепления на местности	Средняя квадратическая погрешность определения координат характерных точек границ земельного участка, м
	X	Y		
1	2	3	4	5
31	794573.66	1323483.04	данные отсутствуют	2.5
32	794719.15	1323243.81	данные отсутствуют	2.5
33	794846.63	1323073.58	данные отсутствуют	2.5
34	794945.62	1322919.09	данные отсутствуют	2.5

Государственный регистратор		ФГИС ЕГРН
полное наименование должности	подпись	инициалы, фамилия

М.П.

Выписка из Единого государственного реестра недвижимости об объекте недвижимости

Сведения о характеристиках объекта недвижимости

На основании запроса от 10.11.2021 г., поступившего на рассмотрение 10.11.2021 г., сообщаем, что согласно записям Единого государственного реестра недвижимости:

Земельный участок			
(вид объекта недвижимости)			
Лист № ____ Раздела 1	Всего листов раздела 1 : ____	Всего разделов: ____	Всего листов выписки: ____
10.11.2021 № 99/2021/429595913			
Кадастровый номер:		02:17:050802:2	

Номер кадастрового квартала:	02:17:050802
Дата присвоения кадастрового номера:	12.12.2007
Ранее присвоенный государственный учетный номер:	данные отсутствуют
Адрес:	установлено относительно ориентира, расположенного в границах участка. Почтовый адрес ориентира: Республика Башкортостан, р-н. Бураевский, с/с. Ваньшевский
Площадь:	10856154 кв. м
Кадастровая стоимость, руб.:	27574631.16
Кадастровые номера расположенных в пределах земельного участка объектов недвижимости:	данные отсутствуют
Кадастровые номера объектов недвижимости, из которых образован объект недвижимости:	02:17:050802:1
Кадастровые номера образованных объектов недвижимости:	02:17:000000:536, 02:17:050802:23, 02:17:050802:20, 02:17:050802:24
Сведения о включении объекта недвижимости в состав предприятия как имущественного комплекса:	

Государственный регистратор		ФГИС ЕГРН
полное наименование должности	подпись	инициалы, фамилия

М.П.

Выписка из Единого государственного реестра недвижимости об объекте недвижимости

Сведения о характеристиках объекта недвижимости

Земельный участок			
(вид объекта недвижимости)			
Лист № ____ Раздела 1	Всего листов раздела 1 : ____	Всего разделов: ____	Всего листов выписки: ____
10.11.2021 № 99/2021/429595913			
Кадастровый номер:		02:17:050802:2	

Категория земель:	Земли сельскохозяйственного назначения
Виды разрешенного использования:	Для возделывания сельскохозяйственных культур
Сведения о кадастровом инженерере:	Нурмухаметов Ильвер Габдуллович №02-13858
Сведения о лесах, водных объектах и об иных природных объектах, расположенных в пределах земельного участка:	данные отсутствуют
Сведения о том, что земельный участок полностью или частично расположен в границах зоны с особыми условиями использования территории или территории объекта культурного наследия	данные отсутствуют
Сведения о том, что земельный участок расположен в границах особой экономической зоны, территории опережающего социально-экономического развития, зоны территориального развития в Российской Федерации, игровой зоны:	данные отсутствуют
Сведения о том, что земельный участок расположен в границах особо охраняемой природной территории, охотничьих угодий, лесничеств, лесопарков:	данные отсутствуют
Сведения о результатах проведения государственного земельного надзора:	данные отсутствуют
Сведения о расположении земельного участка в границах территории, в отношении которой утвержден проект межевания территории:	данные отсутствуют

Государственный регистратор		ФГИС ЕГРН
полное наименование должности	подпись	инициалы, фамилия

М.П.


Земельный участок		
(вид объекта недвижимости)		
Лист № _____ Раздела 1	Всего листов раздела 1 : _____	Всего разделов: _____ Всего листов выписки: _____
10.11.2021 № 99/2021/429595913		
Кадастровый номер:		02:17:050802:2
Условный номер земельного участка:	данные отсутствуют	
Сведения о принятии акта и (или) заключении договора, предусматривающих предоставление в соответствии с земельным законодательством исполнительным органом государственной власти или органом местного самоуправления находящегося в государственной или муниципальной собственности земельного участка для строительства наемного дома социального использования или наемного дома коммерческого использования:	данные отсутствуют	
Сведения о том, что земельный участок или земельные участки образованы на основании решения об изъятии земельного участка и (или) расположенного на нем объекта недвижимости для государственных или муниципальных нужд:	данные отсутствуют	
Сведения о том, что земельный участок образован из земель или земельного участка, государственная собственность на которые не разграничена:	данные отсутствуют	
Сведения о наличии земельного спора о местоположении границ земельных участков:	данные отсутствуют	
Статус записи об объекте недвижимости:	Сведения об объекте недвижимости имеют статус "актуальные, ранее учтенные"	
Особые отметки:	Граница земельного участка не установлена в соответствии с требованиями земельного законодательства. Посредством данного земельного участка обеспечен доступ к земельному участку (земельным участкам) с кадастровым номером (кадастровыми номерами) 02:17:000000:536. Из объекта недвижимости образованы объекты недвижимости с кадастровыми номерами: 02:17:050802:23, сведения о которых носят временный характер. Сведения необходимые для заполнения раздела 2 отсутствуют. Сведения необходимые для заполнения раздела 4 отсутствуют.	
Получатель выписки:	Рачкова Елена Сергеевна	
Государственный регистратор		ФГИС ЕГРН
полное наименование должности	подпись	инициалы, фамилия

М.П.

Государственный регистратор		ФГИС ЕГРН
полное наименование должности	подпись	инициалы, фамилия

М.П.

Земельный участок			
(вид объекта недвижимости)			
Лист № ___ Раздела 3	Всего листов раздела 3 : ___	Всего разделов: ___	Всего листов выписки: ___
10.11.2021 № 99/2021/429595913			
Кадастровый номер:		02:17:050802:2	

План (чертеж, схема) земельного участка			
			
Масштаб 1: данные отсутствуют	Условные обозначения:		

Государственный регистратор		ФГИС ЕГРН
полное наименование должности	подпись	инициалы, фамилия

М.П.

Земельный участок			
(вид объекта недвижимости)			
Лист № ___ Раздела 3.1	Всего листов раздела 3.1 : ___	Всего разделов: ___	Всего листов выписки: ___
10.11.2021 № 99/2021/429595913			
Кадастровый номер:		02:17:050802:2	

Описание местоположения границ земельного участка							
Номер п/п	Номер точки		Дирекционный угол	Горизонтальное проложение, м	Описание закрепления на местности	Кадастровые номера смежных участков	Сведения об адресах правообладателей смежных земельных участков
	начальная	конечная					
1	2	3	4	5	6	7	8
1	1	2	данные отсутствуют	данные отсутствуют	данные отсутствуют	данные отсутствуют	данные отсутствуют
2	2	3	данные отсутствуют	данные отсутствуют	данные отсутствуют	данные отсутствуют	данные отсутствуют
3	3	4	данные отсутствуют	данные отсутствуют	данные отсутствуют	данные отсутствуют	данные отсутствуют
4	4	5	данные отсутствуют	данные отсутствуют	данные отсутствуют	данные отсутствуют	данные отсутствуют
5	5	6	данные отсутствуют	данные отсутствуют	данные отсутствуют	данные отсутствуют	данные отсутствуют
6	6	7	данные отсутствуют	данные отсутствуют	данные отсутствуют	данные отсутствуют	данные отсутствуют
7	7	8	данные отсутствуют	данные отсутствуют	данные отсутствуют	данные отсутствуют	данные отсутствуют
8	8	9	данные отсутствуют	данные отсутствуют	данные отсутствуют	данные отсутствуют	данные отсутствуют
9	9	10	данные отсутствуют	данные отсутствуют	данные отсутствуют	данные отсутствуют	данные отсутствуют
10	10	11	данные отсутствуют	данные отсутствуют	данные отсутствуют	данные отсутствуют	данные отсутствуют
11	11	12	данные отсутствуют	данные отсутствуют	данные отсутствуют	данные отсутствуют	данные отсутствуют
12	12	1	данные отсутствуют	данные отсутствуют	данные отсутствуют	данные отсутствуют	данные отсутствуют

Государственный регистратор		ФГИС ЕГРН
полное наименование должности	подпись	инициалы, фамилия

М.П.

Выписка из Единого государственного реестра недвижимости об объекте недвижимости
Описание местоположения земельного участка

Земельный участок			
<small>(вид объекта недвижимости)</small>			
Лист № ___ Раздела 3.2	Всего листов раздела 3.2 : ___	Всего разделов: ___	Всего листов выписки: ___
10.11.2021 № 99/2021/429595913			
Кадастровый номер:		02:17:050802:2	

Сведения о характерных точках границы земельного участка				
Система координат				
Зона №				
Номер точки	Координаты		Описание закрепления на местности	Средняя квадратическая погрешность определения координат характерных точек границ земельного участка, м
	X	Y		
1	2	3	4	5
1	795165.44	1322426.77	данные отсутствуют	данные отсутствуют
2	795159.38	1322426.77	данные отсутствуют	данные отсутствуют
3	795144.77	1322422.71	данные отсутствуют	данные отсутствуют
4	795148.8	1322420.98	данные отсутствуют	данные отсутствуют
5	795162.1	1322426.36	данные отсутствуют	данные отсутствуют
6	795428.09	1322220.5	данные отсутствуют	данные отсутствуют
7	795385.13	1322282.99	данные отсутствуют	данные отсутствуют
8	795382.28	1322287.4	данные отсутствуют	данные отсутствуют
9	795322.82	1322315.04	данные отсутствуют	данные отсутствуют
10	795285.42	1322328.26	данные отсутствуют	данные отсутствуют
11	795242.75	1322341.27	данные отсутствуют	данные отсутствуют
12	795213.61	1322346.99	данные отсутствуют	данные отсутствуют
13	795207.37	1322342.83	данные отсутствуют	данные отсутствуют
14	795208.41	1322332.42	данные отсутствуют	данные отсутствуют
15	795217.26	1322311.09	данные отсутствуют	данные отсутствуют

Государственный регистратор		ФГИС ЕГРН
полное наименование должности	подпись	инициалы, фамилия

М.П.

Раздел 3.2

Выписка из Единого государственного реестра недвижимости об объекте недвижимости
Описание местоположения земельного участка

Земельный участок			
<small>(вид объекта недвижимости)</small>			
Лист № ___ Раздела 3.2	Всего листов раздела 3.2 : ___	Всего разделов: ___	Всего листов выписки: ___
10.11.2021 № 99/2021/429595913			
Кадастровый номер:		02:17:050802:2	

Сведения о характерных точках границы земельного участка				
Система координат				
Зона №				
Номер точки	Координаты		Описание закрепления на местности	Средняя квадратическая погрешность определения координат характерных точек границ земельного участка, м
	X	Y		
1	2	3	4	5
16	795225.58	1322279.87	данные отсутствуют	данные отсутствуют
17	795236.51	1322227.32	данные отсутствуют	данные отсутствуют
18	795241.71	1322166.96	данные отсутствуют	данные отсутствуют
19	795239.11	1322143.54	данные отсутствуют	данные отсутствуют
20	795231.31	1322127.93	данные отсутствуют	данные отсутствуют
21	795217.78	1322124.81	данные отсутствуют	данные отсутствуют
22	795205.81	1322129.49	данные отсутствуют	данные отсутствуют
23	795200.6	1322141.46	данные отсутствуют	данные отсутствуют
24	795192.28	1322194.02	данные отсутствуют	данные отсутствуют
25	795173.57	1322244.73	данные отсутствуют	данные отсутствуют
26	795151.11	1322260.72	данные отсутствуют	данные отсутствуют
27	795114.21	1322276	данные отсутствуют	данные отсутствуют
28	795101.08	1322318.91	данные отсутствуют	данные отсутствуют
29	795100.1	1322354.76	данные отсутствуют	данные отсутствуют
30	795090.6	1322371.61	данные отсутствуют	данные отсутствуют

Государственный регистратор		ФГИС ЕГРН
полное наименование должности	подпись	инициалы, фамилия

М.П.

Выписка из Единого государственного реестра недвижимости об объекте недвижимости
Описание местоположения земельного участка

Земельный участок			
(вид объекта недвижимости)			
Лист № ___	Раздела 3.2	Всего листов раздела 3.2 : ___	Всего разделов: ___
10.11.2021.№ 99/2021/429595913			
Кадастровый номер:		02:17:050802:2	

Сведения о характерных точках границы земельного участка				
Система координат				
Зона №				
Номер точки	Координаты		Описание закрепления на местности	Средняя квадратическая погрешность определения координат характерных точек границ земельного участка, м
	X	Y		
1	2	3	4	5
31	795071.73	1322387.64	данные отсутствуют	данные отсутствуют
32	795045.01	1322397.13	данные отсутствуют	данные отсутствуют
33	795032.43	1322413.45	данные отсутствуют	данные отсутствуют
34	795023.97	1322438.38	данные отсутствуют	данные отсутствуют
35	794953.85	1322485.6	данные отсутствуют	данные отсутствуют
36	794928.55	1322495.1	данные отсутствуют	данные отсутствуют
37	794892.67	1322503.05	данные отсутствуют	данные отсутствуют
38	794846.75	1322498.55	данные отсутствуют	данные отсутствуют
39	794828.08	1322501.55	данные отсутствуют	данные отсутствуют
40	794809.45	1322509.73	данные отсутствуют	данные отсутствуют
41	794802.7	1322517.35	данные отсутствуют	данные отсутствуют
42	794800.56	1322525.78	данные отсутствуют	данные отсутствуют
43	794800.6	1322544.85	данные отсутствуют	данные отсутствуют
44	794793.39	1322543.84	данные отсутствуют	данные отсутствуют
45	794747.96	1322568.5	данные отсутствуют	данные отсутствуют

Государственный регистратор		ФГИС ЕГРН
полное наименование должности	подпись	инициалы, фамилия

М.П.

Выписка из Единого государственного реестра недвижимости об объекте недвижимости
Описание местоположения земельного участка

Земельный участок			
(вид объекта недвижимости)			
Лист № ___	Раздела 3.2	Всего листов раздела 3.2 : ___	Всего разделов: ___
10.11.2021.№ 99/2021/429595913			
Кадастровый номер:		02:17:050802:2	

Сведения о характерных точках границы земельного участка				
Система координат				
Зона №				
Номер точки	Координаты		Описание закрепления на местности	Средняя квадратическая погрешность определения координат характерных точек границ земельного участка, м
	X	Y		
1	2	3	4	5
46	794718.11	1322594.45	данные отсутствуют	данные отсутствуют
47	794715.51	1322619.1	данные отсутствуют	данные отсутствуют
48	794707.83	1322622.35	данные отсутствуют	данные отсутствуют
49	794687.26	1322618.76	данные отсутствуют	данные отсутствуют
50	794687.24	1322618.76	данные отсутствуют	данные отсутствуют
51	794687.2	1322618.77	данные отсутствуют	данные отсутствуют
52	794687.19	1322618.78	данные отсутствуют	данные отсутствуют
53	794681.75	1322622.77	данные отсутствуют	данные отсутствуют
54	794681.72	1322622.8	данные отсутствуют	данные отсутствуют
55	794681.71	1322622.82	данные отсутствуют	данные отсутствуют
56	794678.46	1322637.23	данные отсутствуют	данные отсутствуют
57	794668.01	1322645.9	данные отсутствуют	данные отсутствуют
58	794665.88	1322647.7	данные отсутствуют	данные отсутствуют
59	794661.47	1322647.68	данные отсутствуют	данные отсутствуют
60	794652.63	1322644.72	данные отсутствуют	данные отсутствуют

Государственный регистратор		ФГИС ЕГРН
полное наименование должности	подпись	инициалы, фамилия

М.П.

Земельный участок			
(вид объекта недвижимости)			
Лист № ___	Раздела 3.2	Всего листов раздела 3.2 : ___	Всего разделов: ___
Всего листов выписки: ___			
10.11.2021.№ 99/2021/429595913			
Кадастровый номер:		02:17:050802:2	

Сведения о характерных точках границы земельного участка				
Система координат				
Зона №				
Номер точки	Координаты		Описание закрепления на местности	Средняя квадратическая погрешность определения координат характерных точек границ земельного участка, м
	X	Y		
1	2	3	4	5
61	794651.26	1322640.72	данные отсутствуют	данные отсутствуют
62	794654.5	1322628.69	данные отсутствуют	данные отсутствуют
63	794644.17	1322615.6	данные отсутствуют	данные отсутствуют
64	794636	1322614.56	данные отсутствуют	данные отсутствуют
65	794625.45	1322619.32	данные отсутствуют	данные отсутствуют
66	794615.24	1322626	данные отсутствуют	данные отсутствуют
67	794603.03	1322638.78	данные отсутствуют	данные отсутствуют
68	794567.64	1322694.91	данные отсутствуют	данные отсутствуют
69	794558.04	1322704.83	данные отсутствуют	данные отсутствуют
70	794527.86	1322749.25	данные отсутствуют	данные отсутствуют
71	794481.75	1322792.86	данные отсутствуют	данные отсутствуют
72	794468.33	1322816.52	данные отсутствуют	данные отсутствуют
73	794459.8	1322846.63	данные отсутствуют	данные отсутствуют
74	794454.58	1322857.5	данные отсутствуют	данные отсутствуют
75	794452.26	1322884.76	данные отсутствуют	данные отсутствуют

Государственный регистратор		ФГИС ЕГРН
полное наименование должности	подпись	инициалы, фамилия

М.П.

Раздел 3.2

Выписка из Единого государственного реестра недвижимости об объекте недвижимости
Описание местоположения земельного участка

Земельный участок			
(вид объекта недвижимости)			
Лист № ___	Раздела 3.2	Всего листов раздела 3.2 : ___	Всего разделов: ___
Всего листов выписки: ___			
10.11.2021.№ 99/2021/429595913			
Кадастровый номер:		02:17:050802:2	

Сведения о характерных точках границы земельного участка				
Система координат				
Зона №				
Номер точки	Координаты		Описание закрепления на местности	Средняя квадратическая погрешность определения координат характерных точек границ земельного участка, м
	X	Y		
1	2	3	4	5
76	794455.74	1322894.61	данные отсутствуют	данные отсутствуют
77	794463.28	1322896	данные отсутствуют	данные отсутствуют
78	794462.4	1322896.95	данные отсутствуют	данные отсутствуют
79	794462.39	1322896.97	данные отсутствуют	данные отсутствуют
80	794459.01	1322903.25	данные отсутствуют	данные отсутствуют
81	794453.38	1322905.9	данные отсутствуют	данные отсутствуют
82	794443.26	1322930.03	данные отсутствуют	данные отсутствуют
83	794442.33	1322929.69	данные отсутствуют	данные отсутствуют
84	794404.94	1322935.24	данные отсутствуют	данные отсутствуют
85	794364.93	1322959.9	данные отсутствуют	данные отсутствуют
86	794350.78	1322978.7	данные отсутствуют	данные отсутствуют
87	794340.6	1322999.62	данные отсутствуют	данные отсутствуют
88	794337.4	1323034.77	данные отсутствуют	данные отсутствуют
89	794341.1	1323049.08	данные отсутствуют	данные отсутствуют
90	794343.46	1323082.88	данные отсутствуют	данные отсутствуют

Государственный регистратор		ФГИС ЕГРН
полное наименование должности	подпись	инициалы, фамилия

М.П.

Выписка из Единого государственного реестра недвижимости об объекте недвижимости
Описание местоположения земельного участка

Земельный участок			
(вид объекта недвижимости)			
Лист № ___	Раздела 3.2	Всего листов раздела 3.2 : ___	Всего разделов: ___
Всего листов выписки: ___			
10.11.2021.№ 99/2021/429595913			
Кадастровый номер:		02:17:050802:2	

Сведения о характерных точках границы земельного участка				
Система координат				
Зона №				
Номер точки	Координаты		Описание закрепления на местности	Средняя квадратическая погрешность определения координат характерных точек границ земельного участка, м
	X	Y		
1	2	3	4	5
91	794354.59	1323111.94	данные отсутствуют	данные отсутствуют
92	794363.09	1323201.56	данные отсутствуют	данные отсутствуют
93	794362.58	1323218.74	данные отсутствуют	данные отсутствуют
94	794358.03	1323232.65	данные отсутствуют	данные отсутствуют
95	794351.58	1323270.09	данные отсутствуют	данные отсутствуют
96	794351.78	1323282.61	данные отсутствуют	данные отсутствуют
97	794346.43	1323306.13	данные отсутствуют	данные отсутствуют
98	794347.39	1323314.52	данные отсутствуют	данные отсутствуют
99	794345.88	1323320.31	данные отсутствуют	данные отсутствуют
100	794320.48	1323356.84	данные отсутствуют	данные отсутствуют
101	794341.37	1323303.8	данные отсутствуют	данные отсутствуют
102	794324.87	1323249.81	данные отсутствуют	данные отсутствуют
103	794347.37	1323155.32	данные отсутствуют	данные отсутствуют
104	794308.37	1322999.33	данные отсутствуют	данные отсутствуют
105	794221.38	1322882.35	данные отсутствуют	данные отсутствуют

Государственный регистратор		ФГИС ЕГРН
полное наименование должности	подпись	инициалы, фамилия

М.П.

Выписка из Единого государственного реестра недвижимости об объекте недвижимости
Описание местоположения земельного участка

Земельный участок			
(вид объекта недвижимости)			
Лист № ___	Раздела 3.2	Всего листов раздела 3.2 : ___	Всего разделов: ___
Всего листов выписки: ___			
10.11.2021.№ 99/2021/429595913			
Кадастровый номер:		02:17:050802:2	

Сведения о характерных точках границы земельного участка				
Система координат				
Зона №				
Номер точки	Координаты		Описание закрепления на местности	Средняя квадратическая погрешность определения координат характерных точек границ земельного участка, м
	X	Y		
1	2	3	4	5
106	794084.9	1322814.85	данные отсутствуют	данные отсутствуют
107	793976.91	1322700.11	данные отсутствуют	данные отсутствуют
108	793865.17	1322516.01	данные отсутствуют	данные отсутствуют
109	793815.3	1322429.77	данные отсутствуют	данные отсутствуют
110	793772.93	1322415.14	данные отсутствуют	данные отсутствуют
111	793749.68	1322435.02	данные отсутствуют	данные отсутствуют
112	793756.81	1322442.51	данные отсутствуют	данные отсутствуют
113	793687.57	1322501.52	данные отсутствуют	данные отсутствуют
114	793479.65	1322759.69	данные отсутствуют	данные отсутствуют
115	793415.78	1322896.22	данные отсутствуют	данные отсутствуют
116	793289.04	1323201.81	данные отсутствуют	данные отсутствуют
117	793222.3	1323484.54	данные отсутствуют	данные отсутствуют
118	793296.54	1323733.51	данные отсутствуют	данные отсутствуют
119	793313.04	1323840	данные отсутствуют	данные отсутствуют
120	793404.9	1323913.87	данные отсутствуют	данные отсутствуют

Государственный регистратор		ФГИС ЕГРН
полное наименование должности	подпись	инициалы, фамилия

М.П.

Земельный участок			
(вид объекта недвижимости)			
Лист № ___ Раздела 3.2	Всего листов раздела 3.2 : ___	Всего разделов: ___	Всего листов выписки: ___
10.11.2021.№ 99/2021/429595913			
Кадастровый номер:		02:17:050802:2	

Сведения о характерных точках границы земельного участка				
Система координат				
Зона №				
Номер точки	Координаты		Описание закрепления на местности	Средняя квадратическая погрешность определения координат характерных точек границ земельного участка, м
	X	Y		
1	2	3	4	5
121	793445.4	1323880.12	данные отсутствуют	данные отсутствуют
122	793598.38	1323835.13	данные отсутствуют	данные отсутствуют
123	793655.38	1323823.88	данные отсутствуют	данные отсутствуют
124	793869.11	1323797.63	данные отсутствуют	данные отсутствуют
125	793983.09	1323793.13	данные отсутствуют	данные отсутствуют
126	794037.09	1323802.88	данные отсутствуют	данные отсутствуют
127	794089.58	1323788.63	данные отсутствуют	данные отсутствуют
128	794142.08	1323623.65	данные отсутствуют	данные отсутствуют
129	794006.34	1323508.16	данные отсутствуют	данные отсутствуют
130	794016.09	1323494.66	данные отсутствуют	данные отсутствуют
131	794108.72	1323568.9	данные отсутствуют	данные отсутствуют
132	794136.08	1323566.65	данные отсутствуют	данные отсутствуют
133	794191.95	1323471.79	данные отсутствуют	данные отсутствуют
134	794226.82	1323464.66	данные отсутствуют	данные отсутствуют
135	794272.57	1323430.54	данные отсутствуют	данные отсутствуют

Государственный регистратор		ФГИС ЕГРН
полное наименование должности	подпись	инициалы, фамилия

М.П.

Раздел 3.2

Выписка из Единого государственного реестра недвижимости об объекте недвижимости
Описание местоположения земельного участка

Земельный участок			
(вид объекта недвижимости)			
Лист № ___ Раздела 3.2	Всего листов раздела 3.2 : ___	Всего разделов: ___	Всего листов выписки: ___
10.11.2021.№ 99/2021/429595913			
Кадастровый номер:		02:17:050802:2	

Сведения о характерных точках границы земельного участка				
Система координат				
Зона №				
Номер точки	Координаты		Описание закрепления на местности	Средняя квадратическая погрешность определения координат характерных точек границ земельного участка, м
	X	Y		
1	2	3	4	5
136	794258.88	1323407.29	данные отсутствуют	данные отсутствуют
137	794228.88	1323381.8	данные отсутствуют	данные отсутствуют
138	794233.38	1323366.8	данные отсутствуют	данные отсутствуют
139	794292.21	1323397.49	данные отсутствуют	данные отсутствуют
140	794287.74	1323403.92	данные отсутствуют	данные отсутствуют
141	794277.52	1323422.85	данные отсутствуют	данные отсутствуют
142	794271.66	1323428.48	данные отсутствуют	данные отсутствуют
143	794272.83	1323430.38	данные отсутствуют	данные отсутствуют
144	794272.83	1323430.69	данные отсутствуют	данные отсутствуют
145	794261.88	1323438.88	данные отсутствуют	данные отсутствуют
146	794261.59	1323438.82	данные отсутствуют	данные отсутствуют
147	794242.62	1323468.89	данные отсутствуют	данные отсутствуют
148	794225.54	1323490.79	данные отсутствуют	данные отсутствуют
149	794223.32	1323486.81	данные отсутствуют	данные отсутствуют
150	794223.29	1323486.78	данные отсутствуют	данные отсутствуют

Государственный регистратор		ФГИС ЕГРН
полное наименование должности	подпись	инициалы, фамилия

М.П.

Выписка из Единого государственного реестра недвижимости об объекте недвижимости
Описание местоположения земельного участка

Земельный участок			
(вид объекта недвижимости)			
Лист № ___ Раздела 3.2	Всего листов раздела 3.2 : ___	Всего разделов: ___	Всего листов выписки: ___
10.11.2021.№ 99/2021/429595913			
Кадастровый номер:		02:17:050802:2	

Сведения о характерных точках границы земельного участка				
Система координат				
Зона №				
Номер точки	Координаты		Описание закрепления на местности	Средняя квадратическая погрешность определения координат характерных точек границ земельного участка, м
	X	Y		
1	2	3	4	5
151	794216.16	1323481.41	данные отсутствуют	данные отсутствуют
152	794216.11	1323481.4	данные отсутствуют	данные отсутствуют
153	794216.09	1323481.4	данные отсутствуют	данные отсутствуют
154	794207.18	1323483.19	данные отсутствуют	данные отсутствуют
155	794207.15	1323483.2	данные отсутствуют	данные отсутствуют
156	794207.14	1323483.21	данные отсутствуют	данные отсутствуют
157	794200.02	1323489	данные отсутствуют	данные отсутствуют
158	794200	1323489.03	данные отсутствуют	данные отсутствуют
159	794195.54	1323497.5	данные отсутствуют	данные отсутствуют
160	794195.53	1323497.54	данные отсутствуют	данные отсутствуют
161	794195.53	1323497.56	данные отсутствуют	данные отсутствуют
162	794197.31	1323506.46	данные отсутствуют	данные отсутствуют
163	794197.31	1323508	данные отсутствуют	данные отсутствуют
164	794195.14	1323514.51	данные отсутствуют	данные отсутствуют
165	794194.49	1323522.92	данные отсутствуют	данные отсутствуют

Государственный регистратор		ФГИС ЕГРН
полное наименование должности	подпись	инициалы, фамилия

М.П.

Выписка из Единого государственного реестра недвижимости об объекте недвижимости
Описание местоположения земельного участка

Земельный участок			
(вид объекта недвижимости)			
Лист № ___ Раздела 3.2	Всего листов раздела 3.2 : ___	Всего разделов: ___	Всего листов выписки: ___
10.11.2021.№ 99/2021/429595913			
Кадастровый номер:		02:17:050802:2	

Сведения о характерных точках границы земельного участка				
Система координат				
Зона №				
Номер точки	Координаты		Описание закрепления на местности	Средняя квадратическая погрешность определения координат характерных точек границ земельного участка, м
	X	Y		
1	2	3	4	5
166	794193.77	1323524.64	данные отсутствуют	данные отсутствуют
167	794186.65	1323530.43	данные отсутствуют	данные отсутствуют
168	794186.64	1323530.44	данные отсутствуют	данные отсутствуют
169	794179.96	1323537.57	данные отсутствуют	данные отсутствуют
170	794179.95	1323537.6	данные отсутствуют	данные отсутствуют
171	794176.38	1323546.07	данные отсутствуют	данные отсутствуют
172	794176.37	1323546.08	данные отсутствуют	данные отсутствуют
173	794175.11	1323552.71	данные отсутствуют	данные отсутствуют
174	794166.59	1323561.23	данные отсутствуют	данные отсутствуют
175	794167.81	1323563.07	данные отсутствуют	данные отсутствуют
176	794166.13	1323571.92	данные отсутствуют	данные отсутствуют
177	794166.13	1323571.94	данные отсутствуют	данные отсутствуют
178	794166.13	1323571.96	данные отсутствуют	данные отсутствуют
179	794167.97	1323581.47	данные отсутствуют	данные отсутствуют
180	794154.88	1323604.4	данные отсутствуют	данные отсутствуют

Государственный регистратор		ФГИС ЕГРН
полное наименование должности	подпись	инициалы, фамилия

М.П.

Земельный участок			
(вид объекта недвижимости)			
Лист № ___	Раздела 3.2	Всего листов раздела 3.2 : ___	Всего разделов: ___
Всего листов выписки: ___			
10.11.2021.№ 99/2021/429595913			
Кадастровый номер:		02:17:050802:2	

Сведения о характерных точках границы земельного участка				
Система координат				
Зона №				
Номер точки	Координаты		Описание закрепления на местности	Средняя квадратическая погрешность определения координат характерных точек границ земельного участка, м
	X	Y		
1	2	3	4	5
181	794146.41	1323631.52	данные отсутствуют	данные отсутствуют
182	794138.24	1323643.36	данные отсутствуют	данные отсутствуют
183	794136.58	1323673.19	данные отсутствуют	данные отсутствуют
184	794138.68	1323683.22	данные отсутствуют	данные отсутствуют
185	794138.35	1323686.7	данные отсутствуют	данные отсутствуют
186	794134.15	1323692.3	данные отсутствуют	данные отсутствуют
187	794138.52	1323696.38	данные отсутствуют	данные отсутствуют
188	794141.97	1323707.5	данные отсутствуют	данные отсутствуют
189	794134.55	1323710.85	данные отсутствуют	данные отсутствуют
190	794134.53	1323710.86	данные отсутствуют	данные отсутствуют
191	794126.51	1323717.98	данные отсутствуют	данные отсутствуют
192	794126.49	1323718.01	данные отсутствуют	данные отсутствуют
193	794126.48	1323718.04	данные отсутствуют	данные отсутствуют
194	794125.97	1323723.16	данные отсутствуют	данные отсутствуют
195	794117.27	1323735.12	данные отсутствуют	данные отсутствуют

Государственный регистратор		ФГИС ЕГРН
полное наименование должности	подпись	инициалы, фамилия

М.П.

Раздел 3.2

Выписка из Единого государственного реестра недвижимости об объекте недвижимости
Описание местоположения земельного участка

Земельный участок			
(вид объекта недвижимости)			
Лист № ___	Раздела 3.2	Всего листов раздела 3.2 : ___	Всего разделов: ___
Всего листов выписки: ___			
10.11.2021.№ 99/2021/429595913			
Кадастровый номер:		02:17:050802:2	

Сведения о характерных точках границы земельного участка				
Система координат				
Зона №				
Номер точки	Координаты		Описание закрепления на местности	Средняя квадратическая погрешность определения координат характерных точек границ земельного участка, м
	X	Y		
1	2	3	4	5
196	794117.28	1323753.3	данные отсутствуют	данные отсутствуют
197	794135.31	1323762.3	данные отсутствуют	данные отсутствуют
198	794135.39	1323763.07	данные отсутствуют	данные отсутствуют
199	794135.84	1323772.4	данные отсутствуют	данные отсутствуют
200	794135.84	1323772.44	данные отсутствуют	данные отсутствуют
201	794137.36	1323775.82	данные отсутствуют	данные отсутствуют
202	794136.74	1323787.02	данные отсутствуют	данные отсутствуют
203	794131.58	1323790.34	данные отсутствуют	данные отсутствуют
204	794121.23	1323789.01	данные отсутствуют	данные отсутствуют
205	794121.21	1323789.01	данные отсутствуют	данные отсутствуют
206	794103.39	1323790.13	данные отсутствуют	данные отсутствуют
207	794103.37	1323790.13	данные отсутствуют	данные отсутствуют
208	794070.2	1323800.39	данные отсутствуют	данные отсутствуют
209	794044.6	1323805	данные отсутствуют	данные отсутствуют
210	794039.83	1323805.55	данные отсутствуют	данные отсутствуют

Государственный регистратор		ФГИС ЕГРН
полное наименование должности	подпись	инициалы, фамилия

М.П.

Выписка из Единого государственного реестра недвижимости об объекте недвижимости
Описание местоположения земельного участка

Земельный участок			
(вид объекта недвижимости)			
Лист № ___	Раздела 3.2	Всего листов раздела 3.2 : ___	Всего разделов: ___
Всего листов выписки: ___			
10.11.2021.№ 99/2021/429595913			
Кадастровый номер:		02:17:050802:2	

Сведения о характерных точках границы земельного участка				
Система координат				
Зона №				
Номер точки	Координаты		Описание закрепления на местности	Средняя квадратическая погрешность определения координат характерных точек границ земельного участка, м
	X	Y		
1	2	3	4	5
211	793983.61	1323797.41	данные отсутствуют	данные отсутствуют
212	793873.31	1323800.02	данные отсутствуют	данные отсутствуют
213	793751.32	1323814.27	данные отсутствуют	данные отсутствуют
214	793660.48	1323825.95	данные отсутствуют	данные отсутствуют
215	793604.68	1323836.35	данные отсутствуют	данные отсутствуют
216	793448.96	1323883.06	данные отсутствуют	данные отсутствуют
217	793404.97	1323916.91	данные отсутствуют	данные отсутствуют
218	793311.77	1323841.55	данные отсутствуют	данные отсутствуют
219	793295.21	1323735.58	данные отсутствуют	данные отсутствуют
220	793220.11	1323485.23	данные отсутствуют	данные отсутствуют
221	793286.87	1323201.5	данные отсутствуют	данные отсутствуют
222	793412.04	1322901.07	данные отсутствуют	данные отсутствуют
223	793478.8	1322759.22	данные отсутствуют	данные отсутствуют
224	793687.43	1322500.51	данные отсутствуют	данные отсутствуют
225	793754.19	1322442.11	данные отсутствуют	данные отсутствуют

Государственный регистратор		ФГИС ЕГРН
полное наименование должности	подпись	инициалы, фамилия

М.П.

Выписка из Единого государственного реестра недвижимости об объекте недвижимости
Описание местоположения земельного участка

Земельный участок			
(вид объекта недвижимости)			
Лист № ___	Раздела 3.2	Всего листов раздела 3.2 : ___	Всего разделов: ___
Всего листов выписки: ___			
10.11.2021.№ 99/2021/429595913			
Кадастровый номер:		02:17:050802:2	

Сведения о характерных точках границы земельного участка				
Система координат				
Зона №				
Номер точки	Координаты		Описание закрепления на местности	Средняя квадратическая погрешность определения координат характерных точек границ земельного участка, м
	X	Y		
1	2	3	4	5
226	793670.74	1322358.66	данные отсутствуют	данные отсутствуют
227	793503.84	1322316.93	данные отсутствуют	данные отсутствуют
228	793437.08	1322341.97	данные отсутствуют	данные отсутствуют
229	793395.35	1322492.18	данные отсутствуют	данные отсутствуют
230	793253.49	1322592.32	данные отсутствуют	данные отсутствуют
231	793094.93	1322667.42	данные отсутствуют	данные отсутствуют
232	792986.46	1322842.67	данные отсутствуют	данные отсутствуют
233	792969.76	1323067.98	данные отсутствуют	данные отсутствуют
234	792969.76	1323226.54	данные отсутствуют	данные отсутствуют
235	792961.41	1323318.34	данные отсутствуют	данные отсутствуют
236	792869.62	1323518.62	данные отсутствуют	данные отсутствуют
237	792869.62	1323802.35	данные отсутствуют	данные отсутствуют
238	792961.41	1324019.31	данные отсутствуют	данные отсутствуют
239	793068.28	1324100.75	данные отсутствуют	данные отсутствуют
240	793050.97	1324121.87	данные отсутствуют	данные отсутствуют

Государственный регистратор		ФГИС ЕГРН
полное наименование должности	подпись	инициалы, фамилия

М.П.

Земельный участок			
(вид объекта недвижимости)			
Лист № ___ Раздела 3.2	Всего листов раздела 3.2 : ___	Всего разделов: ___	Всего листов выписки: ___
10.11.2021.№ 99/2021/429595913			
Кадастровый номер:		02:17:050802:2	

Сведения о характерных точках границы земельного участка				
Система координат				
Зона №				
Номер точки	Координаты		Описание закрепления на местности	Средняя квадратическая погрешность определения координат характерных точек границ земельного участка, м
	X	Y		
1	2	3	4	5
241	792984.38	1324069.55	данные отсутствуют	данные отсутствуют
242	792887.78	1324079.63	данные отсутствуют	данные отсутствуют
243	792885.71	1324082.19	данные отсутствуют	данные отсутствуют
244	792834.84	1324140.16	данные отсутствуют	данные отсутствуют
245	792822.72	1324134.32	данные отсутствуют	данные отсутствуют
246	792789	1324111.57	данные отсутствуют	данные отсутствуют
247	792788.97	1324111.56	данные отсутствуют	данные отсутствуют
248	792760.61	1324105.69	данные отсутствуют	данные отсутствуют
249	792760.59	1324105.69	данные отсутствуют	данные отсутствуют
250	792736.05	1324106.45	данные отсутствуют	данные отсутствуют
251	792712.8	1324110.28	данные отсутствуют	данные отсутствуют
252	792712.78	1324110.29	данные отсутствуют	данные отсутствуют
253	792688.36	1324118.96	данные отсутствуют	данные отсутствуют
254	792684.66	1324113.45	данные отсутствуют	данные отсутствуют
255	792794.51	1324019.31	данные отсутствуют	данные отсутствуют

Государственный регистратор		ФГИС ЕГРН
полное наименование должности	подпись	инициалы, фамилия

М.П.

Раздел 3.2

Выписка из Единого государственного реестра недвижимости об объекте недвижимости
Описание местоположения земельного участка

Земельный участок			
(вид объекта недвижимости)			
Лист № ___ Раздела 3.2	Всего листов раздела 3.2 : ___	Всего разделов: ___	Всего листов выписки: ___
10.11.2021.№ 99/2021/429595913			
Кадастровый номер:		02:17:050802:2	

Сведения о характерных точках границы земельного участка				
Система координат				
Зона №				
Номер точки	Координаты		Описание закрепления на местности	Средняя квадратическая погрешность определения координат характерных точек границ земельного участка, м
	X	Y		
1	2	3	4	5
256	792767.95	1323979.48	данные отсутствуют	данные отсутствуют
257	792784.88	1323934.66	данные отсутствуют	данные отсутствуют
258	792778.41	1323827.75	данные отсутствуют	данные отсутствуют
259	792777.82	1323827.93	данные отсутствуют	данные отсутствуют
260	792777.82	1323768.98	данные отсутствуют	данные отсутствуют
261	792719.41	1323743.94	данные отсутствуют	данные отсутствуют
262	792619.27	1323635.46	данные отсутствуют	данные отсутствуют
263	792602.58	1323625.58	данные отсутствуют	данные отсутствуют
264	792602.58	1323577.02	данные отсутствуют	данные отсутствуют
265	792644.3	1323485.23	данные отсутствуют	данные отсутствуют
266	792702.72	1323435.17	данные отсутствуют	данные отсутствуют
267	792736.1	1323460.19	данные отсутствуют	данные отсутствуют
268	792836.25	1323343.38	данные отсутствуют	данные отсутствуют
269	792877.96	1323176.46	данные отсутствуют	данные отсутствуют
270	792819.55	1322976.19	данные отсутствуют	данные отсутствуют

Государственный регистратор		ФГИС ЕГРН
полное наименование должности	подпись	инициалы, фамилия

М.П.

Выписка из Единого государственного реестра недвижимости об объекте недвижимости
Описание местоположения земельного участка

Земельный участок			
(вид объекта недвижимости)			
Лист № ___ Раздела 3.2	Всего листов раздела 3.2 : ___	Всего разделов: ___	Всего листов выписки: ___
10.11.2021.№ 99/2021/429595913			
Кадастровый номер:		02:17:050802:2	

Сведения о характерных точках границы земельного участка				
Система координат				
Зона №				
Номер точки	Координаты		Описание закрепления на местности	Средняя квадратическая погрешность определения координат характерных точек границ земельного участка, м
	X	Y		
1	2	3	4	5
271	792761.13	1322817.63	данные отсутствуют	данные отсутствуют
272	792769.48	1322750.86	данные отсутствуют	данные отсутствуют
273	792769.48	1322634.03	данные отсутствуют	данные отсутствуют
274	792719.41	1322542.26	данные отсутствуют	данные отсутствуют
275	792736.1	1322442.11	данные отсутствуют	данные отсутствуют
276	792844.59	1322408.74	данные отсутствуют	данные отсутствуют
277	792928.03	1322525.55	данные отсутствуют	данные отсутствуют
278	792978.1	1322567.28	данные отсутствуют	данные отсутствуют
279	793061.55	1322483.82	данные отсутствуют	данные отсутствуют
280	793345.28	1322233.47	данные отсутствуют	данные отсутствуют
281	793336.94	1322175.06	данные отсутствуют	данные отсутствуют
282	793387.01	1322108.3	данные отсутствуют	данные отсутствуют
283	793061.55	1321866.3	данные отсутствуют	данные отсутствуют
284	792844.58	1322024.85	данные отсутствуют	данные отсутствуют
285	792761.13	1322166.72	данные отсутствуют	данные отсутствуют

Государственный регистратор		ФГИС ЕГРН
полное наименование должности	подпись	инициалы, фамилия

М.П.

Выписка из Единого государственного реестра недвижимости об объекте недвижимости
Описание местоположения земельного участка

Земельный участок			
(вид объекта недвижимости)			
Лист № ___ Раздела 3.2	Всего листов раздела 3.2 : ___	Всего разделов: ___	Всего листов выписки: ___
10.11.2021.№ 99/2021/429595913			
Кадастровый номер:		02:17:050802:2	

Сведения о характерных точках границы земельного участка				
Система координат				
Зона №				
Номер точки	Координаты		Описание закрепления на местности	Средняя квадратическая погрешность определения координат характерных точек границ земельного участка, м
	X	Y		
1	2	3	4	5
286	792677.68	1322266.86	данные отсутствуют	данные отсутствуют
287	792552.51	1322508.86	данные отсутствуют	данные отсутствуют
288	792452.37	1322717.49	данные отсутствуют	данные отсутствуют
289	792285.46	1322884.38	данные отсутствуют	данные отсутствуют
290	792193.67	1323042.94	данные отсутствуют	данные отсутствуют
291	792156.5	1323086.32	данные отсутствуют	данные отсутствуют
292	792128.07	1323054.14	данные отсутствуют	данные отсутствуют
293	792131.53	1323024.7	данные отсутствуют	данные отсутствуют
294	792135.52	1322990.74	данные отсутствуют	данные отсутствуют
295	792252.08	1322867.7	данные отсутствуют	данные отсутствуют
296	792435.68	1322634.03	данные отсутствуют	данные отсутствуют
297	792560.85	1322417.07	данные отсутствуют	данные отсутствуют
298	792619.27	1322275.22	данные отсутствуют	данные отсутствуют
299	792752.79	1322074.91	данные отсутствуют	данные отсутствуют
300	792852.93	1321966.43	данные отсутствуют	данные отсутствуют

Государственный регистратор		ФГИС ЕГРН
полное наименование должности	подпись	инициалы, фамилия

М.П.

Земельный участок			
(вид объекта недвижимости)			
Лист № ___	Раздела 3.2	Всего листов раздела 3.2 : ___	Всего разделов: ___
Всего листов выписки: ___			
10.11.2021.№ 99/2021/429595913			
Кадастровый номер:		02:17:050802:2	

Сведения о характерных точках границы земельного участка				
Система координат				
Зона №				
Номер точки	Координаты		Описание закрепления на местности	Средняя квадратическая погрешность определения координат характерных точек границ земельного участка, м
	X	Y		
1	2	3	4	5
301	792994.79	1321874.64	данные отсутствуют	данные отсутствуют
302	793136.66	1321716.1	данные отсутствуют	данные отсутствуют
303	793028.17	1321532.5	данные отсутствуют	данные отсутствуют
304	792903	1321565.87	данные отсутствуют	данные отсутствуют
305	792786.17	1321816.22	данные отсутствуют	данные отсутствуют
306	792733.76	1321812.19	данные отсутствуют	данные отсутствуют
307	792736.79	1321811.02	данные отсутствуют	данные отсутствуют
308	792732.39	1321771.5	данные отсутствуют	данные отсутствуют
309	792746.45	1321751.31	данные отсутствуют	данные отсутствуют
310	792823.71	1321703.89	данные отсутствуют	данные отсутствуют
311	792853.71	1321670.86	данные отсутствуют	данные отсутствуют
312	792890.39	1321592.84	данные отсутствуют	данные отсутствуют
313	792891.33	1321590.62	данные отсутствуют	данные отсутствуют
314	792908.01	1321541.45	данные отсутствуют	данные отсутствуют
315	792923.82	1321516.87	данные отсутствуют	данные отсутствуют

Государственный регистратор		ФГИС ЕГРН
полное наименование должности	подпись	инициалы, фамилия

М.П.

Раздел 3.2

Выписка из Единого государственного реестра недвижимости об объекте недвижимости
Описание местоположения земельного участка

Земельный участок			
(вид объекта недвижимости)			
Лист № ___	Раздела 3.2	Всего листов раздела 3.2 : ___	Всего разделов: ___
Всего листов выписки: ___			
10.11.2021.№ 99/2021/429595913			
Кадастровый номер:		02:17:050802:2	

Сведения о характерных точках границы земельного участка				
Система координат				
Зона №				
Номер точки	Координаты		Описание закрепления на местности	Средняя квадратическая погрешность определения координат характерных точек границ земельного участка, м
	X	Y		
1	2	3	4	5
316	792950.16	1321497.55	данные отсутствуют	данные отсутствуют
317	792989.67	1321497.55	данные отсутствуют	данные отсутствуют
318	793010.74	1321493.16	данные отсутствуют	данные отсутствуют
319	793017.77	1321479.98	данные отсутствуют	данные отсутствуют
320	793023.04	1321469.45	данные отсутствуют	данные отсутствуют
321	793034.45	1321463.3	данные отсутствуют	данные отсутствуют
322	793036.55	1321463.01	данные отсутствуют	данные отсутствуют
323	793094.92	1321540.83	данные отсутствуют	данные отсутствуют
324	793186.72	1321757.79	данные отсутствуют	данные отсутствуют
325	793128.3	1321866.29	данные отсутствуют	данные отсутствуют
326	793236.79	1321941.39	данные отсутствуют	данные отсутствуют
327	793412.03	1322074.91	данные отсутствуют	данные отсутствуют
328	793470.45	1322166.7	данные отсутствуют	данные отсутствуют
329	793578.93	1322175.06	данные отсутствуют	данные отсутствуют
330	793635.08	1322175.06	данные отсутствуют	данные отсутствуют

Государственный регистратор		ФГИС ЕГРН
полное наименование должности	подпись	инициалы, фамилия

М.П.

Выписка из Единого государственного реестра недвижимости об объекте недвижимости
Описание местоположения земельного участка

Земельный участок			
(вид объекта недвижимости)			
Лист № ___ Раздела 3.2	Всего листов раздела 3.2 : ___	Всего разделов: ___	Всего листов выписки: ___
10.11.2021.№ 99/2021/429595913			
Кадастровый номер:		02:17:050802:2	

Сведения о характерных точках границы земельного участка				
Система координат				
Зона №				
Номер точки	Координаты		Описание закрепления на местности	Средняя квадратическая погрешность определения координат характерных точек границ земельного участка, м
	X	Y		
1	2	3	4	5
331	793687.42	1322175.06	данные отсутствуют	данные отсутствуют
332	793812.6	1322291.89	данные отсутствуют	данные отсутствуют
333	793921.08	1322433.74	данные отсутствуют	данные отсутствуют
334	794046.26	1322575.62	данные отсутствуют	данные отсутствуют
335	794171.43	1322667.41	данные отсутствуют	данные отсутствуют
336	794221.5	1322709.14	данные отсутствуют	данные отсутствуют
337	794329.99	1322675.76	данные отсутствуют	данные отсутствуют
338	794363.37	1322558.93	данные отсутствуют	данные отсутствуют
339	794405.09	1322225.14	данные отсутствуют	данные отсутствуют
340	794405.09	1322066.58	данные отсутствуют	данные отсутствуют
341	794396.75	1321857.94	данные отсутствуют	данные отсутствуют
342	794321.64	1321657.66	данные отсутствуют	данные отсутствуют
343	794313.31	1321482.42	данные отсутствуют	данные отсутствуют
344	794322.89	1321455.81	данные отсутствуют	данные отсутствуют
345	794325.44	1321462.15	данные отсутствуют	данные отсутствуют

Государственный регистратор		ФГИС ЕГРН
полное наименование должности	подпись	инициалы, фамилия

М.П.

Выписка из Единого государственного реестра недвижимости об объекте недвижимости
Описание местоположения земельного участка

Земельный участок			
(вид объекта недвижимости)			
Лист № ___ Раздела 3.2	Всего листов раздела 3.2 : ___	Всего разделов: ___	Всего листов выписки: ___
10.11.2021.№ 99/2021/429595913			
Кадастровый номер:		02:17:050802:2	

Сведения о характерных точках границы земельного участка				
Система координат				
Зона №				
Номер точки	Координаты		Описание закрепления на местности	Средняя квадратическая погрешность определения координат характерных точек границ земельного участка, м
	X	Y		
1	2	3	4	5
346	794331.13	1321467.3	данные отсутствуют	данные отсутствуют
347	794356.58	1321474.84	данные отсутствуют	данные отсутствуют
348	794366.79	1321474.13	данные отсутствуют	данные отсутствуют
349	794398.37	1321465.29	данные отсутствуют	данные отсутствуют
350	794406.44	1321465.08	данные отсутствуют	данные отсутствуют
351	794413.29	1321467.88	данные отсутствуют	данные отсутствуют
352	794420.57	1321474.96	данные отсутствуют	данные отсутствуют
353	794424.47	1321486.98	данные отсутствуют	данные отсутствуют
354	794422.72	1321506.43	данные отсутствуют	данные отсутствуют
355	794424.37	1321516.05	данные отсутствуют	данные отсутствуют
356	794437.7	1321531.52	данные отсутствуют	данные отсутствуют
357	794452.63	1321543.77	данные отсутствуют	данные отсутствуют
358	794469.38	1321551.41	данные отсутствуют	данные отсутствуют
359	794477.78	1321566.53	данные отсутствуют	данные отсутствуют
360	794483.5	1321571.29	данные отсутствуют	данные отсутствуют

Государственный регистратор		ФГИС ЕГРН
полное наименование должности	подпись	инициалы, фамилия

М.П.

Земельный участок			
(вид объекта недвижимости)			
Лист № ___	Раздела 3.2	Всего листов раздела 3.2 : ___	Всего разделов: ___
Всего листов выписки: ___			
10.11.2021.№ 99/2021/429595913			
Кадастровый номер:		02:17:050802:2	

Сведения о характерных точках границы земельного участка				
Система координат				
Зона №				
Номер точки	Координаты		Описание закрепления на местности	Средняя квадратическая погрешность определения координат характерных точек границ земельного участка, м
	X	Y		
1	2	3	4	5
361	794523.06	1321575.11	данные отсутствуют	данные отсутствуют
362	794542.93	1321584.44	данные отсутствуют	данные отсутствуют
363	794546.47	1321602.06	данные отсутствуют	данные отсутствуют
364	794543.24	1321639.43	данные отсутствуют	данные отсутствуют
365	794546.4	1321654.31	данные отсутствуют	данные отсутствуют
366	794567.35	1321676.88	данные отсутствуют	данные отсутствуют
367	794579.68	1321681.49	данные отсутствуют	данные отсутствуют
368	794602.23	1321699.28	данные отсутствуют	данные отсутствуют
369	794591.11	1321733.24	данные отсутствуют	данные отсутствуют
370	794597.83	1321760.78	данные отсутствуют	данные отсутствуют
371	794605.1	1321775.08	данные отсутствуют	данные отсутствуют
372	794603.87	1321783.04	данные отсутствуют	данные отсутствуют
373	794595.99	1321797.6	данные отсутствуют	данные отсутствуют
374	794564.87	1321796.99	данные отсутствуют	данные отсутствуют
375	794548.9	1321809.15	данные отсутствуют	данные отсутствуют

Государственный регистратор		ФГИС ЕГРН
полное наименование должности	подпись	инициалы, фамилия

М.П.

Раздел 3.2

Выписка из Единого государственного реестра недвижимости об объекте недвижимости
Описание местоположения земельного участка

Земельный участок			
(вид объекта недвижимости)			
Лист № ___	Раздела 3.2	Всего листов раздела 3.2 : ___	Всего разделов: ___
Всего листов выписки: ___			
10.11.2021.№ 99/2021/429595913			
Кадастровый номер:		02:17:050802:2	

Сведения о характерных точках границы земельного участка				
Система координат				
Зона №				
Номер точки	Координаты		Описание закрепления на местности	Средняя квадратическая погрешность определения координат характерных точек границ земельного участка, м
	X	Y		
1	2	3	4	5
376	794542.3	1321827.18	данные отсутствуют	данные отсутствуют
377	794544.19	1321841.87	данные отсутствуют	данные отсутствуют
378	794538.25	1321850.74	данные отсутствуют	данные отсутствуют
379	794544.76	1321858.15	данные отсутствуют	данные отсутствуют
380	794488.14	1321977.44	данные отсутствуют	данные отсутствуют
381	794489.51	1321998.6	данные отсутствуют	данные отсутствуют
382	794494.28	1322004.32	данные отсутствуют	данные отсутствуют
383	794509.07	1322013.84	данные отсутствуют	данные отсутствуют
384	794527.39	1322008.06	данные отсутствуют	данные отсутствуют
385	794542.98	1321994.44	данные отсутствуют	данные отсутствуют
386	794558.22	1321968.75	данные отсутствуют	данные отсутствуют
387	794569.59	1321954.54	данные отсутствуют	данные отсутствуют
388	794584.3	1321923.55	данные отсутствуют	данные отсутствуют
389	794600.62	1321904.24	данные отсутствуют	данные отсутствуют
390	794636.38	1321884.24	данные отсутствуют	данные отсутствуют

Государственный регистратор		ФГИС ЕГРН
полное наименование должности	подпись	инициалы, фамилия

М.П.

Выписка из Единого государственного реестра недвижимости об объекте недвижимости
Описание местоположения земельного участка

Земельный участок			
(вид объекта недвижимости)			
Лист № ___	Раздела 3.2	Всего листов раздела 3.2 : ___	Всего разделов: ___
Всего листов выписки: ___			
10.11.2021.№ 99/2021/429595913			
Кадастровый номер:		02:17:050802:2	

Сведения о характерных точках границы земельного участка				
Система координат				
Зона №				
Номер точки	Координаты		Описание закрепления на местности	Средняя квадратическая погрешность определения координат характерных точек границ земельного участка, м
	X	Y		
1	2	3	4	5
391	794645.67	1321874.94	данные отсутствуют	данные отсутствуют
392	794658.8	1321843.81	данные отсутствуют	данные отсутствуют
393	794665.51	1321818.97	данные отсутствуют	данные отсутствуют
394	794675.39	1321797.89	данные отсутствуют	данные отсутствуют
395	794684.47	1321785.68	данные отсутствуют	данные отсутствуют
396	794704.82	1321747.93	данные отсутствуют	данные отсутствуют
397	794722.12	1321724.86	данные отсутствуют	данные отсутствуют
398	794717.35	1321706.29	данные отсутствуют	данные отсутствуют
399	794716.73	1321689.64	данные отсутствуют	данные отсутствуют
400	794711.22	1321683.93	данные отсутствуют	данные отсутствуют
401	794696.97	1321679.42	данные отсутствуют	данные отсутствуют
402	794679.64	1321679.9	данные отсутствуют	данные отсутствуют
403	794672.11	1321673.48	данные отсутствуют	данные отсутствуют
404	794673.01	1321660.27	данные отсутствуют	данные отсутствуют
405	794693.22	1321637.77	данные отсутствуют	данные отсутствуют

Государственный регистратор		ФГИС ЕГРН
полное наименование должности	подпись	инициалы, фамилия

М.П.

Выписка из Единого государственного реестра недвижимости об объекте недвижимости
Описание местоположения земельного участка

Земельный участок			
(вид объекта недвижимости)			
Лист № ___	Раздела 3.2	Всего листов раздела 3.2 : ___	Всего разделов: ___
Всего листов выписки: ___			
10.11.2021.№ 99/2021/429595913			
Кадастровый номер:		02:17:050802:2	

Сведения о характерных точках границы земельного участка				
Система координат				
Зона №				
Номер точки	Координаты		Описание закрепления на местности	Средняя квадратическая погрешность определения координат характерных точек границ земельного участка, м
	X	Y		
1	2	3	4	5
406	794701.96	1321618.51	данные отсутствуют	данные отсутствуют
407	794702.2	1321612.17	данные отсутствуют	данные отсутствуют
408	794699.17	1321595.51	данные отсутствуют	данные отсутствуют
409	794690.44	1321583.16	данные отсутствуют	данные отсутствуют
410	794686.63	1321570.49	данные отсутствуют	данные отсутствуют
411	794680.59	1321559.98	данные отсутствуют	данные отсутствуют
412	794662.4	1321539.75	данные отсутствуют	данные отсутствуют
413	794637.78	1321477.05	данные отсутствуют	данные отсутствуют
414	794636.73	1321451.76	данные отсутствуют	данные отсутствуют
415	794641.28	1321439.56	данные отсутствуют	данные отсутствуют
416	794641.84	1321427.33	данные отсутствуют	данные отсутствуют
417	794646.34	1321418.75	данные отсутствуют	данные отсутствуют
418	794644.41	1321407.99	данные отсутствуют	данные отсутствуют
419	794648.37	1321388.84	данные отсутствуют	данные отсутствуют
420	794646.17	1321360.05	данные отсутствуют	данные отсутствуют

Государственный регистратор		ФГИС ЕГРН
полное наименование должности	подпись	инициалы, фамилия

М.П.

Земельный участок			
(вид объекта недвижимости)			
Лист № ___	Раздела 3.2	Всего листов раздела 3.2 : ___	Всего разделов: ___
Всего листов выписки: ___			
10.11.2021.№ 99/2021/429595913			
Кадастровый номер:		02:17:050802:2	

Сведения о характерных точках границы земельного участка				
Система координат				
Зона №				
Номер точки	Координаты		Описание закрепления на местности	Средняя квадратическая погрешность определения координат характерных точек границ земельного участка, м
	X	Y		
1	2	3	4	5
421	794648.84	1321343.36	данные отсутствуют	данные отсутствуют
422	794647.57	1321322.48	данные отсутствуют	данные отсутствуют
423	794645.41	1321305.57	данные отсутствуют	данные отсутствуют
424	794636.1	1321282.93	данные отсутствуют	данные отсутствуют
425	794629.84	1321276.51	данные отсутствуют	данные отсутствуют
426	794621.99	1321274.48	данные отсутствуют	данные отсутствуют
427	794608.78	1321275.77	данные отсутствуют	данные отсутствуют
428	794575.63	1321288.7	данные отсутствуют	данные отсутствуют
429	794536.12	1321312.6	данные отсутствуют	данные отсутствуют
430	794515	1321330.72	данные отсутствуют	данные отсутствуют
431	794506.61	1321347.18	данные отсутствуют	данные отсутствуют
432	794511.18	1321374.6	данные отсутствуют	данные отсутствуют
433	794509.52	1321381.33	данные отсутствуют	данные отсутствуют
434	794504.7	1321384.93	данные отсутствуют	данные отсутствуют
435	794498.44	1321385.36	данные отсутствуют	данные отсутствуют

Государственный регистратор		ФГИС ЕГРН
полное наименование должности	подпись	инициалы, фамилия

М.П.

Раздел 3.2

Выписка из Единого государственного реестра недвижимости об объекте недвижимости
Описание местоположения земельного участка

Земельный участок			
(вид объекта недвижимости)			
Лист № ___	Раздела 3.2	Всего листов раздела 3.2 : ___	Всего разделов: ___
Всего листов выписки: ___			
10.11.2021.№ 99/2021/429595913			
Кадастровый номер:		02:17:050802:2	

Сведения о характерных точках границы земельного участка				
Система координат				
Зона №				
Номер точки	Координаты		Описание закрепления на местности	Средняя квадратическая погрешность определения координат характерных точек границ земельного участка, м
	X	Y		
1	2	3	4	5
436	794492.26	1321382.81	данные отсутствуют	данные отсутствуют
437	794475.52	1321364.39	данные отсутствуют	данные отсутствуют
438	794458.49	1321354.57	данные отсутствуют	данные отсутствуют
439	794442.17	1321349.53	данные отсутствуют	данные отсутствуют
440	794427.46	1321349.44	данные отсутствуют	данные отсутствуют
441	794421.36	1321351.89	данные отсутствуют	данные отсутствуют
442	794412.94	1321360.18	данные отсутствуют	данные отсутствуют
443	794411.48	1321367.95	данные отсутствуют	данные отсутствуют
444	794423.49	1321389.05	данные отсутствуют	данные отсутствуют
445	794440	1321397.71	данные отсутствуют	данные отсутствуют
446	794469.26	1321420.5	данные отсутствуют	данные отсутствуют
447	794495.42	1321435.99	данные отсутствуют	данные отсутствуют
448	794499.72	1321449.66	данные отсутствуют	данные отсутствуют
449	794498.53	1321456.09	данные отсутствуют	данные отсутствуют
450	794486.1	1321458.01	данные отсутствуют	данные отсутствуют

Государственный регистратор		ФГИС ЕГРН
полное наименование должности	подпись	инициалы, фамилия

М.П.

Выписка из Единого государственного реестра недвижимости об объекте недвижимости
Описание местоположения земельного участка

Земельный участок			
(вид объекта недвижимости)			
Лист № ___ Раздела 3.2	Всего листов раздела 3.2 : ___	Всего разделов: ___	Всего листов выписки: ___
10.11.2021.№ 99/2021/429595913			
Кадастровый номер:		02:17:050802:2	

Сведения о характерных точках границы земельного участка				
Система координат				
Зона №				
Номер точки	Координаты		Описание закрепления на местности	Средняя квадратическая погрешность определения координат характерных точек границ земельного участка, м
	X	Y		
1	2	3	4	5
451	794471.41	1321453.72	данные отсутствуют	данные отсутствуют
452	794448.81	1321445.14	данные отсутствуют	данные отсутствуют
453	794429.84	1321434.66	данные отсутствуют	данные отсутствуют
454	794387.99	1321430.76	данные отсутствуют	данные отсутствуют
455	794342.31	1321431.64	данные отсутствуют	данные отсутствуют
456	794329.33	1321437.9	данные отсутствуют	данные отсутствуют
457	794388.4	1321273.79	данные отсутствуют	данные отсутствуют
458	794455.16	1320990.06	данные отсутствуют	данные отсутствуют
459	794488.54	1320864.88	данные отсутствуют	данные отсутствуют
460	794304.95	1320881.57	данные отсутствуют	данные отсутствуют
461	794176.1	1320899.97	данные отсутствуют	данные отсутствуют
462	794174.34	1320892.86	данные отсутствуют	данные отсутствуют
463	794180.68	1320882.04	данные отсутствуют	данные отсутствуют
464	794199.91	1320869.54	данные отсутствуют	данные отсутствуют
465	794203.59	1320859.76	данные отсутствуют	данные отсутствуют

Государственный регистратор		ФГИС ЕГРН
полное наименование должности	подпись	инициалы, фамилия

М.П.

Раздел 3.2

Выписка из Единого государственного реестра недвижимости об объекте недвижимости
Описание местоположения земельного участка

Земельный участок			
(вид объекта недвижимости)			
Лист № ___ Раздела 3.2	Всего листов раздела 3.2 : ___	Всего разделов: ___	Всего листов выписки: ___
10.11.2021.№ 99/2021/429595913			
Кадастровый номер:		02:17:050802:2	

Сведения о характерных точках границы земельного участка				
Система координат				
Зона №				
Номер точки	Координаты		Описание закрепления на местности	Средняя квадратическая погрешность определения координат характерных точек границ земельного участка, м
	X	Y		
1	2	3	4	5
466	794203.36	1320853.61	данные отсутствуют	данные отсутствуют
467	794191.91	1320842.74	данные отсутствуют	данные отсутствуют
468	794182.2	1320837.15	данные отсутствуют	данные отсутствуют
469	794080.19	1320877.22	данные отсутствуют	данные отсутствуют
470	794104.27	1320909.55	данные отсутствуют	данные отсутствуют
471	794104.97	1320910.13	данные отсутствуют	данные отсутствуют
472	794071.29	1320914.94	данные отсутствуют	данные отсутствуют
473	793746.55	1321082.09	данные отсутствуют	данные отсутствуют
474	793743.8	1321078.8	данные отсутствуют	данные отсутствуют
475	793745.55	1321070.15	данные отсутствуют	данные отсутствуют
476	793758.17	1321059.6	данные отсутствуют	данные отсутствуют
477	793762.08	1321053.51	данные отсутствуют	данные отсутствуют
478	793761.56	1321039.13	данные отсутствуют	данные отсутствуют
479	793744.65	1321001.99	данные отсутствуют	данные отсутствуют
480	793728.96	1320989.7	данные отсутствуют	данные отсутствуют

Государственный регистратор		ФГИС ЕГРН
полное наименование должности	подпись	инициалы, фамилия

М.П.

Земельный участок			
(вид объекта недвижимости)			
Лист № ___	Раздела 3.2	Всего листов раздела 3.2 : ___	Всего разделов: ___
10.11.2021.№ 99/2021/429595913			
Кадастровый номер:		02:17:050802:2	

Сведения о характерных точках границы земельного участка				
Система координат				
Зона №				
Номер точки	Координаты		Описание закрепления на местности	Средняя квадратическая погрешность определения координат характерных точек границ земельного участка, м
	X	Y		
1	2	3	4	5
481	793668.45	1320933.32	данные отсутствуют	данные отсутствуют
482	793650.99	1320924.91	данные отсутствуют	данные отсутствуют
483	793595.41	1320941.66	данные отсутствуют	данные отсутствуют
484	793566.87	1320927.61	данные отсутствуют	данные отсутствуют
485	793549.18	1320906.87	данные отсутствуют	данные отсутствуют
486	793530.6	1320900.14	данные отсутствуют	данные отсутствуют
487	793496.52	1320909.3	данные отсутствуют	данные отсутствуют
488	793487.34	1320925.04	данные отсутствуют	данные отсутствуют
489	793492.18	1320938.29	данные отсутствуют	данные отсутствуют
490	793522.56	1320967.56	данные отсутствуют	данные отсутствуют
491	793534.44	1320989.79	данные отсутствуют	данные отсутствуют
492	793535.24	1321011.06	данные отсутствуют	данные отсутствуют
493	793527.01	1321060.83	данные отсутствуют	данные отсутствуют
494	793544.87	1321076.12	данные отсутствуют	данные отсутствуют
495	793551.47	1321094.48	данные отсутствуют	данные отсутствуют

Государственный регистратор		ФГИС ЕГРН
полное наименование должности	подпись	инициалы, фамилия

М.П.

Раздел 3.2

Выписка из Единого государственного реестра недвижимости об объекте недвижимости
Описание местоположения земельного участка

Земельный участок			
(вид объекта недвижимости)			
Лист № ___	Раздела 3.2	Всего листов раздела 3.2 : ___	Всего разделов: ___
10.11.2021.№ 99/2021/429595913			
Кадастровый номер:		02:17:050802:2	

Сведения о характерных точках границы земельного участка				
Система координат				
Зона №				
Номер точки	Координаты		Описание закрепления на местности	Средняя квадратическая погрешность определения координат характерных точек границ земельного участка, м
	X	Y		
1	2	3	4	5
496	793549.72	1321106.77	данные отсутствуют	данные отсутствуют
497	793545.62	1321121.4	данные отсутствуют	данные отсутствуют
498	793535.09	1321137.21	данные отсутствуют	данные отсутствуют
499	793522.2	1321137.79	данные отсутствуют	данные отсутствуют
500	793511.08	1321126.08	данные отсутствуют	данные отсутствуют
501	793493.87	1321092.88	данные отсутствуют	данные отсутствуют
502	793518.14	1321083.7	данные отсутствуют	данные отсутствуют
503	793514.45	1321075.5	данные отсутствуют	данные отсутствуют
504	793472	1321033.51	данные отсутствуют	данные отсутствуют
505	793435.47	1321057.59	данные отсутствуют	данные отсутствуют
506	793397.29	1321088.72	данные отсутствуют	данные отсутствуют
507	793386.39	1321099.81	данные отсутствуют	данные отсутствуют
508	793391.91	1321119.47	данные отсутствуют	данные отсутствуют
509	793398.42	1321134.05	данные отсутствуют	данные отсутствуют
510	793410.29	1321157.61	данные отсутствуют	данные отсутствуют

Государственный регистратор		ФГИС ЕГРН
полное наименование должности	подпись	инициалы, фамилия

М.П.

Выписка из Единого государственного реестра недвижимости об объекте недвижимости
Описание местоположения земельного участка

Земельный участок			
(вид объекта недвижимости)			
Лист № ___ Раздела 3.2	Всего листов раздела 3.2 : ___	Всего разделов: ___	Всего листов выписки: ___
10.11.2021.№ 99/2021/429595913			
Кадастровый номер:		02:17:050802:2	

Сведения о характерных точках границы земельного участка				
Система координат				
Зона №				
Номер точки	Координаты		Описание закрепления на местности	Средняя квадратическая погрешность определения координат характерных точек границ земельного участка, м
	X	Y		
1	2	3	4	5
511	793447.38	1321199.51	данные отсутствуют	данные отсутствуют
512	793470.03	1321214.27	данные отсутствуют	данные отсутствуют
513	793478.77	1321216.97	данные отсутствуют	данные отсутствуют
514	793492.85	1321211.16	данные отсутствуют	данные отсутствуют
515	793516.35	1321195.85	данные отсутствуют	данные отсутствуют
516	793541.03	1321186.65	данные отсутствуют	данные отсутствуют
517	793560.37	1321173.43	данные отсутствуют	данные отсутствуют
518	793592.61	1321161.32	данные отсутствуют	данные отсутствуют
519	793503.83	1321207.02	данные отсутствуют	данные отсутствуют
520	793220.1	1321332.21	данные отсутствуют	данные отсутствуют
521	793128.3	1321390.62	данные отсутствуют	данные отсутствуют
522	792978.09	1321298.83	данные отсутствуют	данные отсутствуют
523	792984.45	1321340.16	данные отсутствуют	данные отсутствуют
524	792961.38	1321342.44	данные отсутствуют	данные отсутствуют
525	792923.92	1321363.51	данные отсутствуют	данные отсутствуют

Государственный регистратор		ФГИС ЕГРН
полное наименование должности	подпись	инициалы, фамилия

М.П.

Выписка из Единого государственного реестра недвижимости об объекте недвижимости
Описание местоположения земельного участка

Земельный участок			
(вид объекта недвижимости)			
Лист № ___ Раздела 3.2	Всего листов раздела 3.2 : ___	Всего разделов: ___	Всего листов выписки: ___
10.11.2021.№ 99/2021/429595913			
Кадастровый номер:		02:17:050802:2	

Сведения о характерных точках границы земельного участка				
Система координат				
Зона №				
Номер точки	Координаты		Описание закрепления на местности	Средняя квадратическая погрешность определения координат характерных точек границ земельного участка, м
	X	Y		
1	2	3	4	5
526	792906.35	1321365.85	данные отсутствуют	данные отсутствуют
527	792875.91	1321363.51	данные отсутствуют	данные отсутствуют
528	792836.7	1321354.73	данные отсутствуют	данные отсутствуют
529	792769.14	1321415.18	данные отсутствуют	данные отсутствуют
530	792772.33	1321452.5	данные отсутствуют	данные отсутствуют
531	792768.24	1321496.4	данные отсутствуют	данные отсутствуют
532	792760.04	1321508.69	данные отсутствуют	данные отсутствуют
533	792742.48	1321505.77	данные отсутствуют	данные отсутствуют
534	792734.87	1321510.45	данные отсутствуют	данные отсутствуют
535	792726.67	1321527.42	данные отсутствуют	данные отсутствуют
536	792725.5	1321553.18	данные отсутствуют	данные отсутствуют
537	792727.84	1321574.26	данные отсутствуют	данные отсутствуют
538	792718.48	1321600.6	данные отсутствуют	данные отсутствуют
539	792709.11	1321614.64	данные отсутствуют	данные отсутствуют
540	792708.53	1321642.16	данные отсутствуют	данные отсутствуют

Государственный регистратор		ФГИС ЕГРН
полное наименование должности	подпись	инициалы, фамилия

М.П.

Земельный участок			
(вид объекта недвижимости)			
Лист № ___ Раздела 3.2	Всего листов раздела 3.2 : ___	Всего разделов: ___	Всего листов выписки: ___
10.11.2021.№ 99/2021/429595913			
Кадастровый номер:		02:17:050802:2	

Сведения о характерных точках границы земельного участка				
Система координат				
Зона №				
Номер точки	Координаты		Описание закрепления на местности	Средняя квадратическая погрешность определения координат характерных точек границ земельного участка, м
	X	Y		
1	2	3	4	5
541	792707.98	1321663.12	данные отсутствуют	данные отсутствуют
542	792713.21	1321690.74	данные отсутствуют	данные отсутствуют
543	792707.94	1321703.03	данные отсутствуют	данные отсутствуют
544	792697.41	1321709.48	данные отсутствуют	данные отсутствуют
545	792691.56	1321703.03	данные отсутствуют	данные отсутствуют
546	792688.04	1321677.87	данные отсутствуют	данные отсутствуют
547	792682.18	1321633.96	данные отсутствуют	данные отсутствуют
548	792668.72	1321588.3	данные отсутствуют	данные отсутствуют
549	792662.87	1321557.86	данные отсутствуют	данные отсутствуют
550	792646.35	1321542.33	данные отсутствуют	данные отсутствуют
551	792581.37	1321613.46	данные отсутствуют	данные отсутствуют
552	792604.2	1321637.16	данные отсутствуют	данные отсутствуют
553	792603.32	1321683.7	данные отсутствуют	данные отсутствуют
554	792607.43	1321708.35	данные отсутствуют	данные отсутствуют
555	792666.84	1321792.51	данные отсутствуют	данные отсутствуют

Государственный регистратор		ФГИС ЕГРН
полное наименование должности	подпись	инициалы, фамилия

М.П.

Раздел 3.2

Выписка из Единого государственного реестра недвижимости об объекте недвижимости
Описание местоположения земельного участка

Земельный участок			
(вид объекта недвижимости)			
Лист № ___ Раздела 3.2	Всего листов раздела 3.2 : ___	Всего разделов: ___	Всего листов выписки: ___
10.11.2021.№ 99/2021/429595913			
Кадастровый номер:		02:17:050802:2	

Сведения о характерных точках границы земельного участка				
Система координат				
Зона №				
Номер точки	Координаты		Описание закрепления на местности	Средняя квадратическая погрешность определения координат характерных точек границ земельного участка, м
	X	Y		
1	2	3	4	5
556	792678.46	1321807.93	данные отсутствуют	данные отсутствуют
557	792677.68	1321807.87	данные отсутствуют	данные отсутствуют
558	792577.54	1321666.02	данные отсутствуют	данные отсутствуют
559	792377.26	1321699.39	данные отсутствуют	данные отсутствуют
560	792218.7	1321807.87	данные отсутствуют	данные отсутствуют
561	792091.65	1321886.54	данные отсутствуют	данные отсутствуют
562	792011.76	1321743.15	данные отсутствуют	данные отсутствуют
563	791897.56	1321577.06	данные отсутствуют	данные отсутствуют
564	791889.78	1321564.08	данные отсутствуют	данные отсутствуют
565	791811.92	1321501.79	данные отсутствуют	данные отсутствуют
566	791740.66	1321466.15	данные отсутствуют	данные отсутствуют
567	791706.73	1321444.49	данные отсутствуют	данные отсутствуют
568	791694.54	1321428.62	данные отсутствуют	данные отсутствуют
569	791669.5	1321384.85	данные отсутствуют	данные отсутствуют
570	791622.31	1321305.43	данные отсутствуют	данные отсутствуют

Государственный регистратор		ФГИС ЕГРН
полное наименование должности	подпись	инициалы, фамилия

М.П.

Выписка из Единого государственного реестра недвижимости об объекте недвижимости
Описание местоположения земельного участка

Земельный участок			
(вид объекта недвижимости)			
Лист № ___ Раздела 3.2	Всего листов раздела 3.2 : ___	Всего разделов: ___	Всего листов выписки: ___
10.11.2021.№ 99/2021/429595913			
Кадастровый номер:		02:17:050802:2	

Сведения о характерных точках границы земельного участка				
Система координат				
Зона №				
Номер точки	Координаты		Описание закрепления на местности	Средняя квадратическая погрешность определения координат характерных точек границ земельного участка, м
	X	Y		
1	2	3	4	5
571	791606.89	1321275.17	данные отсутствуют	данные отсутствуют
572	791591.01	1321252.94	данные отсутствуют	данные отсутствуют
573	791566.87	1321218.92	данные отсутствуют	данные отсутствуют
574	791557.83	1321202.56	данные отсутствуют	данные отсутствуют
575	791557.01	1321201.38	данные отсутствуют	данные отсутствуют
576	791555.69	1321200.68	данные отсутствуют	данные отсутствуют
577	791553.77	1321200.82	данные отсутствуют	данные отсутствуют
578	791549.39	1321204	данные отсутствуют	данные отсутствуют
579	791545.34	1321197.93	данные отсутствуют	данные отсутствуют
580	791555.44	1321192.53	данные отсутствуют	данные отсутствуют
581	791555.46	1321192.51	данные отсутствуют	данные отсутствуют
582	791558.71	1321188.72	данные отсутствуют	данные отсутствуют
583	791558.72	1321188.7	данные отсутствуют	данные отсутствуют
584	791558.73	1321188.68	данные отсутствуют	данные отсутствуют
585	791560.12	1321180.58	данные отсутствуют	данные отсутствуют

Государственный регистратор		ФГИС ЕГРН
полное наименование должности	подпись	инициалы, фамилия

М.П.

Выписка из Единого государственного реестра недвижимости об объекте недвижимости
Описание местоположения земельного участка

Земельный участок			
(вид объекта недвижимости)			
Лист № ___ Раздела 3.2	Всего листов раздела 3.2 : ___	Всего разделов: ___	Всего листов выписки: ___
10.11.2021.№ 99/2021/429595913			
Кадастровый номер:		02:17:050802:2	

Сведения о характерных точках границы земельного участка				
Система координат				
Зона №				
Номер точки	Координаты		Описание закрепления на местности	Средняя квадратическая погрешность определения координат характерных точек границ земельного участка, м
	X	Y		
1	2	3	4	5
586	791562.63	1321171.93	данные отсутствуют	данные отсутствуют
587	791567.35	1321166.38	данные отсутствуют	данные отсутствуют
588	791571.98	1321166.14	данные отсутствуют	данные отсутствуют
589	791575.1	1321167.22	данные отсутствуют	данные отсутствуют
590	791583.48	1321172.79	данные отсутствуют	данные отсутствуют
591	791583.49	1321172.8	данные отсутствуют	данные отсутствуют
592	791586.92	1321174.77	данные отсутствуют	данные отсутствуют
593	791586.96	1321174.78	данные отсутствуют	данные отсутствуют
594	791586.98	1321174.78	данные отсутствуют	данные отсутствуют
595	791591.38	1321173.93	данные отсутствуют	данные отсутствуют
596	791591.41	1321173.92	данные отсутствуют	данные отсутствуют
597	791591.44	1321173.89	данные отсутствуют	данные отсутствуют
598	791595.8	1321167	данные отсутствуют	данные отсутствуют
599	791602.31	1321163.57	данные отсутствуют	данные отсутствуют
600	791602.33	1321163.55	данные отсутствуют	данные отсутствуют

Государственный регистратор		ФГИС ЕГРН
полное наименование должности	подпись	инициалы, фамилия

М.П.

Земельный участок			
(вид объекта недвижимости)			
Лист № ___ Раздела 3.2	Всего листов раздела 3.2 : ___	Всего разделов: ___	Всего листов выписки: ___
10.11.2021.№ 99/2021/429595913			
Кадастровый номер:		02:17:050802:2	

Сведения о характерных точках границы земельного участка				
Система координат				
Зона №				
Номер точки	Координаты		Описание закрепления на местности	Средняя квадратическая погрешность определения координат характерных точек границ земельного участка, м
	X	Y		
1	2	3	4	5
601	791610.97	1321152.99	данные отсутствуют	данные отсутствуют
602	791616.84	1321149.59	данные отсутствуют	данные отсутствуют
603	791623.64	1321148.86	данные отсутствуют	данные отсутствуют
604	791623.66	1321148.86	данные отсутствуют	данные отсутствуют
605	791631.66	1321146.25	данные отсутствуют	данные отсутствуют
606	791631.68	1321146.24	данные отсутствуют	данные отсутствуют
607	791631.71	1321146.2	данные отсутствуют	данные отсутствуют
608	791634.79	1321139.49	данные отсутствуют	данные отсутствуют
609	791639.53	1321133.63	данные отсутствуют	данные отсутствуют
610	791642.59	1321130.48	данные отсутствуют	данные отсутствуют
611	791645.6	1321129.74	данные отсутствуют	данные отсутствуют
612	791652.55	1321132.53	данные отсутствуют	данные отсутствуют
613	791658.69	1321139.23	данные отсутствуют	данные отсутствуют
614	791658.72	1321139.25	данные отсутствуют	данные отсутствуют
615	791668.51	1321143.71	данные отсутствуют	данные отсутствуют

Государственный регистратор		ФГИС ЕГРН
полное наименование должности	подпись	инициалы, фамилия

М.П.

Раздел 3.2

Выписка из Единого государственного реестра недвижимости об объекте недвижимости
Описание местоположения земельного участка

Земельный участок			
(вид объекта недвижимости)			
Лист № ___ Раздела 3.2	Всего листов раздела 3.2 : ___	Всего разделов: ___	Всего листов выписки: ___
10.11.2021.№ 99/2021/429595913			
Кадастровый номер:		02:17:050802:2	

Сведения о характерных точках границы земельного участка				
Система координат				
Зона №				
Номер точки	Координаты		Описание закрепления на местности	Средняя квадратическая погрешность определения координат характерных точек границ земельного участка, м
	X	Y		
1	2	3	4	5
616	791668.54	1321143.72	данные отсутствуют	данные отсутствуют
617	791671.31	1321144.03	данные отсутствуют	данные отсутствуют
618	791671.33	1321144.03	данные отсутствуют	данные отсутствуют
619	791674.15	1321143.72	данные отсутствуют	данные отсутствуют
620	791674.19	1321143.71	данные отсутствуют	данные отсутствуют
621	791674.21	1321143.68	данные отсутствуют	данные отсутствуют
622	791677.37	1321139.24	данные отсутствуют	данные отсутствуют
623	791680.6	1321137.58	данные отсутствуют	данные отсутствуют
624	791683.3	1321137.43	данные отсутствуют	данные отсутствуют
625	791692.31	1321138.7	данные отсутствуют	данные отсутствуют
626	791699.07	1321139.67	данные отсутствуют	данные отсутствуют
627	791699.09	1321139.67	данные отсутствуют	данные отсутствуют
628	791703.52	1321139.26	данные отсутствуют	данные отсутствуют
629	791703.56	1321139.25	данные отсутствуют	данные отсутствуют
630	791703.59	1321139.21	данные отсутствуют	данные отсутствуют

Государственный регистратор		ФГИС ЕГРН
полное наименование должности	подпись	инициалы, фамилия

М.П.

Выписка из Единого государственного реестра недвижимости об объекте недвижимости
Описание местоположения земельного участка

Земельный участок			
(вид объекта недвижимости)			
Лист № ___ Раздела 3.2	Всего листов раздела 3.2 : ___	Всего разделов: ___	Всего листов выписки: ___
10.11.2021.№ 99/2021/429595913			
Кадастровый номер:		02:17:050802:2	

Сведения о характерных точках границы земельного участка				
Система координат				
Зона №				
Номер точки	Координаты		Описание закрепления на местности	Средняя квадратическая погрешность определения координат характерных точек границ земельного участка, м
	X	Y		
1	2	3	4	5
631	791705.01	1321136.62	данные отсутствуют	данные отсутствуют
632	791708.61	1321128.04	данные отсутствуют	данные отсутствуют
633	791712.67	1321124.86	данные отсутствуют	данные отсутствуют
634	791725.71	1321150.75	данные отсутствуют	данные отсутствуют
635	791962.22	1321081.25	данные отсутствуют	данные отсутствуют
636	791960.65	1321082.45	данные отсутствуют	данные отсутствуют
637	791917.73	1321098.59	данные отсутствуют	данные отсутствуют
638	791906.51	1321113.36	данные отсутствуют	данные отсутствуют
639	791901.81	1321156.75	данные отсутствуют	данные отсутствуют
640	791893.39	1321167.73	данные отсутствуют	данные отсутствуют
641	791867.22	1321170.58	данные отсутствуют	данные отсутствуют
642	791836.87	1321163.77	данные отсутствуют	данные отсутствуют
643	791750.61	1321177.98	данные отсутствуют	данные отсутствуют
644	791715.18	1321170.3	данные отсутствуют	данные отсутствуют
645	791689.73	1321173.28	данные отсутствуют	данные отсутствуют

Государственный регистратор		ФГИС ЕГРН
полное наименование должности	подпись	инициалы, фамилия

М.П.

Выписка из Единого государственного реестра недвижимости об объекте недвижимости
Описание местоположения земельного участка

Земельный участок			
(вид объекта недвижимости)			
Лист № ___ Раздела 3.2	Всего листов раздела 3.2 : ___	Всего разделов: ___	Всего листов выписки: ___
10.11.2021.№ 99/2021/429595913			
Кадастровый номер:		02:17:050802:2	

Сведения о характерных точках границы земельного участка				
Система координат				
Зона №				
Номер точки	Координаты		Описание закрепления на местности	Средняя квадратическая погрешность определения координат характерных точек границ земельного участка, м
	X	Y		
1	2	3	4	5
646	791674.09	1321182.61	данные отсутствуют	данные отсутствуют
647	791653.28	1321230.38	данные отсутствуют	данные отсутствуют
648	791661.91	1321250.99	данные отсутствуют	данные отсутствуют
649	791665.66	1321293.81	данные отсутствуют	данные отсутствуют
650	791698.49	1321341.62	данные отсутствуют	данные отсутствуют
651	791699.14	1321371.08	данные отсутствуют	данные отсутствуют
652	791725.32	1321422.86	данные отсутствуют	данные отсутствуют
653	791768.33	1321450.98	данные отсутствуют	данные отсутствуют
654	791794.1	1321462.64	данные отсутствуют	данные отсутствуют
655	791801.87	1321461.69	данные отсутствуют	данные отсутствуют
656	791805.84	1321453.12	данные отсутствуют	данные отсутствуют
657	791794.15	1321422.33	данные отсутствуют	данные отсутствуют
658	791750.28	1321371.42	данные отсутствуют	данные отсутствуют
659	791744.69	1321353.88	данные отсутствуют	данные отсутствуют
660	791758.4	1321332.28	данные отсутствуют	данные отсутствуют

Государственный регистратор		ФГИС ЕГРН
полное наименование должности	подпись	инициалы, фамилия

М.П.

Земельный участок			
(вид объекта недвижимости)			
Лист № ___	Раздела 3.2	Всего листов раздела 3.2 : ___	Всего разделов: ___
10.11.2021 № 99/2021/429595913			
Кадастровый номер:		02:17:050802:2	

Сведения о характерных точках границы земельного участка				
Система координат				
Зона №				
Номер точки	Координаты		Описание закрепления на местности	Средняя квадратическая погрешность определения координат характерных точек границ земельного участка, м
	X	Y		
1	2	3	4	5
661	791789.4	1321312.26	данные отсутствуют	данные отсутствуют
662	791889.85	1321309.19	данные отсутствуют	данные отсутствуют
663	791893.62	1321277.5	данные отсутствуют	данные отсутствуют
664	791917.3	1321259.72	данные отсутствуют	данные отсутствуют
665	791939.07	1321225.45	данные отсутствуют	данные отсутствуют
666	791983.54	1321175.03	данные отсутствуют	данные отсутствуют
667	792016.92	1321152.97	данные отсутствуют	данные отсутствуют
668	792055.59	1321101.08	данные отсутствуют	данные отсутствуют
669	792055.83	1321093.02	данные отсутствуют	данные отсутствуют
670	792038.42	1321058.86	данные отсутствуют	данные отсутствуют
671	792226.65	1321003.55	данные отсутствуют	данные отсутствуют
672	792227.7	1321003.07	данные отсутствуют	данные отсутствуют
673	792271.84	1320984.56	данные отсутствуют	данные отсутствуют
674	792281.86	1320985.99	данные отсутствуют	данные отсутствуют
675	792294.16	1320986.55	данные отсутствуют	данные отсутствуют

Государственный регистратор		ФГИС ЕГРН
полное наименование должности	подпись	инициалы, фамилия

М.П.

Раздел 3.2

Выписка из Единого государственного реестра недвижимости об объекте недвижимости
Описание местоположения земельного участка

Земельный участок			
(вид объекта недвижимости)			
Лист № ___	Раздела 3.2	Всего листов раздела 3.2 : ___	Всего разделов: ___
10.11.2021 № 99/2021/429595913			
Кадастровый номер:		02:17:050802:2	

Сведения о характерных точках границы земельного участка				
Система координат				
Зона №				
Номер точки	Координаты		Описание закрепления на местности	Средняя квадратическая погрешность определения координат характерных точек границ земельного участка, м
	X	Y		
1	2	3	4	5
676	792294.19	1320986.55	данные отсутствуют	данные отсутствуют
677	792307.05	1320982.09	данные отсутствуют	данные отсутствуют
678	792307.07	1320982.08	данные отсутствуют	данные отсутствуют
679	792307.08	1320982.07	данные отсутствуют	данные отсутствуют
680	792316.57	1320974.24	данные отсутствуют	данные отсутствуют
681	792328.87	1320970.89	данные отсутствуют	данные отсутствуют
682	792328.9	1320970.88	данные отсутствуют	данные отсутствуют
683	792328.91	1320970.87	данные отсутствуют	данные отсутствуют
684	792338.98	1320961.93	данные отсутствуют	данные отсутствуют
685	792339	1320961.91	данные отсутствуют	данные отсутствуют
686	792339.01	1320961.87	данные отсутствуют	данные отсутствуют
687	792339.9	1320956.02	данные отсутствуют	данные отсутствуют
688	792371.55	1320942.75	данные отсутствуют	данные отсутствуют
689	792578.9	1320739.07	данные отсутствуют	данные отсутствуют
690	792579.24	1320738.59	данные отсутствуют	данные отсутствуют

Государственный регистратор		ФГИС ЕГРН
полное наименование должности	подпись	инициалы, фамилия

М.П.

Выписка из Единого государственного реестра недвижимости об объекте недвижимости
Описание местоположения земельного участка

Земельный участок			
(вид объекта недвижимости)			
Лист № ___	Раздела 3.2	Всего листов раздела 3.2 : ___	Всего разделов: ___
Всего листов выписки: ___			
10.11.2021.№ 99/2021/429595913			
Кадастровый номер:		02:17:050802:2	

Сведения о характерных точках границы земельного участка				
Система координат				
Зона №				
Номер точки	Координаты		Описание закрепления на местности	Средняя квадратическая погрешность определения координат характерных точек границ земельного участка, м
	X	Y		
1	2	3	4	5
691	792923.4	1320557.31	данные отсутствуют	данные отсутствуют
692	792923.93	1320557.54	данные отсутствуют	данные отсутствуют
693	792923.95	1320557.55	данные отсутствуют	данные отсутствуют
694	792936.26	1320560.91	данные отсутствуют	данные отсутствуют
695	792936.28	1320560.91	данные отсутствуют	данные отсутствуют
696	792936.31	1320560.91	данные отсутствуют	данные отсутствуют
697	792947.48	1320557.55	данные отсутствуют	данные отсутствуют
698	792952.22	1320556.42	данные отсутствуют	данные отсутствуют
699	792983.41	1320556.42	данные отсутствуют	данные отсутствуют
700	792992.62	1320555.93	данные отсутствуют	данные отсутствуют
701	792998.35	1320556.43	данные отсутствуют	данные отсутствуют
702	793009.52	1320559.23	данные отсутствуют	данные отсутствуют
703	793015.04	1320561.44	данные отсутствуют	данные отсутствуют
704	793023.89	1320575.2	данные отсутствуют	данные отсутствуют
705	793042.05	1320577.22	данные отсутствуют	данные отсутствуют

Государственный регистратор		ФГИС ЕГРН
полное наименование должности	подпись	инициалы, фамилия

М.П.

Выписка из Единого государственного реестра недвижимости об объекте недвижимости
Описание местоположения земельного участка

Земельный участок			
(вид объекта недвижимости)			
Лист № ___	Раздела 3.2	Всего листов раздела 3.2 : ___	Всего разделов: ___
Всего листов выписки: ___			
10.11.2021.№ 99/2021/429595913			
Кадастровый номер:		02:17:050802:2	

Сведения о характерных точках границы земельного участка				
Система координат				
Зона №				
Номер точки	Координаты		Описание закрепления на местности	Средняя квадратическая погрешность определения координат характерных точек границ земельного участка, м
	X	Y		
1	2	3	4	5
706	793049.17	1320584.34	данные отсутствуют	данные отсутствуют
707	793050.85	1320597.18	данные отсутствуют	данные отсутствуют
708	793050.86	1320597.21	данные отсутствуют	данные отсутствуют
709	793055.89	1320608.4	данные отсутствуют	данные отсутствуют
710	793055.93	1320608.43	данные отсутствуют	данные отсутствуют
711	793066	1320614.03	данные отсутствуют	данные отсутствуют
712	793066.04	1320614.04	данные отсутствуют	данные отсутствуют
713	793077.23	1320614.6	данные отсутствуют	данные отсутствуют
714	793077.28	1320614.59	данные отсутствуют	данные отсутствуют
715	793077.3	1320614.57	данные отсутствуют	данные отсутствуют
716	793080.16	1320611.33	данные отсутствуют	данные отсутствуют
717	793087.49	1320611.33	данные отсутствуют	данные отсутствуют
718	793103.39	1320596.88	данные отсутствуют	данные отсутствуют
719	793120.74	1320605.55	данные отсутствуют	данные отсутствуют
720	793155.44	1320617.12	данные отсутствуют	данные отсутствуют

Государственный регистратор		ФГИС ЕГРН
полное наименование должности	подпись	инициалы, фамилия

М.П.

Земельный участок			
(вид объекта недвижимости)			
Лист № ___ Раздела 3.2	Всего листов раздела 3.2 : ___	Всего разделов: ___	Всего листов выписки: ___
10.11.2021.№ 99/2021/429595913			
Кадастровый номер:		02:17:050802:2	

Сведения о характерных точках границы земельного участка				
Система координат				
Зона №				
Номер точки	Координаты		Описание закрепления на местности	Средняя квадратическая погрешность определения координат характерных точек границ земельного участка, м
	X	Y		
1	2	3	4	5
721	793165.55	1320618.56	данные отсутствуют	данные отсутствуют
722	793185.78	1320618.56	данные отсутствуют	данные отсутствуют
723	793207.47	1320634.46	данные отсутствуют	данные отсутствуют
724	793229.15	1320646.03	данные отсутствуют	данные отсутствуют
725	793239.27	1320648.93	данные отсутствуют	данные отсутствуют
726	793252.28	1320663.38	данные отсутствуют	данные отсутствуют
727	793271.07	1320663.38	данные отсутствуют	данные отсутствуют
728	793289.86	1320666.27	данные отсутствуют	данные отсутствуют
729	793298.12	1320673.15	данные отсутствуют	данные отсутствуют
730	793293.14	1320684.83	данные отсутствуют	данные отсутствуют
731	793304.53	1320709.12	данные отсутствуют	данные отсутствуют
732	793341.39	1320724.79	данные отсутствуют	данные отсутствуют
733	793355.14	1320740.4	данные отсутствуют	данные отсутствуют
734	793367.5	1320781.95	данные отсутствуют	данные отсутствуют
735	793383.43	1320815.35	данные отсутствуют	данные отсутствуют

Государственный регистратор		ФГИС ЕГРН
полное наименование должности	подпись	инициалы, фамилия

М.П.

Раздел 3.2

Выписка из Единого государственного реестра недвижимости об объекте недвижимости
Описание местоположения земельного участка

Земельный участок			
(вид объекта недвижимости)			
Лист № ___ Раздела 3.2	Всего листов раздела 3.2 : ___	Всего разделов: ___	Всего листов выписки: ___
10.11.2021.№ 99/2021/429595913			
Кадастровый номер:		02:17:050802:2	

Сведения о характерных точках границы земельного участка				
Система координат				
Зона №				
Номер точки	Координаты		Описание закрепления на местности	Средняя квадратическая погрешность определения координат характерных точек границ земельного участка, м
	X	Y		
1	2	3	4	5
736	793410.43	1320825.52	данные отсутствуют	данные отсутствуют
737	793423.89	1320821.45	данные отсутствуют	данные отсутствуют
738	793430.08	1320810.06	данные отсутствуют	данные отсутствуют
739	793418.69	1320771.06	данные отсутствуют	данные отсутствуют
740	793406.96	1320746.3	данные отсутствуют	данные отсутствуют
741	793431.81	1320740.81	данные отсутствуют	данные отсутствуют
742	793494.21	1320731.88	данные отсутствуют	данные отсутствуют
743	793532.15	1320732.64	данные отсутствуют	данные отсутствуют
744	793560.74	1320734.41	данные отсутствуют	данные отсутствуют
745	793582.23	1320739.87	данные отсутствуют	данные отсутствуют
746	793599.21	1320737.22	данные отсутствуют	данные отсутствуют
747	793658.1	1320725.05	данные отсутствуют	данные отсутствуют
748	793698.39	1320722.54	данные отсутствуют	данные отсутствуют
749	793724.47	1320736.54	данные отсутствуют	данные отсутствуют
750	793746.23	1320733.49	данные отсутствуют	данные отсутствуют

Государственный регистратор		ФГИС ЕГРН
полное наименование должности	подпись	инициалы, фамилия

М.П.

Выписка из Единого государственного реестра недвижимости об объекте недвижимости
Описание местоположения земельного участка

Земельный участок			
(вид объекта недвижимости)			
Лист № ___ Раздела 3.2	Всего листов раздела 3.2 : ___	Всего разделов: ___	Всего листов выписки: ___
10.11.2021.№ 99/2021/429595913			
Кадастровый номер:		02:17:050802:2	

Сведения о характерных точках границы земельного участка				
Система координат				
Зона №				
Номер точки	Координаты		Описание закрепления на местности	Средняя квадратическая погрешность определения координат характерных точек границ земельного участка, м
	X	Y		
1	2	3	4	5
751	793758.73	1320715.22	данные отсутствуют	данные отсутствуют
752	793747.79	1320680.35	данные отсутствуют	данные отсутствуют
753	793749.37	1320672.7	данные отсутствуют	данные отсутствуют
754	793767.34	1320646.41	данные отсутствуют	данные отсутствуют
755	793775.12	1320642.99	данные отсутствуют	данные отсутствуют
756	793808.11	1320656.5	данные отсутствуют	данные отсутствуют
757	793843.93	1320701.34	данные отсутствуют	данные отсутствуют
758	793870.28	1320723.41	данные отсутствуют	данные отсутствуют
759	793890.82	1320722.52	данные отсутствуют	данные отсутствуют
760	793907.52	1320702.78	данные отсутствуют	данные отсутствуют
761	793911.69	1320671.82	данные отсутствуют	данные отсутствуют
762	793877.16	1320633.74	данные отсутствуют	данные отсутствуют
763	793841.87	1320594.85	данные отсутствуют	данные отсутствуют
764	793843.75	1320556.31	данные отсутствуют	данные отсутствуют
765	793846.25	1320520.9	данные отсутствуют	данные отсутствуют

Государственный регистратор		ФГИС ЕГРН
полное наименование должности	подпись	инициалы, фамилия

М.П.

Выписка из Единого государственного реестра недвижимости об объекте недвижимости
Описание местоположения земельного участка

Земельный участок			
(вид объекта недвижимости)			
Лист № ___ Раздела 3.2	Всего листов раздела 3.2 : ___	Всего разделов: ___	Всего листов выписки: ___
10.11.2021.№ 99/2021/429595913			
Кадастровый номер:		02:17:050802:2	

Сведения о характерных точках границы земельного участка				
Система координат				
Зона №				
Номер точки	Координаты		Описание закрепления на местности	Средняя квадратическая погрешность определения координат характерных точек границ земельного участка, м
	X	Y		
1	2	3	4	5
766	793869.87	1320483.02	данные отсутствуют	данные отсутствуют
767	793882.08	1320473.09	данные отсутствуют	данные отсутствуют
768	793970.14	1320443.26	данные отсутствуют	данные отсутствуют
769	793958.49	1320400.76	данные отсутствуют	данные отсутствуют
770	793932.58	1320396.6	данные отсутствуют	данные отсутствуют
771	793901.85	1320394.32	данные отсутствуют	данные отсутствуют
772	793922.45	1320328.27	данные отсутствуют	данные отсутствуют
773	793920.71	1320321.1	данные отсутствуют	данные отсутствуют
774	793916.13	1320316.65	данные отсутствуют	данные отсутствуют
775	793926.94	1320304.64	данные отсутствуют	данные отсутствуют
776	793925.84	1320314.88	данные отсутствуют	данные отсутствуют
777	794084.89	1320371.31	данные отсутствуют	данные отсутствуют
778	794175.07	1320404	данные отсутствуют	данные отсутствуют
779	794167.76	1320435.59	данные отсутствуют	данные отсутствуют
780	794157.6	1320442.13	данные отсутствуют	данные отсутствуют

Государственный регистратор		ФГИС ЕГРН
полное наименование должности	подпись	инициалы, фамилия

М.П.

Земельный участок			
(вид объекта недвижимости)			
Лист № ___	Раздела 3.2	Всего листов раздела 3.2 : ___	Всего разделов: ___
Всего листов выписки: ___			
10.11.2021.№ 99/2021/429595913			
Кадастровый номер:		02:17:050802:2	

Сведения о характерных точках границы земельного участка				
Система координат				
Зона №				
Номер точки	Координаты		Описание закрепления на местности	Средняя квадратическая погрешность определения координат характерных точек границ земельного участка, м
	X	Y		
1	2	3	4	5
781	794067.59	1320400.41	данные отсутствуют	данные отсутствуют
782	794002.67	1320396.53	данные отсутствуют	данные отсутствуют
783	793976.08	1320399.38	данные отсутствуют	данные отсутствуют
784	793968.79	1320405.6	данные отсутствуют	данные отсутствуют
785	793968.35	1320414.6	данные отсутствуют	данные отсутствуют
786	793982.04	1320435.12	данные отсутствуют	данные отсутствуют
787	794011.73	1320433.56	данные отсутствуют	данные отсутствуют
788	794032.55	1320440.75	данные отсутствуют	данные отсутствуют
789	794100.72	1320492.5	данные отсутствуют	данные отсутствуют
790	794115.78	1320521.76	данные отсутствуют	данные отсутствуют
791	794113.97	1320540.06	данные отсутствуют	данные отсутствуют
792	794101.35	1320548.82	данные отсутствуют	данные отсутствуют
793	794084.85	1320546.59	данные отсутствуют	данные отсутствуют
794	794057.91	1320527.14	данные отсутствуют	данные отсутствуют
795	794016.2	1320486.36	данные отсутствуют	данные отсутствуют

Государственный регистратор		ФГИС ЕГРН
полное наименование должности	подпись	инициалы, фамилия

М.П.

Раздел 3.2

Выписка из Единого государственного реестра недвижимости об объекте недвижимости
Описание местоположения земельного участка

Земельный участок			
(вид объекта недвижимости)			
Лист № ___	Раздела 3.2	Всего листов раздела 3.2 : ___	Всего разделов: ___
Всего листов выписки: ___			
10.11.2021.№ 99/2021/429595913			
Кадастровый номер:		02:17:050802:2	

Сведения о характерных точках границы земельного участка				
Система координат				
Зона №				
Номер точки	Координаты		Описание закрепления на местности	Средняя квадратическая погрешность определения координат характерных точек границ земельного участка, м
	X	Y		
1	2	3	4	5
796	793980.18	1320477.87	данные отсутствуют	данные отсутствуют
797	793916.6	1320530.17	данные отсутствуют	данные отсутствуют
798	793899.54	1320556.17	данные отсутствуют	данные отсутствуют
799	793894.95	1320577.6	данные отсутствуют	данные отсутствуют
800	793904.2	1320599.05	данные отсутствуют	данные отсутствуют
801	793943.28	1320632.65	данные отсутствуют	данные отсутствуют
802	793958.12	1320629.38	данные отсутствуют	данные отсутствуют
803	793971.52	1320606.42	данные отсутствуют	данные отсутствуют
804	794011.1	1320581.64	данные отсутствуют	данные отсутствуют
805	794028.51	1320577.76	данные отсутствуют	данные отсутствуют
806	794046.26	1320584.59	данные отсутствуют	данные отсутствуют
807	794075.68	1320607.19	данные отсутствуют	данные отсутствуют
808	794114.79	1320605.7	данные отсутствуют	данные отсутствуют
809	794173.34	1320635.69	данные отсутствуют	данные отсутствуют
810	794225.74	1320654.91	данные отсутствуют	данные отсутствуют

Государственный регистратор		ФГИС ЕГРН
полное наименование должности	подпись	инициалы, фамилия

М.П.

Выписка из Единого государственного реестра недвижимости об объекте недвижимости
Описание местоположения земельного участка

Земельный участок			
(вид объекта недвижимости)			
Лист № ___ Раздела 3.2	Всего листов раздела 3.2 : ___	Всего разделов: ___	Всего листов выписки: ___
10.11.2021.№ 99/2021/429595913			
Кадастровый номер:		02:17:050802:2	

Сведения о характерных точках границы земельного участка				
Система координат				
Зона №				
Номер точки	Координаты		Описание закрепления на местности	Средняя квадратическая погрешность определения координат характерных точек границ земельного участка, м
	X	Y		
1	2	3	4	5
811	794252.69	1320633.28	данные отсутствуют	данные отсутствуют
812	794267.32	1320604.12	данные отсутствуют	данные отсутствуют
813	794262.01	1320508.93	данные отсутствуют	данные отсутствуют
814	794266.23	1320486.98	данные отсутствуют	данные отсутствуют
815	794276.94	1320483.53	данные отсутствуют	данные отсутствуют
816	794299.37	1320518.57	данные отсутствуют	данные отсутствуют
817	794310.92	1320521.33	данные отсутствуют	данные отсутствуют
818	794322.69	1320504.04	данные отсутствуют	данные отсутствуют
819	794325.22	1320485.09	данные отсутствуют	данные отсутствуют
820	794313.69	1320458.93	данные отсутствуют	данные отсутствуют
821	794366.29	1320475.6	данные отсутствуют	данные отсутствуют
822	794474.77	1320509.84	данные отсутствуют	данные отсутствуют
823	794507.61	1320665.88	данные отсутствуют	данные отсутствуют
824	794528.25	1320749.09	данные отсутствуют	данные отсутствуют
825	794598.96	1320808.09	данные отсутствуют	данные отсутствуют

Государственный регистратор		ФГИС ЕГРН
полное наименование должности	подпись	инициалы, фамилия

М.П.

Выписка из Единого государственного реестра недвижимости об объекте недвижимости
Описание местоположения земельного участка

Земельный участок			
(вид объекта недвижимости)			
Лист № ___ Раздела 3.2	Всего листов раздела 3.2 : ___	Всего разделов: ___	Всего листов выписки: ___
10.11.2021.№ 99/2021/429595913			
Кадастровый номер:		02:17:050802:2	

Сведения о характерных точках границы земельного участка				
Система координат				
Зона №				
Номер точки	Координаты		Описание закрепления на местности	Средняя квадратическая погрешность определения координат характерных точек границ земельного участка, м
	X	Y		
1	2	3	4	5
826	794663.49	1320864.64	данные отсутствуют	данные отсутствуют
827	794767.66	1320964.34	данные отсутствуют	данные отсутствуют
828	794843.84	1321042.53	данные отсутствуют	данные отсутствуют
829	794876.18	1321129.87	данные отсутствуют	данные отсутствуют
830	794896.87	1321176.94	данные отсутствуют	данные отсутствуют
831	794926.09	1321231.14	данные отсутствуют	данные отсутствуют
832	794973.27	1321281.33	данные отсутствуют	данные отсутствуют
833	795039.75	1321300.51	данные отсутствуют	данные отсутствуют
834	795159.92	1321340.45	данные отсутствуют	данные отсутствуют
835	795251.58	1321369.89	данные отсутствуют	данные отсутствуют
836	795254.32	1321396.71	данные отсутствуют	данные отсутствуют
837	795320.26	1321405.45	данные отсутствуют	данные отсутствуют
838	795348.67	1321422.58	данные отсутствуют	данные отсутствуют
839	795400.4	1321426.58	данные отсутствуют	данные отсутствуют
840	795428.71	1321439.64	данные отсутствуют	данные отсутствуют

Государственный регистратор		ФГИС ЕГРН
полное наименование должности	подпись	инициалы, фамилия

М.П.

Земельный участок			
(вид объекта недвижимости)			
Лист № ___ Раздела 3.2	Всего листов раздела 3.2 : ___	Всего разделов: ___	Всего листов выписки: ___
10.11.2021.№ 99/2021/429595913			
Кадастровый номер:		02:17:050802:2	

Сведения о характерных точках границы земельного участка				
Система координат				
Зона №				
Номер точки	Координаты		Описание закрепления на местности	Средняя квадратическая погрешность определения координат характерных точек границ земельного участка, м
	X	Y		
1	2	3	4	5
841	795453.64	1321443.76	данные отсутствуют	данные отсутствуют
842	795472.63	1321437.7	данные отсутствуют	данные отсутствуют
843	795482.88	1321431.01	данные отсутствуют	данные отсутствуют
844	795510.79	1321404.72	данные отсутствуют	данные отсутствуют
845	795540.12	1321371.9	данные отсутствуют	данные отсутствуют
846	795965.63	1321372.12	данные отсутствуют	данные отсутствуют
847	796061.5	1321372.79	данные отсутствуют	данные отсутствуют
848	796233	1321374.12	данные отсутствуют	данные отсутствуют
849	796228.28	1321383.19	данные отсутствуют	данные отсутствуют
850	796231.08	1321393.63	данные отсутствуют	данные отсутствуют
851	796235.63	1321399.76	данные отсутствуют	данные отсутствуют
852	796270.6	1321418.72	данные отсутствуют	данные отсутствуют
853	796278.49	1321439.25	данные отсутствуют	данные отсутствуют
854	796278.25	1321451.98	данные отсутствуют	данные отсутствуют
855	796275.32	1321462.16	данные отсутствуют	данные отсутствуют

Государственный регистратор		ФГИС ЕГРН
полное наименование должности	подпись	инициалы, фамилия

М.П.

Раздел 3.2

Выписка из Единого государственного реестра недвижимости об объекте недвижимости
Описание местоположения земельного участка

Земельный участок			
(вид объекта недвижимости)			
Лист № ___ Раздела 3.2	Всего листов раздела 3.2 : ___	Всего разделов: ___	Всего листов выписки: ___
10.11.2021.№ 99/2021/429595913			
Кадастровый номер:		02:17:050802:2	

Сведения о характерных точках границы земельного участка				
Система координат				
Зона №				
Номер точки	Координаты		Описание закрепления на местности	Средняя квадратическая погрешность определения координат характерных точек границ земельного участка, м
	X	Y		
1	2	3	4	5
856	796260.43	1321482.68	данные отсутствуют	данные отсутствуют
857	796248.16	1321486.38	данные отсутствуют	данные отсутствуют
858	796229.26	1321481.77	данные отсутствуют	данные отсутствуют
859	796217.14	1321468.61	данные отсутствуют	данные отсутствуют
860	796189.14	1321449.29	данные отсутствуют	данные отсутствуют
861	796156.51	1321483.78	данные отсутствуют	данные отсутствуют
862	796039.2	1321481.95	данные отсутствуют	данные отсутствуют
863	796047.21	1321656.81	данные отсутствуют	данные отсутствуют
864	796181	1321656.43	данные отсутствуют	данные отсутствуют
865	796160.41	1321706.14	данные отсутствуют	данные отсутствуют
866	796148.21	1321719.16	данные отсутствуют	данные отсутствуют
867	796128.84	1321738.7	данные отсутствуют	данные отсутствуют
868	796108.97	1321749.01	данные отсутствуют	данные отсутствуют
869	796077.25	1321760.33	данные отсутствуют	данные отсутствуют
870	796039.46	1321770.3	данные отсутствуют	данные отсутствуют

Государственный регистратор		ФГИС ЕГРН
полное наименование должности	подпись	инициалы, фамилия

М.П.

Выписка из Единого государственного реестра недвижимости об объекте недвижимости
Описание местоположения земельного участка

Земельный участок			
(вид объекта недвижимости)			
Лист № ___ Раздела 3.2	Всего листов раздела 3.2 : ___	Всего разделов: ___	Всего листов выписки: ___
10.11.2021.№ 99/2021/429595913			
Кадастровый номер:		02:17:050802:2	

Сведения о характерных точках границы земельного участка				
Система координат				
Зона №				
Номер точки	Координаты		Описание закрепления на местности	Средняя квадратическая погрешность определения координат характерных точек границ земельного участка, м
	X	Y		
1	2	3	4	5
871	795983.28	1321781.03	данные отсутствуют	данные отсутствуют
872	795772.56	1321829.87	данные отсутствуют	данные отсутствуют
873	795757.4	1321838.95	данные отсутствуют	данные отсутствуют
874	795747.9	1321850.33	данные отсутствуют	данные отсутствуют
875	795730.97	1321864.65	данные отсутствуют	данные отсутствуют
876	795716.49	1321882.12	данные отсутствуют	данные отсутствуют
877	795693.59	1321892.51	данные отсутствуют	данные отсутствуют
878	795683.07	1321893.92	данные отсутствуют	данные отсутствуют
879	795662.48	1321891.25	данные отсутствуют	данные отсутствуют
880	795650.1	1321886.81	данные отсутствуют	данные отсутствуют
881	795639.32	1321877.4	данные отсутствуют	данные отсутствуют
882	795626.76	1321874.84	данные отсутствуют	данные отсутствуют
883	795600.86	1321877.5	данные отсутствуют	данные отсутствуют
884	795593.09	1321902.43	данные отсутствуют	данные отсутствуют
885	795600.8	1321925.64	данные отсутствуют	данные отсутствуют

Государственный регистратор		ФГИС ЕГРН
полное наименование должности	подпись	инициалы, фамилия

М.П.

Выписка из Единого государственного реестра недвижимости об объекте недвижимости
Описание местоположения земельного участка

Земельный участок			
(вид объекта недвижимости)			
Лист № ___ Раздела 3.2	Всего листов раздела 3.2 : ___	Всего разделов: ___	Всего листов выписки: ___
10.11.2021.№ 99/2021/429595913			
Кадастровый номер:		02:17:050802:2	

Сведения о характерных точках границы земельного участка				
Система координат				
Зона №				
Номер точки	Координаты		Описание закрепления на местности	Средняя квадратическая погрешность определения координат характерных точек границ земельного участка, м
	X	Y		
1	2	3	4	5
886	795612.19	1321942	данные отсутствуют	данные отсутствуют
887	795637.64	1321951.99	данные отсутствуют	данные отсутствуют
888	795616.05	1321974.52	данные отсутствуют	данные отсутствуют
889	795577.9	1322016.24	данные отсутствуют	данные отсутствуют
890	795521.47	1322075.35	данные отсутствуют	данные отсутствуют
891	795474.18	1322119.96	данные отсутствуют	данные отсутствуют
892	795459.12	1322149.41	данные отсутствуют	данные отсутствуют
893	795432.35	1322209.64	данные отсутствуют	данные отсутствуют
894	794312.92	1322955.89	данные отсутствуют	данные отсутствуют
895	794318.69	1322953.16	данные отсутствуют	данные отсутствуют
896	794325.55	1322944.97	данные отсутствуют	данные отсутствуют
897	794326.61	1322939.29	данные отсутствуют	данные отсутствуют
898	794314.78	1322917.96	данные отсутствуют	данные отсутствуют
899	794295.84	1322898.99	данные отсутствуют	данные отсутствуют
900	794284.18	1322892.28	данные отсутствуют	данные отсутствуют

Государственный регистратор		ФГИС ЕГРН
полное наименование должности	подпись	инициалы, фамилия

М.П.

Земельный участок			
(вид объекта недвижимости)			
Лист № ___ Раздела 3.2	Всего листов раздела 3.2 : ___	Всего разделов: ___	Всего листов выписки: ___
10.11.2021.№ 99/2021/429595913			
Кадастровый номер:		02:17:050802:2	

Сведения о характерных точках границы земельного участка				
Система координат				
Зона №				
Номер точки	Координаты		Описание закрепления на местности	Средняя квадратическая погрешность определения координат характерных точек границ земельного участка, м
	X	Y		
1	2	3	4	5
901	794249.99	1322859.81	данные отсутствуют	данные отсутствуют
902	794239.85	1322845	данные отсутствуют	данные отсутствуют
903	794209.86	1322814.13	данные отсутствуют	данные отсутствуют
904	794148.06	1322738.64	данные отсутствуют	данные отсутствуют
905	794128.96	1322707.49	данные отсутствуют	данные отсутствуют
906	794108.97	1322684.19	данные отсутствуют	данные отсутствуют
907	794091.04	1322657.56	данные отсутствуют	данные отсутствуют
908	794080.62	1322649.23	данные отсутствуют	данные отсутствуют
909	794056.44	1322619.6	данные отсутствуют	данные отсутствуют
910	794023	1322596.08	данные отсутствуют	данные отсутствуют
911	793980.78	1322577	данные отсутствуют	данные отсутствуют
912	793958.65	1322562.54	данные отсутствуют	данные отсутствуют
913	793935.23	1322559.44	данные отсутствуют	данные отсутствуют
914	793929.44	1322561.87	данные отсутствуют	данные отсутствуют
915	793925.19	1322569.86	данные отсутствуют	данные отсутствуют

Государственный регистратор		ФГИС ЕГРН
полное наименование должности	подпись	инициалы, фамилия

М.П.

Раздел 3.2

Выписка из Единого государственного реестра недвижимости об объекте недвижимости
Описание местоположения земельного участка

Земельный участок			
(вид объекта недвижимости)			
Лист № ___ Раздела 3.2	Всего листов раздела 3.2 : ___	Всего разделов: ___	Всего листов выписки: ___
10.11.2021.№ 99/2021/429595913			
Кадастровый номер:		02:17:050802:2	

Сведения о характерных точках границы земельного участка				
Система координат				
Зона №				
Номер точки	Координаты		Описание закрепления на местности	Средняя квадратическая погрешность определения координат характерных точек границ земельного участка, м
	X	Y		
1	2	3	4	5
916	793925.14	1322575.75	данные отсутствуют	данные отсутствуют
917	793930.9	1322601.09	данные отсутствуют	данные отсутствуют
918	793935.34	1322609.43	данные отсутствуют	данные отсутствуют
919	793943.84	1322617.24	данные отсутствуют	данные отсутствуют
920	793956.15	1322624.03	данные отсутствуют	данные отсутствуют
921	794009.96	1322640.24	данные отсутствуют	данные отсутствуют
922	794035.82	1322671.74	данные отсутствуют	данные отсутствуют
923	794076.25	1322755.79	данные отсутствуют	данные отсутствуют
924	794095.95	1322776.24	данные отсутствуют	данные отсутствуют
925	794112.9	1322790.08	данные отсутствуют	данные отсутствуют
926	794152.17	1322813.59	данные отсутствуют	данные отсутствуют
927	794187.16	1322838.74	данные отсутствуют	данные отсутствуют
928	794198.87	1322850.86	данные отсутствуют	данные отсутствуют
929	794221.07	1322882.14	данные отсутствуют	данные отсутствуют
930	794221.39	1322882.31	данные отсутствуют	данные отсутствуют

Государственный регистратор		ФГИС ЕГРН
полное наименование должности	подпись	инициалы, фамилия

М.П.

Выписка из Единого государственного реестра недвижимости об объекте недвижимости
Описание местоположения земельного участка

Земельный участок			
(вид объекта недвижимости)			
Лист № ___ Раздела 3.2	Всего листов раздела 3.2 : ___	Всего разделов: ___	Всего листов выписки: ___
10.11.2021.№ 99/2021/429595913			
Кадастровый номер:		02:17:050802:2	

Сведения о характерных точках границы земельного участка				
Система координат				
Зона №				
Номер точки	Координаты		Описание закрепления на местности	Средняя квадратическая погрешность определения координат характерных точек границ земельного участка, м
	X	Y		
1	2	3	4	5
931	794232.37	1322897.11	данные отсутствуют	данные отсутствуют
932	794267.23	1322936.17	данные отсутствуют	данные отсутствуют
933	794306.69	1322955.24	данные отсутствуют	данные отсутствуют
934	794607.16	1321223.37	данные отсутствуют	данные отсутствуют
935	794617.25	1321216.29	данные отсутствуют	данные отсутствуют
936	794622.33	1321207.62	данные отсутствуют	данные отсутствуют
937	794622.44	1321201.37	данные отсутствуют	данные отсутствуют
938	794619.66	1321192.98	данные отсутствуют	данные отсутствуют
939	794611.51	1321183.98	данные отсутствуют	данные отсутствуют
940	794579.54	1321175.01	данные отсутствуют	данные отсутствуют
941	794565.28	1321174.21	данные отсутствуют	данные отсутствуют
942	794552.58	1321170.47	данные отсутствуют	данные отсутствуют
943	794527.84	1321169.78	данные отсутствуют	данные отсутствуют
944	794514.77	1321163.64	данные отсутствуют	данные отсутствуют
945	794509.96	1321155.89	данные отсутствуют	данные отсутствуют

Государственный регистратор		ФГИС ЕГРН
полное наименование должности	подпись	инициалы, фамилия

М.П.

Выписка из Единого государственного реестра недвижимости об объекте недвижимости
Описание местоположения земельного участка

Земельный участок			
(вид объекта недвижимости)			
Лист № ___ Раздела 3.2	Всего листов раздела 3.2 : ___	Всего разделов: ___	Всего листов выписки: ___
10.11.2021.№ 99/2021/429595913			
Кадастровый номер:		02:17:050802:2	

Сведения о характерных точках границы земельного участка				
Система координат				
Зона №				
Номер точки	Координаты		Описание закрепления на местности	Средняя квадратическая погрешность определения координат характерных точек границ земельного участка, м
	X	Y		
1	2	3	4	5
946	794514.62	1321149.43	данные отсутствуют	данные отсутствуют
947	794521.66	1321145.88	данные отсутствуют	данные отсутствуют
948	794542.28	1321143.06	данные отсутствуют	данные отсутствуют
949	794585.93	1321163.05	данные отсутствуют	данные отсутствуют
950	794592.38	1321163.62	данные отсутствуют	данные отсутствуют
951	794603.14	1321158.44	данные отсутствуют	данные отсутствуют
952	794606.38	1321151.68	данные отсутствуют	данные отсутствуют
953	794607	1321139.08	данные отсутствуют	данные отсутствуют
954	794602.53	1321084.83	данные отсутствуют	данные отсутствуют
955	794598.56	1321078.13	данные отсутствуют	данные отсутствуют
956	794592.34	1321074.46	данные отсутствуют	данные отсутствуют
957	794567.28	1321075.92	данные отсутствуют	данные отсутствуют
958	794562.75	1321074.44	данные отсутствуют	данные отсутствуют
959	794559.46	1321068.2	данные отсутствуют	данные отсутствуют
960	794561.99	1321061.41	данные отсутствуют	данные отсутствуют

Государственный регистратор		ФГИС ЕГРН
полное наименование должности	подпись	инициалы, фамилия

М.П.

Земельный участок			
(вид объекта недвижимости)			
Лист № ___ Раздела 3.2	Всего листов раздела 3.2 : ___	Всего разделов: ___	Всего листов выписки: ___
10.11.2021.№ 99/2021/429595913			
Кадастровый номер:		02:17:050802:2	

Сведения о характерных точках границы земельного участка				
Система координат				
Зона №				
Номер точки	Координаты		Описание закрепления на местности	Средняя квадратическая погрешность определения координат характерных точек границ земельного участка, м
	X	Y		
1	2	3	4	5
961	794573.89	1321049.33	данные отсутствуют	данные отсутствуют
962	794573.42	1321045.17	данные отсутствуют	данные отсутствуют
963	794569.7	1321041.36	данные отсутствуют	данные отсутствуют
964	794561.05	1321038.77	данные отсутствуют	данные отсутствуют
965	794527.61	1321038.77	данные отсутствуют	данные отсутствуют
966	794492.23	1321053.56	данные отсутствуют	данные отсутствуют
967	794452.05	1321096.2	данные отсутствуют	данные отсутствуют
968	794452.04	1321132.65	данные отсутствуют	данные отсутствуют
969	794458.65	1321168.11	данные отсутствуют	данные отсутствуют
970	794450.16	1321182.82	данные отсутствуют	данные отсутствуют
971	794452.04	1321191.08	данные отсутствуют	данные отсутствуют
972	794467.11	1321201.94	данные отсутствуют	данные отсутствуют
973	794521.49	1321212.62	данные отсутствуют	данные отсутствуют
974	794529.67	1321218.4	данные отсутствуют	данные отсутствуют
975	794569.17	1321223.12	данные отсутствуют	данные отсутствуют

Государственный регистратор		ФГИС ЕГРН
полное наименование должности	подпись	инициалы, фамилия

М.П.

Раздел 3.2

Выписка из Единого государственного реестра недвижимости об объекте недвижимости
Описание местоположения земельного участка

Земельный участок			
(вид объекта недвижимости)			
Лист № ___ Раздела 3.2	Всего листов раздела 3.2 : ___	Всего разделов: ___	Всего листов выписки: ___
10.11.2021.№ 99/2021/429595913			
Кадастровый номер:		02:17:050802:2	

Сведения о характерных точках границы земельного участка				
Система координат				
Зона №				
Номер точки	Координаты		Описание закрепления на местности	Средняя квадратическая погрешность определения координат характерных точек границ земельного участка, м
	X	Y		
1	2	3	4	5
976	794596.57	1321220.66	данные отсутствуют	данные отсутствуют
977	794733.78	1322470.65	данные отсутствуют	данные отсутствуют
978	794742.67	1322465.94	данные отсутствуют	данные отсутствуют
979	794750.27	1322466.21	данные отсутствуют	данные отсутствуют
980	794756.25	1322448.71	данные отсутствуют	данные отсутствуют
981	794749.64	1322431.83	данные отсутствуют	данные отсутствуют
982	794729.27	1322411.39	данные отсутствуют	данные отсутствуют
983	794670.05	1322335.87	данные отсутствуют	данные отсутствуют
984	794654.68	1322309.08	данные отсутствуют	данные отсутствуют
985	794607.02	1322254.1	данные отсутствуют	данные отсутствуют
986	794605.86	1322242.59	данные отсутствуют	данные отсутствуют
987	794594.64	1322227.56	данные отсутствуют	данные отсутствуют
988	794571.66	1322175.43	данные отсутствуют	данные отсутствуют
989	794563.81	1322144.58	данные отсутствуют	данные отсутствуют
990	794562.34	1322119.79	данные отсутствуют	данные отсутствуют

Государственный регистратор		ФГИС ЕГРН
полное наименование должности	подпись	инициалы, фамилия

М.П.

Выписка из Единого государственного реестра недвижимости об объекте недвижимости
Описание местоположения земельного участка

Земельный участок			
(вид объекта недвижимости)			
Лист № ___	Раздела 3.2	Всего листов раздела 3.2 : ___	Всего разделов: ___
Всего листов выписки: ___			
10.11.2021.№ 99/2021/429595913			
Кадастровый номер:		02:17:050802:2	

Сведения о характерных точках границы земельного участка				
Система координат				
Зона №				
Номер точки	Координаты		Описание закрепления на местности	Средняя квадратическая погрешность определения координат характерных точек границ земельного участка, м
	X	Y		
1	2	3	4	5
991	794540.29	1322104.56	данные отсутствуют	данные отсутствуют
992	794535.72	1322106.1	данные отсутствуют	данные отсутствуют
993	794534.46	1322123.88	данные отсутствуют	данные отсутствуют
994	794531.91	1322129.65	данные отсутствуют	данные отсутствуют
995	794525.61	1322133.67	данные отсутствуют	данные отсутствуют
996	794512.86	1322133.85	данные отсутствуют	данные отсутствуют
997	794507.76	1322136.56	данные отсутствуют	данные отсутствуют
998	794507.64	1322142.31	данные отсутствуют	данные отсутствуют
999	794516.75	1322175.72	данные отсутствуют	данные отсутствуют
1000	794529.93	1322204.64	данные отсутствуют	данные отсутствуют
1001	794542.76	1322225.36	данные отсутствуют	данные отсутствуют
1002	794552.5	1322250.67	данные отсутствуют	данные отсутствуют
1003	794569.62	1322277.61	данные отсутствуют	данные отсутствуют
1004	794571.66	1322311	данные отсутствуют	данные отсутствуют
1005	794573.71	1322315.18	данные отсутствуют	данные отсутствуют

Государственный регистратор		ФГИС ЕГРН
полное наименование должности	подпись	инициалы, фамилия

М.П.

Выписка из Единого государственного реестра недвижимости об объекте недвижимости
Описание местоположения земельного участка

Земельный участок			
(вид объекта недвижимости)			
Лист № ___	Раздела 3.2	Всего листов раздела 3.2 : ___	Всего разделов: ___
Всего листов выписки: ___			
10.11.2021.№ 99/2021/429595913			
Кадастровый номер:		02:17:050802:2	

Сведения о характерных точках границы земельного участка				
Система координат				
Зона №				
Номер точки	Координаты		Описание закрепления на местности	Средняя квадратическая погрешность определения координат характерных точек границ земельного участка, м
	X	Y		
1	2	3	4	5
1006	794586.87	1322331.34	данные отсутствуют	данные отсутствуют
1007	794605.01	1322348.13	данные отсутствуют	данные отсутствуют
1008	794623.77	1322364.97	данные отсутствуют	данные отсутствуют
1009	794636.15	1322371.42	данные отсутствуют	данные отсутствуют
1010	794650.83	1322386.11	данные отсутствуют	данные отсутствуют
1011	794655.92	1322397.43	данные отсутствуют	данные отсутствуют
1012	794668.9	1322409.05	данные отсутствуют	данные отсутствуют
1013	794669.91	1322421.32	данные отсутствуют	данные отсутствуют
1014	794673.67	1322427.87	данные отсутствуют	данные отсутствуют
1015	794698.96	1322458.27	данные отсутствуют	данные отсутствуют
1016	794711.37	1322466.75	данные отсутствуют	данные отсутствуют
1017	794723.4	1322469.63	данные отсутствуют	данные отсутствуют
1018	794588.24	1322483.55	данные отсутствуют	данные отсутствуют
1019	794518.04	1322423.02	данные отсутствуют	данные отсутствуют
1020	794462.35	1322447.23	данные отсутствуют	данные отсутствуют

Государственный регистратор		ФГИС ЕГРН
полное наименование должности	подпись	инициалы, фамилия

М.П.

Земельный участок			
(вид объекта недвижимости)			
Лист № ___	Раздела 3.2	Всего листов раздела 3.2 : ___	Всего разделов: ___
Всего листов выписки: ___			
10.11.2021.№ 99/2021/429595913			
Кадастровый номер:		02:17:050802:2	

Сведения о характерных точках границы земельного участка				
Система координат				
Зона №				
Номер точки	Координаты		Описание закрепления на местности	Средняя квадратическая погрешность определения координат характерных точек границ земельного участка, м
	X	Y		
1	2	3	4	5
1021	794416.35	1322546.51	данные отсутствуют	данные отсутствуют
1022	794508.35	1322628.82	данные отсутствуют	данные отсутствуют
1023	794547.09	1322573.14	данные отсутствуют	данные отсутствуют
1024	793545.17	1322286.25	данные отсутствуют	данные отсутствуют
1025	793557.83	1322281.89	данные отсутствуют	данные отсутствуют
1026	793591.01	1322277.51	данные отсутствуют	данные отсутствуют
1027	793608.2	1322269.93	данные отсутствуют	данные отсутствуют
1028	793621.21	1322252.86	данные отсутствуют	данные отсутствуют
1029	793616.26	1322233.9	данные отсутствуют	данные отсутствуют
1030	793607.35	1322213.2	данные отсутствуют	данные отсутствуют
1031	793601.55	1322207.23	данные отсутствуют	данные отсутствуют
1032	793593.29	1322204.38	данные отсутствуют	данные отсутствуют
1033	793578.57	1322205.27	данные отсутствуют	данные отсутствуют
1034	793545.01	1322220.64	данные отсутствуют	данные отсутствуют
1035	793512.01	1322227.85	данные отсутствуют	данные отсутствуют

Государственный регистратор		ФГИС ЕГРН
полное наименование должности	подпись	инициалы, фамилия

М.П.

Раздел 3.2

Выписка из Единого государственного реестра недвижимости об объекте недвижимости
Описание местоположения земельного участка

Земельный участок			
(вид объекта недвижимости)			
Лист № ___	Раздела 3.2	Всего листов раздела 3.2 : ___	Всего разделов: ___
Всего листов выписки: ___			
10.11.2021.№ 99/2021/429595913			
Кадастровый номер:		02:17:050802:2	

Сведения о характерных точках границы земельного участка				
Система координат				
Зона №				
Номер точки	Координаты		Описание закрепления на местности	Средняя квадратическая погрешность определения координат характерных точек границ земельного участка, м
	X	Y		
1	2	3	4	5
1036	793482.71	1322215.24	данные отсутствуют	данные отсутствуют
1037	793456.18	1322197.54	данные отсутствуют	данные отсутствуют
1038	793430.25	1322174.3	данные отсутствуют	данные отсутствуют
1039	793397.72	1322157.71	данные отсутствуют	данные отсутствуют
1040	793366.47	1322155.37	данные отсутствуют	данные отсутствуют
1041	793345.8	1322165.41	данные отсутствуют	данные отсутствуют
1042	793347.17	1322177.38	данные отсутствуют	данные отсутствуют
1043	793343.2	1322190	данные отсутствуют	данные отсутствуют
1044	793344.08	1322194.56	данные отсутствуют	данные отсутствуют
1045	793347.77	1322202.48	данные отсутствуют	данные отсутствуют
1046	793359.1	1322213.36	данные отсутствуют	данные отсутствуют
1047	793369.99	1322229.88	данные отсутствуют	данные отсутствуют
1048	793418.78	1322263.3	данные отсутствуют	данные отсутствуют
1049	793466.04	1322280.39	данные отсутствуют	данные отсутствуют
1050	792518.25	1321495.76	данные отсутствуют	данные отсутствуют

Государственный регистратор		ФГИС ЕГРН
полное наименование должности	подпись	инициалы, фамилия

М.П.

Выписка из Единого государственного реестра недвижимости об объекте недвижимости
Описание местоположения земельного участка

Земельный участок			
(вид объекта недвижимости)			
Лист № ___	Раздела 3.2	Всего листов раздела 3.2 : ___	Всего разделов: ___
Всего листов выписки: ___			
10.11.2021.№ 99/2021/429595913			
Кадастровый номер:		02:17:050802:2	

Сведения о характерных точках границы земельного участка				
Система координат				
Зона №				
Номер точки	Координаты		Описание закрепления на местности	Средняя квадратическая погрешность определения координат характерных точек границ земельного участка, м
	X	Y		
1	2	3	4	5
1051	792526.01	1321492.42	данные отсутствуют	данные отсутствуют
1052	792541.28	1321461.74	данные отсутствуют	данные отсутствуют
1053	792541.33	1321438.87	данные отсутствуют	данные отсутствуют
1054	792495.92	1321414.88	данные отсутствуют	данные отсутствуют
1055	792481.62	1321379.13	данные отсутствуют	данные отсутствуют
1056	792468.92	1321314.82	данные отсутствуют	данные отсутствуют
1057	792441.6	1321251.45	данные отсутствуют	данные отсутствуют
1058	792440.53	1321213.01	данные отсутствуют	данные отсутствуют
1059	792416.35	1321156.43	данные отсутствуют	данные отсутствуют
1060	792355.21	1321091.88	данные отсутствуют	данные отсутствуют
1061	792338.75	1321085.9	данные отсутствуют	данные отсутствуют
1062	792340.83	1321100.75	данные отсутствуют	данные отсутствуют
1063	792359.57	1321118.23	данные отсутствуют	данные отсутствуют
1064	792406.56	1321195.84	данные отсутствуют	данные отсутствуют
1065	792409.99	1321208.36	данные отсутствуют	данные отсутствуют

Государственный регистратор		ФГИС ЕГРН
полное наименование должности	подпись	инициалы, фамилия

М.П.

Выписка из Единого государственного реестра недвижимости об объекте недвижимости
Описание местоположения земельного участка

Земельный участок			
(вид объекта недвижимости)			
Лист № ___	Раздела 3.2	Всего листов раздела 3.2 : ___	Всего разделов: ___
Всего листов выписки: ___			
10.11.2021.№ 99/2021/429595913			
Кадастровый номер:		02:17:050802:2	

Сведения о характерных точках границы земельного участка				
Система координат				
Зона №				
Номер точки	Координаты		Описание закрепления на местности	Средняя квадратическая погрешность определения координат характерных точек границ земельного участка, м
	X	Y		
1	2	3	4	5
1066	792380.03	1321276.56	данные отсутствуют	данные отсутствуют
1067	792370.97	1321315.29	данные отсутствуют	данные отсутствуют
1068	792368.82	1321336.88	данные отсутствуют	данные отсутствуют
1069	792374.31	1321380.7	данные отсутствуют	данные отсутствуют
1070	792382.04	1321386.58	данные отсутствуют	данные отсутствуют
1071	792388.09	1321384.97	данные отсутствуют	данные отсутствуют
1072	792399.44	1321333.43	данные отсутствуют	данные отсутствуют
1073	792409.81	1321318.59	данные отсутствуют	данные отсутствуют
1074	792419.22	1321316.32	данные отсутствуют	данные отсутствуют
1075	792443.38	1321385.26	данные отсутствуют	данные отсутствуют
1076	792484.08	1321431.11	данные отсутствуют	данные отсутствуют
1077	792489.25	1321473.89	данные отсутствуют	данные отсутствуют
1078	792509.69	1321493.07	данные отсутствуют	данные отсутствуют
1079	792643.75	1321457.99	данные отсутствуют	данные отсутствуют
1080	792676.82	1321449.55	данные отсутствуют	данные отсутствуют

Государственный регистратор		ФГИС ЕГРН
полное наименование должности	подпись	инициалы, фамилия

М.П.

Выписка из Единого государственного реестра недвижимости об объекте недвижимости
Описание местоположения земельного участка

Земельный участок			
<small>(вид объекта недвижимости)</small>			
Лист № ___ Раздела 3.2	Всего листов раздела 3.2 : ___	Всего разделов: ___	Всего листов выписки: ___
10.11.2021.№ 99/2021/429595913			
Кадастровый номер:		02:17:050802:2	

Сведения о характерных точках границы земельного участка				
Система координат				
Зона №				
Номер точки	Координаты		Описание закрепления на местности	Средняя квадратическая погрешность определения координат характерных точек границ земельного участка, м
	X	Y		
1	2	3	4	5
1081	792694.31	1321439.99	данные отсутствуют	данные отсутствуют
1082	792717.11	1321397.42	данные отсутствуют	данные отсутствуют
1083	792715.02	1321367.31	данные отсутствуют	данные отсутствуют
1084	792689.91	1321349.9	данные отсутствуют	данные отсутствуют
1085	792633.6	1321325.63	данные отсутствуют	данные отсутствуют
1086	792582.13	1321314	данные отсутствуют	данные отсутствуют
1087	792567.36	1321320.44	данные отсутствуют	данные отсутствуют
1088	792560.09	1321349.86	данные отсутствуют	данные отсутствуют
1089	792573.93	1321367.54	данные отсутствуют	данные отсутствуют
1090	792581.44	1321418.8	данные отсутствуют	данные отсутствуют
1091	792586.47	1321427.93	данные отсутствуют	данные отсутствуют
1092	792603.94	1321441.53	данные отсутствуют	данные отсутствуют
1093	794579.84	1321011.89	данные отсутствуют	данные отсутствуют
1094	794594.39	1321007.37	данные отсутствуют	данные отсутствуют
1095	794604.9	1320994.96	данные отсутствуют	данные отсутствуют

Государственный регистратор		ФГИС ЕГРН
полное наименование должности	подпись	инициалы, фамилия

М.П.

Раздел 3.2

Выписка из Единого государственного реестра недвижимости об объекте недвижимости
Описание местоположения земельного участка

Земельный участок			
<small>(вид объекта недвижимости)</small>			
Лист № ___ Раздела 3.2	Всего листов раздела 3.2 : ___	Всего разделов: ___	Всего листов выписки: ___
10.11.2021.№ 99/2021/429595913			
Кадастровый номер:		02:17:050802:2	

Сведения о характерных точках границы земельного участка				
Система координат				
Зона №				
Номер точки	Координаты		Описание закрепления на местности	Средняя квадратическая погрешность определения координат характерных точек границ земельного участка, м
	X	Y		
1	2	3	4	5
1096	794606.45	1320990.68	данные отсутствуют	данные отсутствуют
1097	794604.71	1320969.79	данные отсутствуют	данные отсутствуют
1098	794600.37	1320963.7	данные отсутствуют	данные отсутствуют
1099	794567.72	1320957.67	данные отсутствуют	данные отсутствуют
1100	794546.38	1320966.47	данные отсутствуют	данные отсутствуют
1101	794538.6	1320965.16	данные отсутствуют	данные отсутствуют
1102	794532.58	1320960.86	данные отсутствуют	данные отсутствуют
1103	794550.98	1320934.96	данные отсутствуют	данные отсутствуют
1104	794562.97	1320932.01	данные отсутствуют	данные отсутствуют
1105	794579.91	1320922.16	данные отсутствуют	данные отсутствуют
1106	794584.59	1320915.97	данные отсутствуют	данные отсутствуют
1107	794584.93	1320907.19	данные отсутствуют	данные отсутствуют
1108	794575.99	1320886.39	данные отсутствуют	данные отсутствуют
1109	794563.48	1320873.55	данные отсутствуют	данные отсутствуют
1110	794556.76	1320870.11	данные отсутствуют	данные отсутствуют

Государственный регистратор		ФГИС ЕГРН
полное наименование должности	подпись	инициалы, фамилия

М.П.

Выписка из Единого государственного реестра недвижимости об объекте недвижимости
Описание местоположения земельного участка

Земельный участок			
(вид объекта недвижимости)			
Лист № ___ Раздела 3.2	Всего листов раздела 3.2 : ___	Всего разделов: ___	Всего листов выписки: ___
10.11.2021.№ 99/2021/429595913			
Кадастровый номер:		02:17:050802:2	

Сведения о характерных точках границы земельного участка				
Система координат				
Зона №				
Номер точки	Координаты		Описание закрепления на местности	Средняя квадратическая погрешность определения координат характерных точек границ земельного участка, м
	X	Y		
1	2	3	4	5
1111	794541.86	1320863.75	данные отсутствуют	данные отсутствуют
1112	794506.68	1320867.62	данные отсутствуют	данные отсутствуют
1113	794494.93	1320864.72	данные отсутствуют	данные отсутствуют
1114	794485.16	1320877.81	данные отсутствуют	данные отсутствуют
1115	794485.34	1320878.04	данные отсутствуют	данные отсутствуют
1116	794471.22	1320931	данные отсутствуют	данные отсутствуют
1117	794470.91	1320931.07	данные отсутствуют	данные отсутствуют
1118	794467.82	1320946.63	данные отсутствуют	данные отсутствуют
1119	794471.34	1320982.34	данные отсутствуют	данные отсутствуют
1120	794502.94	1320995.21	данные отсутствуют	данные отсутствуют
1121	794567.52	1321011.16	данные отсутствуют	данные отсутствуют
1122	794755.04	1322023.65	данные отсутствуют	данные отсутствуют
1123	794763.4	1322019.09	данные отсутствуют	данные отсутствуют
1124	794768.11	1322013.2	данные отсутствуют	данные отсутствуют
1125	794773.92	1321998.59	данные отсутствуют	данные отсутствуют

Государственный регистратор		ФГИС ЕГРН
полное наименование должности	подпись	инициалы, фамилия

М.П.

Выписка из Единого государственного реестра недвижимости об объекте недвижимости
Описание местоположения земельного участка

Земельный участок			
(вид объекта недвижимости)			
Лист № ___ Раздела 3.2	Всего листов раздела 3.2 : ___	Всего разделов: ___	Всего листов выписки: ___
10.11.2021.№ 99/2021/429595913			
Кадастровый номер:		02:17:050802:2	

Сведения о характерных точках границы земельного участка				
Система координат				
Зона №				
Номер точки	Координаты		Описание закрепления на местности	Средняя квадратическая погрешность определения координат характерных точек границ земельного участка, м
	X	Y		
1	2	3	4	5
1126	794774.37	1321991.82	данные отсутствуют	данные отсутствуют
1127	794767.35	1321956.59	данные отсутствуют	данные отсутствуют
1128	794767.69	1321946.19	данные отсутствуют	данные отсутствуют
1129	794787.75	1321920.83	данные отсутствуют	данные отсутствуют
1130	794792.79	1321910.64	данные отсутствуют	данные отсутствуют
1131	794793.31	1321899.99	данные отсутствуют	данные отсутствуют
1132	794790.38	1321891.8	данные отсутствуют	данные отсутствуют
1133	794761.27	1321868.84	данные отсутствуют	данные отсутствуют
1134	794748.32	1321861.55	данные отсутствуют	данные отсутствуют
1135	794740.42	1321860.37	данные отсутствуют	данные отсутствуют
1136	794733.91	1321862.17	данные отсутствуют	данные отсутствуют
1137	794723.82	1321870.97	данные отсутствуют	данные отсутствуют
1138	794711.33	1321887.87	данные отсутствуют	данные отсутствуют
1139	794692.59	1321902.76	данные отсутствуют	данные отсутствуют
1140	794682.32	1321907.3	данные отсутствуют	данные отсутствуют

Государственный регистратор		ФГИС ЕГРН
полное наименование должности	подпись	инициалы, фамилия

М.П.

Выписка из Единого государственного реестра недвижимости об объекте недвижимости
Описание местоположения земельного участка

Земельный участок			
<small>(вид объекта недвижимости)</small>			
Лист № ___ Раздела 3.2	Всего листов раздела 3.2 : ___	Всего разделов: ___	Всего листов выписки: ___
10.11.2021.№ 99/2021/429595913			
Кадастровый номер:		02:17:050802:2	

Сведения о характерных точках границы земельного участка				
Система координат				
Зона №				
Номер точки	Координаты		Описание закрепления на местности	Средняя квадратическая погрешность определения координат характерных точек границ земельного участка, м
	X	Y		
1	2	3	4	5
1141	794654.53	1321911.91	данные отсутствуют	данные отсутствуют
1142	794638.57	1321919.62	данные отсутствуют	данные отсутствуют
1143	794630.52	1321931.79	данные отсутствуют	данные отсутствуют
1144	794629.75	1321948.23	данные отсутствуют	данные отсутствуют
1145	794633.93	1321958.85	данные отсутствуют	данные отсутствуют
1146	794646.73	1321964.19	данные отсутствуют	данные отсутствуют
1147	794654.87	1321963.16	данные отсутствуют	данные отсутствуют
1148	794690.55	1321948.49	данные отсутствуют	данные отсутствуют
1149	794709.42	1321953.85	данные отсутствуют	данные отсутствуют
1150	794716.08	1321960.33	данные отсутствуют	данные отсутствуют
1151	794720.92	1321969.33	данные отсутствуют	данные отсутствуют
1152	794725.72	1322000.36	данные отсутствуют	данные отсутствуют
1153	794729.32	1322009.04	данные отсутствуют	данные отсутствуют
1154	794737.92	1322019.53	данные отсутствуют	данные отсутствуют
1155	794744.57	1322023.47	данные отсутствуют	данные отсутствуют

Государственный регистратор		ФГИС ЕГРН
полное наименование должности	подпись	инициалы, фамилия

М.П.

Раздел 3.2

Выписка из Единого государственного реестра недвижимости об объекте недвижимости
Описание местоположения земельного участка

Земельный участок			
<small>(вид объекта недвижимости)</small>			
Лист № ___ Раздела 3.2	Всего листов раздела 3.2 : ___	Всего разделов: ___	Всего листов выписки: ___
10.11.2021.№ 99/2021/429595913			
Кадастровый номер:		02:17:050802:2	

Сведения о характерных точках границы земельного участка				
Система координат				
Зона №				
Номер точки	Координаты		Описание закрепления на местности	Средняя квадратическая погрешность определения координат характерных точек границ земельного участка, м
	X	Y		
1	2	3	4	5
1156	794078.07	1320862.73	данные отсутствуют	данные отсутствуют
1157	794152.44	1320837.69	данные отсутствуют	данные отсутствуют
1158	794144.7	1320823.93	данные отсутствуют	данные отсутствуют
1159	794118.52	1320808.42	данные отсутствуют	данные отсутствуют
1160	794109.89	1320796.2	данные отсутствуют	данные отсутствуют
1161	794122.84	1320768.64	данные отсутствуют	данные отсутствуют
1162	794137.25	1320754.99	данные отсутствуют	данные отсутствуют
1163	794126.13	1320732.68	данные отсутствуют	данные отсутствуют
1164	794095.53	1320715.53	данные отсутствуют	данные отсутствуют
1165	794056.07	1320718.57	данные отсутствуют	данные отсутствуют
1166	794015.16	1320706.74	данные отсутствуют	данные отсутствуют
1167	794000.94	1320714.38	данные отсутствуют	данные отсутствуют
1168	793998.51	1320723.52	данные отсутствуют	данные отсутствуют
1169	794005.68	1320745.73	данные отсутствуют	данные отсутствуют
1170	794054.91	1320796.16	данные отсутствуют	данные отсутствуют

Государственный регистратор		ФГИС ЕГРН
полное наименование должности	подпись	инициалы, фамилия

М.П.

Выписка из Единого государственного реестра недвижимости об объекте недвижимости
Описание местоположения земельного участка

Земельный участок			
(вид объекта недвижимости)			
Лист № ___	Раздела 3.2	Всего листов раздела 3.2 : ___	Всего разделов: ___
Всего листов выписки: ___			
10.11.2021.№ 99/2021/429595913			
Кадастровый номер:		02:17:050802:2	

Сведения о характерных точках границы земельного участка				
Система координат				
Зона №				
Номер точки	Координаты		Описание закрепления на местности	Средняя квадратическая погрешность определения координат характерных точек границ земельного участка, м
	X	Y		
1	2	3	4	5
1171	793849.18	1320918.85	данные отсутствуют	данные отсутствуют
1172	793856.28	1320915.24	данные отсутствуют	данные отсутствуют
1173	793860.94	1320904.42	данные отсутствуют	данные отсутствуют
1174	793852.69	1320873.8	данные отсутствуют	данные отсутствуют
1175	793860.63	1320861.51	данные отсутствуют	данные отсутствуют
1176	793888.58	1320860.85	данные отсутствуют	данные отсутствуют
1177	793906.8	1320841.88	данные отсутствуют	данные отсутствуют
1178	793911.35	1320822.92	данные отсутствуют	данные отсутствуют
1179	793899.96	1320810.78	данные отсутствуют	данные отсутствуют
1180	793874.17	1320801.67	данные отсутствуют	данные отсутствуют
1181	793860.51	1320794.84	данные отсутствуют	данные отсутствуют
1182	793849.13	1320779.67	данные отсутствуют	данные отсутствуют
1183	793846.09	1320760.69	данные отсутствуют	данные отсутствуют
1184	793823.33	1320744.01	данные отсутствуют	данные отсутствуют
1185	793808.28	1320761.13	данные отсутствуют	данные отсутствуют

Государственный регистратор		ФГИС ЕГРН
полное наименование должности	подпись	инициалы, фамилия

М.П.

Выписка из Единого государственного реестра недвижимости об объекте недвижимости
Описание местоположения земельного участка

Земельный участок			
(вид объекта недвижимости)			
Лист № ___	Раздела 3.2	Всего листов раздела 3.2 : ___	Всего разделов: ___
Всего листов выписки: ___			
10.11.2021.№ 99/2021/429595913			
Кадастровый номер:		02:17:050802:2	

Сведения о характерных точках границы земельного участка				
Система координат				
Зона №				
Номер точки	Координаты		Описание закрепления на местности	Средняя квадратическая погрешность определения координат характерных точек границ земельного участка, м
	X	Y		
1	2	3	4	5
1186	793796.9	1320892.02	данные отсутствуют	данные отсутствуют
1187	793813	1320904	данные отсутствуют	данные отсутствуют
1188	793834.79	1320917.77	данные отсутствуют	данные отсутствуют
1189	793544.47	1320880.84	данные отсутствуют	данные отсутствуют
1190	793565.73	1320878.59	данные отсутствуют	данные отсутствуют
1191	793590.46	1320851.51	данные отсутствуют	данные отсутствуют
1192	793607.55	1320870.89	данные отсутствуют	данные отсутствуют
1193	793615.55	1320872.22	данные отсутствуют	данные отсутствуют
1194	793625.16	1320865	данные отсутствуют	данные отсутствуют
1195	793637.76	1320839.48	данные отсутствуют	данные отсутствуют
1196	793636.46	1320826.85	данные отсутствуют	данные отсутствуют
1197	793629.64	1320818.56	данные отсутствуют	данные отсутствуют
1198	793581.89	1320805.91	данные отсутствуют	данные отсутствуют
1199	793535.03	1320766.3	данные отсутствуют	данные отсутствуют
1200	793518.21	1320763.55	данные отсутствуют	данные отсутствуют

Государственный регистратор		ФГИС ЕГРН
полное наименование должности	подпись	инициалы, фамилия

М.П.

Земельный участок			
(вид объекта недвижимости)			
Лист № ___ Раздела 3.2	Всего листов раздела 3.2 : ___	Всего разделов: ___	Всего листов выписки: ___
10.11.2021.№ 99/2021/429595913			
Кадастровый номер:		02:17:050802:2	

Сведения о характерных точках границы земельного участка				
Система координат				
Зона №				
Номер точки	Координаты		Описание закрепления на местности	Средняя квадратическая погрешность определения координат характерных точек границ земельного участка, м
	X	Y		
1	2	3	4	5
1201	793510.97	1320770.34	данные отсутствуют	данные отсутствуют
1202	793509.75	1320796.3	данные отсутствуют	данные отсутствуют
1203	793518.74	1320830.45	данные отсутствуют	данные отсутствуют
1204	793911.11	1320940.86	данные отсутствуют	данные отсутствуют
1205	794017.33	1320888.5	данные отсутствуют	данные отсутствуют
1206	794004.44	1320864.98	данные отсутствуют	данные отсутствуют
1207	794002.16	1320830.08	данные отсутствуют	данные отсутствуют
1208	793986.98	1320814.9	данные отсутствуют	данные отсутствуют
1209	793972.71	1320821.28	данные отсутствуют	данные отсутствуют
1210	793937.66	1320839.19	данные отсутствуют	данные отсутствуют
1211	793926.78	1320874.41	данные отсутствуют	данные отсутствуют
1212	793890.45	1320903.69	данные отсутствуют	данные отсутствуют
1213	793884.89	1320913.08	данные отсутствуют	данные отсутствуют
1214	793887.08	1320924.27	данные отсутствуют	данные отсутствуют
1215	793896.6	1320934.5	данные отсутствуют	данные отсутствуют

Государственный регистратор		ФГИС ЕГРН
полное наименование должности	подпись	инициалы, фамилия

М.П.

Раздел 3.2

Выписка из Единого государственного реестра недвижимости об объекте недвижимости
Описание местоположения земельного участка

Земельный участок			
(вид объекта недвижимости)			
Лист № ___ Раздела 3.2	Всего листов раздела 3.2 : ___	Всего разделов: ___	Всего листов выписки: ___
10.11.2021.№ 99/2021/429595913			
Кадастровый номер:		02:17:050802:2	

Сведения о характерных точках границы земельного участка				
Система координат				
Зона №				
Номер точки	Координаты		Описание закрепления на местности	Средняя квадратическая погрешность определения координат характерных точек границ земельного участка, м
	X	Y		
1	2	3	4	5
1216	794911	1321948.81	данные отсутствуют	данные отсутствуют
1217	794921.85	1321946.37	данные отсутствуют	данные отсутствуют
1218	794930.45	1321937.99	данные отсутствуют	данные отсутствуют
1219	794936.18	1321925.15	данные отсутствуют	данные отсутствуют
1220	794941.02	1321902.48	данные отсутствуют	данные отсутствуют
1221	794948.68	1321881.34	данные отсутствуют	данные отсутствуют
1222	794950.87	1321862.84	данные отсутствуют	данные отсутствуют
1223	794946.2	1321848.35	данные отсутствуют	данные отсутствуют
1224	794938.05	1321835.67	данные отсутствуют	данные отсутствуют
1225	794919.97	1321820.41	данные отсутствуют	данные отсутствуют
1226	794898.84	1321814.28	данные отсутствуют	данные отсутствуют
1227	794890.46	1321816.87	данные отсутствуют	данные отсутствуют
1228	794886.16	1321820.69	данные отсутствуют	данные отсутствуют
1229	794878.91	1321833.69	данные отсутствуют	данные отсутствуют
1230	794882.92	1321851.96	данные отсутствуют	данные отсутствуют

Государственный регистратор		ФГИС ЕГРН
полное наименование должности	подпись	инициалы, фамилия

М.П.

Выписка из Единого государственного реестра недвижимости об объекте недвижимости
Описание местоположения земельного участка

Земельный участок			
(вид объекта недвижимости)			
Лист № ___	Раздела 3.2	Всего листов раздела 3.2 : ___	Всего разделов: ___
Всего листов выписки: ___			
10.11.2021.№ 99/2021/429595913			
Кадастровый номер:		02:17:050802:2	

Сведения о характерных точках границы земельного участка				
Система координат				
Зона №				
Номер точки	Координаты		Описание закрепления на местности	Средняя квадратическая погрешность определения координат характерных точек границ земельного участка, м
	X	Y		
1	2	3	4	5
1231	794889.98	1321862.91	данные отсутствуют	данные отсутствуют
1232	794890.54	1321875.19	данные отсутствуют	данные отсутствуют
1233	794882.41	1321904.48	данные отсутствуют	данные отсутствуют
1234	794882	1321921.15	данные отсутствуют	данные отсутствуют
1235	794886.53	1321939.98	данные отсутствуют	данные отсутствуют
1236	794899.08	1321947.72	данные отсутствуют	данные отсутствуют
1237	793244.25	1321304.72	данные отсутствуют	данные отсутствуют
1238	793307.47	1321246.77	данные отсутствуют	данные отсутствуют
1239	793290.49	1321218.08	данные отсутствуют	данные отсутствуют
1240	793212.06	1321260.82	данные отсутствуют	данные отсутствуют
1241	792149.14	1321113.9	данные отсутствуют	данные отсутствуют
1242	792159.41	1321106.63	данные отсутствуют	данные отсутствуют
1243	792167.28	1321066.36	данные отсутствуют	данные отсутствуют
1244	792161.97	1321058.61	данные отсутствуют	данные отсутствуют
1245	792153.49	1321054.99	данные отсутствуют	данные отсутствуют

Государственный регистратор		ФГИС ЕГРН
полное наименование должности	подпись	инициалы, фамилия

М.П.

Выписка из Единого государственного реестра недвижимости об объекте недвижимости
Описание местоположения земельного участка

Земельный участок			
(вид объекта недвижимости)			
Лист № ___	Раздела 3.2	Всего листов раздела 3.2 : ___	Всего разделов: ___
Всего листов выписки: ___			
10.11.2021.№ 99/2021/429595913			
Кадастровый номер:		02:17:050802:2	

Сведения о характерных точках границы земельного участка				
Система координат				
Зона №				
Номер точки	Координаты		Описание закрепления на местности	Средняя квадратическая погрешность определения координат характерных точек границ земельного участка, м
	X	Y		
1	2	3	4	5
1246	792114.15	1321069.7	данные отсутствуют	данные отсутствуют
1247	792104.68	1321087.61	данные отсутствуют	данные отсутствуют
1248	792106.53	1321109.71	данные отсутствуют	данные отсутствуют
1249	797630.22	1319784.85	данные отсутствуют	данные отсутствуют
1250	797630.22	1319802.13	данные отсутствуют	данные отсутствуют
1251	797630.5	1319815.97	данные отсутствуют	данные отсутствуют
1252	797624.53	1319832.25	данные отсутствуют	данные отсутствуют
1253	797624.52	1319832.26	данные отсутствуют	данные отсутствуют
1254	797622.35	1319842.04	данные отсутствуют	данные отсутствуют
1255	797622.35	1319842.06	данные отсутствуют	данные отсутствуют
1256	797622.35	1319857.28	данные отсутствуют	данные отсутствуют
1257	797625.06	1319874.4	данные отсутствуют	данные отсутствуют
1258	797627.24	1319892.59	данные отсутствуют	данные отсутствуют
1259	797627.25	1319892.61	данные отсутствуют	данные отсутствуют
1260	797631.86	1319904.03	данные отсутствуют	данные отсутствуют

Государственный регистратор		ФГИС ЕГРН
полное наименование должности	подпись	инициалы, фамилия

М.П.

Земельный участок			
(вид объекта недвижимости)			
Лист № ___ Раздела 3.2	Всего листов раздела 3.2 : ___	Всего разделов: ___	Всего листов выписки: ___
10.11.2021.№ 99/2021/429595913			
Кадастровый номер:		02:17:050802:2	

Сведения о характерных точках границы земельного участка				
Система координат				
Зона №				
Номер точки	Координаты		Описание закрепления на местности	Средняя квадратическая погрешность определения координат характерных точек границ земельного участка, м
	X	Y		
1	2	3	4	5
1261	797631.89	1319904.07	данные отсутствуют	данные отсутствуют
1262	797631.92	1319904.08	данные отсутствуют	данные отсутствуют
1263	797640.86	1319906.52	данные отсутствуют	данные отсутствуют
1264	797644.09	1319911.09	данные отсутствуют	данные отсутствуют
1265	797645.71	1319918.67	данные отсутствуют	данные отсутствуют
1266	797645.43	1319931.96	данные отсутствуют	данные отсутствуют
1267	797643.26	1319941.73	данные отсутствуют	данные отсутствуют
1268	797640.55	1319954.49	данные отсутствуют	данные отсутствуют
1269	797637.56	1319971.33	данные отсутствуют	данные отсутствуют
1270	797635.59	1319976.16	данные отсутствуют	данные отсутствуют
1271	797632.06	1319975.3	данные отсутствуют	данные отсутствуют
1272	797624.28	1319976.49	данные отсутствуют	данные отсутствуют
1273	797621.88	1319967.58	данные отсутствуют	данные отсутствуют
1274	797586.18	1319955.92	данные отсутствуют	данные отсутствуют
1275	797527.14	1319955.09	данные отсутствуют	данные отсутствуют

Государственный регистратор		ФГИС ЕГРН
полное наименование должности	подпись	инициалы, фамилия

М.П.

Раздел 3.2

Выписка из Единого государственного реестра недвижимости об объекте недвижимости
Описание местоположения земельного участка

Земельный участок			
(вид объекта недвижимости)			
Лист № ___ Раздела 3.2	Всего листов раздела 3.2 : ___	Всего разделов: ___	Всего листов выписки: ___
10.11.2021.№ 99/2021/429595913			
Кадастровый номер:		02:17:050802:2	

Сведения о характерных точках границы земельного участка				
Система координат				
Зона №				
Номер точки	Координаты		Описание закрепления на местности	Средняя квадратическая погрешность определения координат характерных точек границ земельного участка, м
	X	Y		
1	2	3	4	5
1276	797572.09	1319852.63	данные отсутствуют	данные отсутствуют
1277	797608.09	1319776.42	данные отсутствуют	данные отсутствуют
1278	797470.19	1320246.58	данные отсутствуют	данные отсутствуют
1279	797455.81	1320264.86	данные отсутствуют	данные отсутствуют
1280	797448.33	1320296.26	данные отсутствуют	данные отсутствуют
1281	797438.29	1320309.17	данные отсутствуют	данные отсутствуют
1282	797438.28	1320309.18	данные отсутствуют	данные отсутствуют
1283	797415.56	1320346.78	данные отсутствуют	данные отсутствуют
1284	797415.57	1320346.8	данные отсутствуют	данные отсутствуют
1285	797411.72	1320357.52	данные отсутствуют	данные отсутствуют
1286	797408.04	1320367.92	данные отсутствуют	данные отсутствуют
1287	797408.03	1320367.93	данные отсутствуют	данные отсутствуют
1288	797405.31	1320378.01	данные отсутствуют	данные отсутствуют
1289	797402.75	1320394.18	данные отсутствуют	данные отсутствуют
1290	797403.07	1320411.78	данные отсутствуют	данные отсутствуют

Государственный регистратор		ФГИС ЕГРН
полное наименование должности	подпись	инициалы, фамилия

М.П.

Выписка из Единого государственного реестра недвижимости об объекте недвижимости
Описание местоположения земельного участка

Земельный участок			
(вид объекта недвижимости)			
Лист № ___ Раздела 3.2	Всего листов раздела 3.2 : ___	Всего разделов: ___	Всего листов выписки: ___
10.11.2021.№ 99/2021/429595913			
Кадастровый номер:		02:17:050802:2	

Сведения о характерных точках границы земельного участка				
Система координат				
Зона №				
Номер точки	Координаты		Описание закрепления на местности	Средняя квадратическая погрешность определения координат характерных точек границ земельного участка, м
	X	Y		
1	2	3	4	5
1291	797403.39	1320430.17	данные отсутствуют	данные отсутствуют
1292	797400.35	1320448.72	данные отсутствуют	данные отсутствуют
1293	797395.71	1320500.08	данные отсутствуют	данные отсутствуют
1294	797393.95	1320521.53	данные отсутствуют	данные отсутствуют
1295	797390.14	1320599.13	данные отсутствуют	данные отсутствуют
1296	797383.81	1320484.2	данные отсутствуют	данные отсутствуют
1297	797371.27	1320363.81	данные отсутствуют	данные отсутствуют
1298	797406.22	1320264.84	данные отсутствуют	данные отсутствуют
1299	797440.46	1320268.48	данные отсутствуют	данные отсутствуют
1300	797373.41	1320745.51	данные отсутствуют	данные отсутствуют
1301	797372.19	1320753.78	данные отсутствуют	данные отсутствуют
1302	797367.73	1320763.02	данные отсутствуют	данные отсутствуют
1303	797345.37	1320773.89	данные отсутствуют	данные отсутствуют
1304	797345.35	1320773.91	данные отсутствуют	данные отсутствуют
1305	797326.79	1320792.79	данные отсутствуют	данные отсутствуют

Государственный регистратор		ФГИС ЕГРН
полное наименование должности	подпись	инициалы, фамилия

М.П.

Выписка из Единого государственного реестра недвижимости об объекте недвижимости
Описание местоположения земельного участка

Земельный участок			
(вид объекта недвижимости)			
Лист № ___ Раздела 3.2	Всего листов раздела 3.2 : ___	Всего разделов: ___	Всего листов выписки: ___
10.11.2021.№ 99/2021/429595913			
Кадастровый номер:		02:17:050802:2	

Сведения о характерных точках границы земельного участка				
Система координат				
Зона №				
Номер точки	Координаты		Описание закрепления на местности	Средняя квадратическая погрешность определения координат характерных точек границ земельного участка, м
	X	Y		
1	2	3	4	5
1306	797326.77	1320792.81	данные отсутствуют	данные отсутствуют
1307	797312.37	1320817.77	данные отсутствуют	данные отсутствуют
1308	797301.17	1320839.2	данные отсутствуют	данные отсутствуют
1309	797295.73	1320850.72	данные отсутствуют	данные отсутствуют
1310	797295.72	1320850.76	данные отсутствуют	данные отсутствуют
1311	797295.72	1320857.8	данные отсутствуют	данные отсутствуют
1312	797295.73	1320857.85	данные отсутствуют	данные отсутствуют
1313	797295.74	1320857.86	данные отсутствуют	данные отсутствуют
1314	797301.19	1320863.62	данные отсутствуют	данные отсутствуют
1315	797301.22	1320863.64	данные отсутствуют	данные отсутствуют
1316	797301.26	1320863.65	данные отсутствуют	данные отсутствуют
1317	797303.47	1320863.65	данные отсутствуют	данные отсутствуют
1318	797318.17	1320871	данные отсутствуют	данные отсутствуют
1319	797318.36	1320871.08	данные отсутствуют	данные отсутствуют
1320	797265.32	1320885.37	данные отсутствуют	данные отсутствуют

Государственный регистратор		ФГИС ЕГРН
полное наименование должности	подпись	инициалы, фамилия

М.П.

Земельный участок			
(вид объекта недвижимости)			
Лист № ___ Раздела 3.2	Всего листов раздела 3.2 : ___	Всего разделов: ___	Всего листов выписки: ___
10.11.2021.№ 99/2021/429595913			
Кадастровый номер:		02:17:050802:2	

Сведения о характерных точках границы земельного участка				
Система координат				
Зона №				
Номер точки	Координаты		Описание закрепления на местности	Средняя квадратическая погрешность определения координат характерных точек границ земельного участка, м
	X	Y		
1	2	3	4	5
1321	797233	1320871.39	данные отсутствуют	данные отсутствуют
1322	797307.13	1320764.65	данные отсутствуют	данные отсутствуют
1323	797351.94	1320754.45	данные отсутствуют	данные отсутствуют
1324	797168.73	1319494.37	данные отсутствуют	данные отсутствуют
1325	797148.69	1319490.68	данные отсутствуют	данные отсутствуют
1326	797065.24	1319480.04	данные отсутствуют	данные отсутствуют
1327	796946.83	1319464.42	данные отсутствуют	данные отсутствуют
1328	796871.04	1319452.05	данные отсутствуют	данные отсутствуют
1329	796742.78	1319440.66	данные отсутствуют	данные отсутствуют
1330	796722.26	1319425.87	данные отсутствуют	данные отсутствуют
1331	796873.26	1319448.13	данные отсутствуют	данные отсутствуют
1332	797088.54	1319479.45	данные отсутствуют	данные отсутствуют
1333	797092.12	1319481.63	данные отсутствуют	данные отсутствуют
1334	797092.16	1319481.64	данные отсутствуют	данные отсутствуют
1335	797103.59	1319481.64	данные отсутствуют	данные отсутствуют

Государственный регистратор		ФГИС ЕГРН
полное наименование должности	подпись	инициалы, фамилия

М.П.

Раздел 3.2

Выписка из Единого государственного реестра недвижимости об объекте недвижимости
Описание местоположения земельного участка

Земельный участок			
(вид объекта недвижимости)			
Лист № ___ Раздела 3.2	Всего листов раздела 3.2 : ___	Всего разделов: ___	Всего листов выписки: ___
10.11.2021.№ 99/2021/429595913			
Кадастровый номер:		02:17:050802:2	

Сведения о характерных точках границы земельного участка				
Система координат				
Зона №				
Номер точки	Координаты		Описание закрепления на местности	Средняя квадратическая погрешность определения координат характерных точек границ земельного участка, м
	X	Y		
1	2	3	4	5
1336	797163.46	1319490.35	данные отсутствуют	данные отсутствуют
1337	794957.75	1322550.81	данные отсутствуют	данные отсутствуют
1338	794950.79	1322555.79	данные отсутствуют	данные отсутствуют
1339	794943.52	1322557.32	данные отсутствуют	данные отсутствуют
1340	794919.54	1322558.8	данные отсутствуют	данные отсутствуют
1341	794928.14	1322554.65	данные отсутствуют	данные отсутствуют
1342	794942.72	1322555.9	данные отсутствуют	данные отсутствуют
1343	794953.48	1322551.46	данные отсутствуют	данные отсутствуют
1344	794808.39	1319602.61	данные отсутствуют	данные отсутствуют
1345	794808.02	1319613.73	данные отсутствуют	данные отсутствуют
1346	794785.67	1319619.21	данные отсутствуют	данные отсутствуют
1347	794787.75	1319606.96	данные отсутствуют	данные отсутствуют
1348	794546.54	1321533.68	данные отсутствуют	данные отсутствуют
1349	794537.51	1321532.39	данные отсутствуют	данные отсутствуют
1350	794515.2	1321522.46	данные отсутствуют	данные отсутствуют

Государственный регистратор		ФГИС ЕГРН
полное наименование должности	подпись	инициалы, фамилия

М.П.

Выписка из Единого государственного реестра недвижимости об объекте недвижимости
Описание местоположения земельного участка

Земельный участок			
(вид объекта недвижимости)			
Лист № ___ Раздела 3.2	Всего листов раздела 3.2 : ___	Всего разделов: ___	Всего листов выписки: ___
10.11.2021.№ 99/2021/429595913			
Кадастровый номер:		02:17:050802:2	

Сведения о характерных точках границы земельного участка				
Система координат				
Зона №				
Номер точки	Координаты		Описание закрепления на местности	Средняя квадратическая погрешность определения координат характерных точек границ земельного участка, м
	X	Y		
1	2	3	4	5
1351	794511.58	1321518.51	данные отсутствуют	данные отсутствуют
1352	794509.14	1321511.93	данные отсутствуют	данные отсутствуют
1353	794512.25	1321502.93	данные отсутствуют	данные отсутствуют
1354	794529.41	1321496.91	данные отсутствуют	данные отсутствуют
1355	794546.47	1321481.03	данные отсутствуют	данные отсутствуют
1356	794564.44	1321449.68	данные отсутствуют	данные отсутствуют
1357	794569.09	1321446.76	данные отсутствуют	данные отсутствуют
1358	794593.63	1321441.95	данные отсутствуют	данные отсутствуют
1359	794596.95	1321448.46	данные отсутствуют	данные отсутствуют
1360	794609.07	1321453.66	данные отсутствуют	данные отсутствуют
1361	794613.4	1321466.41	данные отсутствуют	данные отсутствуют
1362	794611.23	1321478.99	данные отсутствуют	данные отсутствуют
1363	794606.85	1321487.25	данные отсутствуют	данные отсутствуют
1364	794606.83	1321506.02	данные отсутствуют	данные отсутствуют
1365	794592.31	1321527.04	данные отсутствуют	данные отсутствуют

Государственный регистратор		ФГИС ЕГРН
полное наименование должности	подпись	инициалы, фамилия

М.П.

Выписка из Единого государственного реестра недвижимости об объекте недвижимости
Описание местоположения земельного участка

Земельный участок			
(вид объекта недвижимости)			
Лист № ___ Раздела 3.2	Всего листов раздела 3.2 : ___	Всего разделов: ___	Всего листов выписки: ___
10.11.2021.№ 99/2021/429595913			
Кадастровый номер:		02:17:050802:2	

Сведения о характерных точках границы земельного участка				
Система координат				
Зона №				
Номер точки	Координаты		Описание закрепления на местности	Средняя квадратическая погрешность определения координат характерных точек границ земельного участка, м
	X	Y		
1	2	3	4	5
1366	794584.19	1321531.62	данные отсутствуют	данные отсутствуют
1367	794575.59	1321533.09	данные отсутствуют	данные отсутствуют
1368	794688.19	1319738.06	данные отсутствуют	данные отсутствуют
1369	794694.48	1319763.36	данные отсутствуют	данные отсутствуют
1370	794682.62	1319769.34	данные отсутствуют	данные отсутствуют
1371	794682.49	1319768.82	данные отсутствуют	данные отсутствуют
1372	794677.3	1319739.1	данные отсутствуют	данные отсутствуют
1373	793404.44	1320688.32	данные отсутствуют	данные отсутствуют
1374	793397.13	1320693.12	данные отсутствуют	данные отсутствуют
1375	793389.45	1320688.22	данные отсутствуют	данные отсутствуют
1376	793390.69	1320687.94	данные отсутствуют	данные отсутствуют
1377	793397.4	1320687.27	данные отсутствуют	данные отсутствуют
1378	796066.46	1321385.14	Закрепление отсутствует	2.5
1379	796094.21	1321401.63	Закрепление отсутствует	2.5
1380	796103.21	1321474.37	Закрепление отсутствует	2.5

Государственный регистратор		ФГИС ЕГРН
полное наименование должности	подпись	инициалы, фамилия

М.П.

Земельный участок			
(вид объекта недвижимости)			
Лист № ___	Раздела 3.2	Всего листов раздела 3.2 : ___	Всего разделов: ___
Всего листов выписки: ___			
10.11.2021 № 99/2021/429595913			
Кадастровый номер:		02:17:050802:2	

Сведения о характерных точках границы земельного участка				
Система координат				
Зона №				
Номер точки	Координаты		Описание закрепления на местности	Средняя квадратическая погрешность определения координат характерных точек границ земельного участка, м
	X	Y		
1	2	3	4	5
1381	796109.96	1321512.62	Закрепление отсутствует	2.5
1382	796127.95	1321523.12	Закрепление отсутствует	2.5
1383	796154.95	1321576.36	Закрепление отсутствует	2.5
1384	796151.2	1321597.36	Закрепление отсутствует	2.5
1385	796154.2	1321616.11	Закрепление отсутствует	2.5
1386	796154.2	1321645.36	Закрепление отсутствует	2.5
1387	796135.45	1321685.1	Закрепление отсутствует	2.5
1388	796082.96	1321735.35	Закрепление отсутствует	2.5
1389	795992.38	1321386.35	Закрепление отсутствует	2.5

Государственный регистратор		ФГИС ЕГРН
полное наименование должности	подпись	инициалы, фамилия

М.П.

Выписка из Единого государственного реестра недвижимости об объекте недвижимости

Сведения о характеристиках объекта недвижимости

На основании запроса от 15.09.2021 г., поступившего на рассмотрение 15.09.2021 г., сообщаем, что согласно записям Единого государственного реестра недвижимости:

Земельный участок			
(вид объекта недвижимости)			
Лист № ____ Раздела 1	Всего листов раздела 1 : ____	Всего разделов: ____	Всего листов выписки: ____
15.09.2021 № 99/2021/417651517			
Кадастровый номер:		02:17:050802:7	

Номер кадастрового квартала:	02:17:050802
Дата присвоения кадастрового номера:	12.12.2007
Ранее присвоенный государственный учетный номер:	данные отсутствуют
Адрес:	установлено относительно ориентира, расположенного в границах участка. Почтовый адрес ориентира: Республика Башкортостан, р-н. Бураевский, с/с. Ванышевский
Площадь:	630885 кв. м
Кадастровая стоимость, руб.:	1602447.9
Кадастровые номера расположенных в пределах земельного участка объектов недвижимости:	данные отсутствуют
Кадастровые номера объектов недвижимости, из которых образован объект недвижимости:	02:17:050802:1
Кадастровые номера образованных объектов недвижимости:	данные отсутствуют
Сведения о включении объекта недвижимости в состав предприятия как имущественного комплекса:	

Государственный регистратор		ФГИС ЕГРН
полное наименование должности	подпись	инициалы, фамилия

М.П.

Раздел 1

Выписка из Единого государственного реестра недвижимости об объекте недвижимости

Сведения о характеристиках объекта недвижимости

Земельный участок			
(вид объекта недвижимости)			
Лист № ____ Раздела 1	Всего листов раздела 1 : ____	Всего разделов: ____	Всего листов выписки: ____
15.09.2021 № 99/2021/417651517			
Кадастровый номер:		02:17:050802:7	

Категория земель:	Земли сельскохозяйственного назначения
Виды разрешенного использования:	Для сельскохозяйственного производства
Сведения о кадастровом инженере:	данные отсутствуют
Сведения о лесах, водных объектах и об иных природных объектах, расположенных в пределах земельного участка:	данные отсутствуют
Сведения о том, что земельный участок полностью или частично расположен в границах зоны с особыми условиями использования территории или территории объекта культурного наследия	данные отсутствуют
Сведения о том, что земельный участок расположен в границах особой экономической зоны, территории опережающего социально-экономического развития, зоны территориального развития в Российской Федерации, игровой зоны:	данные отсутствуют
Сведения о том, что земельный участок расположен в границах особо охраняемой природной территории, охотничьих угодий, лесничеств, лесопарков:	данные отсутствуют
Сведения о результатах проведения государственного земельного надзора:	данные отсутствуют
Сведения о расположении земельного участка в границах территории, в отношении которой утвержден проект межевания территории:	данные отсутствуют

Государственный регистратор		ФГИС ЕГРН
полное наименование должности	подпись	инициалы, фамилия

М.П.


Земельный участок			
(вид объекта недвижимости)			
Лист № ____ Раздела 1	Всего листов раздела 1 : ____	Всего разделов: ____	Всего листов выписки: ____
15.09.2021 № 99/2021/417651517			
Кадастровый номер:		02:17:050802:7	
Условный номер земельного участка:	данные отсутствуют		
Сведения о принятии акта и (или) заключении договора, предусматривающих предоставление в соответствии с земельным законодательством исполнительным органом государственной власти или органом местного самоуправления находящегося в государственной или муниципальной собственности земельного участка для строительства наемного дома социального использования или наемного дома коммерческого использования:	данные отсутствуют		
Сведения о том, что земельный участок или земельные участки образованы на основании решения об изъятии земельного участка и (или) расположенного на нем объекта недвижимости для государственных или муниципальных нужд:	данные отсутствуют		
Сведения о том, что земельный участок образован из земель или земельного участка, государственная собственность на которые не разграничена:	данные отсутствуют		
Сведения о наличии земельного спора о местоположении границ земельных участков:	данные отсутствуют		
Статус записи об объекте недвижимости:	Сведения об объекте недвижимости имеют статус "актуальные, ранее учтенные"		
Особые отметки:	Граница земельного участка не установлена в соответствии с требованиями земельного законодательства. Сведения необходимые для заполнения раздела 2 отсутствуют. Сведения необходимые для заполнения раздела 3.1 отсутствуют. Сведения необходимые для заполнения раздела 4 отсутствуют. Сведения необходимые для заполнения раздела 4.1 отсутствуют. Сведения необходимые для заполнения раздела 4.2 отсутствуют.		
Получатель выписки:	Рачкова Елена Сергеевна		

Государственный регистратор		ФГИС ЕГРН
полное наименование должности	подпись	инициалы, фамилия

М.П.

Раздел 3

Земельный участок			
(вид объекта недвижимости)			
Лист № ____ Раздела 3	Всего листов раздела 3 : ____	Всего разделов: ____	Всего листов выписки: ____
15.09.2021 № 99/2021/417651517			
Кадастровый номер:		02:17:050802:7	

План (чертеж, схема) земельного участка			
			
Масштаб 1: данные отсутствуют	Условные обозначения:		

Государственный регистратор		ФГИС ЕГРН
полное наименование должности	подпись	инициалы, фамилия

М.П.

Выписка из Единого государственного реестра недвижимости об объекте недвижимости
Описание местоположения земельного участка

Земельный участок			
(вид объекта недвижимости)			
Лист № __ Раздела 3.2	Всего листов раздела 3.2 : __	Всего разделов: __	Всего листов выписки: __
15.09.2021 № 99/2021/417651517			
Кадастровый номер:		02:17:050802:7	

Сведения о характерных точках границы земельного участка				
Система координат: МСК-02, зона 1				
Зона №				
Номер точки	Координаты		Описание закрепления на местности	Средняя квадратическая погрешность определения координат характерных точек границ земельного участка, м
	X	Y		
1	2	3	4	5
1	793295.21	1323735.59	данные отсутствуют	2.5
2	793311.77	1323841.57	данные отсутствуют	7.5
3	793293.16	1323826.52	данные отсутствуют	7.5
4	793068.29	1324100.75	данные отсутствуют	7.5
5	792961.41	1324019.32	данные отсутствуют	2.5
6	792869.62	1323802.35	данные отсутствуют	2.5
7	792869.62	1323518.62	данные отсутствуют	2.5
8	792961.41	1323318.33	данные отсутствуют	2.5
9	792969.76	1323226.54	данные отсутствуют	2.5
10	792969.76	1323067.98	данные отсутствуют	2.5
11	792986.45	1322842.67	данные отсутствуют	2.5
12	793094.93	1322667.42	данные отсутствуют	2.5
13	793253.49	1322592.32	данные отсутствуют	2.5
14	793395.35	1322492.18	данные отсутствуют	2.5
15	793437.08	1322341.97	данные отсутствуют	2.5

Государственный регистратор		ФГИС ЕГРН
полное наименование должности	подпись	инициалы, фамилия

М.П.

Раздел 3.2

Выписка из Единого государственного реестра недвижимости об объекте недвижимости
Описание местоположения земельного участка

Земельный участок			
(вид объекта недвижимости)			
Лист № __ Раздела 3.2	Всего листов раздела 3.2 : __	Всего разделов: __	Всего листов выписки: __
15.09.2021 № 99/2021/417651517			
Кадастровый номер:		02:17:050802:7	

Сведения о характерных точках границы земельного участка				
Система координат: МСК-02, зона 1				
Зона №				
Номер точки	Координаты		Описание закрепления на местности	Средняя квадратическая погрешность определения координат характерных точек границ земельного участка, м
	X	Y		
1	2	3	4	5
16	793503.84	1322316.93	данные отсутствуют	2.5
17	793670.74	1322358.66	данные отсутствуют	2.5
18	793754.19	1322442.11	данные отсутствуют	2.5
19	793687.43	1322500.52	данные отсутствуют	2.5
20	793478.8	1322759.22	данные отсутствуют	2.5
21	793412.04	1322901.08	данные отсутствуют	2.5
22	793286.87	1323201.5	данные отсутствуют	2.5
23	793220.11	1323485.24	данные отсутствуют	2.5

Государственный регистратор		ФГИС ЕГРН
полное наименование должности	подпись	инициалы, фамилия

М.П.

Выписка из Единого государственного реестра недвижимости об объекте недвижимости

Сведения о характеристиках объекта недвижимости

На основании запроса от 10.11.2021 г., поступившего на рассмотрение 10.11.2021 г., сообщаем, что согласно записям Единого государственного реестра недвижимости:

Земельный участок			
(вид объекта недвижимости)			
Лист № ____ Раздела 1	Всего листов раздела 1 : ____	Всего разделов: ____	Всего листов выписки: ____
10.11.2021 № 99/2021/429615103			
Кадастровый номер:		02:17:050803:34	

Номер кадастрового квартала:	02:17:050803
Дата присвоения кадастрового номера:	12.12.2007
Ранее присвоенный государственный учетный номер:	данные отсутствуют
Адрес:	установлено относительно ориентира, расположенного в границах участка. Почтовый адрес ориентира: Республика Башкортостан, р-н. Бураевский, с/с. Ванышевский
Площадь:	3253814 +/- 15784 кв. м
Кадастровая стоимость, руб.:	8264687.56
Кадастровые номера расположенных в пределах земельного участка объектов недвижимости:	данные отсутствуют
Кадастровые номера объектов недвижимости, из которых образован объект недвижимости:	02:17:050803:33
Кадастровые номера образованных объектов недвижимости:	02:17:000000:536, 02:17:050803:74
Сведения о включении объекта недвижимости в состав предприятия как имущественного комплекса:	

Государственный регистратор		ФГИС ЕГРН
полное наименование должности	подпись	инициалы, фамилия

М.П.

Раздел 1

Выписка из Единого государственного реестра недвижимости об объекте недвижимости

Сведения о характеристиках объекта недвижимости

Земельный участок			
(вид объекта недвижимости)			
Лист № ____ Раздела 1	Всего листов раздела 1 : ____	Всего разделов: ____	Всего листов выписки: ____
10.11.2021 № 99/2021/429615103			
Кадастровый номер:		02:17:050803:34	

Категория земель:	Земли сельскохозяйственного назначения
Виды разрешенного использования:	Для возделывания сельскохозяйственных культур
Сведения о кадастровом инженере:	Нурмухаматов Ильвер Габдуллович №02-13858
Сведения о лесах, водных объектах и об иных природных объектах, расположенных в пределах земельного участка:	данные отсутствуют
Сведения о том, что земельный участок полностью или частично расположен в границах зоны с особыми условиями использования территории или территории объекта культурного наследия	данные отсутствуют
Сведения о том, что земельный участок расположен в границах особой экономической зоны, территории опережающего социально-экономического развития, зоны территориального развития в Российской Федерации, игорной зоны:	данные отсутствуют
Сведения о том, что земельный участок расположен в границах особо охраняемой природной территории, охотничьих угодий, лесничеств, лесопарков:	данные отсутствуют
Сведения о результатах проведения государственного земельного надзора:	данные отсутствуют
Сведения о расположении земельного участка в границах территории, в отношении которой утвержден проект межевания территории:	данные отсутствуют

Государственный регистратор		ФГИС ЕГРН
полное наименование должности	подпись	инициалы, фамилия

М.П.

Выписка из Единого государственного реестра недвижимости об объекте недвижимости
Сведения о характеристиках объекта недвижимости

Земельный участок			
<small>(вид объекта недвижимости)</small>			
Лист № ____ Раздела 1	Всего листов раздела 1 : ____	Всего разделов: ____	Всего листов выписки: ____
10.11.2021 № 99/2021/429615103			
Кадастровый номер:		02:17:050803:34	
Условный номер земельного участка:	данные отсутствуют		
Сведения о принятии акта и (или) заключении договора, предусматривающих предоставление в соответствии с земельным законодательством исполнительным органом государственной власти или органом местного самоуправления находящегося в государственной или муниципальной собственности земельного участка для строительства наемного дома социального использования или наемного дома коммерческого использования:	данные отсутствуют		
Сведения о том, что земельный участок или земельные участки образованы на основании решения об изъятии земельного участка и (или) расположенного на нем объекта недвижимости для государственных или муниципальных нужд:	данные отсутствуют		
Сведения о том, что земельный участок образован из земель или земельного участка, государственная собственность на которые не разграничена:	данные отсутствуют		
Сведения о наличии земельного спора о местоположении границ земельных участков:	данные отсутствуют		
Статус записи об объекте недвижимости:	Сведения об объекте недвижимости имеют статус "актуальные, ранее учтенные"		
Особые отметки:	Посредством данного земельного участка обеспечен доступ к земельному участку (земельным участкам) с кадастровым номером (кадастровыми номерами) 02:17:000000:536, 02:17:050803:73, 02:17:050803:74. Сведения необходимые для заполнения раздела 2 отсутствуют. Сведения необходимые для заполнения раздела 3.1 отсутствуют. Сведения необходимые для заполнения раздела 4 отсутствуют.		
Получатель выписки:	Рачкова Елена Сергеевна		

Государственный регистратор		ФГИС ЕГРН
полное наименование должности	подпись	инициалы, фамилия

М.П.

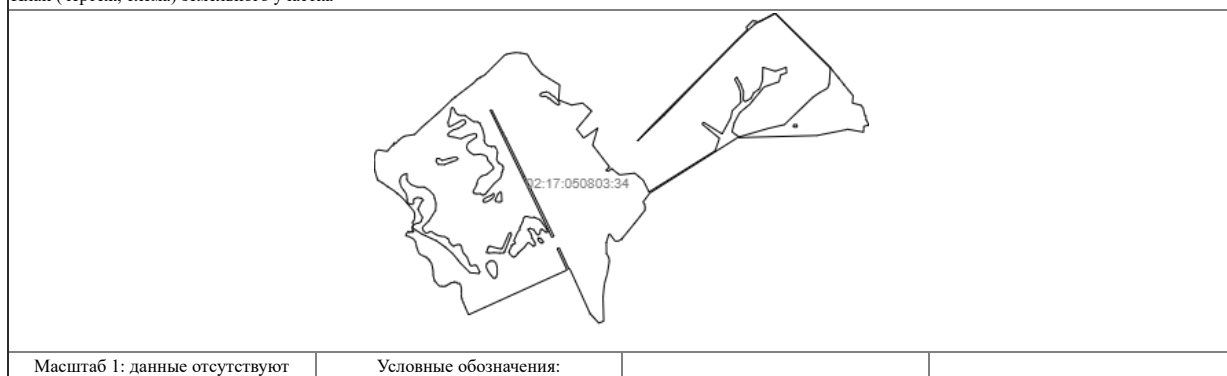
Выписка из Единого государственного реестра недвижимости об объекте недвижимости
Сведения о зарегистрированных правах

Государственный регистратор		ФГИС ЕГРН
полное наименование должности	подпись	инициалы, фамилия

М.П.

Земельный участок			
(вид объекта недвижимости)			
Лист № <u> </u> Раздела 3.2	Всего листов раздела 3.2 : <u> </u>	Всего разделов: <u> </u>	Всего листов выписки: <u> </u>
10.11.2021 № 99/2021/429615103			
Кадастровый номер:		02:17:050803:34	

План (чертеж, схема) земельного участка



Масштаб 1: данные отсутствуют

Условные обозначения:

Государственный регистратор		ФГИС ЕГРН
полное наименование должности	подпись	инициалы, фамилия

М.П.

Выписка из Единого государственного реестра недвижимости об объекте недвижимости
Описание местоположения земельного участка

Раздел 3.2

Земельный участок			
(вид объекта недвижимости)			
Лист № <u> </u> Раздела 3.2	Всего листов раздела 3.2 : <u> </u>	Всего разделов: <u> </u>	Всего листов выписки: <u> </u>
10.11.2021 № 99/2021/429615103			
Кадастровый номер:		02:17:050803:34	

Сведения о характерных точках границы земельного участка

Система координат				
Зона №				
Номер точки	Координаты		Описание закрепления на местности	Средняя квадратическая погрешность определения координат характерных точек границ земельного участка, м
	X	Y		
1	2	3	4	5
1	791411.11	1321032.31	данные отсутствуют	данные отсутствуют
2	791425.29	1321035.58	данные отсутствуют	данные отсутствуют
3	791439.76	1321037.39	данные отсутствуют	данные отсутствуют
4	791455.47	1321044.68	данные отсутствуют	данные отсутствуют
5	791455.49	1321044.69	данные отсутствуют	данные отсутствуют
6	791467.39	1321048.03	данные отсутствуют	данные отсутствуют
7	791467.41	1321048.03	данные отсутствуют	данные отсутствуют
8	791473.2	1321048.07	данные отсутствуют	данные отсутствуют
9	791476.88	1321048.42	данные отсутствуют	данные отсутствуют
10	791485.38	1321073.55	данные отсутствуют	данные отсутствуют
11	791474.5	1321143.62	данные отсутствуют	данные отсутствуют
12	791519.17	1321180.87	данные отсутствуют	данные отсутствуют
13	791524.06	1321191.36	данные отсутствуют	данные отсутствуют
14	791529.09	1321200.69	данные отсутствуют	данные отсутствуют
15	791530.02	1321202.33	данные отсутствуют	данные отсутствуют

Государственный регистратор		ФГИС ЕГРН
полное наименование должности	подпись	инициалы, фамилия

М.П.

Выписка из Единого государственного реестра недвижимости об объекте недвижимости
Описание местоположения земельного участка

Земельный участок			
(вид объекта недвижимости)			
Лист №	Раздела 3.2	Всего листов раздела 3.2 : ____	Всего разделов: ____
Всего листов выписки: ____			
10.11.2021 № 99/2021/429615103			
Кадастровый номер:		02:17:050803:34	

Сведения о характерных точках границы земельного участка				
Система координат				
Зона №				
Номер точки	Координаты		Описание закрепления на местности	Средняя квадратическая погрешность определения координат характерных точек границ земельного участка, м
	X	Y		
1	2	3	4	5
16	791531.68	1321204.09	данные отсутствуют	данные отсутствуют
17	791533.14	1321204.68	данные отсутствуют	данные отсутствуют
18	791534.24	1321204.55	данные отсутствуют	данные отсутствуют
19	791535.08	1321203.77	данные отсутствуют	данные отсутствуют
20	791537.1	1321195.81	данные отсутствуют	данные отсутствуют
21	791548.03	1321204.93	данные отсутствуют	данные отсутствуют
22	791544	1321207.35	данные отсутствуют	данные отсутствуют
23	791541.91	1321208.97	данные отсутствуют	данные отсутствуют
24	791540.48	1321210.51	данные отсутствуют	данные отсутствуют
25	791539.48	1321211.92	данные отсутствуют	данные отсутствуют
26	791539.98	1321213.95	данные отсутствуют	данные отсутствуют
27	791541.04	1321214.88	данные отсутствуют	данные отсутствуют
28	791551.09	1321224.06	данные отсутствуют	данные отсутствуют
29	791565.88	1321238.23	данные отсутствуют	данные отсутствуют
30	791581.91	1321256.74	данные отсутствуют	данные отсутствуют

Государственный регистратор		ФГИС ЕГРН
полное наименование должности	подпись	инициалы, фамилия

М.П.

Раздел 3.2

Выписка из Единого государственного реестра недвижимости об объекте недвижимости
Описание местоположения земельного участка

Земельный участок			
(вид объекта недвижимости)			
Лист №	Раздела 3.2	Всего листов раздела 3.2 : ____	Всего разделов: ____
Всего листов выписки: ____			
10.11.2021 № 99/2021/429615103			
Кадастровый номер:		02:17:050803:34	

Сведения о характерных точках границы земельного участка				
Система координат				
Зона №				
Номер точки	Координаты		Описание закрепления на местности	Средняя квадратическая погрешность определения координат характерных точек границ земельного участка, м
	X	Y		
1	2	3	4	5
31	791601.87	1321287.77	данные отсутствуют	данные отсутствуют
32	791601.88	1321287.78	данные отсутствуют	данные отсутствуют
33	791614.65	1321372.02	данные отсутствуют	данные отсутствуют
34	791677	1321434.37	данные отсутствуют	данные отсутствуют
35	791800.74	1321576.35	данные отсутствуют	данные отсутствуют
36	791904.59	1321684.63	данные отсутствуют	данные отсутствуют
37	791925.48	1321709.84	данные отсутствуют	данные отсутствуют
38	792043.5	1321864.64	данные отсутствуют	данные отсутствуют
39	792076.63	1321895.6	данные отсутствуют	данные отсутствуют
40	792076.83	1321895.78	данные отсутствуют	данные отсутствуют
41	792082.78	1321907.37	данные отсутствуют	данные отсутствуют
42	792087.09	1321916.27	данные отсутствуют	данные отсутствуют
43	792087.1	1321916.28	данные отсутствуют	данные отсутствуют
44	792095.61	1321928.5	данные отсутствуют	данные отсутствуют
45	792095.62	1321928.52	данные отсутствуют	данные отсутствуют

Государственный регистратор		ФГИС ЕГРН
полное наименование должности	подпись	инициалы, фамилия

М.П.

Земельный участок			
(вид объекта недвижимости)			
Лист №	Раздела 3.2	Всего листов раздела 3.2 : ____	Всего разделов: ____
10.11.2021 № 99/2021/429615103		Всего листов выписки: ____	
Кадастровый номер:		02:17:050803:34	

Сведения о характерных точках границы земельного участка				
Система координат				
Зона №				
Номер точки	Координаты		Описание закрепления на местности	Средняя квадратическая погрешность определения координат характерных точек границ земельного участка, м
	X	Y		
1	2	3	4	5
46	792104.59	1321949.64	данные отсутствуют	данные отсутствуют
47	792118.12	1321964.17	данные отсутствуют	данные отсутствуют
48	792141.76	1321989.19	данные отсутствуют	данные отсутствуют
49	792195.89	1322042.96	данные отсутствуют	данные отсутствуют
50	792198.61	1322046.82	данные отсутствуют	данные отсутствуют
51	792274.89	1322123.1	данные отсутствуют	данные отсутствуют
52	792283.3	1322138.55	данные отсутствуют	данные отсутствуют
53	792283.3	1322138.56	данные отсутствуют	данные отсутствуют
54	792297.33	1322212.74	данные отсутствуют	данные отсутствуют
55	792293.63	1322258.86	данные отсутствуют	данные отсутствуют
56	792281.68	1322314.38	данные отсутствуют	данные отсутствуют
57	792202.01	1322358.61	данные отсутствуют	данные отсутствуют
58	792118.53	1322433.76	данные отсутствуют	данные отсутствуют
59	792026.74	1322583.92	данные отсутствуют	данные отсутствуют
60	791901.58	1322575.58	данные отсутствуют	данные отсутствуют

Государственный регистратор		ФГИС ЕГРН
полное наименование должности	подпись	инициалы, фамилия

М.П.

Раздел 3.2

Выписка из Единого государственного реестра недвижимости об объекте недвижимости
Описание местоположения земельного участка

Земельный участок			
(вид объекта недвижимости)			
Лист №	Раздела 3.2	Всего листов раздела 3.2 : ____	Всего разделов: ____
10.11.2021 № 99/2021/429615103		Всего листов выписки: ____	
Кадастровый номер:		02:17:050803:34	

Сведения о характерных точках границы земельного участка				
Система координат				
Зона №				
Номер точки	Координаты		Описание закрепления на местности	Средняя квадратическая погрешность определения координат характерных точек границ земельного участка, м
	X	Y		
1	2	3	4	5
61	791859.84	1322684.11	данные отсутствуют	данные отсутствуют
62	791876.53	1322775.9	данные отсутствуют	данные отсутствуют
63	791809.8	1322850.96	данные отсутствуют	данные отсутствуют
64	791659.59	1322725.79	данные отсутствуют	данные отсутствуют
65	791584.45	1322784.26	данные отсутствуют	данные отсутствуют
66	791667.87	1322901.02	данные отсутствуют	данные отсутствуют
67	791526.07	1322859.31	данные отсутствуют	данные отсутствуют
68	791344.15	1322999.91	данные отсутствуют	данные отсутствуют
69	791313.84	1322970.52	данные отсутствуют	данные отсутствуют
70	791309.2	1322994.52	данные отсутствуют	данные отсутствуют
71	791331.54	1323015.73	данные отсутствуют	данные отсутствуют
72	791278.08	1323084.03	данные отсутствуют	данные отсутствуют
73	791292.3	1323211.52	данные отсутствуют	данные отсутствуют
74	791233.06	1323282.01	данные отсутствуют	данные отсутствуют
75	791135.57	1323330	данные отсутствуют	данные отсутствуют

Государственный регистратор		ФГИС ЕГРН
полное наименование должности	подпись	инициалы, фамилия

М.П.

Выписка из Единого государственного реестра недвижимости об объекте недвижимости
Описание местоположения земельного участка

Земельный участок			
(вид объекта недвижимости)			
Лист №	Раздела 3.2	Всего листов раздела 3.2 : ____	Всего разделов: ____
Всего листов выписки: ____			
10.11.2021 № 99/2021/429615103			
Кадастровый номер:		02:17:050803:34	

Сведения о характерных точках границы земельного участка				
Система координат				
Зона №				
Номер точки	Координаты		Описание закрепления на местности	Средняя квадратическая погрешность определения координат характерных точек границ земельного участка, м
	X	Y		
1	2	3	4	5
76	791478.29	1323882.7	данные отсутствуют	данные отсутствуют
77	791583.28	1323918.7	данные отсутствуют	данные отсутствуют
78	791701.78	1323773.21	данные отсутствуют	данные отсутствуют
79	791716.76	1323785.21	данные отсутствуют	данные отсутствуют
80	791619.27	1323941.19	данные отсутствуют	данные отсутствуют
81	791752.76	1324013.19	данные отсутствуют	данные отсутствуют
82	791814.25	1324026.68	данные отсутствуют	данные отсутствуют
83	791842.75	1324056.68	данные отсутствуют	данные отсутствуют
84	791875.75	1324092.68	данные отсутствуют	данные отсутствуют
85	791887.75	1324097.18	данные отсутствуют	данные отсутствуют
86	791967.24	1324094.18	данные отсутствуют	данные отсутствуют
87	792015.23	1324079.18	данные отсутствуют	данные отсутствуют
88	792073.73	1324046.18	данные отсутствуют	данные отсутствуют
89	792093.23	1324062.68	данные отсутствуют	данные отсутствуют
90	792031.73	1324097.18	данные отсутствуют	данные отсутствуют

Государственный регистратор		ФГИС ЕГРН
полное наименование должности	подпись	инициалы, фамилия

М.П.

Раздел 3.2

Выписка из Единого государственного реестра недвижимости об объекте недвижимости
Описание местоположения земельного участка

Земельный участок			
(вид объекта недвижимости)			
Лист №	Раздела 3.2	Всего листов раздела 3.2 : ____	Всего разделов: ____
Всего листов выписки: ____			
10.11.2021 № 99/2021/429615103			
Кадастровый номер:		02:17:050803:34	

Сведения о характерных точках границы земельного участка				
Система координат				
Зона №				
Номер точки	Координаты		Описание закрепления на местности	Средняя квадратическая погрешность определения координат характерных точек границ земельного участка, м
	X	Y		
1	2	3	4	5
91	791973.24	1324119.68	данные отсутствуют	данные отсутствуют
92	791901.24	1324118.18	данные отсутствуют	данные отсутствуют
93	791887.75	1324134.67	данные отсутствуют	данные отсутствуют
94	791916.24	1324182.67	данные отсутствуют	данные отсутствуют
95	791961.24	1324205.17	данные отсутствуют	данные отсутствуют
96	791997.23	1324254.66	данные отсутствуют	данные отсутствуют
97	792066.23	1324278.66	данные отсутствуют	данные отсутствуют
98	792174.22	1324281.66	данные отсутствуют	данные отсутствуют
99	792141.22	1324385.15	данные отсутствуют	данные отсутствуют
100	792174.22	1324476.64	данные отсутствуют	данные отсутствуют
101	792127.72	1324479.64	данные отсутствуют	данные отсутствуют
102	792111.24	1324430.14	данные отсутствуют	данные отсутствуют
103	792054.23	1324416.65	данные отсутствуют	данные отсутствуют
104	792010.73	1324292.16	данные отсутствуют	данные отсутствуют
105	791866.75	1324172.17	данные отсутствуют	данные отсутствуют

Государственный регистратор		ФГИС ЕГРН
полное наименование должности	подпись	инициалы, фамилия

М.П.

Земельный участок			
(вид объекта недвижимости)			
Лист № ____ Раздела 3.2	Всего листов раздела 3.2 : ____	Всего разделов: ____	Всего листов выписки: ____
10.11.2021 № 99/2021/429615103			
Кадастровый номер:		02:17:050803:34	

Сведения о характерных точках границы земельного участка				
Система координат				
Зона №				
Номер точки	Координаты		Описание закрепления на местности	Средняя квадратическая погрешность определения координат характерных точек границ земельного участка, м
	X	Y		
1	2	3	4	5
106	791796.25	1324088.18	данные отсутствуют	данные отсутствуют
107	791713.76	1324043.18	данные отсутствуют	данные отсутствуют
108	791637.27	1324023.68	данные отсутствуют	данные отсутствуют
109	791593.77	1324080.68	данные отсутствуют	данные отсутствуют
110	791665.77	1324328.15	данные отсутствуют	данные отсутствуют
111	791696.51	1324461.64	данные отсутствуют	данные отсутствуют
112	791923.74	1324697.87	данные отсутствуют	данные отсутствуют
113	791958.99	1324748.11	данные отсутствуют	данные отсутствуют
114	792000.23	1324821.61	данные отсутствуют	данные отсутствуют
115	792033.23	1324835.85	данные отсутствуют	данные отсутствуют
116	792168.22	1324845.6	данные отсутствуют	данные отсутствуют
117	792621.92	1324385.15	данные отсутствуют	данные отсутствуют
118	792534.18	1324214.17	данные отсутствуют	данные отсутствуют
119	792398.44	1324067.93	данные отсутствуют	данные отсутствуют
120	791776.76	1323457.49	данные отсутствуют	данные отсутствуют

Государственный регистратор		ФГИС ЕГРН
полное наименование должности	подпись	инициалы, фамилия

М.П.

Раздел 3.2

Выписка из Единого государственного реестра недвижимости об объекте недвижимости
Описание местоположения земельного участка

Земельный участок			
(вид объекта недвижимости)			
Лист № ____ Раздела 3.2	Всего листов раздела 3.2 : ____	Всего разделов: ____	Всего листов выписки: ____
10.11.2021 № 99/2021/429615103			
Кадастровый номер:		02:17:050803:34	

Сведения о характерных точках границы земельного участка				
Система координат				
Зона №				
Номер точки	Координаты		Описание закрепления на местности	Средняя квадратическая погрешность определения координат характерных точек границ земельного участка, м
	X	Y		
1	2	3	4	5
121	791561.06	1323233.64	данные отсутствуют	данные отсутствуют
122	791691.16	1323357.16	данные отсутствуют	данные отсутствуют
123	792492.19	1324156.13	данные отсутствуют	данные отсутствуют
124	792505.8	1324141.48	данные отсутствуют	данные отсутствуют
125	792565.36	1324199.85	данные отсутствуют	данные отсутствуют
126	792563.07	1324202.72	данные отсутствуют	данные отсутствуют
127	792560.7	1324204.98	данные отсутствуют	данные отсутствуют
128	792558.64	1324214.42	данные отсутствуют	данные отсутствуют
129	792557.36	1324219.93	данные отсутствуют	данные отсутствуют
130	792553.85	1324235.2	данные отсутствуют	данные отсутствуют
131	792553.75	1324243.51	данные отсутствуют	данные отсутствуют
132	792555.07	1324251.81	данные отсутствуют	данные отсутствуют
133	792598.39	1324335.37	данные отсутствуют	данные отсутствуют
134	792626.73	1324383.79	данные отсутствуют	данные отсутствуют
135	792176.27	1324841.99	данные отсутствуют	данные отсутствуют

Государственный регистратор		ФГИС ЕГРН
полное наименование должности	подпись	инициалы, фамилия

М.П.

Выписка из Единого государственного реестра недвижимости об объекте недвижимости
Описание местоположения земельного участка

Земельный участок			
(вид объекта недвижимости)			
Лист №	Раздела 3.2	Всего листов раздела 3.2 : ____	Всего разделов: ____
10.11.2021 № 99/2021/429615103		Всего листов выписки: ____	
Кадастровый номер:		02:17:050803:34	

Сведения о характерных точках границы земельного участка				
Система координат				
Зона №				
Номер точки	Координаты		Описание закрепления на местности	Средняя квадратическая погрешность определения координат характерных точек границ земельного участка, м
	X	Y		
1	2	3	4	5
136	792134.11	1324874.52	данные отсутствуют	данные отсутствуют
137	792083.75	1324916.4	данные отсутствуют	данные отсутствуют
138	792027.53	1324960.99	данные отсутствуют	данные отсутствуют
139	791980.56	1324999.55	данные отсутствуют	данные отсутствуют
140	791938.14	1325035.41	данные отсутствуют	данные отсутствуют
141	791876.56	1325029.23	данные отсутствуют	данные отсутствуют
142	791859.02	1325099.47	данные отсутствуют	данные отсутствуют
143	791837.31	1325118.11	данные отсутствуют	данные отсутствуют
144	791771.34	1325134.67	данные отсутствуют	данные отсутствуют
145	791770.7	1325141.92	данные отсутствуют	данные отсутствуют
146	791737.28	1325144.4	данные отсутствуют	данные отсутствуют
147	791691.86	1325168.18	данные отсутствуют	данные отсутствуют
148	791683.22	1325124.3	данные отсутствуют	данные отсутствуют
149	791634.92	1325122.54	данные отсутствуют	данные отсутствуют
150	791657.2	1324992.16	данные отсутствуют	данные отсутствуют

Государственный регистратор		ФГИС ЕГРН
полное наименование должности	подпись	инициалы, фамилия

М.П.

Выписка из Единого государственного реестра недвижимости об объекте недвижимости
Описание местоположения земельного участка

Земельный участок			
(вид объекта недвижимости)			
Лист №	Раздела 3.2	Всего листов раздела 3.2 : ____	Всего разделов: ____
10.11.2021 № 99/2021/429615103		Всего листов выписки: ____	
Кадастровый номер:		02:17:050803:34	

Сведения о характерных точках границы земельного участка				
Система координат				
Зона №				
Номер точки	Координаты		Описание закрепления на местности	Средняя квадратическая погрешность определения координат характерных точек границ земельного участка, м
	X	Y		
1	2	3	4	5
151	791606.21	1324733.12	данные отсутствуют	данные отсутствуют
152	791588.46	1324070.4	данные отсутствуют	данные отсутствуют
153	791126.93	1323336.69	данные отсутствуют	данные отсутствуют
154	791052.53	1323280.86	данные отсутствуют	данные отсутствуют
155	791031.5	1323292.72	данные отсутствуют	данные отсутствуют
156	791007.37	1323298.67	данные отсутствуют	данные отсутствуют
157	790983.61	1323296.06	данные отсутствуют	данные отсутствуют
158	790955.12	1323273.42	данные отсутствуют	данные отсутствуют
159	790896.75	1323227.39	данные отсутствуют	данные отсутствуют
160	790742.5	1323101.17	данные отсутствуют	данные отсутствуют
161	790728.02	1323077.04	данные отсутствуют	данные отсутствуют
162	790725.42	1323048.08	данные отсутствуют	данные отсутствуют
163	790784.45	1323003.54	данные отсутствуют	данные отсутствуют
164	790781.5	1322993.5	данные отсутствуют	данные отсутствуют
165	790714.65	1322973.47	данные отсутствуют	данные отсутствуют

Государственный регистратор		ФГИС ЕГРН
полное наименование должности	подпись	инициалы, фамилия

М.П.

Земельный участок			
(вид объекта недвижимости)			
Лист №	Раздела 3.2	Всего листов раздела 3.2 : ____	Всего разделов: ____
10.11.2021 № 99/2021/429615103		Всего листов выписки: ____	
Кадастровый номер:		02:17:050803:34	

Сведения о характерных точках границы земельного участка				
Система координат				
Зона №				
Номер точки	Координаты		Описание закрепления на местности	Средняя квадратическая погрешность определения координат характерных точек границ земельного участка, м
	X	Y		
1	2	3	4	5
166	790623.33	1322975.33	данные отсутствуют	данные отсутствуют
167	790589.73	1322994.26	данные отсутствуют	данные отсутствуют
168	790557.99	1322999.07	данные отсутствуют	данные отсутствуют
169	790452.75	1322980.51	данные отсутствуют	данные отсутствуют
170	790369.04	1322957.14	данные отсутствуют	данные отсутствуют
171	790261.38	1322946	данные отсутствуют	данные отсутствуют
172	790060.17	1322951.57	данные отсутствуют	данные отсутствуют
173	790043.46	1322911.1	данные отсутствуют	данные отсутствуют
174	790122.16	1322837.97	данные отсутствуют	данные отсутствуют
175	790495.97	1322668.22	данные отсутствуют	данные отсутствуют
176	790492.88	1322661.39	данные отсутствуют	данные отсутствуют
177	790669.56	1322579.78	данные отсутствуют	данные отсутствуют
178	790664.29	1322562.65	данные отсутствуют	данные отсутствуют
179	790485.73	1322645.6	данные отсутствуют	данные отсутствуют
180	790113.14	1321822.33	данные отсутствуют	данные отсутствуют

Государственный регистратор		ФГИС ЕГРН
полное наименование должности	подпись	инициалы, фамилия

М.П.

Раздел 3.2

Выписка из Единого государственного реестра недвижимости об объекте недвижимости
Описание местоположения земельного участка

Земельный участок			
(вид объекта недвижимости)			
Лист №	Раздела 3.2	Всего листов раздела 3.2 : ____	Всего разделов: ____
10.11.2021 № 99/2021/429615103		Всего листов выписки: ____	
Кадастровый номер:		02:17:050803:34	

Сведения о характерных точках границы земельного участка				
Система координат				
Зона №				
Номер точки	Координаты		Описание закрепления на местности	Средняя квадратическая погрешность определения координат характерных точек границ земельного участка, м
	X	Y		
1	2	3	4	5
181	790214.41	1321778.46	данные отсутствуют	данные отсутствуют
182	790230.88	1321772.7	данные отсутствуют	данные отсутствуют
183	790247.36	1321766.12	данные отсутствуют	данные отсутствуют
184	790260.31	1321762.58	данные отсутствуют	данные отсутствуют
185	790282.19	1321762.58	данные отсутствуют	данные отсутствуют
186	790285.19	1321762.83	данные отсутствуют	данные отсутствуют
187	790290.71	1321762.58	данные отсутствуют	данные отсутствуют
188	790338.94	1321762.58	данные отсутствуют	данные отсутствуют
189	790373.25	1321749.36	данные отсутствуют	данные отсутствуют
190	790372.12	1321733.49	данные отсутствуют	данные отсутствуют
191	790382.43	1321722.44	данные отсутствуют	данные отсутствуют
192	790382.44	1321722.42	данные отсутствуют	данные отсутствуют
193	790382.45	1321722.4	данные отсутствуют	данные отсутствуют
194	790385.75	1321705.94	данные отсутствуют	данные отсутствуют
195	790385.75	1321705.92	данные отсутствуют	данные отсутствуют

Государственный регистратор		ФГИС ЕГРН
полное наименование должности	подпись	инициалы, фамилия

М.П.

Выписка из Единого государственного реестра недвижимости об объекте недвижимости
Описание местоположения земельного участка

Земельный участок			
(вид объекта недвижимости)			
Лист №	Раздела 3.2	Всего листов раздела 3.2 : ____	Всего разделов: ____
Всего листов выписки: ____			
10.11.2021 № 99/2021/429615103			
Кадастровый номер:		02:17:050803:34	

Сведения о характерных точках границы земельного участка				
Система координат				
Зона №				
Номер точки	Координаты		Описание закрепления на местности	Средняя квадратическая погрешность определения координат характерных точек границ земельного участка, м
	X	Y		
1	2	3	4	5
196	790385.75	1321705.9	данные отсутствуют	данные отсутствуют
197	790381.63	1321688.6	данные отсутствуют	данные отсутствуют
198	790381.62	1321688.59	данные отсутствуют	данные отсутствуют
199	790375.03	1321670.47	данные отсутствуют	данные отсутствуют
200	790366.8	1321654.01	данные отсутствуют	данные отсутствуют
201	790366.79	1321653.99	данные отсутствуют	данные отсутствуют
202	790353.62	1321638.36	данные отсутствуют	данные отсутствуют
203	790348.69	1321620.26	данные отсутствуют	данные отсутствуют
204	790349.51	1321599.71	данные отсутствуют	данные отсутствуют
205	790351.16	1321581.6	данные отсутствуют	данные отсутствуют
206	790352.79	1321576.17	данные отсутствуют	данные отсутствуют
207	790396.99	1321538.29	данные отсутствуют	данные отсутствуют
208	790443.63	1321525.35	данные отсутствуют	данные отсутствуют
209	790453.98	1321527.32	данные отсутствуют	данные отсутствуют
210	790454	1321527.32	данные отсутствуют	данные отсутствуют

Государственный регистратор		ФГИС ЕГРН
полное наименование должности	подпись	инициалы, фамилия

М.П.

Раздел 3.2

Выписка из Единого государственного реестра недвижимости об объекте недвижимости
Описание местоположения земельного участка

Земельный участок			
(вид объекта недвижимости)			
Лист №	Раздела 3.2	Всего листов раздела 3.2 : ____	Всего разделов: ____
Всего листов выписки: ____			
10.11.2021 № 99/2021/429615103			
Кадастровый номер:		02:17:050803:34	

Сведения о характерных точках границы земельного участка				
Система координат				
Зона №				
Номер точки	Координаты		Описание закрепления на местности	Средняя квадратическая погрешность определения координат характерных точек границ земельного участка, м
	X	Y		
1	2	3	4	5
211	790470.47	1321526.49	данные отсутствуют	данные отсутствуют
212	790470.49	1321526.49	данные отсутствуют	данные отсутствуют
213	790477.77	1321525.1	данные отсутствуют	данные отсутствуют
214	790489.37	1321525.1	данные отсутствуют	данные отсутствуют
215	790544.78	1321511.9	данные отсутствуют	данные отсутствуют
216	790548.44	1321506.58	данные отсутствуют	данные отсутствуют
217	790558.63	1321500.12	данные отсутствуют	данные отсутствуют
218	790573.47	1321490.25	данные отсутствуют	данные отсутствуют
219	790573.49	1321490.24	данные отсутствуют	данные отсутствуют
220	790590.76	1321470.46	данные отсутствуют	данные отсутствуют
221	790590.77	1321470.44	данные отсутствуют	данные отсутствуют
222	790600.65	1321449.03	данные отсутствуют	данные отсутствуют
223	790609.71	1321428.46	данные отсутствуют	данные отсутствуют
224	790619.58	1321413.64	данные отсутствуют	данные отсутствуют
225	790631.44	1321404.74	данные отсутствуют	данные отсутствуют

Государственный регистратор		ФГИС ЕГРН
полное наименование должности	подпись	инициалы, фамилия

М.П.

Земельный участок			
(вид объекта недвижимости)			
Лист №	Раздела 3.2	Всего листов раздела 3.2 : ____	Всего разделов: ____
10.11.2021 № 99/2021/429615103		Всего листов выписки: ____	
Кадастровый номер:		02:17:050803:34	

Сведения о характерных точках границы земельного участка				
Система координат				
Зона №				
Номер точки	Координаты		Описание закрепления на местности	Средняя квадратическая погрешность определения координат характерных точек границ земельного участка, м
	X	Y		
1	2	3	4	5
226	790674.05	1321390.53	данные отсутствуют	данные отсутствуют
227	790681.7	1321387.05	данные отсутствуют	данные отсутствуют
228	790686.23	1321385.69	данные отсутствуют	данные отсутствуют
229	790703.53	1321383.21	данные отсутствуют	данные отсутствуют
230	790720.82	1321379.1	данные отсутствуют	данные отсутствуют
231	790720.84	1321379.09	данные отсутствуют	данные отсутствуют
232	790735.67	1321370.85	данные отсутствуют	данные отсутствуют
233	790735.69	1321370.83	данные отсутствуют	данные отсутствуют
234	790748.87	1321356.83	данные отсутствуют	данные отсутствуют
235	790748.88	1321356.81	данные отсутствуют	данные отсутствуют
236	790762.87	1321324.7	данные отсутствуют	данные отсутствуют
237	790762.88	1321324.69	данные отсутствуют	данные отсутствуют
238	790771.38	1321298.41	данные отсутствуют	данные отсутствуют
239	790772.61	1321296.99	данные отсутствуют	данные отсутствуют
240	790788.72	1321304.16	данные отсутствуют	данные отсутствуют

Государственный регистратор		ФГИС ЕГРН
полное наименование должности	подпись	инициалы, фамилия

М.П.

Раздел 3.2

Выписка из Единого государственного реестра недвижимости об объекте недвижимости
Описание местоположения земельного участка

Земельный участок			
(вид объекта недвижимости)			
Лист №	Раздела 3.2	Всего листов раздела 3.2 : ____	Всего разделов: ____
10.11.2021 № 99/2021/429615103		Всего листов выписки: ____	
Кадастровый номер:		02:17:050803:34	

Сведения о характерных точках границы земельного участка				
Система координат				
Зона №				
Номер точки	Координаты		Описание закрепления на местности	Средняя квадратическая погрешность определения координат характерных точек границ земельного участка, м
	X	Y		
1	2	3	4	5
241	790807.83	1321319.66	данные отсутствуют	данные отсутствуют
242	790795.89	1321326.83	данные отсутствуют	данные отсутствуют
243	790803.07	1321335.22	данные отсутствуют	данные отсутствуют
244	790806.65	1321343.58	данные отсутствуют	данные отсутствуют
245	790799.48	1321353.14	данные отсутствуют	данные отсутствуют
246	790805.47	1321366.32	данные отсутствуют	данные отсутствуют
247	790821.02	1321355.57	данные отсутствуют	данные отсутствуют
248	790844.95	1321351.98	данные отсутствуют	данные отсутствуют
249	790854.68	1321357.54	данные отсутствуют	данные отсутствуют
250	790836.12	1321354.13	данные отсутствуют	данные отсутствуют
251	790785.94	1321431.75	данные отсутствуют	данные отсутствуют
252	790729.83	1321551.72	данные отсутствуют	данные отсутствуют
253	790694.81	1321603.01	данные отсутствуют	данные отсутствуют
254	790672.47	1321632.58	данные отсутствуют	данные отсутствуют
255	790622.82	1321689.31	данные отсутствуют	данные отсутствуют

Государственный регистратор		ФГИС ЕГРН
полное наименование должности	подпись	инициалы, фамилия

М.П.

Выписка из Единого государственного реестра недвижимости об объекте недвижимости
Описание местоположения земельного участка

Земельный участок			
(вид объекта недвижимости)			
Лист №	Раздела 3.2	Всего листов раздела 3.2 : ____	Всего разделов: ____
10.11.2021 № 99/2021/429615103		Всего листов выписки: ____	
Кадастровый номер:		02:17:050803:34	

Сведения о характерных точках границы земельного участка				
Система координат				
Зона №				
Номер точки	Координаты		Описание закрепления на местности	Средняя квадратическая погрешность определения координат характерных точек границ земельного участка, м
	X	Y		
1	2	3	4	5
256	790543.16	1321755.32	данные отсутствуют	данные отсутствуют
257	790463.16	1321834.71	данные отсутствуют	данные отсутствуют
258	790456.4	1321911.33	данные отсутствуют	данные отсутствуют
259	790471.02	1321915.3	данные отсутствуют	данные отсутствуют
260	790523.28	1321890.53	данные отсутствуют	данные отсутствуют
261	790527.67	1321873.75	данные отсутствуют	данные отсутствуют
262	790518.76	1321847.36	данные отсутствуют	данные отсутствуют
263	790526.89	1321834.66	данные отсутствуют	данные отсутствуют
264	790592.55	1321810.08	данные отсутствуют	данные отсутствуют
265	790634.55	1321773.57	данные отсутствуют	данные отсутствуют
266	790690.15	1321761.34	данные отсутствуют	данные отсутствуют
267	790696.6	1321749.4	данные отсутствуют	данные отсутствуют
268	790697.92	1321732.14	данные отсутствуют	данные отсутствуют
269	790690.16	1321706.21	данные отсутствуют	данные отсутствуют
270	790682.22	1321697.37	данные отсутствуют	данные отсутствуют

Государственный регистратор		ФГИС ЕГРН
полное наименование должности	подпись	инициалы, фамилия

М.П.

Раздел 3.2

Выписка из Единого государственного реестра недвижимости об объекте недвижимости
Описание местоположения земельного участка

Земельный участок			
(вид объекта недвижимости)			
Лист №	Раздела 3.2	Всего листов раздела 3.2 : ____	Всего разделов: ____
10.11.2021 № 99/2021/429615103		Всего листов выписки: ____	
Кадастровый номер:		02:17:050803:34	

Сведения о характерных точках границы земельного участка				
Система координат				
Зона №				
Номер точки	Координаты		Описание закрепления на местности	Средняя квадратическая погрешность определения координат характерных точек границ земельного участка, м
	X	Y		
1	2	3	4	5
271	790696.8	1321679.06	данные отсутствуют	данные отсутствуют
272	790716.49	1321663.09	данные отсутствуют	данные отсутствуют
273	790741.22	1321657.09	данные отсутствуют	данные отсутствуют
274	790763.19	1321624.25	данные отсутствуют	данные отсутствуют
275	790767.85	1321585.8	данные отсутствуют	данные отсутствуют
276	790778.72	1321552.43	данные отсутствуют	данные отсутствуют
277	790806.14	1321512.57	данные отсутствуют	данные отсутствуют
278	790803.54	1321495.24	данные отсутствуют	данные отсутствуют
279	790794	1321478.84	данные отсутствуют	данные отсутствуют
280	790793.84	1321465.67	данные отсутствуют	данные отсутствуют
281	790806.85	1321449.59	данные отсутствуют	данные отсутствуют
282	790823.48	1321438.77	данные отсутствуют	данные отсутствуют
283	790832.32	1321436.45	данные отсутствуют	данные отсутствуют
284	790844.92	1321440.48	данные отсутствуют	данные отсутствуют
285	790893.3	1321489.97	данные отсутствуют	данные отсутствуют

Государственный регистратор		ФГИС ЕГРН
полное наименование должности	подпись	инициалы, фамилия

М.П.

Земельный участок			
(вид объекта недвижимости)			
Лист №	Раздела 3.2	Всего листов раздела 3.2 : ____	Всего разделов: ____
Всего листов выписки: ____			
10.11.2021 № 99/2021/429615103			
Кадастровый номер:		02:17:050803:34	

Сведения о характерных точках границы земельного участка				
Система координат				
Зона №				
Номер точки	Координаты		Описание закрепления на местности	Средняя квадратическая погрешность определения координат характерных точек границ земельного участка, м
	X	Y		
1	2	3	4	5
286	790982.81	1321546.76	данные отсутствуют	данные отсутствуют
287	791040.51	1321550.46	данные отсутствуют	данные отсутствуют
288	791084.65	1321538.91	данные отсутствуют	данные отсутствуют
289	791109.1	1321531.76	данные отсутствуют	данные отсутствуют
290	791148.73	1321495.33	данные отсутствуют	данные отсутствуют
291	791177.09	1321452.58	данные отсутствуют	данные отсутствуют
292	791175.95	1321395.67	данные отсутствуют	данные отсутствуют
293	791196.44	1321343.32	данные отсутствуют	данные отсутствуют
294	791227.26	1321311.93	данные отсутствуют	данные отсутствуют
295	791244.16	1321306.98	данные отсутствуют	данные отсутствуют
296	791287.17	1321308.12	данные отсутствуют	данные отсутствуют
297	791283.32	1321285.61	данные отсутствуют	данные отсутствуют
298	791273.45	1321268.5	данные отсутствуют	данные отсутствуют
299	791258	1321255.04	данные отсутствуют	данные отсутствуют
300	791226.4	1321246.87	данные отсутствуют	данные отсутствуют

Государственный регистратор		ФГИС ЕГРН
полное наименование должности	подпись	инициалы, фамилия

М.П.

Раздел 3.2

Выписка из Единого государственного реестра недвижимости об объекте недвижимости
Описание местоположения земельного участка

Земельный участок			
(вид объекта недвижимости)			
Лист №	Раздела 3.2	Всего листов раздела 3.2 : ____	Всего разделов: ____
Всего листов выписки: ____			
10.11.2021 № 99/2021/429615103			
Кадастровый номер:		02:17:050803:34	

Сведения о характерных точках границы земельного участка				
Система координат				
Зона №				
Номер точки	Координаты		Описание закрепления на местности	Средняя квадратическая погрешность определения координат характерных точек границ земельного участка, м
	X	Y		
1	2	3	4	5
301	791182.78	1321256.81	данные отсутствуют	данные отсутствуют
302	791119.41	1321302.23	данные отсутствуют	данные отсутствуют
303	791072.36	1321310.81	данные отсутствуют	данные отсутствуют
304	791048.72	1321308.73	данные отсутствуют	данные отсутствуют
305	791042.62	1321315.21	данные отсутствуют	данные отсутствуют
306	791033.29	1321345.75	данные отсутствуют	данные отсутствуют
307	791034.51	1321359.4	данные отсутствуют	данные отсутствуют
308	791042.07	1321364.76	данные отсутствуют	данные отсутствуют
309	791069.03	1321361.34	данные отсутствуют	данные отсутствуют
310	791076.77	1321367.21	данные отсутствуют	данные отсутствуют
311	791090.09	1321392.64	данные отсутствуют	данные отсутствуют
312	791085.11	1321422.69	данные отсутствуют	данные отсутствуют
313	791068.31	1321447.23	данные отсутствуют	данные отсутствуют
314	791051.43	1321427.07	данные отсутствуют	данные отсутствуют
315	791020.65	1321415.29	данные отсутствуют	данные отсутствуют

Государственный регистратор		ФГИС ЕГРН
полное наименование должности	подпись	инициалы, фамилия

М.П.

Выписка из Единого государственного реестра недвижимости об объекте недвижимости
Описание местоположения земельного участка

Земельный участок			
(вид объекта недвижимости)			
Лист №	Раздела 3.2	Всего листов раздела 3.2 : ____	Всего разделов: ____
Всего листов выписки: ____			
10.11.2021 № 99/2021/429615103			
Кадастровый номер:		02:17:050803:34	

Сведения о характерных точках границы земельного участка				
Система координат				
Зона №				
Номер точки	Координаты		Описание закрепления на местности	Средняя квадратическая погрешность определения координат характерных точек границ земельного участка, м
	X	Y		
1	2	3	4	5
316	791003.78	1321402.05	данные отсутствуют	данные отсутствуют
317	790991.64	1321402.04	данные отсутствуют	данные отсутствуют
318	790956.29	1321417.3	данные отсутствуют	данные отсутствуют
319	790924.43	1321438.92	данные отсутствуют	данные отсутствуют
320	790887.54	1321423.95	данные отсутствуют	данные отсутствуют
321	790876.84	1321409.06	данные отсутствуют	данные отсутствуют
322	790874.01	1321384.13	данные отсутствуют	данные отсутствуют
323	790858.35	1321359.64	данные отсутствуют	данные отсутствуют
324	790861.67	1321361.54	данные отсутствуют	данные отсутствуют
325	790880.79	1321351.98	данные отсутствуют	данные отсутствуют
326	790896.31	1321365.1	данные отсутствуют	данные отсутствуют
327	790910.68	1321371.1	данные отсутствуют	данные отсутствуют
328	790937	1321373.5	данные отсутствуют	данные отсутствуют
329	790963.28	1321371.1	данные отсутствуют	данные отсутствуют
330	790977.65	1321362.74	данные отсутствуют	данные отсутствуют

Государственный регистратор		ФГИС ЕГРН
полное наименование должности	подпись	инициалы, фамилия

М.П.

Раздел 3.2

Выписка из Единого государственного реестра недвижимости об объекте недвижимости
Описание местоположения земельного участка

Земельный участок			
(вид объекта недвижимости)			
Лист №	Раздела 3.2	Всего листов раздела 3.2 : ____	Всего разделов: ____
Всего листов выписки: ____			
10.11.2021 № 99/2021/429615103			
Кадастровый номер:		02:17:050803:34	

Сведения о характерных точках границы земельного участка				
Система координат				
Зона №				
Номер точки	Координаты		Описание закрепления на местности	Средняя квадратическая погрешность определения координат характерных точек границ земельного участка, м
	X	Y		
1	2	3	4	5
331	791011.12	1321336.42	данные отсутствуют	данные отсутствуют
332	791060.14	1321293.38	данные отсутствуют	данные отсутствуют
333	791097.2	1321258.7	данные отсутствуют	данные отсутствуют
334	791122.3	1321227.62	данные отсутствуют	данные отсутствуют
335	791147.41	1321197.73	данные отсутствуют	данные отсутствуют
336	791178.48	1321148.72	данные отсутствуют	данные отсутствуют
337	791215.54	1321098.51	данные отсутствуют	данные отсутствуют
338	791232.29	1321066.22	данные отсутствуют	данные отсутствуют
339	791250.19	1321057.89	данные отсутствуют	данные отсутствуют
340	791303.99	1321042.37	данные отсутствуют	данные отсутствуют
341	791333.88	1321036.37	данные отсутствуют	данные отсутствуют
342	791386.48	1321035.18	данные отсутствуют	данные отсутствуют
343	791325.55	1322112.21	данные отсутствуют	данные отсутствуют
344	791346.89	1322111.99	данные отсутствуют	данные отсутствуют
345	791359.91	1322104.87	данные отсутствуют	данные отсутствуют

Государственный регистратор		ФГИС ЕГРН
полное наименование должности	подпись	инициалы, фамилия

М.П.

Земельный участок			
(вид объекта недвижимости)			
Лист №	Раздела 3.2	Всего листов раздела 3.2 : ____	Всего разделов: ____
10.11.2021 № 99/2021/429615103		Всего листов выписки: ____	
Кадастровый номер:		02:17:050803:34	

Сведения о характерных точках границы земельного участка				
Система координат				
Зона №				
Номер точки	Координаты		Описание закрепления на местности	Средняя квадратическая погрешность определения координат характерных точек границ земельного участка, м
	X	Y		
1	2	3	4	5
346	791373.25	1322079.15	данные отсутствуют	данные отсутствуют
347	791393.88	1322061	данные отсутствуют	данные отсутствуют
348	791407.27	1322057.29	данные отсутствуют	данные отсутствуют
349	791458.56	1322063.36	данные отсутствуют	данные отсутствуют
350	791484.22	1322061.6	данные отсутствуют	данные отсутствуют
351	791513.72	1322042.59	данные отсутствуют	данные отсутствуют
352	791517.73	1322032.71	данные отсутствуют	данные отсутствуют
353	791513.54	1322013.92	данные отсутствуют	данные отсутствуют
354	791521.04	1321981.05	данные отсутствуют	данные отсутствуют
355	791544.54	1321958.58	данные отсутствуют	данные отсутствуют
356	791566.81	1321952.77	данные отсутствуют	данные отсутствуют
357	791599.9	1321955.12	данные отсутствуют	данные отсутствуют
358	791660.75	1321938.72	данные отсутствуют	данные отсутствуют
359	791707.82	1321916.02	данные отсутствуют	данные отсутствуют
360	791719.91	1321898.84	данные отсутствуют	данные отсутствуют

Государственный регистратор		ФГИС ЕГРН
полное наименование должности	подпись	инициалы, фамилия

М.П.

Раздел 3.2

Выписка из Единого государственного реестра недвижимости об объекте недвижимости
Описание местоположения земельного участка

Земельный участок			
(вид объекта недвижимости)			
Лист №	Раздела 3.2	Всего листов раздела 3.2 : ____	Всего разделов: ____
10.11.2021 № 99/2021/429615103		Всего листов выписки: ____	
Кадастровый номер:		02:17:050803:34	

Сведения о характерных точках границы земельного участка				
Система координат				
Зона №				
Номер точки	Координаты		Описание закрепления на местности	Средняя квадратическая погрешность определения координат характерных точек границ земельного участка, м
	X	Y		
1	2	3	4	5
361	791720.6	1321869.09	данные отсутствуют	данные отсутствуют
362	791725.56	1321856.5	данные отсутствуют	данные отсутствуют
363	791774.51	1321790.87	данные отсутствуют	данные отсутствуют
364	791773.05	1321757.77	данные отсутствуют	данные отсутствуют
365	791777.99	1321735.15	данные отсутствуют	данные отсутствуют
366	791796.87	1321713.4	данные отсутствуют	данные отсутствуют
367	791828.26	1321702.28	данные отсутствуют	данные отсутствуют
368	791839.05	1321692.2	данные отсутствуют	данные отсутствуют
369	791839.38	1321685.14	данные отсутствуют	данные отсутствуют
370	791832.57	1321677.54	данные отсутствуют	данные отсутствуют
371	791776.7	1321670.28	данные отсутствуют	данные отсутствуют
372	791715.73	1321650.33	данные отсутствуют	данные отсутствуют
373	791682.68	1321656.43	данные отсутствуют	данные отсутствуют
374	791680.84	1321671.32	данные отсутствуют	данные отсутствуют
375	791735.24	1321769.81	данные отсутствуют	данные отсутствуют

Государственный регистратор		ФГИС ЕГРН
полное наименование должности	подпись	инициалы, фамилия

М.П.

Выписка из Единого государственного реестра недвижимости об объекте недвижимости
Описание местоположения земельного участка

Земельный участок			
(вид объекта недвижимости)			
Лист №	Раздела 3.2	Всего листов раздела 3.2 : ____	Всего разделов: ____
Всего листов выписки: ____			
10.11.2021 № 99/2021/429615103			
Кадастровый номер:		02:17:050803:34	

Сведения о характерных точках границы земельного участка				
Система координат				
Зона №				
Номер точки	Координаты		Описание закрепления на местности	Средняя квадратическая погрешность определения координат характерных точек границ земельного участка, м
	X	Y		
1	2	3	4	5
376	791737.17	1321783.56	данные отсутствуют	данные отсутствуют
377	791728.66	1321795.04	данные отсутствуют	данные отсутствуют
378	791715.93	1321798.04	данные отсутствуют	данные отсутствуют
379	791704	1321791.64	данные отсутствуют	данные отсутствуют
380	791680.84	1321762.12	данные отсутствуют	данные отсутствуют
381	791663.7	1321732.08	данные отсутствуют	данные отсутствуют
382	791654.67	1321697.94	данные отсутствуют	данные отсутствуют
383	791630.04	1321658.64	данные отсутствуют	данные отсутствуют
384	791617.41	1321650.06	данные отсутствуют	данные отсутствуют
385	791605.39	1321651.12	данные отсутствуют	данные отсутствуют
386	791596.84	1321667.5	данные отсутствуют	данные отсутствуют
387	791593.6	1321698.2	данные отсутствуют	данные отсутствуют
388	791578.33	1321757.36	данные отсутствуют	данные отсутствуют
389	791608.04	1321817.83	данные отсутствуют	данные отсутствуют
390	791621.55	1321873.8	данные отсутствуют	данные отсутствуют

Государственный регистратор		ФГИС ЕГРН
полное наименование должности	подпись	инициалы, фамилия

М.П.

Раздел 3.2

Выписка из Единого государственного реестра недвижимости об объекте недвижимости
Описание местоположения земельного участка

Земельный участок			
(вид объекта недвижимости)			
Лист №	Раздела 3.2	Всего листов раздела 3.2 : ____	Всего разделов: ____
Всего листов выписки: ____			
10.11.2021 № 99/2021/429615103			
Кадастровый номер:		02:17:050803:34	

Сведения о характерных точках границы земельного участка				
Система координат				
Зона №				
Номер точки	Координаты		Описание закрепления на местности	Средняя квадратическая погрешность определения координат характерных точек границ земельного участка, м
	X	Y		
1	2	3	4	5
391	791617.71	1321885.76	данные отсутствуют	данные отсутствуют
392	791604.67	1321890.96	данные отсутствуют	данные отсутствуют
393	791591.15	1321886.23	данные отсутствуют	данные отсутствуют
394	791544.2	1321818.6	данные отсутствуют	данные отсутствуют
395	791518.72	1321807.27	данные отсутствуют	данные отсутствуют
396	791493.21	1321809.05	данные отсутствуют	данные отсутствуют
397	791468.17	1321830.56	данные отсутствуют	данные отсутствуют
398	791445.4	1321864.68	данные отсутствуют	данные отсутствуют
399	791450.72	1321924.76	данные отсутствуют	данные отсутствуют
400	791437.29	1321968.17	данные отсутствуют	данные отсутствуют
401	791423.89	1321978.87	данные отсутствуют	данные отсутствуют
402	791397.95	1321983.65	данные отсутствуют	данные отсутствуют
403	791371.78	1322009.97	данные отсутствуют	данные отсутствуют
404	791338.75	1322032.74	данные отсутствуют	данные отсутствуют
405	791326.25	1322028.11	данные отсутствуют	данные отсутствуют

Государственный регистратор		ФГИС ЕГРН
полное наименование должности	подпись	инициалы, фамилия

М.П.

Земельный участок			
(вид объекта недвижимости)			
Лист № _____	Раздела 3.2	Всего листов раздела 3.2 : _____	Всего разделов: _____
10.11.2021 № 99/2021/429615103			
Кадастровый номер:		02:17:050803:34	

Сведения о характерных точках границы земельного участка				
Система координат				
Зона № _____				
Номер точки	Координаты		Описание закрепления на местности	Средняя квадратическая погрешность определения координат характерных точек границ земельного участка, м
	X	Y		
1	2	3	4	5
406	791279.53	1321971.52	данные отсутствуют	данные отсутствуют
407	791270.24	1321933.2	данные отсутствуют	данные отсутствуют
408	791252.53	1321912.84	данные отсутствуют	данные отсутствуют
409	791231.48	1321897.78	данные отсутствуют	данные отсутствуют
410	791205.24	1321894.1	данные отсутствуют	данные отсутствуют
411	791162.23	1321874.31	данные отсутствуют	данные отсутствуют
412	791149.63	1321863.83	данные отсутствуют	данные отсутствуют
413	791133.4	1321861.61	данные отсутствуют	данные отсутствуют
414	791124.66	1321868.78	данные отсутствуют	данные отсутствуют
415	791119.15	1321890.49	данные отсутствуют	данные отсутствуют
416	791122.78	1321920.3	данные отсутствуют	данные отсутствуют
417	791107.4	1321942.5	данные отсутствуют	данные отсутствуют
418	791119.17	1321963.79	данные отсутствуют	данные отсутствуют
419	791205.8	1322036.02	данные отсутствуют	данные отсутствуют
420	791248.93	1322086.13	данные отсутствуют	данные отсутствуют

Государственный регистратор		ФГИС ЕГРН
полное наименование должности	подпись	инициалы, фамилия

М.П.

Раздел 3.2

Выписка из Единого государственного реестра недвижимости об объекте недвижимости
Описание местоположения земельного участка

Земельный участок			
(вид объекта недвижимости)			
Лист № _____	Раздела 3.2	Всего листов раздела 3.2 : _____	Всего разделов: _____
10.11.2021 № 99/2021/429615103			
Кадастровый номер:		02:17:050803:34	

Сведения о характерных точках границы земельного участка				
Система координат				
Зона № _____				
Номер точки	Координаты		Описание закрепления на местности	Средняя квадратическая погрешность определения координат характерных точек границ земельного участка, м
	X	Y		
1	2	3	4	5
421	791273.52	1322097.99	данные отсутствуют	данные отсутствуют
422	791299.83	1322100.9	данные отсутствуют	данные отсутствуют
423	790817.63	1322482.62	данные отсутствуют	данные отсутствуют
424	790903.72	1322419.51	данные отсутствуют	данные отсутствуют
425	790925.7	1322370.93	данные отсутствуют	данные отсутствуют
426	790921.21	1322349.62	данные отсутствуют	данные отсутствуют
427	790932.52	1322306.85	данные отсутствуют	данные отсутствуют
428	790930.11	1322293.29	данные отсутствуют	данные отсутствуют
429	790919.21	1322283.68	данные отсутствуют	данные отсутствуют
430	790884.33	1322273.98	данные отсутствуют	данные отсутствуют
431	790840.72	1322251.5	данные отсутствуют	данные отсутствуют
432	790820.54	1322249.58	данные отсутствуют	данные отсутствуют
433	790802.54	1322233.77	данные отсутствуют	данные отсутствуют
434	790729.45	1322201.18	данные отсутствуют	данные отсутствуют
435	790708.59	1322213.74	данные отсутствуют	данные отсутствуют

Государственный регистратор		ФГИС ЕГРН
полное наименование должности	подпись	инициалы, фамилия

М.П.

Выписка из Единого государственного реестра недвижимости об объекте недвижимости
Описание местоположения земельного участка

Земельный участок			
(вид объекта недвижимости)			
Лист №	Раздела 3.2	Всего листов раздела 3.2 : ____	Всего разделов: ____
10.11.2021 № 99/2021/429615103		Всего листов выписки: ____	
Кадастровый номер:		02:17:050803:34	

Сведения о характерных точках границы земельного участка				
Система координат				
Зона №				
Номер точки	Координаты		Описание закрепления на местности	Средняя квадратическая погрешность определения координат характерных точек границ земельного участка, м
	X	Y		
1	2	3	4	5
436	790698	1322191.58	данные отсутствуют	данные отсутствуют
437	790687.38	1322182.43	данные отсутствуют	данные отсутствуют
438	790635.06	1322158.61	данные отсутствуют	данные отсутствуют
439	790609.66	1322174.61	данные отсутствуют	данные отсутствуют
440	790591.36	1322199.63	данные отсутствуют	данные отсутствуют
441	790605.46	1322220.26	данные отсутствуют	данные отсутствуют
442	790629.52	1322238.7	данные отсутствуют	данные отсутствуют
443	790674.8	1322289.06	данные отсутствуют	данные отсутствуют
444	790710.08	1322314.34	данные отсутствуют	данные отсутствуют
445	790712.79	1322328.78	данные отсутствуют	данные отсутствуют
446	790684.59	1322363.23	данные отсутствуют	данные отсутствуют
447	790684.7	1322371.3	данные отсутствуют	данные отсутствуют
448	790690.95	1322377.62	данные отсутствуют	данные отсутствуют
449	790711.82	1322378.83	данные отсутствуют	данные отсутствуют
450	790750.74	1322353.61	данные отсутствуют	данные отсутствуют

Государственный регистратор		ФГИС ЕГРН
полное наименование должности	подпись	инициалы, фамилия

М.П.

Раздел 3.2

Выписка из Единого государственного реестра недвижимости об объекте недвижимости
Описание местоположения земельного участка

Земельный участок			
(вид объекта недвижимости)			
Лист №	Раздела 3.2	Всего листов раздела 3.2 : ____	Всего разделов: ____
10.11.2021 № 99/2021/429615103		Всего листов выписки: ____	
Кадастровый номер:		02:17:050803:34	

Сведения о характерных точках границы земельного участка				
Система координат				
Зона №				
Номер точки	Координаты		Описание закрепления на местности	Средняя квадратическая погрешность определения координат характерных точек границ земельного участка, м
	X	Y		
1	2	3	4	5
451	790784.89	1322344.62	данные отсутствуют	данные отсутствуют
452	790801.68	1322335.37	данные отсутствуют	данные отсутствуют
453	790816.34	1322319.61	данные отсутствуют	данные отсутствуют
454	790827.27	1322318.93	данные отсутствуют	данные отсутствуют
455	790832.16	1322336.03	данные отсутствуют	данные отсутствуют
456	790821.41	1322367.84	данные отсутствуют	данные отсутствуют
457	790784.08	1322391.5	данные отсутствуют	данные отсутствуют
458	790777.63	1322400.95	данные отсутствуют	данные отсутствуют
459	790788.91	1322418.2	данные отсутствуют	данные отсутствуют
460	790820.2	1322422.77	данные отсутствуют	данные отсутствуют
461	790826.55	1322427.8	данные отсутствуют	данные отсутствуют
462	790823.93	1322439.04	данные отсутствуют	данные отсутствуют
463	790798.3	1322470.05	данные отсутствуют	данные отсутствуют
464	790802.3	1322482.29	данные отсутствуют	данные отсутствуют
465	790768.06	1322534.69	данные отсутствуют	данные отсутствуют

Государственный регистратор		ФГИС ЕГРН
полное наименование должности	подпись	инициалы, фамилия

М.П.

Земельный участок			
(вид объекта недвижимости)			
Лист №	Раздела 3.2	Всего листов раздела 3.2 : ____	Всего разделов: ____
Всего листов выписки: ____			
10.11.2021 № 99/2021/429615103			
Кадастровый номер:		02:17:050803:34	

Сведения о характерных точках границы земельного участка				
Система координат				
Зона №				
Номер точки	Координаты		Описание закрепления на местности	Средняя квадратическая погрешность определения координат характерных точек границ земельного участка, м
	X	Y		
1	2	3	4	5
466	791062.23	1322390.98	данные отсутствуют	данные отсутствуют
467	791582.98	1322135.18	данные отсутствуют	данные отсутствуют
468	791628.18	1322110.57	данные отсутствуют	данные отсутствуют
469	791817.39	1322017.19	данные отсутствуют	данные отсутствуют
470	791817.39	1322003.01	данные отсутствуют	данные отсутствуют
471	791650.9	1322083.85	данные отсутствуют	данные отсутствуют
472	791561.7	1322126.68	данные отсутствуют	данные отсутствуют
473	791261.93	1322273.86	данные отсутствуют	данные отсутствуют
474	790756.54	1322519.33	данные отсутствуют	данные отсутствуют
475	790786.21	1322180.26	данные отсутствуют	данные отсутствуют
476	790797.77	1322174.04	данные отсутствуют	данные отсутствуют
477	790794.37	1322162.33	данные отсутствуют	данные отсутствуют
478	790664.79	1322104.68	данные отсутствуют	данные отсутствуют
479	790661.8	1322093.09	данные отсутствуют	данные отсутствуют
480	790666.22	1322066.84	данные отсутствуют	данные отсутствуют

Государственный регистратор		ФГИС ЕГРН
полное наименование должности	подпись	инициалы, фамилия

М.П.

Раздел 3.2

Выписка из Единого государственного реестра недвижимости об объекте недвижимости
Описание местоположения земельного участка

Земельный участок			
(вид объекта недвижимости)			
Лист №	Раздела 3.2	Всего листов раздела 3.2 : ____	Всего разделов: ____
Всего листов выписки: ____			
10.11.2021 № 99/2021/429615103			
Кадастровый номер:		02:17:050803:34	

Сведения о характерных точках границы земельного участка				
Система координат				
Зона №				
Номер точки	Координаты		Описание закрепления на местности	Средняя квадратическая погрешность определения координат характерных точек границ земельного участка, м
	X	Y		
1	2	3	4	5
481	790685.44	1321998.19	данные отсутствуют	данные отсутствуют
482	790673.29	1321986.55	данные отсутствуют	данные отсутствуют
483	790630.79	1321971.7	данные отсутствуют	данные отсутствуют
484	790626.39	1321993.4	данные отсутствуют	данные отсутствуют
485	790631.09	1322036.14	данные отсутствуют	данные отсутствуют
486	790626.1	1322083.38	данные отсутствуют	данные отсутствуют
487	790628.42	1322116.09	данные отсутствуют	данные отсутствуют
488	790638.29	1322123.58	данные отсутствуют	данные отсутствуют
489	790776.64	1322178.9	данные отсутствуют	данные отсутствуют
490	790454.32	1322062	данные отсутствуют	данные отсутствуют
491	790494.75	1322061.16	данные отсутствуют	данные отсутствуют
492	790522.06	1322058.88	данные отсутствуют	данные отсутствуют
493	790545.2	1322049.91	данные отсутствуют	данные отсутствуют
494	790561.03	1322031.83	данные отсутствуют	данные отсутствуют
495	790561.07	1322006.67	данные отсутствуют	данные отсутствуют

Государственный регистратор		ФГИС ЕГРН
полное наименование должности	подпись	инициалы, фамилия

М.П.

Выписка из Единого государственного реестра недвижимости об объекте недвижимости
Описание местоположения земельного участка

Земельный участок			
(вид объекта недвижимости)			
Лист №	Раздела 3.2	Всего листов раздела 3.2 : ____	Всего разделов: ____
10.11.2021 № 99/2021/429615103		Всего листов выписки: ____	
Кадастровый номер:		02:17:050803:34	

Сведения о характерных точках границы земельного участка				
Система координат				
Зона №				
Номер точки	Координаты		Описание закрепления на местности	Средняя квадратическая погрешность определения координат характерных точек границ земельного участка, м
	X	Y		
1	2	3	4	5
496	790556.14	1321994.07	данные отсутствуют	данные отсутствуют
497	790535.75	1321972.66	данные отсутствуют	данные отсутствуют
498	790510.19	1321969.22	данные отсутствуют	данные отсутствуют
499	790467.89	1321989.66	данные отсутствуют	данные отсутствуют
500	790420.23	1322027.71	данные отсутствуют	данные отсутствуют
501	790417.43	1322044.02	данные отсутствуют	данные отсутствуют
502	790428.41	1322054.11	данные отсутствуют	данные отсутствуют
503	791414.56	1321734.75	данные отсутствуют	данные отсутствуют
504	791423.47	1321722.82	данные отсутствуют	данные отсутствуют
505	791425.46	1321700.67	данные отсутствуют	данные отсутствуют
506	791398.92	1321603.33	данные отсутствуют	данные отсутствуют
507	791415.37	1321573.6	данные отсутствуют	данные отсутствуют
508	791413.15	1321554.7	данные отсутствуют	данные отсутствуют
509	791389.25	1321551.28	данные отсутствуют	данные отсутствуют
510	791365.34	1321569.49	данные отсутствуют	данные отсутствуют

Государственный регистратор		ФГИС ЕГРН
полное наименование должности	подпись	инициалы, фамилия

М.П.

Раздел 3.2

Выписка из Единого государственного реестра недвижимости об объекте недвижимости
Описание местоположения земельного участка

Земельный участок			
(вид объекта недвижимости)			
Лист №	Раздела 3.2	Всего листов раздела 3.2 : ____	Всего разделов: ____
10.11.2021 № 99/2021/429615103		Всего листов выписки: ____	
Кадастровый номер:		02:17:050803:34	

Сведения о характерных точках границы земельного участка				
Система координат				
Зона №				
Номер точки	Координаты		Описание закрепления на местности	Средняя квадратическая погрешность определения координат характерных точек границ земельного участка, м
	X	Y		
1	2	3	4	5
511	791364.21	1321621.85	данные отсутствуют	данные отсутствуют
512	791385.16	1321676.18	данные отсутствуют	данные отсутствуют
513	791403.12	1321728.17	данные отсутствуют	данные отсутствуют
514	791868.42	1322583.55	данные отсутствуют	данные отсутствуют
515	791889.01	1322577.26	данные отсутствуют	данные отсутствуют
516	791928.82	1322540.53	данные отсутствуют	данные отсутствуют
517	791944.29	1322514.01	данные отсутствуют	данные отсутствуют
518	791955.77	1322505.1	данные отсутствуют	данные отсутствуют
519	791966.07	1322486.1	данные отсутствуют	данные отсутствуют
520	791968.74	1322474.81	данные отсутствуют	данные отсутствуют
521	791963.47	1322439.1	данные отсутствуют	данные отсутствуют
522	791957.33	1322431.88	данные отсутствуют	данные отсутствуют
523	791954.6	1322421.91	данные отсутствуют	данные отсутствуют
524	791950.02	1322418.66	данные отсутствуют	данные отсутствуют
525	791943.82	1322418.26	данные отсутствуют	данные отсутствуют

Государственный регистратор		ФГИС ЕГРН
полное наименование должности	подпись	инициалы, фамилия

М.П.

Земельный участок			
(вид объекта недвижимости)			
Лист №	Раздела 3.2	Всего листов раздела 3.2 : ____	Всего разделов: ____
10.11.2021 № 99/2021/429615103		Всего листов выписки: ____	
Кадастровый номер:		02:17:050803:34	

Сведения о характерных точках границы земельного участка				
Система координат				
Зона №				
Номер точки	Координаты		Описание закрепления на местности	Средняя квадратическая погрешность определения координат характерных точек границ земельного участка, м
	X	Y		
1	2	3	4	5
526	791937.23	1322423.47	данные отсутствуют	данные отсутствуют
527	791930.94	1322440.5	данные отсутствуют	данные отсутствуют
528	791933.33	1322459.08	данные отсутствуют	данные отсутствуют
529	791931.76	1322474.25	данные отсутствуют	данные отсутствуют
530	791916.42	1322488.33	данные отсутствуют	данные отсутствуют
531	791915.91	1322500.5	данные отсутствуют	данные отсутствуют
532	791904.05	1322509.07	данные отсутствуют	данные отсутствуют
533	791871.15	1322551.18	данные отсутствуют	данные отсутствуют
534	791861.56	1322571.37	данные отсутствуют	данные отсутствуют
535	791861.13	1322580.14	данные отсутствуют	данные отсутствуют
536	791059.77	1322100.62	данные отсутствуют	данные отсутствуют
537	791132.95	1322096.74	данные отсутствуют	данные отсутствуют
538	791136.27	1322087.32	данные отсутствуют	данные отсутствуют
539	791120.48	1322069.35	данные отсутствуют	данные отсутствуют
540	791067.87	1322044.94	данные отсутствуют	данные отсутствуют

Государственный регистратор		ФГИС ЕГРН
полное наименование должности	подпись	инициалы, фамилия

М.П.

Раздел 3.2

Выписка из Единого государственного реестра недвижимости об объекте недвижимости
Описание местоположения земельного участка

Земельный участок			
(вид объекта недвижимости)			
Лист №	Раздела 3.2	Всего листов раздела 3.2 : ____	Всего разделов: ____
10.11.2021 № 99/2021/429615103		Всего листов выписки: ____	
Кадастровый номер:		02:17:050803:34	

Сведения о характерных точках границы земельного участка				
Система координат				
Зона №				
Номер точки	Координаты		Описание закрепления на местности	Средняя квадратическая погрешность определения координат характерных точек границ земельного участка, м
	X	Y		
1	2	3	4	5
541	791055.87	1322048.9	данные отсутствуют	данные отсутствуют
542	791051.14	1322087.42	данные отсутствуют	данные отсутствуют
543	791102.28	1322037.07	данные отсутствуют	данные отсутствуют
544	791124.05	1322032.01	данные отсутствуют	данные отсутствуют
545	791107.42	1322010.34	данные отсутствуют	данные отсутствуют
546	791081.12	1321954.62	данные отсутствуют	данные отсутствуют
547	791068.67	1321944.4	данные отсутствуют	данные отсутствуют
548	791054.87	1321943.81	данные отсутствуют	данные отсутствуют
549	791049.36	1321958.52	данные отсутствуют	данные отсутствуют
550	791057.92	1321985.26	данные отсутствуют	данные отсутствуют
551	791081.17	1322019.33	данные отсутствуют	данные отсутствуют
552	790721.87	1322447.76	данные отсутствуют	данные отсутствуют
553	790742.28	1322431.01	данные отсутствуют	данные отсутствуют
554	790751.14	1322421.75	данные отсутствуют	данные отсутствуют
555	790752.89	1322409.3	данные отсутствуют	данные отсутствуют

Государственный регистратор		ФГИС ЕГРН
полное наименование должности	подпись	инициалы, фамилия

М.П.

Земельный участок			
(вид объекта недвижимости)			
Лист №	Раздела 3.2	Всего листов раздела 3.2 : _____	Всего разделов: _____
10.11.2021 № 99/2021/429615103		Всего листов выписки: _____	
Кадастровый номер:		02:17:050803:34	

Сведения о характерных точках границы земельного участка				
Система координат				
Зона №				
Номер точки	Координаты		Описание закрепления на местности	Средняя квадратическая погрешность определения координат характерных точек границ земельного участка, м
	X	Y		
1	2	3	4	5
556	790743.75	1322401.63	данные отсутствуют	данные отсутствуют
557	790729.44	1322406.29	данные отсутствуют	данные отсутствуют
558	790709.79	1322426.89	данные отсутствуют	данные отсутствуют
559	790711.04	1322442.75	данные отсутствуют	данные отсутствуют
560	791696.4	1324537.1	данные отсутствуют	данные отсутствуют
561	791676.4	1324537.1	данные отсутствуют	данные отсутствуют
562	791676.4	1324567.1	данные отсутствуют	данные отсутствуют
563	791696.4	1324567.1	данные отсутствуют	данные отсутствуют

Государственный регистратор		ФГИС ЕГРН
полное наименование должности	подпись	инициалы, фамилия

М.П.

Выписка из Единого государственного реестра недвижимости об объекте недвижимости

Сведения о характеристиках объекта недвижимости

На основании запроса от 10.11.2021 г., поступившего на рассмотрение 10.11.2021 г., сообщаем, что согласно записям Единого государственного реестра недвижимости:

Земельный участок			
(вид объекта недвижимости)			
Лист № ____ Раздела 1	Всего листов раздела 1 : ____	Всего разделов: ____	Всего листов выписки: ____
10.11.2021 № 99/2021/429590000			
Кадастровый номер:		02:17:050901:8	

Номер кадастрового квартала:	02:17:050901
Дата присвоения кадастрового номера:	12.12.2007
Ранее присвоенный государственный учетный номер:	данные отсутствуют
Адрес:	установлено относительно ориентира, расположенного в границах участка. Почтовый адрес ориентира: Республика Башкортостан, р-н. Бураевский, с/с. Ванышевский
Площадь:	1827250 кв. м
Кадастровая стоимость, руб.:	4641215
Кадастровые номера расположенных в пределах земельного участка объектов недвижимости:	данные отсутствуют
Кадастровые номера объектов недвижимости, из которых образован объект недвижимости:	02:17:050901:7
Кадастровые номера образованных объектов недвижимости:	02:17:050901:22
Сведения о включении объекта недвижимости в состав предприятия как имущественного комплекса:	

Государственный регистратор		ФГИС ЕГРН
полное наименование должности	подпись	инициалы, фамилия

М.П.

Раздел 1

Выписка из Единого государственного реестра недвижимости об объекте недвижимости

Сведения о характеристиках объекта недвижимости

Земельный участок			
(вид объекта недвижимости)			
Лист № ____ Раздела 1	Всего листов раздела 1 : ____	Всего разделов: ____	Всего листов выписки: ____
10.11.2021 № 99/2021/429590000			
Кадастровый номер:		02:17:050901:8	

Категория земель:	Земли сельскохозяйственного назначения
Виды разрешенного использования:	Для возделывания сельскохозяйственных культур
Сведения о кадастровом инженере:	Нурмухаметов Ильвер Габдуллович №02-13858
Сведения о лесах, водных объектах и об иных природных объектах, расположенных в пределах земельного участка:	данные отсутствуют
Сведения о том, что земельный участок полностью или частично расположен в границах зоны с особыми условиями использования территории или территории объекта культурного наследия	данные отсутствуют
Сведения о том, что земельный участок расположен в границах особой экономической зоны, территории опережающего социально-экономического развития, зоны территориального развития в Российской Федерации, игорной зоны:	данные отсутствуют
Сведения о том, что земельный участок расположен в границах особо охраняемой природной территории, охотничьих угодий, лесничеств, лесопарков:	данные отсутствуют
Сведения о результатах проведения государственного земельного надзора:	данные отсутствуют
Сведения о расположении земельного участка в границах территории, в отношении которой утвержден проект межевания территории:	данные отсутствуют

Государственный регистратор		ФГИС ЕГРН
полное наименование должности	подпись	инициалы, фамилия

М.П.

Выписка из Единого государственного реестра недвижимости об объекте недвижимости
Сведения о характеристиках объекта недвижимости

Земельный участок			
<small>(вид объекта недвижимости)</small>			
Лист № ____ Раздела 1	Всего листов раздела 1 : ____	Всего разделов: ____	Всего листов выписки: ____
10.11.2021 № 99/2021/429590000			
Кадастровый номер:		02:17:050901:8	
Условный номер земельного участка:	данные отсутствуют		
Сведения о принятии акта и (или) заключении договора, предусматривающих предоставление в соответствии с земельным законодательством исполнительным органом государственной власти или органом местного самоуправления находящегося в государственной или муниципальной собственности земельного участка для строительства наемного дома социального использования или наемного дома коммерческого использования:	данные отсутствуют		
Сведения о том, что земельный участок или земельные участки образованы на основании решения об изъятии земельного участка и (или) расположенного на нем объекта недвижимости для государственных или муниципальных нужд:	данные отсутствуют		
Сведения о том, что земельный участок образован из земель или земельного участка, государственная собственность на которые не разграничена:	данные отсутствуют		
Сведения о наличии земельного спора о местоположении границ земельных участков:	данные отсутствуют		
Статус записи об объекте недвижимости:	Сведения об объекте недвижимости имеют статус "актуальные, ранее учтенные"		
Особые отметки:	Граница земельного участка не установлена в соответствии с требованиями земельного законодательства. Посредством данного земельного участка обеспечен доступ к земельному участку (земельным участкам) с кадастровым номером (кадастровыми номерами) 02:17:050901:26. Сведения необходимые для заполнения раздела 2 отсутствуют. Сведения необходимые для заполнения раздела 3.1 отсутствуют. Сведения необходимые для заполнения раздела 4 отсутствуют.		
Получатель выписки:	Рачкова Елена Сергеевна		

Государственный регистратор		ФГИС ЕГРН
полное наименование должности	подпись	инициалы, фамилия

М.П.


Раздел 2

Выписка из Единого государственного реестра недвижимости об объекте недвижимости
Сведения о зарегистрированных правах

Государственный регистратор		ФГИС ЕГРН
полное наименование должности	подпись	инициалы, фамилия

М.П.

Земельный участок			
(вид объекта недвижимости)			
Лист № <u> </u> Раздела 3	Всего листов раздела 3 : <u> </u>	Всего разделов: <u> </u>	Всего листов выписки: <u> </u>
10.11.2021 № 99/2021/429590000			
Кадастровый номер:		02:17:050901:8	

План (чертеж, схема) земельного участка			
			
Масштаб 1: данные отсутствуют	Условные обозначения:		

Государственный регистратор		ФГИС ЕГРН
полное наименование должности	подпись	инициалы, фамилия

М.П.

Выписка из Единого государственного реестра недвижимости об объекте недвижимости
Описание местоположения земельного участка

Раздел 3.2

Земельный участок			
(вид объекта недвижимости)			
Лист № <u> </u> Раздела 3.2	Всего листов раздела 3.2 : <u> </u>	Всего разделов: <u> </u>	Всего листов выписки: <u> </u>
10.11.2021 № 99/2021/429590000			
Кадастровый номер:		02:17:050901:8	

Сведения о характерных точках границы земельного участка				
Система координат				
Зона №				
Номер точки	Координаты		Описание закрепления на местности	Средняя квадратическая погрешность определения координат характерных точек границ земельного участка, м
	X	Y		
1	2	3	4	5
1	796982.1	1324941.06	данные отсутствуют	данные отсутствуют
2	797078.2	1324968	данные отсутствуют	данные отсутствуют
3	797193.33	1325000.66	данные отсутствуют	данные отсутствуют
4	797295.47	1325028.06	данные отсутствуют	данные отсутствуют
5	797379.04	1325052.93	данные отсутствуют	данные отсутствуют
6	797445.21	1325069.88	данные отсутствуют	данные отсутствуют
7	797521.09	1325090.66	данные отсутствуют	данные отсутствуют
8	797602.49	1325112.55	данные отсутствуют	данные отсутствуют
9	797657.79	1325126.91	данные отсутствуют	данные отсутствуют
10	797728.26	1325146.67	данные отсутствуют	данные отсутствуют
11	797838	1325176.82	данные отсутствуют	данные отсутствуют
12	797948.07	1325207.9	данные отсутствуют	данные отсутствуют
13	798071.54	1325241.23	данные отсутствуют	данные отсутствуют
14	798151.18	1325263.5	данные отсутствуют	данные отсутствуют
15	798201.17	1325276.15	данные отсутствуют	данные отсутствуют

Государственный регистратор		ФГИС ЕГРН
полное наименование должности	подпись	инициалы, фамилия

М.П.

Выписка из Единого государственного реестра недвижимости об объекте недвижимости
Описание местоположения земельного участка

Земельный участок			
(вид объекта недвижимости)			
Лист №	Раздела 3.2	Всего листов раздела 3.2 : ____	Всего разделов: ____
Всего листов выписки: ____			
10.11.2021 № 99/2021/429590000			
Кадастровый номер:		02:17:050901:8	

Сведения о характерных точках границы земельного участка				
Система координат				
Зона №				
Номер точки	Координаты		Описание закрепления на местности	Средняя квадратическая погрешность определения координат характерных точек границ земельного участка, м
	X	Y		
1	2	3	4	5
16	798225.98	1325289.93	данные отсутствуют	данные отсутствуют
17	798263.16	1325320.92	данные отсутствуют	данные отсутствуют
18	798300.16	1325349.55	данные отсутствуют	данные отсутствуют
19	798323.89	1325367.98	данные отсутствуют	данные отсутствуют
20	798253.31	1325392.4	данные отсутствуют	данные отсутствуют
21	798225.61	1325391.57	данные отсутствуют	данные отсутствуют
22	798225.59	1325391.57	данные отсутствуют	данные отсутствуют
23	798199.1	1325397.91	данные отсутствуют	данные отсутствуют
24	798199.08	1325397.92	данные отсутствуют	данные отсутствуют
25	798176.04	1325411.17	данные отсутствуют	данные отсутствуют
26	798150.84	1325427.87	данные отсутствуют	данные отсутствуют
27	797787.47	1325553.62	данные отсутствуют	данные отсутствуют
28	797693.64	1325659.99	данные отсутствуют	данные отсутствуют
29	797683.2	1325658.18	данные отсутствуют	данные отсутствуют
30	797648.07	1325651.85	данные отсутствуют	данные отсутствуют

Государственный регистратор		ФГИС ЕГРН
полное наименование должности	подпись	инициалы, фамилия

М.П.

Раздел 3.2

Выписка из Единого государственного реестра недвижимости об объекте недвижимости
Описание местоположения земельного участка

Земельный участок			
(вид объекта недвижимости)			
Лист №	Раздела 3.2	Всего листов раздела 3.2 : ____	Всего разделов: ____
Всего листов выписки: ____			
10.11.2021 № 99/2021/429590000			
Кадастровый номер:		02:17:050901:8	

Сведения о характерных точках границы земельного участка				
Система координат				
Зона №				
Номер точки	Координаты		Описание закрепления на местности	Средняя квадратическая погрешность определения координат характерных точек границ земельного участка, м
	X	Y		
1	2	3	4	5
31	797648.04	1325651.85	данные отсутствуют	данные отсутствуют
32	797621.55	1325655.88	данные отсутствуют	данные отсутствуют
33	797621.53	1325655.88	данные отсутствуют	данные отсутствуют
34	797578.35	1325669.13	данные отсутствуют	данные отсутствуют
35	797578.34	1325669.14	данные отсутствуют	данные отсутствуют
36	797494.85	1325708.29	данные отсутствуют	данные отсутствуют
37	797494.83	1325708.3	данные отсутствуют	данные отсутствуют
38	797479.28	1325721.53	данные отсутствуют	данные отсутствуют
39	797479.26	1325721.57	данные отсутствуют	данные отсутствуют
40	797472.64	1325740.29	данные отсутствуют	данные отсутствуют
41	797472.63	1325740.33	данные отсутствуют	данные отсутствуют
42	797475.22	1325772.29	данные отсутствуют	данные отсутствуют
43	797475.15	1325774.34	данные отсутствуют	данные отсутствуют
44	797464.05	1325777.26	данные отсутствуют	данные отсутствуют
45	797442.12	1325783.06	данные отсутствуют	данные отсутствуют

Государственный регистратор		ФГИС ЕГРН
полное наименование должности	подпись	инициалы, фамилия

М.П.

Земельный участок			
(вид объекта недвижимости)			
Лист №	Раздела 3.2	Всего листов раздела 3.2 : ____	Всего разделов: ____
10.11.2021 № 99/2021/429590000		Всего листов выписки: ____	
Кадастровый номер:		02:17:050901:8	

Сведения о характерных точках границы земельного участка				
Система координат				
Зона №				
Номер точки	Координаты		Описание закрепления на местности	Средняя квадратическая погрешность определения координат характерных точек границ земельного участка, м
	X	Y		
1	2	3	4	5
46	797461.78	1325832.02	данные отсутствуют	данные отсутствуют
47	797327.58	1325965.46	данные отсутствуют	данные отсутствуют
48	797337.52	1325974.45	данные отсутствуют	данные отсутствуют
49	797335.18	1325974.9	данные отсутствуют	данные отсутствуют
50	797335.15	1325974.91	данные отсутствуют	данные отсутствуют
51	797335.12	1325974.95	данные отсутствуют	данные отсутствуют
52	797335.11	1325974.99	данные отсутствуют	данные отсутствуют
53	797335.12	1325975.03	данные отсутствуют	данные отсутствуют
54	797335.13	1325975.04	данные отсутствуют	данные отсутствуют
55	797338.36	1325979.57	данные отсутствуют	данные отсутствуют
56	797338.37	1325979.59	данные отсутствуют	данные отсутствуют
57	797360.93	1325999.09	данные отсутствуют	данные отсутствуют
58	797363.47	1326001.96	данные отсутствуют	данные отсутствуют
59	797365.24	1326005.53	данные отсутствуют	данные отсутствуют
60	797365.25	1326005.54	данные отсутствуют	данные отсутствуют

Государственный регистратор		ФГИС ЕГРН
полное наименование должности	подпись	инициалы, фамилия

М.П.

Раздел 3.2

Выписка из Единого государственного реестра недвижимости об объекте недвижимости
Описание местоположения земельного участка

Земельный участок			
(вид объекта недвижимости)			
Лист №	Раздела 3.2	Всего листов раздела 3.2 : ____	Всего разделов: ____
10.11.2021 № 99/2021/429590000		Всего листов выписки: ____	
Кадастровый номер:		02:17:050901:8	

Сведения о характерных точках границы земельного участка				
Система координат				
Зона №				
Номер точки	Координаты		Описание закрепления на местности	Средняя квадратическая погрешность определения координат характерных точек границ земельного участка, м
	X	Y		
1	2	3	4	5
61	797390.59	1326038.93	данные отсутствуют	данные отсутствуют
62	797390.6	1326038.95	данные отсутствуют	данные отсутствуют
63	797398.66	1326046.17	данные отсутствуют	данные отсутствуют
64	797398.68	1326046.18	данные отсутствуют	данные отсутствуют
65	797398.7	1326046.19	данные отсутствуют	данные отсутствуют
66	797409.07	1326048.2	данные отсутствуют	данные отсутствуют
67	797409.09	1326048.2	данные отсутствуют	данные отсутствуют
68	797409.11	1326048.2	данные отсутствуют	данные отсутствуют
69	797417.08	1326046.44	данные отсутствуют	данные отсутствуют
70	797428.41	1326056.69	данные отсутствуют	данные отсутствуют
71	797426.61	1326061.43	данные отсутствуют	данные отсутствуют
72	797424.84	1326064.05	данные отсутствуют	данные отсутствуют
73	797412.71	1326073.15	данные отсутствуют	данные отсутствуют
74	797383.8	1326093.17	данные отсутствуют	данные отсутствуют
75	797385.59	1326091.13	данные отсутствуют	данные отсутствуют

Государственный регистратор		ФГИС ЕГРН
полное наименование должности	подпись	инициалы, фамилия

М.П.

Выписка из Единого государственного реестра недвижимости об объекте недвижимости
Описание местоположения земельного участка

Земельный участок			
(вид объекта недвижимости)			
Лист №	Раздела 3.2	Всего листов раздела 3.2 : ____	Всего разделов: ____
Всего листов выписки: ____			
10.11.2021 № 99/2021/429590000			
Кадастровый номер:		02:17:050901:8	

Сведения о характерных точках границы земельного участка				
Система координат				
Зона №				
Номер точки	Координаты		Описание закрепления на местности	Средняя квадратическая погрешность определения координат характерных точек границ земельного участка, м
	X	Y		
1	2	3	4	5
76	797382.41	1326083.84	данные отсутствуют	данные отсутствуют
77	797348.27	1326085.82	данные отсутствуют	данные отсутствуют
78	797331.67	1326091.71	данные отсутствуют	данные отсутствуют
79	797318.97	1326091.09	данные отсутствуют	данные отсутствуют
80	797310.71	1326083.55	данные отсутствуют	данные отсутствуют
81	797314.92	1326070.01	данные отсутствуют	данные отсутствуют
82	797335.46	1326050.23	данные отсутствуют	данные отсутствуют
83	797313.33	1326026.72	данные отсутствуют	данные отсутствуют
84	797266.15	1326094.9	данные отсутствуют	данные отсутствуют
85	797036.95	1326125.38	данные отсутствуют	данные отсутствуют
86	796982.5	1326124.2	данные отсутствуют	данные отсутствуют
87	797012.92	1326085.28	данные отсутствуют	данные отсутствуют
88	796893	1326073.78	данные отсутствуют	данные отсутствуют
89	796862.13	1326046.59	данные отсутствуют	данные отсутствуют
90	796816.5	1326059.24	данные отсутствуют	данные отсутствуют

Государственный регистратор		ФГИС ЕГРН
полное наименование должности	подпись	инициалы, фамилия

М.П.

Раздел 3.2

Выписка из Единого государственного реестра недвижимости об объекте недвижимости
Описание местоположения земельного участка

Земельный участок			
(вид объекта недвижимости)			
Лист №	Раздела 3.2	Всего листов раздела 3.2 : ____	Всего разделов: ____
Всего листов выписки: ____			
10.11.2021 № 99/2021/429590000			
Кадастровый номер:		02:17:050901:8	

Сведения о характерных точках границы земельного участка				
Система координат				
Зона №				
Номер точки	Координаты		Описание закрепления на местности	Средняя квадратическая погрешность определения координат характерных точек границ земельного участка, м
	X	Y		
1	2	3	4	5
91	796774.64	1326117.76	данные отсутствуют	данные отсутствуют
92	796703.63	1326081.13	данные отсутствуют	данные отсутствуют
93	796674.84	1326128.79	данные отсутствуют	данные отсутствуют
94	796671.71	1326160.86	данные отсутствуют	данные отсутствуют
95	796641.21	1326160.86	данные отсутствуют	данные отсутствуют
96	796598.14	1326122.74	данные отсутствуют	данные отсутствуют
97	796555.59	1326172.27	данные отсутствуют	данные отсутствуют
98	796516.13	1326143.24	данные отсутствуют	данные отсутствуют
99	796449.72	1326151.95	данные отсутствуют	данные отсутствуют
100	796419.33	1326177.27	данные отсутствуют	данные отсутствуют
101	796386.29	1326157.35	данные отсутствуют	данные отсутствуют
102	796343.5	1326138.12	данные отсутствуют	данные отсутствуют
103	796325.8	1326172.29	данные отсутствуют	данные отсутствуют
104	796260.91	1326245.3	данные отсутствуют	данные отсутствуют
105	796226.03	1326261.15	данные отсутствуют	данные отсутствуют

Государственный регистратор		ФГИС ЕГРН
полное наименование должности	подпись	инициалы, фамилия

М.П.

Выписка из Единого государственного реестра недвижимости об объекте недвижимости
Описание местоположения земельного участка

Земельный участок			
<small>(вид объекта недвижимости)</small>			
Лист № <u> </u> Раздела 3.2	Всего листов раздела 3.2 : <u> </u>	Всего разделов: <u> </u>	Всего листов выписки: <u> </u>
10.11.2021 № 99/2021/429590000			
Кадастровый номер:		02:17:050901:8	

Сведения о характерных точках границы земельного участка				
Система координат				
Зона №				
Номер точки	Координаты		Описание закрепления на местности	Средняя квадратическая погрешность определения координат характерных точек границ земельного участка, м
	X	Y		
1	2	3	4	5
106	796137.69	1326264.56	данные отсутствуют	данные отсутствуют
107	796117.37	1326249.49	данные отсутствуют	данные отсутствуют
108	796135.94	1326207.71	данные отсутствуют	данные отсутствуют
109	796129.97	1326191.3	данные отсутствуют	данные отсутствуют
110	796082.46	1326212.67	данные отсутствуют	данные отсутствуют
111	796044.79	1326216.48	данные отсутствуют	данные отсутствуют
112	796041.71	1326187.91	данные отсутствуют	данные отсутствуют
113	796077.25	1326132.89	данные отсутствуют	данные отсутствуют
114	796058.48	1326111.52	данные отсутствуют	данные отсутствуют
115	796019.07	1326096.34	данные отсутствуют	данные отсутствуют
116	796003.53	1326058.56	данные отсутствуют	данные отсутствуют
117	795934.94	1326033.59	данные отсутствуют	данные отсутствуют
118	795898.42	1326064.89	данные отсутствуют	данные отсутствуют
119	795887.65	1326120.8	данные отсутствуют	данные отсутствуют
120	795887.06	1326174.18	данные отсутствуют	данные отсутствуют

Государственный регистратор		ФГИС ЕГРН
полное наименование должности	подпись	инициалы, фамилия

М.П.

Раздел 3.2

Выписка из Единого государственного реестра недвижимости об объекте недвижимости
Описание местоположения земельного участка

Земельный участок			
<small>(вид объекта недвижимости)</small>			
Лист № <u> </u> Раздела 3.2	Всего листов раздела 3.2 : <u> </u>	Всего разделов: <u> </u>	Всего листов выписки: <u> </u>
10.11.2021 № 99/2021/429590000			
Кадастровый номер:		02:17:050901:8	

Сведения о характерных точках границы земельного участка				
Система координат				
Зона №				
Номер точки	Координаты		Описание закрепления на местности	Средняя квадратическая погрешность определения координат характерных точек границ земельного участка, м
	X	Y		
1	2	3	4	5
121	795901.73	1326204.68	данные отсутствуют	данные отсутствуют
122	795914.04	1326218.17	данные отсутствуют	данные отсутствуют
123	795915.8	1326226.39	данные отсутствуют	данные отсутствуют
124	795904.66	1326234.6	данные отсутствуют	данные отсутствуют
125	795838.57	1326220.3	данные отсутствуют	данные отсутствуют
126	795797.65	1326222.77	данные отсутствуют	данные отсутствуют
127	795755.35	1326250.54	данные отсутствуют	данные отсутствуют
128	795714.59	1326267.33	данные отсутствуют	данные отсутствуют
129	795693.9	1326311.87	данные отсутствуют	данные отсутствуют
130	795692.22	1326313.55	данные отсутствуют	данные отсутствуют
131	795683.85	1326320.05	данные отсутствуют	данные отсутствуют
132	795673.62	1326325.01	данные отсутствуют	данные отсутствуют
133	795673.61	1326325.02	данные отсутствуют	данные отсутствуют
134	795666.18	1326329.97	данные отсутствуют	данные отсутствуют
135	795660.3	1326331.81	данные отсутствуют	данные отсутствуют

Государственный регистратор		ФГИС ЕГРН
полное наименование должности	подпись	инициалы, фамилия

М.П.

Выписка из Единого государственного реестра недвижимости об объекте недвижимости
Описание местоположения земельного участка

Земельный участок			
(вид объекта недвижимости)			
Лист №	Раздела 3.2	Всего листов раздела 3.2 : ____	Всего разделов: ____
10.11.2021 № 99/2021/429590000		Всего листов выписки: ____	
Кадастровый номер:		02:17:050901:8	

Сведения о характерных точках границы земельного участка				
Система координат				
Зона №				
Номер точки	Координаты		Описание закрепления на местности	Средняя квадратическая погрешность определения координат характерных точек границ земельного участка, м
	X	Y		
1	2	3	4	5
136	795654.72	1326332.44	данные отсутствуют	данные отсутствуют
137	795646.34	1326333.99	данные отсутствуют	данные отсутствуют
138	795646.32	1326334	данные отсутствуют	данные отсутствуют
139	795646.29	1326334.02	данные отсутствуют	данные отсутствуют
140	795642.26	1326338.98	данные отсутствуют	данные отсутствуют
141	795637	1326343.63	данные отсутствуют	данные отсутствуют
142	795636.99	1326343.64	данные отсутствуют	данные отсутствуют
143	795632.33	1326349.54	данные отсутствуют	данные отсутствуют
144	795632.32	1326349.55	данные отсутствуют	данные отсутствуют
145	795628.3	1326355.73	данные отсутствуют	данные отсутствуют
146	795624.54	1326359.27	данные отсутствуют	данные отсутствуют
147	795620.28	1326360.16	данные отсутствуют	данные отсутствуют
148	795593.9	1326382.48	данные отсутствуют	данные отсутствуют
149	795589.28	1326381.77	данные отсутствуют	данные отсутствуют
150	795589.25	1326381.77	данные отсутствуют	данные отсутствуют

Государственный регистратор		ФГИС ЕГРН
полное наименование должности	подпись	инициалы, фамилия

М.П.

Выписка из Единого государственного реестра недвижимости об объекте недвижимости
Описание местоположения земельного участка

Земельный участок			
(вид объекта недвижимости)			
Лист №	Раздела 3.2	Всего листов раздела 3.2 : ____	Всего разделов: ____
10.11.2021 № 99/2021/429590000		Всего листов выписки: ____	
Кадастровый номер:		02:17:050901:8	

Сведения о характерных точках границы земельного участка				
Система координат				
Зона №				
Номер точки	Координаты		Описание закрепления на местности	Средняя квадратическая погрешность определения координат характерных точек границ земельного участка, м
	X	Y		
1	2	3	4	5
151	795580.87	1326384.57	данные отсутствуют	данные отсутствуют
152	795580.86	1326384.58	данные отсутствуют	данные отсутствуют
153	795580.83	1326384.6	данные отсутствуют	данные отсутствуют
154	795577.11	1326388.93	данные отсутствуют	данные отсутствуют
155	795576.04	1326389.94	данные отсутствуют	данные отсутствуют
156	795559.94	1326389.94	данные отсутствуют	данные отсутствуют
157	795556.16	1326385.21	данные отсутствуют	данные отсутствуют
158	795553.37	1326381.18	данные отсутствуют	данные отсутствуют
159	795553.35	1326381.15	данные отсутствуют	данные отсутствуют
160	795553.33	1326381.15	данные отсутствуют	данные отсутствуют
161	795543.43	1326377.13	данные отсутствуют	данные отсутствуют
162	795540.96	1326373.44	данные отсутствуют	данные отсутствуют
163	795540.93	1326373.41	данные отсутствуют	данные отсутствуют
164	795535.34	1326370.91	данные отсутствуют	данные отсутствуют
165	795535.29	1326370.9	данные отсутствуют	данные отсутствуют

Государственный регистратор		ФГИС ЕГРН
полное наименование должности	подпись	инициалы, фамилия

М.П.

Земельный участок			
(вид объекта недвижимости)			
Лист №	Раздела 3.2	Всего листов раздела 3.2 : ____	Всего разделов: ____
10.11.2021 № 99/2021/429590000		Всего листов выписки: ____	
Кадастровый номер:		02:17:050901:8	

Сведения о характерных точках границы земельного участка				
Система координат				
Зона №				
Номер точки	Координаты		Описание закрепления на местности	Средняя квадратическая погрешность определения координат характерных точек границ земельного участка, м
	X	Y		
1	2	3	4	5
166	795529.09	1326371.85	данные отсутствуют	данные отсутствуют
167	795529.06	1326371.86	данные отсутствуют	данные отсутствуют
168	795524.1	1326374.64	данные отсутствуют	данные отсутствуют
169	795521.26	1326375.65	данные отсутствуют	данные отсутствуют
170	795509.27	1326370.99	данные отсутствуют	данные отсутствуют
171	795473.96	1326359.22	данные отсутствуют	данные отсутствуют
172	795468.04	1326355.1	данные отсутствуют	данные отсутствуют
173	795468.02	1326355.1	данные отсутствуют	данные отсутствуют
174	795459.95	1326352	данные отсутствуют	данные отсутствуют
175	795459.94	1326351.99	данные отсутствуют	данные отсутствуют
176	795453.12	1326350.44	данные отсутствуют	данные отсутствуют
177	795453.1	1326350.44	данные отсутствуют	данные отсутствуют
178	795446.99	1326350.23	данные отсутствуют	данные отсутствуют
179	795444.29	1326349.33	данные отсутствуют	данные отсутствуют
180	795432.46	1326352.29	данные отсутствуют	данные отсутствуют

Государственный регистратор		ФГИС ЕГРН
полное наименование должности	подпись	инициалы, фамилия

М.П.

Раздел 3.2

Выписка из Единого государственного реестра недвижимости об объекте недвижимости
Описание местоположения земельного участка

Земельный участок			
(вид объекта недвижимости)			
Лист №	Раздела 3.2	Всего листов раздела 3.2 : ____	Всего разделов: ____
10.11.2021 № 99/2021/429590000		Всего листов выписки: ____	
Кадастровый номер:		02:17:050901:8	

Сведения о характерных точках границы земельного участка				
Система координат				
Зона №				
Номер точки	Координаты		Описание закрепления на местности	Средняя квадратическая погрешность определения координат характерных точек границ земельного участка, м
	X	Y		
1	2	3	4	5
181	795430.46	1326352.29	данные отсутствуют	данные отсутствуют
182	795428.54	1326351.87	данные отсутствуют	данные отсутствуют
183	795484.29	1326322.02	данные отсутствуют	данные отсутствуют
184	795500.41	1326303.83	данные отсутствуют	данные отсутствуют
185	795506.74	1326290.71	данные отсутствуют	данные отсутствуют
186	795504.63	1326283.18	данные отсутствуют	данные отсутствуют
187	795493.07	1326279.9	данные отсутствуют	данные отсутствуют
188	795458.98	1326291.73	данные отсутствуют	данные отсутствуют
189	795433.34	1326291.71	данные отсутствуют	данные отсутствуют
190	795429.21	1326266.19	данные отсутствуют	данные отсутствуют
191	795417.67	1326262.42	данные отсутствуют	данные отсутствуют
192	795362.74	1326282.68	данные отсутствуют	данные отсутствуют
193	795346.12	1326295.71	данные отсутствуют	данные отсутствуют
194	795313.08	1326337.3	данные отсутствуют	данные отсутствуют
195	795312.83	1326351.01	данные отсутствуют	данные отсутствуют

Государственный регистратор		ФГИС ЕГРН
полное наименование должности	подпись	инициалы, фамилия

М.П.

Выписка из Единого государственного реестра недвижимости об объекте недвижимости
Описание местоположения земельного участка

Земельный участок			
(вид объекта недвижимости)			
Лист №	Раздела 3.2	Всего листов раздела 3.2 : ____	Всего разделов: ____
Всего листов выписки: ____			
10.11.2021 № 99/2021/429590000			
Кадастровый номер:		02:17:050901:8	

Сведения о характерных точках границы земельного участка				
Система координат				
Зона №				
Номер точки	Координаты		Описание закрепления на местности	Средняя квадратическая погрешность определения координат характерных точек границ земельного участка, м
	X	Y		
1	2	3	4	5
196	795320.32	1326361.35	данные отсутствуют	данные отсутствуют
197	795323.73	1326362.62	данные отсутствуют	данные отсутствуют
198	795311.62	1326368.27	данные отсутствуют	данные отсутствуют
199	795297.36	1326365.9	данные отсутствуют	данные отсутствуют
200	795292.15	1326362.24	данные отсутствуют	данные отсутствуют
201	795292.1	1326362.23	данные отсутствуют	данные отсутствуют
202	795274.43	1326361.29	данные отсутствуют	данные отсутствуют
203	795267.32	1326359.44	данные отсутствуют	данные отсутствуют
204	795260.2	1326355.1	данные отсутствуют	данные отсутствуют
205	795260.16	1326355.09	данные отсутствуют	данные отсутствуют
206	795254.56	1326354.47	данные отсутствуют	данные отсутствуют
207	795254.51	1326354.48	данные отсутствуют	данные отсутствуют
208	795249.87	1326357.26	данные отсутствуют	данные отсутствуют
209	795245.27	1326358.49	данные отсутствуют	данные отсутствуют
210	795241.88	1326356.96	данные отсутствуют	данные отсутствуют

Государственный регистратор		ФГИС ЕГРН
полное наименование должности	подпись	инициалы, фамилия

М.П.

Раздел 3.2

Выписка из Единого государственного реестра недвижимости об объекте недвижимости
Описание местоположения земельного участка

Земельный участок			
(вид объекта недвижимости)			
Лист №	Раздела 3.2	Всего листов раздела 3.2 : ____	Всего разделов: ____
Всего листов выписки: ____			
10.11.2021 № 99/2021/429590000			
Кадастровый номер:		02:17:050901:8	

Сведения о характерных точках границы земельного участка				
Система координат				
Зона №				
Номер точки	Координаты		Описание закрепления на местности	Средняя квадратическая погрешность определения координат характерных точек границ земельного участка, м
	X	Y		
1	2	3	4	5
211	795241.85	1326356.95	данные отсутствуют	данные отсутствуют
212	795236.57	1326356.33	данные отсутствуют	данные отсутствуют
213	795236.54	1326356.34	данные отсутствуют	данные отсутствуют
214	795233.12	1326357.58	данные отсутствуют	данные отсутствуют
215	795233.08	1326357.61	данные отсутствуют	данные отсутствуют
216	795229.23	1326364.1	данные отсутствуют	данные отсутствуют
217	795212.86	1326373.92	данные отсутствуют	данные отсутствуют
218	795208.99	1326372.77	данные отсутствуют	данные отсутствуют
219	795208.95	1326372.77	данные отсутствуют	данные отсутствуют
220	795201.82	1326373.7	данные отсутствуют	данные отсутствуют
221	795201.8	1326373.7	данные отсутствуют	данные отсутствуют
222	795196.86	1326375.25	данные отсутствуют	данные отсутствуют
223	795192.56	1326374.02	данные отсутствуют	данные отсутствуют
224	795189.16	1326371.54	данные отсутствуют	данные отсутствуют
225	795189.13	1326371.53	данные отсутствуют	данные отсутствуют

Государственный регистратор		ФГИС ЕГРН
полное наименование должности	подпись	инициалы, фамилия

М.П.

Земельный участок			
(вид объекта недвижимости)			
Лист №	Раздела 3.2	Всего листов раздела 3.2 : ____	Всего разделов: ____
Всего листов выписки: ____			
10.11.2021 № 99/2021/429590000			
Кадастровый номер:		02:17:050901:8	

Сведения о характерных точках границы земельного участка				
Система координат				
Зона №				
Номер точки	Координаты		Описание закрепления на местности	Средняя квадратическая погрешность определения координат характерных точек границ земельного участка, м
	X	Y		
1	2	3	4	5
226	795183.22	1326370.29	данные отсутствуют	данные отсутствуют
227	795177.63	1326369.97	данные отсутствуют	данные отсутствуют
228	795177.59	1326369.98	данные отсутствуют	данные отсутствуют
229	795173.59	1326371.84	данные отсутствуют	данные отсутствуют
230	795169.28	1326370.61	данные отсутствуют	данные отсутствуют
231	795165.25	1326368.43	данные отсутствуют	данные отсутствуют
232	795157.81	1326365.32	данные отсутствуют	данные отсутствуют
233	795148.19	1326362.53	данные отсутствуют	данные отсутствуют
234	795148.16	1326362.53	данные отсутствуют	данные отсутствуют
235	795140.09	1326362.53	данные отсутствуют	данные отсутствуют
236	795123.03	1326362.23	данные отсутствуют	данные отсутствуют
237	795111.23	1326361.61	данные отсутствуют	данные отсутствуют
238	795104.41	1326362.53	данные отсутствуют	данные отсутствуют
239	795104.38	1326362.54	данные отсутствуют	данные отсутствуют
240	795104.37	1326362.55	данные отсутствуют	данные отсутствуют

Государственный регистратор		ФГИС ЕГРН
полное наименование должности	подпись	инициалы, фамилия

М.П.

Раздел 3.2

Выписка из Единого государственного реестра недвижимости об объекте недвижимости
Описание местоположения земельного участка

Земельный участок			
(вид объекта недвижимости)			
Лист №	Раздела 3.2	Всего листов раздела 3.2 : ____	Всего разделов: ____
Всего листов выписки: ____			
10.11.2021 № 99/2021/429590000			
Кадастровый номер:		02:17:050901:8	

Сведения о характерных точках границы земельного участка				
Система координат				
Зона №				
Номер точки	Координаты		Описание закрепления на местности	Средняя квадратическая погрешность определения координат характерных точек границ земельного участка, м
	X	Y		
1	2	3	4	5
241	795097.86	1326366.89	данные отсутствуют	данные отсутствуют
242	795092.27	1326370.62	данные отсутствуют	данные отсутствуют
243	795088.56	1326373.41	данные отсутствуют	данные отсутствуют
244	795085.5	1326374.01	данные отсутствуют	данные отсутствуют
245	795079.29	1326373.08	данные отсутствуют	данные отсутствуют
246	795066.88	1326372.77	данные отсутствуют	данные отсутствуют
247	795052.29	1326374.63	данные отсутствуют	данные отсутствуют
248	795052.26	1326374.64	данные отсутствуют	данные отсутствуют
249	795041.1	1326379.92	данные отсутствуют	данные отсутствуют
250	795041.09	1326379.93	данные отсутствуют	данные отсутствуют
251	795035.2	1326384.25	данные отсутствуют	данные отсутствуют
252	795026.55	1326385.49	данные отсутствуют	данные отсутствуют
253	795022.55	1326385.49	данные отсутствуют	данные отсутствуют
254	795019.17	1326383.96	данные отсутствуют	данные отсутствуют
255	795017.01	1326380.88	данные отсутствуют	данные отсутствуют

Государственный регистратор		ФГИС ЕГРН
полное наименование должности	подпись	инициалы, фамилия

М.П.

Выписка из Единого государственного реестра недвижимости об объекте недвижимости
Описание местоположения земельного участка

Земельный участок			
(вид объекта недвижимости)			
Лист №	Раздела 3.2	Всего листов раздела 3.2 : ____	Всего разделов: ____
10.11.2021 № 99/2021/429590000		Всего листов выписки: ____	
Кадастровый номер:		02:17:050901:8	

Сведения о характерных точках границы земельного участка				
Система координат				
Зона №				
Номер точки	Координаты		Описание закрепления на местности	Средняя квадратическая погрешность определения координат характерных точек границ земельного участка, м
	X	Y		
1	2	3	4	5
256	795016.99	1326380.86	данные отсутствуют	данные отсутствуют
257	795013.58	1326378.37	данные отсутствуют	данные отсутствуют
258	795008.62	1326375.26	данные отсутствуют	данные отсутствуют
259	795008.6	1326375.25	данные отсутствуют	данные отсутствуют
260	795003.02	1326373.41	данные отсутствуют	данные отсутствуют
261	794994.02	1326368.75	данные отсутствуют	данные отсутствуют
262	794981.3	1326363.47	данные отсутствуют	данные отсутствуют
263	794981.27	1326363.46	данные отсутствуют	данные отсутствуют
264	794975.37	1326363.16	данные отсутствуют	данные отсутствуют
265	794975.35	1326363.16	данные отсутствуют	данные отсутствуют
266	794967.6	1326364.71	данные отсутствуют	данные отсутствуют
267	794967.59	1326364.72	данные отсутствуют	данные отсутствуют
268	794959.2	1326367.82	данные отсутствуют	данные отсутствуют
269	794945.55	1326374.77	данные отсутствуют	данные отсутствуют
270	794935.26	1326376.4	данные отсутствуют	данные отсутствуют

Государственный регистратор		ФГИС ЕГРН
полное наименование должности	подпись	инициалы, фамилия

М.П.

Раздел 3.2

Выписка из Единого государственного реестра недвижимости об объекте недвижимости
Описание местоположения земельного участка

Земельный участок			
(вид объекта недвижимости)			
Лист №	Раздела 3.2	Всего листов раздела 3.2 : ____	Всего разделов: ____
10.11.2021 № 99/2021/429590000		Всего листов выписки: ____	
Кадастровый номер:		02:17:050901:8	

Сведения о характерных точках границы земельного участка				
Система координат				
Зона №				
Номер точки	Координаты		Описание закрепления на местности	Средняя квадратическая погрешность определения координат характерных точек границ земельного участка, м
	X	Y		
1	2	3	4	5
271	794933.09	1326382.54	данные отсутствуют	данные отсутствуют
272	794930.96	1326383.96	данные отсутствуют	данные отсутствуют
273	794930.95	1326383.97	данные отсутствуют	данные отсутствуют
274	794925.37	1326389.56	данные отсутствуют	данные отсутствуют
275	794925.35	1326389.57	данные отсутствуют	данные отсутствуют
276	794918.83	1326399.81	данные отсутствуют	данные отсутствуют
277	794918.53	1326400.26	данные отсутствуют	данные отсутствуют
278	794913.74	1326400.89	данные отсутствуют	данные отсутствуют
279	794884.8	1326413.41	данные отсутствуют	данные отсутствуют
280	794856.65	1326417.32	данные отсутствуют	данные отсутствуют
281	794791.22	1326425.57	данные отсутствуют	данные отсутствуют
282	794771.03	1326422.16	данные отсутствуют	данные отсутствуют
283	794716.59	1326433.78	данные отсутствуют	данные отсутствуют
284	794713.23	1326433.26	данные отсутствуют	данные отсутствуют
285	794707.2	1326434.65	данные отсутствуют	данные отсутствуют

Государственный регистратор		ФГИС ЕГРН
полное наименование должности	подпись	инициалы, фамилия

М.П.

Земельный участок			
(вид объекта недвижимости)			
Лист №	Раздела 3.2	Всего листов раздела 3.2 : ____	Всего разделов: ____
10.11.2021 № 99/2021/429590000		Всего листов выписки: ____	
Кадастровый номер:		02:17:050901:8	

Сведения о характерных точках границы земельного участка				
Система координат				
Зона №				
Номер точки	Координаты		Описание закрепления на местности	Средняя квадратическая погрешность определения координат характерных точек границ земельного участка, м
	X	Y		
1	2	3	4	5
286	794698.34	1326435.45	данные отсутствуют	данные отсутствуют
287	794698.31	1326435.46	данные отсутствуют	данные отсутствуют
288	794694.2	1326437.66	данные отсутствуют	данные отсутствуют
289	794678.03	1326441.39	данные отсутствуют	данные отсутствуют
290	794637.42	1326438.67	данные отсутствуют	данные отсутствуют
291	794610.35	1326471.17	данные отсутствуют	данные отсутствуют
292	794574.4	1326483.67	данные отсутствуют	данные отсутствуют
293	794563.4	1326484.45	данные отсутствуют	данные отсутствуют
294	794563.38	1326484.46	данные отсутствуют	данные отсутствуют
295	794553.75	1326488.5	данные отсутствуют	данные отсутствуют
296	794553.73	1326488.51	данные отсутствуют	данные отсутствуют
297	794548.9	1326492.54	данные отсутствуют	данные отсутствуют
298	794548.07	1326492.83	данные отсутствуют	данные отсутствуют
299	794529.01	1326500.86	данные отсутствуют	данные отсутствуют
300	794524.01	1326500.28	данные отсутствуют	данные отсутствуют

Государственный регистратор		ФГИС ЕГРН
полное наименование должности	подпись	инициалы, фамилия

М.П.

Раздел 3.2

Выписка из Единого государственного реестра недвижимости об объекте недвижимости
Описание местоположения земельного участка

Земельный участок			
(вид объекта недвижимости)			
Лист №	Раздела 3.2	Всего листов раздела 3.2 : ____	Всего разделов: ____
10.11.2021 № 99/2021/429590000		Всего листов выписки: ____	
Кадастровый номер:		02:17:050901:8	

Сведения о характерных точках границы земельного участка				
Система координат				
Зона №				
Номер точки	Координаты		Описание закрепления на местности	Средняя квадратическая погрешность определения координат характерных точек границ земельного участка, м
	X	Y		
1	2	3	4	5
301	794523.99	1326500.28	данные отсутствуют	данные отсутствуют
302	794518.1	1326501.51	данные отсутствуют	данные отсутствуют
303	794518.08	1326501.52	данные отсутствуют	данные отсутствуют
304	794518.06	1326501.53	данные отсутствуют	данные отсутствуют
305	794514.96	1326504.33	данные отсутствуют	данные отсутствуют
306	794514.95	1326504.35	данные отсутствуют	данные отсутствуют
307	794512.68	1326507.74	данные отсутствуют	данные отсутствуют
308	794501.29	1326512.53	данные отсутствуют	данные отсутствуют
309	794496.53	1326511.65	данные отсутствуют	данные отсутствуют
310	794496.51	1326511.65	данные отсутствуют	данные отсутствуют
311	794496.47	1326511.66	данные отсутствуют	данные отсутствуют
312	794496.46	1326511.67	данные отсутствуют	данные отсутствуют
313	794476.77	1326525.74	данные отсутствуют	данные отсутствуют
314	794476.74	1326525.78	данные отсутствуют	данные отсутствуют
315	794471.8	1326538.11	данные отсутствуют	данные отсутствуют

Государственный регистратор		ФГИС ЕГРН
полное наименование должности	подпись	инициалы, фамилия

М.П.

Выписка из Единого государственного реестра недвижимости об объекте недвижимости
Описание местоположения земельного участка

Земельный участок			
(вид объекта недвижимости)			
Лист №	Раздела 3.2	Всего листов раздела 3.2 : ____	Всего разделов: ____
Всего листов выписки: ____			
10.11.2021 № 99/2021/429590000			
Кадастровый номер:		02:17:050901:8	

Сведения о характерных точках границы земельного участка				
Система координат				
Зона №				
Номер точки	Координаты		Описание закрепления на местности	Средняя квадратическая погрешность определения координат характерных точек границ земельного участка, м
	X	Y		
1	2	3	4	5
316	794466.86	1326542.81	данные отсутствуют	данные отсутствуют
317	794451.97	1326545.86	данные отсутствуют	данные отсутствуют
318	794444.47	1326546.34	данные отсутствуют	данные отсутствуют
319	794444.44	1326546.35	данные отсутствуют	данные отсутствуют
320	794444.41	1326546.37	данные отсутствуют	данные отсутствуют
321	794441.95	1326549.07	данные отсутствуют	данные отсутствуют
322	794440.04	1326549.07	данные отсутствуют	данные отсутствуют
323	794439.41	1326549.23	данные отсутствуют	данные отсутствуют
324	794434.87	1326545.33	данные отсутствуют	данные отсутствуют
325	794432.11	1326547.89	данные отсутствуют	данные отсутствуют
326	794430.38	1326549.49	данные отсутствуют	данные отсутствуют
327	794427.47	1326552.21	данные отсутствуют	данные отсутствуют
328	794412.72	1326566.02	данные отсутствуют	данные отсутствуют
329	794396.67	1326566.02	данные отсутствуют	данные отсутствуют
330	794384.96	1326566.49	данные отсутствуют	данные отсутствуют

Государственный регистратор		ФГИС ЕГРН
полное наименование должности	подпись	инициалы, фамилия

М.П.

Раздел 3.2

Выписка из Единого государственного реестра недвижимости об объекте недвижимости
Описание местоположения земельного участка

Земельный участок			
(вид объекта недвижимости)			
Лист №	Раздела 3.2	Всего листов раздела 3.2 : ____	Всего разделов: ____
Всего листов выписки: ____			
10.11.2021 № 99/2021/429590000			
Кадастровый номер:		02:17:050901:8	

Сведения о характерных точках границы земельного участка				
Система координат				
Зона №				
Номер точки	Координаты		Описание закрепления на местности	Средняя квадратическая погрешность определения координат характерных точек границ земельного участка, м
	X	Y		
1	2	3	4	5
331	794374.67	1326563.21	данные отсутствуют	данные отсутствуют
332	794358.26	1326557.59	данные отсутствуют	данные отсутствуют
333	794358.23	1326557.59	данные отсутствуют	данные отсутствуют
334	794358.19	1326557.6	данные отсутствуют	данные отсутствуют
335	794346.01	1326563.22	данные отсутствуют	данные отсутствуют
336	794345.97	1326563.26	данные отсутствуют	данные отсутствуют
337	794338.94	1326576.85	данные отсутствуют	данные отсутствуют
338	794329.1	1326589.49	данные отсутствуют	данные отсутствуют
339	794321.15	1326599.31	данные отсутствуют	данные отсутствуют
340	794307.58	1326603.53	данные отсутствуют	данные отсутствуют
341	794307.57	1326603.54	данные отсутствуют	данные отсутствуют
342	794298.19	1326607.76	данные отсутствуют	данные отсутствуют
343	794298.15	1326607.8	данные отсутствуют	данные отсутствуют
344	794298.14	1326607.83	данные отсутствуют	данные отсутствуют
345	794297.21	1326619.08	данные отсутствуют	данные отсутствуют

Государственный регистратор		ФГИС ЕГРН
полное наименование должности	подпись	инициалы, фамилия

М.П.

Земельный участок			
(вид объекта недвижимости)			
Лист №	Раздела 3.2	Всего листов раздела 3.2 : ____	Всего разделов: ____
Всего листов выписки: ____			
10.11.2021 № 99/2021/429590000			
Кадастровый номер:		02:17:050901:8	

Сведения о характерных точках границы земельного участка				
Система координат				
Зона №				
Номер точки	Координаты		Описание закрепления на местности	Средняя квадратическая погрешность определения координат характерных точек границ земельного участка, м
	X	Y		
1	2	3	4	5
346	794297.21	1326619.1	данные отсутствуют	данные отсутствуют
347	794298.61	1326628.47	данные отсутствуют	данные отсутствуют
348	794298.61	1326628.49	данные отсутствуют	данные отсутствуют
349	794302.83	1326640.66	данные отсутствуют	данные отсутствуют
350	794302.83	1326653.3	данные отсутствуют	данные отсутствуют
351	794301.89	1326665	данные отсутствуют	данные отсутствуют
352	794299.28	1326672.2	данные отсутствуют	данные отсутствуют
353	794295.83	1326675.42	данные отсутствуют	данные отсутствуют
354	794289.1	1326681.18	данные отсутствуют	данные отсутствуют
355	794287.4	1326682.3	данные отсутствуют	данные отсутствуют
356	794277.09	1326689.79	данные отсутствуют	данные отсутствуют
357	794277.06	1326689.82	данные отсутствуют	данные отсутствуют
358	794277.05	1326689.84	данные отсутствуют	данные отсутствуют
359	794276.44	1326692.01	данные отсутствуют	данные отсутствуют
360	794259.33	1326706.66	данные отсутствуют	данные отсутствуют

Государственный регистратор		ФГИС ЕГРН
полное наименование должности	подпись	инициалы, фамилия

М.П.

Раздел 3.2

Выписка из Единого государственного реестра недвижимости об объекте недвижимости
Описание местоположения земельного участка

Земельный участок			
(вид объекта недвижимости)			
Лист №	Раздела 3.2	Всего листов раздела 3.2 : ____	Всего разделов: ____
Всего листов выписки: ____			
10.11.2021 № 99/2021/429590000			
Кадастровый номер:		02:17:050901:8	

Сведения о характерных точках границы земельного участка				
Система координат				
Зона №				
Номер точки	Координаты		Описание закрепления на местности	Средняя квадратическая погрешность определения координат характерных точек границ земельного участка, м
	X	Y		
1	2	3	4	5
361	794245.04	1326713.49	данные отсутствуют	данные отсутствуют
362	794231.74	1326698.24	данные отсутствуют	данные отсутствуют
363	794231.73	1326698.23	данные отсутствуют	данные отсутствуют
364	794211.1	1326680.89	данные отсутствуют	данные отсутствуют
365	794191.41	1326665.42	данные отсутствуют	данные отсутствуют
366	794168.91	1326650.43	данные отсутствуют	данные отсутствуют
367	794168.9	1326650.42	данные отсутствуют	данные отсутствуют
368	794149.21	1326641.97	данные отсутствуют	данные отсутствуют
369	794149.17	1326641.96	данные отсутствуют	данные отсутствуют
370	794120.58	1326642.44	данные отсутствуют	данные отсутствуют
371	794092.95	1326633.53	данные отсутствуют	данные отсутствуют
372	794092.92	1326633.53	данные отсутствуют	данные отсутствуют
373	794092.9	1326633.53	данные отсутствуют	данные отсутствуют
374	794078.83	1326636.34	данные отсутствуют	данные отсутствуют
375	794072.11	1326638.34	данные отсутствуют	данные отсутствуют

Государственный регистратор		ФГИС ЕГРН
полное наименование должности	подпись	инициалы, фамилия

М.П.

Выписка из Единого государственного реестра недвижимости об объекте недвижимости
Описание местоположения земельного участка

Земельный участок			
(вид объекта недвижимости)			
Лист №	Раздела 3.2	Всего листов раздела 3.2 : ____	Всего разделов: ____
Всего листов выписки: ____			
10.11.2021 № 99/2021/429590000			
Кадастровый номер:		02:17:050901:8	

Сведения о характерных точках границы земельного участка				
Система координат				
Зона №				
Номер точки	Координаты		Описание закрепления на местности	Средняя квадратическая погрешность определения координат характерных точек границ земельного участка, м
	X	Y		
1	2	3	4	5
376	794062.27	1326629.81	данные отсутствуют	данные отсутствуют
377	793984.18	1326650.66	данные отсутствуют	данные отсутствуют
378	793983.99	1326650.42	данные отсутствуют	данные отсутствуют
379	793994.9	1326647.5	данные отсутствуют	данные отсутствуют
380	793968.9	1326612.71	данные отсутствуют	данные отсутствуют
381	794142.23	1326439.38	данные отсутствуют	данные отсутствуют
382	794267.41	1326314.19	данные отсутствуют	данные отсутствуют
383	794409.28	1326489.46	данные отсутствуют	данные отсутствуют
384	794676.32	1326297.5	данные отсутствуют	данные отсутствуют
385	794492.6	1325738.7	данные отсутствуют	данные отсутствуют
386	794512.7	1325772.01	данные отсутствуют	данные отсутствуют
387	794560.84	1325832.87	данные отсутствуют	данные отсутствуют
388	794709.7	1326289.17	данные отсутствуют	данные отсутствуют
389	794851.56	1326155.65	данные отсутствуют	данные отсутствуют
390	794908.43	1326155.65	данные отсутствуют	данные отсутствуют

Государственный регистратор		ФГИС ЕГРН
полное наименование должности	подпись	инициалы, фамилия

М.П.

Раздел 3.2

Выписка из Единого государственного реестра недвижимости об объекте недвижимости
Описание местоположения земельного участка

Земельный участок			
(вид объекта недвижимости)			
Лист №	Раздела 3.2	Всего листов раздела 3.2 : ____	Всего разделов: ____
Всего листов выписки: ____			
10.11.2021 № 99/2021/429590000			
Кадастровый номер:		02:17:050901:8	

Сведения о характерных точках границы земельного участка				
Система координат				
Зона №				
Номер точки	Координаты		Описание закрепления на местности	Средняя квадратическая погрешность определения координат характерных точек границ земельного участка, м
	X	Y		
1	2	3	4	5
391	794951.47	1326274.91	данные отсутствуют	данные отсутствуют
392	794971.76	1326270.24	данные отсутствуют	данные отсутствуют
393	794928.55	1326155.65	данные отсутствуют	данные отсутствуют
394	795051.84	1326155.65	данные отсутствуют	данные отсутствуют
395	795160.33	1326122.27	данные отсутствуют	данные отсутствуют
396	795260.47	1326122.27	данные отсутствуют	данные отсутствуют
397	795260.47	1325972.06	данные отсутствуют	данные отсутствуют
398	795235.43	1325871.92	данные отсутствуют	данные отсутствуют
399	795235.43	1325871.45	данные отсутствуют	данные отсутствуют
400	795329.25	1325982.22	данные отсутствуют	данные отсутствуют
401	795345.9	1325970.77	данные отсутствуют	данные отсутствуют
402	795235.43	1325834.9	данные отсутствуют	данные отсутствуют
403	795235.43	1325755.07	данные отсутствуют	данные отсутствуют
404	795118.6	1325538.11	данные отсутствуют	данные отсутствуют
405	795118.6	1325454.66	данные отсутствуют	данные отсутствуют

Государственный регистратор		ФГИС ЕГРН
полное наименование должности	подпись	инициалы, фамилия

М.П.

Земельный участок			
(вид объекта недвижимости)			
Лист № _____	Раздела 3.2	Всего листов раздела 3.2 : _____	Всего разделов: _____
10.11.2021 № 99/2021/429590000			
Кадастровый номер:		02:17:050901:8	

Сведения о характерных точках границы земельного участка				
Система координат				
Зона № _____				
Номер точки	Координаты		Описание закрепления на местности	Средняя квадратическая погрешность определения координат характерных точек границ земельного участка, м
	X	Y		
1	2	3	4	5
406	795160.33	1325304.45	данные отсутствуют	данные отсутствуют
407	795268.81	1325137.55	данные отсутствуют	данные отсутствуют
408	795352.26	1325120.86	данные отсутствуют	данные отсутствуют
409	795377.3	1325179.28	данные отсутствуют	данные отсутствуют
410	796578.98	1325095.83	данные отсутствуют	данные отсутствуют
411	796552.56	1324877.87	данные отсутствуют	данные отсутствуют
412	796589.4	1324875.24	данные отсутствуют	данные отсутствуют
413	796668.19	1324875.16	данные отсутствуют	данные отсутствуют
414	796665.03	1324900.29	данные отсутствуют	данные отсутствуют
415	797268.91	1325068.75	данные отсутствуют	данные отсутствуют
416	797309.71	1325080.13	данные отсутствуют	данные отсутствуют
417	798128.09	1325308.42	данные отсутствуют	данные отсутствуют
418	798160.42	1325333.78	данные отсутствуют	данные отсутствуют
419	798156.85	1325346.06	данные отсутствуют	данные отсутствуют
420	797303.42	1325103.3	данные отсутствуют	данные отсутствуют

Государственный регистратор		ФГИС ЕГРН
полное наименование должности	подпись	инициалы, фамилия

М.П.

Раздел 3.2

Выписка из Единого государственного реестра недвижимости об объекте недвижимости
Описание местоположения земельного участка

Земельный участок			
(вид объекта недвижимости)			
Лист № _____	Раздела 3.2	Всего листов раздела 3.2 : _____	Всего разделов: _____
10.11.2021 № 99/2021/429590000			
Кадастровый номер:		02:17:050901:8	

Сведения о характерных точках границы земельного участка				
Система координат				
Зона № _____				
Номер точки	Координаты		Описание закрепления на местности	Средняя квадратическая погрешность определения координат характерных точек границ земельного участка, м
	X	Y		
1	2	3	4	5
421	797337.64	1325377.07	данные отсутствуют	данные отсутствуют
422	797403.2	1325506.03	данные отсутствуют	данные отсутствуют
423	797481.73	1325620.75	данные отсутствуют	данные отсутствуют
424	797640.99	1325640.75	данные отсутствуют	данные отсутствуют
425	797724.08	1325543.82	данные отсутствуют	данные отсутствуют
426	798154.45	1325362.3	данные отсутствуют	данные отсутствуют
427	798198.87	1325302.1	данные отсутствуют	данные отсутствуют
428	798148.23	1325266.86	данные отсутствуют	данные отсутствуют
429	796711.24	1324875.04	данные отсутствуют	данные отсутствуют
430	796725.18	1324875.07	данные отсутствуют	данные отсутствуют
431	796725.13	1324876.48	данные отсутствуют	данные отсутствуют
432	796739.14	1324877.88	данные отсутствуют	данные отсутствуют
433	796741.25	1324877.07	данные отсутствуют	данные отсутствуют
434	796806.35	1324894.12	данные отсутствуют	данные отсутствуют
435	796900.25	1324917.79	данные отсутствуют	данные отсутствуют

Государственный регистратор		ФГИС ЕГРН
полное наименование должности	подпись	инициалы, фамилия

М.П.

Выписка из Единого государственного реестра недвижимости об объекте недвижимости
Описание местоположения земельного участка

Земельный участок			
(вид объекта недвижимости)			
Лист №	Раздела 3.2	Всего листов раздела 3.2 : ____	Всего разделов: ____
Всего листов выписки: ____			
10.11.2021 № 99/2021/429590000			
Кадастровый номер:		02:17:050901:8	

Сведения о характерных точках границы земельного участка				
Система координат				
Зона №				
Номер точки	Координаты		Описание закрепления на местности	Средняя квадратическая погрешность определения координат характерных точек границ земельного участка, м
	X	Y		
1	2	3	4	5
436	796487.18	1325162.58	данные отсутствуют	данные отсутствуют
437	795368.94	1325246.03	данные отсутствуют	данные отсутствуют
438	795327.22	1325296.1	данные отсутствуют	данные отсутствуют
439	795227.08	1325371.2	данные отсутствуют	данные отсутствуют
440	795218.73	1325504.72	данные отсутствуют	данные отсутствуют
441	795293.84	1325613.22	данные отсутствуют	данные отсутствуют
442	795327.22	1325763.42	данные отсутствуют	данные отсутствуют
443	796587.32	1325663.28	данные отсутствуют	данные отсутствуют
444	796562.28	1325162.58	данные отсутствуют	данные отсутствуют
445	797261.84	1325093.26	данные отсутствуют	данные отсутствуют
446	796623.49	1324924.82	данные отсутствуют	данные отсутствуют
447	796611.42	1325424.96	данные отсутствуют	данные отсутствуют
448	796653.47	1325841.5	данные отсутствуют	данные отсутствуют
449	797333.41	1325806.37	данные отсутствуют	данные отсутствуют
450	797176.27	1325347.14	данные отсутствуют	данные отсутствуют

Государственный регистратор		ФГИС ЕГРН
полное наименование должности	подпись	инициалы, фамилия

М.П.

Раздел 3.2

Выписка из Единого государственного реестра недвижимости об объекте недвижимости
Описание местоположения земельного участка

Земельный участок			
(вид объекта недвижимости)			
Лист №	Раздела 3.2	Всего листов раздела 3.2 : ____	Всего разделов: ____
Всего листов выписки: ____			
10.11.2021 № 99/2021/429590000			
Кадастровый номер:		02:17:050901:8	

Сведения о характерных точках границы земельного участка				
Система координат				
Зона №				
Номер точки	Координаты		Описание закрепления на местности	Средняя квадратическая погрешность определения координат характерных точек границ земельного участка, м
	X	Y		
1	2	3	4	5
451	797127.11	1325269.58	данные отсутствуют	данные отсутствуют
452	797151	1325222.11	данные отсутствуют	данные отсутствуют
453	797247.39	1325256.1	данные отсутствуют	данные отсутствуют
454	798098	1325314.86	данные отсутствуют	данные отсутствуют
455	798101.82	1325302.52	данные отсутствуют	данные отсутствуют
456	797716.21	1325193.83	данные отсутствуют	данные отсутствуют
457	797246.04	1325064.31	данные отсутствуют	данные отсутствуют
458	796868.02	1324959.93	данные отсутствуют	данные отсутствуют
459	796860.87	1324970.65	данные отсутствуют	данные отсутствуют
460	797462.28	1325143.32	данные отсутствуют	данные отсутствуют
461	796658.55	1324902.43	данные отсутствуют	данные отсутствуют
462	796656.57	1324902.18	данные отсутствуют	данные отсутствуют
463	796655.42	1324910.43	данные отсутствуют	данные отсутствуют
464	796657.4	1324910.67	данные отсутствуют	данные отсутствуют
465	796661.41	1324879.6	данные отсутствуют	данные отсутствуют

Государственный регистратор		ФГИС ЕГРН
полное наименование должности	подпись	инициалы, фамилия

М.П.

Земельный участок			
(вид объекта недвижимости)			
Лист №	Раздела 3.2	Всего листов раздела 3.2: ____	Всего разделов: ____
Всего листов выписки: ____			
10.11.2021 № 99/2021/429590000			
Кадастровый номер:		02:17:050901:8	

Сведения о характерных точках границы земельного участка				
Система координат				
Зона №				
Номер точки	Координаты		Описание закрепления на местности	Средняя квадратическая погрешность определения координат характерных точек границ земельного участка, м
	X	Y		
1	2	3	4	5
466	796661.41	1324881.6	данные отсутствуют	данные отсутствуют
467	796663.41	1324881.6	данные отсутствуют	данные отсутствуют
468	796663.41	1324879.6	данные отсутствуют	данные отсутствуют
469	796035.72	1326296.62	данные отсутствуют	данные отсутствуют
470	796028.91	1326295.04	данные отсутствуют	данные отсутствуют
471	796029.39	1326294.8	данные отсутствуют	данные отсутствуют
472	794342.55	1325163.75	данные отсутствуют	данные отсутствуют
473	794547.39	1325791.64	данные отсутствуют	данные отсутствуют
474	794527.03	1325770.9	данные отсутствуют	данные отсутствуют
475	794466.86	1325660.42	данные отсутствуют	данные отсутствуют
476	794309.56	1325181.97	данные отсутствуют	данные отсутствуют
477	794309.91	1325182.08	данные отсутствуют	данные отсутствуют
478	794311.28	1325186.23	данные отсутствуют	данные отсутствуют
479	794332.92	1325134.24	данные отсутствуют	данные отсутствуют
480	794301.8	1325158.37	данные отсутствуют	данные отсутствуют

Государственный регистратор		ФГИС ЕГРН
полное наименование должности	подпись	инициалы, фамилия

М.П.

Раздел 3.2

Выписка из Единого государственного реестра недвижимости об объекте недвижимости
Описание местоположения земельного участка

Земельный участок			
(вид объекта недвижимости)			
Лист №	Раздела 3.2	Всего листов раздела 3.2: ____	Всего разделов: ____
Всего листов выписки: ____			
10.11.2021 № 99/2021/429590000			
Кадастровый номер:		02:17:050901:8	

Сведения о характерных точках границы земельного участка				
Система координат				
Зона №				
Номер точки	Координаты		Описание закрепления на местности	Средняя квадратическая погрешность определения координат характерных точек границ земельного участка, м
	X	Y		
1	2	3	4	5
481	794300.19	1325153.46	данные отсутствуют	данные отсутствуют
482	794332.09	1325131.7	данные отсутствуют	данные отсутствуют
483	797331.76	1326123.91	данные отсутствуют	данные отсутствуют
484	797307.11	1326138.14	данные отсутствуют	данные отсутствуют
485	797258.37	1326143.55	данные отсутствуют	данные отсутствуют
486	797239.42	1326165.22	данные отсутствуют	данные отсутствуют
487	797200.42	1326163.59	данные отсутствуют	данные отсутствуют
488	797186.04	1326145.87	данные отсутствуют	данные отсутствуют
489	797223.35	1326137.28	данные отсутствуют	данные отсутствуют
490	797272.86	1326135.97	данные отсутствуют	данные отсутствуют

Государственный регистратор		ФГИС ЕГРН
полное наименование должности	подпись	инициалы, фамилия

М.П.

Выписка из Единого государственного реестра недвижимости об объекте недвижимости

Сведения о характеристиках объекта недвижимости

На основании запроса от 10.11.2021 г., поступившего на рассмотрение 10.11.2021 г., сообщаем, что согласно записям Единого государственного реестра недвижимости:

Земельный участок			
(вид объекта недвижимости)			
Лист № ____ Раздела 1	Всего листов раздела 1 : ____	Всего разделов: ____	Всего листов выписки: ____
10.11.2021 № 99/2021/429627526			
Кадастровый номер:		02:17:050902:3	

Номер кадастрового квартала:	02:17:050902
Дата присвоения кадастрового номера:	12.12.2007
Ранее присвоенный государственный учетный номер:	данные отсутствуют
Адрес:	установлено относительно ориентира, расположенного в границах участка. Почтовый адрес ориентира: Республика Башкортостан, р-н. Бураевский, с/с. Ванышевский
Площадь:	2741220 кв. м
Кадастровая стоимость, руб.:	6962698.8
Кадастровые номера расположенных в пределах земельного участка объектов недвижимости:	данные отсутствуют
Кадастровые номера объектов недвижимости, из которых образован объект недвижимости:	02:17:050902:1
Кадастровые номера образованных объектов недвижимости:	02:17:050902:16
Сведения о включении объекта недвижимости в состав предприятия как имущественного комплекса:	

Государственный регистратор		ФГИС ЕГРН
полное наименование должности	подпись	инициалы, фамилия

М.П.

Раздел 1

Выписка из Единого государственного реестра недвижимости об объекте недвижимости

Сведения о характеристиках объекта недвижимости

Земельный участок			
(вид объекта недвижимости)			
Лист № ____ Раздела 1	Всего листов раздела 1 : ____	Всего разделов: ____	Всего листов выписки: ____
10.11.2021 № 99/2021/429627526			
Кадастровый номер:		02:17:050902:3	

Категория земель:	Земли сельскохозяйственного назначения
Виды разрешенного использования:	Для возделывания сельскохозяйственных культур
Сведения о кадастровом инженере:	Габдулхаков Ришат Гизарович №02-10-55
Сведения о лесах, водных объектах и об иных природных объектах, расположенных в пределах земельного участка:	данные отсутствуют
Сведения о том, что земельный участок полностью или частично расположен в границах зоны с особыми условиями использования территории или территории объекта культурного наследия	данные отсутствуют
Сведения о том, что земельный участок расположен в границах особой экономической зоны, территории опережающего социально-экономического развития, зоны территориального развития в Российской Федерации, игорной зоны:	данные отсутствуют
Сведения о том, что земельный участок расположен в границах особо охраняемой природной территории, охотничьих угодий, лесничеств, лесопарков:	данные отсутствуют
Сведения о результатах проведения государственного земельного надзора:	данные отсутствуют
Сведения о расположении земельного участка в границах территории, в отношении которой утвержден проект межевания территории:	данные отсутствуют

Государственный регистратор		ФГИС ЕГРН
полное наименование должности	подпись	инициалы, фамилия

М.П.

Земельный участок			
(вид объекта недвижимости)			
Лист № ____ Раздела 1	Всего листов раздела 1 : ____	Всего разделов: ____	Всего листов выписки: ____
10.11.2021 № 99/2021/429627526			
Кадастровый номер:		02:17:050902:3	
Условный номер земельного участка:	данные отсутствуют		
Сведения о принятии акта и (или) заключении договора, предусматривающих предоставление в соответствии с земельным законодательством исполнительным органом государственной власти или органом местного самоуправления находящегося в государственной или муниципальной собственности земельного участка для строительства наемного дома социального использования или наемного дома коммерческого использования:	данные отсутствуют		
Сведения о том, что земельный участок или земельные участки образованы на основании решения об изъятии земельного участка и (или) расположенного на нем объекта недвижимости для государственных или муниципальных нужд:	данные отсутствуют		
Сведения о том, что земельный участок образован из земель или земельного участка, государственная собственность на которые не разграничена:	данные отсутствуют		
Сведения о наличии земельного спора о местоположении границ земельных участков:	данные отсутствуют		
Статус записи об объекте недвижимости:	Сведения об объекте недвижимости имеют статус "актуальные, ранее учтенные"		
Особые отметки:	Граница земельного участка не установлена в соответствии с требованиями земельного законодательства. Посредством данного земельного участка обеспечен доступ к земельному участку (земельным участкам) с кадастровым номером (кадастровыми номерами) 02:17:050902:16. Сведения необходимые для заполнения раздела 2 отсутствуют. Сведения необходимые для заполнения раздела 3.1 отсутствуют. Сведения необходимые для заполнения раздела 4 отсутствуют.		
Получатель выписки:	Рачкова Елена Сергеевна		

Государственный регистратор		ФГИС ЕГРН
полное наименование должности	подпись	инициалы, фамилия

М.П.

Раздел 2

Государственный регистратор		ФГИС ЕГРН
полное наименование должности	подпись	инициалы, фамилия

М.П.

Выписка из Единого государственного реестра недвижимости об объекте недвижимости
Описание местоположения земельного участка

Земельный участок			
(вид объекта недвижимости)			
Лист № ____ Раздела 3	Всего листов раздела 3 : ____	Всего разделов: ____	Всего листов выписки: ____
10.11.2021 № 99/2021/429627526			
Кадастровый номер:		02:17:050902:3	

План (чертеж, схема) земельного участка			
			
Масштаб 1: данные отсутствуют	Условные обозначения:		

Государственный регистратор		ФГИС ЕГРН
полное наименование должности	подпись	инициалы, фамилия

М.П.

Раздел 3.2

Выписка из Единого государственного реестра недвижимости об объекте недвижимости
Описание местоположения земельного участка

Земельный участок			
(вид объекта недвижимости)			
Лист № ____ Раздела 3.2	Всего листов раздела 3.2 : ____	Всего разделов: ____	Всего листов выписки: ____
10.11.2021 № 99/2021/429627526			
Кадастровый номер:		02:17:050902:3	

Сведения о характерных точках границы земельного участка				
Система координат				
Зона №				
Номер точки	Координаты		Описание закрепления на местности	Средняя квадратическая погрешность определения координат характерных точек границ земельного участка, м
	X	Y		
1	2	3	4	5
1	796765.46	1326348.47	данные отсутствуют	данные отсутствуют
2	796812.26	1326647.62	данные отсутствуют	данные отсутствуют
3	796826.06	1326793.04	данные отсутствуют	данные отсутствуют
4	796684.06	1326842.08	данные отсутствуют	данные отсутствуют
5	796484.31	1326901.17	данные отсутствуют	данные отсутствуют
6	796425.96	1326944.04	данные отсутствуют	данные отсутствуют
7	796385.47	1327008.57	данные отсутствуют	данные отсутствуют
8	796289.61	1327118.57	данные отсутствуют	данные отсутствуют
9	796251.51	1327195.97	данные отсутствуют	данные отсутствуют
10	796251.51	1327215.67	данные отсутствуют	данные отсутствуют
11	796247.34	1327219.88	данные отсутствуют	данные отсутствуют
12	796238.72	1327227.12	данные отсутствуют	данные отсутствуют
13	796211.48	1327247.17	данные отсутствуют	данные отсутствуют
14	796201.63	1327250.95	данные отсутствуют	данные отсутствуют
15	796181.61	1327257.83	данные отсутствуют	данные отсутствуют

Государственный регистратор		ФГИС ЕГРН
полное наименование должности	подпись	инициалы, фамилия

М.П.

Земельный участок			
(вид объекта недвижимости)			
Лист №	Раздела 3.2	Всего листов раздела 3.2 : ____	Всего разделов: ____
10.11.2021 № 99/2021/429627526		Всего листов выписки: ____	
Кадастровый номер:		02:17:050902:3	

Сведения о характерных точках границы земельного участка				
Система координат				
Зона №				
Номер точки	Координаты		Описание закрепления на местности	Средняя квадратическая погрешность определения координат характерных точек границ земельного участка, м
	X	Y		
1	2	3	4	5
16	796134.81	1327257.15	данные отсутствуют	данные отсутствуют
17	795958.57	1327403.76	данные отсутствуют	данные отсутствуют
18	795706.72	1327719.24	данные отсутствуют	данные отсутствуют
19	795635.39	1327822.73	данные отсутствуют	данные отсутствуют
20	795632.71	1327826.1	данные отсутствуют	данные отсутствуют
21	795594.78	1327880.33	данные отсутствуют	данные отсутствуют
22	795584.65	1327896.34	данные отсутствуют	данные отсутствуют
23	795537.64	1327964.55	данные отсутствуют	данные отсутствуют
24	795512.08	1327994.72	данные отсутствуют	данные отсутствуют
25	795462.54	1328063.53	данные отсутствуют	данные отсутствуют
26	795401.38	1328148.62	данные отсутствуют	данные отсутствуют
27	795250.04	1328355.79	данные отсутствуют	данные отсутствуют
28	795195.76	1328429.53	данные отсутствуют	данные отсутствуют
29	795111.59	1328526.92	данные отсутствуют	данные отсутствуют
30	795034.96	1328417.72	данные отсутствуют	данные отсутствуют

Государственный регистратор		ФГИС ЕГРН
полное наименование должности	подпись	инициалы, фамилия

М.П.

Раздел 3.2

Выписка из Единого государственного реестра недвижимости об объекте недвижимости
Описание местоположения земельного участка

Земельный участок			
(вид объекта недвижимости)			
Лист №	Раздела 3.2	Всего листов раздела 3.2 : ____	Всего разделов: ____
10.11.2021 № 99/2021/429627526		Всего листов выписки: ____	
Кадастровый номер:		02:17:050902:3	

Сведения о характерных точках границы земельного участка				
Система координат				
Зона №				
Номер точки	Координаты		Описание закрепления на местности	Средняя квадратическая погрешность определения координат характерных точек границ земельного участка, м
	X	Y		
1	2	3	4	5
31	794931.51	1328333.43	данные отсутствуют	данные отсутствуют
32	794871.22	1328299.26	данные отсутствуют	данные отсутствуют
33	794897.86	1328304.17	данные отсутствуют	данные отсутствуют
34	794926.77	1328282.17	данные отсутствуют	данные отсутствуют
35	794929.51	1328265.54	данные отсутствуют	данные отсутствуют
36	794922.04	1328238.92	данные отсутствуют	данные отсутствуют
37	794908.31	1328222.12	данные отсутствуют	данные отсутствуют
38	794870.46	1328191.94	данные отсутствуют	данные отсутствуют
39	794838.25	1328141.07	данные отсутствуют	данные отсутствуют
40	794827.36	1328138.99	данные отсутствуют	данные отсутствуют
41	794781.21	1328176.12	данные отсутствуют	данные отсутствуют
42	794731.61	1328231.56	данные отсутствуют	данные отсутствуют
43	794716.94	1328224.23	данные отсутствуют	данные отсутствуют
44	794696.89	1328186.64	данные отсутствуют	данные отсутствуют
45	794730.82	1328170.17	данные отсутствуют	данные отсутствуют

Государственный регистратор		ФГИС ЕГРН
полное наименование должности	подпись	инициалы, фамилия

М.П.

Выписка из Единого государственного реестра недвижимости об объекте недвижимости
Описание местоположения земельного участка

Земельный участок			
(вид объекта недвижимости)			
Лист №	Раздела 3.2	Всего листов раздела 3.2 : ____	Всего разделов: ____
Всего листов выписки: ____			
10.11.2021 № 99/2021/429627526			
Кадастровый номер:		02:17:050902:3	

Сведения о характерных точках границы земельного участка				
Система координат				
Зона №				
Номер точки	Координаты		Описание закрепления на местности	Средняя квадратическая погрешность определения координат характерных точек границ земельного участка, м
	X	Y		
1	2	3	4	5
46	794762.37	1328156.66	данные отсутствуют	данные отсутствуют
47	794787.16	1328140.53	данные отсутствуют	данные отсутствуют
48	794824.65	1328092.13	данные отсутствуют	данные отсутствуют
49	794833.46	1328078.79	данные отсутствуют	данные отсутствуют
50	794842.86	1328043.23	данные отсутствуют	данные отсутствуют
51	794842.98	1328036.46	данные отсутствуют	данные отсутствуют
52	794841.38	1328023.43	данные отсутствуют	данные отсутствуют
53	794835.45	1327998.67	данные отсутствуют	данные отсутствуют
54	794829.04	1327986.74	данные отсутствуют	данные отсутствуют
55	794822.81	1327978.77	данные отсутствуют	данные отсутствуют
56	794805.74	1327975.49	данные отсутствуют	данные отсутствуют
57	794779.2	1327982.52	данные отсутствуют	данные отсутствуют
58	794775.75	1327981.22	данные отсутствуют	данные отсутствуют
59	794772.48	1327977.56	данные отсутствуют	данные отсутствуют
60	794770.1	1327970.79	данные отсутствуют	данные отсутствуют

Государственный регистратор		ФГИС ЕГРН
полное наименование должности	подпись	инициалы, фамилия

М.П.

Выписка из Единого государственного реестра недвижимости об объекте недвижимости
Описание местоположения земельного участка

Земельный участок			
(вид объекта недвижимости)			
Лист №	Раздела 3.2	Всего листов раздела 3.2 : ____	Всего разделов: ____
Всего листов выписки: ____			
10.11.2021 № 99/2021/429627526			
Кадастровый номер:		02:17:050902:3	

Сведения о характерных точках границы земельного участка				
Система координат				
Зона №				
Номер точки	Координаты		Описание закрепления на местности	Средняя квадратическая погрешность определения координат характерных точек границ земельного участка, м
	X	Y		
1	2	3	4	5
61	794774.24	1327935.21	данные отсутствуют	данные отсутствуют
62	794772.07	1327929.64	данные отсутствуют	данные отсутствуют
63	794764.79	1327922.3	данные отсутствуют	данные отсутствуют
64	794764.43	1327887.92	данные отсутствуют	данные отсутствуют
65	794758.5	1327883.44	данные отсутствуют	данные отсутствуют
66	794753.1	1327882.29	данные отсутствуют	данные отсутствуют
67	794735.88	1327883.02	данные отсутствуют	данные отсутствуют
68	794727.9	1327878.73	данные отсутствуют	данные отсутствуют
69	794720.74	1327869.53	данные отсутствуют	данные отсутствуют
70	794719.15	1327865.33	данные отсутствуют	данные отсутствуют
71	794721.43	1327857.37	данные отсутствуют	данные отсутствуют
72	794719.2	1327849.35	данные отсутствуют	данные отсутствуют
73	794713.34	1327841.71	данные отсутствуют	данные отсутствуют
74	794711.22	1327836.19	данные отсутствуют	данные отсутствуют
75	794713.06	1327806.31	данные отсутствуют	данные отсутствуют

Государственный регистратор		ФГИС ЕГРН
полное наименование должности	подпись	инициалы, фамилия

М.П.

Земельный участок			
(вид объекта недвижимости)			
Лист № <u> </u> Раздела 3.2	Всего листов раздела 3.2 : <u> </u>	Всего разделов: <u> </u>	Всего листов выписки: <u> </u>
10.11.2021 № 99/2021/429627526			
Кадастровый номер:		02:17:050902:3	

Сведения о характерных точках границы земельного участка				
Система координат				
Зона №				
Номер точки	Координаты		Описание закрепления на местности	Средняя квадратическая погрешность определения координат характерных точек границ земельного участка, м
	X	Y		
1	2	3	4	5
76	794711.12	1327804.5	данные отсутствуют	данные отсутствуют
77	794688.27	1327796.39	данные отсутствуют	данные отсутствуют
78	794671.56	1327797.4	данные отсутствуют	данные отсутствуют
79	794667.66	1327800.77	данные отсутствуют	данные отсутствуют
80	794664.58	1327808.53	данные отсутствуют	данные отсутствуют
81	794656.39	1327814.54	данные отсутствуют	данные отсутствуют
82	794655.9	1327820.75	данные отсутствуют	данные отсутствуют
83	794650.13	1327837.64	данные отсутствуют	данные отсутствуют
84	794609.49	1327887.77	данные отсутствуют	данные отсутствуют
85	794584.19	1327923.22	данные отсутствуют	данные отсутствуют
86	794572.7	1327942.29	данные отсутствуют	данные отсутствуют
87	794557.58	1327922.07	данные отсутствуют	данные отсутствуют
88	794544.68	1327901.85	данные отсутствуют	данные отсутствуют
89	794502.7	1327821.26	данные отсутствуют	данные отсутствуют
90	794468.31	1327656.21	данные отсутствуют	данные отсутствуют

Государственный регистратор		ФГИС ЕГРН
полное наименование должности	подпись	инициалы, фамилия

М.П.

Раздел 3.2

Выписка из Единого государственного реестра недвижимости об объекте недвижимости
Описание местоположения земельного участка

Земельный участок			
(вид объекта недвижимости)			
Лист № <u> </u> Раздела 3.2	Всего листов раздела 3.2 : <u> </u>	Всего разделов: <u> </u>	Всего листов выписки: <u> </u>
10.11.2021 № 99/2021/429627526			
Кадастровый номер:		02:17:050902:3	

Сведения о характерных точках границы земельного участка				
Система координат				
Зона №				
Номер точки	Координаты		Описание закрепления на местности	Средняя квадратическая погрешность определения координат характерных точек границ земельного участка, м
	X	Y		
1	2	3	4	5
91	794436.15	1327544.87	данные отсутствуют	данные отсутствуют
92	794380.78	1327355.98	данные отсутствуют	данные отсутствуют
93	794336.13	1327236.46	данные отсутствуют	данные отсутствуют
94	794282.54	1327154.74	данные отсутствуют	данные отсутствуют
95	794263.49	1327127.5	данные отсутствуют	данные отсутствуют
96	794355.1	1327126.84	данные отсутствуют	данные отсутствуют
97	794426.63	1327235.86	данные отсутствуют	данные отсутствуют
98	794486.28	1327319.45	данные отсутствуют	данные отсутствуют
99	794511.32	1327519.73	данные отсутствуют	данные отсутствуют
100	794578.08	1327736.7	данные отсутствуют	данные отсутствуют
101	794628.15	1327728.35	данные отсутствуют	данные отсутствуют
102	794700.04	1327667.52	данные отсутствуют	данные отсутствуют
103	794725.27	1327723.57	данные отсутствуют	данные отсутствуют
104	794745.73	1327758.75	данные отсутствуют	данные отсутствуют
105	794768.64	1327666.59	данные отсутствуют	данные отсутствуют

Государственный регистратор		ФГИС ЕГРН
полное наименование должности	подпись	инициалы, фамилия

М.П.

Выписка из Единого государственного реестра недвижимости об объекте недвижимости
Описание местоположения земельного участка

Земельный участок			
(вид объекта недвижимости)			
Лист №	Раздела 3.2	Всего листов раздела 3.2 : ____	Всего разделов: ____
Всего листов выписки: ____			
10.11.2021 № 99/2021/429627526			
Кадастровый номер:		02:17:050902:3	

Сведения о характерных точках границы земельного участка				
Система координат				
Зона №				
Номер точки	Координаты		Описание закрепления на местности	Средняя квадратическая погрешность определения координат характерных точек границ земельного участка, м
	X	Y		
1	2	3	4	5
106	794750.79	1327638.68	данные отсутствуют	данные отсутствуют
107	794805.75	1327646.93	данные отсутствуют	данные отсутствуют
108	794786.07	1327664.04	данные отсутствуют	данные отсутствуют
109	794771.36	1327693.31	данные отсутствуют	данные отсутствуют
110	794765.83	1327718.01	данные отсутствуют	данные отсутствуют
111	794773.89	1327730.26	данные отсутствуют	данные отсутствуют
112	794795.24	1327741.29	данные отсутствуют	данные отсутствуют
113	794824.26	1327747.51	данные отсутствуют	данные отсутствуют
114	794854.4	1327746.87	данные отсутствуют	данные отсутствуют
115	794875.38	1327752.58	данные отсутствуют	данные отсутствуют
116	794914.97	1327770.84	данные отсутствуют	данные отсутствуют
117	794954.4	1327784.23	данные отсутствуют	данные отсутствуют
118	794995.41	1327791.83	данные отсутствуют	данные отсутствуют
119	795009.74	1327799.05	данные отсутствуют	данные отсутствуют
120	795038.58	1327800.29	данные отсутствуют	данные отсутствуют

Государственный регистратор		ФГИС ЕГРН
полное наименование должности	подпись	инициалы, фамилия

М.П.

Раздел 3.2

Выписка из Единого государственного реестра недвижимости об объекте недвижимости
Описание местоположения земельного участка

Земельный участок			
(вид объекта недвижимости)			
Лист №	Раздела 3.2	Всего листов раздела 3.2 : ____	Всего разделов: ____
Всего листов выписки: ____			
10.11.2021 № 99/2021/429627526			
Кадастровый номер:		02:17:050902:3	

Сведения о характерных точках границы земельного участка				
Система координат				
Зона №				
Номер точки	Координаты		Описание закрепления на местности	Средняя квадратическая погрешность определения координат характерных точек границ земельного участка, м
	X	Y		
1	2	3	4	5
121	795038.9	1327803.32	данные отсутствуют	данные отсутствуют
122	795032.6	1327806.76	данные отсутствуют	данные отсутствуют
123	795020.34	1327808.58	данные отсутствуют	данные отсутствуют
124	795011.25	1327807.27	данные отсутствуют	данные отсутствуют
125	795000.83	1327808.67	данные отсутствуют	данные отсутствуют
126	794962.62	1327793.64	данные отсутствуют	данные отсутствуют
127	794936.25	1327787.64	данные отсутствуют	данные отсутствуют
128	794920.58	1327781.87	данные отсутствуют	данные отсутствуют
129	794912.24	1327780.28	данные отсутствуют	данные отсутствуют
130	794886.33	1327770.02	данные отсутствуют	данные отсутствуют
131	794867.73	1327767.07	данные отсутствуют	данные отсутствуют
132	794851.79	1327779.67	данные отсутствуют	данные отсутствуют
133	794846.27	1327787.66	данные отсутствуют	данные отсутствуют
134	794844.99	1327802.03	данные отсутствуют	данные отсутствуют
135	794841.38	1327809.02	данные отсутствуют	данные отсутствуют

Государственный регистратор		ФГИС ЕГРН
полное наименование должности	подпись	инициалы, фамилия

М.П.

Земельный участок			
(вид объекта недвижимости)			
Лист №	Раздела 3.2	Всего листов раздела 3.2 : ____	Всего разделов: ____
10.11.2021 № 99/2021/429627526		Всего листов выписки: ____	
Кадастровый номер:		02:17:050902:3	

Сведения о характерных точках границы земельного участка				
Система координат				
Зона №				
Номер точки	Координаты		Описание закрепления на местности	Средняя квадратическая погрешность определения координат характерных точек границ земельного участка, м
	X	Y		
1	2	3	4	5
136	794834.85	1327811.15	данные отсутствуют	данные отсутствуют
137	794827.95	1327810.79	данные отсутствуют	данные отсутствуют
138	794816.21	1327806.34	данные отсутствуют	данные отсутствуют
139	794813.25	1327802.48	данные отсутствуют	данные отсутствуют
140	794815.98	1327781.01	данные отсутствуют	данные отсутствуют
141	794812.48	1327774.32	данные отсутствуют	данные отсутствуют
142	794809.58	1327772.36	данные отсутствуют	данные отсутствуют
143	794803.37	1327772.43	данные отсутствуют	данные отсутствуют
144	794797.78	1327777.02	данные отсутствуют	данные отсутствуют
145	794793.98	1327783.74	данные отсутствуют	данные отсутствуют
146	794793.04	1327799.38	данные отсутствуют	данные отсутствуют
147	794796.5	1327815.34	данные отсутствуют	данные отсутствуют
148	794825.3	1327865.47	данные отсутствуют	данные отсутствуют
149	794866.34	1327915.47	данные отсутствуют	данные отсутствуют
150	794899.3	1327940.56	данные отсутствуют	данные отсутствуют

Государственный регистратор		ФГИС ЕГРН
полное наименование должности	подпись	инициалы, фамилия

М.П.

Раздел 3.2

Выписка из Единого государственного реестра недвижимости об объекте недвижимости
Описание местоположения земельного участка

Земельный участок			
(вид объекта недвижимости)			
Лист №	Раздела 3.2	Всего листов раздела 3.2 : ____	Всего разделов: ____
10.11.2021 № 99/2021/429627526		Всего листов выписки: ____	
Кадастровый номер:		02:17:050902:3	

Сведения о характерных точках границы земельного участка				
Система координат				
Зона №				
Номер точки	Координаты		Описание закрепления на местности	Средняя квадратическая погрешность определения координат характерных точек границ земельного участка, м
	X	Y		
1	2	3	4	5
151	794930.77	1327978.72	данные отсутствуют	данные отсутствуют
152	794962.34	1328008.95	данные отсутствуют	данные отсутствуют
153	794978.71	1328030.62	данные отсутствуют	данные отсутствуют
154	795035.49	1327986.03	данные отсутствуют	данные отсутствуют
155	795033.17	1328004.04	данные отсутствуют	данные отсутствуют
156	795065.74	1328030.62	данные отсутствуют	данные отсутствуют
157	795088.04	1328017.76	данные отсутствуют	данные отсутствуют
158	795124.19	1327952.25	данные отсутствуют	данные отсутствуют
159	795127.56	1327942.9	данные отсутствуют	данные отсутствуют
160	795133.92	1327910.58	данные отсутствуют	данные отсутствуют
161	795257.68	1327820.85	данные отсутствуют	данные отсутствуют
162	795345.78	1327750.66	данные отсутствуют	данные отсутствуют
163	795363.92	1327771	данные отсутствуют	данные отсутствуют
164	795388.84	1327769.44	данные отсутствуют	данные отсутствуют
165	795401.91	1327775.61	данные отсутствуют	данные отсутствуют

Государственный регистратор		ФГИС ЕГРН
полное наименование должности	подпись	инициалы, фамилия

М.П.

Выписка из Единого государственного реестра недвижимости об объекте недвижимости
Описание местоположения земельного участка

Земельный участок			
(вид объекта недвижимости)			
Лист №	Раздела 3.2	Всего листов раздела 3.2 : ____	Всего разделов: ____
10.11.2021 № 99/2021/429627526		Всего листов выписки: ____	
Кадастровый номер:		02:17:050902:3	

Сведения о характерных точках границы земельного участка				
Система координат				
Зона №				
Номер точки	Координаты		Описание закрепления на местности	Средняя квадратическая погрешность определения координат характерных точек границ земельного участка, м
	X	Y		
1	2	3	4	5
166	795449.21	1327832.86	данные отсутствуют	данные отсутствуют
167	795462.08	1327837.93	данные отсутствуют	данные отсутствуют
168	795468.04	1327832.36	данные отсутствуют	данные отсутствуют
169	795467.61	1327823.21	данные отсутствуют	данные отсутствуют
170	795436.68	1327779.81	данные отсутствуют	данные отсутствуют
171	795432.56	1327767.63	данные отсутствуют	данные отсутствуют
172	795444.24	1327736.59	данные отсутствуют	данные отсутствуют
173	795401.44	1327697.53	данные отсутствуют	данные отсутствуют
174	795465.46	1327647.01	данные отсутствуют	данные отсутствуют
175	795535.96	1327567.37	данные отсутствуют	данные отсутствуют
176	795527.72	1327543.81	данные отсутствуют	данные отсутствуют
177	795519.77	1327528.05	данные отсутствуют	данные отсутствуют
178	795521.59	1327515.31	данные отсутствуют	данные отсутствуют
179	795523.4	1327513.21	данные отсутствуют	данные отсутствуют
180	795551.39	1327499.33	данные отсутствуют	данные отсутствуют

Государственный регистратор		ФГИС ЕГРН
полное наименование должности	подпись	инициалы, фамилия

М.П.

Раздел 3.2

Выписка из Единого государственного реестра недвижимости об объекте недвижимости
Описание местоположения земельного участка

Земельный участок			
(вид объекта недвижимости)			
Лист №	Раздела 3.2	Всего листов раздела 3.2 : ____	Всего разделов: ____
10.11.2021 № 99/2021/429627526		Всего листов выписки: ____	
Кадастровый номер:		02:17:050902:3	

Сведения о характерных точках границы земельного участка				
Система координат				
Зона №				
Номер точки	Координаты		Описание закрепления на местности	Средняя квадратическая погрешность определения координат характерных точек границ земельного участка, м
	X	Y		
1	2	3	4	5
181	795556.72	1327495.4	данные отсутствуют	данные отсутствуют
182	795566.82	1327483.32	данные отсутствуют	данные отсутствуют
183	795566.76	1327466.41	данные отсутствуют	данные отсутствуют
184	795561.54	1327451.9	данные отсутствуют	данные отсутствуют
185	795541.96	1327429.43	данные отсутствуют	данные отсутствуют
186	795530.05	1327404.29	данные отсутствуют	данные отсутствуют
187	795528.09	1327383.42	данные отсутствуют	данные отсутствуют
188	795538.2	1327359.76	данные отсутствуют	данные отсутствуют
189	795544.17	1327334.6	данные отсутствуют	данные отсутствуют
190	795542.14	1327321.42	данные отсутствуют	данные отсутствуют
191	795538.51	1327311.99	данные отсутствуют	данные отсутствуют
192	795536.2	1327299.22	данные отсутствуют	данные отсутствуют
193	795518.41	1327278.01	данные отсутствуют	данные отсутствуют
194	795513	1327275.56	данные отсутствуют	данные отсутствуют
195	795501.22	1327273.93	данные отсутствуют	данные отсутствуют

Государственный регистратор		ФГИС ЕГРН
полное наименование должности	подпись	инициалы, фамилия

М.П.

Земельный участок			
(вид объекта недвижимости)			
Лист №	Раздела 3.2	Всего листов раздела 3.2 : ____	Всего разделов: ____
10.11.2021 № 99/2021/429627526		Всего листов выписки: ____	
Кадастровый номер:		02:17:050902:3	

Сведения о характерных точках границы земельного участка				
Система координат				
Зона №				
Номер точки	Координаты		Описание закрепления на местности	Средняя квадратическая погрешность определения координат характерных точек границ земельного участка, м
	X	Y		
1	2	3	4	5
196	795497.85	1327276.66	данные отсутствуют	данные отсутствуют
197	795493.26	1327289.7	данные отсутствуют	данные отсутствуют
198	795489.22	1327309.42	данные отсутствуют	данные отсутствуют
199	795486.5	1327344.88	данные отсутствуют	данные отсутствуют
200	795484.13	1327349.07	данные отсутствуют	данные отсутствуют
201	795421.05	1327396.75	данные отсутствуют	данные отсутствуют
202	795364.14	1327443.52	данные отсутствуют	данные отсутствуют
203	795284.1	1327500.85	данные отсутствуют	данные отсутствуют
204	795247.2	1327533.71	данные отсутствуют	данные отсутствуют
205	795225.83	1327551.54	данные отсутствуют	данные отсутствуют
206	795225.71	1327551.62	данные отсутствуют	данные отсутствуют
207	795203.95	1327486.35	данные отсутствуют	данные отсутствуют
208	795148.92	1327525.07	данные отсутствуют	данные отсутствуют
209	795133.03	1327502.04	данные отсутствуют	данные отсутствуют
210	795129.81	1327491.37	данные отсутствуют	данные отсутствуют

Государственный регистратор		ФГИС ЕГРН
полное наименование должности	подпись	инициалы, фамилия

М.П.

Раздел 3.2

Выписка из Единого государственного реестра недвижимости об объекте недвижимости
Описание местоположения земельного участка

Земельный участок			
(вид объекта недвижимости)			
Лист №	Раздела 3.2	Всего листов раздела 3.2 : ____	Всего разделов: ____
10.11.2021 № 99/2021/429627526		Всего листов выписки: ____	
Кадастровый номер:		02:17:050902:3	

Сведения о характерных точках границы земельного участка				
Система координат				
Зона №				
Номер точки	Координаты		Описание закрепления на местности	Средняя квадратическая погрешность определения координат характерных точек границ земельного участка, м
	X	Y		
1	2	3	4	5
211	795119.08	1327474.27	данные отсутствуют	данные отсутствуют
212	795106.73	1327448.94	данные отсутствуют	данные отсутствуют
213	795083.59	1327416.19	данные отсутствуют	данные отсутствуют
214	795064.04	1327400.15	данные отсутствуют	данные отсутствуют
215	795053.53	1327396.14	данные отсутствуют	данные отсутствуют
216	795041.54	1327393.65	данные отсутствуют	данные отсутствуют
217	795023.28	1327403.46	данные отсутствуют	данные отсутствуют
218	795012.38	1327411.79	данные отсутствуют	данные отсутствуют
219	794955.91	1327462.25	данные отсутствуют	данные отсутствуют
220	794942.94	1327471.88	данные отсутствуют	данные отсутствуют
221	794936.22	1327479.41	данные отсутствуют	данные отсутствуют
222	794904.56	1327507.09	данные отсутствуют	данные отсутствуют
223	794898.83	1327513.91	данные отсутствуют	данные отсутствуют
224	794845.12	1327394.55	данные отсутствуют	данные отсутствуют
225	794778.36	1327252.69	данные отсутствуют	данные отсутствуют

Государственный регистратор		ФГИС ЕГРН
полное наименование должности	подпись	инициалы, фамилия

М.П.

Выписка из Единого государственного реестра недвижимости об объекте недвижимости
Описание местоположения земельного участка

Земельный участок			
(вид объекта недвижимости)			
Лист №	Раздела 3.2	Всего листов раздела 3.2 : ____	Всего разделов: ____
10.11.2021 № 99/2021/429627526		Всего листов выписки: ____	
Кадастровый номер:		02:17:050902:3	

Сведения о характерных точках границы земельного участка				
Система координат				
Зона №				
Номер точки	Координаты		Описание закрепления на местности	Средняя квадратическая погрешность определения координат характерных точек границ земельного участка, м
	X	Y		
1	2	3	4	5
226	794686.56	1327019.03	данные отсутствуют	данные отсутствуют
227	794586.37	1326961.02	данные отсутствуют	данные отсутствуют
228	794609.96	1326917.66	данные отсутствуют	данные отсутствуют
229	794635.28	1326893.19	данные отсутствуют	данные отсутствуют
230	794636.49	1326927.23	данные отсутствуют	данные отсутствуют
231	794770.01	1326927.23	данные отсутствуют	данные отсутствуют
232	794895.19	1327002.33	данные отсутствуют	данные отсутствуют
233	795212.3	1326993.99	данные отсутствуют	данные отсутствуют
234	795220.64	1326626.81	данные отсутствуют	данные отсутствуют
235	795070.43	1326543.36	данные отсутствуют	данные отсутствуют
236	794945.26	1326593.43	данные отсутствуют	данные отсутствуют
237	794845.12	1326660.19	данные отсутствуют	данные отсутствуют
238	794685.62	1326620.19	данные отсутствуют	данные отсутствуют
239	794637.99	1326679.73	данные отсутствуют	данные отсутствуют
240	794626.09	1326682.55	данные отсутствуют	данные отсутствуют

Государственный регистратор		ФГИС ЕГРН
полное наименование должности	подпись	инициалы, фамилия

М.П.

Раздел 3.2

Выписка из Единого государственного реестра недвижимости об объекте недвижимости
Описание местоположения земельного участка

Земельный участок			
(вид объекта недвижимости)			
Лист №	Раздела 3.2	Всего листов раздела 3.2 : ____	Всего разделов: ____
10.11.2021 № 99/2021/429627526		Всего листов выписки: ____	
Кадастровый номер:		02:17:050902:3	

Сведения о характерных точках границы земельного участка				
Система координат				
Зона №				
Номер точки	Координаты		Описание закрепления на местности	Средняя квадратическая погрешность определения координат характерных точек границ земельного участка, м
	X	Y		
1	2	3	4	5
241	794621.71	1326681.38	данные отсутствуют	данные отсутствуют
242	794617.15	1326673.53	данные отсутствуют	данные отсутствуют
243	794617.12	1326673.51	данные отсутствуют	данные отсутствуют
244	794607.97	1326666.84	данные отсутствуют	данные отсутствуют
245	794607.95	1326666.84	данные отсутствуют	данные отсутствуют
246	794600.88	1326663.93	данные отсутствуют	данные отсутствуют
247	794592.58	1326660.4	данные отсутствуют	данные отсутствуют
248	794592.57	1326660.39	данные отсутствуют	данные отсутствуют
249	794586.34	1326658.32	данные отсутствуют	данные отсутствуют
250	794583.46	1326656.05	данные отсутствуют	данные отсутствуют
251	794580.56	1326649.41	данные отсутствуют	данные отсутствуют
252	794577.44	1326644.41	данные отсутствуют	данные отсутствуют
253	794577.41	1326644.38	данные отсутствуют	данные отсутствуют
254	794572	1326641.06	данные отсутствуют	данные отсутствуют
255	794571.95	1326641.05	данные отсутствуют	данные отсутствуют

Государственный регистратор		ФГИС ЕГРН
полное наименование должности	подпись	инициалы, фамилия

М.П.

Земельный участок			
(вид объекта недвижимости)			
Лист №	Раздела 3.2	Всего листов раздела 3.2 : ____	Всего разделов: ____
Всего листов выписки: ____			
10.11.2021 № 99/2021/429627526			
Кадастровый номер:		02:17:050902:3	

Сведения о характерных точках границы земельного участка				
Система координат				
Зона №				
Номер точки	Координаты		Описание закрепления на местности	Средняя квадратическая погрешность определения координат характерных точек границ земельного участка, м
	X	Y		
1	2	3	4	5
256	794565.71	1326640.84	данные отсутствуют	данные отсутствуют
257	794559.7	1326640.63	данные отсутствуют	данные отсутствуют
258	794555.36	1326638.35	данные отсутствуют	данные отсутствуют
259	794549.56	1326634.02	данные отсутствуют	данные отсутствуют
260	794541.72	1326610.34	данные отсутствуют	данные отсутствуют
261	794541.71	1326610.33	данные отсутствуют	данные отсутствуют
262	794527.72	1326581.7	данные отсутствуют	данные отсутствуют
263	794526.46	1326575.64	данные отсутствуют	данные отсутствуют
264	794528.78	1326568.72	данные отсутствуют	данные отсутствуют
265	794528.78	1326568.7	данные отсутствуют	данные отсутствуют
266	794529.75	1326560.43	данные отсутствуют	данные отсутствуют
267	794529.61	1326552.26	данные отсутствуют	данные отсутствуют
268	794529.61	1326552.24	данные отсутствуют	данные отсутствуют
269	794528.15	1326543.76	данные отсутствуют	данные отсутствуют
270	794528.14	1326543.74	данные отсутствуют	данные отсутствуют

Государственный регистратор		ФГИС ЕГРН
полное наименование должности	подпись	инициалы, фамилия

М.П.

Раздел 3.2

Выписка из Единого государственного реестра недвижимости об объекте недвижимости
Описание местоположения земельного участка

Земельный участок			
(вид объекта недвижимости)			
Лист №	Раздела 3.2	Всего листов раздела 3.2 : ____	Всего разделов: ____
Всего листов выписки: ____			
10.11.2021 № 99/2021/429627526			
Кадастровый номер:		02:17:050902:3	

Сведения о характерных точках границы земельного участка				
Система координат				
Зона №				
Номер точки	Координаты		Описание закрепления на местности	Средняя квадратическая погрешность определения координат характерных точек границ земельного участка, м
	X	Y		
1	2	3	4	5
271	794528.12	1326543.71	данные отсутствуют	данные отсутствуют
272	794522.06	1326537.97	данные отсутствуют	данные отсутствуют
273	794516.63	1326532.39	данные отсутствуют	данные отсутствуют
274	794512.32	1326525.01	данные отсутствуют	данные отсутствуют
275	794509.61	1326519.38	данные отсутствуют	данные отсутствуют
276	794509.6	1326519.37	данные отсутствуют	данные отсутствуют
277	794506.57	1326514.94	данные отсутствуют	данные отсутствуют
278	794549.97	1326496.67	данные отсутствуют	данные отсутствуют
279	794594.36	1326481.23	данные отсутствуют	данные отсутствуют
280	794596.58	1326481.53	данные отсутствуют	данные отсутствуют
281	794606.49	1326485.86	данные отсутствуют	данные отсутствуют
282	794606.52	1326485.87	данные отсутствуют	данные отсутствуют
283	794613.97	1326487.11	данные отсутствуют	данные отсутствуют
284	794614.02	1326487.09	данные отсутствуют	данные отсутствуют
285	794622.09	1326481.19	данные отсутствуют	данные отсутствуют

Государственный регистратор		ФГИС ЕГРН
полное наименование должности	подпись	инициалы, фамилия

М.П.

Выписка из Единого государственного реестра недвижимости об объекте недвижимости
Описание местоположения земельного участка

Земельный участок			
(вид объекта недвижимости)			
Лист №	Раздела 3.2	Всего листов раздела 3.2 : ____	Всего разделов: ____
Всего листов выписки: ____			
10.11.2021 № 99/2021/429627526			
Кадастровый номер:		02:17:050902:3	

Сведения о характерных точках границы земельного участка				
Система координат				
Зона №				
Номер точки	Координаты		Описание закрепления на местности	Средняя квадратическая погрешность определения координат характерных точек границ земельного участка, м
	X	Y		
1	2	3	4	5
286	794622.12	1326481.17	данные отсутствуют	данные отсутствуют
287	794628.62	1326470.64	данные отсутствуют	данные отсутствуют
288	794634.83	1326464.44	данные отсутствуют	данные отсутствуют
289	794639.95	1326458.47	данные отсутствуют	данные отсутствуют
290	794640.72	1326465.88	данные отсутствуют	данные отсутствуют
291	794653.9	1326478.49	данные отсутствуют	данные отсутствуют
292	794671.07	1326475.17	данные отсутствуют	данные отсутствуют
293	794691.54	1326479.34	данные отсутствуют	данные отсутствуют
294	794717.21	1326464.49	данные отсутствуют	данные отсутствуют
295	794758.06	1326454.05	данные отсутствуют	данные отсутствуют
296	794784.55	1326454.6	данные отсутствуют	данные отсутствуют
297	794796.37	1326458.77	данные отсутствуют	данные отсутствуют
298	794814.17	1326455.21	данные отсутствуют	данные отсутствуют
299	794820.64	1326455.34	данные отсутствуют	данные отсутствуют
300	794823.3	1326482.47	данные отсутствуют	данные отсутствуют

Государственный регистратор		ФГИС ЕГРН
полное наименование должности	подпись	инициалы, фамилия

М.П.

Раздел 3.2

Выписка из Единого государственного реестра недвижимости об объекте недвижимости
Описание местоположения земельного участка

Земельный участок			
(вид объекта недвижимости)			
Лист №	Раздела 3.2	Всего листов раздела 3.2 : ____	Всего разделов: ____
Всего листов выписки: ____			
10.11.2021 № 99/2021/429627526			
Кадастровый номер:		02:17:050902:3	

Сведения о характерных точках границы земельного участка				
Система координат				
Зона №				
Номер точки	Координаты		Описание закрепления на местности	Средняя квадратическая погрешность определения координат характерных точек границ земельного участка, м
	X	Y		
1	2	3	4	5
301	794792.51	1326519.78	данные отсутствуют	данные отсутствуют
302	794791.73	1326541.68	данные отсутствуют	данные отсутствуют
303	794807.38	1326562.02	данные отсутствуют	данные отсутствуют
304	794825.36	1326556.54	данные отсутствуют	данные отсутствуют
305	794905.14	1326520.57	данные отсутствуют	данные отсутствуют
306	794971.62	1326473.64	данные отсутствуют	данные отсутствуют
307	794995.09	1326439.22	данные отсутствуют	данные отсутствуют
308	795000.57	1326411.85	данные отсутствуют	данные отсутствуют
309	794995.87	1326398.55	данные отсутствуют	данные отсутствуют
310	794966.93	1326393.86	данные отсутствуют	данные отсутствуют
311	794930.66	1326398.65	данные отсутствуют	данные отсутствуют
312	794937.16	1326380.24	данные отсутствуют	данные отсутствуют
313	794988.6	1326372.12	данные отсутствуют	данные отсутствуют
314	795029.22	1326393.78	данные отсутствуют	данные отсутствуют
315	795064.41	1326382.96	данные отсутствуют	данные отсутствуют

Государственный регистратор		ФГИС ЕГРН
полное наименование должности	подпись	инициалы, фамилия

М.П.

Земельный участок			
(вид объекта недвижимости)			
Лист №	Раздела 3.2	Всего листов раздела 3.2 : ____	Всего разделов: ____
Всего листов выписки: ____			
10.11.2021 № 99/2021/429627526			
Кадастровый номер:		02:17:050902:3	

Сведения о характерных точках границы земельного участка				
Система координат				
Зона №				
Номер точки	Координаты		Описание закрепления на местности	Средняя квадратическая погрешность определения координат характерных точек границ земельного участка, м
	X	Y		
1	2	3	4	5
316	795096.9	1326382.96	данные отсутствуют	данные отсутствуют
317	795115.85	1326372.12	данные отсутствуют	данные отсутствуют
318	795151.05	1326372.12	данные отсутствуют	данные отсутствуют
319	795175.43	1326382.96	данные отсутствуют	данные отсутствуют
320	795188.96	1326382.96	данные отсутствуют	данные отсутствуют
321	795210.62	1326380.24	данные отсутствуют	данные отсутствуют
322	795237.7	1326364	данные отсутствуют	данные отсутствуют
323	795264.78	1326364	данные отсутствуют	данные отсутствуют
324	795305.4	1326370.77	данные отсутствуют	данные отсутствуют
325	795309.43	1326372.62	данные отсутствуют	данные отсутствуют
326	795309.48	1326372.63	данные отсутствуют	данные отсутствуют
327	795313.32	1326372.09	данные отсутствуют	данные отсутствуют
328	795313.52	1326372.12	данные отсутствуют	данные отсутствуют
329	795313.71	1326372.03	данные отсутствуют	данные отсутствуют
330	795315.99	1326371.71	данные отсутствуют	данные отсутствуют

Государственный регистратор		ФГИС ЕГРН
полное наименование должности	подпись	инициалы, фамилия

М.П.

Раздел 3.2

Выписка из Единого государственного реестра недвижимости об объекте недвижимости
Описание местоположения земельного участка

Земельный участок			
(вид объекта недвижимости)			
Лист №	Раздела 3.2	Всего листов раздела 3.2 : ____	Всего разделов: ____
Всего листов выписки: ____			
10.11.2021 № 99/2021/429627526			
Кадастровый номер:		02:17:050902:3	

Сведения о характерных точках границы земельного участка				
Система координат				
Зона №				
Номер точки	Координаты		Описание закрепления на местности	Средняя квадратическая погрешность определения координат характерных точек границ земельного участка, м
	X	Y		
1	2	3	4	5
331	795316.01	1326371.7	данные отсутствуют	данные отсутствуют
332	795322.23	1326369.22	данные отсутствуют	данные отсутствуют
333	795326.24	1326367.37	данные отсутствуют	данные отсутствуют
334	795331.81	1326366.75	данные отсутствуют	данные отсутствуют
335	795334.83	1326366.75	данные отсутствуют	данные отсутствуют
336	795346.11	1326370.95	данные отсутствуют	данные отсутствуют
337	795351.65	1326378.48	данные отсутствуют	данные отсутствуют
338	795349.3	1326390.54	данные отсутствуют	данные отсутствуют
339	795326.3	1326413.04	данные отсутствуют	данные отсутствуют
340	795326.17	1326429.3	данные отсутствуют	данные отсутствуют
341	795336.4	1326432.18	данные отсутствуют	данные отсутствуют
342	795357.96	1326427.29	данные отсутствуют	данные отсутствуют
343	795383.18	1326428.1	данные отсутствуют	данные отсутствуют
344	795408.46	1326419.39	данные отсутствуют	данные отсутствуют
345	795422.23	1326408.42	данные отсутствуют	данные отсутствуют

Государственный регистратор		ФГИС ЕГРН
полное наименование должности	подпись	инициалы, фамилия

М.П.

Выписка из Единого государственного реестра недвижимости об объекте недвижимости
Описание местоположения земельного участка

Земельный участок			
(вид объекта недвижимости)			
Лист №	Раздела 3.2	Всего листов раздела 3.2 : ____	Всего разделов: ____
Всего листов выписки: ____			
10.11.2021 № 99/2021/429627526			
Кадастровый номер:		02:17:050902:3	

Сведения о характерных точках границы земельного участка				
Система координат				
Зона №				
Номер точки	Координаты		Описание закрепления на местности	Средняя квадратическая погрешность определения координат характерных точек границ земельного участка, м
	X	Y		
1	2	3	4	5
346	795424.95	1326392.17	данные отсутствуют	данные отсутствуют
347	795400.43	1326381.44	данные отсутствуют	данные отсутствуют
348	795397.25	1326374.72	данные отсутствуют	данные отсутствуют
349	795399.9	1326367.2	данные отсутствуют	данные отсутствуют
350	795415.98	1326358.59	данные отсутствуют	данные отсутствуют
351	795424.52	1326358.59	данные отсутствуют	данные отсутствуют
352	795446.19	1326353.17	данные отсутствуют	данные отсутствуют
353	795511.17	1326374.83	данные отсутствуют	данные отсутствуют
354	795559.9	1326393.78	данные отсутствуют	данные отсутствуют
355	795569.25	1326393.78	данные отсутствуют	данные отсутствуют
356	795571.91	1326394.04	данные отсутствуют	данные отсутствуют
357	795571.96	1326394.03	данные отсутствуют	данные отсутствуют
358	795571.97	1326394.02	данные отсутствуют	данные отсутствуют
359	795572.23	1326393.78	данные отсутствуют	данные отсутствуют
360	795586.98	1326393.78	данные отсутствуют	данные отсутствуют

Государственный регистратор		ФГИС ЕГРН
полное наименование должности	подпись	инициалы, фамилия

М.П.

Раздел 3.2

Выписка из Единого государственного реестра недвижимости об объекте недвижимости
Описание местоположения земельного участка

Земельный участок			
(вид объекта недвижимости)			
Лист №	Раздела 3.2	Всего листов раздела 3.2 : ____	Всего разделов: ____
Всего листов выписки: ____			
10.11.2021 № 99/2021/429627526			
Кадастровый номер:		02:17:050902:3	

Сведения о характерных точках границы земельного участка				
Система координат				
Зона №				
Номер точки	Координаты		Описание закрепления на местности	Средняя квадратическая погрешность определения координат характерных точек границ земельного участка, м
	X	Y		
1	2	3	4	5
361	795601.65	1326381.37	данные отсутствуют	данные отсутствуют
362	795607.63	1326378.83	данные отсутствуют	данные отсутствуют
363	795607.64	1326378.81	данные отсутствуют	данные отсутствуют
364	795613.23	1326373.23	данные отсутствуют	данные отсутствуют
365	795613.25	1326373.21	данные отсутствуют	данные отсутствуют
366	795614.68	1326370.34	данные отсутствуют	данные отсутствуют
367	795622.18	1326364	данные отсутствуют	данные отсутствуют
368	795687.16	1326350.46	данные отсутствуют	данные отсутствуют
369	795784.28	1326356.8	данные отсутствуют	данные отсутствуют
370	795797.31	1326377.85	данные отсутствуют	данные отсутствуют
371	795817.63	1326384.84	данные отсутствуют	данные отсутствуют
372	795842.26	1326378.2	данные отсутствуют	данные отсутствуют
373	795893.13	1326350.48	данные отсутствуют	данные отсутствуют
374	795913.79	1326353.17	данные отсутствуют	данные отсутствуют
375	795966.94	1326347.9	данные отсутствуют	данные отсутствуют

Государственный регистратор		ФГИС ЕГРН
полное наименование должности	подпись	инициалы, фамилия

М.П.

Земельный участок			
(вид объекта недвижимости)			
Лист №	Раздела 3.2	Всего листов раздела 3.2 : ____	Всего разделов: ____
10.11.2021 № 99/2021/429627526		Всего листов выписки: ____	
Кадастровый номер:		02:17:050902:3	

Сведения о характерных точках границы земельного участка				
Система координат				
Зона №				
Номер точки	Координаты		Описание закрепления на местности	Средняя квадратическая погрешность определения координат характерных точек границ земельного участка, м
	X	Y		
1	2	3	4	5
376	795981.09	1326339.13	данные отсутствуют	данные отсутствуют
377	795989.69	1326328.72	данные отсутствуют	данные отсутствуют
378	795990.41	1326328.8	данные отсутствуют	данные отсутствуют
379	796032.71	1326331.02	данные отсутствуют	данные отсутствуют
380	796027.34	1326337.86	данные отсутствуют	данные отсутствуют
381	796028.71	1326350.5	данные отсутствуют	данные отсутствуют
382	796038.95	1326357.86	данные отсутствуют	данные отсутствуют
383	796060.36	1326361.37	данные отсутствуют	данные отсутствуют
384	796080.6	1326358.76	данные отсутствуют	данные отсутствуют
385	796147.29	1326319.68	данные отсутствуют	данные отсутствуют
386	796158.61	1326326.01	данные отсутствуют	данные отсутствуют
387	796167.58	1326338.36	данные отсутствуют	данные отсутствуют
388	796160.34	1326354.73	данные отсутствуют	данные отсутствуют
389	796161.55	1326371.53	данные отсутствуют	данные отсутствуют
390	796172.51	1326385.14	данные отсутствуют	данные отсутствуют

Государственный регистратор		ФГИС ЕГРН
полное наименование должности	подпись	инициалы, фамилия

М.П.

Раздел 3.2

Выписка из Единого государственного реестра недвижимости об объекте недвижимости
Описание местоположения земельного участка

Земельный участок			
(вид объекта недвижимости)			
Лист №	Раздела 3.2	Всего листов раздела 3.2 : ____	Всего разделов: ____
10.11.2021 № 99/2021/429627526		Всего листов выписки: ____	
Кадастровый номер:		02:17:050902:3	

Сведения о характерных точках границы земельного участка				
Система координат				
Зона №				
Номер точки	Координаты		Описание закрепления на местности	Средняя квадратическая погрешность определения координат характерных точек границ земельного участка, м
	X	Y		
1	2	3	4	5
391	796181.67	1326376.81	данные отсутствуют	данные отсутствуют
392	796180.49	1326345.71	данные отсутствуют	данные отсутствуют
393	796199.72	1326316.12	данные отсутствуют	данные отсутствуют
394	796203.25	1326314.37	данные отсутствуют	данные отсутствуют
395	796209.26	1326324.65	данные отсутствуют	данные отсутствуют
396	796230.47	1326352.31	данные отсутствуют	данные отсутствуют
397	796271.98	1326404.35	данные отсутствуют	данные отсутствуют
398	796319.01	1326459.32	данные отсутствуют	данные отсутствуют
399	796290.3	1326441.16	данные отсутствуют	данные отсутствуют
400	796240.92	1326415.83	данные отсутствуют	данные отсутствуют
401	796183.93	1326426.59	данные отсутствуют	данные отсутствуют
402	796121.89	1326423.43	данные отсутствуют	данные отсутствуют
403	796065.53	1326450.65	данные отсутствуют	данные отсутствуют
404	795949.03	1326477.88	данные отсутствуют	данные отсутствуют
405	795846.46	1326492.44	данные отсутствуют	данные отсутствуют

Государственный регистратор		ФГИС ЕГРН
полное наименование должности	подпись	инициалы, фамилия

М.П.

Выписка из Единого государственного реестра недвижимости об объекте недвижимости
Описание местоположения земельного участка

Земельный участок			
(вид объекта недвижимости)			
Лист №	Раздела 3.2	Всего листов раздела 3.2 : ____	Всего разделов: ____
Всего листов выписки: ____			
10.11.2021 № 99/2021/429627526			
Кадастровый номер:		02:17:050902:3	

Сведения о характерных точках границы земельного участка				
Система координат				
Зона №				
Номер точки	Координаты		Описание закрепления на местности	Средняя квадратическая погрешность определения координат характерных точек границ земельного участка, м
	X	Y		
1	2	3	4	5
406	795767.95	1326473.45	данные отсутствуют	данные отсутствуют
407	795710.97	1326469.65	данные отсутствуют	данные отсутствуют
408	795673.61	1326482.94	данные отсутствуют	данные отсутствуют
409	795643.85	1326505.1	данные отсутствуют	данные отсутствуют
410	795622.96	1326513.33	данные отсутствуют	данные отсутствуют
411	795594.47	1326504.47	данные отсутствуют	данные отсутствуют
412	795539.38	1326471.55	данные отсутствуют	данные отсутствуют
413	795421.62	1326437.36	данные отсутствуют	данные отсутствуют
414	795389.96	1326436.09	данные отсутствуют	данные отсутствуют
415	795340.57	1326450.02	данные отсутствуют	данные отсутствуют
416	795286.12	1326484.21	данные отсутствуют	данные отсутствуют
417	795265.86	1326487.38	данные отсутствуют	данные отсутствуют
418	795168.35	1326464.58	данные отсутствуют	данные отсутствуют
419	795223.71	1326626.12	данные отсутствуют	данные отсутствуют
420	795216.47	1326935.65	данные отсутствуют	данные отсутствуют

Государственный регистратор		ФГИС ЕГРН
полное наименование должности	подпись	инициалы, фамилия

М.П.

Раздел 3.2

Выписка из Единого государственного реестра недвижимости об объекте недвижимости
Описание местоположения земельного участка

Земельный участок			
(вид объекта недвижимости)			
Лист №	Раздела 3.2	Всего листов раздела 3.2 : ____	Всего разделов: ____
Всего листов выписки: ____			
10.11.2021 № 99/2021/429627526			
Кадастровый номер:		02:17:050902:3	

Сведения о характерных точках границы земельного участка				
Система координат				
Зона №				
Номер точки	Координаты		Описание закрепления на местности	Средняя квадратическая погрешность определения координат характерных точек границ земельного участка, м
	X	Y		
1	2	3	4	5
421	795271.99	1326947.84	данные отсутствуют	данные отсутствуют
422	795336.33	1327060.39	данные отсутствуют	данные отсутствуют
423	795819.72	1327045.5	данные отсутствуют	данные отсутствуют
424	795819.87	1327017.18	данные отсутствуют	данные отсутствуют
425	795834.61	1327013.11	данные отсутствуют	данные отсутствуют
426	795864.64	1327008.61	данные отсутствуют	данные отсутствуют
427	795886.04	1327010.99	данные отсутствуют	данные отсутствуют
428	795939.22	1327011.63	данные отсутствуют	данные отсутствуют
429	795961.38	1326990.1	данные отсутствуют	данные отсутствуют
430	795953.78	1326960.98	данные отсутствуют	данные отсутствуют
431	795946.18	1326923.62	данные отсутствуют	данные отсутствуют
432	795988.29	1326916.65	данные отсутствуют	данные отсутствуют
433	796123.78	1326914.75	данные отсутствуют	данные отсутствуют
434	796167.47	1326894.49	данные отсутствуют	данные отсутствуют
435	796218.76	1326881.2	данные отсутствуют	данные отсутствуют

Государственный регистратор		ФГИС ЕГРН
полное наименование должности	подпись	инициалы, фамилия

М.П.

Земельный участок			
(вид объекта недвижимости)			
Лист №	Раздела 3.2	Всего листов раздела 3.2 : ____	Всего разделов: ____
10.11.2021 № 99/2021/429627526		Всего листов выписки: ____	
Кадастровый номер:		02:17:050902:3	

Сведения о характерных точках границы земельного участка				
Система координат				
Зона №				
Номер точки	Координаты		Описание закрепления на местности	Средняя квадратическая погрешность определения координат характерных точек границ земельного участка, м
	X	Y		
1	2	3	4	5
436	796393.51	1326801.42	данные отсутствуют	данные отсутствуют
437	796396.67	1326704.55	данные отсутствуют	данные отсутствуют
438	796399.21	1326610.21	данные отсутствуют	данные отсутствуют
439	796383.38	1326521.57	данные отсутствуют	данные отсутствуют
440	796371.98	1326502.57	данные отсутствуют	данные отсутствуют
441	796354.59	1326482.94	данные отсутствуют	данные отсутствуют
442	796369.24	1326483.76	данные отсутствуют	данные отсутствуют
443	796386.81	1326475.38	данные отсутствуют	данные отсутствуют
444	796384.78	1326458.56	данные отсутствуют	данные отсутствуют
445	796314.52	1326383.03	данные отсутствуют	данные отсутствуют
446	796292.79	1326345.32	данные отсутствуют	данные отсутствуют
447	796293.03	1326324.57	данные отсутствуют	данные отсутствуют
448	796308.58	1326307.06	данные отсутствуют	данные отсутствуют
449	796334.95	1326299.77	данные отсутствуют	данные отсутствуют
450	796360.36	1326307.6	данные отсутствуют	данные отсутствуют

Государственный регистратор		ФГИС ЕГРН
полное наименование должности	подпись	инициалы, фамилия

М.П.

Раздел 3.2

Выписка из Единого государственного реестра недвижимости об объекте недвижимости
Описание местоположения земельного участка

Земельный участок			
(вид объекта недвижимости)			
Лист №	Раздела 3.2	Всего листов раздела 3.2 : ____	Всего разделов: ____
10.11.2021 № 99/2021/429627526		Всего листов выписки: ____	
Кадастровый номер:		02:17:050902:3	

Сведения о характерных точках границы земельного участка				
Система координат				
Зона №				
Номер точки	Координаты		Описание закрепления на местности	Средняя квадратическая погрешность определения координат характерных точек границ земельного участка, м
	X	Y		
1	2	3	4	5
451	796380.85	1326299.97	данные отсутствуют	данные отсутствуют
452	796413.51	1326307.21	данные отсутствуют	данные отсутствуют
453	796454.11	1326318.29	данные отсутствуют	данные отсутствуют
454	796510.36	1326303.58	данные отсутствуют	данные отсутствуют
455	796543.97	1326302.28	данные отсутствуют	данные отсутствуют
456	796558.66	1326313.28	данные отсутствуют	данные отсутствуют
457	796584.34	1326338.22	данные отсутствуют	данные отсутствуют
458	796617.18	1326325.32	данные отсутствуют	данные отсутствуют
459	796639.99	1326300.56	данные отсутствуют	данные отсутствуют
460	796647.55	1326302.74	данные отсутствуют	данные отсутствуют
461	796680.54	1326307.73	данные отсутствуют	данные отсутствуют
462	796705.57	1326335.15	данные отсутствуют	данные отсутствуют
463	796759.85	1326349.84	данные отсутствуют	данные отсутствуют
464	796111.15	1327274.19	данные отсутствуют	данные отсутствуют
465	796011.81	1327193.85	данные отсутствуют	данные отсутствуют

Государственный регистратор		ФГИС ЕГРН
полное наименование должности	подпись	инициалы, фамилия

М.П.

Выписка из Единого государственного реестра недвижимости об объекте недвижимости
Описание местоположения земельного участка

Земельный участок			
(вид объекта недвижимости)			
Лист №	Раздела 3.2	Всего листов раздела 3.2 : ____	Всего разделов: ____
10.11.2021 № 99/2021/429627526		Всего листов выписки: ____	
Кадастровый номер:		02:17:050902:3	

Сведения о характерных точках границы земельного участка				
Система координат				
Зона №				
Номер точки	Координаты		Описание закрепления на местности	Средняя квадратическая погрешность определения координат характерных точек границ земельного участка, м
	X	Y		
1	2	3	4	5
466	795903.82	1327301.84	данные отсутствуют	данные отсутствуют
467	795748.56	1327431.3	данные отсутствуют	данные отсутствуют
468	795634.57	1327502.54	данные отсутствуют	данные отсутствуют
469	795597.85	1327625.81	данные отсутствуют	данные отсутствуют
470	795477.86	1327652.81	данные отсутствуют	данные отсутствуют
471	795471.09	1327745.52	данные отсутствуют	данные отсутствуют
472	795498.86	1327832.79	данные отсутствуют	данные отсутствуют
473	795480.86	1327868.79	данные отсутствуют	данные отсутствуют
474	795387.87	1327799.79	данные отсутствуют	данные отсутствуют
475	795225.88	1327889.78	данные отсутствуют	данные отсутствуют
476	795099.9	1328027.77	данные отсутствуют	данные отсутствуют
477	795258.88	1328219.75	данные отсутствуют	данные отсутствуют
478	795237.88	1328255.75	данные отсутствуют	данные отсутствуют
479	795075.9	1328180.75	данные отсутствуют	данные отсутствуют
480	794910.92	1328309.74	данные отсутствуют	данные отсутствуют

Государственный регистратор		ФГИС ЕГРН
полное наименование должности	подпись	инициалы, фамилия

М.П.

Раздел 3.2

Выписка из Единого государственного реестра недвижимости об объекте недвижимости
Описание местоположения земельного участка

Земельный участок			
(вид объекта недвижимости)			
Лист №	Раздела 3.2	Всего листов раздела 3.2 : ____	Всего разделов: ____
10.11.2021 № 99/2021/429627526		Всего листов выписки: ____	
Кадастровый номер:		02:17:050902:3	

Сведения о характерных точках границы земельного участка				
Система координат				
Зона №				
Номер точки	Координаты		Описание закрепления на местности	Средняя квадратическая погрешность определения координат характерных точек границ земельного участка, м
	X	Y		
1	2	3	4	5
481	795037.63	1328413.7	данные отсутствуют	данные отсутствуют
482	795111.87	1328519.44	данные отсутствуют	данные отсутствуют
483	795192.86	1328425.7	данные отсутствуют	данные отсутствуют
484	795543.08	1327946.5	данные отсутствуют	данные отсутствуют
485	795704.69	1327717.39	данные отсутствуют	данные отсутствуют
486	795956.29	1327402.8	данные отсутствуют	данные отсутствуют
487	795638.21	1327498.25	данные отсутствуют	данные отсутствуют
488	795720.06	1327429.69	данные отсутствуют	данные отсутствуют
489	795838.3	1327336.71	данные отсутствуют	данные отсутствуют
490	795932.65	1327270.05	данные отсутствуют	данные отсутствуют
491	795996.5	1327209.08	данные отсутствуют	данные отсутствуют
492	796011.46	1327194	данные отсутствуют	данные отсутствуют
493	796015.6	1327190.84	данные отсутствуют	данные отсутствуют
494	796018.17	1327188.39	данные отсутствуют	данные отсутствуют
495	796026.04	1327201.42	данные отсутствуют	данные отсутствуют

Государственный регистратор		ФГИС ЕГРН
полное наименование должности	подпись	инициалы, фамилия

М.П.

Земельный участок			
(вид объекта недвижимости)			
Лист №	Раздела 3.2	Всего листов раздела 3.2 : ____	Всего разделов: ____
Всего листов выписки: ____			
10.11.2021 № 99/2021/429627526			
Кадастровый номер:		02:17:050902:3	

Сведения о характерных точках границы земельного участка				
Система координат				
Зона №				
Номер точки	Координаты		Описание закрепления на местности	Средняя квадратическая погрешность определения координат характерных точек границ земельного участка, м
	X	Y		
1	2	3	4	5
496	796027	1327205.83	данные отсутствуют	данные отсутствуют
497	796036.74	1327213.94	данные отсутствуют	данные отсутствуют
498	796087.65	1327240.62	данные отсутствуют	данные отсутствуют
499	796147.53	1327253.75	данные отсутствуют	данные отсутствуют
500	796208.09	1327240.39	данные отсутствуют	данные отсутствуют
501	796251.44	1327201.53	данные отсутствуют	данные отсутствуют
502	796251.24	1327195.86	данные отсутствуют	данные отсутствуют
503	796255.51	1327187.37	данные отсутствуют	данные отсутствуют
504	796249.92	1327177.01	данные отсутствуют	данные отсутствуют
505	796240.05	1327044.11	данные отсутствуют	данные отсутствуют
506	796236.41	1326931.13	данные отсутствуют	данные отсутствуют
507	796164.17	1326932.2	данные отсутствуют	данные отсутствуют
508	796071.56	1326931.78	данные отсутствуют	данные отсутствуют
509	795979.81	1326929.63	данные отсутствуют	данные отсутствуют
510	795966.94	1326933.9	данные отсутствуют	данные отсутствуют

Государственный регистратор		ФГИС ЕГРН
полное наименование должности	подпись	инициалы, фамилия

М.П.

Раздел 3.2

Выписка из Единого государственного реестра недвижимости об объекте недвижимости
Описание местоположения земельного участка

Земельный участок			
(вид объекта недвижимости)			
Лист №	Раздела 3.2	Всего листов раздела 3.2 : ____	Всего разделов: ____
Всего листов выписки: ____			
10.11.2021 № 99/2021/429627526			
Кадастровый номер:		02:17:050902:3	

Сведения о характерных точках границы земельного участка				
Система координат				
Зона №				
Номер точки	Координаты		Описание закрепления на местности	Средняя квадратическая погрешность определения координат характерных точек границ земельного участка, м
	X	Y		
1	2	3	4	5
511	795963.96	1326940.68	данные отсутствуют	данные отсутствуют
512	795965.4	1326957.65	данные отсутствуют	данные отсутствуют
513	795968.98	1326973.57	данные отсутствуют	данные отсутствуют
514	795968.76	1326993.31	данные отсутствуют	данные отсутствуют
515	795964.61	1327006.4	данные отсутствуют	данные отсутствуют
516	795951.64	1327019.26	данные отсутствуют	данные отсутствуют
517	795920.19	1327027.7	данные отсутствуют	данные отсутствуют
518	795900.45	1327027.48	данные отсутствуют	данные отсутствуют
519	795859.5	1327017.57	данные отсутствуют	данные отсутствуют
520	795839.73	1327020.86	данные отсутствуют	данные отсутствуют
521	795831.89	1327025.23	данные отсутствуют	данные отсутствуют
522	795827.99	1327030.2	данные отсутствуют	данные отсутствуют
523	795826.45	1327038.17	данные отсутствуют	данные отсутствуют
524	795828.25	1327051.2	данные отсутствуют	данные отсутствуют
525	795842.56	1327088.15	данные отсутствуют	данные отсутствуют

Государственный регистратор		ФГИС ЕГРН
полное наименование должности	подпись	инициалы, фамилия

М.П.

Выписка из Единого государственного реестра недвижимости об объекте недвижимости
Описание местоположения земельного участка

Земельный участок			
(вид объекта недвижимости)			
Лист №	Раздела 3.2	Всего листов раздела 3.2 : ____	Всего разделов: ____
Всего листов выписки: ____			
10.11.2021 № 99/2021/429627526			
Кадастровый номер:		02:17:050902:3	

Сведения о характерных точках границы земельного участка				
Система координат				
Зона №				
Номер точки	Координаты		Описание закрепления на местности	Средняя квадратическая погрешность определения координат характерных точек границ земельного участка, м
	X	Y		
1	2	3	4	5
526	795850.23	1327098.79	данные отсутствуют	данные отсутствуют
527	795855.99	1327115.54	данные отсутствуют	данные отсутствуют
528	795854.14	1327126.34	данные отсутствуют	данные отсутствуют
529	795844.84	1327139.44	данные отсутствуют	данные отсутствуют
530	795831.7	1327145.68	данные отсутствуют	данные отсутствуют
531	795796.53	1327155.87	данные отсутствуют	данные отсутствуют
532	795741.01	1327177.01	данные отсутствуют	данные отсутствуют
533	795647.53	1327217.41	данные отсутствуют	данные отсутствуют
534	795600.38	1327237.46	данные отсутствуют	данные отсутствуют
535	795603.38	1327297.48	данные отсутствуют	данные отсутствуют
536	795669.41	1327290.63	данные отсутствуют	данные отсутствуют
537	795670.69	1327263.19	данные отсутствуют	данные отсутствуют
538	795713.42	1327258.25	данные отсутствуют	данные отсутствуют
539	795721.28	1327258.47	данные отсутствуют	данные отсутствуют
540	795721.28	1327271.36	данные отсутствуют	данные отсутствуют

Государственный регистратор		ФГИС ЕГРН
полное наименование должности	подпись	инициалы, фамилия

М.П.

Раздел 3.2

Выписка из Единого государственного реестра недвижимости об объекте недвижимости
Описание местоположения земельного участка

Земельный участок			
(вид объекта недвижимости)			
Лист №	Раздела 3.2	Всего листов раздела 3.2 : ____	Всего разделов: ____
Всего листов выписки: ____			
10.11.2021 № 99/2021/429627526			
Кадастровый номер:		02:17:050902:3	

Сведения о характерных точках границы земельного участка				
Система координат				
Зона №				
Номер точки	Координаты		Описание закрепления на местности	Средняя квадратическая погрешность определения координат характерных точек границ земельного участка, м
	X	Y		
1	2	3	4	5
541	795719.84	1327292.38	данные отсутствуют	данные отсутствуют
542	795659.57	1327312.69	данные отсутствуют	данные отсутствуют
543	795635.48	1327317.22	данные отсутствуют	данные отсутствуют
544	795630.74	1327320.22	данные отсутствуют	данные отсутствуют
545	795623.96	1327334.6	данные отсутствуют	данные отсутствуют
546	795619.39	1327359.38	данные отсутствуют	данные отсутствуют
547	795612.75	1327371.31	данные отсутствуют	данные отсутствуют
548	795611.37	1327378.14	данные отсутствуют	данные отсутствуют
549	795633.93	1327449.29	данные отсутствуют	данные отсутствуют
550	795632.87	1327472.89	данные отсутствуют	данные отсутствуют
551	795204.51	1328220.53	данные отсутствуют	данные отсутствуют
552	795217.34	1328217.04	данные отсутствуют	данные отсутствуют
553	795222.16	1328205.41	данные отсутствуют	данные отсутствуют
554	795217.84	1328191.78	данные отсутствуют	данные отсутствуют
555	795165.46	1328137.96	данные отсутствуют	данные отсутствуют

Государственный регистратор		ФГИС ЕГРН
полное наименование должности	подпись	инициалы, фамилия

М.П.

Земельный участок			
(вид объекта недвижимости)			
Лист №	Раздела 3.2	Всего листов раздела 3.2 : ____	Всего разделов: ____
10.11.2021 № 99/2021/429627526		Всего листов выписки: ____	
Кадастровый номер:		02:17:050902:3	

Сведения о характерных точках границы земельного участка				
Система координат				
Зона №				
Номер точки	Координаты		Описание закрепления на местности	Средняя квадратическая погрешность определения координат характерных точек границ земельного участка, м
	X	Y		
1	2	3	4	5
556	795123.74	1328121.91	данные отсутствуют	данные отсутствуют
557	795080.28	1328114.15	данные отсутствуют	данные отсутствуют
558	795065.92	1328119.41	данные отсутствуют	данные отсутствуют
559	795059.32	1328127.06	данные отсутствуют	данные отсутствуют
560	795034	1328119.53	данные отсутствуют	данные отсутствуют
561	795011.73	1328101.73	данные отсутствуют	данные отсутствуют
562	794972.97	1328058.24	данные отсутствуют	данные отсутствуют
563	794960.22	1328051.5	данные отсутствуют	данные отсутствуют
564	794947.34	1328054.05	данные отсутствуют	данные отсутствуют
565	794892.39	1328094.38	данные отсутствуют	данные отсутствуют
566	794891.45	1328105.3	данные отсутствуют	данные отсутствуют
567	794904.49	1328119.03	данные отсутствуют	данные отсутствуют
568	794931.31	1328122.6	данные отсутствуют	данные отсутствуют
569	794962.9	1328120.11	данные отсутствуют	данные отсутствуют
570	794984.92	1328125.09	данные отсутствуют	данные отсутствуют

Государственный регистратор		ФГИС ЕГРН
полное наименование должности	подпись	инициалы, фамилия

М.П.

Раздел 3.2

Выписка из Единого государственного реестра недвижимости об объекте недвижимости
Описание местоположения земельного участка

Земельный участок			
(вид объекта недвижимости)			
Лист №	Раздела 3.2	Всего листов раздела 3.2 : ____	Всего разделов: ____
10.11.2021 № 99/2021/429627526		Всего листов выписки: ____	
Кадастровый номер:		02:17:050902:3	

Сведения о характерных точках границы земельного участка				
Система координат				
Зона №				
Номер точки	Координаты		Описание закрепления на местности	Средняя квадратическая погрешность определения координат характерных точек границ земельного участка, м
	X	Y		
1	2	3	4	5
571	795011.09	1328140.47	данные отсутствуют	данные отсутствуют
572	795041.83	1328147.14	данные отсутствуют	данные отсутствуют
573	795060.85	1328141	данные отсутствуют	данные отсутствуют
574	795080.26	1328162.15	данные отсутствуют	данные отсутствуют
575	795092.66	1328165.79	данные отсутствуют	данные отсутствуют
576	795114.45	1328161.62	данные отсутствуют	данные отсутствуют
577	795143.73	1328163.77	данные отсутствуют	данные отсутствуют
578	795187.82	1328213.18	данные отсутствуют	данные отсутствуют
579	795270.18	1327304.76	данные отсутствуют	данные отсутствуют
580	795267.05	1327290.16	данные отсутствуют	данные отсутствуют
581	795263.92	1327283.9	данные отсутствуют	данные отсутствуют
582	795242.02	1327251.05	данные отсутствуют	данные отсутствуют
583	795209.69	1327185.87	данные отсутствуют	данные отсутствуют
584	795188.83	1327188.48	данные отсутствуют	данные отсутствуют
585	795182.06	1327193.69	данные отсутствуют	данные отсутствуют

Государственный регистратор		ФГИС ЕГРН
полное наименование должности	подпись	инициалы, фамилия

М.П.

Выписка из Единого государственного реестра недвижимости об объекте недвижимости
Описание местоположения земельного участка

Земельный участок			
(вид объекта недвижимости)			
Лист №	Раздела 3.2	Всего листов раздела 3.2 : ____	Всего разделов: ____
10.11.2021 № 99/2021/429627526		Всего листов выписки: ____	
Кадастровый номер:		02:17:050902:3	

Сведения о характерных точках границы земельного участка				
Система координат				
Зона №				
Номер точки	Координаты		Описание закрепления на местности	Средняя квадратическая погрешность определения координат характерных точек границ земельного участка, м
	X	Y		
1	2	3	4	5
586	795158.59	1327209.34	данные отсутствуют	данные отсутствуют
587	795134.61	1327216.11	данные отсутствуют	данные отсутствуют
588	795115.31	1327216.11	данные отсутствуют	данные отсутствуют
589	795105.4	1327220.81	данные отсутствуют	данные отсутствуют
590	795105.4	1327237.49	данные отсутствуют	данные отсутствуют
591	795110.62	1327241.14	данные отсутствуют	данные отсутствуют
592	795123.66	1327244.28	данные отсутствуют	данные отсутствуют
593	795135.65	1327252.1	данные отсутствуют	данные отсутствуют
594	795138.78	1327255.22	данные отсутствуют	данные отсутствуют
595	795144.51	1327264.61	данные отсутствуют	данные отсутствуют
596	795146.6	1327273.47	данные отсутствуют	данные отсутствуют
597	795150.25	1327279.21	данные отсутствуют	данные отсутствуют
598	795160.15	1327285.46	данные отсутствуют	данные отсутствуют
599	795173.19	1327285.98	данные отсутствуют	данные отсутствуют
600	795181.53	1327281.29	данные отсутствуют	данные отсутствуют

Государственный регистратор		ФГИС ЕГРН
полное наименование должности	подпись	инициалы, фамилия

М.П.

Раздел 3.2

Выписка из Единого государственного реестра недвижимости об объекте недвижимости
Описание местоположения земельного участка

Земельный участок			
(вид объекта недвижимости)			
Лист №	Раздела 3.2	Всего листов раздела 3.2 : ____	Всего разделов: ____
10.11.2021 № 99/2021/429627526		Всего листов выписки: ____	
Кадастровый номер:		02:17:050902:3	

Сведения о характерных точках границы земельного участка				
Система координат				
Зона №				
Номер точки	Координаты		Описание закрепления на местности	Средняя квадратическая погрешность определения координат характерных точек границ земельного участка, м
	X	Y		
1	2	3	4	5
601	795188.83	1327273.99	данные отсутствуют	данные отсутствуют
602	795200.3	1327272.43	данные отсутствуют	данные отсутствуют
603	795218.56	1327278.68	данные отсутствуют	данные отсутствуют
604	795233.16	1327294.33	данные отсутствуют	данные отсутствуют
605	795254.53	1327304.76	данные отсутствуют	данные отсутствуют
606	795130.93	1327347.58	данные отсутствуют	данные отсутствуют
607	795141.35	1327344.97	данные отсутствуют	данные отсутствуют
608	795122.58	1327310.04	данные отсутствуют	данные отсутствуют
609	795103.29	1327271.97	данные отсутствуют	данные отсутствуют
610	795061.57	1327201.06	данные отсутствуют	данные отсутствуют
611	795047.49	1327173.94	данные отсутствуют	данные отсутствуют
612	795010.99	1327068.09	данные отсутствуют	данные отсутствуют
613	794993.79	1327043.07	данные отсутствуют	данные отсутствуют
614	794977.1	1327031.59	данные отсутствуют	данные отсутствуют
615	794973.45	1327036.29	данные отсутствуют	данные отсутствуют

Государственный регистратор		ФГИС ЕГРН
полное наименование должности	подпись	инициалы, фамилия

М.П.

Земельный участок			
(вид объекта недвижимости)			
Лист №	Раздела 3.2	Всего листов раздела 3.2 : ____	Всего разделов: ____
10.11.2021 № 99/2021/429627526		Всего листов выписки: ____	
Кадастровый номер:		02:17:050902:3	

Сведения о характерных точках границы земельного участка				
Система координат				
Зона №				
Номер точки	Координаты		Описание закрепления на местности	Средняя квадратическая погрешность определения координат характерных точек границ земельного участка, м
	X	Y		
1	2	3	4	5
616	794975.01	1327047.75	данные отсутствуют	данные отсутствуют
617	795009.43	1327112.93	данные отсутствуют	данные отсутствуют
618	795053.75	1327229.21	данные отсутствуют	данные отсутствуют
619	795094.42	1327296.48	данные отсутствуют	данные отсутствуют
620	795572.02	1327588.91	данные отсутствуют	данные отсутствуют
621	795581.99	1327586.41	данные отсутствуют	данные отсутствуют
622	795610.04	1327569.59	данные отсутствуют	данные отсутствуют
623	795619.38	1327551.51	данные отсутствуют	данные отсутствуют
624	795623.12	1327539.05	данные отсутствуют	данные отсутствуют
625	795621.25	1327529.07	данные отсутствуют	данные отсутствуют
626	795616.89	1327524.71	данные отсутствуют	данные отсутствуют
627	795603.18	1327525.34	данные отсутствуют	данные отсутствуют
628	795598.2	1327531.56	данные отсутствуют	данные отсутствуют
629	795595.7	1327532.81	данные отсутствуют	данные отсутствуют
630	795585.72	1327530.32	данные отсутствуют	данные отсутствуют

Государственный регистратор		ФГИС ЕГРН
полное наименование должности	подпись	инициалы, фамилия

М.П.

Раздел 3.2

Выписка из Единого государственного реестра недвижимости об объекте недвижимости
Описание местоположения земельного участка

Земельный участок			
(вид объекта недвижимости)			
Лист №	Раздела 3.2	Всего листов раздела 3.2 : ____	Всего разделов: ____
10.11.2021 № 99/2021/429627526		Всего листов выписки: ____	
Кадастровый номер:		02:17:050902:3	

Сведения о характерных точках границы земельного участка				
Система координат				
Зона №				
Номер точки	Координаты		Описание закрепления на местности	Средняя квадратическая погрешность определения координат характерных точек границ земельного участка, м
	X	Y		
1	2	3	4	5
631	795574.51	1327527.83	данные отсутствуют	данные отсутствуют
632	795564.54	1327528.45	данные отсутствуют	данные отсутствуют
633	795558.93	1327535.31	данные отсутствуют	данные отсутствуют
634	795558.31	1327541.54	данные отсутствуют	данные отсутствуют
635	795554.57	1327554.63	данные отсутствуют	данные отсутствуют
636	795562.05	1327563.98	данные отсутствуют	данные отсутствуют
637	795568.28	1327578.93	данные отсутствуют	данные отсутствуют

Государственный регистратор		ФГИС ЕГРН
полное наименование должности	подпись	инициалы, фамилия

М.П.

Выписка из Единого государственного реестра недвижимости об объекте недвижимости

Сведения о характеристиках объекта недвижимости

На основании запроса от 30.09.2021 г., поступившего на рассмотрение 30.09.2021 г., сообщаем, что согласно записям Единого государственного реестра недвижимости:

Земельный участок			
(вид объекта недвижимости)			
Лист № ____ Раздела 1	Всего листов раздела 1 : ____	Всего разделов: ____	Всего листов выписки: ____
30.09.2021 № 99/2021/420887883			
Кадастровый номер:		02:17:050902:6	

Номер кадастрового квартала:	02:17:050902
Дата присвоения кадастрового номера:	12.12.2007
Ранее присвоенный государственный учетный номер:	данные отсутствуют
Адрес:	установлено относительно ориентира, расположенного в границах участка. Почтовый адрес ориентира: Республика Башкортостан, р-н. Бураевский, с/с. Ванышевский
Площадь:	136430 кв. м
Кадастровая стоимость, руб.:	346532.2
Кадастровые номера расположенных в пределах земельного участка объектов недвижимости:	данные отсутствуют
Кадастровые номера объектов недвижимости, из которых образован объект недвижимости:	02:17:050902:2
Кадастровые номера образованных объектов недвижимости:	данные отсутствуют
Сведения о включении объекта недвижимости в состав предприятия как имущественного комплекса:	

Государственный регистратор		ФГИС ЕГРН
полное наименование должности	подпись	инициалы, фамилия

М.П.

Раздел 1

Выписка из Единого государственного реестра недвижимости об объекте недвижимости

Сведения о характеристиках объекта недвижимости

Земельный участок			
(вид объекта недвижимости)			
Лист № ____ Раздела 1	Всего листов раздела 1 : ____	Всего разделов: ____	Всего листов выписки: ____
30.09.2021 № 99/2021/420887883			
Кадастровый номер:		02:17:050902:6	

Категория земель:	Земли сельскохозяйственного назначения
Виды разрешенного использования:	Для возделывания сельскохозяйственных культур
Сведения о кадастровом инженере:	данные отсутствуют
Сведения о лесах, водных объектах и об иных природных объектах, расположенных в пределах земельного участка:	данные отсутствуют
Сведения о том, что земельный участок полностью или частично расположен в границах зоны с особыми условиями использования территории или территории объекта культурного наследия	данные отсутствуют
Сведения о том, что земельный участок расположен в границах особой экономической зоны, территории опережающего социально-экономического развития, зоны территориального развития в Российской Федерации, игровой зоны:	данные отсутствуют
Сведения о том, что земельный участок расположен в границах особо охраняемой природной территории, охотничьих угодий, лесничеств, лесопарков:	данные отсутствуют
Сведения о результатах проведения государственного земельного надзора:	данные отсутствуют
Сведения о расположении земельного участка в границах территории, в отношении которой утвержден проект межевания территории:	данные отсутствуют

Государственный регистратор		ФГИС ЕГРН
полное наименование должности	подпись	инициалы, фамилия

М.П.


Земельный участок			
(вид объекта недвижимости)			
Лист № <u> </u> Раздела <u>1</u>	Всего листов раздела <u>1</u> : <u> </u>	Всего разделов: <u> </u>	Всего листов выписки: <u> </u>
30.09.2021 № 99/2021/420887883			
Кадастровый номер:		02:17:050902:6	
Условный номер земельного участка:	данные отсутствуют		
Сведения о принятии акта и (или) заключении договора, предусматривающих предоставление в соответствии с земельным законодательством исполнительным органом государственной власти или органом местного самоуправления находящегося в государственной или муниципальной собственности земельного участка для строительства наемного дома социального использования или наемного дома коммерческого использования:	данные отсутствуют		
Сведения о том, что земельный участок или земельные участки образованы на основании решения об изъятии земельного участка и (или) расположенного на нем объекта недвижимости для государственных или муниципальных нужд:	данные отсутствуют		
Сведения о том, что земельный участок образован из земель или земельного участка, государственная собственность на которые не разграничена:	данные отсутствуют		
Сведения о наличии земельного спора о местоположении границ земельных участков:	данные отсутствуют		
Статус записи об объекте недвижимости:	Сведения об объекте недвижимости имеют статус "актуальные, ранее учтенные"		
Особые отметки:	Граница земельного участка не установлена в соответствии с требованиями земельного законодательства. Сведения необходимые для заполнения раздела 2 отсутствуют. Сведения необходимые для заполнения раздела 3.1 отсутствуют. Сведения необходимые для заполнения раздела 4 отсутствуют. Сведения необходимые для заполнения раздела 4.1 отсутствуют. Сведения необходимые для заполнения раздела 4.2 отсутствуют.		
Получатель выписки:	Рачкова Елена Сергеевна		

Государственный регистратор		ФГИС ЕГРН
полное наименование должности	подпись	инициалы, фамилия

М.П.

Раздел 3

Земельный участок			
(вид объекта недвижимости)			
Лист № <u> </u> Раздела <u>3</u>	Всего листов раздела <u>3</u> : <u> </u>	Всего разделов: <u> </u>	Всего листов выписки: <u> </u>
30.09.2021 № 99/2021/420887883			
Кадастровый номер:		02:17:050902:6	

План (чертеж, схема) земельного участка			
(вид объекта недвижимости)			
			
Масштаб 1: данные отсутствуют	Условные обозначения:		

Государственный регистратор		ФГИС ЕГРН
полное наименование должности	подпись	инициалы, фамилия

М.П.

Выписка из Единого государственного реестра недвижимости об объекте недвижимости
Описание местоположения земельного участка

Земельный участок			
(вид объекта недвижимости)			
Лист № <u> </u> Раздела <u>3.2</u>	Всего листов раздела <u>3.2</u> : <u> </u>	Всего разделов: <u> </u>	Всего листов выписки: <u> </u>
30.09.2021 № 99/2021/420887883			
Кадастровый номер:		02:17:050902:6	

Сведения о характерных точках границы земельного участка				
Система координат: МСК-02, зона 1				
Зона №				
Номер точки	Координаты		Описание закрепления на местности	Средняя квадратическая погрешность определения координат характерных точек границ земельного участка, м
	X	Y		
1	2	3	4	5
1	797914	1326332.7	данные отсутствуют	данные отсутствуют
2	797904.51	1326341.16	данные отсутствуют	данные отсутствуют
3	797894.5	1326349.15	данные отсутствуют	данные отсутствуют
4	797893.74	1326349.55	данные отсутствуют	данные отсутствуют
5	797875.25	1326355.53	данные отсутствуют	данные отсутствуют
6	797841.5	1326361.19	данные отсутствуют	данные отсутствуют
7	797832.94	1326363.54	данные отсутствуют	данные отсутствуют
8	797832.91	1326363.56	данные отсутствуют	данные отсутствуют
9	797823	1326370.71	данные отсутствуют	данные отсутствуют
10	797819.09	1326373.7	данные отсутствуют	данные отсутствуют
11	797810.72	1326376.41	данные отсутствуют	данные отсутствуют
12	797778.94	1326403.95	данные отсутствуют	данные отсутствуют
13	797752.92	1326425.15	данные отсутствуют	данные отсутствуют
14	797667.33	1326487.59	данные отсутствуют	данные отсутствуют
15	797607.66	1326527.69	данные отсутствуют	данные отсутствуют

Государственный регистратор		ФГИС ЕГРН
полное наименование должности	подпись	инициалы, фамилия

М.П.

Раздел 3.2

Выписка из Единого государственного реестра недвижимости об объекте недвижимости
Описание местоположения земельного участка

Земельный участок			
(вид объекта недвижимости)			
Лист № <u> </u> Раздела <u>3.2</u>	Всего листов раздела <u>3.2</u> : <u> </u>	Всего разделов: <u> </u>	Всего листов выписки: <u> </u>
30.09.2021 № 99/2021/420887883			
Кадастровый номер:		02:17:050902:6	

Сведения о характерных точках границы земельного участка				
Система координат: МСК-02, зона 1				
Зона №				
Номер точки	Координаты		Описание закрепления на местности	Средняя квадратическая погрешность определения координат характерных точек границ земельного участка, м
	X	Y		
1	2	3	4	5
16	797558.39	1326562.79	данные отсутствуют	данные отсутствуют
17	797518.31	1326587.6	данные отсутствуют	данные отсутствуют
18	797380.22	1326630.92	данные отсутствуют	данные отсутствуют
19	797217.75	1326685.07	данные отсутствуют	данные отсутствуют
20	797041.77	1326736.52	данные отсутствуют	данные отсутствуют
21	796849.53	1326787.97	данные отсутствуют	данные отсутствуют
22	796831.47	1326794.09	данные отсутствуют	данные отсутствуют
23	796812.26	1326647.62	данные отсутствуют	данные отсутствуют
24	797923.64	1326320.75	данные отсутствуют	данные отсутствуют

Государственный регистратор		ФГИС ЕГРН
полное наименование должности	подпись	инициалы, фамилия

М.П.

Выписка из Единого государственного реестра недвижимости об объекте недвижимости

Сведения о характеристиках объекта недвижимости

На основании запроса от 10.11.2021 г., поступившего на рассмотрение 10.11.2021 г., сообщаем, что согласно записям Единого государственного реестра недвижимости:

Земельный участок			
(вид объекта недвижимости)			
Лист № ____ Раздела 1	Всего листов раздела 1 : ____	Всего разделов: ____	Всего листов выписки: ____
10.11.2021 № 99/2021/429773988			
Кадастровый номер:		02:17:060802:12	

Номер кадастрового квартала:	02:17:060802
Дата присвоения кадастрового номера:	04.06.2007
Ранее присвоенный государственный учетный номер:	данные отсутствуют
Адрес:	установлено относительно ориентира, расположенного в границах участка. Почтовый адрес ориентира: Республика Башкортостан, р-н. Бураевский, с/с. Вострецовский
Площадь:	241783 кв. м
Кадастровая стоимость, руб.:	614128.82
Кадастровые номера расположенных в пределах земельного участка объектов недвижимости:	данные отсутствуют
Кадастровые номера объектов недвижимости, из которых образован объект недвижимости:	данные отсутствуют
Кадастровые номера образованных объектов недвижимости:	данные отсутствуют
Сведения о включении объекта недвижимости в состав предприятия как имущественного комплекса:	

Государственный регистратор		ФГИС ЕГРН
полное наименование должности	подпись	инициалы, фамилия

М.П.

Раздел 1

Выписка из Единого государственного реестра недвижимости об объекте недвижимости

Сведения о характеристиках объекта недвижимости

Земельный участок			
(вид объекта недвижимости)			
Лист № ____ Раздела 1	Всего листов раздела 1 : ____	Всего разделов: ____	Всего листов выписки: ____
10.11.2021 № 99/2021/429773988			
Кадастровый номер:		02:17:060802:12	

Категория земель:	Земли сельскохозяйственного назначения
Виды разрешенного использования:	Для возделывания сельскохозяйственных культур
Сведения о кадастровом инженере:	Вахитова Лилия Гимазетдиновна №02-10-121
Сведения о лесах, водных объектах и об иных природных объектах, расположенных в пределах земельного участка:	данные отсутствуют
Сведения о том, что земельный участок полностью или частично расположен в границах зоны с особыми условиями использования территории или территории объекта культурного наследия	данные отсутствуют
Сведения о том, что земельный участок расположен в границах особой экономической зоны, территории опережающего социально-экономического развития, зоны территориального развития в Российской Федерации, игорной зоны:	данные отсутствуют
Сведения о том, что земельный участок расположен в границах особо охраняемой природной территории, охотничьих угодий, лесничеств, лесопарков:	данные отсутствуют
Сведения о результатах проведения государственного земельного надзора:	данные отсутствуют
Сведения о расположении земельного участка в границах территории, в отношении которой утвержден проект межевания территории:	данные отсутствуют

Государственный регистратор		ФГИС ЕГРН
полное наименование должности	подпись	инициалы, фамилия

М.П.

Выписка из Единого государственного реестра недвижимости об объекте недвижимости
Сведения о характеристиках объекта недвижимости

Земельный участок			
<small>(вид объекта недвижимости)</small>			
Лист № ____ Раздела 1	Всего листов раздела 1 : ____	Всего разделов: ____	Всего листов выписки: ____
10.11.2021 № 99/2021/429773988			
Кадастровый номер:		02:17:060802:12	
Условный номер земельного участка:	данные отсутствуют		
Сведения о принятии акта и (или) заключении договора, предусматривающих предоставление в соответствии с земельным законодательством исполнительным органом государственной власти или органом местного самоуправления находящегося в государственной или муниципальной собственности земельного участка для строительства наемного дома социального использования или наемного дома коммерческого использования:	данные отсутствуют		
Сведения о том, что земельный участок или земельные участки образованы на основании решения об изъятии земельного участка и (или) расположенного на нем объекта недвижимости для государственных или муниципальных нужд:	данные отсутствуют		
Сведения о том, что земельный участок образован из земель или земельного участка, государственная собственность на которые не разграничена:	данные отсутствуют		
Сведения о наличии земельного спора о местоположении границ земельных участков:	данные отсутствуют		
Статус записи об объекте недвижимости:	Сведения об объекте недвижимости имеют статус "актуальные, ранее учтенные"		
Особые отметки:	Граница земельного участка не установлена в соответствии с требованиями земельного законодательства. Сведения о категории земель, видах разрешенного использования имеют статус «Актуальные незасвидетельствованные». Право (ограничение права, обременение объекта недвижимости) зарегистрировано на данный объект недвижимости с категорией земель отсутствует, видами разрешенного использования отсутствует. Сведения необходимые для заполнения раздела 2 отсутствуют. Сведения необходимые для заполнения раздела 3.1 отсутствуют. Сведения необходимые для заполнения раздела 4 отсутствуют.		
Получатель выписки:	Рачкова Елена Сергеевна		

Государственный регистратор		ФГИС ЕГРН
полное наименование должности	подпись	инициалы, фамилия

М.П.

Раздел 2

Выписка из Единого государственного реестра недвижимости об объекте недвижимости
Сведения о зарегистрированных правах

Государственный регистратор		ФГИС ЕГРН
полное наименование должности	подпись	инициалы, фамилия

М.П.

Земельный участок			
(вид объекта недвижимости)			
Лист № __ Раздела 3	Всего листов раздела 3 : __	Всего разделов: __	Всего листов выписки: __
10.11.2021 № 99/2021/429773988			
Кадастровый номер:		02:17:060802:12	

План (чертеж, схема) земельного участка			
			
Масштаб 1: данные отсутствуют	Условные обозначения:		

Государственный регистратор		ФГИС ЕГРН
полное наименование должности	подпись	инициалы, фамилия

М.П.

Выписка из Единого государственного реестра недвижимости об объекте недвижимости
Описание местоположения земельного участка

Раздел 3.2

Земельный участок			
(вид объекта недвижимости)			
Лист № __ Раздела 3.2	Всего листов раздела 3.2 : __	Всего разделов: __	Всего листов выписки: __
10.11.2021 № 99/2021/429773988			
Кадастровый номер:		02:17:060802:12	

Сведения о характерных точках границы земельного участка				
Система координат				
Зона №				
Номер точки	Координаты		Описание закрепления на местности	Средняя квадратическая погрешность определения координат характерных точек границ земельного участка, м
	X	Y		
1	2	3	4	5
1	761321.19	1312058.52	данные отсутствуют	данные отсутствуют
2	761344.64	1312080.84	данные отсутствуют	данные отсутствуют
3	761364.57	1312091.8	данные отсутствуют	данные отсутствуют
4	761377.04	1312096.4	данные отсутствуют	данные отсутствуют
5	761355.22	1312098.82	данные отсутствуют	данные отсутствуют
6	761177.71	1311874.1	данные отсутствуют	данные отсутствуют
7	761168.22	1311960.88	данные отсутствуют	данные отсутствуют
8	761171.96	1311976.41	данные отсутствуют	данные отсутствуют
9	761195	1311991.09	данные отсутствуют	данные отсутствуют
10	761241.39	1312003.63	данные отсутствуют	данные отсутствуют
11	761223.82	1312012.41	данные отсутствуют	данные отсутствуют
12	761223.82	1312034.01	данные отсутствуют	данные отсутствуют
13	761306.62	1312086.22	данные отсутствуют	данные отсутствуют
14	761288.62	1312100.62	данные отсутствуют	данные отсутствуют
15	761168.02	1312061.01	данные отсутствуют	данные отсутствуют

Государственный регистратор		ФГИС ЕГРН
полное наименование должности	подпись	инициалы, фамилия

М.П.

Выписка из Единого государственного реестра недвижимости об объекте недвижимости
Описание местоположения земельного участка

Земельный участок			
(вид объекта недвижимости)			
Лист №	Раздела 3.2	Всего листов раздела 3.2 : ____	Всего разделов: ____
Всего листов выписки: ____			
10.11.2021 № 99/2021/429773988			
Кадастровый номер:		02:17:060802:12	

Сведения о характерных точках границы земельного участка				
Система координат				
Зона №				
Номер точки	Координаты		Описание закрепления на местности	Средняя квадратическая погрешность определения координат характерных точек границ земельного участка, м
	X	Y		
1	2	3	4	5
16	761168.83	1312095.07	данные отсутствуют	данные отсутствуют
17	761168.91	1312172.82	данные отсутствуют	данные отсутствуют
18	761169.76	1312220.2	данные отсутствуют	данные отсутствуют
19	761170.59	1312265.76	данные отсутствуют	данные отсутствуют
20	761172.11	1312349.27	данные отсутствуют	данные отсутствуют
21	761173.17	1312407.32	данные отсутствуют	данные отсутствуют
22	761171.97	1312472.04	данные отсутствуют	данные отсутствуют
23	761175.8	1312536.98	данные отсутствуют	данные отсутствуют
24	761754.21	1312589.18	данные отсутствуют	данные отсутствуют
25	761172.95	1312532.61	данные отсутствуют	данные отсутствуют
26	761173.96	1312573.72	данные отсутствуют	данные отсутствуют
27	761175.94	1312614.53	данные отсутствуют	данные отсутствуют
28	761175.94	1312654.48	данные отсутствуют	данные отсутствуют
29	761176.08	1312676.76	данные отсутствуют	данные отсутствуют
30	761166.87	1312675.56	данные отсутствуют	данные отсутствуют

Государственный регистратор		ФГИС ЕГРН
полное наименование должности	подпись	инициалы, фамилия

М.П.

Раздел 3.2

Выписка из Единого государственного реестра недвижимости об объекте недвижимости
Описание местоположения земельного участка

Земельный участок			
(вид объекта недвижимости)			
Лист №	Раздела 3.2	Всего листов раздела 3.2 : ____	Всего разделов: ____
Всего листов выписки: ____			
10.11.2021 № 99/2021/429773988			
Кадастровый номер:		02:17:060802:12	

Сведения о характерных точках границы земельного участка				
Система координат				
Зона №				
Номер точки	Координаты		Описание закрепления на местности	Средняя квадратическая погрешность определения координат характерных точек границ земельного участка, м
	X	Y		
1	2	3	4	5
31	761094.37	1312662.82	данные отсутствуют	данные отсутствуют
32	761066.53	1312656.91	данные отсутствуют	данные отсутствуют
33	761027.41	1312648.17	данные отсутствуют	данные отсутствуют
34	761000.4	1312604.63	данные отсутствуют	данные отсутствуют
35	760969.54	1312579.28	данные отсутствуют	данные отсутствуют
36	760959.07	1312521.41	данные отсутствуют	данные отсутствуют
37	760910.57	1312459.13	данные отсутствуют	данные отсутствуют
38	760915.68	1312418.63	данные отсутствуют	данные отсутствуют
39	760919.59	1312020.07	данные отсутствуют	данные отсутствуют
40	760920.87	1311884.81	данные отсутствуют	данные отсутствуют
41	760969.43	1311873.49	данные отсутствуют	данные отсутствуют
42	761040.21	1311864.8	данные отсутствуют	данные отсутствуют
43	761110.41	1311830.6	данные отсутствуют	данные отсутствуют
44	761169.82	1311866.6	данные отсутствуют	данные отсутствуют

Государственный регистратор		ФГИС ЕГРН
полное наименование должности	подпись	инициалы, фамилия

М.П.

Выписка из Единого государственного реестра недвижимости об объекте недвижимости

Сведения о характеристиках объекта недвижимости

На основании запроса от 14.09.2021 г., поступившего на рассмотрение 14.09.2021 г., сообщаем, что согласно записям Единого государственного реестра недвижимости:

Земельный участок			
(вид объекта недвижимости)			
Лист № ____ Раздела 1	Всего листов раздела 1 : ____	Всего разделов: ____	Всего листов выписки: ____
14.09.2021 № 99/2021/417314292			
Кадастровый номер:		02:17:060802:14	

Номер кадастрового квартала:	02:17:060802
Дата присвоения кадастрового номера:	17.03.2007
Ранее присвоенный государственный учетный номер:	данные отсутствуют
Адрес:	установлено относительно ориентира, расположенного в границах участка. Почтовый адрес ориентира: Республика Башкортостан, Бураевский р-н, с/с Вострецовский
Площадь:	494137 кв. м
Кадастровая стоимость, руб.:	1255107.98
Кадастровые номера расположенных в пределах земельного участка объектов недвижимости:	данные отсутствуют
Кадастровые номера объектов недвижимости, из которых образован объект недвижимости:	данные отсутствуют
Кадастровые номера образованных объектов недвижимости:	данные отсутствуют
Сведения о включении объекта недвижимости в состав предприятия как имущественного комплекса:	

Государственный регистратор		ФГИС ЕГРН
полное наименование должности	подпись	инициалы, фамилия

М.П.

Выписка из Единого государственного реестра недвижимости об объекте недвижимости

Сведения о характеристиках объекта недвижимости

Земельный участок			
(вид объекта недвижимости)			
Лист № ____ Раздела 1	Всего листов раздела 1 : ____	Всего разделов: ____	Всего листов выписки: ____
14.09.2021 № 99/2021/417314292			
Кадастровый номер:		02:17:060802:14	

Категория земель:	Земли сельскохозяйственного назначения
Виды разрешенного использования:	для сельскохозяйственной деятельности
Сведения о кадастровом инженере:	Вахитова Лилия Гимазетдиновна №02-10-121
Сведения о лесах, водных объектах и об иных природных объектах, расположенных в пределах земельного участка:	данные отсутствуют
Сведения о том, что земельный участок полностью или частично расположен в границах зоны с особыми условиями использования территории или территории объекта культурного наследия	данные отсутствуют
Сведения о том, что земельный участок расположен в границах особой экономической зоны, территории опережающего социально-экономического развития, зоны территориального развития в Российской Федерации, игровой зоны:	данные отсутствуют
Сведения о том, что земельный участок расположен в границах особо охраняемой природной территории, охотничьих угодий, лесничеств, лесопарков:	данные отсутствуют
Сведения о результатах проведения государственного земельного надзора:	данные отсутствуют
Сведения о расположении земельного участка в границах территории, в отношении которой утвержден проект межевания территории:	данные отсутствуют

Государственный регистратор		ФГИС ЕГРН
полное наименование должности	подпись	инициалы, фамилия

М.П.

Выписка из Единого государственного реестра недвижимости об объекте недвижимости
Сведения о характеристиках объекта недвижимости

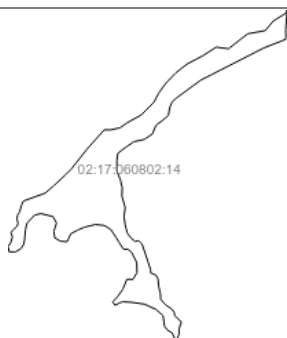
Земельный участок			
<small>(вид объекта недвижимости)</small>			
Лист № ____ Раздела 1	Всего листов раздела 1 : ____	Всего разделов: ____	Всего листов выписки: ____
14.09.2021 № 99/2021/417314292			
Кадастровый номер:		02:17:060802:14	
Условный номер земельного участка:	данные отсутствуют		
Сведения о принятии акта и (или) заключении договора, предусматривающих предоставление в соответствии с земельным законодательством исполнительным органом государственной власти или органом местного самоуправления находящегося в государственной или муниципальной собственности земельного участка для строительства наемного дома социального использования или наемного дома коммерческого использования:	данные отсутствуют		
Сведения о том, что земельный участок или земельные участки образованы на основании решения об изъятии земельного участка и (или) расположенного на нем объекта недвижимости для государственных или муниципальных нужд:	данные отсутствуют		
Сведения о том, что земельный участок образован из земель или земельного участка, государственная собственность на которые не разграничена:	данные отсутствуют		
Сведения о наличии земельного спора о местоположении границ земельных участков:	данные отсутствуют		
Статус записи об объекте недвижимости:	Сведения об объекте недвижимости имеют статус "актуальные, ранее учтенные"		
Особые отметки:	Граница земельного участка не установлена в соответствии с требованиями земельного законодательства. Сведения необходимые для заполнения раздела 2 отсутствуют. Сведения необходимые для заполнения раздела 3.1 отсутствуют. Сведения необходимые для заполнения раздела 4 отсутствуют. Сведения необходимые для заполнения раздела 4.1 отсутствуют. Сведения необходимые для заполнения раздела 4.2 отсутствуют.		
Получатель выписки:	Рачкова Елена Сергеевна		

Государственный регистратор		ФГИС ЕГРН
полное наименование должности	подпись	инициалы, фамилия

М.П.

Выписка из Единого государственного реестра недвижимости об объекте недвижимости
Описание местоположения земельного участка

Земельный участок			
<small>(вид объекта недвижимости)</small>			
Лист № ____ Раздела 3	Всего листов раздела 3 : ____	Всего разделов: ____	Всего листов выписки: ____
14.09.2021 № 99/2021/417314292			
Кадастровый номер:		02:17:060802:14	

План (чертеж, схема) земельного участка			
			
Масштаб 1: данные отсутствуют	Условные обозначения:		

Государственный регистратор		ФГИС ЕГРН
полное наименование должности	подпись	инициалы, фамилия

М.П.

Земельный участок			
(вид объекта недвижимости)			
Лист № __ Раздела 3.2	Всего листов раздела 3.2 : __	Всего разделов: __	Всего листов выписки: __
14.09.2021 № 99/2021/417314292			
Кадастровый номер:		02:17:060802:14	

Сведения о характерных точках границы земельного участка				
Система координат: МСК-02, зона 1				
Зона №				
Номер точки	Координаты		Описание закрепления на местности	Средняя квадратическая погрешность определения координат характерных точек границ земельного участка, м
	X	Y		
1	2	3	4	5
1	760647.04	1312053.83	данные отсутствуют	данные отсутствуют
2	760583.38	1311996.92	данные отсутствуют	данные отсутствуют
3	760519.7	1311946.76	данные отсутствуют	данные отсутствуют
4	760502.34	1311929.39	данные отсутствуют	данные отсутствуют
5	760466.65	1311890.81	данные отсутствуют	данные отсутствуют
6	760441.56	1311861.87	данные отсутствуют	данные отсутствуют
7	760415.52	1311790.48	данные отсутствуют	данные отсутствуют
8	760402.98	1311784.7	данные отсутствуют	данные отсутствуют
9	760379.83	1311777.94	данные отсутствуют	данные отсутствуют
10	760371.15	1311772.15	данные отсутствуют	данные отсутствуют
11	760358.61	1311769.26	данные отсутствуют	данные отсутствуют
12	760343.17	1311773.12	данные отсутствуют	данные отсутствуют
13	760332.56	1311769.26	данные отсутствуют	данные отсутствуют
14	760320.98	1311755.75	данные отсутствуют	данные отсутствуют
15	760312.3	1311749.97	данные отсутствуют	данные отсутствуют

Государственный регистратор		ФГИС ЕГРН
полное наименование должности	подпись	инициалы, фамилия

М.П.

Раздел 3.2

Выписка из Единого государственного реестра недвижимости об объекте недвижимости
Описание местоположения земельного участка

Земельный участок			
(вид объекта недвижимости)			
Лист № __ Раздела 3.2	Всего листов раздела 3.2 : __	Всего разделов: __	Всего листов выписки: __
14.09.2021 № 99/2021/417314292			
Кадастровый номер:		02:17:060802:14	

Сведения о характерных точках границы земельного участка				
Система координат: МСК-02, зона 1				
Зона №				
Номер точки	Координаты		Описание закрепления на местности	Средняя квадратическая погрешность определения координат характерных точек границ земельного участка, м
	X	Y		
1	2	3	4	5
16	760299.76	1311754.79	данные отсутствуют	данные отсутствуют
17	760279.5	1311749.01	данные отсутствуют	данные отсутствуют
18	760267.93	1311740.32	данные отсутствуют	данные отсутствуют
19	760250.56	1311744.18	данные отсутствуют	данные отсутствуют
20	760250.56	1311764.44	данные отсутствуют	данные отсутствуют
21	760260.21	1311781.81	данные отсутствуют	данные отсутствуют
22	760274.68	1311791.45	данные отсутствуют	данные отсутствуют
23	760288.18	1311794.34	данные отсутствуют	данные отсутствуют
24	760321.92	1311797.24	данные отсутствуют	данные отсутствуют
25	760343.17	1311802.06	данные отсутствуют	данные отсутствуют
26	760370.18	1311827.14	данные отсутствуют	данные отсутствуют
27	760375	1311847.4	данные отсутствуют	данные отсутствуют
28	760365.36	1311886.95	данные отсутствуют	данные отсутствуют
29	760344.13	1311898.52	данные отсутствуют	данные отсутствуют
30	760317.13	1311889.85	данные отсутствуют	данные отсутствуют

Государственный регистратор		ФГИС ЕГРН
полное наименование должности	подпись	инициалы, фамилия

М.П.

Выписка из Единого государственного реестра недвижимости об объекте недвижимости
Описание местоположения земельного участка

Земельный участок			
(вид объекта недвижимости)			
Лист № <u> </u> Раздела 3.2	Всего листов раздела 3.2 : <u> </u>	Всего разделов: <u> </u>	Всего листов выписки: <u> </u>
14.09.2021 № 99/2021/417314292			
Кадастровый номер:		02:17:060802:14	

Сведения о характерных точках границы земельного участка				
Система координат: МСК-02, зона 1				
Зона №				
Номер точки	Координаты		Описание закрепления на местности	Средняя квадратическая погрешность определения координат характерных точек границ земельного участка, м
	X	Y		
1	2	3	4	5
31	760295.9	1311892.74	данные отсутствуют	данные отсутствуют
32	760285.29	1311911.06	данные отсутствуют	данные отсутствуют
33	760283.36	1311933.25	данные отсутствуют	данные отсутствуют
34	760309.41	1311944.83	данные отсутствуют	данные отсутствуют
35	760320.98	1311967.02	данные отсутствуют	данные отсутствуют
36	760330.63	1311989.2	данные отсутствуют	данные отсутствуют
37	760339.31	1312024.9	данные отсутствуют	данные отсутствуют
38	760336.42	1312053.83	данные отсутствуют	данные отсутствуют
39	760323.88	1312075.06	данные отсутствуют	данные отсутствуют
40	760300.72	1312090.49	данные отсутствуют	данные отсутствуют
41	760280.47	1312103.03	данные отсутствуют	данные отсутствуют
42	760259.25	1312116.54	данные отсутствуют	данные отсутствуют
43	760259.25	1312131.01	данные отсутствуют	данные отсутствуют
44	760248.63	1312143.55	данные отсутствуют	данные отсутствуют
45	760215.84	1312159.95	данные отсутствуют	данные отсутствуют

Государственный регистратор		ФГИС ЕГРН
полное наименование должности	подпись	инициалы, фамилия

М.П.

Раздел 3.2

Выписка из Единого государственного реестра недвижимости об объекте недвижимости
Описание местоположения земельного участка

Земельный участок			
(вид объекта недвижимости)			
Лист № <u> </u> Раздела 3.2	Всего листов раздела 3.2 : <u> </u>	Всего разделов: <u> </u>	Всего листов выписки: <u> </u>
14.09.2021 № 99/2021/417314292			
Кадастровый номер:		02:17:060802:14	

Сведения о характерных точках границы земельного участка				
Система координат: МСК-02, зона 1				
Зона №				
Номер точки	Координаты		Описание закрепления на местности	Средняя квадратическая погрешность определения координат характерных точек границ земельного участка, м
	X	Y		
1	2	3	4	5
46	760183.04	1312160.92	данные отсутствуют	данные отсутствуют
47	760160.84	1312147.41	данные отсутствуют	данные отсутствуют
48	760161.82	1312128.12	данные отсутствуют	данные отсутствуют
49	760129.02	1312114.61	данные отсутствуют	данные отсутствуют
50	760104.9	1312097.25	данные отсутствуют	данные отсутствуют
51	760087.75	1312081.82	данные отсутствуют	данные отсутствуют
52	760076.93	1312089.53	данные отсутствуют	данные отсутствуют
53	760084.64	1312104	данные отсутствуют	данные отсутствуют
54	760088.5	1312114.61	данные отсутствуют	данные отсутствуют
55	760086.57	1312143.55	данные отсутствуют	данные отсутствуют
56	760080.78	1312185.03	данные отсутствуют	данные отсутствуют
57	760063.41	1312222.66	данные отсутствуют	данные отсутствуют
58	760043.16	1312245.8	данные отсутствуют	данные отсутствуют
59	760008.43	1312250.63	данные отсутствуют	данные отсутствуют
60	759995.89	1312260.27	данные отсутствуют	данные отсутствуют

Государственный регистратор		ФГИС ЕГРН
полное наименование должности	подпись	инициалы, фамилия

М.П.

Земельный участок			
(вид объекта недвижимости)			
Лист № <u> </u> Раздела <u>3.2</u>	Всего листов раздела <u>3.2</u> : <u> </u>	Всего разделов: <u> </u>	Всего листов выписки: <u> </u>
14.09.2021 № 99/2021/417314292			
Кадастровый номер:		02:17:060802:14	

Сведения о характерных точках границы земельного участка				
Система координат: МСК-02, зона 1				
Зона №				
Номер точки	Координаты		Описание закрепления на местности	Средняя квадратическая погрешность определения координат характерных точек границ земельного участка, м
	X	Y		
1	2	3	4	5
61	759988.18	1312274.74	данные отсутствуют	данные отсутствуют
62	759960.96	1312287.67	данные отсутствуют	данные отсутствуют
63	759982.58	1312297.9	данные отсутствуют	данные отсутствуют
64	760000.71	1312297.9	данные отсутствуют	данные отсутствуют
65	760022.91	1312305.61	данные отсутствуют	данные отсутствуют
66	760043.16	1312283.43	данные отсутствуют	данные отсутствуют
67	760052.8	1312282.46	данные отсутствуют	данные отсутствуют
68	760064.38	1312274.74	данные отсутствуют	данные отсутствуют
69	760078.85	1312253.52	данные отсутствуют	данные отсутствуют
70	760096.22	1312238.09	данные отсутствуют	данные отсутствуют
71	760114.55	1312237.12	данные отсутствуют	данные отсутствуют
72	760139.63	1312231.33	данные отсутствуют	данные отсутствуют
73	760161.82	1312229.4	данные отсутствуют	данные отсутствуют
74	760174.36	1312223.62	данные отсутствуют	данные отсутствуют
75	760182.07	1312205.29	данные отсутствуют	данные отсутствуют

Государственный регистратор		ФГИС ЕГРН
полное наименование должности	подпись	инициалы, фамилия

М.П.

Раздел 3.2

Выписка из Единого государственного реестра недвижимости об объекте недвижимости
Описание местоположения земельного участка

Земельный участок			
(вид объекта недвижимости)			
Лист № <u> </u> Раздела <u>3.2</u>	Всего листов раздела <u>3.2</u> : <u> </u>	Всего разделов: <u> </u>	Всего листов выписки: <u> </u>
14.09.2021 № 99/2021/417314292			
Кадастровый номер:		02:17:060802:14	

Сведения о характерных точках границы земельного участка				
Система координат: МСК-02, зона 1				
Зона №				
Номер точки	Координаты		Описание закрепления на местности	Средняя квадратическая погрешность определения координат характерных точек границ земельного участка, м
	X	Y		
1	2	3	4	5
76	760191.72	1312205.29	данные отсутствуют	данные отсутствуют
77	760218.73	1312196.6	данные отсутствуют	данные отсутствуют
78	760247.67	1312186.96	данные отсутствуют	данные отсутствуют
79	760275.65	1312177.31	данные отсутствуют	данные отсутствуют
80	760287.22	1312165.74	данные отсутствуют	данные отсутствуют
81	760284.33	1312155.13	данные отсутствуют	данные отсутствуют
82	760293.01	1312143.55	данные отсутствуют	данные отсутствуют
83	760311.34	1312129.08	данные отсутствуют	данные отсутствуют
84	760325.26	1312125.6	данные отсутствуют	данные отсутствуют
85	760338.35	1312122.33	данные отсутствуют	данные отсутствуют
86	760365.36	1312118.47	данные отсутствуют	данные отсутствуют
87	760394.29	1312122.33	данные отсутствуют	данные отсутствуют
88	760431.92	1312111.72	данные отсутствуют	данные отсутствуют
89	760458.93	1312112.68	данные отсутствуют	данные отсутствуют
90	760484.01	1312106.89	данные отсутствуют	данные отсутствуют

Государственный регистратор		ФГИС ЕГРН
полное наименование должности	подпись	инициалы, фамилия

М.П.

Земельный участок			
(вид объекта недвижимости)			
Лист № <u> </u> Раздела 3.2	Всего листов раздела 3.2 : <u> </u>	Всего разделов: <u> </u>	Всего листов выписки: <u> </u>
14.09.2021 № 99/2021/417314292			
Кадастровый номер:		02:17:060802:14	

Сведения о характерных точках границы земельного участка				
Система координат: МСК-02, зона 1				
Зона №				
Номер точки	Координаты		Описание закрепления на местности	Средняя квадратическая погрешность определения координат характерных точек границ земельного участка, м
	X	Y		
1	2	3	4	5
91	760512.95	1312095.32	данные отсутствуют	данные отсутствуют
92	760546.72	1312095.32	данные отсутствуют	данные отсутствуют
93	760570.83	1312098.21	данные отсутствуют	данные отсутствуют
94	760589.17	1312122.33	данные отсутствуют	данные отсутствуют
95	760608.45	1312150.3	данные отсутствуют	данные отсутствуют
96	760616.17	1312185.03	данные отсутствуют	данные отсутствуют
97	760633.54	1312211.07	данные отсутствуют	данные отсутствуют
98	760661.93	1312222.61	данные отсутствуют	данные отсутствуют
99	760679.67	1312246.8	данные отсутствуют	данные отсутствуют
100	760694.18	1312262.92	данные отсутствуют	данные отсутствуют
101	760722.38	1312268.56	данные отсутствуют	данные отсутствуют
102	760738.51	1312275.81	данные отсутствуют	данные отсутствуют
103	760750.6	1312289.52	данные отсутствуют	данные отсутствуют
104	760808.49	1312368.58	данные отсутствуют	данные отсутствуют
105	760825.34	1312401.66	данные отсутствуют	данные отсутствуют

Государственный регистратор		ФГИС ЕГРН
полное наименование должности	подпись	инициалы, фамилия

М.П.

Земельный участок			
(вид объекта недвижимости)			
Лист № <u> </u> Раздела 3.2	Всего листов раздела 3.2 : <u> </u>	Всего разделов: <u> </u>	Всего листов выписки: <u> </u>
14.09.2021 № 99/2021/417314292			
Кадастровый номер:		02:17:060802:14	

Сведения о характерных точках границы земельного участка				
Система координат: МСК-02, зона 1				
Зона №				
Номер точки	Координаты		Описание закрепления на местности	Средняя квадратическая погрешность определения координат характерных точек границ земельного участка, м
	X	Y		
1	2	3	4	5
106	760912.92	1312573.51	данные отсутствуют	данные отсутствуют
107	760941.09	1312645.41	данные отсутствуют	данные отсутствуют
108	760949.41	1312646.33	данные отсутствуют	данные отсутствуют
109	760972.41	1312645.53	данные отсутствуют	данные отсутствуют
110	761036.54	1312650.55	данные отсутствуют	данные отсутствуют
111	761027.41	1312648.17	данные отсутствуют	данные отсутствуют
112	761000.4	1312604.63	данные отсутствуют	данные отсутствуют
113	760969.54	1312579.28	данные отсутствуют	данные отсутствуют
114	760959.07	1312521.41	данные отсутствуют	данные отсутствуют
115	760910.57	1312459.13	данные отсутствуют	данные отсутствуют
116	760915.68	1312418.63	данные отсутствуют	данные отсутствуют
117	760888.21	1312376.03	данные отсутствуют	данные отсутствуют
118	760860.23	1312322.97	данные отсутствуют	данные отсутствуют
119	760832.26	1312287.28	данные отсутствуют	данные отсутствуют
120	760798.49	1312254.49	данные отсутствуют	данные отсутствуют

Государственный регистратор		ФГИС ЕГРН
полное наименование должности	подпись	инициалы, фамилия

М.П.

Земельный участок			
(вид объекта недвижимости)			
Лист №	Раздела 3.2	Всего листов раздела 3.2 : _____	Всего разделов: _____
Всего листов выписки: _____			
14.09.2021 № 99/2021/417314292			
Кадастровый номер:		02:17:060802:14	

Сведения о характерных точках границы земельного участка				
Система координат: МСК-02, зона 1				
Зона №				
Номер точки	Координаты		Описание закрепления на местности	Средняя квадратическая погрешность определения координат характерных точек границ земельного участка, м
	X	Y		
1	2	3	4	5
121	760765.69	1312231.33	данные отсутствуют	данные отсутствуют
122	760736.76	1312215.9	данные отсутствуют	данные отсутствуют
123	760695.28	1312174.42	данные отсутствуют	данные отсутствуют
124	760670.19	1312129.08	данные отсутствуют	данные отсутствуют
125	760653.79	1312105.93	данные отсутствуют	данные отсутствуют
126	760647.04	1312076.02	данные отсутствуют	данные отсутствуют

Государственный регистратор		ФГИС ЕГРН
полное наименование должности	подпись	инициалы, фамилия

М.П.

Выписка из Единого государственного реестра недвижимости об объекте недвижимости

Сведения о характеристиках объекта недвижимости

На основании запроса от 10.11.2021 г., поступившего на рассмотрение 10.11.2021 г., сообщаем, что согласно записям Единого государственного реестра недвижимости:

Земельный участок			
(вид объекта недвижимости)			
Лист № ____ Раздела 1	Всего листов раздела 1 : ____	Всего разделов: ____	Всего листов выписки: ____
10.11.2021 № 99/2021/429601555			
Кадастровый номер:		02:17:060802:15	

Номер кадастрового квартала:	02:17:060802
Дата присвоения кадастрового номера:	17.03.2007
Ранее присвоенный государственный учетный номер:	данные отсутствуют
Адрес:	установлено относительно ориентира, расположенного в границах участка. Почтовый адрес ориентира: Республика Башкортостан, р-н. Бураевский, с/с. Вострецовский
Площадь:	641436 кв. м
Кадастровая стоимость, руб.:	1629247.44
Кадастровые номера расположенных в пределах земельного участка объектов недвижимости:	данные отсутствуют
Кадастровые номера объектов недвижимости, из которых образован объект недвижимости:	данные отсутствуют
Кадастровые номера образованных объектов недвижимости:	данные отсутствуют
Сведения о включении объекта недвижимости в состав предприятия как имущественного комплекса:	

Государственный регистратор		ФГИС ЕГРН
полное наименование должности	подпись	инициалы, фамилия

М.П.

Раздел 1

Выписка из Единого государственного реестра недвижимости об объекте недвижимости

Сведения о характеристиках объекта недвижимости

Земельный участок			
(вид объекта недвижимости)			
Лист № ____ Раздела 1	Всего листов раздела 1 : ____	Всего разделов: ____	Всего листов выписки: ____
10.11.2021 № 99/2021/429601555			
Кадастровый номер:		02:17:060802:15	

Категория земель:	Земли сельскохозяйственного назначения
Виды разрешенного использования:	для сельскохозяйственной деятельности
Сведения о кадастровом инженере:	Вахитова Лилия Гимазетдиновна №02-10-121
Сведения о лесах, водных объектах и об иных природных объектах, расположенных в пределах земельного участка:	данные отсутствуют
Сведения о том, что земельный участок полностью или частично расположен в границах зоны с особыми условиями использования территории или территории объекта культурного наследия	данные отсутствуют
Сведения о том, что земельный участок расположен в границах особой экономической зоны, территории опережающего социально-экономического развития, зоны территориального развития в Российской Федерации, игорной зоны:	данные отсутствуют
Сведения о том, что земельный участок расположен в границах особо охраняемой природной территории, охотничьих угодий, лесничеств, лесопарков:	данные отсутствуют
Сведения о результатах проведения государственного земельного надзора:	данные отсутствуют
Сведения о расположении земельного участка в границах территории, в отношении которой утвержден проект межевания территории:	данные отсутствуют

Государственный регистратор		ФГИС ЕГРН
полное наименование должности	подпись	инициалы, фамилия

М.П.

Земельный участок			
(вид объекта недвижимости)			
Лист № ____ Раздела 1	Всего листов раздела 1 : ____	Всего разделов: ____	Всего листов выписки: ____
10.11.2021 № 99/2021/429601555			
Кадастровый номер:		02:17:060802:15	
Условный номер земельного участка:	данные отсутствуют		
Сведения о принятии акта и (или) заключении договора, предусматривающих предоставление в соответствии с земельным законодательством исполнительным органом государственной власти или органом местного самоуправления находящегося в государственной или муниципальной собственности земельного участка для строительства наемного дома социального использования или наемного дома коммерческого использования:	данные отсутствуют		
Сведения о том, что земельный участок или земельные участки образованы на основании решения об изъятии земельного участка и (или) расположенного на нем объекта недвижимости для государственных или муниципальных нужд:	данные отсутствуют		
Сведения о том, что земельный участок образован из земель или земельного участка, государственная собственность на которые не разграничена:	данные отсутствуют		
Сведения о наличии земельного спора о местоположении границ земельных участков:	данные отсутствуют		
Статус записи об объекте недвижимости:	Сведения об объекте недвижимости имеют статус "актуальные, ранее учтенные"		
Особые отметки:	Граница земельного участка не установлена в соответствии с требованиями земельного законодательства. Сведения необходимые для заполнения раздела 2 отсутствуют. Сведения необходимые для заполнения раздела 3.1 отсутствуют. Сведения необходимые для заполнения раздела 4 отсутствуют.		
Получатель выписки:	Рачкова Елена Сергеевна		

Государственный регистратор		ФГИС ЕГРН
полное наименование должности	подпись	инициалы, фамилия

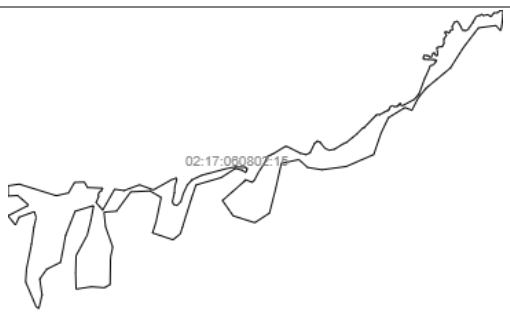
М.П.

Государственный регистратор		ФГИС ЕГРН
полное наименование должности	подпись	инициалы, фамилия

М.П.

Выписка из Единого государственного реестра недвижимости об объекте недвижимости
Описание местоположения земельного участка

Земельный участок			
(вид объекта недвижимости)			
Лист № <u> </u> Раздела 3	Всего листов раздела 3 : <u> </u>	Всего разделов: <u> </u>	Всего листов выписки: <u> </u>
10.11.2021 № 99/2021/429601555			
Кадастровый номер:		02:17:060802:15	

План (чертеж, схема) земельного участка			
			
Масштаб 1: данные отсутствуют	Условные обозначения:		

Государственный регистратор		ФГИС ЕГРН
полное наименование должности	подпись	инициалы, фамилия

М.П.

Раздел 3.2

Выписка из Единого государственного реестра недвижимости об объекте недвижимости
Описание местоположения земельного участка

Земельный участок			
(вид объекта недвижимости)			
Лист № <u> </u> Раздела 3.2	Всего листов раздела 3.2 : <u> </u>	Всего разделов: <u> </u>	Всего листов выписки: <u> </u>
10.11.2021 № 99/2021/429601555			
Кадастровый номер:		02:17:060802:15	

Сведения о характерных точках границы земельного участка				
Система координат				
Зона №				
Номер точки	Координаты		Описание закрепления на местности	Средняя квадратическая погрешность определения координат характерных точек границ земельного участка, м
	X	Y		
1	2	3	4	5
1	762619	1311852.14	данные отсутствуют	данные отсутствуют
2	762603.76	1311891.93	данные отсутствуют	данные отсутствуют
3	762613.73	1311904.4	данные отсутствуют	данные отсутствуют
4	762665.57	1311931.62	данные отсутствуют	данные отсутствуют
5	762714.26	1311964.17	данные отсутствуют	данные отсутствуют
6	762754.7	1311982.12	данные отсутствуют	данные отсутствуют
7	762766.1	1312006.07	данные отсутствуют	данные отсутствуют
8	762772.18	1312018.85	данные отсутствуют	данные отсутствуют
9	762815.42	1312089.4	данные отсутствуют	данные отсутствуют
10	762813.74	1312097.95	данные отсутствуют	данные отсутствуют
11	762774.45	1312176.43	данные отсутствуют	данные отсутствуют
12	762766.29	1312209.38	данные отсутствуют	данные отсутствуют
13	762770.37	1312223.32	данные отсутствуют	данные отсутствуют
14	762779.12	1312234.92	данные отсутствуют	данные отсутствуют
15	762830.43	1312259.35	данные отсутствуют	данные отсутствуют

Государственный регистратор		ФГИС ЕГРН
полное наименование должности	подпись	инициалы, фамилия

М.П.

Земельный участок			
(вид объекта недвижимости)			
Лист №	Раздела 3.2	Всего листов раздела 3.2 : ____	Всего разделов: ____
10.11.2021 № 99/2021/429601555		Всего листов выписки: ____	
Кадастровый номер:		02:17:060802:15	

Сведения о характерных точках границы земельного участка				
Система координат				
Зона №				
Номер точки	Координаты		Описание закрепления на местности	Средняя квадратическая погрешность определения координат характерных точек границ земельного участка, м
	X	Y		
1	2	3	4	5
16	762846.2	1312277.5	данные отсутствуют	данные отсутствуют
17	762838.74	1312292.82	данные отсутствуют	данные отсутствуют
18	762802.08	1312322.45	данные отсутствуют	данные отсутствуют
19	762792.16	1312347.87	данные отсутствуют	данные отсутствуют
20	762797.76	1312378.11	данные отсутствуют	данные отсутствуют
21	762831.43	1312431.88	данные отсутствуют	данные отсутствуют
22	762838.82	1312449.83	данные отсутствуют	данные отсутствуют
23	762886.92	1312509.26	данные отсутствуют	данные отсутствуют
24	762919.09	1312541.47	данные отсутствуют	данные отсутствуют
25	762926.41	1312554.02	данные отсутствуют	данные отсутствуют
26	763001.3	1312626.73	данные отсутствуют	данные отсутствуют
27	763000.86	1312645.36	данные отсутствуют	данные отсутствуют
28	763000.87	1312645.4	данные отсутствуют	данные отсутствуют
29	763005.28	1312653.95	данные отсутствуют	данные отсутствуют
30	763010.9	1312663.35	данные отсутствуют	данные отсутствуют

Государственный регистратор		ФГИС ЕГРН
полное наименование должности	подпись	инициалы, фамилия

М.П.

Раздел 3.2

Выписка из Единого государственного реестра недвижимости об объекте недвижимости
Описание местоположения земельного участка

Земельный участок			
(вид объекта недвижимости)			
Лист №	Раздела 3.2	Всего листов раздела 3.2 : ____	Всего разделов: ____
10.11.2021 № 99/2021/429601555		Всего листов выписки: ____	
Кадастровый номер:		02:17:060802:15	

Сведения о характерных точках границы земельного участка				
Система координат				
Зона №				
Номер точки	Координаты		Описание закрепления на местности	Средняя квадратическая погрешность определения координат характерных точек границ земельного участка, м
	X	Y		
1	2	3	4	5
31	763015.26	1312670.58	данные отсутствуют	данные отсутствуют
32	763020.41	1312680.76	данные отсутствуют	данные отсутствуют
33	763024.62	1312690.54	данные отсутствуют	данные отсутствуют
34	763024.63	1312690.55	данные отсутствуют	данные отсутствуют
35	763030.45	1312698.72	данные отсутствуют	данные отсутствуют
36	763030.48	1312698.75	данные отсутствуют	данные отсутствуют
37	763046.82	1312706.13	данные отсутствуют	данные отсутствуют
38	763051.24	1312711.96	данные отсутствуют	данные отсутствуют
39	763053.13	1312718.21	данные отсутствуют	данные отсутствуют
40	763051.65	1312722.91	данные отсутствуют	данные отсутствуют
41	763048.39	1312729.26	данные отсутствуют	данные отсутствуют
42	763048.38	1312729.3	данные отсутствуют	данные отсутствуют
43	763047.9	1312740.2	данные отсутствуют	данные отсутствуют
44	763047.9	1312740.23	данные отсутствуют	данные отсутствуют
45	763049.96	1312746.75	данные отсутствуют	данные отсутствуют

Государственный регистратор		ФГИС ЕГРН
полное наименование должности	подпись	инициалы, фамилия

М.П.

Выписка из Единого государственного реестра недвижимости об объекте недвижимости
Описание местоположения земельного участка

Земельный участок			
(вид объекта недвижимости)			
Лист №	Раздела 3.2	Всего листов раздела 3.2 : ____	Всего разделов: ____
10.11.2021 № 99/2021/429601555		Всего листов выписки: ____	
Кадастровый номер:		02:17:060802:15	

Сведения о характерных точках границы земельного участка				
Система координат				
Зона №				
Номер точки	Координаты		Описание закрепления на местности	Средняя квадратическая погрешность определения координат характерных точек границ земельного участка, м
	X	Y		
1	2	3	4	5
46	763049.97	1312746.76	данные отсутствуют	данные отсутствуют
47	763049.98	1312746.77	данные отсутствуют	данные отсутствуют
48	763055.2	1312754.39	данные отсутствуют	данные отсутствуют
49	763055.22	1312754.42	данные отсутствуют	данные отсутствуют
50	763064.24	1312759.96	данные отсутствуют	данные отсутствуют
51	763068.56	1312767.48	данные отсутствуют	данные отсутствуют
52	763059.07	1312767.29	данные отсутствуют	данные отсутствуют
53	763053.19	1312777.83	данные отсутствуют	данные отсутствуют
54	763090.35	1312848.05	данные отсутствуют	данные отсутствуют
55	763122.07	1312875.89	данные отсутствуют	данные отсутствуют
56	763212.05	1312909.1	данные отсутствуют	данные отсутствуют
57	763271.08	1312936.48	данные отсутствуют	данные отсутствуют
58	763290.26	1312942.1	данные отсутствуют	данные отсутствуют
59	763290.32	1312944.35	данные отсутствуют	данные отсутствуют
60	763290.33	1312944.38	данные отсутствуют	данные отсутствуют

Государственный регистратор		ФГИС ЕГРН
полное наименование должности	подпись	инициалы, фамилия

М.П.

Раздел 3.2

Выписка из Единого государственного реестра недвижимости об объекте недвижимости
Описание местоположения земельного участка

Земельный участок			
(вид объекта недвижимости)			
Лист №	Раздела 3.2	Всего листов раздела 3.2 : ____	Всего разделов: ____
10.11.2021 № 99/2021/429601555		Всего листов выписки: ____	
Кадастровый номер:		02:17:060802:15	

Сведения о характерных точках границы земельного участка				
Система координат				
Зона №				
Номер точки	Координаты		Описание закрепления на местности	Средняя квадратическая погрешность определения координат характерных точек границ земельного участка, м
	X	Y		
1	2	3	4	5
61	763291.62	1312947.98	данные отсутствуют	данные отсутствуют
62	763291.64	1312948	данные отсутствуют	данные отсутствуют
63	763293.24	1312949.55	данные отсутствуют	данные отсутствуют
64	763291.21	1312953.53	данные отсутствуют	данные отсутствуют
65	763290.21	1312955.3	данные отсутствуют	данные отсутствуют
66	763290.22	1312955.46	данные отсутствуют	данные отсутствуют
67	763290.31	1312955.56	данные отсутствуют	данные отсутствуют
68	763290.47	1312956	данные отсутствуют	данные отсутствуют
69	763294.03	1312959.86	данные отсутствуют	данные отсутствуют
70	763295.14	1312961.14	данные отсутствуют	данные отсутствуют
71	763295.45	1312961.4	данные отсутствуют	данные отсутствуют
72	763297.03	1312963.11	данные отсутствуют	данные отсутствуют
73	763308.47	1312972.21	данные отсутствуют	данные отсутствуют
74	763319.74	1312981.57	данные отсутствуют	данные отсутствуют
75	763323.52	1312969.08	данные отсутствуют	данные отсутствуют

Государственный регистратор		ФГИС ЕГРН
полное наименование должности	подпись	инициалы, фамилия

М.П.

Земельный участок			
(вид объекта недвижимости)			
Лист № <u> </u> Раздела 3.2	Всего листов раздела 3.2 : <u> </u>	Всего разделов: <u> </u>	Всего листов выписки: <u> </u>
10.11.2021 № 99/2021/429601555			
Кадастровый номер:		02:17:060802:15	

Сведения о характерных точках границы земельного участка				
Система координат				
Зона №				
Номер точки	Координаты		Описание закрепления на местности	Средняя квадратическая погрешность определения координат характерных точек границ земельного участка, м
	X	Y		
1	2	3	4	5
76	763323.67	1312966.23	данные отсутствуют	данные отсутствуют
77	763323.8	1312965.86	данные отсутствуют	данные отсутствуют
78	763323.85	1312962.6	данные отсутствуют	данные отсутствуют
79	763325.42	1312932	данные отсутствуют	данные отсутствуют
80	763326.17	1312908.54	данные отсутствуют	данные отсутствуют
81	763332.61	1312900.59	данные отсутствуют	данные отсутствуют
82	763349.26	1312905.51	данные отсутствуют	данные отсутствуют
83	763350.36	1312918.17	данные отсутствуют	данные отсутствуют
84	763348.79	1312922.75	данные отсутствуют	данные отсутствуют
85	763346.71	1312931.28	данные отсутствуют	данные отсутствуют
86	763346.71	1312931.3	данные отсутствуют	данные отсутствуют
87	763346.68	1312934.2	данные отсутствуют	данные отсутствуют
88	763337.8	1312938.93	данные отсутствуют	данные отсутствуют
89	763341.9	1312952.39	данные отсутствуют	данные отсутствуют
90	763345.15	1312953.2	данные отсутствуют	данные отсутствуют

Государственный регистратор		ФГИС ЕГРН
полное наименование должности	подпись	инициалы, фамилия

М.П.

Раздел 3.2

Выписка из Единого государственного реестра недвижимости об объекте недвижимости
Описание местоположения земельного участка

Земельный участок			
(вид объекта недвижимости)			
Лист № <u> </u> Раздела 3.2	Всего листов раздела 3.2 : <u> </u>	Всего разделов: <u> </u>	Всего листов выписки: <u> </u>
10.11.2021 № 99/2021/429601555			
Кадастровый номер:		02:17:060802:15	

Сведения о характерных точках границы земельного участка				
Система координат				
Зона №				
Номер точки	Координаты		Описание закрепления на местности	Средняя квадратическая погрешность определения координат характерных точек границ земельного участка, м
	X	Y		
1	2	3	4	5
91	763345.37	1312953.36	данные отсутствуют	данные отсутствуют
92	763363.07	1312957.78	данные отсутствуют	данные отсутствуют
93	763364.04	1312958.93	данные отсутствуют	данные отсутствуют
94	763364.07	1312959.47	данные отсутствуют	данные отсутствуют
95	763364.6	1312966.24	данные отсутствуют	данные отсутствуют
96	763364.61	1312966.27	данные отсутствуют	данные отсутствуют
97	763364.63	1312966.3	данные отсутствуют	данные отсутствуют
98	763365.47	1312966.99	данные отсутствуют	данные отсутствуют
99	763357.81	1312970.38	данные отсутствуют	данные отсутствуют
100	763351.01	1312973.14	данные отсутствуют	данные отсутствуют
101	763350.62	1312973.56	данные отсутствуют	данные отсутствуют
102	763349.63	1312974	данные отсутствуют	данные отсутствуют
103	763348.28	1312979.43	данные отсутствуют	данные отсутствуют
104	763346.95	1312982.83	данные отсутствуют	данные отсутствуют
105	763347.26	1312983.51	данные отсутствуют	данные отсутствуют

Государственный регистратор		ФГИС ЕГРН
полное наименование должности	подпись	инициалы, фамилия

М.П.

Выписка из Единого государственного реестра недвижимости об объекте недвижимости
Описание местоположения земельного участка

Земельный участок			
(вид объекта недвижимости)			
Лист №	Раздела 3.2	Всего листов раздела 3.2 : ____	Всего разделов: ____
10.11.2021 № 99/2021/429601555		Всего листов выписки: ____	
Кадастровый номер:		02:17:060802:15	

Сведения о характерных точках границы земельного участка				
Система координат				
Зона №				
Номер точки	Координаты		Описание закрепления на местности	Средняя квадратическая погрешность определения координат характерных точек границ земельного участка, м
	X	Y		
1	2	3	4	5
106	763346.99	1312984.6	данные отсутствуют	данные отсутствуют
107	763363.26	1312985.73	данные отсутствуют	данные отсутствуют
108	763395.04	1312980.82	данные отсутствуют	данные отсутствуют
109	763395.89	1312982.3	данные отсутствуют	данные отсутствуют
110	763397.04	1312990.37	данные отсутствуют	данные отсутствуют
111	763397.05	1312990.41	данные отсутствуют	данные отсутствуют
112	763399.83	1312994.71	данные отсутствуют	данные отсутствуют
113	763400.34	1313007.68	данные отсутствуют	данные отсутствуют
114	763405.64	1313017.14	данные отсутствуют	данные отсутствуют
115	763419.69	1313022.58	данные отсутствуют	данные отсутствуют
116	763420.83	1313022.54	данные отсутствуют	данные отсутствуют
117	763423.5	1313023.57	данные отсутствуют	данные отсутствуют
118	763440.07	1313021.88	данные отсутствуют	данные отсутствуют
119	763445.75	1313021.68	данные отсутствуют	данные отсутствуют
120	763464.67	1313037.96	данные отсутствуют	данные отсутствуют

Государственный регистратор		ФГИС ЕГРН
полное наименование должности	подпись	инициалы, фамилия

М.П.

Раздел 3.2

Выписка из Единого государственного реестра недвижимости об объекте недвижимости
Описание местоположения земельного участка

Земельный участок			
(вид объекта недвижимости)			
Лист №	Раздела 3.2	Всего листов раздела 3.2 : ____	Всего разделов: ____
10.11.2021 № 99/2021/429601555		Всего листов выписки: ____	
Кадастровый номер:		02:17:060802:15	

Сведения о характерных точках границы земельного участка				
Система координат				
Зона №				
Номер точки	Координаты		Описание закрепления на местности	Средняя квадратическая погрешность определения координат характерных точек границ земельного участка, м
	X	Y		
1	2	3	4	5
121	763485.9	1313027.9	данные отсутствуют	данные отсутствуют
122	763488.93	1313035.26	данные отсутствуют	данные отсутствуют
123	763487.3	1313037.51	данные отсутствуют	данные отсутствуют
124	763487.29	1313037.52	данные отсутствуют	данные отсутствуют
125	763487.28	1313037.56	данные отсутствуют	данные отсутствуют
126	763487.2	1313039.44	данные отсутствуют	данные отсутствуют
127	763481.33	1313052.52	данные отсутствуют	данные отсутствуют
128	763480.19	1313054.98	данные отсутствуют	данные отсутствуют
129	763495.7	1313058.39	данные отсутствуют	данные отсутствуют
130	763497.37	1313065.5	данные отсутствуют	данные отсутствуют
131	763499.12	1313074.49	данные отсутствуют	данные отсутствуют
132	763499.57	1313074.92	данные отсутствуют	данные отсутствуют
133	763499.87	1313076.18	данные отсутствуют	данные отсутствуют
134	763518.03	1313070.12	данные отсутствуют	данные отсутствуют
135	763543.7	1313085.17	данные отсутствуют	данные отсутствуют

Государственный регистратор		ФГИС ЕГРН
полное наименование должности	подпись	инициалы, фамилия

М.П.

Земельный участок			
(вид объекта недвижимости)			
Лист №	Раздела 3.2	Всего листов раздела 3.2 : ____	Всего разделов: ____
10.11.2021 № 99/2021/429601555		Всего листов выписки: ____	
Кадастровый номер:		02:17:060802:15	

Сведения о характерных точках границы земельного участка				
Система координат				
Зона №				
Номер точки	Координаты		Описание закрепления на местности	Средняя квадратическая погрешность определения координат характерных точек границ земельного участка, м
	X	Y		
1	2	3	4	5
136	763549.15	1313098.8	данные отсутствуют	данные отсутствуют
137	763544.64	1313107.22	данные отсутствуют	данные отсутствуют
138	763519.86	1313121.98	данные отсутствуют	данные отсутствуют
139	763499.8	1313130.94	данные отсутствуют	данные отсутствуют
140	763499.78	1313130.96	данные отсутствуют	данные отсутствуют
141	763496.67	1313133.99	данные отсутствуют	данные отсутствуют
142	763496.65	1313134.01	данные отсутствуют	данные отсутствуют
143	763496.64	1313134.05	данные отсутствуют	данные отсутствуют
144	763496.64	1313139.45	данные отсутствуют	данные отсутствуют
145	763496.05	1313149.51	данные отсутствуют	данные отсутствуют
146	763496.05	1313149.53	данные отсутствуют	данные отсутствуют
147	763496.43	1313154.64	данные отсутствуют	данные отсутствуют
148	763496.44	1313154.67	данные отсутствуют	данные отсутствуют
149	763499.15	1313160.49	данные отсутствуют	данные отсутствуют
150	763499.16	1313160.5	данные отсутствуют	данные отсутствуют

Государственный регистратор		ФГИС ЕГРН
полное наименование должности	подпись	инициалы, фамилия

М.П.

Раздел 3.2

Выписка из Единого государственного реестра недвижимости об объекте недвижимости
Описание местоположения земельного участка

Земельный участок			
(вид объекта недвижимости)			
Лист №	Раздела 3.2	Всего листов раздела 3.2 : ____	Всего разделов: ____
10.11.2021 № 99/2021/429601555		Всего листов выписки: ____	
Кадастровый номер:		02:17:060802:15	

Сведения о характерных точках границы земельного участка				
Система координат				
Зона №				
Номер точки	Координаты		Описание закрепления на местности	Средняя квадратическая погрешность определения координат характерных точек границ земельного участка, м
	X	Y		
1	2	3	4	5
151	763503.46	1313166.98	данные отсутствуют	данные отсутствуют
152	763503.49	1313167.01	данные отсутствуют	данные отсутствуют
153	763508.13	1313169.27	данные отсутствуют	данные отсутствуют
154	763508.15	1313169.28	данные отсутствуют	данные отсутствуют
155	763509.95	1313169.71	данные отсутствуют	данные отсутствуют
156	763510.94	1313171.74	данные отсутствуют	данные отсутствуют
157	763541.36	1313192.21	данные отсутствуют	данные отсутствуют
158	763553.03	1313199.22	данные отсутствуют	данные отсутствуют
159	763555.72	1313202.88	данные отсутствуют	данные отсутствуют
160	763555.75	1313202.91	данные отсутствуют	данные отсутствуют
161	763555.78	1313202.92	данные отсутствуют	данные отсутствуют
162	763558.07	1313203.17	данные отсутствуют	данные отсутствуют
163	763560.44	1313203.66	данные отсутствуют	данные отсутствуют
164	763570.6	1313209.76	данные отсутствуют	данные отсутствуют
165	763572.67	1313209.73	данные отсутствуют	данные отсутствуют

Государственный регистратор		ФГИС ЕГРН
полное наименование должности	подпись	инициалы, фамилия

М.П.

Выписка из Единого государственного реестра недвижимости об объекте недвижимости
Описание местоположения земельного участка

Земельный участок			
(вид объекта недвижимости)			
Лист №	Раздела 3.2	Всего листов раздела 3.2 : ____	Всего разделов: ____
10.11.2021 № 99/2021/429601555		Всего листов выписки: ____	
Кадастровый номер:		02:17:060802:15	

Сведения о характерных точках границы земельного участка				
Система координат				
Зона №				
Номер точки	Координаты		Описание закрепления на местности	Средняя квадратическая погрешность определения координат характерных точек границ земельного участка, м
	X	Y		
1	2	3	4	5
166	763574.41	1313210.76	данные отсутствуют	данные отсутствуют
167	763574.81	1313210.72	данные отсутствуют	данные отсутствуют
168	763578.95	1313213.45	данные отсутствуют	данные отсутствуют
169	763580.24	1313217.04	данные отсутствуют	данные отсутствуют
170	763581.28	1313223.9	данные отсутствуют	данные отсутствуют
171	763583.16	1313233.48	данные отсутствуют	данные отсутствуют
172	763583.17	1313233.5	данные отсутствуют	данные отсутствуют
173	763583.18	1313233.51	данные отсутствуют	данные отсутствуют
174	763589.61	1313242.64	данные отсутствуют	данные отсутствуют
175	763589.63	1313242.66	данные отсутствуют	данные отсутствуют
176	763592.42	1313244.64	данные отсутствуют	данные отсутствуют
177	763582.9	1313254.8	данные отсутствуют	данные отсутствуют
178	763589.33	1313281.7	данные отсутствуют	данные отсутствуют
179	763576.46	1313300.42	данные отсутствуют	данные отсутствуют
180	763599.85	1313317.96	данные отсутствуют	данные отсутствуют

Государственный регистратор		ФГИС ЕГРН
полное наименование должности	подпись	инициалы, фамилия

М.П.

Раздел 3.2

Выписка из Единого государственного реестра недвижимости об объекте недвижимости
Описание местоположения земельного участка

Земельный участок			
(вид объекта недвижимости)			
Лист №	Раздела 3.2	Всего листов раздела 3.2 : ____	Всего разделов: ____
10.11.2021 № 99/2021/429601555		Всего листов выписки: ____	
Кадастровый номер:		02:17:060802:15	

Сведения о характерных точках границы земельного участка				
Система координат				
Зона №				
Номер точки	Координаты		Описание закрепления на местности	Средняя квадратическая погрешность определения координат характерных точек границ земельного участка, м
	X	Y		
1	2	3	4	5
181	763599.85	1313339.02	данные отсутствуют	данные отсутствуют
182	763616.23	1313358.91	данные отсутствуют	данные отсутствуют
183	763616.23	1313371.27	данные отсутствуют	данные отсутствуют
184	763585.39	1313370.74	данные отсутствуют	данные отсутствуют
185	763557.8	1313368.37	данные отсутствуют	данные отсутствуют
186	763519.13	1313363.27	данные отсутствуют	данные отсутствуют
187	763498.01	1313358.92	данные отсутствуют	данные отсутствуют
188	763493.95	1313357.6	данные отсутствуют	данные отсутствуют
189	763524.91	1313329.73	данные отсутствуют	данные отсутствуют
190	763511.37	1313226.81	данные отсутствуют	данные отсутствуют
191	763394.91	1313137.43	данные отсутствуют	данные отсутствуют
192	763275.74	1313061.6	данные отсутствуют	данные отсутствуют
193	763156.57	1312918.05	данные отсутствуют	данные отсутствуют
194	763099.69	1312872.01	данные отсутствуют	данные отсутствуют
195	763026.57	1312834.09	данные отсутствуют	данные отсутствуют

Государственный регистратор		ФГИС ЕГРН
полное наименование должности	подпись	инициалы, фамилия

М.П.

Земельный участок			
(вид объекта недвижимости)			
Лист №	Раздела 3.2	Всего листов раздела 3.2 : ____	Всего разделов: ____
10.11.2021 № 99/2021/429601555		Всего листов выписки: ____	
Кадастровый номер:		02:17:060802:15	

Сведения о характерных точках границы земельного участка				
Система координат				
Зона №				
Номер точки	Координаты		Описание закрепления на местности	Средняя квадратическая погрешность определения координат характерных точек границ земельного участка, м
	X	Y		
1	2	3	4	5
196	763042.82	1312793.46	данные отсутствуют	данные отсутствуют
197	762983.23	1312695.96	данные отсутствуют	данные отсутствуют
198	762893.86	1312652.63	данные отсутствуют	данные отсутствуют
199	762766.56	1312609.29	данные отсутствуют	данные отсутствуют
200	762696.14	1312446.79	данные отсутствуют	данные отсутствуют
201	762677.18	1312303.24	данные отсутствуют	данные отсутствуют
202	762690.73	1312219.28	данные отсутствуют	данные отсутствуют
203	762736.77	1312167.82	данные отсутствуют	данные отсутствуют
204	762715.1	1312064.9	данные отсутствуют	данные отсутствуют
205	762560.72	1312029.69	данные отсутствуют	данные отсутствуют
206	762422.59	1311994.49	данные отсутствуют	данные отсутствуют
207	762365.72	1311907.82	данные отсутствуют	данные отсутствуют
208	762406.34	1311780.52	данные отсутствуют	данные отсутствуют
209	762496.14	1311717.14	данные отсутствуют	данные отсутствуют
210	762611.18	1311848.23	данные отсутствуют	данные отсутствуют

Государственный регистратор		ФГИС ЕГРН
полное наименование должности	подпись	инициалы, фамилия

М.П.

Раздел 3.2

Выписка из Единого государственного реестра недвижимости об объекте недвижимости
Описание местоположения земельного участка

Земельный участок			
(вид объекта недвижимости)			
Лист №	Раздела 3.2	Всего листов раздела 3.2 : ____	Всего разделов: ____
10.11.2021 № 99/2021/429601555		Всего листов выписки: ____	
Кадастровый номер:		02:17:060802:15	

Сведения о характерных точках границы земельного участка				
Система координат				
Зона №				
Номер точки	Координаты		Описание закрепления на местности	Средняя квадратическая погрешность определения координат характерных точек границ земельного участка, м
	X	Y		
1	2	3	4	5
211	762554.72	1311004.32	данные отсутствуют	данные отсутствуют
212	762545.67	1310991.28	данные отсутствуют	данные отсутствуют
213	762529.69	1310983.89	данные отсутствуют	данные отсутствуют
214	762520.32	1310988.39	данные отсутствуют	данные отсутствуют
215	762484.5	1310971.79	данные отсутствуют	данные отсутствуют
216	762440.52	1311011.54	данные отсутствуют	данные отсутствуют
217	762562.69	1311081.64	данные отсутствуют	данные отсутствуют
218	762554.68	1311137.72	данные отсутствуют	данные отсутствуют
219	762588.73	1311227.84	данные отсутствуют	данные отсутствуют
220	762558.69	1311309.96	данные отсутствуют	данные отсутствуют
221	762616.77	1311414.11	данные отсутствуют	данные отсутствуют
222	762629.14	1311446	данные отсутствуют	данные отсутствуют
223	762619.66	1311447.87	данные отсутствуют	данные отсутствуют
224	762577.5	1311435.9	данные отсутствуют	данные отсутствуют
225	762541.8	1311434.3	данные отсутствуют	данные отсутствуют

Государственный регистратор		ФГИС ЕГРН
полное наименование должности	подпись	инициалы, фамилия

М.П.

Выписка из Единого государственного реестра недвижимости об объекте недвижимости
Описание местоположения земельного участка

Земельный участок			
(вид объекта недвижимости)			
Лист №	Раздела 3.2	Всего листов раздела 3.2 : ____	Всего разделов: ____
Всего листов выписки: ____			
10.11.2021 № 99/2021/429601555			
Кадастровый номер:		02:17:060802:15	

Сведения о характерных точках границы земельного участка				
Система координат				
Зона №				
Номер точки	Координаты		Описание закрепления на местности	Средняя квадратическая погрешность определения координат характерных точек границ земельного участка, м
	X	Y		
1	2	3	4	5
226	762488.16	1311421.55	данные отсутствуют	данные отсутствуют
227	762472.86	1311429.78	данные отсутствуют	данные отсутствуют
228	762467.16	1311449.43	данные отсутствуют	данные отсутствуют
229	762489.86	1311471.94	данные отсутствуют	данные отсутствуют
230	762537.99	1311486.79	данные отсутствуют	данные отсутствуют
231	762588.07	1311510.04	данные отсутствуют	данные отсутствуют
232	762617.59	1311537.91	данные отсутствуют	данные отсутствуют
233	762644.76	1311595.01	данные отсутствуют	данные отсутствуют
234	762687.14	1311753.74	данные отсутствуют	данные отсутствуют
235	762693.54	1311795.54	данные отсутствуют	данные отсутствуют
236	762692.01	1311850.82	данные отсутствуют	данные отсутствуют
237	762687.6	1311861.06	данные отсутствуют	данные отсутствуют
238	762678.84	1311862.84	данные отсутствуют	данные отсутствуют
239	762661.12	1311853.69	данные отсутствуют	данные отсутствуют
240	762674.48	1311831.98	данные отсутствуют	данные отсутствуют

Государственный регистратор		ФГИС ЕГРН
полное наименование должности	подпись	инициалы, фамилия

М.П.

Раздел 3.2

Выписка из Единого государственного реестра недвижимости об объекте недвижимости
Описание местоположения земельного участка

Земельный участок			
(вид объекта недвижимости)			
Лист №	Раздела 3.2	Всего листов раздела 3.2 : ____	Всего разделов: ____
Всего листов выписки: ____			
10.11.2021 № 99/2021/429601555			
Кадастровый номер:		02:17:060802:15	

Сведения о характерных точках границы земельного участка				
Система координат				
Зона №				
Номер точки	Координаты		Описание закрепления на местности	Средняя квадратическая погрешность определения координат характерных точек границ земельного участка, м
	X	Y		
1	2	3	4	5
241	762685.31	1311794.06	данные отсутствуют	данные отсутствуют
242	762631.14	1311710.1	данные отсутствуют	данные отсутствуют
243	762587.81	1311561.14	данные отсутствуют	данные отсутствуют
244	762526.88	1311540.83	данные отсутствуют	данные отсутствуют
245	762491.22	1311528.94	данные отсутствуют	данные отсутствуют
246	762402.06	1311500.82	данные отсутствуют	данные отсутствуют
247	762338.85	1311481.01	данные отсутствуют	данные отсутствуют
248	762300.72	1311469.06	данные отсутствуют	данные отсутствуют
249	762265.51	1311425.72	данные отсутствуют	данные отсутствуют
250	762305.78	1311304.92	данные отсутствуют	данные отсутствуют
251	762370.13	1311325.51	данные отсутствуют	данные отсутствуют
252	762510.97	1311355.3	данные отсутствуют	данные отсутствуют
253	762511.38	1311354.61	данные отсутствуют	данные отсутствуют
254	762514.68	1311355.3	данные отсутствуют	данные отсутствуют
255	762552.6	1311290.3	данные отсутствуют	данные отсутствуют

Государственный регистратор		ФГИС ЕГРН
полное наименование должности	подпись	инициалы, фамилия

М.П.

Земельный участок			
(вид объекта недвижимости)			
Лист №	Раздела 3.2	Всего листов раздела 3.2 : ____	Всего разделов: ____
Всего листов выписки: ____			
10.11.2021 № 99/2021/429601555			
Кадастровый номер:		02:17:060802:15	

Сведения о характерных точках границы земельного участка				
Система координат				
Зона №				
Номер точки	Координаты		Описание закрепления на местности	Средняя квадратическая погрешность определения координат характерных точек границ земельного участка, м
	X	Y		
1	2	3	4	5
256	762547.18	1311176.55	данные отсутствуют	данные отсутствуют
257	762433.43	1311092.59	данные отсутствуют	данные отсутствуют
258	762428.01	1311019.46	данные отсутствуют	данные отсутствуют
259	762424.33	1311019.82	данные отсутствуют	данные отсутствуют
260	762424.3	1311019.46	данные отсутствуют	данные отсутствуют
261	762343.05	1311027.59	данные отсутствуют	данные отсутствуют
262	762222.58	1311070.42	данные отсутствуют	данные отсутствуют
263	762162.59	1311057.38	данные отсутствуют	данные отсутствуют
264	762002.79	1311054.67	данные отсутствуют	данные отсутствуют
265	761983.83	1311022.17	данные отсутствуют	данные отсутствуют
266	761989.25	1310943.63	данные отсутствуют	данные отсутствуют
267	761975.71	1310854.25	данные отсутствуют	данные отсутствуют
268	762068.75	1310851.6	данные отсутствуют	данные отсутствуют
269	762172.42	1310854.25	данные отсутствуют	данные отсутствуют
270	762291.59	1310919.25	данные отсутствуют	данные отсутствуют

Государственный регистратор		ФГИС ЕГРН
полное наименование должности	подпись	инициалы, фамилия

М.П.

Раздел 3.2

Выписка из Единого государственного реестра недвижимости об объекте недвижимости
Описание местоположения земельного участка

Земельный участок			
(вид объекта недвижимости)			
Лист №	Раздела 3.2	Всего листов раздела 3.2 : ____	Всего разделов: ____
Всего листов выписки: ____			
10.11.2021 № 99/2021/429601555			
Кадастровый номер:		02:17:060802:15	

Сведения о характерных точках границы земельного участка				
Система координат				
Зона №				
Номер точки	Координаты		Описание закрепления на местности	Средняя квадратическая погрешность определения координат характерных точек границ земельного участка, м
	X	Y		
1	2	3	4	5
271	762375.55	1310940.92	данные отсутствуют	данные отсутствуют
272	762462.22	1310957.17	данные отсутствуют	данные отсутствуют
273	762462.01	1310956.44	данные отсутствуют	данные отсутствуют
274	762465.93	1310957.17	данные отсутствуют	данные отсутствуют
275	762433.43	1310848.83	данные отсутствуют	данные отсутствуют
276	762289.88	1310791.96	данные отсутствуют	данные отсутствуют
277	762227.59	1310781.12	данные отсутствуют	данные отсутствуют
278	762178.89	1310771.38	данные отсутствуют	данные отсутствуют
279	762132.8	1310762.16	данные отсутствуют	данные отсутствуют
280	762092.17	1310680.91	данные отсутствуют	данные отсутствуют
281	762035.29	1310640.28	данные отсутствуют	данные отсутствуют
282	762032.21	1310640.73	данные отсутствуют	данные отсутствуют
283	762031.58	1310640.28	данные отсутствуют	данные отсутствуют
284	761941.78	1310653.49	данные отсутствуют	данные отсутствуют
285	761861.96	1310634.87	данные отсутствуют	данные отсутствуют

Государственный регистратор		ФГИС ЕГРН
полное наименование должности	подпись	инициалы, фамилия

М.П.

Выписка из Единого государственного реестра недвижимости об объекте недвижимости
Описание местоположения земельного участка

Земельный участок			
(вид объекта недвижимости)			
Лист №	Раздела 3.2	Всего листов раздела 3.2: ____	Всего разделов: ____
Всего листов выписки: ____			
10.11.2021 № 99/2021/429601555			
Кадастровый номер:		02:17:060802:15	

Сведения о характерных точках границы земельного участка				
Система координат				
Зона №				
Номер точки	Координаты		Описание закрепления на местности	Средняя квадратическая погрешность определения координат характерных точек границ земельного участка, м
	X	Y		
1	2	3	4	5
286	761872.79	1310618.62	данные отсутствуют	данные отсутствуют
287	762018.52	1310556.55	данные отсутствуют	данные отсутствуют
288	762093.88	1310561.74	данные отсутствуют	данные отсутствуют
289	762240.13	1310591.53	данные отсутствуют	данные отсутствуют
290	762337.63	1310605.08	данные отсутствуют	данные отсутствуют
291	762394.51	1310618.62	данные отсутствуют	данные отсутствуют
292	762396.06	1310618.11	данные отсутствуют	данные отсутствуют
293	762398.22	1310618.62	данные отсутствуют	данные отсутствуют
294	762430.72	1310607.78	данные отсутствуют	данные отсутствуют
295	762398.22	1310518.41	данные отсутствуют	данные отсутствуют
296	762352.18	1310496.74	данные отсутствуют	данные отсутствуют
297	762406.43	1310452.83	данные отсутствуют	данные отсутствуют
298	762467.64	1310572.57	данные отсутствуют	данные отсутствуют
299	762469.98	1310569.89	данные отсутствуют	данные отсутствуют
300	762471.35	1310572.57	данные отсутствуют	данные отсутствуют

Государственный регистратор		ФГИС ЕГРН
полное наименование должности	подпись	инициалы, фамилия

М.П.

Раздел 3.2

Выписка из Единого государственного реестра недвижимости об объекте недвижимости
Описание местоположения земельного участка

Земельный участок			
(вид объекта недвижимости)			
Лист №	Раздела 3.2	Всего листов раздела 3.2: ____	Всего разделов: ____
Всего листов выписки: ____			
10.11.2021 № 99/2021/429601555			
Кадастровый номер:		02:17:060802:15	

Сведения о характерных точках границы земельного участка				
Система координат				
Зона №				
Номер точки	Координаты		Описание закрепления на местности	Средняя квадратическая погрешность определения координат характерных точек границ земельного участка, м
	X	Y		
1	2	3	4	5
301	762525.51	1310510.28	данные отсутствуют	данные отсутствуют
302	762522.43	1310452.82	данные отсутствуют	данные отсутствуют
303	762582.72	1310452.75	данные отсутствуют	данные отсутствуют
304	762592.73	1310518.83	данные отсутствуют	данные отсутствуют
305	762524.64	1310737.15	данные отсутствуют	данные отсутствуют
306	762540.66	1310809.25	данные отсутствуют	данные отсутствуют
307	762602.75	1310845.3	данные отсутствуют	данные отсутствуют
308	762604.75	1310903.38	данные отсутствуют	данные отсутствуют
309	762572.71	1310921.41	данные отсутствуют	данные отсутствуют
310	762569.01	1311010.94	данные отсутствуют	данные отсутствуют

Государственный регистратор		ФГИС ЕГРН
полное наименование должности	подпись	инициалы, фамилия

М.П.

Выписка из Единого государственного реестра недвижимости об объекте недвижимости

Сведения о характеристиках объекта недвижимости

На основании запроса от 14.09.2021 г., поступившего на рассмотрение 14.09.2021 г., сообщаем, что согласно записям Единого государственного реестра недвижимости:

Земельный участок			
(вид объекта недвижимости)			
Лист № ____ Раздела 1	Всего листов раздела 1 : ____	Всего разделов: ____	Всего листов выписки: ____
14.09.2021 № 99/2021/417312089			
Кадастровый номер:		02:17:060802:21	

Номер кадастрового квартала:	02:17:060802
Дата присвоения кадастрового номера:	06.09.2006
Ранее присвоенный государственный учетный номер:	данные отсутствуют
Адрес:	установлено относительно ориентира, расположенного в границах участка. Ориентир В границах землепользования агрофирма им. Вострецова. Почтовый адрес ориентира: Республика Башкортостан, р-н. Бураевский, с/с. Бураевский
Площадь:	1047704 +/- 8956 кв. м
Кадастровая стоимость, руб.:	2661168.16
Кадастровые номера расположенных в пределах земельного участка объектов недвижимости:	данные отсутствуют
Кадастровые номера объектов недвижимости, из которых образован объект недвижимости:	02:17:060802:19
Кадастровые номера образованных объектов недвижимости:	02:17:060802:155
Сведения о включении объекта недвижимости в состав предприятия как имущественного комплекса:	

Государственный регистратор		ФГИС ЕГРН
полное наименование должности	подпись	инициалы, фамилия

М.П.

Выписка из Единого государственного реестра недвижимости об объекте недвижимости

Сведения о характеристиках объекта недвижимости

Земельный участок			
(вид объекта недвижимости)			
Лист № ____ Раздела 1	Всего листов раздела 1 : ____	Всего разделов: ____	Всего листов выписки: ____
14.09.2021 № 99/2021/417312089			
Кадастровый номер:		02:17:060802:21	

Категория земель:	Земли сельскохозяйственного назначения
Виды разрешенного использования:	Для сельскохозяйственного производства
Сведения о кадастровом инженере:	Вахитова Лилия Гимазетдиновна №02-10-121
Сведения о лесах, водных объектах и об иных природных объектах, расположенных в пределах земельного участка:	данные отсутствуют
Сведения о том, что земельный участок полностью или частично расположен в границах зоны с особыми условиями использования территории или территории объекта культурного наследия	данные отсутствуют
Сведения о том, что земельный участок расположен в границах особой экономической зоны, территории опережающего социально-экономического развития, зоны территориального развития в Российской Федерации, игровой зоны:	данные отсутствуют
Сведения о том, что земельный участок расположен в границах особо охраняемой природной территории, охотничьих угодий, лесничеств, лесопарков:	данные отсутствуют
Сведения о результатах проведения государственного земельного надзора:	данные отсутствуют
Сведения о расположении земельного участка в границах территории, в отношении которой утвержден проект межевания территории:	данные отсутствуют

Государственный регистратор		ФГИС ЕГРН
полное наименование должности	подпись	инициалы, фамилия

М.П.

Выписка из Единого государственного реестра недвижимости об объекте недвижимости
Сведения о характеристиках объекта недвижимости

Земельный участок			
<small>(вид объекта недвижимости)</small>			
Лист № <u> </u> Раздела <u>1</u>	Всего листов раздела <u>1</u> : <u> </u>	Всего разделов: <u> </u>	Всего листов выписки: <u> </u>
14.09.2021 № 99/2021/417312089			
Кадастровый номер:		02:17:060802:21	
Условный номер земельного участка:	данные отсутствуют		
Сведения о принятии акта и (или) заключении договора, предусматривающих предоставление в соответствии с земельным законодательством исполнительным органом государственной власти или органом местного самоуправления находящегося в государственной или муниципальной собственности земельного участка для строительства наемного дома социального использования или наемного дома коммерческого использования:	данные отсутствуют		
Сведения о том, что земельный участок или земельные участки образованы на основании решения об изъятии земельного участка и (или) расположенного на нем объекта недвижимости для государственных или муниципальных нужд:	данные отсутствуют		
Сведения о том, что земельный участок образован из земель или земельного участка, государственная собственность на которые не разграничена:	данные отсутствуют		
Сведения о наличии земельного спора о местоположении границ земельных участков:	данные отсутствуют		
Статус записи об объекте недвижимости:	Сведения об объекте недвижимости имеют статус "актуальные, ранее учтенные"		
Особые отметки:	Сведения необходимые для заполнения раздела 2 отсутствуют. Сведения необходимые для заполнения раздела 4 отсутствуют. Сведения необходимые для заполнения раздела 4.1 отсутствуют. Сведения необходимые для заполнения раздела 4.2 отсутствуют.		
Получатель выписки:	Рачкова Елена Сергеевна		

Государственный регистратор		ФГИС ЕГРН
полное наименование должности	подпись	инициалы, фамилия

М.П.

Выписка из Единого государственного реестра недвижимости об объекте недвижимости
Описание местоположения земельного участка

Земельный участок			
<small>(вид объекта недвижимости)</small>			
Лист № <u> </u> Раздела <u>3</u>	Всего листов раздела <u>3</u> : <u> </u>	Всего разделов: <u> </u>	Всего листов выписки: <u> </u>
14.09.2021 № 99/2021/417312089			
Кадастровый номер:		02:17:060802:21	

План (чертеж, схема) земельного участка			
			
Масштаб 1: данные отсутствуют	Условные обозначения:		

Государственный регистратор		ФГИС ЕГРН
полное наименование должности	подпись	инициалы, фамилия

М.П.

Земельный участок			
(вид объекта недвижимости)			
Лист № __ Раздела 3.1	Всего листов раздела 3.1 : __	Всего разделов: __	Всего листов выписки: __
14.09.2021 № 99/2021/417312089			
Кадастровый номер:		02:17:060802:21	

Описание местоположения границ земельного участка							
Номер п/п	Номер точки		Дирекционный угол	Горизонтальное проложение, м	Описание закрепления на местности	Кадастровые номера смежных участков	Сведения об адресах правообладателей смежных земельных участков
	начальная	конечная					
1	2	3	4	5	6	7	8
1	1	2	данные отсутствуют	данные отсутствуют	-	данные отсутствуют	данные отсутствуют
2	2	3	данные отсутствуют	данные отсутствуют	-	данные отсутствуют	данные отсутствуют
3	3	4	данные отсутствуют	данные отсутствуют	-	данные отсутствуют	данные отсутствуют
4	4	5	данные отсутствуют	данные отсутствуют	-	данные отсутствуют	данные отсутствуют
5	5	6	данные отсутствуют	данные отсутствуют	-	данные отсутствуют	данные отсутствуют
6	6	7	данные отсутствуют	данные отсутствуют	-	данные отсутствуют	данные отсутствуют
7	7	8	данные отсутствуют	данные отсутствуют	-	данные отсутствуют	данные отсутствуют
8	8	9	данные отсутствуют	данные отсутствуют	-	данные отсутствуют	данные отсутствуют
9	9	10	данные отсутствуют	данные отсутствуют	-	данные отсутствуют	данные отсутствуют
10	10	11	данные отсутствуют	данные отсутствуют	-	данные отсутствуют	данные отсутствуют
11	11	12	данные отсутствуют	данные отсутствуют	-	данные отсутствуют	данные отсутствуют
12	12	13	данные отсутствуют	данные отсутствуют	-	данные отсутствуют	данные отсутствуют
13	13	14	данные отсутствуют	данные отсутствуют	-	данные отсутствуют	данные отсутствуют
14	14	15	данные отсутствуют	данные отсутствуют	-	данные отсутствуют	данные отсутствуют
			отсутствуют	отсутствуют			
15	15	16	данные отсутствуют	данные отсутствуют	-	данные отсутствуют	данные отсутствуют

Государственный регистратор		ФГИС ЕГРН
полное наименование должности	подпись	инициалы, фамилия

М.П.

Земельный участок			
(вид объекта недвижимости)			
Лист №	Раздела 3.1	Всего листов раздела 3.1 : _____	Всего разделов: _____
14.09.2021 № 99/2021/417312089			
Кадастровый номер:		02:17:060802:21	

Описание местоположения границ земельного участка							
Номер п/п	Номер точки		Дирекционный угол	Горизонтальное проложение, м	Описание закрепления на местности	Кадастровые номера смежных участков	Сведения об адресах правообладателей смежных земельных участков
	начальная	конечная					
1	2	3	4	5	6	7	8
16	16	17	данные отсутствуют	данные отсутствуют	-	данные отсутствуют	данные отсутствуют
17	17	18	данные отсутствуют	данные отсутствуют	-	данные отсутствуют	данные отсутствуют
18	18	19	данные отсутствуют	данные отсутствуют	-	данные отсутствуют	данные отсутствуют
19	19	20	данные отсутствуют	данные отсутствуют	-	данные отсутствуют	данные отсутствуют
20	20	21	данные отсутствуют	данные отсутствуют	-	данные отсутствуют	данные отсутствуют
21	21	22	данные отсутствуют	данные отсутствуют	-	данные отсутствуют	данные отсутствуют
22	22	23	данные отсутствуют	данные отсутствуют	-	данные отсутствуют	данные отсутствуют
23	23	24	данные отсутствуют	данные отсутствуют	-	данные отсутствуют	данные отсутствуют
24	24	25	данные отсутствуют	данные отсутствуют	-	данные отсутствуют	данные отсутствуют
25	25	26	данные отсутствуют	данные отсутствуют	-	данные отсутствуют	данные отсутствуют
26	26	27	данные отсутствуют	данные отсутствуют	-	данные отсутствуют	данные отсутствуют
27	27	28	данные отсутствуют	данные отсутствуют	-	данные отсутствуют	данные отсутствуют
28	28	29	данные отсутствуют	данные отсутствуют	-	данные отсутствуют	данные отсутствуют
29	29	30	данные отсутствуют	данные отсутствуют	-	данные отсутствуют	данные отсутствуют
30	30	31	данные отсутствуют	данные отсутствуют	-	данные отсутствуют	данные отсутствуют

Государственный регистратор		ФГИС ЕГРН
полное наименование должности	подпись	инициалы, фамилия

М.П.

Земельный участок			
(вид объекта недвижимости)			
Лист № __	Раздела 3.1	Всего листов раздела 3.1 : __	Всего разделов: __
14.09.2021 № 99/2021/417312089		Всего листов выписки: __	
Кадастровый номер:		02:17:060802:21	

Описание местоположения границ земельного участка							
Номер п/п	Номер точки		Дирекционный угол	Горизонтальное проложение, м	Описание закрепления на местности	Кадастровые номера смежных участков	Сведения об адресах правообладателей смежных земельных участков
	начальная	конечная					
1	2	3	4	5	6	7	8
31	31	32	данные отсутствуют	данные отсутствуют	-	данные отсутствуют	данные отсутствуют
32	32	33	данные отсутствуют	данные отсутствуют	-	данные отсутствуют	данные отсутствуют
33	33	34	данные отсутствуют	данные отсутствуют	-	данные отсутствуют	данные отсутствуют
34	34	35	данные отсутствуют	данные отсутствуют	-	данные отсутствуют	данные отсутствуют
35	35	36	данные отсутствуют	данные отсутствуют	-	данные отсутствуют	данные отсутствуют
36	36	37	данные отсутствуют	данные отсутствуют	-	данные отсутствуют	данные отсутствуют
37	37	38	данные отсутствуют	данные отсутствуют	-	данные отсутствуют	данные отсутствуют
38	38	39	данные отсутствуют	данные отсутствуют	-	данные отсутствуют	данные отсутствуют
39	39	40	данные отсутствуют	данные отсутствуют	-	данные отсутствуют	данные отсутствуют
40	40	41	данные отсутствуют	данные отсутствуют	-	данные отсутствуют	данные отсутствуют
41	41	42	данные отсутствуют	данные отсутствуют	-	данные отсутствуют	данные отсутствуют
42	42	43	данные отсутствуют	данные отсутствуют	-	данные отсутствуют	данные отсутствуют
43	43	44	данные отсутствуют	данные отсутствуют	-	данные отсутствуют	данные отсутствуют
44	44	45	данные отсутствуют	данные отсутствуют	-	данные отсутствуют	данные отсутствуют
45	45	46	данные отсутствуют	данные отсутствуют	-	данные отсутствуют	данные отсутствуют

Государственный регистратор		ФГИС ЕГРН
полное наименование должности	подпись	инициалы, фамилия

М.П.

Земельный участок			
(вид объекта недвижимости)			
Лист № <u> </u> Раздела 3.1	Всего листов раздела 3.1 : <u> </u>	Всего разделов: <u> </u>	Всего листов выписки: <u> </u>
14.09.2021 № 99/2021/417312089			
Кадастровый номер:		02:17:060802:21	

Описание местоположения границ земельного участка							
Номер п/п	Номер точки		Дирекционный угол	Горизонтальное проложение, м	Описание закрепления на местности	Кадастровые номера смежных участков	Сведения об адресах правообладателей смежных земельных участков
	начальная	конечная					
1	2	3	4	5	6	7	8
46	46	47	данные отсутствуют	данные отсутствуют	-	данные отсутствуют	данные отсутствуют
47	47	48	данные отсутствуют	данные отсутствуют	-	данные отсутствуют	данные отсутствуют
48	48	49	данные отсутствуют	данные отсутствуют	-	данные отсутствуют	данные отсутствуют
49	49	50	данные отсутствуют	данные отсутствуют	-	данные отсутствуют	данные отсутствуют
50	50	51	данные отсутствуют	данные отсутствуют	-	данные отсутствуют	данные отсутствуют
51	51	52	данные отсутствуют	данные отсутствуют	-	данные отсутствуют	данные отсутствуют
52	52	53	данные отсутствуют	данные отсутствуют	-	данные отсутствуют	данные отсутствуют
53	53	54	данные отсутствуют	данные отсутствуют	-	данные отсутствуют	данные отсутствуют
54	54	55	данные отсутствуют	данные отсутствуют	-	данные отсутствуют	данные отсутствуют
55	55	56	данные отсутствуют	данные отсутствуют	-	данные отсутствуют	данные отсутствуют
56	56	57	данные отсутствуют	данные отсутствуют	-	данные отсутствуют	данные отсутствуют
57	57	58	данные отсутствуют	данные отсутствуют	-	данные отсутствуют	данные отсутствуют
58	58	59	данные отсутствуют	данные отсутствуют	-	данные отсутствуют	данные отсутствуют
59	59	60	данные отсутствуют	данные отсутствуют	-	данные отсутствуют	данные отсутствуют
60	60	61	данные отсутствуют	данные отсутствуют	-	данные отсутствуют	данные отсутствуют

Государственный регистратор		ФГИС ЕГРН
полное наименование должности	подпись	инициалы, фамилия

М.П.

Земельный участок			
(вид объекта недвижимости)			
Лист № <u> </u> Раздела 3.1	Всего листов раздела 3.1 : <u> </u>	Всего разделов: <u> </u>	Всего листов выписки: <u> </u>
14.09.2021 № 99/2021/417312089			
Кадастровый номер:		02:17:060802:21	

Описание местоположения границ земельного участка							
Номер п/п	Номер точки		Дирекционный угол	Горизонтальное проложение, м	Описание закрепления на местности	Кадастровые номера смежных участков	Сведения об адресах правообладателей смежных земельных участков
	начальная	конечная					
1	2	3	4	5	6	7	8
61	61	62	данные отсутствуют	данные отсутствуют	-	данные отсутствуют	данные отсутствуют
62	62	63	данные отсутствуют	данные отсутствуют	-	данные отсутствуют	данные отсутствуют
63	63	64	данные отсутствуют	данные отсутствуют	-	данные отсутствуют	данные отсутствуют
64	64	65	данные отсутствуют	данные отсутствуют	-	данные отсутствуют	данные отсутствуют
65	65	66	данные отсутствуют	данные отсутствуют	-	данные отсутствуют	данные отсутствуют
66	66	67	данные отсутствуют	данные отсутствуют	-	данные отсутствуют	данные отсутствуют
67	67	68	данные отсутствуют	данные отсутствуют	-	данные отсутствуют	данные отсутствуют
68	68	69	данные отсутствуют	данные отсутствуют	-	данные отсутствуют	данные отсутствуют
69	69	70	данные отсутствуют	данные отсутствуют	-	данные отсутствуют	данные отсутствуют
70	70	71	данные отсутствуют	данные отсутствуют	-	данные отсутствуют	данные отсутствуют
71	71	72	данные отсутствуют	данные отсутствуют	-	данные отсутствуют	данные отсутствуют
72	72	73	данные отсутствуют	данные отсутствуют	-	данные отсутствуют	данные отсутствуют
73	73	74	данные отсутствуют	данные отсутствуют	-	данные отсутствуют	данные отсутствуют
74	74	75	данные отсутствуют	данные отсутствуют	-	данные отсутствуют	данные отсутствуют
75	75	76	данные отсутствуют	данные отсутствуют	-	данные отсутствуют	данные отсутствуют

Государственный регистратор		ФГИС ЕГРН
полное наименование должности	подпись	инициалы, фамилия

М.П.

Земельный участок			
(вид объекта недвижимости)			
Лист № <u> </u> Раздела 3.1	Всего листов раздела 3.1 : <u> </u>	Всего разделов: <u> </u>	Всего листов выписки: <u> </u>
14.09.2021 № 99/2021/417312089			
Кадастровый номер:		02:17:060802:21	

Описание местоположения границ земельного участка							
Номер п/п	Номер точки		Дирекционный угол	Горизонтальное проложение, м	Описание закрепления на местности	Кадастровые номера смежных участков	Сведения об адресах правообладателей смежных земельных участков
	начальная	конечная					
1	2	3	4	5	6	7	8
76	76	77	данные отсутствуют	данные отсутствуют	-	данные отсутствуют	данные отсутствуют
77	77	78	данные отсутствуют	данные отсутствуют	-	данные отсутствуют	данные отсутствуют
78	78	79	данные отсутствуют	данные отсутствуют	-	данные отсутствуют	данные отсутствуют
79	79	80	данные отсутствуют	данные отсутствуют	-	данные отсутствуют	данные отсутствуют
80	80	81	данные отсутствуют	данные отсутствуют	-	данные отсутствуют	данные отсутствуют
81	81	82	данные отсутствуют	данные отсутствуют	-	данные отсутствуют	данные отсутствуют
82	82	83	данные отсутствуют	данные отсутствуют	-	данные отсутствуют	данные отсутствуют
83	83	84	данные отсутствуют	данные отсутствуют	-	данные отсутствуют	данные отсутствуют
84	84	85	данные отсутствуют	данные отсутствуют	-	данные отсутствуют	данные отсутствуют
85	85	86	данные отсутствуют	данные отсутствуют	-	данные отсутствуют	данные отсутствуют
86	86	87	данные отсутствуют	данные отсутствуют	-	данные отсутствуют	данные отсутствуют
87	87	88	данные отсутствуют	данные отсутствуют	-	данные отсутствуют	данные отсутствуют
88	88	89	данные отсутствуют	данные отсутствуют	-	данные отсутствуют	данные отсутствуют
89	89	90	данные отсутствуют	данные отсутствуют	-	данные отсутствуют	данные отсутствуют
90	90	91	данные отсутствуют	данные отсутствуют	-	данные отсутствуют	данные отсутствуют

Государственный регистратор		ФГИС ЕГРН
полное наименование должности	подпись	инициалы, фамилия

М.П.

Земельный участок			
(вид объекта недвижимости)			
Лист №	Раздела 3.1	Всего листов раздела 3.1 : _____	Всего разделов: _____
14.09.2021 № 99/2021/417312089		Всего листов выписки: _____	
Кадастровый номер:		02:17:060802:21	

Описание местоположения границ земельного участка							
Номер п/п	Номер точки		Дирекционный угол	Горизонтальное проложение, м	Описание закрепления на местности	Кадастровые номера смежных участков	Сведения об адресах правообладателей смежных земельных участков
	начальная	конечная					
1	2	3	4	5	6	7	8
91	91	92	данные отсутствуют	данные отсутствуют	-	данные отсутствуют	данные отсутствуют
92	92	93	данные отсутствуют	данные отсутствуют	-	данные отсутствуют	данные отсутствуют
93	93	94	данные отсутствуют	данные отсутствуют	-	данные отсутствуют	данные отсутствуют
94	94	95	данные отсутствуют	данные отсутствуют	-	данные отсутствуют	данные отсутствуют
95	95	96	данные отсутствуют	данные отсутствуют	-	данные отсутствуют	данные отсутствуют
96	96	97	данные отсутствуют	данные отсутствуют	-	данные отсутствуют	данные отсутствуют
97	97	98	данные отсутствуют	данные отсутствуют	-	данные отсутствуют	данные отсутствуют
98	98	99	данные отсутствуют	данные отсутствуют	-	данные отсутствуют	данные отсутствуют
99	99	100	данные отсутствуют	данные отсутствуют	-	данные отсутствуют	данные отсутствуют
100	100	101	данные отсутствуют	данные отсутствуют	-	данные отсутствуют	данные отсутствуют
101	101	102	данные отсутствуют	данные отсутствуют	-	данные отсутствуют	данные отсутствуют
102	102	103	данные отсутствуют	данные отсутствуют	-	данные отсутствуют	данные отсутствуют
103	103	104	данные отсутствуют	данные отсутствуют	-	данные отсутствуют	данные отсутствуют
104	104	105	данные отсутствуют	данные отсутствуют	-	данные отсутствуют	данные отсутствуют
105	105	106	данные отсутствуют	данные отсутствуют	-	данные отсутствуют	данные отсутствуют

Государственный регистратор		ФГИС ЕГРН
полное наименование должности	подпись	инициалы, фамилия

М.П.

Земельный участок			
(вид объекта недвижимости)			
Лист № <u> </u> Раздела 3.1	Всего листов раздела 3.1 : <u> </u>	Всего разделов: <u> </u>	Всего листов выписки: <u> </u>
14.09.2021 № 99/2021/417312089			
Кадастровый номер:		02:17:060802:21	

Описание местоположения границ земельного участка							
Номер п/п	Номер точки		Дирекционный угол	Горизонтальное проложение, м	Описание закрепления на местности	Кадастровые номера смежных участков	Сведения об адресах правообладателей смежных земельных участков
	начальная	конечная					
1	2	3	4	5	6	7	8
106	106	107	данные отсутствуют	данные отсутствуют	-	данные отсутствуют	данные отсутствуют
107	107	108	данные отсутствуют	данные отсутствуют	-	данные отсутствуют	данные отсутствуют
108	108	109	данные отсутствуют	данные отсутствуют	-	данные отсутствуют	данные отсутствуют
109	109	110	данные отсутствуют	данные отсутствуют	-	данные отсутствуют	данные отсутствуют
110	110	111	данные отсутствуют	данные отсутствуют	-	данные отсутствуют	данные отсутствуют
111	111	112	данные отсутствуют	данные отсутствуют	-	данные отсутствуют	данные отсутствуют
112	112	113	данные отсутствуют	данные отсутствуют	-	данные отсутствуют	данные отсутствуют
113	113	114	данные отсутствуют	данные отсутствуют	-	данные отсутствуют	данные отсутствуют
114	114	115	данные отсутствуют	данные отсутствуют	-	данные отсутствуют	данные отсутствуют
115	115	116	данные отсутствуют	данные отсутствуют	-	данные отсутствуют	данные отсутствуют
116	116	117	данные отсутствуют	данные отсутствуют	-	данные отсутствуют	данные отсутствуют
117	117	118	данные отсутствуют	данные отсутствуют	-	данные отсутствуют	данные отсутствуют
118	118	119	данные отсутствуют	данные отсутствуют	-	данные отсутствуют	данные отсутствуют
119	119	120	данные отсутствуют	данные отсутствуют	-	данные отсутствуют	данные отсутствуют
120	120	121	данные отсутствуют	данные отсутствуют	-	данные отсутствуют	данные отсутствуют

Государственный регистратор		ФГИС ЕГРН
полное наименование должности	подпись	инициалы, фамилия

М.П.

Земельный участок			
(вид объекта недвижимости)			
Лист № __	Раздела 3.1	Всего листов раздела 3.1 : __	Всего разделов: __
14.09.2021 № 99/2021/417312089		Всего листов выписки: __	
Кадастровый номер:		02:17:060802:21	

Описание местоположения границ земельного участка							
Номер п/п	Номер точки		Дирекционный угол	Горизонтальное проложение, м	Описание закрепления на местности	Кадастровые номера смежных участков	Сведения об адресах правообладателей смежных земельных участков
	начальная	конечная					
1	2	3	4	5	6	7	8
121	121	122	данные отсутствуют	данные отсутствуют	-	данные отсутствуют	данные отсутствуют
122	122	123	данные отсутствуют	данные отсутствуют	-	данные отсутствуют	данные отсутствуют
123	123	124	данные отсутствуют	данные отсутствуют	-	данные отсутствуют	данные отсутствуют
124	124	125	данные отсутствуют	данные отсутствуют	-	данные отсутствуют	данные отсутствуют
125	125	126	данные отсутствуют	данные отсутствуют	-	данные отсутствуют	данные отсутствуют
126	126	127	данные отсутствуют	данные отсутствуют	-	данные отсутствуют	данные отсутствуют
127	127	128	данные отсутствуют	данные отсутствуют	-	данные отсутствуют	данные отсутствуют
128	128	129	данные отсутствуют	данные отсутствуют	-	данные отсутствуют	данные отсутствуют
129	129	130	данные отсутствуют	данные отсутствуют	-	данные отсутствуют	данные отсутствуют
130	130	131	данные отсутствуют	данные отсутствуют	-	данные отсутствуют	данные отсутствуют
131	131	132	данные отсутствуют	данные отсутствуют	-	данные отсутствуют	данные отсутствуют
132	132	133	данные отсутствуют	данные отсутствуют	-	данные отсутствуют	данные отсутствуют
133	133	134	данные отсутствуют	данные отсутствуют	-	данные отсутствуют	данные отсутствуют
134	134	135	данные отсутствуют	данные отсутствуют	-	данные отсутствуют	данные отсутствуют
135	135	136	данные отсутствуют	данные отсутствуют	-	данные отсутствуют	данные отсутствуют

Государственный регистратор		ФГИС ЕГРН
полное наименование должности	подпись	инициалы, фамилия

М.П.

Выписка из Единого государственного реестра недвижимости об объекте недвижимости
Описание местоположения земельного участка

Земельный участок			
(вид объекта недвижимости)			
Лист № __ Раздела 3.1	Всего листов раздела 3.1 : __	Всего разделов: __	Всего листов выписки: __
14.09.2021 № 99/2021/417312089			
Кадастровый номер:		02:17:060802:21	

Описание местоположения границ земельного участка							
Номер п/п	Номер точки		Дирекционный угол	Горизонтальное проложение, м	Описание закрепления на местности	Кадастровые номера смежных участков	Сведения об адресах правообладателей смежных земельных участков
	начальная	конечная					
1	2	3	4	5	6	7	8
136	136	1	данные отсутствуют	данные отсутствуют	-	данные отсутствуют	данные отсутствуют

Государственный регистратор		ФГИС ЕГРН
полное наименование должности	подпись	инициалы, фамилия

М.П.

Выписка из Единого государственного реестра недвижимости об объекте недвижимости
Описание местоположения земельного участка

Земельный участок			
(вид объекта недвижимости)			
Лист № __ Раздела 3.2	Всего листов раздела 3.2 : __	Всего разделов: __	Всего листов выписки: __
14.09.2021 № 99/2021/417312089			
Кадастровый номер:		02:17:060802:21	

Сведения о характерных точках границы земельного участка				
Система координат: МСК-02, зона 1				
Зона №				
Номер точки	Координаты		Описание закрепления на местности	Средняя квадратическая погрешность определения координат характерных точек границ земельного участка, м
	X	Y		
1	2	3	4	5
1	760501.38	1311298.51	данные отсутствуют	2.5
2	760540.93	1311361.22	данные отсутствуют	2.5
3	760566.01	1311392.08	данные отсутствуют	2.5
4	760602.67	1311440.31	данные отсутствуют	2.5
5	760638.36	1311481.8	данные отсутствуют	2.5
6	760670.19	1311538.71	данные отсутствуют	2.5
7	760731.94	1311595.63	данные отсутствуют	2.5
8	760761.83	1311629.38	данные отсутствуют	2.5
9	760809.1	1311667.97	данные отсутствуют	2.5
10	760844.8	1311705.6	данные отсутствуют	2.5
11	760876.63	1311740.32	данные отсутствуют	2.5
12	760916.19	1311771.19	данные отсутствуют	2.5
13	760958.63	1311787.59	данные отсутствуют	2.5
14	760989.5	1311803.99	данные отсутствуют	2.5
15	761008.8	1311823.28	данные отсутствуют	2.5

Государственный регистратор		ФГИС ЕГРН
полное наименование должности	подпись	инициалы, фамилия

М.П.

Земельный участок			
(вид объекта недвижимости)			
Лист № <u> </u> Раздела 3.2	Всего листов раздела 3.2 : <u> </u>	Всего разделов: <u> </u>	Всего листов выписки: <u> </u>
14.09.2021 № 99/2021/417312089			
Кадастровый номер:		02:17:060802:21	

Сведения о характерных точках границы земельного участка				
Система координат: МСК-02, зона 1				
Зона №				
Номер точки	Координаты		Описание закрепления на местности	Средняя квадратическая погрешность определения координат характерных точек границ земельного участка, м
	X	Y		
1	2	3	4	5
16	761018.44	1311846.44	данные отсутствуют	2.5
17	760997.21	1311858.01	данные отсутствуют	2.5
18	760976.96	1311858.98	данные отсутствуют	2.5
19	760971.17	1311865.73	данные отсутствуют	2.5
20	760969.43	1311873.49	данные отсутствуют	2.5
21	760920.87	1311884.81	данные отсутствуют	2.5
22	760917.56	1312233.24	данные отсутствуют	2.5
23	760915.68	1312418.63	данные отсутствуют	2.5
24	760888.21	1312376.03	данные отсутствуют	2.5
25	760860.23	1312322.97	данные отсутствуют	2.5
26	760832.26	1312287.28	данные отсутствуют	2.5
27	760798.49	1312254.49	данные отсутствуют	2.5
28	760765.69	1312231.33	данные отсутствуют	2.5
29	760736.76	1312215.9	данные отсутствуют	2.5
30	760695.28	1312174.42	данные отсутствуют	2.5

Государственный регистратор		ФГИС ЕГРН
полное наименование должности	подпись	инициалы, фамилия

М.П.

Раздел 3.2

Выписка из Единого государственного реестра недвижимости об объекте недвижимости
Описание местоположения земельного участка

Земельный участок			
(вид объекта недвижимости)			
Лист № <u> </u> Раздела 3.2	Всего листов раздела 3.2 : <u> </u>	Всего разделов: <u> </u>	Всего листов выписки: <u> </u>
14.09.2021 № 99/2021/417312089			
Кадастровый номер:		02:17:060802:21	

Сведения о характерных точках границы земельного участка				
Система координат: МСК-02, зона 1				
Зона №				
Номер точки	Координаты		Описание закрепления на местности	Средняя квадратическая погрешность определения координат характерных точек границ земельного участка, м
	X	Y		
1	2	3	4	5
31	760670.19	1312129.08	данные отсутствуют	2.5
32	760653.79	1312105.93	данные отсутствуют	2.5
33	760647.04	1312076.02	данные отсутствуют	2.5
34	760647.04	1312053.83	данные отсутствуют	2.5
35	760583.38	1311996.92	данные отсутствуют	2.5
36	760519.7	1311946.76	данные отсутствуют	2.5
37	760502.34	1311929.39	данные отсутствуют	2.5
38	760466.65	1311890.81	данные отсутствуют	2.5
39	760441.56	1311861.87	данные отсутствуют	2.5
40	760428.06	1311825.21	данные отсутствуют	2.5
41	760415.52	1311790.48	данные отсутствуют	2.5
42	760402.98	1311784.7	данные отсутствуют	2.5
43	760379.83	1311777.94	данные отсутствуют	2.5
44	760371.15	1311772.15	данные отсутствуют	2.5
45	760358.61	1311769.26	данные отсутствуют	2.5

Государственный регистратор		ФГИС ЕГРН
полное наименование должности	подпись	инициалы, фамилия

М.П.

Земельный участок			
(вид объекта недвижимости)			
Лист № <u> </u> Раздела 3.2	Всего листов раздела 3.2 : <u> </u>	Всего разделов: <u> </u>	Всего листов выписки: <u> </u>
14.09.2021 № 99/2021/417312089			
Кадастровый номер:		02:17:060802:21	

Сведения о характерных точках границы земельного участка				
Система координат: МСК-02, зона 1				
Зона №				
Номер точки	Координаты		Описание закрепления на местности	Средняя квадратическая погрешность определения координат характерных точек границ земельного участка, м
	X	Y		
1	2	3	4	5
46	760343.17	1311773.12	данные отсутствуют	2.5
47	760332.56	1311769.26	данные отсутствуют	2.5
48	760320.98	1311755.75	данные отсутствуют	2.5
49	760312.3	1311749.97	данные отсутствуют	2.5
50	760299.76	1311754.79	данные отсутствуют	2.5
51	760279.5	1311749.01	данные отсутствуют	2.5
52	760267.93	1311740.32	данные отсутствуют	2.5
53	760250.56	1311744.18	данные отсутствуют	2.5
54	760250.56	1311764.44	данные отсутствуют	2.5
55	760260.21	1311781.81	данные отсутствуют	2.5
56	760274.68	1311791.45	данные отсутствуют	2.5
57	760288.18	1311794.34	данные отсутствуют	2.5
58	760321.92	1311797.24	данные отсутствуют	2.5
59	760343.17	1311802.06	данные отсутствуют	2.5
60	760370.18	1311827.14	данные отсутствуют	2.5

Государственный регистратор		ФГИС ЕГРН
полное наименование должности	подпись	инициалы, фамилия

М.П.

Раздел 3.2

Выписка из Единого государственного реестра недвижимости об объекте недвижимости
Описание местоположения земельного участка

Земельный участок			
(вид объекта недвижимости)			
Лист № <u> </u> Раздела 3.2	Всего листов раздела 3.2 : <u> </u>	Всего разделов: <u> </u>	Всего листов выписки: <u> </u>
14.09.2021 № 99/2021/417312089			
Кадастровый номер:		02:17:060802:21	

Сведения о характерных точках границы земельного участка				
Система координат: МСК-02, зона 1				
Зона №				
Номер точки	Координаты		Описание закрепления на местности	Средняя квадратическая погрешность определения координат характерных точек границ земельного участка, м
	X	Y		
1	2	3	4	5
61	760375	1311847.4	данные отсутствуют	2.5
62	760365.36	1311886.95	данные отсутствуют	2.5
63	760344.13	1311898.52	данные отсутствуют	2.5
64	760317.13	1311889.85	данные отсутствуют	2.5
65	760295.9	1311892.74	данные отсутствуют	2.5
66	760285.29	1311911.06	данные отсутствуют	2.5
67	760283.36	1311933.25	данные отсутствуют	2.5
68	760309.41	1311944.83	данные отсутствуют	2.5
69	760320.98	1311967.02	данные отсутствуют	2.5
70	760330.63	1311989.2	данные отсутствуют	2.5
71	760339.31	1312024.9	данные отсутствуют	2.5
72	760336.42	1312053.83	данные отсутствуют	2.5
73	760323.88	1312075.06	данные отсутствуют	2.5
74	760300.72	1312090.49	данные отсутствуют	2.5
75	760280.47	1312103.03	данные отсутствуют	2.5

Государственный регистратор		ФГИС ЕГРН
полное наименование должности	подпись	инициалы, фамилия

М.П.

Земельный участок			
(вид объекта недвижимости)			
Лист № <u> </u> Раздела 3.2	Всего листов раздела 3.2 : <u> </u>	Всего разделов: <u> </u>	Всего листов выписки: <u> </u>
14.09.2021 № 99/2021/417312089			
Кадастровый номер:		02:17:060802:21	

Сведения о характерных точках границы земельного участка				
Система координат: МСК-02, зона 1				
Зона №				
Номер точки	Координаты		Описание закрепления на местности	Средняя квадратическая погрешность определения координат характерных точек границ земельного участка, м
	X	Y		
1	2	3	4	5
76	760259.25	1312116.54	данные отсутствуют	2.5
77	760259.25	1312131.01	данные отсутствуют	2.5
78	760248.63	1312143.55	данные отсутствуют	2.5
79	760215.84	1312159.95	данные отсутствуют	2.5
80	760183.04	1312160.92	данные отсутствуют	2.5
81	760160.84	1312147.41	данные отсутствуют	2.5
82	760161.82	1312128.12	данные отсутствуют	2.5
83	760129.02	1312114.61	данные отсутствуют	2.5
84	760104.9	1312097.25	данные отсутствуют	2.5
85	760087.75	1312081.82	данные отсутствуют	2.5
86	760076.93	1312089.53	данные отсутствуют	2.5
87	760084.64	1312104	данные отсутствуют	2.5
88	760088.5	1312114.61	данные отсутствуют	2.5
89	760086.57	1312143.55	данные отсутствуют	2.5
90	760080.78	1312185.03	данные отсутствуют	2.5

Государственный регистратор		ФГИС ЕГРН
полное наименование должности	подпись	инициалы, фамилия

М.П.

Раздел 3.2

Выписка из Единого государственного реестра недвижимости об объекте недвижимости
Описание местоположения земельного участка

Земельный участок			
(вид объекта недвижимости)			
Лист № <u> </u> Раздела 3.2	Всего листов раздела 3.2 : <u> </u>	Всего разделов: <u> </u>	Всего листов выписки: <u> </u>
14.09.2021 № 99/2021/417312089			
Кадастровый номер:		02:17:060802:21	

Сведения о характерных точках границы земельного участка				
Система координат: МСК-02, зона 1				
Зона №				
Номер точки	Координаты		Описание закрепления на местности	Средняя квадратическая погрешность определения координат характерных точек границ земельного участка, м
	X	Y		
1	2	3	4	5
91	760063.41	1312222.66	данные отсутствуют	2.5
92	760043.16	1312245.8	данные отсутствуют	2.5
93	760008.43	1312250.63	данные отсутствуют	2.5
94	759995.89	1312260.27	данные отсутствуют	2.5
95	759988.18	1312274.74	данные отсутствуют	2.5
96	759960.96	1312287.67	данные отсутствуют	0.5
97	759840.83	1312230.85	данные отсутствуют	0.5
98	759804.85	1312215.39	данные отсутствуют	0.5
99	759696.16	1312163.42	данные отсутствуют	0.5
100	759622.67	1312128.79	данные отсутствуют	0.5
101	759521.14	1312082.17	данные отсутствуют	0.5
102	759453.47	1312051.98	данные отсутствуют	0.5
103	759420.95	1312039.7	данные отсутствуют	0.5
104	759388.2	1312030.63	данные отсутствуют	0.5
105	759348.85	1312023.18	данные отсутствуют	0.5

Государственный регистратор		ФГИС ЕГРН
полное наименование должности	подпись	инициалы, фамилия

М.П.

Выписка из Единого государственного реестра недвижимости об объекте недвижимости
Описание местоположения земельного участка

Земельный участок			
(вид объекта недвижимости)			
Лист № <u> </u> Раздела 3.2	Всего листов раздела 3.2 : <u> </u>	Всего разделов: <u> </u>	Всего листов выписки: <u> </u>
14.09.2021 № 99/2021/417312089			
Кадастровый номер:		02:17:060802:21	

Сведения о характерных точках границы земельного участка				
Система координат: МСК-02, зона 1				
Зона №				
Номер точки	Координаты		Описание закрепления на местности	Средняя квадратическая погрешность определения координат характерных точек границ земельного участка, м
	X	Y		
1	2	3	4	5
106	759303.89	1312018.59	данные отсутствуют	0.5
107	759279.88	1312014.52	данные отсутствуют	0.5
108	759274.57	1312010.13	данные отсутствуют	0.5
109	759274.96	1312008.61	данные отсутствуют	0.5
110	759424.81	1311870.55	данные отсутствуют	2.5
111	759577.22	1311723.54	данные отсутствуют	0.5
112	759583.37	1311717.89	данные отсутствуют	0.5
113	759675.35	1311633.4	данные отсутствуют	0.5
114	759737.13	1311576.45	данные отсутствуют	0.5
115	759758.08	1311557.24	данные отсутствуют	0.5
116	759852.16	1311474.07	данные отсутствуют	2.5
117	759958.27	1311375.69	данные отсутствуют	2.5
118	760047.02	1311293.69	данные отсутствуют	2.5
119	760066.31	1311290.79	данные отсутствуют	2.5
120	760081.75	1311275.36	данные отсутствуют	2.5

Государственный регистратор		ФГИС ЕГРН
полное наименование должности	подпись	инициалы, фамилия

М.П.

Раздел 3.2

Выписка из Единого государственного реестра недвижимости об объекте недвижимости
Описание местоположения земельного участка

Земельный участок			
(вид объекта недвижимости)			
Лист № <u> </u> Раздела 3.2	Всего листов раздела 3.2 : <u> </u>	Всего разделов: <u> </u>	Всего листов выписки: <u> </u>
14.09.2021 № 99/2021/417312089			
Кадастровый номер:		02:17:060802:21	

Сведения о характерных точках границы земельного участка				
Система координат: МСК-02, зона 1				
Зона №				
Номер точки	Координаты		Описание закрепления на местности	Средняя квадратическая погрешность определения координат характерных точек границ земельного участка, м
	X	Y		
1	2	3	4	5
121	760102	1311231.95	данные отсутствуют	2.5
122	760108.75	1311204.93	данные отсутствуют	2.5
123	760107.63	1311198.94	данные отсутствуют	0.5
124	760108.2	1311197.7	данные отсутствуют	0.5
125	760144.68	1311093.77	данные отсутствуют	0.5
126	760157.95	1311069.88	данные отсутствуют	2.5
127	760188.82	1311002.36	данные отсутствуют	2.5
128	760224.52	1310962.81	данные отсутствуют	2.5
129	760248.63	1310971.49	данные отсутствуют	2.5
130	760260.21	1310987.89	данные отсутствуют	2.5
131	760292.04	1311025.51	данные отсутствуют	2.5
132	760334.49	1311068.92	данные отсутствуют	2.5
133	760369.22	1311096.89	данные отсутствуют	2.5
134	760388.51	1311123.91	данные отсутствуют	2.5
135	760423.24	1311194.32	данные отсутствуют	2.5

Государственный регистратор		ФГИС ЕГРН
полное наименование должности	подпись	инициалы, фамилия

М.П.

Выписка из Единого государственного реестра недвижимости об объекте недвижимости
Описание местоположения земельного участка

Земельный участок			
<small>(вид объекта недвижимости)</small>			
Лист № ___	Раздела 3.2	Всего листов раздела 3.2 : ___	Всего разделов: ___
14.09.2021 № 99/2021/417312089		Всего листов выписки: ___	
Кадастровый номер:		02:17:060802:21	

Сведения о характерных точках границы земельного участка				
Система координат: МСК-02, зона 1				
Зона №				
Номер точки	Координаты		Описание закрепления на местности	Средняя квадратическая погрешность определения координат характерных точек границ земельного участка, м
	X	Y		
1	2	3	4	5
136	760460.86	1311244.49	данные отсутствуют	2.5

Государственный регистратор		ФГИС ЕГРН
полное наименование должности	подпись	инициалы, фамилия

М.П.

Выписка из Единого государственного реестра недвижимости об объекте недвижимости

Сведения о характеристиках объекта недвижимости

На основании запроса от 10.11.2021 г., поступившего на рассмотрение 10.11.2021 г., сообщаем, что согласно записям Единого государственного реестра недвижимости:

Земельный участок			
(вид объекта недвижимости)			
Лист № ____ Раздела 1	Всего листов раздела 1 : ____	Всего разделов: ____	Всего листов выписки: ____
10.11.2021 № 99/2021/429616187			
Кадастровый номер:		02:17:060802:26	

Номер кадастрового квартала:	02:17:060802
Дата присвоения кадастрового номера:	10.12.2007
Ранее присвоенный государственный учетный номер:	данные отсутствуют
Адрес:	установлено относительно ориентира, расположенного в границах участка. Почтовый адрес ориентира: Республика Башкортостан, р-н. Бураевский, с/с. Вострецовский
Площадь:	1918 кв. м
Кадастровая стоимость, руб.:	4871.72
Кадастровые номера расположенных в пределах земельного участка объектов недвижимости:	данные отсутствуют
Кадастровые номера объектов недвижимости, из которых образован объект недвижимости:	02:17:060802:1
Кадастровые номера образованных объектов недвижимости:	02:17:000000:1148, 02:17:060802:40
Сведения о включении объекта недвижимости в состав предприятия как имущественного комплекса:	

Государственный регистратор		ФГИС ЕГРН
полное наименование должности	подпись	инициалы, фамилия

М.П.

Раздел 1

Выписка из Единого государственного реестра недвижимости об объекте недвижимости

Сведения о характеристиках объекта недвижимости

Земельный участок			
(вид объекта недвижимости)			
Лист № ____ Раздела 1	Всего листов раздела 1 : ____	Всего разделов: ____	Всего листов выписки: ____
10.11.2021 № 99/2021/429616187			
Кадастровый номер:		02:17:060802:26	

Категория земель:	Земли сельскохозяйственного назначения
Виды разрешенного использования:	Для возделывания сельскохозяйственных культур
Сведения о кадастровом инженере:	Вахитова Лилия Гимазетдиновна №02-10-121
Сведения о лесах, водных объектах и об иных природных объектах, расположенных в пределах земельного участка:	данные отсутствуют
Сведения о том, что земельный участок полностью или частично расположен в границах зоны с особыми условиями использования территории или территории объекта культурного наследия	данные отсутствуют
Сведения о том, что земельный участок расположен в границах особой экономической зоны, территории опережающего социально-экономического развития, зоны территориального развития в Российской Федерации, игорной зоны:	данные отсутствуют
Сведения о том, что земельный участок расположен в границах особо охраняемой природной территории, охотничьих угодий, лесничеств, лесопарков:	данные отсутствуют
Сведения о результатах проведения государственного земельного надзора:	данные отсутствуют
Сведения о расположении земельного участка в границах территории, в отношении которой утвержден проект межевания территории:	данные отсутствуют

Государственный регистратор		ФГИС ЕГРН
полное наименование должности	подпись	инициалы, фамилия

М.П.

Земельный участок			
(вид объекта недвижимости)			
Лист № ____ Раздела 1	Всего листов раздела 1 : ____	Всего разделов: ____	Всего листов выписки: ____
10.11.2021 № 99/2021/429616187			
Кадастровый номер:		02:17:060802:26	
Условный номер земельного участка:	данные отсутствуют		
Сведения о принятии акта и (или) заключении договора, предусматривающих предоставление в соответствии с земельным законодательством исполнительным органом государственной власти или органом местного самоуправления находящегося в государственной или муниципальной собственности земельного участка для строительства наемного дома социального использования или наемного дома коммерческого использования:	данные отсутствуют		
Сведения о том, что земельный участок или земельные участки образованы на основании решения об изъятии земельного участка и (или) расположенного на нем объекта недвижимости для государственных или муниципальных нужд:	данные отсутствуют		
Сведения о том, что земельный участок образован из земель или земельного участка, государственная собственность на которые не разграничена:	данные отсутствуют		
Сведения о наличии земельного спора о местоположении границ земельных участков:	данные отсутствуют		
Статус записи об объекте недвижимости:	Сведения об объекте недвижимости имеют статус "актуальные, ранее учтенные"		
Особые отметки:	Граница земельного участка не установлена в соответствии с требованиями земельного законодательства. Из объекта недвижимости образованы объекты недвижимости с кадастровыми номерами: 02:17:060802:40, сведения о которых носят временный характер. Сведения необходимые для заполнения раздела 2 отсутствуют. Сведения необходимые для заполнения раздела 4 отсутствуют.		
Получатель выписки:	Рачкова Елена Сергеевна		

Государственный регистратор		ФГИС ЕГРН
полное наименование должности	подпись	инициалы, фамилия

М.П.

Раздел 2


Выписка из Единого государственного реестра недвижимости об объекте недвижимости
Сведения о зарегистрированных правах

Государственный регистратор		ФГИС ЕГРН
полное наименование должности	подпись	инициалы, фамилия

М.П.

Выписка из Единого государственного реестра недвижимости об объекте недвижимости
Описание местоположения земельного участка

Земельный участок			
<small>(вид объекта недвижимости)</small>			
Лист № ___ Раздела 3	Всего листов раздела 3 : ___	Всего разделов: ___	Всего листов выписки: ___
10.11.2021 № 99/2021/429616187			
Кадастровый номер:		02:17:060802:26	

План (чертеж, схема) земельного участка			
			
Масштаб 1: данные отсутствуют	Условные обозначения:		

Государственный регистратор		ФГИС ЕГРН
полное наименование должности	подпись	инициалы, фамилия

М.П.

Раздел 3.1

Выписка из Единого государственного реестра недвижимости об объекте недвижимости
Описание местоположения земельного участка

Земельный участок			
<small>(вид объекта недвижимости)</small>			
Лист № ___ Раздела 3.1	Всего листов раздела 3.1 : ___	Всего разделов: ___	Всего листов выписки: ___
10.11.2021 № 99/2021/429616187			
Кадастровый номер:		02:17:060802:26	

Описание местоположения границ земельного участка							
Номер п/п	Номер точки		Дирекционный угол	Горизонтальное проложение, м	Описание закрепления на местности	Кадастровые номера смежных участков	Сведения об адресах правообладателей смежных земельных участков
	начальная	конечная					
1	2	3	4	5	6	7	8
1	1	2	данные отсутствуют	данные отсутствуют	данные отсутствуют	данные отсутствуют	данные отсутствуют
2	2	3	данные отсутствуют	данные отсутствуют	данные отсутствуют	данные отсутствуют	данные отсутствуют
3	3	4	данные отсутствуют	данные отсутствуют	данные отсутствуют	данные отсутствуют	данные отсутствуют
4	4	5	данные отсутствуют	данные отсутствуют	данные отсутствуют	данные отсутствуют	данные отсутствуют
5	5	6	данные отсутствуют	данные отсутствуют	данные отсутствуют	данные отсутствуют	данные отсутствуют
6	6	7	данные отсутствуют	данные отсутствуют	данные отсутствуют	данные отсутствуют	данные отсутствуют
7	7	1	данные отсутствуют	данные отсутствуют	данные отсутствуют	данные отсутствуют	данные отсутствуют

Государственный регистратор		ФГИС ЕГРН
полное наименование должности	подпись	инициалы, фамилия

М.П.

Земельный участок			
(вид объекта недвижимости)			
Лист №	Раздела 3.2	Всего листов раздела 3.2 : ____	Всего разделов: ____
Всего листов выписки: ____			
10.11.2021 № 99/2021/429616187			
Кадастровый номер:		02:17:060802:26	

Сведения о характерных точках границы земельного участка				
Система координат				
Зона №				
Номер точки	Координаты		Описание закрепления на местности	Средняя квадратическая погрешность определения координат характерных точек границ земельного участка, м
	X	Y		
1	2	3	4	5
1	761460.1	1309451.17	данные отсутствуют	данные отсутствуют
2	761597.72	1309503	данные отсутствуют	данные отсутствуют
3	761605.09	1309513.92	данные отсутствуют	данные отсутствуют
4	761609	1309519.83	данные отсутствуют	данные отсутствуют
5	761674.81	1309609.82	данные отсутствуют	данные отсутствуют
6	761697.82	1309639.62	данные отсутствуют	данные отсутствуют
7	761663.3	1309640.51	данные отсутствуют	данные отсутствуют
8	761475.92	1309641.4	данные отсутствуют	данные отсутствуют
9	761341.67	1309637.26	данные отсутствуют	данные отсутствуют
10	761358.79	1309693.2	данные отсутствуют	данные отсутствуют
11	761332.98	1309721.82	Закрепление отсутствует	2.5
12	761246.88	1309607.98	Закрепление отсутствует	2.5
13	761344.66	1309541.44	Закрепление отсутствует	2.5
14	761406.75	1309435.29	Закрепление отсутствует	2.5
15	761101.38	1311685.93	данные отсутствуют	данные отсутствуют

Государственный регистратор		ФГИС ЕГРН
полное наименование должности	подпись	инициалы, фамилия

М.П.

Раздел 3.2

Выписка из Единого государственного реестра недвижимости об объекте недвижимости
Описание местоположения земельного участка

Земельный участок			
(вид объекта недвижимости)			
Лист №	Раздела 3.2	Всего листов раздела 3.2 : ____	Всего разделов: ____
Всего листов выписки: ____			
10.11.2021 № 99/2021/429616187			
Кадастровый номер:		02:17:060802:26	

Сведения о характерных точках границы земельного участка				
Система координат				
Зона №				
Номер точки	Координаты		Описание закрепления на местности	Средняя квадратическая погрешность определения координат характерных точек границ земельного участка, м
	X	Y		
1	2	3	4	5
16	761104.65	1311699.46	данные отсутствуют	данные отсутствуют
17	761116.99	1311745.49	данные отсутствуют	данные отсутствуют
18	761115.56	1311756.88	данные отсутствуют	данные отсутствуют
19	761112.76	1311757.7	данные отсутствуют	данные отсутствуют
20	761071.64	1311748.85	данные отсутствуют	данные отсутствуют
21	760988.8	1311731.05	данные отсутствуют	данные отсутствуют
22	760936.87	1311697.4	данные отсутствуют	данные отсутствуют
23	760898.11	1311645.88	данные отсутствуют	данные отсутствуют
24	761081.69	1311642.54	данные отсутствуют	данные отсутствуют
25	761615.05	1309493.37	Закрепление отсутствует	2.5
26	761737.22	1309645.59	Закрепление отсутствует	2.5
27	761390.73	1309657.61	Закрепление отсутствует	2.5

Государственный регистратор		ФГИС ЕГРН
полное наименование должности	подпись	инициалы, фамилия

М.П.

Выписка из Единого государственного реестра недвижимости об объекте недвижимости

Сведения о характеристиках объекта недвижимости

На основании запроса от 14.09.2021 г., поступившего на рассмотрение 14.09.2021 г., сообщаем, что согласно записям Единого государственного реестра недвижимости:

Земельный участок			
(вид объекта недвижимости)			
Лист № ____ Раздела 1	Всего листов раздела 1 : ____	Всего разделов: ____	Всего листов выписки: ____
14.09.2021 № 99/2021/417316029			
Кадастровый номер:		02:17:060802:34	

Номер кадастрового квартала:	02:17:060802
Дата присвоения кадастрового номера:	10.01.2008
Ранее присвоенный государственный учетный номер:	данные отсутствуют
Адрес:	установлено относительно ориентира, расположенного в границах участка. Почтовый адрес ориентира: Республика Башкортостан, Бураевский р-н, с/с Вострецовский
Площадь:	29994 кв. м
Кадастровая стоимость, руб.:	50989.8
Кадастровые номера расположенных в пределах земельного участка объектов недвижимости:	данные отсутствуют
Кадастровые номера объектов недвижимости, из которых образован объект недвижимости:	данные отсутствуют
Кадастровые номера образованных объектов недвижимости:	данные отсутствуют
Сведения о включении объекта недвижимости в состав предприятия как имущественного комплекса:	

Государственный регистратор		ФГИС ЕГРН
полное наименование должности	подпись	инициалы, фамилия

М.П.

Раздел 1

Выписка из Единого государственного реестра недвижимости об объекте недвижимости

Сведения о характеристиках объекта недвижимости

Земельный участок			
(вид объекта недвижимости)			
Лист № ____ Раздела 1	Всего листов раздела 1 : ____	Всего разделов: ____	Всего листов выписки: ____
14.09.2021 № 99/2021/417316029			
Кадастровый номер:		02:17:060802:34	

Категория земель:	Земли сельскохозяйственного назначения
Виды разрешенного использования:	для сенокосения
Сведения о кадастровом инженере:	данные отсутствуют
Сведения о лесах, водных объектах и об иных природных объектах, расположенных в пределах земельного участка:	данные отсутствуют
Сведения о том, что земельный участок полностью или частично расположен в границах зоны с особыми условиями использования территории или территории объекта культурного наследия	данные отсутствуют
Сведения о том, что земельный участок расположен в границах особой экономической зоны, территории опережающего социально-экономического развития, зоны территориального развития в Российской Федерации, игровой зоны:	данные отсутствуют
Сведения о том, что земельный участок расположен в границах особо охраняемой природной территории, охотничьих угодий, лесничеств, лесопарков:	данные отсутствуют
Сведения о результатах проведения государственного земельного надзора:	данные отсутствуют
Сведения о расположении земельного участка в границах территории, в отношении которой утвержден проект межевания территории:	данные отсутствуют

Государственный регистратор		ФГИС ЕГРН
полное наименование должности	подпись	инициалы, фамилия

М.П.

Сведения о характеристиках объекта недвижимости

Земельный участок			
(вид объекта недвижимости)			
Лист № ____ Раздела 1	Всего листов раздела 1 : ____	Всего разделов: ____	Всего листов выписки: ____
14.09.2021 № 99/2021/417316029			
Кадастровый номер:		02:17:060802:34	
Условный номер земельного участка:	данные отсутствуют		
Сведения о принятии акта и (или) заключении договора, предусматривающих предоставление в соответствии с земельным законодательством исполнительным органом государственной власти или органом местного самоуправления находящегося в государственной или муниципальной собственности земельного участка для строительства наемного дома социального использования или наемного дома коммерческого использования:	данные отсутствуют		
Сведения о том, что земельный участок или земельные участки образованы на основании решения об изъятии земельного участка и (или) расположенного на нем объекта недвижимости для государственных или муниципальных нужд:	данные отсутствуют		
Сведения о том, что земельный участок образован из земель или земельного участка, государственная собственность на которые не разграничена:	данные отсутствуют		
Сведения о наличии земельного спора о местоположении границ земельных участков:	данные отсутствуют		
Статус записи об объекте недвижимости:	Сведения об объекте недвижимости имеют статус "актуальные, ранее учтенные"		
Особые отметки:	Граница земельного участка не установлена в соответствии с требованиями земельного законодательства. Сведения о видах разрешенного использования имеют статус «Актуальные незасвидетельствованные». Право (ограничение права, обременение объекта недвижимости) зарегистрировано на данный объект недвижимости с видами разрешенного использования «Для сельскохозяйственного производства». Сведения необходимые для заполнения раздела 3.1 отсутствуют. Сведения необходимые для заполнения раздела 4 отсутствуют. Сведения необходимые для заполнения раздела 4.1 отсутствуют. Сведения необходимые для заполнения раздела 4.2 отсутствуют.		
Получатель выписки:	Рачкова Елена Сергеевна		
Государственный регистратор		ФГИС ЕГРН	
полное наименование должности	подпись	инициалы, фамилия	

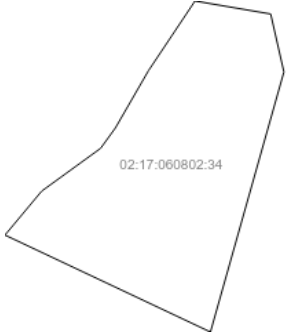
М.П.

Земельный участок	
(вид объекта недвижимости)	
Лист № __ Раздела <u>2</u>	Всего листов раздела <u>2</u> : __
Всего разделов: __	
Всего листов выписки: __	
14.09.2021 № 99/2021/417316029	
Кадастровый номер: 02:17:060802:34	
1. Правообладатель (правообладатели):	1.1. данные о правообладателе отсутствуют
2. Вид, номер и дата государственной регистрации права:	2.1. не зарегистрировано
Ограничение прав и обременение объекта недвижимости:	
3. 3.1.1. вид:	Аренда, весь объект
дата государственной регистрации:	22.03.2010
номер государственной регистрации:	02-04-30/001/2010-525
срок, на который установлено ограничение прав и обременение объекта недвижимости:	с 09.02.2010 по 10.02.2018
лицо, в пользу которого установлено ограничение прав и обременение объекта недвижимости:	Габдулхаков Илдус Мухтарамович
основание государственной регистрации:	Договор аренды находящегося в государственной собственности земельного участка от 15.02.2010 №039-2010, дата регистрации 22.03.2010, №02-04-30/001/2010-525
4. Договоры участия в долевом строительстве:	не зарегистрировано
5. Заявленные в судебном порядке права требования:	данные отсутствуют
6. Сведения о возражении в отношении зарегистрированного права:	данные отсутствуют
7. Сведения о наличии решения об изъятии объекта недвижимости для государственных и муниципальных нужд:	данные отсутствуют
8. Сведения о невозможности государственной регистрации без личного участия правообладателя или его законного представителя:	
9. Правопритязания и сведения о наличии поступивших, но не рассмотренных заявлений о проведении государственной регистрации права (перехода, прекращения права), ограничения права или обременения объекта недвижимости, сделки в отношении объекта недвижимости:	данные отсутствуют
10. Сведения об осуществлении государственной регистрации сделки, права, ограничения права без необходимого в силу закона согласия третьего лица, органа:	данные отсутствуют
11. Сведения о невозможности государственной регистрации перехода, прекращения, ограничения права на земельный участок из земель сельскохозяйственного назначения:	

Государственный регистратор		ФГИС ЕГРН
полное наименование должности	подпись	инициалы, фамилия

М.П.

Земельный участок			
(вид объекта недвижимости)			
Лист № __ Раздела <u>3</u>	Всего листов раздела <u>3</u> : __	Всего разделов: __	Всего листов выписки: __
14.09.2021 № 99/2021/417316029			
Кадастровый номер:		02:17:060802:34	

План (чертеж, схема) земельного участка			
			
Масштаб 1: данные отсутствуют	Условные обозначения:		

Государственный регистратор		ФГИС ЕГРН
полное наименование должности	подпись	инициалы, фамилия

М.П.

Земельный участок			
(вид объекта недвижимости)			
Лист № __ Раздела <u>3.2</u>	Всего листов раздела <u>3.2</u> : __	Всего разделов: __	Всего листов выписки: __
14.09.2021 № 99/2021/417316029			
Кадастровый номер:		02:17:060802:34	

Сведения о характерных точках границы земельного участка				
Система координат: МСК-02, зона 1				
Зона №				
Номер точки	Координаты		Описание закрепления на местности	Средняя квадратическая погрешность определения координат характерных точек границ земельного участка, м
	X	Y		
1	2	3	4	5
1	760790.31	1311661.43	данные отсутствуют	0.3
2	760825.33	1311690.76	данные отсутствуют	0.3
3	760859.37	1311737.81	данные отсутствуют	0.3
4	760875.69	1311749.67	данные отсутствуют	0.3
5	760921.23	1311776.06	данные отсутствуют	0.3
6	760976.75	1311813.24	данные отсутствуют	0.3
7	760966.4	1311873.7	данные отсутствуют	0.3
8	760920.23	1311884.26	данные отсутствуют	0.3
9	760713.12	1311825.57	данные отсутствуют	0.3

Государственный регистратор		ФГИС ЕГРН
полное наименование должности	подпись	инициалы, фамилия

М.П.

Выписка из Единого государственного реестра недвижимости об объекте недвижимости

Сведения о характеристиках объекта недвижимости

На основании запроса от 10.11.2021 г., поступившего на рассмотрение 10.11.2021 г., сообщаем, что согласно записям Единого государственного реестра недвижимости:

Земельный участок			
(вид объекта недвижимости)			
Лист № ____ Раздела 1	Всего листов раздела 1 : ____	Всего разделов: ____	Всего листов выписки: ____
10.11.2021 № 99/2021/429616934			
Кадастровый номер:		02:17:060802:35	

Номер кадастрового квартала:	02:17:060802
Дата присвоения кадастрового номера:	17.03.2007
Ранее присвоенный государственный учетный номер:	Иной номер: 02:17:060802:14
Адрес:	установлено относительно ориентира, расположенного в границах участка. Почтовый адрес ориентира: Республика Башкортостан, р-н. Бураевский, с/с. Вострецовский
Площадь:	295034 кв. м
Кадастровая стоимость, руб.:	749386.36
Кадастровые номера расположенных в пределах земельного участка объектов недвижимости:	данные отсутствуют
Кадастровые номера объектов недвижимости, из которых образован объект недвижимости:	данные отсутствуют
Кадастровые номера образованных объектов недвижимости:	данные отсутствуют
Сведения о включении объекта недвижимости в состав предприятия как имущественного комплекса:	

Государственный регистратор		ФГИС ЕГРН
полное наименование должности	подпись	инициалы, фамилия

М.П.

Раздел 1

Выписка из Единого государственного реестра недвижимости об объекте недвижимости

Сведения о характеристиках объекта недвижимости

Земельный участок			
(вид объекта недвижимости)			
Лист № ____ Раздела 1	Всего листов раздела 1 : ____	Всего разделов: ____	Всего листов выписки: ____
10.11.2021 № 99/2021/429616934			
Кадастровый номер:		02:17:060802:35	

Категория земель:	Земли сельскохозяйственного назначения
Виды разрешенного использования:	для сельскохозяйственной деятельности
Сведения о кадастровом инженере:	данные отсутствуют
Сведения о лесах, водных объектах и об иных природных объектах, расположенных в пределах земельного участка:	данные отсутствуют
Сведения о том, что земельный участок полностью или частично расположен в границах зоны с особыми условиями использования территории или территории объекта культурного наследия	данные отсутствуют
Сведения о том, что земельный участок расположен в границах особой экономической зоны, территории опережающего социально-экономического развития, зоны территориального развития в Российской Федерации, игорной зоны:	данные отсутствуют
Сведения о том, что земельный участок расположен в границах особо охраняемой природной территории, охотничьих угодий, лесничеств, лесопарков:	данные отсутствуют
Сведения о результатах проведения государственного земельного надзора:	данные отсутствуют
Сведения о расположении земельного участка в границах территории, в отношении которой утвержден проект межевания территории:	данные отсутствуют

Государственный регистратор		ФГИС ЕГРН
полное наименование должности	подпись	инициалы, фамилия

М.П.

Земельный участок			
(вид объекта недвижимости)			
Лист № ____ Раздела 1	Всего листов раздела 1 : ____	Всего разделов: ____	Всего листов выписки: ____
10.11.2021 № 99/2021/429616934			
Кадастровый номер:		02:17:060802:35	

Условный номер земельного участка:	данные отсутствуют
Сведения о принятии акта и (или) заключении договора, предусматривающих предоставление в соответствии с земельным законодательством исполнительным органом государственной власти или органом местного самоуправления находящегося в государственной или муниципальной собственности земельного участка для строительства наемного дома социального использования или наемного дома коммерческого использования:	данные отсутствуют
Сведения о том, что земельный участок или земельные участки образованы на основании решения об изъятии земельного участка и (или) расположенного на нем объекта недвижимости для государственных или муниципальных нужд:	данные отсутствуют
Сведения о том, что земельный участок образован из земель или земельного участка, государственная собственность на которые не разграничена:	данные отсутствуют
Сведения о наличии земельного спора о местоположении границ земельных участков:	данные отсутствуют
Статус записи об объекте недвижимости:	Сведения об объекте недвижимости имеют статус "актуальные, ранее учтенные"
Особые отметки:	Граница земельного участка не установлена в соответствии с требованиями земельного законодательства. Сведения необходимые для заполнения раздела 2 отсутствуют. Сведения необходимые для заполнения раздела 3.1 отсутствуют. Сведения необходимые для заполнения раздела 4 отсутствуют.
Получатель выписки:	Рачкова Елена Сергеевна

Государственный регистратор		ФГИС ЕГРН
полное наименование должности	подпись	инициалы, фамилия

М.П.


Раздел 2

Государственный регистратор		ФГИС ЕГРН
полное наименование должности	подпись	инициалы, фамилия

М.П.

Выписка из Единого государственного реестра недвижимости об объекте недвижимости
Описание местоположения земельного участка

Земельный участок			
<small>(вид объекта недвижимости)</small>			
Лист № <u> </u> Раздела 3	Всего листов раздела 3 : <u> </u>	Всего разделов: <u> </u>	Всего листов выписки: <u> </u>
10.11.2021 № 99/2021/429616934			
Кадастровый номер:		02:17:060802:35	

План (чертеж, схема) земельного участка			
			
Масштаб 1: данные отсутствуют	Условные обозначения:		

Государственный регистратор		ФГИС ЕГРН
полное наименование должности	подпись	инициалы, фамилия

М.П.

Раздел 3.2

Выписка из Единого государственного реестра недвижимости об объекте недвижимости
Описание местоположения земельного участка

Земельный участок			
<small>(вид объекта недвижимости)</small>			
Лист № <u> </u> Раздела 3.2	Всего листов раздела 3.2 : <u> </u>	Всего разделов: <u> </u>	Всего листов выписки: <u> </u>
10.11.2021 № 99/2021/429616934			
Кадастровый номер:		02:17:060802:35	

Сведения о характерных точках границы земельного участка				
Система координат				
Зона №				
Номер точки	Координаты		Описание закрепления на местности	Средняя квадратическая погрешность определения координат характерных точек границ земельного участка, м
	X	Y		
1	2	3	4	5
1	761411.59	1312011.49	данные отсутствуют	данные отсутствуют
2	761414.49	1312014.11	данные отсутствуют	данные отсутствуют
3	761464.96	1312067.5	данные отсутствуют	данные отсутствуют
4	761491.91	1312092	данные отсутствуют	данные отсутствуют
5	761477.76	1312082.1	данные отсутствуют	данные отсутствуют
6	761449.19	1312055.51	данные отсутствуют	данные отсутствуют
7	761241.39	1312003.63	данные отсутствуют	данные отсутствуют
8	761259.27	1312008.46	данные отсутствуют	данные отсутствуют
9	761296.37	1312034.89	данные отсутствуют	данные отсутствуют
10	761321.19	1312058.52	данные отсутствуют	данные отсутствуют
11	761355.22	1312098.82	данные отсутствуют	данные отсутствуют
12	761377.04	1312096.4	данные отсутствуют	данные отсутствуют
13	761425.61	1312114.31	данные отсутствуют	данные отсутствуют
14	761465.8	1312144.4	данные отсутствуют	данные отсутствуют
15	761498.25	1312185.46	данные отсутствуют	данные отсутствуют

Государственный регистратор		ФГИС ЕГРН
полное наименование должности	подпись	инициалы, фамилия

М.П.

Земельный участок			
(вид объекта недвижимости)			
Лист №	Раздела 3.2	Всего листов раздела 3.2 : ____	Всего разделов: ____
10.11.2021 № 99/2021/429616934		Всего листов выписки: ____	
Кадастровый номер:		02:17:060802:35	

Сведения о характерных точках границы земельного участка				
Система координат				
Зона №				
Номер точки	Координаты		Описание закрепления на местности	Средняя квадратическая погрешность определения координат характерных точек границ земельного участка, м
	X	Y		
1	2	3	4	5
16	761448.52	1312143.4	данные отсутствуют	данные отсутствуют
17	761368.77	1312124.8	данные отсутствуют	данные отсутствуют
18	761259.61	1312105.95	данные отсутствуют	данные отсутствуют
19	761250.4	1312102.27	данные отсутствуют	данные отсутствуют
20	761224.42	1312101.19	данные отсутствуют	данные отсутствуют
21	761168.83	1312095.07	данные отсутствуют	данные отсутствуют
22	761168.02	1312061.01	данные отсутствуют	данные отсутствуют
23	761288.62	1312100.62	данные отсутствуют	данные отсутствуют
24	761306.62	1312086.22	данные отсутствуют	данные отсутствуют
25	761223.82	1312034.01	данные отсутствуют	данные отсутствуют
26	761223.82	1312012.41	данные отсутствуют	данные отсутствуют
27	761775.97	1312494.88	данные отсутствуют	данные отсутствуют
28	761821.17	1312548.05	данные отсутствуют	данные отсутствуют
29	761829.94	1312561.21	данные отсутствуют	данные отсутствуют
30	761854.81	1312586.08	данные отсутствуют	данные отсутствуют

Государственный регистратор		ФГИС ЕГРН
полное наименование должности	подпись	инициалы, фамилия

М.П.

Раздел 3.2

Выписка из Единого государственного реестра недвижимости об объекте недвижимости
Описание местоположения земельного участка

Земельный участок			
(вид объекта недвижимости)			
Лист №	Раздела 3.2	Всего листов раздела 3.2 : ____	Всего разделов: ____
10.11.2021 № 99/2021/429616934		Всего листов выписки: ____	
Кадастровый номер:		02:17:060802:35	

Сведения о характерных точках границы земельного участка				
Система координат				
Зона №				
Номер точки	Координаты		Описание закрепления на местности	Средняя квадратическая погрешность определения координат характерных точек границ земельного участка, м
	X	Y		
1	2	3	4	5
31	761852.36	1312605.21	данные отсутствуют	данные отсутствуют
32	761839.38	1312589.31	данные отсутствуют	данные отсутствуют
33	761837.84	1312569.28	данные отсутствуют	данные отсутствуют
34	761837.62	1312569.31	данные отсутствуют	данные отсутствуют
35	761829.73	1312561.42	данные отсутствуют	данные отсутствуют
36	761824.44	1312553.5	данные отсутствуют	данные отсутствуют
37	761824.57	1312553.25	данные отсутствуют	данные отсутствуют
38	761787.39	1312526.41	данные отсутствуют	данные отсутствуют
39	761775.49	1312509.18	данные отсутствуют	данные отсутствуют
40	761958.52	1312739.63	данные отсутствуют	данные отсутствуют
41	761959.04	1312738.27	данные отсутствуют	данные отсутствуют
42	761977.54	1312727.01	данные отсутствуют	данные отсутствуют
43	761980.59	1312719.5	данные отсутствуют	данные отсутствуют
44	761989.39	1312737.49	данные отсутствуют	данные отсутствуют
45	762041.33	1312775.52	данные отсутствуют	данные отсутствуют

Государственный регистратор		ФГИС ЕГРН
полное наименование должности	подпись	инициалы, фамилия

М.П.

Выписка из Единого государственного реестра недвижимости об объекте недвижимости
Описание местоположения земельного участка

Земельный участок			
(вид объекта недвижимости)			
Лист №	Раздела 3.2	Всего листов раздела 3.2 : ____	Всего разделов: ____
Всего листов выписки: ____			
10.11.2021 № 99/2021/429616934			
Кадастровый номер:		02:17:060802:35	

Сведения о характерных точках границы земельного участка				
Система координат				
Зона №				
Номер точки	Координаты		Описание закрепления на местности	Средняя квадратическая погрешность определения координат характерных точек границ земельного участка, м
	X	Y		
1	2	3	4	5
46	762064	1312776.98	данные отсутствуют	данные отсутствуют
47	762145.19	1312797.46	данные отсутствуют	данные отсутствуют
48	762165.67	1312801.85	данные отсутствуют	данные отсутствуют
49	762175.18	1312753.58	данные отсутствуют	данные отсутствуют
50	762213.94	1312766.74	данные отсутствуют	данные отсутствуют
51	762193.46	1312801.85	данные отсутствуют	данные отсутствуют
52	762229.3	1312814.29	данные отсутствуют	данные отсутствуют
53	762235.15	1312849.4	данные отсутствуют	данные отсутствуют
54	762246.12	1312868.41	данные отсутствуют	данные отсутствуют
55	762310.86	1312802.58	данные отсутствуют	данные отсутствуют
56	762354.74	1312812.82	данные отсутствуют	данные отсутствуют
57	762370.1	1312838.79	данные отсутствуют	данные отсутствуют
58	762322.56	1312860.37	данные отсутствуют	данные отсутствуют
59	762358.4	1312915.95	данные отсутствуют	данные отсутствуют
60	762336.82	1312931.31	данные отсутствуют	данные отсутствуют

Государственный регистратор		ФГИС ЕГРН
полное наименование должности	подпись	инициалы, фамилия

М.П.

Раздел 3.2

Выписка из Единого государственного реестра недвижимости об объекте недвижимости
Описание местоположения земельного участка

Земельный участок			
(вид объекта недвижимости)			
Лист №	Раздела 3.2	Всего листов раздела 3.2 : ____	Всего разделов: ____
Всего листов выписки: ____			
10.11.2021 № 99/2021/429616934			
Кадастровый номер:		02:17:060802:35	

Сведения о характерных точках границы земельного участка				
Система координат				
Зона №				
Номер точки	Координаты		Описание закрепления на местности	Средняя квадратическая погрешность определения координат характерных точек границ земельного участка, м
	X	Y		
1	2	3	4	5
61	762383.63	1312963.86	данные отсутствуют	данные отсутствуют
62	762454.58	1312978.49	данные отсутствуют	данные отсутствуют
63	762464.09	1313005.92	данные отсутствуют	данные отсутствуют
64	762476.06	1313011.49	данные отсутствуют	данные отсутствуют
65	762432.46	1312995.07	данные отсутствуют	данные отсутствуют
66	762317.93	1312968.72	данные отсутствуют	данные отсутствуют
67	762279.33	1312960.51	данные отсутствуют	данные отсутствуют
68	762268.25	1312959.53	данные отсутствуют	данные отсутствуют
69	762218.17	1312949.11	данные отсутствуют	данные отсутствуют
70	762196.28	1312943.36	данные отсутствуют	данные отсутствуют
71	762165.21	1312933.4	данные отсутствуют	данные отсутствуют
72	762077.3	1312910.02	данные отсутствуют	данные отсутствуют
73	762041.82	1312901.2	данные отсутствуют	данные отсутствуют
74	761907.84	1312864.88	данные отсутствуют	данные отсутствуют
75	761795.77	1312836.96	данные отсутствуют	данные отсутствуют

Государственный регистратор		ФГИС ЕГРН
полное наименование должности	подпись	инициалы, фамилия

М.П.

Земельный участок			
(вид объекта недвижимости)			
Лист № <u> </u> Раздела 3.2	Всего листов раздела 3.2 : <u> </u>	Всего разделов: <u> </u>	Всего листов выписки: <u> </u>
10.11.2021 № 99/2021/429616934			
Кадастровый номер:		02:17:060802:35	

Сведения о характерных точках границы земельного участка				
Система координат				
Зона №				
Номер точки	Координаты		Описание закрепления на местности	Средняя квадратическая погрешность определения координат характерных точек границ земельного участка, м
	X	Y		
1	2	3	4	5
76	761685.77	1312808.4	данные отсутствуют	данные отсутствуют
77	761616.65	1312790.44	данные отсутствуют	данные отсутствуют
78	761422.3	1312741.11	данные отсутствуют	данные отсутствуют
79	761258.31	1312697.78	данные отсутствуют	данные отсутствуют
80	761224.24	1312689.06	данные отсутствуют	данные отсутствуют
81	761166.87	1312675.56	данные отсутствуют	данные отсутствуют
82	761176.08	1312676.76	данные отсутствуют	данные отсутствуют
83	761773.4	1312792.87	данные отсутствуют	данные отсутствуют
84	761773.41	1312792.83	данные отсутствуют	данные отсутствуют
85	761945.2	1312826.27	данные отсутствуют	данные отсутствуют
86	762027.45	1312842.26	данные отсутствуют	данные отсутствуют
87	762150.88	1312866.25	данные отсутствуют	данные отсутствуют
88	762160.69	1312818.92	данные отсутствуют	данные отсутствуют
89	761998.42	1312781.72	данные отсутствуют	данные отсутствуют
90	761527.26	1312215.32	данные отсутствуют	данные отсутствуют

Государственный регистратор		ФГИС ЕГРН
полное наименование должности	подпись	инициалы, фамилия

М.П.

Раздел 3.2

Выписка из Единого государственного реестра недвижимости об объекте недвижимости
Описание местоположения земельного участка

Земельный участок			
(вид объекта недвижимости)			
Лист № <u> </u> Раздела 3.2	Всего листов раздела 3.2 : <u> </u>	Всего разделов: <u> </u>	Всего листов выписки: <u> </u>
10.11.2021 № 99/2021/429616934			
Кадастровый номер:		02:17:060802:35	

Сведения о характерных точках границы земельного участка				
Система координат				
Зона №				
Номер точки	Координаты		Описание закрепления на местности	Средняя квадратическая погрешность определения координат характерных точек границ земельного участка, м
	X	Y		
1	2	3	4	5
91	761529.99	1312217.67	данные отсутствуют	данные отсутствуют
92	761570.02	1312287.98	данные отсутствуют	данные отсутствуют
93	761587.97	1312308.98	данные отсутствуют	данные отсутствуют
94	761592.81	1312327.54	данные отсутствуют	данные отсутствуют
95	761618.84	1312372.61	данные отсутствуют	данные отсутствуют
96	761634.8	1312420.42	данные отсутствуют	данные отсутствуют
97	761663.15	1312465.31	данные отсутствуют	данные отсутствуют
98	761667.05	1312470.15	данные отсутствуют	данные отсутствуют
99	761671.47	1312476.04	данные отсутствуют	данные отсутствуют
100	761714.06	1312520.76	данные отсутствуют	данные отсутствуют
101	761855.18	1312705.77	данные отсутствуют	данные отсутствуют
102	761863.81	1312714.53	данные отсутствуют	данные отсутствуют
103	761827.62	1312699.1	данные отсутствуют	данные отсутствуют
104	761790.29	1312672.46	данные отсутствуют	данные отсутствуют
105	761781.89	1312653.76	данные отсутствуют	данные отсутствуют

Государственный регистратор		ФГИС ЕГРН
полное наименование должности	подпись	инициалы, фамилия

М.П.

Выписка из Единого государственного реестра недвижимости об объекте недвижимости
Описание местоположения земельного участка

Земельный участок			
(вид объекта недвижимости)			
Лист №	Раздела 3.2	Всего листов раздела 3.2 : ____	Всего разделов: ____
10.11.2021 № 99/2021/429616934		Всего листов выписки: ____	
Кадастровый номер:		02:17:060802:35	

Сведения о характерных точках границы земельного участка				
Система координат				
Зона №				
Номер точки	Координаты		Описание закрепления на местности	Средняя квадратическая погрешность определения координат характерных точек границ земельного участка, м
	X	Y		
1	2	3	4	5
106	761754.21	1312589.18	данные отсутствуют	данные отсутствуют
107	761715.8	1312536.98	данные отсутствуют	данные отсутствуют
108	761676.06	1312482.07	данные отсутствуют	данные отсутствуют
109	761641.94	1312437.83	данные отсутствуют	данные отсутствуют
110	761502.88	1312383.57	данные отсутствуют	данные отсутствуют
111	761503.08	1312363.28	данные отсутствуют	данные отсутствуют
112	761539.11	1312356.84	данные отсутствуют	данные отсутствуют
113	761604.57	1312400.75	данные отсутствуют	данные отсутствуют
114	761590.78	1312339.18	данные отсутствуют	данные отсутствуют
115	761568.76	1312332.17	данные отсутствуют	данные отсутствуют
116	761552.54	1312260.22	данные отсутствуют	данные отсутствуют
117	761532.97	1312231.94	данные отсутствуют	данные отсутствуют
118	761959.51	1312663.98	данные отсутствуют	данные отсутствуют
119	761948.8	1312645.53	данные отсутствуют	данные отсутствуют
120	761932.67	1312625.12	данные отсутствуют	данные отсутствуют

Государственный регистратор		ФГИС ЕГРН
полное наименование должности	подпись	инициалы, фамилия

М.П.

Раздел 3.2

Выписка из Единого государственного реестра недвижимости об объекте недвижимости
Описание местоположения земельного участка

Земельный участок			
(вид объекта недвижимости)			
Лист №	Раздела 3.2	Всего листов раздела 3.2 : ____	Всего разделов: ____
10.11.2021 № 99/2021/429616934		Всего листов выписки: ____	
Кадастровый номер:		02:17:060802:35	

Сведения о характерных точках границы земельного участка				
Система координат				
Зона №				
Номер точки	Координаты		Описание закрепления на местности	Средняя квадратическая погрешность определения координат характерных точек границ земельного участка, м
	X	Y		
1	2	3	4	5
121	761920.36	1312617.57	данные отсутствуют	данные отсутствуют
122	761919.09	1312617.76	данные отсутствуют	данные отсутствуют
123	761915.52	1312602.9	данные отсутствуют	данные отсутствуют
124	761931.61	1312594.86	данные отсутствуют	данные отсутствуют
125	761946.24	1312633.62	данные отсутствуют	данные отсутствуют
126	762000.37	1312651.18	данные отсутствуют	данные отсутствуют
127	761998.9	1312673.85	данные отсутствуют	данные отсутствуют
128	761962.33	1312662.15	данные отсутствуют	данные отсутствуют
129	761648.33	1312280.63	данные отсутствуют	данные отсутствуют
130	761622.67	1312235.21	данные отсутствуют	данные отсутствуют
131	761613.47	1312210.92	данные отсутствуют	данные отсутствуют
132	761582.82	1312172.13	данные отсутствуют	данные отсутствуют
133	761592.96	1312180.87	данные отсутствуют	данные отсутствуют
134	761632.46	1312237.19	данные отсутствуют	данные отсутствуют
135	761647.09	1312271.57	данные отсутствуют	данные отсутствуют

Государственный регистратор		ФГИС ЕГРН
полное наименование должности	подпись	инициалы, фамилия

М.П.

Земельный участок			
(вид объекта недвижимости)			
Лист №	Раздела 3.2	Всего листов раздела 3.2 : ____	Всего разделов: ____
10.11.2021 № 99/2021/429616934		Всего листов выписки: ____	
Кадастровый номер:		02:17:060802:35	

Сведения о характерных точках границы земельного участка				
Система координат				
Зона №				
Номер точки	Координаты		Описание закрепления на местности	Средняя квадратическая погрешность определения координат характерных точек границ земельного участка, м
	X	Y		
1	2	3	4	5
136	761709.86	1312405.84	данные отсутствуют	данные отсутствуют
137	761700.6	1312397.25	данные отсутствуют	данные отсутствуют
138	761680.29	1312337.21	данные отсутствуют	данные отсутствуют
139	761673.37	1312324.96	данные отсутствуют	данные отсутствуют
140	761696.09	1312324.96	данные отсутствуют	данные отсутствуют
141	761708.53	1312266.45	данные отсутствуют	данные отсутствуют
142	761742.17	1312290.59	данные отсутствуют	данные отсутствуют
143	761729.01	1312338.13	данные отсутствуют	данные отсутствуют
144	761704.87	1312388.6	данные отсутствуют	данные отсутствуют
145	761327.02	1311912.97	данные отсутствуют	данные отсутствуют
146	761355.98	1311943.16	данные отсутствуют	данные отсутствуют
147	761358.29	1311952.4	данные отсутствуют	данные отсутствуют
148	761346.11	1311940.52	данные отсутствуют	данные отсутствуют
149	760789.81	1311480.61	данные отсутствуют	данные отсутствуют
150	760795.71	1311485.29	данные отсутствуют	данные отсутствуют

Государственный регистратор		ФГИС ЕГРН
полное наименование должности	подпись	инициалы, фамилия

М.П.

Раздел 3.2

Выписка из Единого государственного реестра недвижимости об объекте недвижимости
Описание местоположения земельного участка

Земельный участок			
(вид объекта недвижимости)			
Лист №	Раздела 3.2	Всего листов раздела 3.2 : ____	Всего разделов: ____
10.11.2021 № 99/2021/429616934		Всего листов выписки: ____	
Кадастровый номер:		02:17:060802:35	

Сведения о характерных точках границы земельного участка				
Система координат				
Зона №				
Номер точки	Координаты		Описание закрепления на местности	Средняя квадратическая погрешность определения координат характерных точек границ земельного участка, м
	X	Y		
1	2	3	4	5
151	760810.34	1311560.62	данные отсутствуют	данные отсутствуют
152	760883.48	1311626.45	данные отсутствуют	данные отсутствуют
153	760936.87	1311697.4	данные отсутствуют	данные отсутствуют
154	760988.8	1311731.05	данные отсутствуют	данные отсутствуют
155	761056.83	1311745.67	данные отсутствуют	данные отсутствуют
156	761112.75	1311757.7	данные отсутствуют	данные отсутствуют
157	761104.18	1311760.2	данные отсутствуют	данные отсутствуют
158	761091.36	1311759.25	данные отсутствуют	данные отсутствуют
159	761068.11	1311753.56	данные отсутствуют	данные отсутствуют
160	761009.78	1311735.58	данные отсутствуют	данные отсутствуют
161	761009.49	1311735.8	данные отсутствуют	данные отсутствуют
162	760988.74	1311731.34	данные отсутствуют	данные отсутствуют
163	760982.93	1311727.61	данные отсутствуют	данные отсутствуют
164	760982.94	1311727.3	данные отсутствуют	данные отсутствуют
165	760966.56	1311722.25	данные отсутствуют	данные отсутствуют

Государственный регистратор		ФГИС ЕГРН
полное наименование должности	подпись	инициалы, фамилия

М.П.

Выписка из Единого государственного реестра недвижимости об объекте недвижимости
Описание местоположения земельного участка

Земельный участок			
(вид объекта недвижимости)			
Лист №	Раздела 3.2	Всего листов раздела 3.2 : ____	Всего разделов: ____
10.11.2021 № 99/2021/429616934		Всего листов выписки: ____	
Кадастровый номер:		02:17:060802:35	

Сведения о характерных точках границы земельного участка				
Система координат				
Зона №				
Номер точки	Координаты		Описание закрепления на местности	Средняя квадратическая погрешность определения координат характерных точек границ земельного участка, м
	X	Y		
1	2	3	4	5
166	760949	1311711.33	данные отсутствуют	данные отсутствуют
167	760931.45	1311716.08	данные отсутствуют	данные отсутствуют
168	760925.28	1311732.68	данные отсутствуют	данные отсутствуют
169	760927.18	1311738.85	данные отсутствуют	данные отсутствуют
170	760943.78	1311749.29	данные отсутствуют	данные отсутствуют
171	760990.76	1311764.47	данные отсутствуют	данные отсутствуют
172	761055.76	1311787.73	данные отсутствуют	данные отсутствуют
173	761115.09	1311824.74	данные отсутствуют	данные отсутствуют
174	761180.6	1311847.68	данные отсутствуют	данные отсутствуют
175	761177.71	1311874.1	данные отсутствуют	данные отсутствуют
176	761169.82	1311866.6	данные отсутствуют	данные отсутствуют
177	761110.41	1311830.6	данные отсутствуют	данные отсутствуют
178	761040.21	1311864.8	данные отсутствуют	данные отсутствуют
179	760969.43	1311873.49	данные отсутствуют	данные отсутствуют
180	760971.17	1311865.73	данные отсутствуют	данные отсутствуют

Государственный регистратор		ФГИС ЕГРН
полное наименование должности	подпись	инициалы, фамилия

М.П.

Раздел 3.2

Выписка из Единого государственного реестра недвижимости об объекте недвижимости
Описание местоположения земельного участка

Земельный участок			
(вид объекта недвижимости)			
Лист №	Раздела 3.2	Всего листов раздела 3.2 : ____	Всего разделов: ____
10.11.2021 № 99/2021/429616934		Всего листов выписки: ____	
Кадастровый номер:		02:17:060802:35	

Сведения о характерных точках границы земельного участка				
Система координат				
Зона №				
Номер точки	Координаты		Описание закрепления на местности	Средняя квадратическая погрешность определения координат характерных точек границ земельного участка, м
	X	Y		
1	2	3	4	5
181	760976.96	1311858.98	данные отсутствуют	данные отсутствуют
182	760997.21	1311858.01	данные отсутствуют	данные отсутствуют
183	761018.44	1311846.44	данные отсутствуют	данные отсутствуют
184	761008.8	1311823.28	данные отсутствуют	данные отсутствуют
185	760989.5	1311803.99	данные отсутствуют	данные отсутствуют
186	760958.63	1311787.59	данные отсутствуют	данные отсутствуют
187	760916.19	1311771.19	данные отсутствуют	данные отсутствуют
188	760876.63	1311740.32	данные отсутствуют	данные отсутствуют
189	760844.8	1311705.6	данные отсутствуют	данные отсутствуют
190	760809.1	1311667.97	данные отсутствуют	данные отсутствуют
191	760761.83	1311629.38	данные отсутствуют	данные отсутствуют
192	760731.94	1311595.63	данные отсутствуют	данные отсутствуют
193	760670.19	1311538.71	данные отсутствуют	данные отсутствуют
194	760647.57	1311498.27	данные отсутствуют	данные отсутствуют
195	760690.89	1311533.79	данные отсутствуют	данные отсутствуют

Государственный регистратор		ФГИС ЕГРН
полное наименование должности	подпись	инициалы, фамилия

М.П.

Земельный участок			
(вид объекта недвижимости)			
Лист №	Раздела 3.2	Всего листов раздела 3.2 : ____	Всего разделов: ____
Всего листов выписки: ____			
10.11.2021 № 99/2021/429616934			
Кадастровый номер:		02:17:060802:35	

Сведения о характерных точках границы земельного участка				
Система координат				
Зона №				
Номер точки	Координаты		Описание закрепления на местности	Средняя квадратическая погрешность определения координат характерных точек границ земельного участка, м
	X	Y		
1	2	3	4	5
196	760760.53	1311574.07	данные отсутствуют	данные отсутствуют
197	760783.71	1311562.01	данные отсутствуют	данные отсутствуют
198	760797.94	1311539.35	данные отсутствуют	данные отсутствуют
199	760800.26	1311512.3	данные отсутствуют	данные отсутствуют
200	761239.89	1311823.16	данные отсутствуют	данные отсутствуют
201	761288.69	1311842.22	данные отсутствуют	данные отсутствуют
202	761298.52	1311872.16	данные отсутствуют	данные отсутствуют
203	761245.28	1311841.98	данные отсутствуют	данные отсутствуют
204	761239.98	1311832.17	данные отсутствуют	данные отсутствуют
205	761162.54	1311750.32	данные отсутствуют	данные отсутствуют
206	761153.53	1311740.75	данные отсутствуют	данные отсутствуют
207	761138.33	1311713.7	данные отсутствуют	данные отсутствуют
208	761124.58	1311674.79	данные отсутствуют	данные отсутствуют
209	761113.19	1311662.45	данные отсутствуют	данные отсутствуют
210	761102.74	1311666.25	данные отсутствуют	данные отсутствуют

Государственный регистратор		ФГИС ЕГРН
полное наименование должности	подпись	инициалы, фамилия

М.П.

Раздел 3.2

Выписка из Единого государственного реестра недвижимости об объекте недвижимости
Описание местоположения земельного участка

Земельный участок			
(вид объекта недвижимости)			
Лист №	Раздела 3.2	Всего листов раздела 3.2 : ____	Всего разделов: ____
Всего листов выписки: ____			
10.11.2021 № 99/2021/429616934			
Кадастровый номер:		02:17:060802:35	

Сведения о характерных точках границы земельного участка				
Система координат				
Зона №				
Номер точки	Координаты		Описание закрепления на местности	Средняя квадратическая погрешность определения координат характерных точек границ земельного участка, м
	X	Y		
1	2	3	4	5
211	761101.32	1311685.7	данные отсутствуют	данные отсутствуют
212	761101.38	1311685.93	данные отсутствуют	данные отсутствуют
213	761081.69	1311642.54	данные отсутствуют	данные отсутствуют
214	761067.07	1311586.95	данные отсутствуют	данные отсутствуют
215	761094.13	1311595	данные отсутствуют	данные отсутствуют
216	761126.31	1311671.07	данные отсутствуют	данные отсутствуют
217	761142.4	1311706.91	данные отсутствуют	данные отсутствуют
218	761163.61	1311709.1	данные отсутствуют	данные отсутствуют
219	761174.59	1311716.42	данные отсутствуют	данные отсутствуют
220	761161.42	1311739.09	данные отсутствуют	данные отсутствуют
221	760575.69	1311331.38	данные отсутствуют	данные отсутствуют
222	760580.67	1311347.78	данные отсутствуют	данные отсутствуют
223	760612.85	1311371.92	данные отсутствуют	данные отсутствуют
224	760645.03	1311398.25	данные отсутствуют	данные отсутствуют
225	760645.89	1311403.37	данные отсутствуют	данные отсутствуют

Государственный регистратор		ФГИС ЕГРН
полное наименование должности	подпись	инициалы, фамилия

М.П.

Выписка из Единого государственного реестра недвижимости об объекте недвижимости
Описание местоположения земельного участка

Земельный участок			
(вид объекта недвижимости)			
Лист №	Раздела 3.2	Всего листов раздела 3.2 : ____	Всего разделов: ____
10.11.2021 № 99/2021/429616934		Всего листов выписки: ____	
Кадастровый номер:		02:17:060802:35	

Сведения о характерных точках границы земельного участка				
Система координат				
Зона №				
Номер точки	Координаты		Описание закрепления на местности	Средняя квадратическая погрешность определения координат характерных точек границ земельного участка, м
	X	Y		
1	2	3	4	5
226	760615.54	1311374.15	данные отсутствуют	данные отсутствуют
227	760612.84	1311371.93	данные отсутствуют	данные отсутствуют
228	760592.2	1311361.17	данные отсутствуют	данные отсутствуют
229	760587.86	1311353.29	данные отсутствуют	данные отсутствуют
230	760587.58	1311353.35	данные отсутствуют	данные отсутствуют
231	760580.49	1311348.02	данные отсутствуют	данные отсутствуют
232	760575.58	1311331.53	данные отсутствуют	данные отсутствуют
233	760574.17	1311254.21	данные отсутствуют	данные отсутствуют
234	760577.16	1311247.33	данные отсутствуют	данные отсутствуют
235	760575.6	1311233.28	данные отсутствуют	данные отсутствуют
236	760563.5	1311228.75	данные отсутствуют	данные отсутствуют
237	760579.94	1311215.39	данные отсутствуют	данные отсутствуют
238	760593.1	1311214.66	данные отсутствуют	данные отсутствуют
239	760600.42	1311221.97	данные отсутствуют	данные отсутствуют
240	760573.16	1311323.05	данные отсутствуют	данные отсутствуют

Государственный регистратор		ФГИС ЕГРН
полное наименование должности	подпись	инициалы, фамилия

М.П.

Раздел 3.2

Выписка из Единого государственного реестра недвижимости об объекте недвижимости
Описание местоположения земельного участка

Земельный участок			
(вид объекта недвижимости)			
Лист №	Раздела 3.2	Всего листов раздела 3.2 : ____	Всего разделов: ____
10.11.2021 № 99/2021/429616934		Всего листов выписки: ____	
Кадастровый номер:		02:17:060802:35	

Сведения о характерных точках границы земельного участка				
Система координат				
Зона №				
Номер точки	Координаты		Описание закрепления на местности	Средняя квадратическая погрешность определения координат характерных точек границ земельного участка, м
	X	Y		
1	2	3	4	5
241	760575.51	1311330.81	данные отсутствуют	данные отсутствуют
242	760572.23	1311324.83	данные отсутствуют	данные отсутствуют
243	760599.86	1311436.63	данные отсутствуют	данные отсутствуют
244	760566.01	1311392.08	данные отсутствуют	данные отсутствуют
245	760540.93	1311361.22	данные отсутствуют	данные отсутствуют
246	760537.5	1311355.82	данные отсутствуют	данные отсутствуют
247	760567.24	1311390.34	данные отсутствуют	данные отсутствуют
248	760516.52	1311215.22	данные отсутствуют	данные отсутствуют
249	760518.02	1311206.76	данные отсутствуют	данные отсутствуют
250	760537.78	1311179.84	данные отсутствуют	данные отсутствуют
251	760547.75	1311156.93	данные отсутствуют	данные отсутствуют
252	760546.51	1311137.83	данные отсутствуют	данные отсутствуют
253	760541.13	1311133.92	данные отсутствуют	данные отсутствуют
254	760557.99	1311122.5	данные отсутствуют	данные отсутствуют
255	760569.7	1311140.78	данные отсутствуют	данные отсутствуют

Государственный регистратор		ФГИС ЕГРН
полное наименование должности	подпись	инициалы, фамилия

М.П.

Земельный участок			
(вид объекта недвижимости)			
Лист № ____ Раздела 3.2	Всего листов раздела 3.2 : ____	Всего разделов: ____	Всего листов выписки: ____
10.11.2021 № 99/2021/429616934			
Кадастровый номер:		02:17:060802:35	

Сведения о характерных точках границы земельного участка				
Система координат				
Зона №				
Номер точки	Координаты		Описание закрепления на местности	Средняя квадратическая погрешность определения координат характерных точек границ земельного участка, м
	X	Y		
1	2	3	4	5
256	760777.74	1311363.51	данные отсутствуют	данные отсутствуют
257	760775.06	1311337.7	данные отсутствуют	данные отсутствуют
258	760765.6	1311328.98	данные отсутствуют	данные отсутствуют
259	760755.46	1311328.23	данные отсутствуют	данные отсутствуют
260	760715.33	1311342.28	данные отсутствуют	данные отсутствуют
261	760702.22	1311334.95	данные отсутствуют	данные отсутствуют
262	760702.01	1311335.11	данные отсутствуют	данные отсутствуют
263	760694.82	1311336.38	данные отсутствуют	данные отсутствуют
264	760694.55	1311336.28	данные отсутствуют	данные отсутствуют
265	760684.97	1311325.64	данные отсутствуют	данные отсутствуют
266	760685.06	1311325.36	данные отсутствуют	данные отсутствуют
267	760674.24	1311319.32	данные отсутствуют	данные отсутствуют
268	760664.02	1311318.33	данные отсутствуют	данные отсутствуют
269	760664.78	1311316.33	данные отсутствуют	данные отсутствуют
270	760681.6	1311321.45	данные отсутствуют	данные отсутствуют

Государственный регистратор		ФГИС ЕГРН
полное наименование должности	подпись	инициалы, фамилия

М.П.

Раздел 3.2

Выписка из Единого государственного реестра недвижимости об объекте недвижимости
Описание местоположения земельного участка

Земельный участок			
(вид объекта недвижимости)			
Лист № ____ Раздела 3.2	Всего листов раздела 3.2 : ____	Всего разделов: ____	Всего листов выписки: ____
10.11.2021 № 99/2021/429616934			
Кадастровый номер:		02:17:060802:35	

Сведения о характерных точках границы земельного участка				
Система координат				
Зона №				
Номер точки	Координаты		Описание закрепления на местности	Средняя квадратическая погрешность определения координат характерных точек границ земельного участка, м
	X	Y		
1	2	3	4	5
271	760694.77	1311336.08	данные отсутствуют	данные отсутствуют
272	760732.07	1311329.49	данные отсутствуют	данные отсутствуют
273	760764.99	1311318.52	данные отсутствуют	данные отсутствуют
274	760797.9	1311319.25	данные отсутствуют	данные отсутствуют
275	760682.32	1311410.1	данные отсутствуют	данные отсутствуют
276	760681.6	1311390.2	данные отсутствуют	данные отсутствуют
277	760665.59	1311356	данные отсутствуют	данные отсутствуют
278	760696.36	1311393.8	данные отсутствуют	данные отсутствуют
279	760692.23	1311405.88	данные отсутствуют	данные отсутствуют
280	760777.14	1311399.3	данные отсутствуют	данные отсутствуют
281	760780.35	1311412.14	данные отсутствуют	данные отсутствуют
282	760777.21	1311442.41	данные отсутствуют	данные отсутствуют
283	760774.47	1311434.11	данные отсутствуют	данные отсутствуют
284	760469.01	1311180.53	данные отсутствуют	данные отсутствуют
285	760455.36	1311171.28	данные отсутствуют	данные отсутствуют

Государственный регистратор		ФГИС ЕГРН
полное наименование должности	подпись	инициалы, фамилия

М.П.

Выписка из Единого государственного реестра недвижимости об объекте недвижимости
Описание местоположения земельного участка

Земельный участок			
(вид объекта недвижимости)			
Лист №	Раздела 3.2	Всего листов раздела 3.2 : ____	Всего разделов: ____
Всего листов выписки: ____			
10.11.2021 № 99/2021/429616934			
Кадастровый номер:		02:17:060802:35	

Сведения о характерных точках границы земельного участка				
Система координат				
Зона №				
Номер точки	Координаты		Описание закрепления на местности	Средняя квадратическая погрешность определения координат характерных точек границ земельного участка, м
	X	Y		
1	2	3	4	5
286	760455.81	1311152.39	данные отсутствуют	данные отсутствуют
287	760493.54	1311084.9	данные отсутствуют	данные отсутствуют
288	760494.83	1311061.92	данные отсутствуют	данные отсутствуют
289	760488.19	1311057.56	данные отсутствуют	данные отсутствуют
290	760486.21	1311058.13	данные отсутствуют	данные отсутствуют
291	760490.7	1311050.82	данные отсутствуют	данные отсутствуют
292	760513.38	1311055.21	данные отсутствуют	данные отсутствуют
293	760484.12	1311115.92	данные отсутствуют	данные отсутствуют
294	760464.37	1311167.12	данные отсутствуют	данные отсутствуют
295	760499.58	1311296.11	данные отсутствуют	данные отсутствуют
296	760476.17	1311264.88	данные отсутствуют	данные отсутствуют
297	760494.97	1311284.43	данные отсутствуют	данные отсутствуют
298	760436.48	1311211.98	данные отсутствуют	данные отсутствуют
299	760423.24	1311194.32	данные отсутствуют	данные отсутствуют
300	760417.89	1311183.5	данные отсутствуют	данные отсутствуют

Государственный регистратор		ФГИС ЕГРН
полное наименование должности	подпись	инициалы, фамилия

М.П.

Раздел 3.2

Выписка из Единого государственного реестра недвижимости об объекте недвижимости
Описание местоположения земельного участка

Земельный участок			
(вид объекта недвижимости)			
Лист №	Раздела 3.2	Всего листов раздела 3.2 : ____	Всего разделов: ____
Всего листов выписки: ____			
10.11.2021 № 99/2021/429616934			
Кадастровый номер:		02:17:060802:35	

Сведения о характерных точках границы земельного участка				
Система координат				
Зона №				
Номер точки	Координаты		Описание закрепления на местности	Средняя квадратическая погрешность определения координат характерных точек границ земельного участка, м
	X	Y		
1	2	3	4	5
301	760414.28	1311105.97	данные отсутствуют	данные отсутствуют
302	760412.95	1311105.31	данные отсутствуют	данные отсутствуют
303	760369.29	1311057.15	данные отсутствуют	данные отсутствуют
304	760400.01	1311078.61	данные отсутствуют	данные отсутствуют
305	760317.86	1310851.63	данные отсутствуют	данные отсутствуют
306	760316.54	1310847.67	данные отсутствуют	данные отсутствуют
307	760307.3	1310845.09	данные отсутствуют	данные отсутствуют
308	760297.19	1310851.78	данные отсутствуют	данные отсутствуют
309	760279.31	1310880.11	данные отсутствуют	данные отсутствуют
310	760269.92	1310902.07	данные отсутствуют	данные отсутствуют
311	760270.13	1310902.35	данные отсутствуют	данные отсутствуют
312	760264.64	1310919.84	данные отсутствуют	данные отсутствуют
313	760264.36	1310919.9	данные отсутствуют	данные отсутствуют
314	760269.4	1310998.17	данные отсутствуют	данные отсутствуют
315	760271.6	1311001.32	данные отсутствуют	данные отсутствуют

Государственный регистратор		ФГИС ЕГРН
полное наименование должности	подпись	инициалы, фамилия

М.П.

Выписка из Единого государственного реестра недвижимости об объекте недвижимости
Описание местоположения земельного участка

Земельный участок			
<small>(вид объекта недвижимости)</small>			
Лист № <u> </u> Раздела 3.2	Всего листов раздела 3.2 : <u> </u>	Всего разделов: <u> </u>	Всего листов выписки: <u> </u>
10.11.2021 № 99/2021/429616934			
Кадастровый номер:		02:17:060802:35	

Сведения о характерных точках границы земельного участка				
Система координат				
Зона №				
Номер точки	Координаты		Описание закрепления на местности	Средняя квадратическая погрешность определения координат характерных точек границ земельного участка, м
	X	Y		
1	2	3	4	5
316	760271.92	1311001.27	данные отсутствуют	данные отсутствуют
317	760292.26	1311025.31	данные отсутствуют	данные отсутствуют
318	760319.41	1311053.07	данные отсутствуют	данные отсутствуют
319	760319.46	1311053.44	данные отсутствуют	данные отсутствуют
320	760349.49	1311078.6	данные отсутствуют	данные отсутствуют
321	760352.79	1311083.66	данные отсутствуют	данные отсутствуют
322	760334.49	1311068.92	данные отсутствуют	данные отсутствуют
323	760292.04	1311025.51	данные отсутствуют	данные отсутствуют
324	760260.21	1310987.89	данные отсутствуют	данные отсутствуют
325	760248.63	1310971.49	данные отсутствуют	данные отсутствуют
326	760251.06	1310968.34	данные отсутствуют	данные отсутствуют
327	760253.23	1310963.01	данные отсутствуют	данные отсутствуют
328	760254.22	1310958.27	данные отсутствуют	данные отсутствуют
329	760255.18	1310951.35	данные отсутствуют	данные отсутствуют
330	760261.77	1310927.94	данные отсутствуют	данные отсутствуют

Государственный регистратор		ФГИС ЕГРН
полное наименование должности	подпись	инициалы, фамилия

М.П.

Раздел 3.2

Выписка из Единого государственного реестра недвижимости об объекте недвижимости
Описание местоположения земельного участка

Земельный участок			
<small>(вид объекта недвижимости)</small>			
Лист № <u> </u> Раздела 3.2	Всего листов раздела 3.2 : <u> </u>	Всего разделов: <u> </u>	Всего листов выписки: <u> </u>
10.11.2021 № 99/2021/429616934			
Кадастровый номер:		02:17:060802:35	

Сведения о характерных точках границы земельного участка				
Система координат				
Зона №				
Номер точки	Координаты		Описание закрепления на местности	Средняя квадратическая погрешность определения координат характерных точек границ земельного участка, м
	X	Y		
1	2	3	4	5
331	760277.86	1310876.74	данные отсутствуют	данные отсутствуют
332	760293.22	1310819.69	данные отсутствуют	данные отсутствуют
333	760310.77	1310821.15	данные отсутствуют	данные отсутствуют
334	760318.82	1310848.95	данные отсутствуют	данные отсутствуют

Государственный регистратор		ФГИС ЕГРН
полное наименование должности	подпись	инициалы, фамилия

М.П.

Выписка из Единого государственного реестра недвижимости об объекте недвижимости

Сведения о характеристиках объекта недвижимости

На основании запроса от 14.09.2021 г., поступившего на рассмотрение 14.09.2021 г., сообщаем, что согласно записям Единого государственного реестра недвижимости:

Земельный участок			
(вид объекта недвижимости)			
Лист № ____ Раздела 1	Всего листов раздела 1 : ____	Всего разделов: ____	Всего листов выписки: ____
14.09.2021 № 99/2021/417310286			
Кадастровый номер:		02:17:060802:155	

Номер кадастрового квартала:	02:17:060802
Дата присвоения кадастрового номера:	08.06.2021
Ранее присвоенный государственный учетный номер:	данные отсутствуют
Адрес:	Республика Башкортостан, Бураевский район, Вострецовский с/с
Площадь:	984180 +/- 8681 кв. м
Кадастровая стоимость, руб.:	1741998.6
Кадастровые номера расположенных в пределах земельного участка объектов недвижимости:	данные отсутствуют
Кадастровые номера объектов недвижимости, из которых образован объект недвижимости:	02:17:000000:148, 02:17:060802:21
Кадастровые номера образованных объектов недвижимости:	данные отсутствуют
Сведения о включении объекта недвижимости в состав предприятия как имущественного комплекса:	

Государственный регистратор		ФГИС ЕГРН
полное наименование должности	подпись	инициалы, фамилия

М.П.

Раздел 1

Выписка из Единого государственного реестра недвижимости об объекте недвижимости

Сведения о характеристиках объекта недвижимости

Земельный участок			
(вид объекта недвижимости)			
Лист № ____ Раздела 1	Всего листов раздела 1 : ____	Всего разделов: ____	Всего листов выписки: ____
14.09.2021 № 99/2021/417310286			
Кадастровый номер:		02:17:060802:155	

Категория земель:	Земли сельскохозяйственного назначения
Виды разрешенного использования:	Для сельскохозяйственного использования
Сведения о кадастровом инженере:	Гарифулин Марат Ринатович №02-16-1401
Сведения о лесах, водных объектах и об иных природных объектах, расположенных в пределах земельного участка:	данные отсутствуют
Сведения о том, что земельный участок полностью или частично расположен в границах зоны с особыми условиями использования территории или территории объекта культурного наследия	данные отсутствуют
Сведения о том, что земельный участок расположен в границах особой экономической зоны, территории опережающего социально-экономического развития, зоны территориального развития в Российской Федерации, игровой зоны:	данные отсутствуют
Сведения о том, что земельный участок расположен в границах особо охраняемой природной территории, охотничьих угодий, лесничеств, лесопарков:	данные отсутствуют
Сведения о результатах проведения государственного земельного надзора:	данные отсутствуют
Сведения о расположении земельного участка в границах территории, в отношении которой утвержден проект межевания территории:	данные отсутствуют

Государственный регистратор		ФГИС ЕГРН
полное наименование должности	подпись	инициалы, фамилия

М.П.

Земельный участок			
(вид объекта недвижимости)			
Лист № ____ Раздела 1	Всего листов раздела 1 : ____	Всего разделов: ____	Всего листов выписки: ____
14.09.2021 № 99/2021/417310286			
Кадастровый номер:		02:17:060802:155	
Условный номер земельного участка:	данные отсутствуют		
Сведения о принятии акта и (или) заключении договора, предусматривающих предоставление в соответствии с земельным законодательством исполнительным органом государственной власти или органом местного самоуправления находящегося в государственной или муниципальной собственности земельного участка для строительства наемного дома социального использования или наемного дома коммерческого использования:	данные отсутствуют		
Сведения о том, что земельный участок или земельные участки образованы на основании решения об изъятии земельного участка и (или) расположенного на нем объекта недвижимости для государственных или муниципальных нужд:	данные отсутствуют		
Сведения о том, что земельный участок образован из земель или земельного участка, государственная собственность на которые не разграничена:	данные отсутствуют		
Сведения о наличии земельного спора о местоположении границ земельных участков:	данные отсутствуют		
Статус записи об объекте недвижимости:	Сведения об объекте недвижимости имеют статус "актуальные"		
Особые отметки:	Для данного земельного участка обеспечен доступ посредством земельного участка (земельных участков) с кадастровым номером (кадастровыми номерами) 02:17:000000:148. Сведения о видах разрешенного использования имеют статус «Актуальные незасвидетельствованные». Право (ограничение права, обременение объекта недвижимости) зарегистрировано на данный объект недвижимости с видами разрешенного использования отсутствует. Сведения необходимые для заполнения раздела 2 отсутствуют. Сведения необходимые для заполнения раздела 3.1 отсутствуют.		
Получатель выписки:	Рачкова Елена Сергеевна		

Государственный регистратор		ФГИС ЕГРН
полное наименование должности	подпись	инициалы, фамилия

М.П.

Земельный участок			
(вид объекта недвижимости)			
Лист № ____ Раздела 3	Всего листов раздела 3 : ____	Всего разделов: ____	Всего листов выписки: ____
14.09.2021 № 99/2021/417310286			
Кадастровый номер:		02:17:060802:155	

План (чертеж, схема) земельного участка			
			
Масштаб 1: данные отсутствуют	Условные обозначения:		

Государственный регистратор		ФГИС ЕГРН
полное наименование должности	подпись	инициалы, фамилия

М.П.

Выписка из Единого государственного реестра недвижимости об объекте недвижимости
Описание местоположения земельного участка

Земельный участок			
(вид объекта недвижимости)			
Лист № <u> </u> Раздела <u>3.2</u>	Всего листов раздела <u>3.2</u> : <u> </u>	Всего разделов: <u> </u>	Всего листов выписки: <u> </u>
14.09.2021 № 99/2021/417310286			
Кадастровый номер:		02:17:060802:155	

Сведения о характерных точках границы земельного участка				
Система координат: МСК-05				
Зона №				
Номер точки	Координаты		Описание закрепления на местности	Средняя квадратическая погрешность определения координат характерных точек границ земельного участка, м
	X	Y		
1	2	3	4	5
1	760226.46	1310970.03	данные отсутствуют	данные отсутствуют
2	760242.16	1310974.78	данные отсутствуют	данные отсутствуют
3	760253.57	1310990.01	данные отсутствуют	данные отсутствуют
4	760292.11	1311034.25	данные отсутствуют	данные отсутствуют
5	760320.65	1311064.7	данные отсутствуют	данные отсутствуют
6	760353.95	1311091.81	данные отсутствуют	данные отсутствуют
7	760374.89	1311116.08	данные отсутствуют	данные отсутствуют
8	760385.83	1311139.39	данные отсутствуют	данные отсутствуют
9	760403.43	1311174.6	данные отсутствуют	данные отсутствуют
10	760425.31	1311213.13	данные отсутствуют	данные отсутствуют
11	760445.77	1311246.43	данные отсутствуют	данные отсутствуют
12	760477.64	1311280.69	данные отсутствуют	данные отсутствуют
13	760500	1311311.13	данные отсутствуют	данные отсутствуют
14	760526.17	1311355.38	данные отсутствуют	данные отсутствуют
15	760550.91	1311387.25	данные отсутствуют	данные отсутствуют

Государственный регистратор		ФГИС ЕГРН
полное наименование должности	подпись	инициалы, фамилия

М.П.

Раздел 3.2

Выписка из Единого государственного реестра недвижимости об объекте недвижимости
Описание местоположения земельного участка

Земельный участок			
(вид объекта недвижимости)			
Лист № <u> </u> Раздела <u>3.2</u>	Всего листов раздела <u>3.2</u> : <u> </u>	Всего разделов: <u> </u>	Всего листов выписки: <u> </u>
14.09.2021 № 99/2021/417310286			
Кадастровый номер:		02:17:060802:155	

Сведения о характерных точках границы земельного участка				
Система координат: МСК-05				
Зона №				
Номер точки	Координаты		Описание закрепления на местности	Средняя квадратическая погрешность определения координат характерных точек границ земельного участка, м
	X	Y		
1	2	3	4	5
16	760590.87	1311437.2	данные отсутствуют	данные отсутствуют
17	760613.71	1311470.98	данные отсутствуют	данные отсутствуют
18	760637.02	1311487.63	данные отсутствуют	данные отсутствуют
19	760668.18	1311543.29	данные отсутствуют	данные отсутствуют
20	760728.6	1311598	данные отсутствуют	данные отсутствуют
21	760753.45	1311626.54	данные отсутствуют	данные отсутствуют
22	760777	1311647	данные отсутствуют	данные отсутствуют
23	760788.54	1311657.47	данные отсутствуют	данные отсутствуют
24	760708.62	1311825.4	данные отсутствуют	данные отсутствуют
25	760711.47	1311829.21	данные отсутствуют	данные отсутствуют
26	760916.51	1311885.82	данные отсутствуют	данные отсутствуют
27	760917.47	1311963.84	данные отсутствуют	данные отсутствуют
28	760915.09	1312048.04	данные отсутствуют	данные отсутствуют
29	760915.08	1312218.83	данные отсутствуют	данные отсутствуют
30	760913.66	1312338.48	данные отсутствуют	данные отсутствуют

Государственный регистратор		ФГИС ЕГРН
полное наименование должности	подпись	инициалы, фамилия

М.П.

Земельный участок			
(вид объекта недвижимости)			
Лист № <u> </u> Раздела 3.2	Всего листов раздела 3.2 : <u> </u>	Всего разделов: <u> </u>	Всего листов выписки: <u> </u>
14.09.2021 № 99/2021/417310286			
Кадастровый номер:		02:17:060802:155	

Сведения о характерных точках границы земельного участка				
Система координат: МСК-05				
Зона №				
Номер точки	Координаты		Описание закрепления на местности	Средняя квадратическая погрешность определения координат характерных точек границ земельного участка, м
	X	Y		
1	2	3	4	5
31	760913.66	1312412.22	данные отсутствуют	данные отсутствуют
32	760889.39	1312373.21	данные отсутствуют	данные отсутствуют
33	760860.62	1312320.64	данные отсутствуют	данные отсутствуют
34	760831.59	1312283.53	данные отсутствуют	данные отсутствуют
35	760800.19	1312253.09	данные отсутствуют	данные отсутствуют
36	760774.27	1312235.01	данные отсутствуют	данные отсутствуют
37	760736.68	1312212.88	данные отсутствуют	данные отсутствуют
38	760696.48	1312171.02	данные отсутствуют	данные отсутствуют
39	760673.89	1312131.77	данные отсутствуют	данные отсутствуют
40	760656.52	1312106.56	данные отсутствуют	данные отсутствуют
41	760650.1	1312076.35	данные отсутствуют	данные отсутствуют
42	760649.98	1312051.13	данные отсутствуют	данные отсутствуют
43	760587.18	1311994.52	данные отсутствуют	данные отсутствуют
44	760522.96	1311942.67	данные отсутствуют	данные отсутствуют
45	760478.24	1311897	данные отсутствуют	данные отсутствуют

Государственный регистратор		ФГИС ЕГРН
полное наименование должности	подпись	инициалы, фамилия

М.П.

Раздел 3.2

Выписка из Единого государственного реестра недвижимости об объекте недвижимости
Описание местоположения земельного участка

Земельный участок			
(вид объекта недвижимости)			
Лист № <u> </u> Раздела 3.2	Всего листов раздела 3.2 : <u> </u>	Всего разделов: <u> </u>	Всего листов выписки: <u> </u>
14.09.2021 № 99/2021/417310286			
Кадастровый номер:		02:17:060802:155	

Сведения о характерных точках границы земельного участка				
Система координат: МСК-05				
Зона №				
Номер точки	Координаты		Описание закрепления на местности	Средняя квадратическая погрешность определения координат характерных точек границ земельного участка, м
	X	Y		
1	2	3	4	5
46	760445.89	1311858.46	данные отсутствуют	данные отсутствуют
47	760422.58	1311795.67	данные отсутствуют	данные отсутствуют
48	760416.87	1311785.67	данные отсутствуют	данные отсутствуют
49	760386.42	1311771.4	данные отсутствуют	данные отсутствуют
50	760364.06	1311760.46	данные отсутствуют	данные отсутствуют
51	760350.74	1311764.74	данные отсутствуют	данные отсутствуют
52	760336.47	1311762.84	данные отсутствуют	данные отсутствуют
53	760321.72	1311746.66	данные отсутствуют	данные отсутствуют
54	760312.21	1311746.19	данные отсутствуют	данные отсутствуют
55	760292.7	1311745.24	данные отсутствуют	данные отсутствуют
56	760275.57	1311736.2	данные отсутствуют	данные отсутствуют
57	760259.4	1311715.74	данные отсутствуют	данные отсутствуют
58	760247.03	1311700.52	данные отсутствуют	данные отсутствуют
59	760237.99	1311700.99	данные отсутствуют	данные отсутствуют
60	760247.03	1311745.71	данные отсутствуют	данные отсутствуют

Государственный регистратор		ФГИС ЕГРН
полное наименование должности	подпись	инициалы, фамилия

М.П.

Выписка из Единого государственного реестра недвижимости об объекте недвижимости
Описание местоположения земельного участка

Земельный участок			
(вид объекта недвижимости)			
Лист № <u> </u> Раздела 3.2	Всего листов раздела 3.2 : <u> </u>	Всего разделов: <u> </u>	Всего листов выписки: <u> </u>
14.09.2021 № 99/2021/417310286			
Кадастровый номер:		02:17:060802:155	

Сведения о характерных точках границы земельного участка				
Система координат: МСК-05				
Зона №				
Номер точки	Координаты		Описание закрепления на местности	Средняя квадратическая погрешность определения координат характерных точек границ земельного участка, м
	X	Y		
1	2	3	4	5
61	760247.51	1311765.22	данные отсутствуют	данные отсутствуют
62	760252.74	1311776.63	данные отсутствуют	данные отсутствуют
63	760261.3	1311788.05	данные отсутствуют	данные отсутствуют
64	760273.2	1311795.66	данные отсутствуют	данные отсутствуют
65	760323.15	1311800.43	данные отсутствуют	данные отсутствуют
66	760340.75	1311805.66	данные отсутствуют	данные отсутствуют
67	760354.07	1311815.17	данные отсутствуют	данные отсутствуют
68	760366.44	1311831.35	данные отсутствуют	данные отсутствуют
69	760370.72	1311848.95	данные отсутствуют	данные отсутствуют
70	760362.16	1311884.63	данные отсутствуют	данные отсутствуют
71	760354.55	1311886.53	данные отсутствуют	данные отсутствуют
72	760343.13	1311893.67	данные отсутствуют	данные отсутствуют
73	760323.15	1311888.44	данные отсутствуют	данные отсутствуют
74	760312.68	1311885.11	данные отсутствуют	данные отсутствуют
75	760299.84	1311882.72	данные отсутствуют	данные отсутствуют

Государственный регистратор		ФГИС ЕГРН
полное наименование должности	подпись	инициалы, фамилия

М.П.

Раздел 3.2

Выписка из Единого государственного реестра недвижимости об объекте недвижимости
Описание местоположения земельного участка

Земельный участок			
(вид объекта недвижимости)			
Лист № <u> </u> Раздела 3.2	Всего листов раздела 3.2 : <u> </u>	Всего разделов: <u> </u>	Всего листов выписки: <u> </u>
14.09.2021 № 99/2021/417310286			
Кадастровый номер:		02:17:060802:155	

Сведения о характерных точках границы земельного участка				
Система координат: МСК-05				
Зона №				
Номер точки	Координаты		Описание закрепления на местности	Средняя квадратическая погрешность определения координат характерных точек границ земельного участка, м
	X	Y		
1	2	3	4	5
76	760293.18	1311884.15	данные отсутствуют	данные отсутствуют
77	760280.33	1311911.74	данные отсутствуют	данные отсутствуют
78	760279.38	1311932.2	данные отсутствуют	данные отсутствуют
79	760280.81	1311937.91	данные отсутствуют	данные отсутствуют
80	760307.92	1311949.8	данные отсутствуют	данные отсутствуют
81	760317.44	1311968.36	данные отсутствуют	данные отсутствуют
82	760320.29	1311985.96	данные отсутствуют	данные отсутствуют
83	760325.53	1311999.75	данные отсутствуют	данные отсутствуют
84	760337.89	1312021.17	данные отсутствуют	данные отсутствуют
85	760334.56	1312053.04	данные отсутствуют	данные отсутствуют
86	760316.01	1312076.35	данные отсутствуют	данные отсутствуют
87	760293.18	1312083.49	данные отсутствуют	данные отсутствуют
88	760266.06	1312086.34	данные отсутствуют	данные отсутствуют
89	760257.5	1312107.27	данные отсутствуют	данные отсутствуют
90	760241.32	1312130.11	данные отсутствуют	данные отсутствуют

Государственный регистратор		ФГИС ЕГРН
полное наименование должности	подпись	инициалы, фамилия

М.П.

Земельный участок			
(вид объекта недвижимости)			
Лист № <u> </u> Раздела <u>3.2</u>	Всего листов раздела <u>3.2</u> : <u> </u>	Всего разделов: <u> </u>	Всего листов выписки: <u> </u>
14.09.2021 № 99/2021/417310286			
Кадастровый номер:		02:17:060802:155	

Сведения о характерных точках границы земельного участка				
Система координат: МСК-05				
Зона №				
Номер точки	Координаты		Описание закрепления на местности	Средняя квадратическая погрешность определения координат характерных точек границ земельного участка, м
	X	Y		
1	2	3	4	5
91	760209.92	1312142.48	данные отсутствуют	данные отсутствуют
92	760178.05	1312137.24	данные отсутствуют	данные отсутствуют
93	760161.4	1312125.35	данные отсутствуют	данные отсутствуют
94	760135.23	1312113.46	данные отсутствуют	данные отсутствуют
95	760112.4	1312099.19	данные отсутствуют	данные отсутствуют
96	760101.45	1312087.29	данные отсутствуют	данные отсутствуют
97	760094.32	1312074.92	данные отсутствуют	данные отсутствуют
98	760086.23	1312077.78	данные отсутствуют	данные отсутствуют
99	760071.48	1312091.57	данные отсутствуют	данные отсутствуют
100	760075.29	1312099.19	данные отсутствуют	данные отсутствуют
101	760083.85	1312120.12	данные отсутствуют	данные отсутствуют
102	760076.24	1312180.06	данные отсутствуют	данные отсутствуют
103	760060.07	1312212.89	данные отсутствуют	данные отсутствуют
104	760043.41	1312230.01	данные отсутствуют	данные отсутствуют
105	760018.68	1312231.44	данные отсутствуют	данные отсутствуют

Государственный регистратор		ФГИС ЕГРН
полное наименование должности	подпись	инициалы, фамилия

М.П.

Раздел 3.2

Выписка из Единого государственного реестра недвижимости об объекте недвижимости
Описание местоположения земельного участка

Земельный участок			
(вид объекта недвижимости)			
Лист № <u> </u> Раздела <u>3.2</u>	Всего листов раздела <u>3.2</u> : <u> </u>	Всего разделов: <u> </u>	Всего листов выписки: <u> </u>
14.09.2021 № 99/2021/417310286			
Кадастровый номер:		02:17:060802:155	

Сведения о характерных точках границы земельного участка				
Система координат: МСК-05				
Зона №				
Номер точки	Координаты		Описание закрепления на местности	Средняя квадратическая погрешность определения координат характерных точек границ земельного участка, м
	X	Y		
1	2	3	4	5
106	759983.47	1312247.14	данные отсутствуют	данные отсутствуют
107	759934.47	1312257.6	данные отсутствуют	данные отсутствуют
108	759897.36	1312246.19	данные отсутствуют	данные отсутствуют
109	759898.08	1312246.42	данные отсутствуют	данные отсутствуют
110	759837.9	1312228.82	данные отсутствуют	данные отсутствуют
111	759722.54	1312173.88	данные отсутствуют	данные отсутствуют
112	759626.92	1312129.15	данные отсутствуют	данные отсутствуют
113	759520.35	1312079.44	данные отсутствуют	данные отсутствуют
114	759454.46	1312049.23	данные отсутствуют	данные отсутствуют
115	759406.65	1312032.11	данные отсутствуют	данные отсутствуют
116	759373.82	1312026.4	данные отсутствуют	данные отсутствуют
117	759340.99	1312020.69	данные отсутствуют	данные отсутствуют
118	759310.55	1312016.64	данные отсутствуют	данные отсутствуют
119	759295.09	1312010.22	данные отсутствуют	данные отсутствуют
120	759287.47	1312001.66	данные отсутствуют	данные отсутствуют

Государственный регистратор		ФГИС ЕГРН
полное наименование должности	подпись	инициалы, фамилия

М.П.

Выписка из Единого государственного реестра недвижимости об объекте недвижимости
Описание местоположения земельного участка

Земельный участок			
(вид объекта недвижимости)			
Лист № <u> </u> Раздела 3.2	Всего листов раздела 3.2 : <u> </u>	Всего разделов: <u> </u>	Всего листов выписки: <u> </u>
14.09.2021 № 99/2021/417310286			
Кадастровый номер:		02:17:060802:155	

Сведения о характерных точках границы земельного участка				
Система координат: МСК-05				
Зона №				
Номер точки	Координаты		Описание закрепления на местности	Средняя квадратическая погрешность определения координат характерных точек границ земельного участка, м
	X	Y		
1	2	3	4	5
121	759290.8	1311995.95	данные отсутствуют	данные отсутствуют
122	759333.62	1311956.47	данные отсутствуют	данные отсутствуют
123	759378.34	1311916.03	данные отсутствуют	данные отсутствуют
124	759492.4	1311808.75	данные отсутствуют	данные отсутствуют
125	759575.18	1311728.82	данные отсутствуют	данные отсутствуют
126	759703.15	1311612.27	данные отсутствуют	данные отсутствуют
127	759822.56	1311504.28	данные отсутствуют	данные отсутствуют
128	759896.3	1311435.77	данные отсутствуют	данные отсутствуют
129	759945.77	1311391.53	данные отсутствуют	данные отсутствуют
130	760021.89	1311320.17	данные отсутствуют	данные отсутствуют
131	760043.77	1311300.66	данные отсутствуют	данные отсутствуют
132	760051.86	1311295.43	данные отсутствуют	данные отсутствуют
133	760066.61	1311294	данные отсутствуют	данные отсутствуют
134	760082.31	1311279.25	данные отсутствуют	данные отсутствуют
135	760098.01	1311252.61	данные отсутствуют	данные отсутствуют

Государственный регистратор		ФГИС ЕГРН
полное наименование должности	подпись	инициалы, фамилия

М.П.

Раздел 3.2

Выписка из Единого государственного реестра недвижимости об объекте недвижимости
Описание местоположения земельного участка


Земельный участок			
(вид объекта недвижимости)			
Лист № <u> </u> Раздела 3.2	Всего листов раздела 3.2 : <u> </u>	Всего разделов: <u> </u>	Всего листов выписки: <u> </u>
14.09.2021 № 99/2021/417310286			
Кадастровый номер:		02:17:060802:155	

Сведения о характерных точках границы земельного участка				
Система координат: МСК-05				
Зона №				
Номер точки	Координаты		Описание закрепления на местности	Средняя квадратическая погрешность определения координат характерных точек границ земельного участка, м
	X	Y		
1	2	3	4	5
136	760114.18	1311212.66	данные отсутствуют	данные отсутствуют
137	760116.09	1311194.1	данные отсутствуют	данные отсутствуют
138	760136.07	1311129.88	данные отсутствуют	данные отсутствуют
139	760149.86	1311091.34	данные отсутствуют	данные отсутствуют
140	760194.11	1311002.85	данные отсутствуют	данные отсутствуют

Государственный регистратор		ФГИС ЕГРН
полное наименование должности	подпись	инициалы, фамилия

М.П.

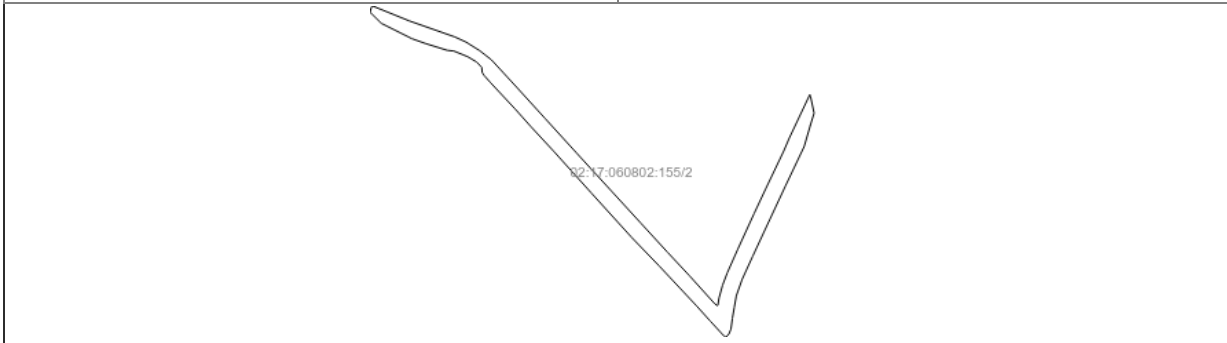
Земельный участок			
(вид объекта недвижимости)			
Лист № __ Раздела 4	Всего листов раздела 4 : __	Всего разделов: __	Всего листов выписки: __
14.09.2021 № 99/2021/417310286			
Кадастровый номер:		02:17:060802:155	

План (чертеж, схема) части земельного участка	Учетный номер части: 02:17:060802:155/1
	
Масштаб 1: данные отсутствуют	Условные обозначения:

Государственный регистратор		ФГИС ЕГРН
полное наименование должности	подпись	инициалы, фамилия

М.П.

Земельный участок			
(вид объекта недвижимости)			
Лист № __ Раздела 4	Всего листов раздела 4 : __	Всего разделов: __	Всего листов выписки: __
14.09.2021 № 99/2021/417310286			
Кадастровый номер:		02:17:060802:155	

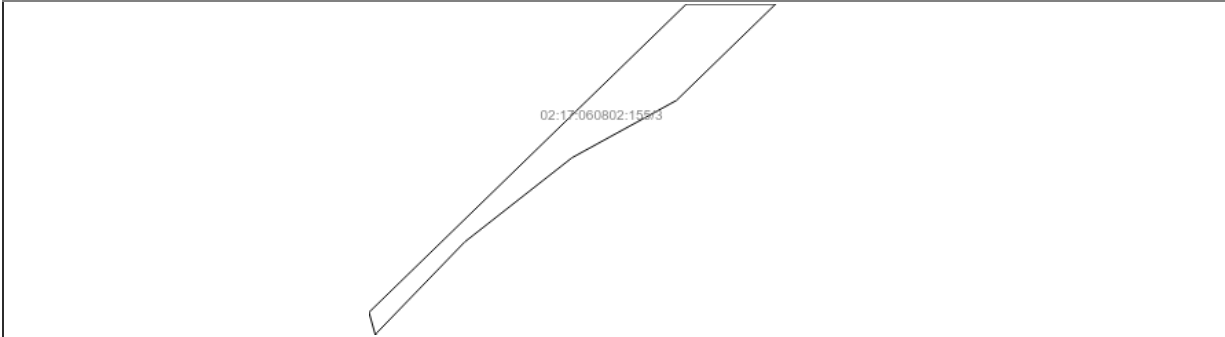
План (чертеж, схема) части земельного участка	Учетный номер части: 02:17:060802:155/2
	
Масштаб 1: данные отсутствуют	Условные обозначения:

Государственный регистратор		ФГИС ЕГРН
полное наименование должности	подпись	инициалы, фамилия

М.П.

Выписка из Единого государственного реестра недвижимости об объекте недвижимости
Сведения о частях земельного участка

Земельный участок			
<small>(вид объекта недвижимости)</small>			
Лист № __ Раздела 4	Всего листов раздела 4 : __	Всего разделов: __	Всего листов выписки: __
14.09.2021 № 99/2021/417310286			
Кадастровый номер:		02:17:060802:155	

План (чертеж, схема) части земельного участка	Учетный номер части: 02:17:060802:155/3
	
Масштаб 1: данные отсутствуют	Условные обозначения:

Государственный регистратор		ФГИС ЕГРН
полное наименование должности	подпись	инициалы, фамилия

М.П.

Выписка из Единого государственного реестра недвижимости об объекте недвижимости
Сведения о частях земельного участка

Земельный участок			
<small>(вид объекта недвижимости)</small>			
Лист № __ Раздела 4	Всего листов раздела 4 : __	Всего разделов: __	Всего листов выписки: __
14.09.2021 № 99/2021/417310286			
Кадастровый номер:		02:17:060802:155	

План (чертеж, схема) части земельного участка	Учетный номер части: 02:17:060802:155/4
	
Масштаб 1: данные отсутствуют	Условные обозначения:

Государственный регистратор		ФГИС ЕГРН
полное наименование должности	подпись	инициалы, фамилия

М.П.

Земельный участок			
(вид объекта недвижимости)			
Лист № __ Раздела 4.1	Всего листов раздела 4.1 : __	Всего разделов: __	Всего листов выписки: __
14.09.2021 № 99/2021/417310286			
Кадастровый номер:		02:17:060802:155	
Учетный номер части	Площадь (м ²)	Содержание ограничения в использовании или ограничения права на объект недвижимости или обременения объекта недвижимости	
1	2	3	
1	5258		
2	93021		
3	2073		
4	5158		
Государственный регистратор		ФГИС ЕГРН	
полное наименование должности		подпись	
		инициалы, фамилия	

М.П.

Выписка из Единого государственного реестра недвижимости об объекте недвижимости
Сведения о частях земельного участка

Раздел 4.2

Земельный участок				
(вид объекта недвижимости)				
Лист № __ Раздела 4.2	Всего листов раздела 4.2 : __	Всего разделов: __	Всего листов выписки: __	
14.09.2021 № 99/2021/417310286				
Кадастровый номер:		02:17:060802:155		
Сведения о характерных точках границы части (частей) земельного участка				
Учетный номер части: 1				
Система координат: МСК-05				
Зона №				
Номер точки	Координаты, м		Описание закрепления на местности	Средняя квадратическая погрешность определения координат характерных точек границы части земельного участка, м
	X	Y		
1	2	3	4	5
1	760226.46	1310970.03	данные отсутствуют	данные отсутствуют
2	760242.16	1310974.78	данные отсутствуют	данные отсутствуют
33	760860.62	1312320.64	данные отсутствуют	данные отсутствуют
34	760831.59	1312283.53	данные отсутствуют	данные отсутствуют
35	760800.19	1312253.09	данные отсутствуют	данные отсутствуют
106	759983.47	1312247.14	данные отсутствуют	данные отсутствуют
107	759934.47	1312257.6	данные отсутствуют	данные отсутствуют
108	759897.36	1312246.19	данные отсутствуют	данные отсутствуют
109	759898.08	1312246.42	данные отсутствуют	данные отсутствуют
110	759837.9	1312228.82	данные отсутствуют	данные отсутствуют
111	759722.54	1312173.88	данные отсутствуют	данные отсутствуют
111	759722.54	1312173.88	данные отсутствуют	данные отсутствуют
112	759626.92	1312129.15	данные отсутствуют	данные отсутствуют
112	759626.92	1312129.15	данные отсутствуют	данные отсутствуют
113	759520.35	1312079.44	данные отсутствуют	данные отсутствуют
113	759520.35	1312079.44	данные отсутствуют	данные отсутствуют
Государственный регистратор			ФГИС ЕГРН	
полное наименование должности			подпись	
			инициалы, фамилия	

М.П.

Земельный участок			
(вид объекта недвижимости)			
Лист № ____ Раздела 4.2	Всего листов раздела 4.2 : ____	Всего разделов: ____	Всего листов выписки: ____
14.09.2021 № 99/2021/417310286			
Кадастровый номер:		02:17:060802:155	

Номер точки	Координаты, м		Описание закрепления на местности	Средняя квадратическая погрешность определения координат характерных точек границы части земельного участка, м
	X	Y		
1	2	3	4	5
114	759454.46	1312049.23	данные отсутствуют	данные отсутствуют
114	759454.46	1312049.23	данные отсутствуют	данные отсутствуют
115	759406.65	1312032.11	данные отсутствуют	данные отсутствуют
115	759406.65	1312032.11	данные отсутствуют	данные отсутствуют
116	759373.82	1312026.4	данные отсутствуют	данные отсутствуют
116	759373.82	1312026.4	данные отсутствуют	данные отсутствуют
117	759340.99	1312020.69	данные отсутствуют	данные отсутствуют
117	759340.99	1312020.69	данные отсутствуют	данные отсутствуют
118	759310.55	1312016.64	данные отсутствуют	данные отсутствуют
118	759310.55	1312016.64	данные отсутствуют	данные отсутствуют
119	759295.09	1312010.22	данные отсутствуют	данные отсутствуют
119	759295.09	1312010.22	данные отсутствуют	данные отсутствуют
120	759287.47	1312001.66	данные отсутствуют	данные отсутствуют
120	759287.47	1312001.66	данные отсутствуют	данные отсутствуют
121	759290.8	1311995.95	данные отсутствуют	данные отсутствуют
121	759290.8	1311995.95	данные отсутствуют	данные отсутствуют
122	759333.62	1311956.47	данные отсутствуют	данные отсутствуют

Государственный регистратор		ФГИС ЕГРН
полное наименование должности	подпись	инициалы, фамилия

М.П.

Земельный участок			
(вид объекта недвижимости)			
Лист № ____ Раздела 4.2	Всего листов раздела 4.2 : ____	Всего разделов: ____	Всего листов выписки: ____
14.09.2021 № 99/2021/417310286			
Кадастровый номер:		02:17:060802:155	

Номер точки	Координаты, м		Описание закрепления на местности	Средняя квадратическая погрешность определения координат характерных точек границы части земельного участка, м
	X	Y		
1	2	3	4	5
123	759378.34	1311916.03	данные отсутствуют	данные отсутствуют
124	759492.4	1311808.75	данные отсутствуют	данные отсутствуют
125	759575.18	1311728.82	данные отсутствуют	данные отсутствуют
126	759703.15	1311612.27	данные отсутствуют	данные отсутствуют
127	759822.56	1311504.28	данные отсутствуют	данные отсутствуют
128	759896.3	1311435.77	данные отсутствуют	данные отсутствуют
129	759945.77	1311391.53	данные отсутствуют	данные отсутствуют
130	760021.89	1311320.17	данные отсутствуют	данные отсутствуют
131	760043.77	1311300.66	данные отсутствуют	данные отсутствуют
132	760051.86	1311295.43	данные отсутствуют	данные отсутствуют
133	760066.61	1311294	данные отсутствуют	данные отсутствуют
134	760082.31	1311279.25	данные отсутствуют	данные отсутствуют
135	760098.01	1311252.61	данные отсутствуют	данные отсутствуют
136	760114.18	1311212.66	данные отсутствуют	данные отсутствуют
137	760116.09	1311194.1	данные отсутствуют	данные отсутствуют
138	760136.07	1311129.88	данные отсутствуют	данные отсутствуют
139	760149.86	1311091.34	данные отсутствуют	данные отсутствуют

Государственный регистратор		ФГИС ЕГРН
полное наименование должности	подпись	инициалы, фамилия

М.П.

Земельный участок			
(вид объекта недвижимости)			
Лист № ____ Раздела 4.2	Всего листов раздела 4.2 : ____	Всего разделов: ____	Всего листов выписки: ____
14.09.2021 № 99/2021/417310286			
Кадастровый номер:		02:17:060802:155	

Номер точки	Координаты, м		Описание закрепления на местности	Средняя квадратическая погрешность определения координат характерных точек границы части земельного участка, м
	X	Y		
1	2	3	4	5
140	760194.11	1311002.85	данные отсутствуют	данные отсутствуют
141	759309.36	1311978.84	данные отсутствуют	данные отсутствуют
142	759444.45	1312033.78	данные отсутствуют	данные отсутствуют
143	759828.57	1312224.38	данные отсутствуют	данные отсутствуют
144	760244.22	1310977.53	данные отсутствуют	данные отсутствуют
145	760200.97	1311084.38	данные отсутствуют	данные отсутствуют
146	760154.6	1311216.48	данные отсутствуют	данные отсутствуют
147	760139.65	1311248.93	данные отсутствуют	данные отсутствуют
148	760115	1311288.23	данные отсутствуют	данные отсутствуют
149	760088.86	1311321.95	данные отсутствуют	данные отсутствуют
150	760012.82	1311392.14	данные отсутствуют	данные отсутствуют
151	759919.68	1311477.24	данные отсутствуют	данные отсутствуют
152	759821.36	1311567.05	данные отсутствуют	данные отсутствуют
153	759770.96	1311613.27	данные отсутствуют	данные отсутствуют
154	759709.21	1311670.19	данные отсутствуют	данные отсутствуют
155	759617.19	1311754.71	данные отсутствуют	данные отсутствуют
156	759532.63	1311832.45	данные отсутствуют	данные отсутствуют
Государственный регистратор				ФГИС ЕГРН
полное наименование должности			подпись	инициалы, фамилия

М.П.

Раздел 4.2

Выписка из Единого государственного реестра недвижимости об объекте недвижимости
Сведения о частях земельного участка

Земельный участок			
(вид объекта недвижимости)			
Лист № ____ Раздела 4.2	Всего листов раздела 4.2 : ____	Всего разделов: ____	Всего листов выписки: ____
14.09.2021 № 99/2021/417310286			
Кадастровый номер:		02:17:060802:155	

Номер точки	Координаты, м		Описание закрепления на местности	Средняя квадратическая погрешность определения координат характерных точек границы части земельного участка, м
	X	Y		
1	2	3	4	5
157	759464.2	1311896.56	данные отсутствуют	данные отсутствуют
158	759383.24	1311969.83	данные отсутствуют	данные отсутствуют
159	759378.34	1311976.66	данные отсутствуют	данные отсутствуют
160	759378.32	1311977.87	данные отсутствуют	данные отсутствуют
161	759379.55	1311978.73	данные отсутствуют	данные отсутствуют
162	759399.54	1311981.89	данные отсутствуют	данные отсутствуют
163	759436.49	1311992.12	данные отсутствуют	данные отсутствуют
164	759472.5	1312005.72	данные отсутствуют	данные отсутствуют
165	759541.76	1312036.62	данные отсутствуют	данные отсутствуют
166	759643.76	1312083.45	данные отсутствуют	данные отсутствуют
167	759717.6	1312118.25	данные отсутствуют	данные отсутствуют
168	759825.51	1312169.85	данные отсутствуют	данные отсутствуют
169	759861.4	1312185.27	данные отсутствуют	данные отсутствуют
170	759987.96	1312245.14	данные отсутствуют	данные отсутствуют
171	760913.66	1312360.21	данные отсутствуют	данные отсутствуют
172	760913.66	1312391.11	данные отсутствуют	данные отсутствуют
173	760880.38	1312356.76	данные отсутствуют	данные отсутствуют
Государственный регистратор				ФГИС ЕГРН
полное наименование должности			подпись	инициалы, фамилия

М.П.

Земельный участок			
(вид объекта недвижимости)			
Лист № ____ Раздела 4.2	Всего листов раздела 4.2 : ____	Всего разделов: ____	Всего листов выписки: ____
14.09.2021 № 99/2021/417310286			
Кадастровый номер:		02:17:060802:155	

Номер точки	Координаты, м		Описание закрепления на местности	Средняя квадратическая погрешность определения координат характерных точек границы части земельного участка, м
	X	Y		
1	2	3	4	5
174	760799.46	1312252.58	данные отсутствуют	данные отсутствуют
175	760807.28	1312250.37	данные отсутствуют	данные отсутствуют
176	760248.83	1310983.68	данные отсутствуют	данные отсутствуют
177	760251.73	1310987.55	данные отсутствуют	данные отсутствуют
178	760198.02	1311145.4	данные отсутствуют	данные отсутствуют
179	760138.38	1311401.96	данные отсутствуют	данные отсутствуют
180	760083.8	1311641.56	данные отсутствуют	данные отсутствуют
181	760020.38	1311929.02	данные отсутствуют	данные отсутствуют
182	760011.14	1312209.38	данные отсутствуют	данные отсутствуют
183	760041.49	1312230.12	данные отсутствуют	данные отсутствуют
184	760034.93	1312230.5	данные отсутствуют	данные отсутствуют
185	760007.06	1312211.46	данные отсутствуют	данные отсутствуют
186	760016.38	1311928.5	данные отсутствуют	данные отсутствуют
187	760079.88	1311640.68	данные отсутствуют	данные отсутствуют
188	760134.5	1311401.08	данные отсутствуют	данные отсутствуют
189	760194.18	1311144.32	данные отсутствуют	данные отсутствуют

Государственный регистратор		ФГИС ЕГРН
полное наименование должности	подпись	инициалы, фамилия

М.П.

Раздел 4.2

Выписка из Единого государственного реестра недвижимости об объекте недвижимости
Сведения о частях земельного участка

Земельный участок				
(вид объекта недвижимости)				
Лист № ____ Раздела 4.2	Всего листов раздела 4.2 : ____	Всего разделов: ____	Всего листов выписки: ____	
14.09.2021 № 99/2021/417310286				
Кадастровый номер:		02:17:060802:155		
Сведения о характерных точках границы части (частей) земельного участка				
Учетный номер части: 2				
Система координат: МСК-05				
Зона №				
Номер точки	Координаты, м		Описание закрепления на местности	Средняя квадратическая погрешность определения координат характерных точек границы части земельного участка, м
	X	Y		
1	2	3	4	5
1	760226.46	1310970.03	данные отсутствуют	данные отсутствуют
2	760242.16	1310974.78	данные отсутствуют	данные отсутствуют
33	760860.62	1312320.64	данные отсутствуют	данные отсутствуют
34	760831.59	1312283.53	данные отсутствуют	данные отсутствуют
35	760800.19	1312253.09	данные отсутствуют	данные отсутствуют
106	759983.47	1312247.14	данные отсутствуют	данные отсутствуют
107	759934.47	1312257.6	данные отсутствуют	данные отсутствуют
108	759897.36	1312246.19	данные отсутствуют	данные отсутствуют
109	759898.08	1312246.42	данные отсутствуют	данные отсутствуют
110	759837.9	1312228.82	данные отсутствуют	данные отсутствуют
111	759722.54	1312173.88	данные отсутствуют	данные отсутствуют
111	759722.54	1312173.88	данные отсутствуют	данные отсутствуют
112	759626.92	1312129.15	данные отсутствуют	данные отсутствуют
112	759626.92	1312129.15	данные отсутствуют	данные отсутствуют
113	759520.35	1312079.44	данные отсутствуют	данные отсутствуют
113	759520.35	1312079.44	данные отсутствуют	данные отсутствуют

Государственный регистратор		ФГИС ЕГРН
полное наименование должности	подпись	инициалы, фамилия

М.П.

Земельный участок			
(вид объекта недвижимости)			
Лист № ____ Раздела 4.2	Всего листов раздела 4.2 : ____	Всего разделов: ____	Всего листов выписки: ____
14.09.2021 № 99/2021/417310286			
Кадастровый номер:		02:17:060802:155	

Номер точки	Координаты, м		Описание закрепления на местности	Средняя квадратическая погрешность определения координат характерных точек границы части земельного участка, м
	X	Y		
1	2	3	4	5
114	759454.46	1312049.23	данные отсутствуют	данные отсутствуют
114	759454.46	1312049.23	данные отсутствуют	данные отсутствуют
115	759406.65	1312032.11	данные отсутствуют	данные отсутствуют
115	759406.65	1312032.11	данные отсутствуют	данные отсутствуют
116	759373.82	1312026.4	данные отсутствуют	данные отсутствуют
116	759373.82	1312026.4	данные отсутствуют	данные отсутствуют
117	759340.99	1312020.69	данные отсутствуют	данные отсутствуют
117	759340.99	1312020.69	данные отсутствуют	данные отсутствуют
118	759310.55	1312016.64	данные отсутствуют	данные отсутствуют
118	759310.55	1312016.64	данные отсутствуют	данные отсутствуют
119	759295.09	1312010.22	данные отсутствуют	данные отсутствуют
119	759295.09	1312010.22	данные отсутствуют	данные отсутствуют
120	759287.47	1312001.66	данные отсутствуют	данные отсутствуют
120	759287.47	1312001.66	данные отсутствуют	данные отсутствуют
121	759290.8	1311995.95	данные отсутствуют	данные отсутствуют
121	759290.8	1311995.95	данные отсутствуют	данные отсутствуют
122	759333.62	1311956.47	данные отсутствуют	данные отсутствуют
Государственный регистратор				ФГИС ЕГРН
полное наименование должности			подпись	инициалы, фамилия

М.П.

Раздел 4.2

Выписка из Единого государственного реестра недвижимости об объекте недвижимости
Сведения о частях земельного участка

Земельный участок			
(вид объекта недвижимости)			
Лист № ____ Раздела 4.2	Всего листов раздела 4.2 : ____	Всего разделов: ____	Всего листов выписки: ____
14.09.2021 № 99/2021/417310286			
Кадастровый номер:		02:17:060802:155	

Номер точки	Координаты, м		Описание закрепления на местности	Средняя квадратическая погрешность определения координат характерных точек границы части земельного участка, м
	X	Y		
1	2	3	4	5
123	759378.34	1311916.03	данные отсутствуют	данные отсутствуют
124	759492.4	1311808.75	данные отсутствуют	данные отсутствуют
125	759575.18	1311728.82	данные отсутствуют	данные отсутствуют
126	759703.15	1311612.27	данные отсутствуют	данные отсутствуют
127	759822.56	1311504.28	данные отсутствуют	данные отсутствуют
128	759896.3	1311435.77	данные отсутствуют	данные отсутствуют
129	759945.77	1311391.53	данные отсутствуют	данные отсутствуют
130	760021.89	1311320.17	данные отсутствуют	данные отсутствуют
131	760043.77	1311300.66	данные отсутствуют	данные отсутствуют
132	760051.86	1311295.43	данные отсутствуют	данные отсутствуют
133	760066.61	1311294	данные отсутствуют	данные отсутствуют
134	760082.31	1311279.25	данные отсутствуют	данные отсутствуют
135	760098.01	1311252.61	данные отсутствуют	данные отсутствуют
136	760114.18	1311212.66	данные отсутствуют	данные отсутствуют
137	760116.09	1311194.1	данные отсутствуют	данные отсутствуют
138	760136.07	1311129.88	данные отсутствуют	данные отсутствуют
139	760149.86	1311091.34	данные отсутствуют	данные отсутствуют
Государственный регистратор				ФГИС ЕГРН
полное наименование должности			подпись	инициалы, фамилия

М.П.

Земельный участок				
(вид объекта недвижимости)				
Лист № ____ Раздела 4.2		Всего листов раздела 4.2 : ____		Всего разделов: ____
14.09.2021 № 99/2021/417310286				
Кадастровый номер:			02:17:060802:155	
Номер точки	Координаты, м		Описание закрепления на местности	Средняя квадратическая погрешность определения координат характерных точек границы части земельного участка, м
	X	Y		
1	2	3	4	5
140	760194.11	1311002.85	данные отсутствуют	данные отсутствуют
141	759309.36	1311978.84	данные отсутствуют	данные отсутствуют
142	759444.45	1312033.78	данные отсутствуют	данные отсутствуют
143	759828.57	1312224.38	данные отсутствуют	данные отсутствуют
144	760244.22	1310977.53	данные отсутствуют	данные отсутствуют
145	760200.97	1311084.38	данные отсутствуют	данные отсутствуют
146	760154.6	1311216.48	данные отсутствуют	данные отсутствуют
147	760139.65	1311248.93	данные отсутствуют	данные отсутствуют
148	760115	1311288.23	данные отсутствуют	данные отсутствуют
149	760088.86	1311321.95	данные отсутствуют	данные отсутствуют
150	760012.82	1311392.14	данные отсутствуют	данные отсутствуют
151	759919.68	1311477.24	данные отсутствуют	данные отсутствуют
152	759821.36	1311567.05	данные отсутствуют	данные отсутствуют
153	759770.96	1311613.27	данные отсутствуют	данные отсутствуют
154	759709.21	1311670.19	данные отсутствуют	данные отсутствуют
155	759617.19	1311754.71	данные отсутствуют	данные отсутствуют
156	759532.63	1311832.45	данные отсутствуют	данные отсутствуют
Государственный регистратор				ФГИС ЕГРН
полное наименование должности			подпись	инициалы, фамилия

М.П.

Раздел 4.2

Земельный участок				
(вид объекта недвижимости)				
Лист № ____ Раздела 4.2		Всего листов раздела 4.2 : ____		Всего разделов: ____
14.09.2021 № 99/2021/417310286				
Кадастровый номер:			02:17:060802:155	
Номер точки	Координаты, м		Описание закрепления на местности	Средняя квадратическая погрешность определения координат характерных точек границы части земельного участка, м
	X	Y		
1	2	3	4	5
157	759464.2	1311896.56	данные отсутствуют	данные отсутствуют
158	759383.24	1311969.83	данные отсутствуют	данные отсутствуют
159	759378.34	1311976.66	данные отсутствуют	данные отсутствуют
160	759378.32	1311977.87	данные отсутствуют	данные отсутствуют
161	759379.55	1311978.73	данные отсутствуют	данные отсутствуют
162	759399.54	1311981.89	данные отсутствуют	данные отсутствуют
163	759436.49	1311992.12	данные отсутствуют	данные отсутствуют
164	759472.5	1312005.72	данные отсутствуют	данные отсутствуют
165	759541.76	1312036.62	данные отсутствуют	данные отсутствуют
166	759643.76	1312083.45	данные отсутствуют	данные отсутствуют
167	759717.6	1312118.25	данные отсутствуют	данные отсутствуют
168	759825.51	1312169.85	данные отсутствуют	данные отсутствуют
169	759861.4	1312185.27	данные отсутствуют	данные отсутствуют
170	759987.96	1312245.14	данные отсутствуют	данные отсутствуют
171	760913.66	1312360.21	данные отсутствуют	данные отсутствуют
172	760913.66	1312391.11	данные отсутствуют	данные отсутствуют
173	760880.38	1312356.76	данные отсутствуют	данные отсутствуют
Государственный регистратор				ФГИС ЕГРН
полное наименование должности			подпись	инициалы, фамилия

М.П.

Земельный участок			
(вид объекта недвижимости)			
Лист № ____ Раздела 4.2	Всего листов раздела 4.2 : ____	Всего разделов: ____	Всего листов выписки: ____
14.09.2021 № 99/2021/417310286			
Кадастровый номер:		02:17:060802:155	

Номер точки	Координаты, м		Описание закрепления на местности	Средняя квадратическая погрешность определения координат характерных точек границы части земельного участка, м
	X	Y		
1	2	3	4	5
174	760799.46	1312252.58	данные отсутствуют	данные отсутствуют
175	760807.28	1312250.37	данные отсутствуют	данные отсутствуют
176	760248.83	1310983.68	данные отсутствуют	данные отсутствуют
177	760251.73	1310987.55	данные отсутствуют	данные отсутствуют
178	760198.02	1311145.4	данные отсутствуют	данные отсутствуют
179	760138.38	1311401.96	данные отсутствуют	данные отсутствуют
180	760083.8	1311641.56	данные отсутствуют	данные отсутствуют
181	760020.38	1311929.02	данные отсутствуют	данные отсутствуют
182	760011.14	1312209.38	данные отсутствуют	данные отсутствуют
183	760041.49	1312230.12	данные отсутствуют	данные отсутствуют
184	760034.93	1312230.5	данные отсутствуют	данные отсутствуют
185	760007.06	1312211.46	данные отсутствуют	данные отсутствуют
186	760016.38	1311928.5	данные отсутствуют	данные отсутствуют
187	760079.88	1311640.68	данные отсутствуют	данные отсутствуют
188	760134.5	1311401.08	данные отсутствуют	данные отсутствуют
189	760194.18	1311144.32	данные отсутствуют	данные отсутствуют

Государственный регистратор		ФГИС ЕГРН
полное наименование должности	подпись	инициалы, фамилия

М.П.

Раздел 4.2

Выписка из Единого государственного реестра недвижимости об объекте недвижимости
Сведения о частях земельного участка

Земельный участок				
(вид объекта недвижимости)				
Лист № ____ Раздела 4.2	Всего листов раздела 4.2 : ____	Всего разделов: ____	Всего листов выписки: ____	
14.09.2021 № 99/2021/417310286				
Кадастровый номер:		02:17:060802:155		
Сведения о характерных точках границы части (частей) земельного участка				
Учетный номер части: 3				
Система координат: МСК-05				
Зона №				
Номер точки	Координаты, м		Описание закрепления на местности	Средняя квадратическая погрешность определения координат характерных точек границы части земельного участка, м
	X	Y		
1	2	3	4	5
1	760226.46	1310970.03	данные отсутствуют	данные отсутствуют
2	760242.16	1310974.78	данные отсутствуют	данные отсутствуют
33	760860.62	1312320.64	данные отсутствуют	данные отсутствуют
34	760831.59	1312283.53	данные отсутствуют	данные отсутствуют
35	760800.19	1312253.09	данные отсутствуют	данные отсутствуют
106	759983.47	1312247.14	данные отсутствуют	данные отсутствуют
107	759934.47	1312257.6	данные отсутствуют	данные отсутствуют
108	759897.36	1312246.19	данные отсутствуют	данные отсутствуют
109	759898.08	1312246.42	данные отсутствуют	данные отсутствуют
110	759837.9	1312228.82	данные отсутствуют	данные отсутствуют
111	759722.54	1312173.88	данные отсутствуют	данные отсутствуют
111	759722.54	1312173.88	данные отсутствуют	данные отсутствуют
112	759626.92	1312129.15	данные отсутствуют	данные отсутствуют
112	759626.92	1312129.15	данные отсутствуют	данные отсутствуют
113	759520.35	1312079.44	данные отсутствуют	данные отсутствуют
113	759520.35	1312079.44	данные отсутствуют	данные отсутствуют

Государственный регистратор		ФГИС ЕГРН
полное наименование должности	подпись	инициалы, фамилия

М.П.

Земельный участок			
(вид объекта недвижимости)			
Лист № ____ Раздела 4.2	Всего листов раздела 4.2 : ____	Всего разделов: ____	Всего листов выписки: ____
14.09.2021 № 99/2021/417310286			
Кадастровый номер:		02:17:060802:155	

Номер точки	Координаты, м		Описание закрепления на местности	Средняя квадратическая погрешность определения координат характерных точек границы части земельного участка, м
	X	Y		
1	2	3	4	5
114	759454.46	1312049.23	данные отсутствуют	данные отсутствуют
114	759454.46	1312049.23	данные отсутствуют	данные отсутствуют
115	759406.65	1312032.11	данные отсутствуют	данные отсутствуют
115	759406.65	1312032.11	данные отсутствуют	данные отсутствуют
116	759373.82	1312026.4	данные отсутствуют	данные отсутствуют
116	759373.82	1312026.4	данные отсутствуют	данные отсутствуют
117	759340.99	1312020.69	данные отсутствуют	данные отсутствуют
117	759340.99	1312020.69	данные отсутствуют	данные отсутствуют
118	759310.55	1312016.64	данные отсутствуют	данные отсутствуют
118	759310.55	1312016.64	данные отсутствуют	данные отсутствуют
119	759295.09	1312010.22	данные отсутствуют	данные отсутствуют
119	759295.09	1312010.22	данные отсутствуют	данные отсутствуют
120	759287.47	1312001.66	данные отсутствуют	данные отсутствуют
120	759287.47	1312001.66	данные отсутствуют	данные отсутствуют
121	759290.8	1311995.95	данные отсутствуют	данные отсутствуют
121	759290.8	1311995.95	данные отсутствуют	данные отсутствуют
122	759333.62	1311956.47	данные отсутствуют	данные отсутствуют

Государственный регистратор		ФГИС ЕГРН
полное наименование должности	подпись	инициалы, фамилия

М.П.

Земельный участок			
(вид объекта недвижимости)			
Лист № ____ Раздела 4.2	Всего листов раздела 4.2 : ____	Всего разделов: ____	Всего листов выписки: ____
14.09.2021 № 99/2021/417310286			
Кадастровый номер:		02:17:060802:155	

Номер точки	Координаты, м		Описание закрепления на местности	Средняя квадратическая погрешность определения координат характерных точек границы части земельного участка, м
	X	Y		
1	2	3	4	5
123	759378.34	1311916.03	данные отсутствуют	данные отсутствуют
124	759492.4	1311808.75	данные отсутствуют	данные отсутствуют
125	759575.18	1311728.82	данные отсутствуют	данные отсутствуют
126	759703.15	1311612.27	данные отсутствуют	данные отсутствуют
127	759822.56	1311504.28	данные отсутствуют	данные отсутствуют
128	759896.3	1311435.77	данные отсутствуют	данные отсутствуют
129	759945.77	1311391.53	данные отсутствуют	данные отсутствуют
130	760021.89	1311320.17	данные отсутствуют	данные отсутствуют
131	760043.77	1311300.66	данные отсутствуют	данные отсутствуют
132	760051.86	1311295.43	данные отсутствуют	данные отсутствуют
133	760066.61	1311294	данные отсутствуют	данные отсутствуют
134	760082.31	1311279.25	данные отсутствуют	данные отсутствуют
135	760098.01	1311252.61	данные отсутствуют	данные отсутствуют
136	760114.18	1311212.66	данные отсутствуют	данные отсутствуют
137	760116.09	1311194.1	данные отсутствуют	данные отсутствуют
138	760136.07	1311129.88	данные отсутствуют	данные отсутствуют
139	760149.86	1311091.34	данные отсутствуют	данные отсутствуют

Государственный регистратор		ФГИС ЕГРН
полное наименование должности	подпись	инициалы, фамилия

М.П.

Земельный участок			
(вид объекта недвижимости)			
Лист № ____ Раздела 4.2	Всего листов раздела 4.2 : ____	Всего разделов: ____	Всего листов выписки: ____
14.09.2021 № 99/2021/417310286			
Кадастровый номер:		02:17:060802:155	

Номер точки	Координаты, м		Описание закрепления на местности	Средняя квадратическая погрешность определения координат характерных точек границы части земельного участка, м
	X	Y		
1	2	3	4	5
140	760194.11	1311002.85	данные отсутствуют	данные отсутствуют
141	759309.36	1311978.84	данные отсутствуют	данные отсутствуют
142	759444.45	1312033.78	данные отсутствуют	данные отсутствуют
143	759828.57	1312224.38	данные отсутствуют	данные отсутствуют
144	760244.22	1310977.53	данные отсутствуют	данные отсутствуют
145	760200.97	1311084.38	данные отсутствуют	данные отсутствуют
146	760154.6	1311216.48	данные отсутствуют	данные отсутствуют
147	760139.65	1311248.93	данные отсутствуют	данные отсутствуют
148	760115	1311288.23	данные отсутствуют	данные отсутствуют
149	760088.86	1311321.95	данные отсутствуют	данные отсутствуют
150	760012.82	1311392.14	данные отсутствуют	данные отсутствуют
151	759919.68	1311477.24	данные отсутствуют	данные отсутствуют
152	759821.36	1311567.05	данные отсутствуют	данные отсутствуют
153	759770.96	1311613.27	данные отсутствуют	данные отсутствуют
154	759709.21	1311670.19	данные отсутствуют	данные отсутствуют
155	759617.19	1311754.71	данные отсутствуют	данные отсутствуют
156	759532.63	1311832.45	данные отсутствуют	данные отсутствуют
Государственный регистратор				ФГИС ЕГРН
полное наименование должности			подпись	инициалы, фамилия

М.П.

Раздел 4.2

Выписка из Единого государственного реестра недвижимости об объекте недвижимости
Сведения о частях земельного участка

Земельный участок			
(вид объекта недвижимости)			
Лист № ____ Раздела 4.2	Всего листов раздела 4.2 : ____	Всего разделов: ____	Всего листов выписки: ____
14.09.2021 № 99/2021/417310286			
Кадастровый номер:		02:17:060802:155	

Номер точки	Координаты, м		Описание закрепления на местности	Средняя квадратическая погрешность определения координат характерных точек границы части земельного участка, м
	X	Y		
1	2	3	4	5
157	759464.2	1311896.56	данные отсутствуют	данные отсутствуют
158	759383.24	1311969.83	данные отсутствуют	данные отсутствуют
159	759378.34	1311976.66	данные отсутствуют	данные отсутствуют
160	759378.32	1311977.87	данные отсутствуют	данные отсутствуют
161	759379.55	1311978.73	данные отсутствуют	данные отсутствуют
162	759399.54	1311981.89	данные отсутствуют	данные отсутствуют
163	759436.49	1311992.12	данные отсутствуют	данные отсутствуют
164	759472.5	1312005.72	данные отсутствуют	данные отсутствуют
165	759541.76	1312036.62	данные отсутствуют	данные отсутствуют
166	759643.76	1312083.45	данные отсутствуют	данные отсутствуют
167	759717.6	1312118.25	данные отсутствуют	данные отсутствуют
168	759825.51	1312169.85	данные отсутствуют	данные отсутствуют
169	759861.4	1312185.27	данные отсутствуют	данные отсутствуют
170	759987.96	1312245.14	данные отсутствуют	данные отсутствуют
171	760913.66	1312360.21	данные отсутствуют	данные отсутствуют
172	760913.66	1312391.11	данные отсутствуют	данные отсутствуют
173	760880.38	1312356.76	данные отсутствуют	данные отсутствуют
Государственный регистратор				ФГИС ЕГРН
полное наименование должности			подпись	инициалы, фамилия

М.П.

Земельный участок			
(вид объекта недвижимости)			
Лист № ____ Раздела 4.2	Всего листов раздела 4.2 : ____	Всего разделов: ____	Всего листов выписки: ____
14.09.2021 № 99/2021/417310286			
Кадастровый номер:		02:17:060802:155	

Номер точки	Координаты, м		Описание закрепления на местности	Средняя квадратическая погрешность определения координат характерных точек границы части земельного участка, м
	X	Y		
1	2	3	4	5
174	760799.46	1312252.58	данные отсутствуют	данные отсутствуют
175	760807.28	1312250.37	данные отсутствуют	данные отсутствуют
176	760248.83	1310983.68	данные отсутствуют	данные отсутствуют
177	760251.73	1310987.55	данные отсутствуют	данные отсутствуют
178	760198.02	1311145.4	данные отсутствуют	данные отсутствуют
179	760138.38	1311401.96	данные отсутствуют	данные отсутствуют
180	760083.8	1311641.56	данные отсутствуют	данные отсутствуют
181	760020.38	1311929.02	данные отсутствуют	данные отсутствуют
182	760011.14	1312209.38	данные отсутствуют	данные отсутствуют
183	760041.49	1312230.12	данные отсутствуют	данные отсутствуют
184	760034.93	1312230.5	данные отсутствуют	данные отсутствуют
185	760007.06	1312211.46	данные отсутствуют	данные отсутствуют
186	760016.38	1311928.5	данные отсутствуют	данные отсутствуют
187	760079.88	1311640.68	данные отсутствуют	данные отсутствуют
188	760134.5	1311401.08	данные отсутствуют	данные отсутствуют
189	760194.18	1311144.32	данные отсутствуют	данные отсутствуют

Государственный регистратор		ФГИС ЕГРН
полное наименование должности	подпись	инициалы, фамилия

М.П.

Раздел 4.2

Выписка из Единого государственного реестра недвижимости об объекте недвижимости
Сведения о частях земельного участка

Земельный участок				
(вид объекта недвижимости)				
Лист № ____ Раздела 4.2	Всего листов раздела 4.2 : ____	Всего разделов: ____	Всего листов выписки: ____	
14.09.2021 № 99/2021/417310286				
Кадастровый номер:		02:17:060802:155		
Сведения о характерных точках границы части (частей) земельного участка				
Учетный номер части: 4				
Система координат: МСК-05				
Зона №				
Номер точки	Координаты, м		Описание закрепления на местности	Средняя квадратическая погрешность определения координат характерных точек границы части земельного участка, м
	X	Y		
1	2	3	4	5
1	760226.46	1310970.03	данные отсутствуют	данные отсутствуют
2	760242.16	1310974.78	данные отсутствуют	данные отсутствуют
33	760860.62	1312320.64	данные отсутствуют	данные отсутствуют
34	760831.59	1312283.53	данные отсутствуют	данные отсутствуют
35	760800.19	1312253.09	данные отсутствуют	данные отсутствуют
106	759983.47	1312247.14	данные отсутствуют	данные отсутствуют
107	759934.47	1312257.6	данные отсутствуют	данные отсутствуют
108	759897.36	1312246.19	данные отсутствуют	данные отсутствуют
109	759898.08	1312246.42	данные отсутствуют	данные отсутствуют
110	759837.9	1312228.82	данные отсутствуют	данные отсутствуют
111	759722.54	1312173.88	данные отсутствуют	данные отсутствуют
111	759722.54	1312173.88	данные отсутствуют	данные отсутствуют
112	759626.92	1312129.15	данные отсутствуют	данные отсутствуют
112	759626.92	1312129.15	данные отсутствуют	данные отсутствуют
113	759520.35	1312079.44	данные отсутствуют	данные отсутствуют
113	759520.35	1312079.44	данные отсутствуют	данные отсутствуют

Государственный регистратор		ФГИС ЕГРН
полное наименование должности	подпись	инициалы, фамилия

М.П.

Земельный участок			
(вид объекта недвижимости)			
Лист № ____ Раздела 4.2	Всего листов раздела 4.2 : ____	Всего разделов: ____	Всего листов выписки: ____
14.09.2021 № 99/2021/417310286			
Кадастровый номер:		02:17:060802:155	

Номер точки	Координаты, м		Описание закрепления на местности	Средняя квадратическая погрешность определения координат характерных точек границы части земельного участка, м
	X	Y		
1	2	3	4	5
114	759454.46	1312049.23	данные отсутствуют	данные отсутствуют
114	759454.46	1312049.23	данные отсутствуют	данные отсутствуют
115	759406.65	1312032.11	данные отсутствуют	данные отсутствуют
115	759406.65	1312032.11	данные отсутствуют	данные отсутствуют
116	759373.82	1312026.4	данные отсутствуют	данные отсутствуют
116	759373.82	1312026.4	данные отсутствуют	данные отсутствуют
117	759340.99	1312020.69	данные отсутствуют	данные отсутствуют
117	759340.99	1312020.69	данные отсутствуют	данные отсутствуют
118	759310.55	1312016.64	данные отсутствуют	данные отсутствуют
118	759310.55	1312016.64	данные отсутствуют	данные отсутствуют
119	759295.09	1312010.22	данные отсутствуют	данные отсутствуют
119	759295.09	1312010.22	данные отсутствуют	данные отсутствуют
120	759287.47	1312001.66	данные отсутствуют	данные отсутствуют
120	759287.47	1312001.66	данные отсутствуют	данные отсутствуют
121	759290.8	1311995.95	данные отсутствуют	данные отсутствуют
121	759290.8	1311995.95	данные отсутствуют	данные отсутствуют
122	759333.62	1311956.47	данные отсутствуют	данные отсутствуют
Государственный регистратор				ФГИС ЕГРН
полное наименование должности			подпись	инициалы, фамилия

М.П.

Раздел 4.2

Выписка из Единого государственного реестра недвижимости об объекте недвижимости
Сведения о частях земельного участка

Земельный участок			
(вид объекта недвижимости)			
Лист № ____ Раздела 4.2	Всего листов раздела 4.2 : ____	Всего разделов: ____	Всего листов выписки: ____
14.09.2021 № 99/2021/417310286			
Кадастровый номер:		02:17:060802:155	

Номер точки	Координаты, м		Описание закрепления на местности	Средняя квадратическая погрешность определения координат характерных точек границы части земельного участка, м
	X	Y		
1	2	3	4	5
123	759378.34	1311916.03	данные отсутствуют	данные отсутствуют
124	759492.4	1311808.75	данные отсутствуют	данные отсутствуют
125	759575.18	1311728.82	данные отсутствуют	данные отсутствуют
126	759703.15	1311612.27	данные отсутствуют	данные отсутствуют
127	759822.56	1311504.28	данные отсутствуют	данные отсутствуют
128	759896.3	1311435.77	данные отсутствуют	данные отсутствуют
129	759945.77	1311391.53	данные отсутствуют	данные отсутствуют
130	760021.89	1311320.17	данные отсутствуют	данные отсутствуют
131	760043.77	1311300.66	данные отсутствуют	данные отсутствуют
132	760051.86	1311295.43	данные отсутствуют	данные отсутствуют
133	760066.61	1311294	данные отсутствуют	данные отсутствуют
134	760082.31	1311279.25	данные отсутствуют	данные отсутствуют
135	760098.01	1311252.61	данные отсутствуют	данные отсутствуют
136	760114.18	1311212.66	данные отсутствуют	данные отсутствуют
137	760116.09	1311194.1	данные отсутствуют	данные отсутствуют
138	760136.07	1311129.88	данные отсутствуют	данные отсутствуют
139	760149.86	1311091.34	данные отсутствуют	данные отсутствуют
Государственный регистратор				ФГИС ЕГРН
полное наименование должности			подпись	инициалы, фамилия

М.П.

Земельный участок			
(вид объекта недвижимости)			
Лист № ____ Раздела 4.2	Всего листов раздела 4.2 : ____	Всего разделов: ____	Всего листов выписки: ____
14.09.2021 № 99/2021/417310286			
Кадастровый номер:		02:17:060802:155	

Номер точки	Координаты, м		Описание закрепления на местности	Средняя квадратическая погрешность определения координат характерных точек границы части земельного участка, м
	X	Y		
1	2	3	4	5
140	760194.11	1311002.85	данные отсутствуют	данные отсутствуют
141	759309.36	1311978.84	данные отсутствуют	данные отсутствуют
142	759444.45	1312033.78	данные отсутствуют	данные отсутствуют
143	759828.57	1312224.38	данные отсутствуют	данные отсутствуют
144	760244.22	1310977.53	данные отсутствуют	данные отсутствуют
145	760200.97	1311084.38	данные отсутствуют	данные отсутствуют
146	760154.6	1311216.48	данные отсутствуют	данные отсутствуют
147	760139.65	1311248.93	данные отсутствуют	данные отсутствуют
148	760115	1311288.23	данные отсутствуют	данные отсутствуют
149	760088.86	1311321.95	данные отсутствуют	данные отсутствуют
150	760012.82	1311392.14	данные отсутствуют	данные отсутствуют
151	759919.68	1311477.24	данные отсутствуют	данные отсутствуют
152	759821.36	1311567.05	данные отсутствуют	данные отсутствуют
153	759770.96	1311613.27	данные отсутствуют	данные отсутствуют
154	759709.21	1311670.19	данные отсутствуют	данные отсутствуют
155	759617.19	1311754.71	данные отсутствуют	данные отсутствуют
156	759532.63	1311832.45	данные отсутствуют	данные отсутствуют

Государственный регистратор		ФГИС ЕГРН
полное наименование должности	подпись	инициалы, фамилия

М.П.

Земельный участок			
(вид объекта недвижимости)			
Лист № ____ Раздела 4.2	Всего листов раздела 4.2 : ____	Всего разделов: ____	Всего листов выписки: ____
14.09.2021 № 99/2021/417310286			
Кадастровый номер:		02:17:060802:155	

Номер точки	Координаты, м		Описание закрепления на местности	Средняя квадратическая погрешность определения координат характерных точек границы части земельного участка, м
	X	Y		
1	2	3	4	5
157	759464.2	1311896.56	данные отсутствуют	данные отсутствуют
158	759383.24	1311969.83	данные отсутствуют	данные отсутствуют
159	759378.34	1311976.66	данные отсутствуют	данные отсутствуют
160	759378.32	1311977.87	данные отсутствуют	данные отсутствуют
161	759379.55	1311978.73	данные отсутствуют	данные отсутствуют
162	759399.54	1311981.89	данные отсутствуют	данные отсутствуют
163	759436.49	1311992.12	данные отсутствуют	данные отсутствуют
164	759472.5	1312005.72	данные отсутствуют	данные отсутствуют
165	759541.76	1312036.62	данные отсутствуют	данные отсутствуют
166	759643.76	1312083.45	данные отсутствуют	данные отсутствуют
167	759717.6	1312118.25	данные отсутствуют	данные отсутствуют
168	759825.51	1312169.85	данные отсутствуют	данные отсутствуют
169	759861.4	1312185.27	данные отсутствуют	данные отсутствуют
170	759987.96	1312245.14	данные отсутствуют	данные отсутствуют
171	760913.66	1312360.21	данные отсутствуют	данные отсутствуют
172	760913.66	1312391.11	данные отсутствуют	данные отсутствуют
173	760880.38	1312356.76	данные отсутствуют	данные отсутствуют

Государственный регистратор		ФГИС ЕГРН
полное наименование должности	подпись	инициалы, фамилия

М.П.

Земельный участок			
(вид объекта недвижимости)			
Лист № ____	Раздела 4.2	Всего листов раздела 4.2 : ____	Всего разделов: ____
14.09.2021 № 99/2021/417310286		Всего листов выписки: ____	
Кадастровый номер:		02:17:060802:155	

Номер точки	Координаты, м		Описание закрепления на местности	Средняя квадратическая погрешность определения координат характерных точек границы части земельного участка, м
	X	Y		
1	2	3	4	5
174	760799.46	1312252.58	данные отсутствуют	данные отсутствуют
175	760807.28	1312250.37	данные отсутствуют	данные отсутствуют
176	760248.83	1310983.68	данные отсутствуют	данные отсутствуют
177	760251.73	1310987.55	данные отсутствуют	данные отсутствуют
178	760198.02	1311145.4	данные отсутствуют	данные отсутствуют
179	760138.38	1311401.96	данные отсутствуют	данные отсутствуют
180	760083.8	1311641.56	данные отсутствуют	данные отсутствуют
181	760020.38	1311929.02	данные отсутствуют	данные отсутствуют
182	760011.14	1312209.38	данные отсутствуют	данные отсутствуют
183	760041.49	1312230.12	данные отсутствуют	данные отсутствуют
184	760034.93	1312230.5	данные отсутствуют	данные отсутствуют
185	760007.06	1312211.46	данные отсутствуют	данные отсутствуют
186	760016.38	1311928.5	данные отсутствуют	данные отсутствуют
187	760079.88	1311640.68	данные отсутствуют	данные отсутствуют
188	760134.5	1311401.08	данные отсутствуют	данные отсутствуют
189	760194.18	1311144.32	данные отсутствуют	данные отсутствуют

Государственный регистратор		ФГИС ЕГРН
полное наименование должности	подпись	инициалы, фамилия

М.П.

Выписка из Единого государственного реестра недвижимости об объекте недвижимости

Сведения о характеристиках объекта недвижимости

На основании запроса от 10.11.2021 г., поступившего на рассмотрение 10.11.2021 г., сообщаем, что согласно записям Единого государственного реестра недвижимости:

Земельный участок			
(вид объекта недвижимости)			
Лист № ____ Раздела 1	Всего листов раздела 1 : ____	Всего разделов: ____	Всего листов выписки: ____
10.11.2021 № 99/2021/429758184			
Кадастровый номер:		02:17:060901:18	

Номер кадастрового квартала:	02:17:000000
Дата присвоения кадастрового номера:	10.12.2007
Ранее присвоенный государственный учетный номер:	данные отсутствуют
Адрес:	установлено относительно ориентира, расположенного в границах участка. Почтовый адрес ориентира: Республика Башкортостан , Бураевский-н , с/сВострецовский
Площадь:	5008043 кв. м
Кадастровая стоимость, руб.:	12720429.22
Кадастровые номера расположенных в пределах земельного участка объектов недвижимости:	данные отсутствуют
Кадастровые номера объектов недвижимости, из которых образован объект недвижимости:	данные отсутствуют
Кадастровые номера образованных объектов недвижимости:	02:17:000000:1137, 02:17:060901:43, 02:17:060901:39, 02:17:060903:38
Сведения о включении объекта недвижимости в состав предприятия как имущественного комплекса:	

Государственный регистратор		ФГИС ЕГРН
полное наименование должности	подпись	инициалы, фамилия

М.П.

Раздел 1

Выписка из Единого государственного реестра недвижимости об объекте недвижимости

Сведения о характеристиках объекта недвижимости

Земельный участок			
(вид объекта недвижимости)			
Лист № ____ Раздела 1	Всего листов раздела 1 : ____	Всего разделов: ____	Всего листов выписки: ____
10.11.2021 № 99/2021/429758184			
Кадастровый номер:		02:17:060901:18	

Категория земель:	Земли сельскохозяйственного назначения
Виды разрешенного использования:	Для сельскохозяйственной деятельности
Сведения о кадастровом инженере:	данные отсутствуют
Сведения о лесах, водных объектах и об иных природных объектах, расположенных в пределах земельного участка:	данные отсутствуют
Сведения о том, что земельный участок полностью или частично расположен в границах зоны с особыми условиями использования территории или территории объекта культурного наследия	данные отсутствуют
Сведения о том, что земельный участок расположен в границах особой экономической зоны, территории опережающего социально-экономического развития, зоны территориального развития в Российской Федерации, игорной зоны:	данные отсутствуют
Сведения о том, что земельный участок расположен в границах особо охраняемой природной территории, охотничьих угодий, лесничеств, лесопарков:	данные отсутствуют
Сведения о результатах проведения государственного земельного надзора:	данные отсутствуют
Сведения о расположении земельного участка в границах территории, в отношении которой утвержден проект межевания территории:	данные отсутствуют

Государственный регистратор		ФГИС ЕГРН
полное наименование должности	подпись	инициалы, фамилия

М.П.

Земельный участок			
(вид объекта недвижимости)			
Лист № ____ Раздела 1	Всего листов раздела 1 : ____	Всего разделов: ____	Всего листов выписки: ____
10.11.2021 № 99/2021/429758184			
Кадастровый номер:		02:17:060901:18	
Условный номер земельного участка:	данные отсутствуют		
Сведения о принятии акта и (или) заключении договора, предусматривающих предоставление в соответствии с земельным законодательством исполнительным органом государственной власти или органом местного самоуправления находящегося в государственной или муниципальной собственности земельного участка для строительства наемного дома социального использования или наемного дома коммерческого использования:	данные отсутствуют		
Сведения о том, что земельный участок или земельные участки образованы на основании решения об изъятии земельного участка и (или) расположенного на нем объекта недвижимости для государственных или муниципальных нужд:	данные отсутствуют		
Сведения о том, что земельный участок образован из земель или земельного участка, государственная собственность на которые не разграничена:	данные отсутствуют		
Сведения о наличии земельного спора о местоположении границ земельных участков:	данные отсутствуют		
Статус записи об объекте недвижимости:	Сведения об объекте недвижимости имеют статус "актуальные, ранее учтенные"		
Особые отметки:	Граница земельного участка не установлена в соответствии с требованиями земельного законодательства. Посредством данного земельного участка обеспечен доступ к земельному участку (земельным участкам) с кадастровым номером (кадастровыми номерами) 02:17:060201:607, 02:17:060903:41, 02:17:060903:42. Сведения необходимые для заполнения раздела 2 отсутствуют. Сведения необходимые для заполнения раздела 3.1 отсутствуют. Сведения необходимые для заполнения раздела 4 отсутствуют.		
Получатель выписки:	Рачкова Елена Сергеевна		

Государственный регистратор		ФГИС ЕГРН
полное наименование должности	подпись	инициалы, фамилия

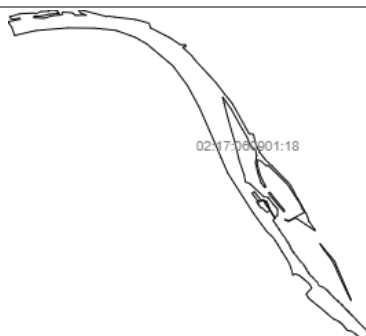
М.П.

Государственный регистратор		ФГИС ЕГРН
полное наименование должности	подпись	инициалы, фамилия

М.П.

Выписка из Единого государственного реестра недвижимости об объекте недвижимости
Описание местоположения земельного участка

Земельный участок			
<small>(вид объекта недвижимости)</small>			
Лист № <u> </u> Раздела 3	Всего листов раздела 3 : <u> </u>	Всего разделов: <u> </u>	Всего листов выписки: <u> </u>
10.11.2021 № 99/2021/429758184			
Кадастровый номер:		02:17:060901:18	

План (чертеж, схема) земельного участка			
			
Масштаб 1: данные отсутствуют	Условные обозначения:		

Государственный регистратор		ФГИС ЕГРН
полное наименование должности	подпись	инициалы, фамилия

М.П.

Раздел 3.2

Выписка из Единого государственного реестра недвижимости об объекте недвижимости
Описание местоположения земельного участка

Земельный участок			
<small>(вид объекта недвижимости)</small>			
Лист № <u> </u> Раздела 3.2	Всего листов раздела 3.2 : <u> </u>	Всего разделов: <u> </u>	Всего листов выписки: <u> </u>
10.11.2021 № 99/2021/429758184			
Кадастровый номер:		02:17:060901:18	

Сведения о характерных точках границы земельного участка				
Система координат				
Зона №				
Номер точки	Координаты		Описание закрепления на местности	Средняя квадратическая погрешность определения координат характерных точек границ земельного участка, м
	X	Y		
1	2	3	4	5
1	759619.39	1303967.25	данные отсутствуют	данные отсутствуют
2	759665.17	1304190.03	данные отсутствуют	данные отсутствуют
3	759685.76	1304178.95	данные отсутствуют	данные отсутствуют
4	759660.61	1304047.41	данные отсутствуют	данные отсутствуют
5	759695.33	1303998.11	данные отсутствуют	данные отсутствуют
6	759709.4	1303998.37	данные отсутствуют	данные отсутствуют
7	759744.23	1304124.02	данные отсутствуют	данные отсутствуют
8	759744.4	1304124.67	данные отсутствуют	данные отсутствуют
9	759761.78	1304172.46	данные отсутствуют	данные отсутствуют
10	759775.95	1304433.87	данные отсутствуют	данные отсутствуют
11	759765.41	1304476.41	данные отсутствуют	данные отсутствуют
12	759802.12	1304560.07	данные отсутствуют	данные отсутствуют
13	759807.27	1304700.21	данные отсутствуют	данные отсутствуют
14	759826.65	1304704.35	данные отсутствуют	данные отсутствуют
15	759828.8	1304813.93	данные отсутствуют	данные отсутствуют

Государственный регистратор		ФГИС ЕГРН
полное наименование должности	подпись	инициалы, фамилия

М.П.

Земельный участок			
(вид объекта недвижимости)			
Лист №	Раздела 3.2	Всего листов раздела 3.2 : ____	Всего разделов: ____
Всего листов выписки: ____			
10.11.2021 № 99/2021/429758184			
Кадастровый номер:		02:17:060901:18	

Сведения о характерных точках границы земельного участка				
Система координат				
Зона №				
Номер точки	Координаты		Описание закрепления на местности	Средняя квадратическая погрешность определения координат характерных точек границ земельного участка, м
	X	Y		
1	2	3	4	5
16	759806.31	1304856.99	данные отсутствуют	данные отсутствуют
17	759767.87	1304895.42	данные отсутствуют	данные отсутствуют
18	759756.3	1304718.56	данные отсутствуют	данные отсутствуют
19	759721.24	1304565.18	данные отсутствуют	данные отсутствуют
20	759715.78	1304440.02	данные отсутствуют	данные отсутствуют
21	759698.11	1304427.07	данные отсутствуют	данные отсутствуют
22	759690.3	1304459.12	данные отсутствуют	данные отсутствуют
23	759679.7	1304606.28	данные отсутствуют	данные отсутствуют
24	759728.99	1304774.49	данные отсутствуют	данные отсутствуют
25	759742.46	1304930.71	данные отсутствуют	данные отсутствуют
26	759751.71	1304949.2	данные отсутствуют	данные отсутствуют
27	759792	1304947	данные отсутствуют	данные отсутствуют
28	759780.38	1305126.94	данные отсутствуют	данные отсутствуют
29	759738.34	1305177.79	данные отсутствуют	данные отсутствуют
30	759733.81	1305212.86	данные отсутствуют	данные отсутствуют

Государственный регистратор		ФГИС ЕГРН
полное наименование должности	подпись	инициалы, фамилия

М.П.

Земельный участок			
(вид объекта недвижимости)			
Лист №	Раздела 3.2	Всего листов раздела 3.2 : ____	Всего разделов: ____
Всего листов выписки: ____			
10.11.2021 № 99/2021/429758184			
Кадастровый номер:		02:17:060901:18	

Сведения о характерных точках границы земельного участка				
Система координат				
Зона №				
Номер точки	Координаты		Описание закрепления на местности	Средняя квадратическая погрешность определения координат характерных точек границ земельного участка, м
	X	Y		
1	2	3	4	5
31	759737.27	1305381.72	данные отсутствуют	данные отсутствуют
32	759773.71	1305280.64	данные отсутствуют	данные отсутствуют
33	759816.71	1305242.41	данные отсутствуют	данные отсутствуют
34	759830.11	1305244.02	данные отсутствуют	данные отсутствуют
35	759830.11	1305288.77	данные отсутствуют	данные отсутствуют
36	759830.11	1305289.3	данные отсутствуют	данные отсутствуют
37	759714.15	1305738.02	данные отсутствуют	данные отсутствуют
38	759719.2	1305778.34	данные отсутствуют	данные отсутствуют
39	759704.07	1305879.17	данные отсутствуют	данные отсутствуют
40	759703.94	1305880.32	данные отсутствуют	данные отсутствуют
41	759658.69	1306267.38	данные отсутствуют	данные отсутствуют
42	759593.15	1306509.38	данные отсутствуют	данные отсутствуют
43	759592.92	1306509.47	данные отсутствуют	данные отсутствуют
44	759508.51	1306536.08	данные отсутствуют	данные отсутствуют
45	759333.66	1306879.22	данные отсутствуют	данные отсутствуют

Государственный регистратор		ФГИС ЕГРН
полное наименование должности	подпись	инициалы, фамилия

М.П.

Выписка из Единого государственного реестра недвижимости об объекте недвижимости
Описание местоположения земельного участка

Земельный участок			
(вид объекта недвижимости)			
Лист №	Раздела 3.2	Всего листов раздела 3.2 : ____	Всего разделов: ____
10.11.2021 № 99/2021/429758184		Всего листов выписки: ____	
Кадастровый номер:		02:17:060901:18	

Сведения о характерных точках границы земельного участка				
Система координат				
Зона №				
Номер точки	Координаты		Описание закрепления на местности	Средняя квадратическая погрешность определения координат характерных точек границ земельного участка, м
	X	Y		
1	2	3	4	5
46	759204.46	1307074.96	данные отсутствуют	данные отсутствуют
47	759208.38	1307161.09	данные отсутствуют	данные отсутствуют
48	759177.05	1307179.38	данные отсутствуют	данные отсутствуют
49	759157.48	1307118.02	данные отсутствуют	данные отсутствуют
50	759006.1	1307282.46	данные отсутствуют	данные отсутствуют
51	758919.97	1307346.42	данные отсутствуют	данные отсутствуют
52	758728.13	1307526.5	данные отсутствуют	данные отсутствуют
53	758521.93	1307715.73	данные отсутствуют	данные отсутствуют
54	758309.22	1307878.86	данные отсутствуют	данные отсутствуют
55	758164.36	1308000.22	данные отсутствуют	данные отсутствуют
56	757955.55	1308118.98	данные отсутствуют	данные отсутствуют
57	757607.12	1308310.83	данные отсутствуют	данные отсутствуют
58	757596.81	1308390.5	данные отсутствуют	данные отсутствуют
59	757479.65	1308416.27	данные отсутствуют	данные отсутствуют
60	757411.71	1308437.36	данные отсутствуют	данные отсутствуют

Государственный регистратор		ФГИС ЕГРН
полное наименование должности	подпись	инициалы, фамилия

М.П.

Раздел 3.2

Выписка из Единого государственного реестра недвижимости об объекте недвижимости
Описание местоположения земельного участка

Земельный участок			
(вид объекта недвижимости)			
Лист №	Раздела 3.2	Всего листов раздела 3.2 : ____	Всего разделов: ____
10.11.2021 № 99/2021/429758184		Всего листов выписки: ____	
Кадастровый номер:		02:17:060901:18	

Сведения о характерных точках границы земельного участка				
Система координат				
Зона №				
Номер точки	Координаты		Описание закрепления на местности	Средняя квадратическая погрешность определения координат характерных точек границ земельного участка, м
	X	Y		
1	2	3	4	5
61	757275.82	1308500.62	данные отсутствуют	данные отсутствуют
62	757139.92	1308603.71	данные отсутствуют	данные отсутствуют
63	757022.77	1308727.89	данные отсутствуют	данные отсутствуют
64	756821.28	1308927.02	данные отсутствуют	данные отсутствуют
65	756715.85	1309034.81	данные отсутствуют	данные отсутствуют
66	756603.38	1309102.75	данные отсутствуют	данные отсутствуют
67	756495.6	1309154.3	данные отсутствуют	данные отсутствуют
68	756434.69	1309189.46	данные отсутствуют	данные отсутствуют
69	756324.57	1309257.39	данные отсутствуют	данные отсутствуют
70	756242.57	1309292.54	данные отсутствуют	данные отсутствуют
71	756174.62	1309339.39	данные отсутствуют	данные отсутствуют
72	756111.36	1309365.17	данные отсутствуют	данные отсутствуют
73	756027.01	1309390.94	данные отсутствуют	данные отсутствуют
74	755975.47	1309433.12	данные отсутствуют	данные отсутствуют
75	755895.8	1309484.66	данные отсутствуют	данные отсутствуют

Государственный регистратор		ФГИС ЕГРН
полное наименование должности	подпись	инициалы, фамилия

М.П.

Земельный участок			
(вид объекта недвижимости)			
Лист №	Раздела 3.2	Всего листов раздела 3.2 : ____	Всего разделов: ____
Всего листов выписки: ____			
10.11.2021 № 99/2021/429758184			
Кадастровый номер:		02:17:060901:18	

Сведения о характерных точках границы земельного участка				
Система координат				
Зона №				
Номер точки	Координаты		Описание закрепления на местности	Средняя квадратическая погрешность определения координат характерных точек границ земельного участка, м
	X	Y		
1	2	3	4	5
76	755875.61	1309509.1	данные отсутствуют	данные отсутствуют
77	755864.35	1309499.9	данные отсутствуют	данные отсутствуют
78	756097.48	1309150.94	данные отсутствуют	данные отсутствуют
79	756031.51	1309019.75	данные отсутствуют	данные отсутствуют
80	756066.35	1308951.04	данные отсутствуют	данные отсутствуют
81	756047.61	1309036.42	данные отсутствуют	данные отсутствуют
82	756198.99	1309315.7	данные отсутствуют	данные отсутствуют
83	756256.41	1309275.23	данные отсутствуют	данные отсутствуют
84	756347.76	1309232.18	данные отсутствуют	данные отсутствуют
85	756694.89	1309005.1	данные отсутствуют	данные отсутствуют
86	756843.67	1308856.32	данные отсутствуют	данные отсутствуют
87	757036.82	1308654.03	данные отсутствуют	данные отсутствуют
88	757032.9	1308617.5	данные отсутствуют	данные отсутствуют
89	757117.73	1308524.83	данные отсутствуют	данные отсутствуют
90	757138.61	1308462.19	данные отсутствуют	данные отсутствуют

Государственный регистратор		ФГИС ЕГРН
полное наименование должности	подпись	инициалы, фамилия

М.П.

Раздел 3.2

Выписка из Единого государственного реестра недвижимости об объекте недвижимости
Описание местоположения земельного участка

Земельный участок			
(вид объекта недвижимости)			
Лист №	Раздела 3.2	Всего листов раздела 3.2 : ____	Всего разделов: ____
Всего листов выписки: ____			
10.11.2021 № 99/2021/429758184			
Кадастровый номер:		02:17:060901:18	

Сведения о характерных точках границы земельного участка				
Система координат				
Зона №				
Номер точки	Координаты		Описание закрепления на местности	Средняя квадратическая погрешность определения координат характерных точек границ земельного участка, м
	X	Y		
1	2	3	4	5
91	757091.63	1308451.76	данные отсутствуют	данные отсутствуют
92	756882.82	1308503.95	данные отсутствуют	данные отсутствуют
93	756679.24	1308597.92	данные отсутствуют	данные отсутствуют
94	756650.99	1308618.4	данные отсутствуют	данные отсутствуют
95	756650.99	1308618.39	данные отсутствуют	данные отсутствуют
96	756640.36	1308590.42	данные отсутствуют	данные отсутствуют
97	756731.44	1308524.83	данные отсутствуют	данные отсутствуют
98	756893.27	1308472.64	данные отсутствуют	данные отсутствуют
99	757081.19	1308425.66	данные отсутствуют	данные отсутствуют
100	757216.91	1308446.54	данные отсутствуют	данные отсутствуют
101	757316.09	1308425.66	данные отсутствуют	данные отсутствуют
102	757399.61	1308331.7	данные отсутствуют	данные отсутствуют
103	757524.89	1308284.72	данные отсутствуют	данные отсутствуют
104	757770.24	1308143.78	данные отсутствуют	данные отсутствуют
105	758052.12	1307987.17	данные отсутствуют	данные отсутствуют

Государственный регистратор		ФГИС ЕГРН
полное наименование должности	подпись	инициалы, фамилия

М.П.

Выписка из Единого государственного реестра недвижимости об объекте недвижимости
Описание местоположения земельного участка

Земельный участок			
(вид объекта недвижимости)			
Лист №	Раздела 3.2	Всего листов раздела 3.2 : ____	Всего разделов: ____
Всего листов выписки: ____			
10.11.2021 № 99/2021/429758184			
Кадастровый номер:		02:17:060901:18	

Сведения о характерных точках границы земельного участка				
Система координат				
Зона №				
Номер точки	Координаты		Описание закрепления на местности	Средняя квадратическая погрешность определения координат характерных точек границ земельного участка, м
	X	Y		
1	2	3	4	5
106	758266.15	1307835.79	данные отсутствуют	данные отсутствуют
107	758156.53	1307861.89	данные отсутствуют	данные отсутствуют
108	757905.97	1307924.53	данные отсутствуют	данные отсутствуют
109	757457.04	1308055.04	данные отсутствуют	данные отсутствуют
110	757164.7	1308122.9	данные отсутствуют	данные отсутствуют
111	756867.16	1308222.08	данные отсутствуют	данные отсутствуют
112	756740.57	1308244.26	данные отсутствуют	данные отсутствуют
113	756717.72	1308318.5	данные отсутствуют	данные отсутствуют
114	756546.08	1308500.11	данные отсутствуют	данные отсутствуют
115	756478.93	1308571.18	данные отсутствуют	данные отсутствуют
116	756473.13	1308612.21	данные отсутствуют	данные отсутствуют
117	756462.71	1308651.73	данные отсутствуют	данные отсутствуют
118	756331.12	1308755.15	данные отсутствуют	данные отсутствуют
119	756253.53	1308825.97	данные отсутствуют	данные отсутствуют
120	756131.17	1308823.21	данные отсутствуют	данные отсутствуют

Государственный регистратор		ФГИС ЕГРН
полное наименование должности	подпись	инициалы, фамилия

М.П.

Раздел 3.2

Выписка из Единого государственного реестра недвижимости об объекте недвижимости
Описание местоположения земельного участка

Земельный участок			
(вид объекта недвижимости)			
Лист №	Раздела 3.2	Всего листов раздела 3.2 : ____	Всего разделов: ____
Всего листов выписки: ____			
10.11.2021 № 99/2021/429758184			
Кадастровый номер:		02:17:060901:18	

Сведения о характерных точках границы земельного участка				
Система координат				
Зона №				
Номер точки	Координаты		Описание закрепления на местности	Средняя квадратическая погрешность определения координат характерных точек границ земельного участка, м
	X	Y		
1	2	3	4	5
121	756137.5	1308810.72	данные отсутствуют	данные отсутствуют
122	756094.77	1308776.68	данные отсутствуют	данные отсутствуют
123	756099.91	1308774.72	данные отсутствуют	данные отсутствуют
124	756111.79	1308768.59	данные отсутствуют	данные отсутствуют
125	756237.18	1308692.61	данные отсутствуют	данные отсутствуют
126	756265.91	1308677.62	данные отсутствуют	данные отсутствуют
127	756303.34	1308661.9	данные отсутствуют	данные отсутствуют
128	756353.22	1308645.34	данные отсутствуют	данные отсутствуют
129	756371.91	1308638.14	данные отсутствуют	данные отсутствуют
130	756388.43	1308624.26	данные отсутствуют	данные отсутствуют
131	756408.03	1308590.78	данные отсутствуют	данные отсутствуют
132	756414.01	1308573.02	данные отсутствуют	данные отсутствуют
133	756418.47	1308551.62	данные отсутствуют	данные отсутствуют
134	756422.47	1308541.7	данные отсутствуют	данные отсутствуют
135	756401.89	1308539.74	данные отсутствуют	данные отсутствуют

Государственный регистратор		ФГИС ЕГРН
полное наименование должности	подпись	инициалы, фамилия

М.П.

Земельный участок			
(вид объекта недвижимости)			
Лист №	Раздела 3.2	Всего листов раздела 3.2 : ____	Всего разделов: ____
Всего листов выписки: ____			
10.11.2021 № 99/2021/429758184			
Кадастровый номер:		02:17:060901:18	

Сведения о характерных точках границы земельного участка				
Система координат				
Зона №				
Номер точки	Координаты		Описание закрепления на местности	Средняя квадратическая погрешность определения координат характерных точек границ земельного участка, м
	X	Y		
1	2	3	4	5
136	756405.61	1308547.41	данные отсутствуют	данные отсутствуют
137	756407.2	1308550.67	данные отсутствуют	данные отсутствуют
138	756405.7	1308571.25	данные отсутствуют	данные отсутствуют
139	756400.3	1308587.26	данные отсутствуют	данные отсутствуют
140	756381.87	1308618.74	данные отсутствуют	данные отсутствуют
141	756367.55	1308630.77	данные отсутствуют	данные отсутствуют
142	756350.36	1308637.39	данные отсутствуют	данные отсутствуют
143	756300.37	1308653.98	данные отсутствуют	данные отсутствуют
144	756262.31	1308669.97	данные отсутствуют	данные отсутствуют
145	756346.65	1308598.71	данные отсутствуют	данные отсутствуют
146	756354.76	1308605.89	данные отсутствуют	данные отсутствуют
147	756403.84	1308574.03	данные отсутствуют	данные отсутствуют
148	756385.43	1308493.2	данные отсутствуют	данные отсутствуют
149	756391.63	1308492.26	данные отсутствуют	данные отсутствуют
150	756391.2	1308479.63	данные отсутствуют	данные отсутствуют

Государственный регистратор		ФГИС ЕГРН
полное наименование должности	подпись	инициалы, фамилия

М.П.

Раздел 3.2

Выписка из Единого государственного реестра недвижимости об объекте недвижимости
Описание местоположения земельного участка

Земельный участок			
(вид объекта недвижимости)			
Лист №	Раздела 3.2	Всего листов раздела 3.2 : ____	Всего разделов: ____
Всего листов выписки: ____			
10.11.2021 № 99/2021/429758184			
Кадастровый номер:		02:17:060901:18	

Сведения о характерных точках границы земельного участка				
Система координат				
Зона №				
Номер точки	Координаты		Описание закрепления на местности	Средняя квадратическая погрешность определения координат характерных точек границ земельного участка, м
	X	Y		
1	2	3	4	5
151	756420.61	1308517.54	данные отсутствуют	данные отсутствуют
152	756465.76	1308481.79	данные отсутствуют	данные отсутствуют
153	756546.72	1308422.88	данные отсутствуют	данные отсутствуют
154	756546.24	1308422.25	данные отсутствуют	данные отсутствуют
155	756566.59	1308407.2	данные отсутствуют	данные отсутствуют
156	756536.96	1308362.94	данные отсутствуют	данные отсутствуют
157	756390.92	1308477.33	данные отсутствуют	данные отсутствуют
158	756382.7	1308447.55	данные отсутствуют	данные отсутствуют
159	756342.49	1308478.8	данные отсутствуют	данные отсутствуют
160	756330.54	1308480.66	данные отсутствуют	данные отсутствуют
161	756283.51	1308521.09	данные отсутствуют	данные отсутствуют
162	756270.2	1308533.58	данные отсутствуют	данные отсутствуют
163	756279.08	1308544.56	данные отсутствуют	данные отсутствуют
164	756190	1308634.64	данные отсутствуют	данные отсутствуют
165	756233.04	1308685.25	данные отсутствуют	данные отсутствуют

Государственный регистратор		ФГИС ЕГРН
полное наименование должности	подпись	инициалы, фамилия

М.П.

Выписка из Единого государственного реестра недвижимости об объекте недвижимости
Описание местоположения земельного участка

Земельный участок			
(вид объекта недвижимости)			
Лист №	Раздела 3.2	Всего листов раздела 3.2 : ____	Всего разделов: ____
Всего листов выписки: ____			
10.11.2021 № 99/2021/429758184			
Кадастровый номер:		02:17:060901:18	

Сведения о характерных точках границы земельного участка				
Система координат				
Зона №				
Номер точки	Координаты		Описание закрепления на местности	Средняя квадратическая погрешность определения координат характерных точек границ земельного участка, м
	X	Y		
1	2	3	4	5
166	756107.66	1308761.22	данные отсутствуют	данные отсутствуют
167	756096.45	1308766.99	данные отсутствуют	данные отсутствуют
168	756087.1	1308770.57	данные отсутствуют	данные отсутствуют
169	756050.04	1308741.05	данные отсутствуют	данные отсутствуют
170	755985.27	1308790.06	данные отсутствуют	данные отсутствуют
171	755959.52	1308806.92	данные отсутствуют	данные отсутствуют
172	755898.18	1308846.95	данные отсутствуют	данные отсутствуют
173	755838.7	1308885.86	данные отсутствуют	данные отсутствуют
174	755800.53	1308908.47	данные отсутствуют	данные отсутствуют
175	755771.44	1308932.37	данные отсутствуют	данные отсутствуют
176	755736.78	1308961.28	данные отсутствуют	данные отсутствуют
177	755681.56	1308989.08	данные отсутствуют	данные отсутствуют
178	755646.35	1309015.2	данные отсутствуют	данные отсутствуют
179	755622.26	1309032.44	данные отсутствуют	данные отсутствуют
180	755592.8	1309045.04	данные отсутствуют	данные отсутствуют

Государственный регистратор		ФГИС ЕГРН
полное наименование должности	подпись	инициалы, фамилия

М.П.

Раздел 3.2

Выписка из Единого государственного реестра недвижимости об объекте недвижимости
Описание местоположения земельного участка

Земельный участок			
(вид объекта недвижимости)			
Лист №	Раздела 3.2	Всего листов раздела 3.2 : ____	Всего разделов: ____
Всего листов выписки: ____			
10.11.2021 № 99/2021/429758184			
Кадастровый номер:		02:17:060901:18	

Сведения о характерных точках границы земельного участка				
Система координат				
Зона №				
Номер точки	Координаты		Описание закрепления на местности	Средняя квадратическая погрешность определения координат характерных точек границ земельного участка, м
	X	Y		
1	2	3	4	5
181	755567.78	1309055.97	данные отсутствуют	данные отсутствуют
182	755539.44	1309069.68	данные отсутствуют	данные отсутствуют
183	755522.57	1309077.28	данные отсутствуют	данные отсутствуют
184	755503.67	1309093.22	данные отсутствуют	данные отсутствуют
185	755467.9	1309117.68	данные отсутствуют	данные отсутствуют
186	755442.52	1309133.61	данные отсутствуют	данные отсутствуют
187	755431.4	1309142.7	данные отсутствуют	данные отсутствуют
188	755411.94	1309164.93	данные отсутствуют	данные отсутствуют
189	755399.72	1309172.9	данные отсутствуют	данные отсутствуют
190	755386.18	1309184.21	данные отсутствуют	данные отсутствуют
191	755356.35	1309202.36	данные отсутствуют	данные отсутствуют
192	755339.67	1309214.04	данные отсутствуют	данные отсутствуют
193	755327.07	1309224.6	данные отсутствуют	данные отсутствуют
194	755304.84	1309244.43	данные отсутствуют	данные отсутствуют
195	755296.49	1309252.02	данные отсутствуют	данные отсутствуют

Государственный регистратор		ФГИС ЕГРН
полное наименование должности	подпись	инициалы, фамилия

М.П.

Земельный участок			
(вид объекта недвижимости)			
Лист №	Раздела 3.2	Всего листов раздела 3.2 : ____	Всего разделов: ____
Всего листов выписки: ____			
10.11.2021 № 99/2021/429758184			
Кадастровый номер:		02:17:060901:18	

Сведения о характерных точках границы земельного участка				
Система координат				
Зона №				
Номер точки	Координаты		Описание закрепления на местности	Средняя квадратическая погрешность определения координат характерных точек границ земельного участка, м
	X	Y		
1	2	3	4	5
196	755289.08	1309260.73	данные отсутствуют	данные отсутствуют
197	755281.86	1309272.04	данные отсутствуют	данные отсутствуют
198	755272.6	1309282.23	данные отсутствуют	данные отсутствуют
199	755258.89	1309291.68	данные отсутствуют	данные отсутствуют
200	755237.76	1309303.54	данные отсутствуют	данные отсутствуют
201	755222.38	1309313.92	данные отсутствуют	данные отсутствуют
202	755203.84	1309327.45	данные отсутствуют	данные отсутствуют
203	755178.09	1309339.49	данные отсутствуют	данные отсутствуют
204	755136.21	1309364.69	данные отсутствуют	данные отсутствуют
205	755097.48	1309389.89	данные отсутствуют	данные отсутствуют
206	755079.14	1309400.82	данные отсутствуют	данные отсутствуют
207	755064.31	1309416.39	данные отсутствуют	данные отсутствуют
208	755056.34	1309426.4	данные отсутствуют	данные отсутствуют
209	755045.97	1309437.52	данные отсутствуют	данные отсутствуют
210	755021.51	1309461.23	данные отсутствуют	данные отсутствуют

Государственный регистратор		ФГИС ЕГРН
полное наименование должности	подпись	инициалы, фамилия

М.П.

Раздел 3.2

Выписка из Единого государственного реестра недвижимости об объекте недвижимости
Описание местоположения земельного участка

Земельный участок			
(вид объекта недвижимости)			
Лист №	Раздела 3.2	Всего листов раздела 3.2 : ____	Всего разделов: ____
Всего листов выписки: ____			
10.11.2021 № 99/2021/429758184			
Кадастровый номер:		02:17:060901:18	

Сведения о характерных точках границы земельного участка				
Система координат				
Зона №				
Номер точки	Координаты		Описание закрепления на местности	Средняя квадратическая погрешность определения координат характерных точек границ земельного участка, м
	X	Y		
1	2	3	4	5
211	755005.75	1309476.61	данные отсутствуют	данные отсутствуют
212	754996.12	1309483.28	данные отсутствуют	данные отсутствуют
213	754985.74	1309491.62	данные отсутствуют	данные отсутствуют
214	754969.62	1309505.33	данные отсутствуют	данные отсутствуют
215	754958.87	1309516.27	данные отсутствуют	данные отсутствуют
216	754940.34	1309542.4	данные отсутствуют	данные отсутствуют
217	754926.07	1309553.33	данные отсутствуют	данные отсутствуют
218	754916.81	1309554.99	данные отсутствуют	данные отсутствуют
219	754904.39	1309556.48	данные отсутствуют	данные отсутствуют
220	754897.91	1309559.44	данные отсутствуют	данные отсутствуют
221	754887.72	1309567.6	данные отсутствуют	данные отсутствуют
222	754878.63	1309574.45	данные отсутствуют	данные отсутствуют
223	754872.7	1309583.35	данные отсутствуют	данные отсутствуют
224	754865.85	1309595.58	данные отсутствуют	данные отсутствуют
225	754863.07	1309602.81	данные отсутствуют	данные отсутствуют

Государственный регистратор		ФГИС ЕГРН
полное наименование должности	подпись	инициалы, фамилия

М.П.

Выписка из Единого государственного реестра недвижимости об объекте недвижимости
Описание местоположения земельного участка

Земельный участок			
(вид объекта недвижимости)			
Лист №	Раздела 3.2	Всего листов раздела 3.2 : ____	Всего разделов: ____
Всего листов выписки: ____			
10.11.2021 № 99/2021/429758184			
Кадастровый номер:		02:17:060901:18	

Сведения о характерных точках границы земельного участка				
Система координат				
Зона №				
Номер точки	Координаты		Описание закрепления на местности	Средняя квадратическая погрешность определения координат характерных точек границ земельного участка, м
	X	Y		
1	2	3	4	5
226	754856.4	1309628.93	данные отсутствуют	данные отсутствуют
227	754854.92	1309640.61	данные отсутствуют	данные отсутствуют
228	754853.07	1309646.36	данные отсутствуют	данные отсутствуют
229	754848.8	1309652.47	данные отсутствуют	данные отсутствуют
230	754834.91	1309667.47	данные отсутствуют	данные отсутствуют
231	754808.04	1309700.46	данные отсутствуют	данные отсутствуют
232	754793.03	1309718.07	данные отсутствуют	данные отсутствуют
233	754768.38	1309743.64	данные отсутствуют	данные отсутствуют
234	754741.89	1309766.61	данные отсутствуют	данные отсутствуют
235	754711.31	1309792.38	данные отсутствуют	данные отсутствуют
236	754677.39	1309829.06	данные отсутствуют	данные отсутствуют
237	754639.96	1309866.12	данные отсутствуют	данные отсутствуют
238	754598.64	1309914.86	данные отсутствуют	данные отсутствуют
239	754561.58	1309954.52	данные отсутствуют	данные отсутствуют
240	754534.71	1309983.61	данные отсутствуют	данные отсутствуют

Государственный регистратор		ФГИС ЕГРН
полное наименование должности	подпись	инициалы, фамилия

М.П.

Раздел 3.2

Выписка из Единого государственного реестра недвижимости об объекте недвижимости
Описание местоположения земельного участка

Земельный участок			
(вид объекта недвижимости)			
Лист №	Раздела 3.2	Всего листов раздела 3.2 : ____	Всего разделов: ____
Всего листов выписки: ____			
10.11.2021 № 99/2021/429758184			
Кадастровый номер:		02:17:060901:18	

Сведения о характерных точках границы земельного участка				
Система координат				
Зона №				
Номер точки	Координаты		Описание закрепления на местности	Средняя квадратическая погрешность определения координат характерных точек границ земельного участка, м
	X	Y		
1	2	3	4	5
241	754490.61	1310022.52	данные отсутствуют	данные отсутствуют
242	754463	1310044.94	данные отсутствуют	данные отсутствуют
243	754450.95	1310060.51	данные отсутствуют	данные отсутствуют
244	754428.9	1310083.67	данные отсутствуют	данные отсутствуют
245	754403.7	1310109.98	данные отсутствуют	данные отсутствуют
246	754379.61	1310129.62	данные отсутствуют	данные отсутствуют
247	754355.52	1310154.64	данные отсутствуют	данные отсутствуют
248	754314.94	1310196.71	данные отсутствуют	данные отсутствуют
249	754289.18	1310220.42	данные отсутствуют	данные отсутствуют
250	754256.2	1310251.37	данные отсутствуют	данные отсутствуют
251	754210.61	1310291.77	данные отсутствуют	данные отсутствуют
252	754156.32	1310349.21	данные отсутствуют	данные отсутствуют
253	754109.99	1310392.39	данные отсутствуют	данные отсутствуют
254	754081.27	1310420.74	данные отсутствуют	данные отсутствуют
255	754037.73	1310452.99	данные отсутствуют	данные отсутствуют

Государственный регистратор		ФГИС ЕГРН
полное наименование должности	подпись	инициалы, фамилия

М.П.

Земельный участок			
(вид объекта недвижимости)			
Лист №	Раздела 3.2	Всего листов раздела 3.2 : ____	Всего разделов: ____
Всего листов выписки: ____			
10.11.2021 № 99/2021/429758184			
Кадастровый номер:		02:17:060901:18	

Сведения о характерных точках границы земельного участка				
Система координат				
Зона №				
Номер точки	Координаты		Описание закрепления на местности	Средняя квадратическая погрешность определения координат характерных точек границ земельного участка, м
	X	Y		
1	2	3	4	5
256	754009.06	1310474.94	данные отсутствуют	данные отсутствуют
257	753996.25	1310464.02	данные отсутствуют	данные отсутствуют
258	753883.79	1310372.64	данные отсутствуют	данные отсутствуют
259	754009.75	1310228.55	данные отсутствуют	данные отсутствуют
260	754047.24	1310179.34	данные отсутствуют	данные отсутствуют
261	754063.64	1310137.17	данные отсутствуют	данные отсутствуют
262	754073.01	1310083.3	данные отсутствуют	данные отсутствуют
263	754098.78	1310062.19	данные отсутствуют	данные отсутствуют
264	754187.82	1309987.22	данные отсутствуют	данные отсутствуют
265	754232.33	1309933.33	данные отсутствуют	данные отсутствуют
266	754283.88	1309827.9	данные отсутствуют	данные отсутствуют
267	754346.69	1309751.73	данные отсутствуют	данные отсутствуют
268	754443.82	1309641.69	данные отсутствуют	данные отсутствуют
269	754640.81	1309396.47	данные отсутствуют	данные отсутствуют
270	754719.61	1309340.77	данные отсутствуют	данные отсутствуют

Государственный регистратор		ФГИС ЕГРН
полное наименование должности	подпись	инициалы, фамилия

М.П.

Раздел 3.2

Выписка из Единого государственного реестра недвижимости об объекте недвижимости
Описание местоположения земельного участка

Земельный участок			
(вид объекта недвижимости)			
Лист №	Раздела 3.2	Всего листов раздела 3.2 : ____	Всего разделов: ____
Всего листов выписки: ____			
10.11.2021 № 99/2021/429758184			
Кадастровый номер:		02:17:060901:18	

Сведения о характерных точках границы земельного участка				
Система координат				
Зона №				
Номер точки	Координаты		Описание закрепления на местности	Средняя квадратическая погрешность определения координат характерных точек границ земельного участка, м
	X	Y		
1	2	3	4	5
271	754768.86	1309375.71	данные отсутствуют	данные отсутствуют
272	754834.47	1309441.31	данные отсутствуют	данные отсутствуют
273	754909.44	1309396.8	данные отсутствуют	данные отсутствуют
274	755026.59	1309260.91	данные отсутствуют	данные отсутствуют
275	755057.05	1309223.41	данные отсутствуют	данные отсутствуют
276	755089.86	1309148.44	данные отсутствуют	данные отсутствуют
277	755068.75	1309100.3	данные отсутствуют	данные отсутствуют
278	755141.39	1309082.84	данные отсутствуют	данные отсутствуют
279	755277.29	1309035.98	данные отсутствуют	данные отсутствуют
280	755375.69	1308977.4	данные отсутствуют	данные отсутствуют
281	755492.84	1308902.43	данные отсутствуют	данные отсутствуют
282	755626.39	1308822.77	данные отсутствуют	данные отсутствуют
283	755750.56	1308738.42	данные отсутствуют	данные отсутствуют
284	755852.42	1308628.29	данные отсутствуют	данные отсутствуют
285	756199.4	1308375.02	данные отсутствуют	данные отсутствуют

Государственный регистратор		ФГИС ЕГРН
полное наименование должности	подпись	инициалы, фамилия

М.П.

Выписка из Единого государственного реестра недвижимости об объекте недвижимости
Описание местоположения земельного участка

Земельный участок			
(вид объекта недвижимости)			
Лист №	Раздела 3.2	Всего листов раздела 3.2 : ____	Всего разделов: ____
Всего листов выписки: ____			
10.11.2021 № 99/2021/429758184			
Кадастровый номер:		02:17:060901:18	

Сведения о характерных точках границы земельного участка				
Система координат				
Зона №				
Номер точки	Координаты		Описание закрепления на местности	Средняя квадратическая погрешность определения координат характерных точек границ земельного участка, м
	X	Y		
1	2	3	4	5
286	756900.97	1307926.74	данные отсутствуют	данные отсутствуют
287	757167.04	1307811.04	данные отсутствуют	данные отсутствуют
288	757430.6	1307699.64	данные отсутствуют	данные отсутствуют
289	758070.1	1307419.34	данные отсутствуют	данные отсутствуют
290	758468.4	1307203.78	данные отсутствуют	данные отсутствуют
291	758829.9	1306936.13	данные отсутствуют	данные отсутствуют
292	759218.45	1306470.15	данные отсутствуют	данные отсутствуют
293	759339.36	1306259.57	данные отсутствуют	данные отсутствуют
294	759464.35	1305910.42	данные отсутствуют	данные отсутствуют
295	759503.74	1305524.6	данные отсутствуют	данные отсутствуют
296	759509.18	1305050.46	данные отсутствуют	данные отсутствуют
297	759460.27	1304466.29	данные отсутствуют	данные отсутствуют
298	759371.96	1304087.26	данные отсутствуют	данные отсутствуют
299	759518.05	1304036.1	данные отсутствуют	данные отсутствуют
300	755631.9	1309586.98	данные отсутствуют	данные отсутствуют

Государственный регистратор		ФГИС ЕГРН
полное наименование должности	подпись	инициалы, фамилия

М.П.

Раздел 3.2

Выписка из Единого государственного реестра недвижимости об объекте недвижимости
Описание местоположения земельного участка

Земельный участок			
(вид объекта недвижимости)			
Лист №	Раздела 3.2	Всего листов раздела 3.2 : ____	Всего разделов: ____
Всего листов выписки: ____			
10.11.2021 № 99/2021/429758184			
Кадастровый номер:		02:17:060901:18	

Сведения о характерных точках границы земельного участка				
Система координат				
Зона №				
Номер точки	Координаты		Описание закрепления на местности	Средняя квадратическая погрешность определения координат характерных точек границ земельного участка, м
	X	Y		
1	2	3	4	5
301	755318.09	1309851.49	данные отсутствуют	данные отсутствуют
302	754619.18	1310149.2	данные отсутствуют	данные отсутствуют
303	754615.8	1310144.52	данные отсутствуют	данные отсутствуют
304	754607.82	1310147.88	данные отсутствуют	данные отсутствуют
305	754611.22	1310152.59	данные отсутствуют	данные отсутствуют
306	754609.82	1310153.19	данные отсутствуют	данные отсутствуют
307	754609.34	1310152.53	данные отсутствуют	данные отсутствуют
308	754610.69	1310152.02	данные отсутствуют	данные отсутствуют
309	754607.75	1310147.88	данные отсутствуют	данные отсутствуют
310	754615.82	1310144.33	данные отсутствуют	данные отсутствуют
311	754618.87	1310148.41	данные отсутствуют	данные отсутствуют
312	754657.29	1310126.38	данные отсутствуют	данные отсутствуют
313	754746.98	1310080.42	данные отсутствуют	данные отсутствуют
314	755013.07	1309953.68	данные отсутствуют	данные отсутствуют
315	755202.08	1309870.66	данные отсутствуют	данные отсутствуют

Государственный регистратор		ФГИС ЕГРН
полное наименование должности	подпись	инициалы, фамилия

М.П.

Земельный участок			
(вид объекта недвижимости)			
Лист №	Раздела 3.2	Всего листов раздела 3.2 : ____	Всего разделов: ____
Всего листов выписки: ____			
10.11.2021 № 99/2021/429758184			
Кадастровый номер:		02:17:060901:18	

Сведения о характерных точках границы земельного участка				
Система координат				
Зона №				
Номер точки	Координаты		Описание закрепления на местности	Средняя квадратическая погрешность определения координат характерных точек границ земельного участка, м
	X	Y		
1	2	3	4	5
316	755292.51	1309826.19	данные отсутствуют	данные отсутствуют
317	755364.41	1309781.72	данные отсутствуют	данные отсутствуют
318	755508.95	1309670.53	данные отсутствуют	данные отсутствуют
319	756223.78	1308955.5	данные отсутствуют	данные отсутствуют
320	756202.9	1308938.54	данные отсутствуют	данные отсутствуют
321	756470.44	1308712.77	данные отсутствуют	данные отсутствуют
322	756545.53	1308658.7	данные отсутствуют	данные отсутствуют
323	756553.5	1308689.08	данные отсутствуют	данные отсутствуют
324	756553.51	1308689.08	данные отсутствуют	данные отсутствуют
325	756470.44	1308749.31	данные отсутствуют	данные отсутствуют

Государственный регистратор		ФГИС ЕГРН
полное наименование должности	подпись	инициалы, фамилия

М.П.

Выписка из Единого государственного реестра недвижимости об объекте недвижимости

Сведения о характеристиках объекта недвижимости

На основании запроса от 10.11.2021 г., поступившего на рассмотрение 11.11.2021 г., сообщаем, что согласно записям Единого государственного реестра недвижимости:

Земельный участок			
(вид объекта недвижимости)			
Лист № ____ Раздела 1	Всего листов раздела 1 : ____	Всего разделов: ____	Всего листов выписки: ____
11.11.2021 № 99/2021/429794900			
Кадастровый номер:		02:17:060903:2	

Номер кадастрового квартала:	02:17:060903
Дата присвоения кадастрового номера:	05.09.2006
Ранее присвоенный государственный учетный номер:	данные отсутствуют
Адрес:	установлено относительно ориентира, расположенного в границах участка. Почтовый адрес ориентира: Республика Башкортостан, р-н. Бураевский, с/с. Вострецовский
Площадь:	2727232 кв. м
Кадастровая стоимость, руб.:	6927169.28
Кадастровые номера расположенных в пределах земельного участка объектов недвижимости:	02:00:000000:931
Кадастровые номера объектов недвижимости, из которых образован объект недвижимости:	02:17:060903:1
Кадастровые номера образованных объектов недвижимости:	02:17:060903:22, 02:17:060903:23, 02:17:060903:25, 02:17:060903:153, 02:17:000000:1554, 02:17:060903:24
Сведения о включении объекта недвижимости в состав предприятия как имущественного комплекса:	

Государственный регистратор		ФГИС ЕГРН
полное наименование должности	подпись	инициалы, фамилия

М.П.

Раздел 1

Выписка из Единого государственного реестра недвижимости об объекте недвижимости

Сведения о характеристиках объекта недвижимости

Земельный участок			
(вид объекта недвижимости)			
Лист № ____ Раздела 1	Всего листов раздела 1 : ____	Всего разделов: ____	Всего листов выписки: ____
11.11.2021 № 99/2021/429794900			
Кадастровый номер:		02:17:060903:2	

Категория земель:	Земли сельскохозяйственного назначения
Виды разрешенного использования:	Для возделывания сельскохозяйственных культур
Сведения о кадастровом инженере:	Хузагалиев Фидан Фанитович №02-13-859
Сведения о лесах, водных объектах и об иных природных объектах, расположенных в пределах земельного участка:	данные отсутствуют
Сведения о том, что земельный участок полностью или частично расположен в границах зоны с особыми условиями использования территории или территории объекта культурного наследия	данные отсутствуют
Сведения о том, что земельный участок расположен в границах особой экономической зоны, территории опережающего социально-экономического развития, зоны территориального развития в Российской Федерации, игорной зоны:	данные отсутствуют
Сведения о том, что земельный участок расположен в границах особо охраняемой природной территории, охотничьих угодий, лесничеств, лесопарков:	данные отсутствуют
Сведения о результатах проведения государственного земельного надзора:	данные отсутствуют
Сведения о расположении земельного участка в границах территории, в отношении которой утвержден проект межевания территории:	данные отсутствуют

Государственный регистратор		ФГИС ЕГРН
полное наименование должности	подпись	инициалы, фамилия

М.П.

Сведения о характеристиках объекта недвижимости

Земельный участок			
(вид объекта недвижимости)			
Лист № ____ Раздела 1	Всего листов раздела 1 : ____	Всего разделов: ____	Всего листов выписки: ____
11.11.2021 № 99/2021/429794900			
Кадастровый номер:		02:17:060903:2	
Условный номер земельного участка:	данные отсутствуют		
Сведения о принятии акта и (или) заключении договора, предусматривающих предоставление в соответствии с земельным законодательством исполнительным органом государственной власти или органом местного самоуправления находящегося в государственной или муниципальной собственности земельного участка для строительства наемного дома социального использования или наемного дома коммерческого использования:	данные отсутствуют		
Сведения о том, что земельный участок или земельные участки образованы на основании решения об изъятии земельного участка и (или) расположенного на нем объекта недвижимости для государственных или муниципальных нужд:	данные отсутствуют		
Сведения о том, что земельный участок образован из земель или земельного участка, государственная собственность на которые не разграничена:	данные отсутствуют		
Сведения о наличии земельного спора о местоположении границ земельных участков:	данные отсутствуют		
Статус записи об объекте недвижимости:	Сведения об объекте недвижимости имеют статус "актуальные, ранее учтенные"		
Особые отметки:	Граница земельного участка не установлена в соответствии с требованиями земельного законодательства. Посредством данного земельного участка обеспечен доступ к земельному участку (земельным участкам) с кадастровым номером (кадастровыми номерами) 02:17:060903:22, 02:17:060903:23, 02:17:060903:24, 02:17:060903:25. Сведения о категории земель, видах разрешенного использования имеют статус «Актуальные незасвидетельствованные». Право (ограничение права, обременение объекта недвижимости) зарегистрировано на данный объект недвижимости с категорией земель отсутствует, видами разрешенного использования отсутствует. Сведения необходимые для заполнения раздела 2 отсутствуют. Сведения необходимые для заполнения раздела 3.1 отсутствуют. Сведения необходимые для заполнения раздела 4 отсутствуют.		
Получатель выписки:	Рачкова Елена Сергеевна		
Государственный регистратор		ФГИС ЕГРН	
полное наименование должности	подпись	инициалы, фамилия	

М.П.


Государственный регистратор		ФГИС ЕГРН
полное наименование должности	подпись	инициалы, фамилия

М.П.

Раздел 3

Выписка из Единого государственного реестра недвижимости об объекте недвижимости
Описание местоположения земельного участка

Земельный участок			
(вид объекта недвижимости)			
Лист № __ Раздела 3	Всего листов раздела 3 : __	Всего разделов: __	Всего листов выписки: __
11.11.2021 № 99/2021/429794900			
Кадастровый номер:		02:17:060903:2	

План (чертеж, схема) земельного участка			
			
Масштаб 1: данные отсутствуют	Условные обозначения:		

Государственный регистратор		ФГИС ЕГРН
полное наименование должности	подпись	инициалы, фамилия

М.П.

Земельный участок			
(вид объекта недвижимости)			
Лист №	Раздела 3.2	Всего листов раздела 3.2 : _____	Всего разделов: _____
Всего листов выписки: _____			
11.11.2021 № 99/2021/429794900			
Кадастровый номер:		02:17:060903:2	

Сведения о характерных точках границы земельного участка				
Система координат				
Зона №				
Номер точки	Координаты		Описание закрепления на местности	Средняя квадратическая погрешность определения координат характерных точек границ земельного участка, м
	X	Y		
1	2	3	4	5
1	759462.8	1311282.29	данные отсутствуют	данные отсутствуют
2	759551.69	1311380.17	данные отсутствуют	данные отсутствуют
3	759518.49	1311391.24	данные отсутствуют	данные отсутствуют
4	759489.43	1311406.98	данные отсутствуют	данные отсутствуют
5	759442.22	1311414.25	данные отсутствуют	данные отсутствуют
6	759369.59	1311432.41	данные отсутствуют	данные отсутствуют
7	759305.42	1311455.41	данные отсутствуют	данные отсутствуют
8	759298.16	1311485.67	данные отсутствуют	данные отсутствуют
9	759364.74	1311503.83	данные отсутствуют	данные отсутствуют
10	759427.69	1311503.83	данные отсутствуют	данные отсутствуют
11	759474.97	1311477.23	данные отсутствуют	данные отсутствуют
12	759522.12	1311454.19	данные отсутствуют	данные отсутствуют
13	759552.37	1311426.35	данные отсутствуют	данные отсутствуют
14	759605.65	1311415.45	данные отсутствуют	данные отсутствуют
15	759604.44	1311444.51	данные отсутствуют	данные отсутствуют

Государственный регистратор		ФГИС ЕГРН
полное наименование должности	подпись	инициалы, фамилия

М.П.

Раздел 3.2

Выписка из Единого государственного реестра недвижимости об объекте недвижимости
Описание местоположения земельного участка

Земельный участок			
(вид объекта недвижимости)			
Лист №	Раздела 3.2	Всего листов раздела 3.2 : _____	Всего разделов: _____
Всего листов выписки: _____			
11.11.2021 № 99/2021/429794900			
Кадастровый номер:		02:17:060903:2	

Сведения о характерных точках границы земельного участка				
Система координат				
Зона №				
Номер точки	Координаты		Описание закрепления на местности	Средняя квадратическая погрешность определения координат характерных точек границ земельного участка, м
	X	Y		
1	2	3	4	5
16	759562.07	1311467.51	данные отсутствуют	данные отсутствуют
17	759523.33	1311503.83	данные отсутствуют	данные отсутствуют
18	759493.06	1311526.83	данные отсутствуют	данные отсутствуют
19	759471.27	1311548.61	данные отсутствуют	данные отсутствуют
20	759465.22	1311588.57	данные отсутствуют	данные отсутствуют
21	759471.7	1311587.37	данные отсутствуют	данные отсутствуют
22	759469.62	1311590.64	данные отсутствуют	данные отсутствуют
23	759505.49	1311591.73	данные отсутствуют	данные отсутствуют
24	759558.34	1311547.39	данные отсутствуют	данные отсутствуют
25	759558.43	1311547.41	данные отсутствуют	данные отсутствуют
26	759582.64	1311542.57	данные отсутствуют	данные отсутствуют
27	759622.59	1311543.77	данные отсутствуют	данные отсутствуют
28	759646.81	1311518.36	данные отсутствуют	данные отсутствуют
29	759660.59	1311488.65	данные отсутствуют	данные отсутствуют
30	759672.74	1311491.69	данные отсутствуют	данные отсутствуют

Государственный регистратор		ФГИС ЕГРН
полное наименование должности	подпись	инициалы, фамилия

М.П.

Выписка из Единого государственного реестра недвижимости об объекте недвижимости
Описание местоположения земельного участка

Земельный участок			
(вид объекта недвижимости)			
Лист №	Раздела 3.2	Всего листов раздела 3.2 : ____	Всего разделов: ____
Всего листов выписки: ____			
11.11.2021.№ 99/2021/429794900			
Кадастровый номер:		02:17:060903:2	

Сведения о характерных точках границы земельного участка				
Система координат				
Зона №				
Номер точки	Координаты		Описание закрепления на местности	Средняя квадратическая погрешность определения координат характерных точек границ земельного участка, м
	X	Y		
1	2	3	4	5
31	759757.28	1311365.83	данные отсутствуют	данные отсутствуют
32	759760.58	1311364.61	данные отсутствуют	данные отсутствуют
33	759802.95	1311374.3	данные отсутствуют	данные отсутствуют
34	759829.58	1311374.3	данные отсутствуют	данные отсутствуют
35	759848.95	1311357.35	данные отсутствуют	данные отсутствуют
36	759858.64	1311333.14	данные отсутствуют	данные отсутствуют
37	759858.41	1311332.05	данные отсутствуют	данные отсутствуют
38	759871.6	1311271.28	данные отсутствуют	данные отсутствуют
39	759882.85	1311267.77	данные отсутствуют	данные отсутствуют
40	759884.83	1311256.9	данные отсутствуют	данные отсутствуют
41	759978.61	1311165.43	данные отсутствуют	данные отсутствуют
42	759976.44	1311159.41	данные отсутствуют	данные отсутствуют
43	759985.75	1311152.76	данные отсутствуют	данные отсутствуют
44	760008.74	1311162.45	данные отсутствуют	данные отсутствуют
45	760032.96	1311192.72	данные отсутствуют	данные отсутствуют

Государственный регистратор		ФГИС ЕГРН
полное наименование должности	подпись	инициалы, фамилия

М.П.

Раздел 3.2

Выписка из Единого государственного реестра недвижимости об объекте недвижимости
Описание местоположения земельного участка

Земельный участок			
(вид объекта недвижимости)			
Лист №	Раздела 3.2	Всего листов раздела 3.2 : ____	Всего разделов: ____
Всего листов выписки: ____			
11.11.2021.№ 99/2021/429794900			
Кадастровый номер:		02:17:060903:2	

Сведения о характерных точках границы земельного участка				
Система координат				
Зона №				
Номер точки	Координаты		Описание закрепления на местности	Средняя квадратическая погрешность определения координат характерных точек границ земельного участка, м
	X	Y		
1	2	3	4	5
46	760054.74	1311204.82	данные отсутствуют	данные отсутствуют
47	760070.49	1311218.13	данные отсутствуют	данные отсутствуют
48	760052.32	1311254.45	данные отсутствуют	данные отсутствуют
49	760001.72	1311308.66	данные отсутствуют	данные отсутствуют
50	759916.64	1311382.44	данные отсутствуют	данные отсутствуют
51	759874.37	1311419.08	данные отсутствуют	данные отсутствуют
52	759743.23	1311542.15	данные отсутствуют	данные отсутствуют
53	759680.16	1311600.61	данные отсутствуют	данные отсутствуют
54	759553.58	1311716.88	данные отсутствуют	данные отсутствуют
55	759328.59	1311921.04	данные отсутствуют	данные отсутствуют
56	759225.56	1312014.31	данные отсутствуют	данные отсутствуют
57	759221.14	1312015.66	данные отсутствуют	данные отсутствуют
58	759213.71	1312016.07	данные отсутствуют	данные отсутствуют
59	759193.86	1312018.07	данные отсутствуют	данные отсутствуют
60	759112.6	1312016.06	данные отсутствуют	данные отсутствуют

Государственный регистратор		ФГИС ЕГРН
полное наименование должности	подпись	инициалы, фамилия

М.П.

Земельный участок			
(вид объекта недвижимости)			
Лист №	Раздела 3.2	Всего листов раздела 3.2 : ____	Всего разделов: ____
Всего листов выписки: ____			
11.11.2021.№ 99/2021/429794900			
Кадастровый номер:		02:17:060903:2	

Сведения о характерных точках границы земельного участка				
Система координат				
Зона №				
Номер точки	Координаты		Описание закрепления на местности	Средняя квадратическая погрешность определения координат характерных точек границ земельного участка, м
	X	Y		
1	2	3	4	5
61	759021.25	1312014.48	данные отсутствуют	данные отсутствуют
62	758920.7	1312011.57	данные отсутствуют	данные отсутствуют
63	758851.7	1312010.08	данные отсутствуют	данные отсутствуют
64	758746.89	1312007.48	данные отсутствуют	данные отсутствуют
65	758643.09	1312004.65	данные отсутствуют	данные отсутствуют
66	758513.43	1312002.19	данные отсутствуют	данные отсутствуют
67	758399.01	1311999.49	данные отсутствуют	данные отсутствуют
68	758311.72	1311996.11	данные отсутствуют	данные отсутствуют
69	758215.47	1311994.46	данные отсутствуют	данные отсутствуют
70	758175.72	1311992.64	данные отсутствуют	данные отсутствуют
71	758103.31	1311991.04	данные отсутствуют	данные отсутствуют
72	758065.56	1311990.21	данные отсутствуют	данные отсутствуют
73	758027.85	1311989.39	данные отсутствуют	данные отсутствуют
74	757996.21	1311988.73	данные отсутствуют	данные отсутствуют
75	757935.52	1311987.46	данные отсутствуют	данные отсутствуют

Государственный регистратор		ФГИС ЕГРН
полное наименование должности	подпись	инициалы, фамилия

М.П.

Раздел 3.2

Выписка из Единого государственного реестра недвижимости об объекте недвижимости
Описание местоположения земельного участка

Земельный участок			
(вид объекта недвижимости)			
Лист №	Раздела 3.2	Всего листов раздела 3.2 : ____	Всего разделов: ____
Всего листов выписки: ____			
11.11.2021.№ 99/2021/429794900			
Кадастровый номер:		02:17:060903:2	

Сведения о характерных точках границы земельного участка				
Система координат				
Зона №				
Номер точки	Координаты		Описание закрепления на местности	Средняя квадратическая погрешность определения координат характерных точек границ земельного участка, м
	X	Y		
1	2	3	4	5
76	757910.3	1311986.86	данные отсутствуют	данные отсутствуют
77	757808.07	1311983.84	данные отсутствуют	данные отсутствуют
78	757767.49	1311982.83	данные отсутствуют	данные отсутствуют
79	757734.28	1311982.16	данные отсутствуют	данные отсутствуют
80	757699.47	1311981.34	данные отсутствуют	данные отсутствуют
81	757639.97	1311978.92	данные отсутствуют	данные отсутствуют
82	757553.58	1311977.27	данные отсутствуют	данные отсутствуют
83	757484.4	1311974.9	данные отсутствуют	данные отсутствуют
84	757423.6	1311974.25	данные отсутствуют	данные отсутствуют
85	757346.86	1311972.81	данные отсутствуют	данные отсутствуют
86	757247.63	1311970.32	данные отсутствуют	данные отсутствуют
87	757183.56	1311969.77	данные отсутствуют	данные отсутствуют
88	757088.69	1311967.54	данные отсутствуют	данные отсутствуют
89	757045.59	1311965.63	данные отсутствуют	данные отсутствуют
90	757012.83	1311964.11	данные отсутствуют	данные отсутствуют

Государственный регистратор		ФГИС ЕГРН
полное наименование должности	подпись	инициалы, фамилия

М.П.

Выписка из Единого государственного реестра недвижимости об объекте недвижимости
Описание местоположения земельного участка

Земельный участок			
(вид объекта недвижимости)			
Лист №	Раздела 3.2	Всего листов раздела 3.2 : ____	Всего разделов: ____
Всего листов выписки: ____			
11.11.2021.№ 99/2021/429794900			
Кадастровый номер:		02:17:060903:2	

Сведения о характерных точках границы земельного участка				
Система координат				
Зона №				
Номер точки	Координаты		Описание закрепления на местности	Средняя квадратическая погрешность определения координат характерных точек границ земельного участка, м
	X	Y		
1	2	3	4	5
91	756996.5	1311960.93	данные отсутствуют	данные отсутствуют
92	756978.88	1311953.67	данные отсутствуют	данные отсутствуют
93	756954.59	1311941.25	данные отсутствуют	данные отсутствуют
94	756925.31	1311914.92	данные отсутствуют	данные отсутствуют
95	756823.04	1311818.76	данные отсутствуют	данные отсутствуют
96	756752.06	1311750.45	данные отсутствуют	данные отсутствуют
97	756701.92	1311701.8	данные отсутствуют	данные отсутствуют
98	756653.51	1311657.03	данные отсутствуют	данные отсутствуют
99	756608.19	1311613.02	данные отсутствуют	данные отсутствуют
100	756571.65	1311578.73	данные отсутствуют	данные отсутствуют
101	756528.82	1311536.01	данные отсутствуют	данные отсутствуют
102	756478.96	1311486.36	данные отсутствуют	данные отсутствуют
103	756440.3	1311450.1	данные отсутствуют	данные отсутствуют
104	756399.37	1311409.77	данные отсутствуют	данные отсутствуют
105	756349.61	1311360.53	данные отсутствуют	данные отсутствуют

Государственный регистратор		ФГИС ЕГРН
полное наименование должности	подпись	инициалы, фамилия

М.П.

Выписка из Единого государственного реестра недвижимости об объекте недвижимости
Описание местоположения земельного участка

Земельный участок			
(вид объекта недвижимости)			
Лист №	Раздела 3.2	Всего листов раздела 3.2 : ____	Всего разделов: ____
Всего листов выписки: ____			
11.11.2021.№ 99/2021/429794900			
Кадастровый номер:		02:17:060903:2	

Сведения о характерных точках границы земельного участка				
Система координат				
Зона №				
Номер точки	Координаты		Описание закрепления на местности	Средняя квадратическая погрешность определения координат характерных точек границ земельного участка, м
	X	Y		
1	2	3	4	5
106	756284.8	1311300.15	данные отсутствуют	данные отсутствуют
107	756247.14	1311263.23	данные отсутствуют	данные отсутствуют
108	756213.91	1311230.13	данные отсутствуют	данные отсутствуют
109	756169.63	1311186.9	данные отсутствуют	данные отсутствуют
110	756105.69	1311123.88	данные отсутствуют	данные отсутствуют
111	756097.64	1311115.4	данные отсутствуют	данные отсутствуют
112	756207.59	1311046.24	данные отсутствуют	данные отсутствуют
113	756242.7	1311006.29	данные отсутствуют	данные отсутствуют
114	756269.32	1311008.71	данные отсутствуют	данные отсутствуют
115	756306.09	1310969.91	данные отсутствуют	данные отсутствуют
116	756310.22	1310975.8	данные отсутствуют	данные отсутствуют
117	756319.65	1310978.7	данные отсутствуют	данные отсутствуют
118	756328.82	1310975.79	данные отсутствуют	данные отсутствуют
119	756355.74	1310938.7	данные отсутствуют	данные отсутствуют
120	756361.52	1310917.07	данные отсутствуют	данные отсутствуют

Государственный регистратор		ФГИС ЕГРН
полное наименование должности	подпись	инициалы, фамилия

М.П.

Земельный участок			
(вид объекта недвижимости)			
Лист № <u> </u> Раздела 3.2	Всего листов раздела 3.2 : <u> </u>	Всего разделов: <u> </u>	Всего листов выписки: <u> </u>
11.11.2021.№ 99/2021/429794900			
Кадастровый номер:		02:17:060903:2	

Сведения о характерных точках границы земельного участка				
Система координат				
Зона №				
Номер точки	Координаты		Описание закрепления на местности	Средняя квадратическая погрешность определения координат характерных точек границ земельного участка, м
	X	Y		
1	2	3	4	5
121	756359.01	1310899.45	данные отсутствуют	данные отсутствуют
122	756363.75	1310886.44	данные отсутствуют	данные отсутствуют
123	756389.17	1310881.6	данные отсутствуют	данные отсутствуют
124	756412.17	1310897.34	данные отсутствуют	данные отсутствуют
125	756420.65	1310926.4	данные отсутствуют	данные отсутствуют
126	756424.28	1310992.98	данные отсутствуют	данные отсутствуют
127	756417.01	1311049.87	данные отсутствуют	данные отсутствуют
128	756402.49	1311116.45	данные отсутствуют	данные отсутствуют
129	756375.86	1311151.56	данные отсутствуют	данные отсутствуют
130	756345.59	1311175.76	данные отсутствуют	данные отсутствуют
131	756331.07	1311192.72	данные отсутствуют	данные отсутствуют
132	756335.91	1311203.61	данные отсутствуют	данные отсутствуют
133	756367.38	1311186.66	данные отсутствуют	данные отсутствуют
134	756398.52	1311160.9	данные отсутствуют	данные отсутствуют
135	756402	1311170.86	данные отсутствуют	данные отсутствуют

Государственный регистратор		ФГИС ЕГРН
полное наименование должности	подпись	инициалы, фамилия

М.П.

Раздел 3.2

Выписка из Единого государственного реестра недвижимости об объекте недвижимости
Описание местоположения земельного участка

Земельный участок			
(вид объекта недвижимости)			
Лист № <u> </u> Раздела 3.2	Всего листов раздела 3.2 : <u> </u>	Всего разделов: <u> </u>	Всего листов выписки: <u> </u>
11.11.2021.№ 99/2021/429794900			
Кадастровый номер:		02:17:060903:2	

Сведения о характерных точках границы земельного участка				
Система координат				
Зона №				
Номер точки	Координаты		Описание закрепления на местности	Средняя квадратическая погрешность определения координат характерных точек границ земельного участка, м
	X	Y		
1	2	3	4	5
136	756414.24	1311170.94	данные отсутствуют	данные отсутствуют
137	756414.59	1311170.28	данные отсутствуют	данные отсутствуют
138	756414.59	1311175.76	данные отсутствуют	данные отсутствуют
139	756403.7	1311207.24	данные отсутствуют	данные отсутствуют
140	756394.02	1311239.93	данные отсутствуют	данные отсутствуют
141	756404.91	1311243.56	данные отсутствуют	данные отсутствуют
142	756424.28	1311215.71	данные отсутствуют	данные отсутствуют
143	756440.88	1311174.21	данные отсутствуют	данные отсутствуют
144	756447.37	1311181.59	данные отсутствуют	данные отсутствуют
145	756458.8	1311175.43	данные отсутствуют	данные отсутствуют
146	756464.33	1311161.47	данные отсутствуют	данные отсутствуют
147	756475.66	1311071.24	данные отсутствуют	данные отсутствуют
148	756488.57	1311011.85	данные отсутствуют	данные отсутствуют
149	756506.88	1310957.12	данные отсутствуют	данные отсутствуют
150	756507.5	1310883.71	данные отсутствуют	данные отсутствуют

Государственный регистратор		ФГИС ЕГРН
полное наименование должности	подпись	инициалы, фамилия

М.П.

Выписка из Единого государственного реестра недвижимости об объекте недвижимости
Описание местоположения земельного участка

Земельный участок			
<small>(вид объекта недвижимости)</small>			
Лист № <u> </u> Раздела 3.2	Всего листов раздела 3.2 : <u> </u>	Всего разделов: <u> </u>	Всего листов выписки: <u> </u>
11.11.2021.№ 99/2021/429794900			
Кадастровый номер:		02:17:060903:2	

Сведения о характерных точках границы земельного участка				
Система координат				
Зона №				
Номер точки	Координаты		Описание закрепления на местности	Средняя квадратическая погрешность определения координат характерных точек границ земельного участка, м
	X	Y		
1	2	3	4	5
151	756502	1310866.03	данные отсутствуют	данные отсутствуют
152	756498.72	1310861.9	данные отсутствуют	данные отсутствуют
153	756499.33	1310854.97	данные отсутствуют	данные отсутствуют
154	756511.45	1310783.54	данные отсутствуют	данные отсутствуют
155	756542.91	1310748.44	данные отсутствуют	данные отсутствуют
156	756585.28	1310759.33	данные отсутствуют	данные отсутствуют
157	756633.32	1310785.76	данные отсутствуют	данные отсутствуют
158	756633.36	1310785.78	данные отсутствуют	данные отсутствуют
159	756633.71	1310785.97	данные отсутствуют	данные отсутствуют
160	756688.18	1310808.97	данные отсутствуют	данные отсутствуют
161	756717.24	1310829.55	данные отсутствуют	данные отсутствуют
162	756755.98	1310881.6	данные отсутствуют	данные отсутствуют
163	756788.66	1310928.81	данные отсутствуют	данные отсутствуют
164	756804.4	1310973.61	данные отсутствуют	данные отсутствуют
165	756806.82	1310996.61	данные отсутствуют	данные отсутствуют

Государственный регистратор		ФГИС ЕГРН
полное наименование должности	подпись	инициалы, фамилия

М.П.

Раздел 3.2

Выписка из Единого государственного реестра недвижимости об объекте недвижимости
Описание местоположения земельного участка

Земельный участок			
<small>(вид объекта недвижимости)</small>			
Лист № <u> </u> Раздела 3.2	Всего листов раздела 3.2 : <u> </u>	Всего разделов: <u> </u>	Всего листов выписки: <u> </u>
11.11.2021.№ 99/2021/429794900			
Кадастровый номер:		02:17:060903:2	

Сведения о характерных точках границы земельного участка				
Система координат				
Зона №				
Номер точки	Координаты		Описание закрепления на местности	Средняя квадратическая погрешность определения координат характерных точек границ земельного участка, м
	X	Y		
1	2	3	4	5
166	756827.4	1310996.61	данные отсутствуют	данные отсутствуют
167	756862.51	1311055.93	данные отсутствуют	данные отсутствуют
168	756883.08	1311118.87	данные отсутствуют	данные отсутствуют
169	756870.98	1311141.88	данные отсутствуют	данные отсутствуют
170	756845.56	1311167.29	данные отсутствуют	данные отсутствуют
171	756809.24	1311191.5	данные отсутствуют	данные отсутствуют
172	756757.19	1311229.03	данные отсутствуют	данные отсутствуют
173	756720.87	1311266.56	данные отсутствуют	данные отсутствуют
174	756699.08	1311300.45	данные отсутствуют	данные отсутствуют
175	756701.5	1311334.35	данные отсутствуют	данные отсутствуют
176	756718.45	1311344.03	данные отсутствуют	данные отсутствуют
177	756743.87	1311333.14	данные отсутствуют	данные отсутствуют
178	756769.29	1311318.62	данные отсутствуют	данные отсутствуют
179	756809.24	1311328.3	данные отсутствуют	данные отсутствуют
180	756833.45	1311321.03	данные отсутствуют	данные отсутствуют

Государственный регистратор		ФГИС ЕГРН
полное наименование должности	подпись	инициалы, фамилия

М.П.

Земельный участок			
(вид объекта недвижимости)			
Лист №	Раздела 3.2	Всего листов раздела 3.2 : ____	Всего разделов: ____
Всего листов выписки: ____			
11.11.2021.№ 99/2021/429794900			
Кадастровый номер:		02:17:060903:2	

Сведения о характерных точках границы земельного участка				
Система координат				
Зона №				
Номер точки	Координаты		Описание закрепления на местности	Средняя квадратическая погрешность определения координат характерных точек границ земельного участка, м
	X	Y		
1	2	3	4	5
181	756874.61	1311305.29	данные отсутствуют	данные отсутствуют
182	756906.09	1311284.72	данные отсутствуют	данные отсутствуют
183	756929.08	1311254.45	данные отсутствуют	данные отсутствуют
184	756953.3	1311244.77	данные отсутствуют	данные отсутствуют
185	756975.08	1311255.67	данные отсутствуют	данные отсутствуют
186	756985.99	1311276.24	данные отсутствуют	данные отсутствуют
187	756987.2	1311302.88	данные отсутствуют	данные отсутствуют
188	756971.45	1311324.66	данные отсутствуют	данные отсутствуют
189	756946.04	1311337.99	данные отсутствуют	данные отсутствуют
190	756904.88	1311381.56	данные отсутствуют	данные отсутствуют
191	756869.77	1311409.41	данные отсутствуют	данные отсутствуют
192	756846.77	1311450.56	данные отсутствуют	данные отсутствуют
193	756811.66	1311483.25	данные отсутствуют	данные отсутствуют
194	756789.87	1311525.62	данные отсутствуют	данные отсутствуют
195	756769.29	1311554.67	данные отсутствуют	данные отсутствуют

Государственный регистратор		ФГИС ЕГРН
полное наименование должности	подпись	инициалы, фамилия

М.П.

Раздел 3.2

Выписка из Единого государственного реестра недвижимости об объекте недвижимости
Описание местоположения земельного участка

Земельный участок			
(вид объекта недвижимости)			
Лист №	Раздела 3.2	Всего листов раздела 3.2 : ____	Всего разделов: ____
Всего листов выписки: ____			
11.11.2021.№ 99/2021/429794900			
Кадастровый номер:		02:17:060903:2	

Сведения о характерных точках границы земельного участка				
Система координат				
Зона №				
Номер точки	Координаты		Описание закрепления на местности	Средняя квадратическая погрешность определения координат характерных точек границ земельного участка, м
	X	Y		
1	2	3	4	5
196	756724.5	1311586.15	данные отсутствуют	данные отсутствуют
197	756713.61	1311604.31	данные отсутствуют	данные отсутствуют
198	756709.98	1311623.67	данные отсутствуют	данные отсутствуют
199	756748.72	1311659.99	данные отсутствуют	данные отсутствуют
200	756783.8	1311674.56	данные отсутствуют	данные отсутствуют
201	756810.45	1311687.83	данные отсутствуют	данные отсутствуют
202	756838.29	1311667.26	данные отсутствуют	данные отсутствуют
203	756846.3	1311661.12	данные отсутствуют	данные отсутствуют
204	756852.97	1311656.01	данные отсутствуют	данные отсутствуют
205	756910.93	1311611.56	данные отсутствуют	данные отсутствуют
206	756942.41	1311601.88	данные отсутствуют	данные отсутствуют
207	756983.57	1311622.46	данные отсутствуют	данные отсутствуют
208	757042.88	1311646.67	данные отсутствуют	данные отсутствуют
209	757070.72	1311666.04	данные отсутствуют	данные отсутствуют
210	757130.04	1311661.2	данные отсутствуют	данные отсутствуют

Государственный регистратор		ФГИС ЕГРН
полное наименование должности	подпись	инициалы, фамилия

М.П.

Выписка из Единого государственного реестра недвижимости об объекте недвижимости
Описание местоположения земельного участка

Земельный участок			
(вид объекта недвижимости)			
Лист №	Раздела 3.2	Всего листов раздела 3.2 : ____	Всего разделов: ____
Всего листов выписки: ____			
11.11.2021.№ 99/2021/429794900			
Кадастровый номер:		02:17:060903:2	

Сведения о характерных точках границы земельного участка				
Система координат				
Зона №				
Номер точки	Координаты		Описание закрепления на местности	Средняя квадратическая погрешность определения координат характерных точек границ земельного участка, м
	X	Y		
1	2	3	4	5
211	757161.51	1311653.94	данные отсутствуют	данные отсутствуют
212	757174.83	1311636.99	данные отсутствуют	данные отсутствуют
213	757170.61	1311617.27	данные отсутствуют	данные отсутствуют
214	757183.26	1311611.49	данные отсутствуют	данные отсутствуют
215	757188.66	1311597.93	данные отсутствуют	данные отсутствуют
216	757179.07	1311580.35	данные отсутствуют	данные отсутствуют
217	757119.97	1311561.1	данные отсутствуют	данные отсутствуют
218	757075.6	1311527.46	данные отсутствуют	данные отсутствуют
219	757060.79	1311479.28	данные отсутствуют	данные отсутствуют
220	757061.55	1311469.02	данные отсутствуют	данные отсутствуют
221	757079.2	1311436.04	данные отсутствуют	данные отсутствуют
222	757090.04	1311402.39	данные отсутствуют	данные отсутствуют
223	757091.36	1311399.86	данные отсутствуют	данные отсутствуют
224	757101.32	1311393.39	данные отсутствуют	данные отсутствуют
225	757108	1311368.06	данные отсутствуют	данные отсутствуют

Государственный регистратор		ФГИС ЕГРН
полное наименование должности	подпись	инициалы, фамилия

М.П.

Раздел 3.2

Выписка из Единого государственного реестра недвижимости об объекте недвижимости
Описание местоположения земельного участка

Земельный участок			
(вид объекта недвижимости)			
Лист №	Раздела 3.2	Всего листов раздела 3.2 : ____	Всего разделов: ____
Всего листов выписки: ____			
11.11.2021.№ 99/2021/429794900			
Кадастровый номер:		02:17:060903:2	

Сведения о характерных точках границы земельного участка				
Система координат				
Зона №				
Номер точки	Координаты		Описание закрепления на местности	Средняя квадратическая погрешность определения координат характерных точек границ земельного участка, м
	X	Y		
1	2	3	4	5
226	757115.51	1311353.72	данные отсутствуют	данные отсутствуют
227	757110.75	1311314.3	данные отсутствуют	данные отсутствуют
228	757105.58	1311239.1	данные отсутствуют	данные отсутствуют
229	757089.79	1311198.48	данные отсутствуют	данные отсутствуют
230	757090.2	1311185.04	данные отсутствуют	данные отсутствуют
231	757131.44	1311133.43	данные отсутствуют	данные отсутствуют
232	757136.96	1311099.94	данные отсутствуют	данные отсутствуют
233	757195.41	1311101.92	данные отсутствуют	данные отсутствуют
234	757202.67	1311132.19	данные отсутствуют	данные отсутствуют
235	757212.35	1311149.13	данные отсутствуют	данные отсутствуют
236	757236.57	1311156.4	данные отсутствуют	данные отсутствуют
237	757257.48	1311197.07	данные отсутствуют	данные отсутствуют
238	757251.15	1311248.14	данные отсутствуют	данные отсутствуют
239	757254.66	1311302.85	данные отсутствуют	данные отсутствуют
240	757266.71	1311343.55	данные отсутствуют	данные отсутствуют

Государственный регистратор		ФГИС ЕГРН
полное наименование должности	подпись	инициалы, фамилия

М.П.

Земельный участок			
(вид объекта недвижимости)			
Лист №	Раздела 3.2	Всего листов раздела 3.2 : ____	Всего разделов: ____
Всего листов выписки: ____			
11.11.2021.№ 99/2021/429794900			
Кадастровый номер:		02:17:060903:2	

Сведения о характерных точках границы земельного участка				
Система координат				
Зона №				
Номер точки	Координаты		Описание закрепления на местности	Средняя квадратическая погрешность определения координат характерных точек границ земельного участка, м
	X	Y		
1	2	3	4	5
241	757266.24	1311379.42	данные отсутствуют	данные отсутствуют
242	757298.01	1311483.9	данные отсутствуют	данные отсутствуют
243	757339.55	1311556.34	данные отсутствуют	данные отсутствуют
244	757341.74	1311563.54	данные отсутствуют	данные отсутствуют
245	757343.1	1311600.68	данные отсутствуют	данные отсутствуют
246	757355.21	1311695.1	данные отсутствуют	данные отсутствуют
247	757358.12	1311716.5	данные отсутствуют	данные отсутствуют
248	757359.18	1311724.23	данные отсутствуют	данные отсутствуют
249	757366.1	1311774.99	данные отсутствуют	данные отсутствуют
250	757381.84	1311808.89	данные отсутствуют	данные отсутствуют
251	757427.84	1311808.89	данные отсутствуют	данные отсутствуют
252	757498.06	1311818.57	данные отсутствуют	данные отсутствуют
253	757525.89	1311835.52	данные отсутствуют	данные отсутствуют
254	757553.74	1311825.84	данные отсутствуют	данные отсутствуют
255	757540.42	1311790.73	данные отсутствуют	данные отсутствуют

Государственный регистратор		ФГИС ЕГРН
полное наименование должности	подпись	инициалы, фамилия

М.П.

Раздел 3.2

Выписка из Единого государственного реестра недвижимости об объекте недвижимости
Описание местоположения земельного участка

Земельный участок			
(вид объекта недвижимости)			
Лист №	Раздела 3.2	Всего листов раздела 3.2 : ____	Всего разделов: ____
Всего листов выписки: ____			
11.11.2021.№ 99/2021/429794900			
Кадастровый номер:		02:17:060903:2	

Сведения о характерных точках границы земельного участка				
Система координат				
Зона №				
Номер точки	Координаты		Описание закрепления на местности	Средняя квадратическая погрешность определения координат характерных точек границ земельного участка, м
	X	Y		
1	2	3	4	5
256	757500.48	1311726.57	данные отсутствуют	данные отсутствуют
257	757454.42	1311618.58	данные отсутствуют	данные отсутствуют
258	757420.58	1311526.83	данные отсутствуют	данные отсутствуют
259	757403.63	1311451.78	данные отсутствуют	данные отсутствуют
260	757397.57	1311394.88	данные отсутствуют	данные отсутствуют
261	757410.89	1311379.14	данные отсутствуют	данные отсутствуют
262	757429.05	1311387.61	данные отсутствуют	данные отсутствуют
263	757473.84	1311403.35	данные отсутствуют	данные отсутствуют
264	757489.57	1311394.88	данные отсутствуют	данные отсутствуют
265	757483.52	1311375.51	данные отсутствуют	данные отсутствуют
266	757473.45	1311367.12	данные отсутствуют	данные отсутствуют
267	757474.59	1311366.08	данные отсутствуют	данные отсутствуют
268	757478.39	1311352.83	данные отсутствуют	данные отсутствуют
269	757436.5	1311298.81	данные отсутствуют	данные отсутствуют
270	757376.01	1311237.92	данные отсутствуют	данные отсутствуют

Государственный регистратор		ФГИС ЕГРН
полное наименование должности	подпись	инициалы, фамилия

М.П.

Выписка из Единого государственного реестра недвижимости об объекте недвижимости
Описание местоположения земельного участка

Земельный участок			
(вид объекта недвижимости)			
Лист №	Раздела 3.2	Всего листов раздела 3.2 : ____	Всего разделов: ____
Всего листов выписки: ____			
11.11.2021.№ 99/2021/429794900			
Кадастровый номер:		02:17:060903:2	

Сведения о характерных точках границы земельного участка				
Система координат				
Зона №				
Номер точки	Координаты		Описание закрепления на местности	Средняя квадратическая погрешность определения координат характерных точек границ земельного участка, м
	X	Y		
1	2	3	4	5
271	757375.96	1311237.58	данные отсутствуют	данные отсутствуют
272	757381.84	1311212.09	данные отсутствуют	данные отсутствуют
273	757408.47	1311184.24	данные отсутствуют	данные отсутствуют
274	757435.1	1311174.56	данные отсутствуют	данные отсутствуют
275	757487.15	1311174.56	данные отсутствуют	данные отсутствуют
276	757530.74	1311181.82	данные отсутствуют	данные отсутствуют
277	757588.85	1311180.61	данные отсутствуют	данные отсутствуют
278	757633.63	1311178.19	данные отсутствуют	данные отсутствуют
279	757663.9	1311196.35	данные отсутствуют	данные отсутствуют
280	757688.12	1311222.98	данные отсутствуют	данные отсутствуют
281	757697.8	1311254.45	данные отсутствуют	данные отсутствуют
282	757708.69	1311319.82	данные отсутствуют	данные отсутствуют
283	757697.8	1311421.51	данные отсутствуют	данные отсутствуют
284	757691.71	1311497.76	данные отсутствуют	данные отсутствуют
285	757685.69	1311559.51	данные отсутствуют	данные отсутствуют

Государственный регистратор		ФГИС ЕГРН
полное наименование должности	подпись	инициалы, фамилия

М.П.

Раздел 3.2

Выписка из Единого государственного реестра недвижимости об объекте недвижимости
Описание местоположения земельного участка

Земельный участок			
(вид объекта недвижимости)			
Лист №	Раздела 3.2	Всего листов раздела 3.2 : ____	Всего разделов: ____
Всего листов выписки: ____			
11.11.2021.№ 99/2021/429794900			
Кадастровый номер:		02:17:060903:2	

Сведения о характерных точках границы земельного участка				
Система координат				
Зона №				
Номер точки	Координаты		Описание закрепления на местности	Средняя квадратическая погрешность определения координат характерных точек границ земельного участка, м
	X	Y		
1	2	3	4	5
286	757694.17	1311574.04	данные отсутствуют	данные отсутствуют
287	757728.07	1311598.25	данные отсутствуют	данные отсутствуют
288	757777.7	1311620.05	данные отсутствуют	данные отсутствуют
289	757799.48	1311623.67	данные отсутствуют	данные отсутствуют
290	757845.49	1311605.52	данные отсутствуют	данные отсутствуют
291	757913.27	1311571.62	данные отсутствуют	данные отсутствуют
292	757935.07	1311536.51	данные отсутствуют	данные отсутствуют
293	757948.38	1311496.56	данные отсутствуют	данные отсутствуют
294	757942.33	1311444.51	данные отсутствуют	данные отсутствуют
295	757939.91	1311394.88	данные отсутствуют	данные отсутствуют
296	757967.6	1311348.87	данные отсутствуют	данные отсутствуют
297	758036.75	1311342.83	данные отсутствуют	данные отсутствуют
298	758100.91	1311365.83	данные отсутствуют	данные отсутствуют
299	758159.02	1311394.88	данные отсутствуют	данные отсутствуют
300	758183.23	1311397.3	данные отсутствуют	данные отсутствуют

Государственный регистратор		ФГИС ЕГРН
полное наименование должности	подпись	инициалы, фамилия

М.П.

Земельный участок			
(вид объекта недвижимости)			
Лист №	Раздела 3.2	Всего листов раздела 3.2 : ____	Всего разделов: ____
Всего листов выписки: ____			
11.11.2021.№ 99/2021/429794900			
Кадастровый номер:		02:17:060903:2	

Сведения о характерных точках границы земельного участка				
Система координат				
Зона №				
Номер точки	Координаты		Описание закрепления на местности	Средняя квадратическая погрешность определения координат характерных точек границ земельного участка, м
	X	Y		
1	2	3	4	5
301	758179.6	1311379.14	данные отсутствуют	данные отсутствуют
302	758150.55	1311352.51	данные отсутствуют	данные отсутствуют
303	758099.7	1311318.62	данные отсутствуют	данные отсутствуют
304	758085.09	1311310.5	данные отсутствуют	данные отсутствуют
305	758087.99	1311298.22	данные отсутствуют	данные отсутствуют
306	758065.42	1311275.17	данные отсутствуют	данные отсутствуют
307	758009.73	1311251.27	данные отсутствуют	данные отсутствуют
308	758006.49	1311247.19	данные отсутствуют	данные отсутствуют
309	758004.07	1311212.09	данные отсутствуют	данные отсутствуют
310	757987.12	1311207.24	данные отсутствуют	данные отсутствуют
311	757982.42	1311208.27	данные отсутствуют	данные отсутствуют
312	757975.29	1311201.53	данные отсутствуют	данные отсутствуют
313	757960.52	1311202.05	данные отсутствуют	данные отсутствуют
314	757933.94	1311221.69	данные отсутствуют	данные отсутствуют
315	757933.46	1311221.88	данные отсутствуют	данные отсутствуют

Государственный регистратор		ФГИС ЕГРН
полное наименование должности	подпись	инициалы, фамилия

М.П.

Раздел 3.2

Выписка из Единого государственного реестра недвижимости об объекте недвижимости
Описание местоположения земельного участка

Земельный участок			
(вид объекта недвижимости)			
Лист №	Раздела 3.2	Всего листов раздела 3.2 : ____	Всего разделов: ____
Всего листов выписки: ____			
11.11.2021.№ 99/2021/429794900			
Кадастровый номер:		02:17:060903:2	

Сведения о характерных точках границы земельного участка				
Система координат				
Зона №				
Номер точки	Координаты		Описание закрепления на местности	Средняя квадратическая погрешность определения координат характерных точек границ земельного участка, м
	X	Y		
1	2	3	4	5
316	757919.6	1311225.72	данные отсутствуют	данные отсутствуют
317	757892.01	1311219.16	данные отсутствуют	данные отсутствуют
318	757887.86	1311196.35	данные отсутствуют	данные отсутствуют
319	757892.7	1311161.4	данные отсутствуют	данные отсутствуют
320	757915.7	1311128.55	данные отсутствуют	данные отсутствуют
321	757949.59	1311117.66	данные отсутствуют	данные отсутствуют
322	757984.7	1311106.77	данные отсутствуют	данные отсутствуют
323	758033.12	1311112.82	данные отсутствуют	данные отсутствуют
324	758097.28	1311144.29	данные отсутствуют	данные отсутствуют
325	758154.18	1311166.08	данные отсутствуют	данные отсутствуют
326	758206.24	1311146.72	данные отсутствуют	данные отсутствуют
327	758241.34	1311078.93	данные отсутствуют	данные отсутствуют
328	758326.08	1310959.08	данные отсутствуют	данные отсутствуют
329	758432.69	1310827.17	данные отсутствуют	данные отсутствуют
330	758539.14	1310701.23	данные отсутствуют	данные отсутствуют

Государственный регистратор		ФГИС ЕГРН
полное наименование должности	подпись	инициалы, фамилия

М.П.

Выписка из Единого государственного реестра недвижимости об объекте недвижимости
Описание местоположения земельного участка

Земельный участок			
(вид объекта недвижимости)			
Лист №	Раздела 3.2	Всего листов раздела 3.2 : ____	Всего разделов: ____
Всего листов выписки: ____			
11.11.2021.№ 99/2021/429794900			
Кадастровый номер:		02:17:060903:2	

Сведения о характерных точках границы земельного участка				
Система координат				
Зона №				
Номер точки	Координаты		Описание закрепления на местности	Средняя квадратическая погрешность определения координат характерных точек границ земельного участка, м
	X	Y		
1	2	3	4	5
331	758600.88	1310645.54	данные отсутствуют	данные отсутствуют
332	758685.62	1310649.17	данные отсутствуют	данные отсутствуют
333	758729.2	1310657.65	данные отсутствуют	данные отсутствуют
334	758783.67	1310691.55	данные отсутствуют	данные отсутствуют
335	758821.2	1310727.86	данные отсутствуют	данные отсутствуют
336	758859.94	1310724.23	данные отсутствуют	данные отсутствуют
337	758888.99	1310690.33	данные отсутствуют	данные отсутствуют
338	758924.1	1310646.75	данные отсутствуют	данные отсутствуют
339	758968.89	1310633.44	данные отсутствуют	данные отсутствуют
340	759008.84	1310640.7	данные отсутствуют	данные отсутствуют
341	759082.68	1310701.23	данные отсутствуют	данные отсутствуют
342	759129.89	1310729.07	данные отсутствуют	данные отсутствуют
343	759168.63	1310746.02	данные отсутствуют	данные отсутствуют
344	759202.53	1310759.33	данные отсутствуют	данные отсутствуют
345	759221.89	1310741.18	данные отсутствуют	данные отсутствуют

Государственный регистратор		ФГИС ЕГРН
полное наименование должности	подпись	инициалы, фамилия

М.П.

Раздел 3.2

Выписка из Единого государственного реестра недвижимости об объекте недвижимости
Описание местоположения земельного участка

Земельный участок			
(вид объекта недвижимости)			
Лист №	Раздела 3.2	Всего листов раздела 3.2 : ____	Всего разделов: ____
Всего листов выписки: ____			
11.11.2021.№ 99/2021/429794900			
Кадастровый номер:		02:17:060903:2	

Сведения о характерных точках границы земельного участка				
Система координат				
Зона №				
Номер точки	Координаты		Описание закрепления на местности	Средняя квадратическая погрешность определения координат характерных точек границ земельного участка, м
	X	Y		
1	2	3	4	5
346	759263.05	1310692.75	данные отсутствуют	данные отсутствуют
347	759307.84	1310685.49	данные отсутствуют	данные отсутствуют
348	759328.43	1310691.55	данные отсутствуют	данные отсутствуют
349	759327.22	1310712.12	данные отсутствуют	данные отсутствуют
350	759305.42	1310758.13	данные отсутствуют	данные отсутствуют
351	759264.26	1310808.97	данные отсутствуют	данные отсутствуют
352	759218.26	1310834.39	данные отсутствуют	данные отсутствуют
353	759177.1	1310882.82	данные отсутствуют	данные отсутствуют
354	759120.21	1310917.92	данные отсутствуют	данные отсутствуют
355	759091.16	1310944.55	данные отсутствуют	данные отсутствуют
356	759082.68	1310973.61	данные отсутствуют	данные отсутствуют
357	759096	1310992.98	данные отсутствуют	данные отсутствуют
358	759119	1311019.6	данные отсутствуют	данные отсутствуют
359	759134.74	1311049.87	данные отсутствуют	данные отсутствуют
360	759162.58	1311061.97	данные отсутствуют	данные отсутствуют

Государственный регистратор		ФГИС ЕГРН
полное наименование должности	подпись	инициалы, фамилия

М.П.

Земельный участок			
(вид объекта недвижимости)			
Лист №	Раздела 3.2	Всего листов раздела 3.2 : ____	Всего разделов: ____
Всего листов выписки: ____			
11.11.2021.№ 99/2021/429794900			
Кадастровый номер:		02:17:060903:2	

Сведения о характерных точках границы земельного участка				
Система координат				
Зона №				
Номер точки	Координаты		Описание закрепления на местности	Средняя квадратическая погрешность определения координат характерных точек границ земельного участка, м
	X	Y		
1	2	3	4	5
361	759188.01	1311083.77	данные отсутствуют	данные отсутствуют
362	759184.37	1311103.14	данные отсутствуют	данные отсутствуют
363	759208.58	1311118.87	данные отсутствуют	данные отсутствуют
364	759283.64	1311127.34	данные отсутствуют	данные отсутствуют
365	759345.37	1311135.82	данные отсутствуют	данные отсутствуют
366	759367.17	1311146.71	данные отсутствуют	данные отсутствуют
367	759370.8	1311176.98	данные отсутствуют	данные отсутствуют
368	759353.85	1311212.09	данные отсутствуют	данные отсутствуют
369	759361.11	1311249.61	данные отсутствуют	данные отсутствуют
370	759403.48	1311316.19	данные отсутствуют	данные отсутствуют
371	759240.2	1311823.05	данные отсутствуют	данные отсутствуют
372	759448.22	1311628.09	данные отсутствуют	данные отсутствуют
373	759440.18	1311616.03	данные отсутствуют	данные отсутствуют
374	759228.13	1311808.99	данные отсутствуют	данные отсутствуют
375	759064.32	1311984.85	данные отсутствуют	данные отсутствуют

Государственный регистратор		ФГИС ЕГРН
полное наименование должности	подпись	инициалы, фамилия

М.П.

Раздел 3.2

Выписка из Единого государственного реестра недвижимости об объекте недвижимости
Описание местоположения земельного участка

Земельный участок			
(вид объекта недвижимости)			
Лист №	Раздела 3.2	Всего листов раздела 3.2 : ____	Всего разделов: ____
Всего листов выписки: ____			
11.11.2021.№ 99/2021/429794900			
Кадастровый номер:		02:17:060903:2	

Сведения о характерных точках границы земельного участка				
Система координат				
Зона №				
Номер точки	Координаты		Описание закрепления на местности	Средняя квадратическая погрешность определения координат характерных точек границ земельного участка, м
	X	Y		
1	2	3	4	5
376	759174.87	1311877.32	данные отсутствуют	данные отсутствуют
377	759166.83	1311870.29	данные отсутствуют	данные отсутствуют
378	759054.28	1311975.81	данные отсутствуют	данные отсутствуют
379	756227.57	1311107.67	данные отсутствуют	данные отсутствуют
380	756219.44	1311109.42	данные отсутствуют	данные отсутствуют
381	756221.22	1311117.66	данные отсутствуют	данные отсутствуют
382	756229.34	1311115.91	данные отсутствуют	данные отсутствуют
383	756378.87	1311078.19	данные отсутствуют	данные отсутствуют
384	756376.67	1311078.67	данные отсутствуют	данные отсутствуют
385	756377.16	1311080.87	данные отсутствуют	данные отсутствуют
386	756379.36	1311080.39	данные отсутствуют	данные отсутствуют
387	756756.16	1310996.7	данные отсутствуют	данные отсутствуют
388	756753.96	1310997.18	данные отсутствуют	данные отсутствуют
389	756754.44	1310999.38	данные отсутствуют	данные отсутствуют
390	756756.64	1310998.9	данные отсутствуют	данные отсутствуют

Государственный регистратор		ФГИС ЕГРН
полное наименование должности	подпись	инициалы, фамилия

М.П.

Земельный участок			
(вид объекта недвижимости)			
Лист № ___	Раздела 3.2	Всего листов раздела 3.2 : ___	Всего разделов: ___
11.11.2021 № 99/2021/429794900		Всего листов выписки: ___	
Кадастровый номер:		02:17:060903:2	

Сведения о характерных точках границы земельного участка				
Система координат				
Зона №				
Номер точки	Координаты		Описание закрепления на местности	Средняя квадратическая погрешность определения координат характерных точек границ земельного участка, м
	X	Y		
1	2	3	4	5
391	756566.31	1311037.72	данные отсутствуют	данные отсутствуют
392	756564.11	1311038.2	данные отсутствуют	данные отсутствуют
393	756564.6	1311040.4	данные отсутствуют	данные отсутствуют
394	756566.8	1311039.91	данные отсутствуют	данные отсутствуют

Государственный регистратор		ФГИС ЕГРН
полное наименование должности	подпись	инициалы, фамилия

М.П.

Выписка из Единого государственного реестра недвижимости об объекте недвижимости

Сведения о характеристиках объекта недвижимости

На основании запроса от 10.11.2021 г., поступившего на рассмотрение 10.11.2021 г., сообщаем, что согласно записям Единого государственного реестра недвижимости:

Земельный участок			
(вид объекта недвижимости)			
Лист № ____ Раздела 1	Всего листов раздела 1 : ____	Всего разделов: ____	Всего листов выписки: ____
10.11.2021 № 99/2021/429743000			
Кадастровый номер:		02:17:060903:4	

Номер кадастрового квартала:	02:17:060903
Дата присвоения кадастрового номера:	01.03.2007
Ранее присвоенный государственный учетный номер:	данные отсутствуют
Адрес:	установлено относительно ориентира, расположенного в границах участка. Почтовый адрес ориентира: Республика Башкортостан, р-н Бураевский, Бирское лесничество, Бураевское, Казанцевское, Челкаковское участковые лесничества
Площадь:	2798690 кв. м
Кадастровая стоимость, руб.:	3750244.6
Кадастровые номера расположенных в пределах земельного участка объектов недвижимости:	02:00:000000:931
Кадастровые номера объектов недвижимости, из которых образован объект недвижимости:	данные отсутствуют
Кадастровые номера образованных объектов недвижимости:	данные отсутствуют
Сведения о включении объекта недвижимости в состав предприятия как имущественного комплекса:	

Государственный регистратор		ФГИС ЕГРН
полное наименование должности	подпись	инициалы, фамилия

М.П.

Выписка из Единого государственного реестра недвижимости об объекте недвижимости

Сведения о характеристиках объекта недвижимости

Земельный участок			
(вид объекта недвижимости)			
Лист № ____ Раздела 1	Всего листов раздела 1 : ____	Всего разделов: ____	Всего листов выписки: ____
10.11.2021 № 99/2021/429743000			
Кадастровый номер:		02:17:060903:4	

Категория земель:	Земли лесного фонда
Виды разрешенного использования:	для ведения лесного хозяйства
Сведения о кадастровом инженере:	Вахитова Лилия Гимазетдиновна №02-10-121
Сведения о лесах, водных объектах и об иных природных объектах, расположенных в пределах земельного участка:	данные отсутствуют
Сведения о том, что земельный участок полностью или частично расположен в границах зоны с особыми условиями использования территории или территории объекта культурного наследия	данные отсутствуют
Сведения о том, что земельный участок расположен в границах особой экономической зоны, территории опережающего социально-экономического развития, зоны территориального развития в Российской Федерации, игорной зоны:	данные отсутствуют
Сведения о том, что земельный участок расположен в границах особо охраняемой природной территории, охотничьих угодий, лесничеств, лесопарков:	данные отсутствуют
Сведения о результатах проведения государственного земельного надзора:	данные отсутствуют
Сведения о расположении земельного участка в границах территории, в отношении которой утвержден проект межевания территории:	данные отсутствуют

Государственный регистратор		ФГИС ЕГРН
полное наименование должности	подпись	инициалы, фамилия

М.П.

Выписка из Единого государственного реестра недвижимости об объекте недвижимости
Сведения о характеристиках объекта недвижимости

Земельный участок			
<small>(вид объекта недвижимости)</small>			
Лист № ____ Раздела 1	Всего листов раздела 1 : ____	Всего разделов: ____	Всего листов выписки: ____
10.11.2021 № 99/2021/429743000			
Кадастровый номер:		02:17:060903:4	
Условный номер земельного участка:	данные отсутствуют		
Сведения о принятии акта и (или) заключении договора, предусматривающих предоставление в соответствии с земельным законодательством исполнительным органом государственной власти или органом местного самоуправления находящегося в государственной или муниципальной собственности земельного участка для строительства наемного дома социального использования или наемного дома коммерческого использования:	данные отсутствуют		
Сведения о том, что земельный участок или земельные участки образованы на основании решения об изъятии земельного участка и (или) расположенного на нем объекта недвижимости для государственных или муниципальных нужд:	данные отсутствуют		
Сведения о том, что земельный участок образован из земель или земельного участка, государственная собственность на которые не разграничена:	данные отсутствуют		
Сведения о наличии земельного спора о местоположении границ земельных участков:	данные отсутствуют		
Статус записи об объекте недвижимости:	Сведения об объекте недвижимости имеют статус "актуальные, ранее учтенные"		
Особые отметки:	Граница земельного участка не установлена в соответствии с требованиями земельного законодательства. Сведения необходимые для заполнения раздела 2 отсутствуют. Сведения необходимые для заполнения раздела 3.1 отсутствуют. Сведения необходимые для заполнения раздела 4 отсутствуют.		
Получатель выписки:	Рачкова Елена Сергеевна		

Государственный регистратор		ФГИС ЕГРН
полное наименование должности	подпись	инициалы, фамилия

М.П.

Выписка из Единого государственного реестра недвижимости об объекте недвижимости
Сведения о зарегистрированных правах

Государственный регистратор		ФГИС ЕГРН
полное наименование должности	подпись	инициалы, фамилия

М.П.

Земельный участок			
(вид объекта недвижимости)			
Лист № __ Раздела 3	Всего листов раздела 3 : __	Всего разделов: __	Всего листов выписки: __
10.11.2021 № 99/2021/429743000			
Кадастровый номер:		02:17:060903:4	

План (чертеж, схема) земельного участка			
			
Масштаб 1: данные отсутствуют	Условные обозначения:		

Государственный регистратор		ФГИС ЕГРН
полное наименование должности	подпись	инициалы, фамилия

М.П.

Выписка из Единого государственного реестра недвижимости об объекте недвижимости
Описание местоположения земельного участка

Раздел 3.2

Земельный участок			
(вид объекта недвижимости)			
Лист № __ Раздела 3.2	Всего листов раздела 3.2 : __	Всего разделов: __	Всего листов выписки: __
10.11.2021 № 99/2021/429743000			
Кадастровый номер:		02:17:060903:4	

Сведения о характерных точках границы земельного участка				
Система координат				
Зона №				
Номер точки	Координаты		Описание закрепления на местности	Средняя квадратическая погрешность определения координат характерных точек границ земельного участка, м
	X	Y		
1	2	3	4	5
1	759976.44	1311159.41	данные отсутствуют	данные отсутствуют
2	759968.79	1311164.87	данные отсутствуют	данные отсутствуют
3	759944.59	1311180.61	данные отсутствуют	данные отсутствуют
4	759916.74	1311199.98	данные отсутствуют	данные отсутствуют
5	759893.75	1311222.97	данные отсутствуют	данные отсутствуют
6	759887.69	1311241.14	данные отсутствуют	данные отсутствуют
7	759884.82	1311256.9	данные отсутствуют	данные отсутствуют
8	759872.01	1311269.4	данные отсутствуют	данные отсутствуют
9	759871.6	1311271.28	данные отсутствуют	данные отсутствуют
10	759863.48	1311273.82	данные отсутствуют	данные отсутствуют
11	759842.9	1311288.35	данные отсутствуют	данные отсутствуют
12	759840.48	1311296.82	данные отсутствуют	данные отсутствуют
13	759853.8	1311310.14	данные отсутствуют	данные отсутствуют
14	759858.4	1311332.05	данные отсутствуют	данные отсутствуют
15	759857.63	1311335.64	данные отсутствуют	данные отсутствуют

Государственный регистратор		ФГИС ЕГРН
полное наименование должности	подпись	инициалы, фамилия

М.П.

Выписка из Единого государственного реестра недвижимости об объекте недвижимости
Описание местоположения земельного участка

Земельный участок			
(вид объекта недвижимости)			
Лист № <u> </u> Раздела 3.2	Всего листов раздела 3.2 : <u> </u>	Всего разделов: <u> </u>	Всего листов выписки: <u> </u>
10.11.2021 № 99/2021/429743000			
Кадастровый номер:		02:17:060903:4	

Сведения о характерных точках границы земельного участка				
Система координат				
Зона №				
Номер точки	Координаты		Описание закрепления на местности	Средняя квадратическая погрешность определения координат характерных точек границ земельного участка, м
	X	Y		
1	2	3	4	5
16	759857.19	1311336.76	данные отсутствуют	данные отсутствуют
17	759833.82	1311365.46	данные отсутствуют	данные отсутствуют
18	759770.28	1311346.48	данные отсутствуют	данные отсутствуют
19	759757.28	1311365.83	данные отсутствуют	данные отсутствуют
20	759727.9	1311376.72	данные отсутствуют	данные отсутствуют
21	759692.8	1311410.61	данные отсутствуют	данные отсутствуют
22	759675.85	1311455.41	данные отсутствуют	данные отсутствуют
23	759660.52	1311488.63	данные отсутствуют	данные отсутствуют
24	759635.75	1311482.44	данные отсутствуют	данные отсутствуют
25	759558.34	1311547.38	данные отсутствуют	данные отсутствуют
26	759528.17	1311540.14	данные отсутствуют	данные отсутствуют
27	759497.9	1311582.51	данные отсутствуют	данные отсутствуют
28	759471.7	1311587.37	данные отсутствуют	данные отсутствуют
29	759503.07	1311537.96	данные отсутствуют	данные отсутствуют
30	759969.87	1311141.16	данные отсутствуют	данные отсутствуют

Государственный регистратор		ФГИС ЕГРН
полное наименование должности	подпись	инициалы, фамилия

М.П.

Раздел 3.2

Выписка из Единого государственного реестра недвижимости об объекте недвижимости
Описание местоположения земельного участка

Земельный участок			
(вид объекта недвижимости)			
Лист № <u> </u> Раздела 3.2	Всего листов раздела 3.2 : <u> </u>	Всего разделов: <u> </u>	Всего листов выписки: <u> </u>
10.11.2021 № 99/2021/429743000			
Кадастровый номер:		02:17:060903:4	

Сведения о характерных точках границы земельного участка				
Система координат				
Зона №				
Номер точки	Координаты		Описание закрепления на местности	Средняя квадратическая погрешность определения координат характерных точек границ земельного участка, м
	X	Y		
1	2	3	4	5
31	758094.9	1308641.69	данные отсутствуют	данные отсутствуют
32	758165.63	1308672.51	данные отсутствуют	данные отсутствуют
33	758203.56	1308703.11	данные отсутствуют	данные отсутствуют
34	758259.78	1308707.79	данные отсутствуют	данные отсутствуют
35	758325.2	1308714.81	данные отсутствуют	данные отсутствуют
36	758339.33	1308721.33	данные отсутствуют	данные отсутствуют
37	758345.46	1308727.47	данные отсутствуют	данные отсутствуют
38	758357.55	1308738.7	данные отсутствуют	данные отсутствуют
39	758368.14	1308747.12	данные отсутствуют	данные отсутствуют
40	758384.12	1308759.22	данные отсутствуют	данные отсутствуют
41	758384.13	1308759.23	данные отсутствуют	данные отсутствуют
42	758447.18	1308790.75	данные отсутствуют	данные отсутствуют
43	758459.27	1308799.17	данные отсутствуют	данные отсутствуют
44	758485.39	1308819.9	данные отсутствуют	данные отсутствуют
45	758519.79	1308846.5	данные отсутствуют	данные отсутствуют

Государственный регистратор		ФГИС ЕГРН
полное наименование должности	подпись	инициалы, фамилия

М.П.

Земельный участок			
(вид объекта недвижимости)			
Лист № <u> </u> Раздела 3.2	Всего листов раздела 3.2 : <u> </u>	Всего разделов: <u> </u>	Всего листов выписки: <u> </u>
10.11.2021 № 99/2021/429743000			
Кадастровый номер:		02:17:060903:4	

Сведения о характерных точках границы земельного участка				
Система координат				
Зона №				
Номер точки	Координаты		Описание закрепления на местности	Средняя квадратическая погрешность определения координат характерных точек границ земельного участка, м
	X	Y		
1	2	3	4	5
46	758550.83	1308875.61	данные отсутствуют	данные отсутствуют
47	758570.05	1308889.43	данные отсутствуют	данные отсутствуют
48	758570.06	1308889.44	данные отсутствуют	данные отсутствуют
49	758601.59	1308903.91	данные отсутствуют	данные отсутствуют
50	758633.56	1308920.97	данные отсутствуют	данные отсутствуют
51	758648.91	1308927.02	данные отсутствуют	данные отсутствуют
52	758692.11	1308955.66	данные отсутствуют	данные отсутствуют
53	758768.85	1309017.71	данные отсутствуют	данные отсутствуют
54	758765.44	1309070.86	данные отсутствуют	данные отсутствуют
55	758765.45	1309070.89	данные отсутствуют	данные отсутствуют
56	758779.58	1309110.45	данные отсутствуют	данные отсутствуют
57	758795.58	1309180.64	данные отсутствуют	данные отсутствуют
58	758868.19	1309286.04	данные отсутствуют	данные отсутствуют
59	758936.04	1309405.36	данные отсутствуют	данные отсутствуют
60	758945.39	1309447.44	данные отсутствуют	данные отсутствуют

Государственный регистратор		ФГИС ЕГРН
полное наименование должности	подпись	инициалы, фамилия

М.П.

Раздел 3.2

Выписка из Единого государственного реестра недвижимости об объекте недвижимости
Описание местоположения земельного участка

Земельный участок			
(вид объекта недвижимости)			
Лист № <u> </u> Раздела 3.2	Всего листов раздела 3.2 : <u> </u>	Всего разделов: <u> </u>	Всего листов выписки: <u> </u>
10.11.2021 № 99/2021/429743000			
Кадастровый номер:		02:17:060903:4	

Сведения о характерных точках границы земельного участка				
Система координат				
Зона №				
Номер точки	Координаты		Описание закрепления на местности	Средняя квадратическая погрешность определения координат характерных точек границ земельного участка, м
	X	Y		
1	2	3	4	5
61	758973.49	1309545.79	данные отсутствуют	данные отсутствуют
62	758987.51	1309636.99	данные отсутствуют	данные отсутствуют
63	758982.84	1309707.13	данные отсутствуют	данные отсутствуют
64	758961.78	1309850.34	данные отсутствуют	данные отсутствуют
65	758994.73	1310031.13	данные отсутствуют	данные отсутствуют
66	759032.21	1310082.68	данные отсутствуют	данные отсутствуют
67	759100.45	1310193.07	данные отсутствуют	данные отсутствуют
68	759146.4	1310222.18	данные отсутствуют	данные отсутствуют
69	759143.14	1310222.73	данные отсутствуют	данные отсутствуют
70	759128.8	1310230.63	данные отсутствуют	данные отсутствуют
71	759110.09	1310257.05	данные отсутствуют	данные отсутствуют
72	759097.32	1310266.74	данные отсутствуют	данные отсутствуют
73	759064.58	1310274.17	данные отсутствуют	данные отсутствуют
74	759032.86	1310289.18	данные отсутствуют	данные отсутствуют
75	759027.25	1310302.59	данные отсутствуют	данные отсутствуют

Государственный регистратор		ФГИС ЕГРН
полное наименование должности	подпись	инициалы, фамилия

М.П.

Выписка из Единого государственного реестра недвижимости об объекте недвижимости
Описание местоположения земельного участка

Земельный участок			
(вид объекта недвижимости)			
Лист № <u> </u> Раздела 3.2	Всего листов раздела 3.2 : <u> </u>	Всего разделов: <u> </u>	Всего листов выписки: <u> </u>
10.11.2021 № 99/2021/429743000			
Кадастровый номер:		02:17:060903:4	

Сведения о характерных точках границы земельного участка				
Система координат				
Зона №				
Номер точки	Координаты		Описание закрепления на местности	Средняя квадратическая погрешность определения координат характерных точек границ земельного участка, м
	X	Y		
1	2	3	4	5
76	759030.66	1310322.9	данные отсутствуют	данные отсутствуют
77	759046.54	1310343.24	данные отсутствуют	данные отсутствуют
78	759065.49	1310351.55	данные отсутствуют	данные отсутствуют
79	759106.24	1310353.24	данные отсутствуют	данные отсутствуют
80	759150.99	1310337.42	данные отсутствуют	данные отсутствуют
81	759165.39	1310320.81	данные отсутствуют	данные отсутствуют
82	759191.74	1310261.5	данные отсутствуют	данные отсутствуют
83	759195.75	1310258.15	данные отсутствуют	данные отсутствуют
84	759236.17	1310291.35	данные отсутствуют	данные отсутствуют
85	759289.98	1310359.21	данные отсутствуют	данные отсутствуют
86	759339.15	1310422.42	данные отсутствуют	данные отсутствуют
87	759381.52	1310492.92	данные отсутствуют	данные отсутствуют
88	759466.05	1310560.97	данные отсутствуют	данные отсутствуют
89	759564.3	1310610.11	данные отсутствуют	данные отсутствуют
90	759632.26	1310680.39	данные отсутствуют	данные отсутствуют

Государственный регистратор		ФГИС ЕГРН
полное наименование должности	подпись	инициалы, фамилия

М.П.

Раздел 3.2

Выписка из Единого государственного реестра недвижимости об объекте недвижимости
Описание местоположения земельного участка

Земельный участок			
(вид объекта недвижимости)			
Лист № <u> </u> Раздела 3.2	Всего листов раздела 3.2 : <u> </u>	Всего разделов: <u> </u>	Всего листов выписки: <u> </u>
10.11.2021 № 99/2021/429743000			
Кадастровый номер:		02:17:060903:4	

Сведения о характерных точках границы земельного участка				
Система координат				
Зона №				
Номер точки	Координаты		Описание закрепления на местности	Средняя квадратическая погрешность определения координат характерных точек границ земельного участка, м
	X	Y		
1	2	3	4	5
91	759681.34	1310715.44	данные отсутствуют	данные отсутствуют
92	759756.22	1310816.07	данные отсутствуют	данные отсутствуют
93	759819.53	1310900.48	данные отсутствуют	данные отсутствуют
94	759852.29	1310937.91	данные отсутствуют	данные отсутствуют
95	759882.76	1310982.43	данные отсутствуют	данные отсутствуют
96	759912.21	1311017.79	данные отсутствуют	данные отсутствуют
97	759911.2	1311020.94	данные отсутствуют	данные отсутствуют
98	759892.19	1311022.49	данные отсутствуют	данные отсутствуют
99	759855.72	1311006.96	данные отсутствуют	данные отсутствуют
100	759839.21	1310992.96	данные отсутствуют	данные отсутствуют
101	759683.18	1310757.1	данные отсутствуют	данные отсутствуют
102	759616.71	1310688.15	данные отсутствуют	данные отсутствуют
103	759524.33	1310628.52	данные отсутствуют	данные отсутствуют
104	759505.4	1310652.35	данные отсутствуют	данные отсутствуют
105	759501.26	1310666.15	данные отсутствуют	данные отсутствуют

Государственный регистратор		ФГИС ЕГРН
полное наименование должности	подпись	инициалы, фамилия

М.П.

Земельный участок			
(вид объекта недвижимости)			
Лист №	Раздела 3.2	Всего листов раздела 3.2 : ____	Всего разделов: ____
Всего листов выписки: ____			
10.11.2021 № 99/2021/429743000			
Кадастровый номер:		02:17:060903:4	

Сведения о характерных точках границы земельного участка				
Система координат				
Зона №				
Номер точки	Координаты		Описание закрепления на местности	Средняя квадратическая погрешность определения координат характерных точек границ земельного участка, м
	X	Y		
1	2	3	4	5
106	759502.29	1310743.08	данные отсутствуют	данные отсутствуют
107	759528.3	1310810.29	данные отсутствуют	данные отсутствуют
108	759541.48	1310858.6	данные отсутствуют	данные отсутствуют
109	759582.64	1310922.76	данные отсутствуют	данные отсутствуют
110	759618.05	1310996.11	данные отсутствуют	данные отсутствуют
111	759623.75	1311009.7	данные отсутствуют	данные отсутствуют
112	759600.3	1311034.06	данные отсутствуют	данные отсутствуют
113	759593.55	1311062.27	данные отсутствуют	данные отсутствуют
114	759587.35	1311069.79	данные отсутствуют	данные отсутствуют
115	759569.47	1311075.74	данные отсутствуют	данные отсутствуют
116	759551.57	1311074.18	данные отсутствуют	данные отсутствуют
117	759537.45	1311065.83	данные отсутствуют	данные отсутствуют
118	759533.53	1311053.28	данные отсутствуют	данные отсутствуют
119	759556.22	1310984.42	данные отсутствуют	данные отсутствуют
120	759532.31	1310943.39	данные отсутствуют	данные отсутствуют

Государственный регистратор		ФГИС ЕГРН
полное наименование должности	подпись	инициалы, фамилия

М.П.

Раздел 3.2

Выписка из Единого государственного реестра недвижимости об объекте недвижимости
Описание местоположения земельного участка

Земельный участок			
(вид объекта недвижимости)			
Лист №	Раздела 3.2	Всего листов раздела 3.2 : ____	Всего разделов: ____
Всего листов выписки: ____			
10.11.2021 № 99/2021/429743000			
Кадастровый номер:		02:17:060903:4	

Сведения о характерных точках границы земельного участка				
Система координат				
Зона №				
Номер точки	Координаты		Описание закрепления на местности	Средняя квадратическая погрешность определения координат характерных точек границ земельного участка, м
	X	Y		
1	2	3	4	5
121	759511.12	1310927.49	данные отсутствуют	данные отсутствуют
122	759478.44	1310926.17	данные отсутствуют	данные отсутствуют
123	759465.68	1310925.65	данные отсутствуют	данные отсутствуют
124	759414.84	1310937.23	данные отсутствуют	данные отсутствуют
125	759377.99	1310998.34	данные отсутствуют	данные отсутствуют
126	759385.52	1311018.68	данные отсутствуют	данные отсутствуют
127	759427.57	1311020.13	данные отсутствуют	данные отсутствуют
128	759488.25	1310993.49	данные отсутствуют	данные отсутствуют
129	759501.21	1310995.14	данные отсутствуют	данные отсутствуют
130	759511.51	1311011.13	данные отсутствуют	данные отсутствуют
131	759497.91	1311030.22	данные отсутствуют	данные отсутствуют
132	759470.29	1311046.52	данные отсутствуют	данные отсутствуют
133	759400.73	1311052.72	данные отсутствуют	данные отсутствуют
134	759356.38	1311086.68	данные отсутствуют	данные отсутствуют
135	759310.64	1311094.9	данные отсутствуют	данные отсутствуют

Государственный регистратор		ФГИС ЕГРН
полное наименование должности	подпись	инициалы, фамилия

М.П.

Выписка из Единого государственного реестра недвижимости об объекте недвижимости
Описание местоположения земельного участка

Земельный участок			
(вид объекта недвижимости)			
Лист №	Раздела 3.2	Всего листов раздела 3.2 : ____	Всего разделов: ____
10.11.2021 № 99/2021/429743000		Всего листов выписки: ____	
Кадастровый номер:		02:17:060903:4	

Сведения о характерных точках границы земельного участка				
Система координат				
Зона №				
Номер точки	Координаты		Описание закрепления на местности	Средняя квадратическая погрешность определения координат характерных точек границ земельного участка, м
	X	Y		
1	2	3	4	5
136	759256.7	1311087.71	данные отсутствуют	данные отсутствуют
137	759233.39	1311089.43	данные отсутствуют	данные отсутствуют
138	759220.57	1311080.34	данные отсутствуют	данные отсутствуют
139	759205.27	1311058.92	данные отсутствуют	данные отсутствуют
140	759216.55	1311043.21	данные отсутствуют	данные отсутствуют
141	759206.31	1311024.67	данные отсутствуют	данные отсутствуют
142	759142.71	1310984.09	данные отсутствуют	данные отсутствуют
143	759132.59	1310943.39	данные отсутствуют	данные отсутствуют
144	759134.26	1310925.69	данные отсутствуют	данные отсутствуют
145	759147.93	1310905.54	данные отсутствуют	данные отсутствуют
146	759164.75	1310898.81	данные отсутствуют	данные отсутствуют
147	759189.31	1310872.24	данные отсутствуют	данные отсутствуют
148	759219.37	1310856.57	данные отсутствуют	данные отсутствуют
149	759270.34	1310827.11	данные отсутствуют	данные отсутствуют
150	759318.4	1310774.79	данные отсутствуют	данные отсутствуют

Государственный регистратор		ФГИС ЕГРН
полное наименование должности	подпись	инициалы, фамилия

М.П.

Раздел 3.2

Выписка из Единого государственного реестра недвижимости об объекте недвижимости
Описание местоположения земельного участка

Земельный участок			
(вид объекта недвижимости)			
Лист №	Раздела 3.2	Всего листов раздела 3.2 : ____	Всего разделов: ____
10.11.2021 № 99/2021/429743000		Всего листов выписки: ____	
Кадастровый номер:		02:17:060903:4	

Сведения о характерных точках границы земельного участка				
Система координат				
Зона №				
Номер точки	Координаты		Описание закрепления на местности	Средняя квадратическая погрешность определения координат характерных точек границ земельного участка, м
	X	Y		
1	2	3	4	5
151	759351.06	1310725.14	данные отсутствуют	данные отсутствуют
152	759359.25	1310685.06	данные отсутствуют	данные отсутствуют
153	759314.77	1310649.88	данные отсутствуют	данные отсутствуют
154	759287.85	1310643.28	данные отсутствуют	данные отсутствуют
155	759256.46	1310644.7	данные отсутствуют	данные отсутствуют
156	759229.25	1310662.79	данные отсутствуют	данные отсутствуют
157	759201.33	1310692.7	данные отсутствуют	данные отсутствуют
158	759179.27	1310704.53	данные отсутствуют	данные отсутствуют
159	759138.07	1310692.75	данные отсутствуют	данные отсутствуют
160	759052.12	1310623.67	данные отсутствуют	данные отсутствуют
161	759010.7	1310616.08	данные отсутствуют	данные отсутствуют
162	758910.24	1310641.33	данные отсутствуют	данные отсутствуют
163	758873.33	1310655.96	данные отсутствуют	данные отсутствуют
164	758827.89	1310692.31	данные отсутствуют	данные отсутствуют
165	758752.54	1310550.08	данные отсутствуют	данные отсутствуют

Государственный регистратор		ФГИС ЕГРН
полное наименование должности	подпись	инициалы, фамилия

М.П.

Земельный участок			
(вид объекта недвижимости)			
Лист №	Раздела 3.2	Всего листов раздела 3.2 : ____	Всего разделов: ____
10.11.2021 № 99/2021/429743000		Всего листов выписки: ____	
Кадастровый номер:		02:17:060903:4	

Сведения о характерных точках границы земельного участка				
Система координат				
Зона №				
Номер точки	Координаты		Описание закрепления на местности	Средняя квадратическая погрешность определения координат характерных точек границ земельного участка, м
	X	Y		
1	2	3	4	5
166	758481.27	1310581.14	данные отсутствуют	данные отсутствуют
167	758455.4	1310421.33	данные отсутствуют	данные отсутствуют
168	758474.9	1310353.42	данные отсутствуют	данные отсутствуют
169	758496.54	1310329.37	данные отсутствуют	данные отсутствуют
170	758502.96	1310325.18	данные отсутствуют	данные отсутствуют
171	758612.93	1310305.96	данные отсутствуют	данные отсутствуют
172	758622.71	1310303.48	данные отсутствуют	данные отсутствуют
173	758655.77	1310310.36	данные отсутствуют	данные отсутствуют
174	758685.68	1310284.59	данные отсутствуют	данные отсутствуют
175	758722.9	1310267.53	данные отсутствуют	данные отсутствуют
176	758763.75	1310217.32	данные отсутствуют	данные отсутствуют
177	758772.96	1310209.39	данные отсутствуют	данные отсутствуют
178	758775.1	1310202.17	данные отсутствуют	данные отсутствуют
179	758802.97	1310133	данные отсутствуют	данные отсутствуют
180	758829.67	1310105.24	данные отсутствуют	данные отсутствуют

Государственный регистратор		ФГИС ЕГРН
полное наименование должности	подпись	инициалы, фамилия

М.П.

Раздел 3.2

Выписка из Единого государственного реестра недвижимости об объекте недвижимости
Описание местоположения земельного участка

Земельный участок			
(вид объекта недвижимости)			
Лист №	Раздела 3.2	Всего листов раздела 3.2 : ____	Всего разделов: ____
10.11.2021 № 99/2021/429743000		Всего листов выписки: ____	
Кадастровый номер:		02:17:060903:4	

Сведения о характерных точках границы земельного участка				
Система координат				
Зона №				
Номер точки	Координаты		Описание закрепления на местности	Средняя квадратическая погрешность определения координат характерных точек границ земельного участка, м
	X	Y		
1	2	3	4	5
181	758837.14	1310070.01	данные отсутствуют	данные отсутствуют
182	758801.91	1310059.32	данные отсутствуют	данные отсутствуют
183	758765.61	1310061.46	данные отсутствуют	данные отсутствуют
184	758741.05	1310050.78	данные отсутствуют	данные отсутствуют
185	758721.84	1309886.36	данные отсутствуют	данные отсутствуют
186	758716.49	1309840.45	данные отсутствуют	данные отсутствуют
187	758667.63	1309855.55	данные отсутствуют	данные отсутствуют
188	758651.27	1309843.46	данные отсутствуют	данные отсутствуют
189	758653.4	1309806.44	данные отсутствуют	данные отсутствуют
190	758639.88	1309799.32	данные отсутствуют	данные отсутствуют
191	758619.94	1309819.96	данные отсутствуют	данные отсутствуют
192	758585.08	1309850.57	данные отсутствуют	данные отсутствуют
193	758561.58	1309898.26	данные отсутствуют	данные отсутствуют
194	758535.96	1309922.46	данные отсутствуют	данные отсутствуют
195	758523.85	1309933.13	данные отсутствуют	данные отсутствуют

Государственный регистратор		ФГИС ЕГРН
полное наименование должности	подпись	инициалы, фамилия

М.П.

Выписка из Единого государственного реестра недвижимости об объекте недвижимости
Описание местоположения земельного участка

Земельный участок			
(вид объекта недвижимости)			
Лист №	Раздела 3.2	Всего листов раздела 3.2: ____	Всего разделов: ____
Всего листов выписки: ____			
10.11.2021 № 99/2021/429743000			
Кадастровый номер:		02:17:060903:4	

Сведения о характерных точках границы земельного участка				
Система координат				
Зона №				
Номер точки	Координаты		Описание закрепления на местности	Средняя квадратическая погрешность определения координат характерных точек границ земельного участка, м
	X	Y		
1	2	3	4	5
196	758513.89	1309908.94	данные отсутствуют	данные отсутствуют
197	758516.51	1309892.78	данные отсутствуют	данные отсутствуют
198	758541.66	1309871.21	данные отсутствуют	данные отсутствуют
199	758551.62	1309859.11	данные отсутствуют	данные отсутствуют
200	758550.91	1309849.86	данные отсутствуют	данные отсутствуют
201	758541.66	1309845.58	данные отсутствуют	данные отсутствуют
202	758526.7	1309859.11	данные отсутствуют	данные отсутствуют
203	758513.18	1309869.08	данные отсутствуют	данные отсутствуют
204	758506.77	1309879.04	данные отсутствуют	данные отсутствуют
205	758493.97	1309883.32	данные отсутствуют	данные отсутствуют
206	758479.72	1309876.91	данные отсутствуют	данные отсутствуют
207	758476.88	1309870.5	данные отсутствуют	данные отсутствуют
208	758485.43	1309849.86	данные отсутствуют	данные отсутствуют
209	758494.68	1309837.05	данные отсутствуют	данные отсутствуют
210	758506.06	1309817.82	данные отсутствуют	данные отсутствуют

Государственный регистратор		ФГИС ЕГРН
полное наименование должности	подпись	инициалы, фамилия

М.П.

Раздел 3.2

Выписка из Единого государственного реестра недвижимости об объекте недвижимости
Описание местоположения земельного участка

Земельный участок			
(вид объекта недвижимости)			
Лист №	Раздела 3.2	Всего листов раздела 3.2: ____	Всего разделов: ____
Всего листов выписки: ____			
10.11.2021 № 99/2021/429743000			
Кадастровый номер:		02:17:060903:4	

Сведения о характерных точках границы земельного участка				
Система координат				
Зона №				
Номер точки	Координаты		Описание закрепления на местности	Средняя квадратическая погрешность определения координат характерных точек границ земельного участка, м
	X	Y		
1	2	3	4	5
211	758510.33	1309809.29	данные отсутствуют	данные отсутствуют
212	758509.62	1309790.78	данные отсутствуют	данные отсутствуют
213	758503.93	1309782.24	данные отсутствуют	данные отсутствуют
214	758491.12	1309775.84	данные отсутствуют	данные отсутствуют
215	758476.88	1309772.27	данные отсутствуют	данные отсутствуют
216	758465.49	1309770.85	данные отсутствуют	данные отсутствуют
217	758451.26	1309775.12	данные отсутствуют	данные отсутствуют
218	758437.74	1309779.39	данные отсутствуют	данные отсутствуют
219	758429.19	1309779.39	данные отсутствуют	данные отсутствуют
220	758410.68	1309771.56	данные отсутствуют	данные отсутствуют
221	758404.99	1309761.6	данные отсутствуют	данные отсутствуют
222	758392.18	1309734.55	данные отсутствуют	данные отсутствуют
223	758382.92	1309717.46	данные отсутствуют	данные отсутствуют
224	758376.52	1309710.34	данные отсутствуют	данные отсутствуют
225	758330.69	1309674.7	данные отсутствуют	данные отсутствуют

Государственный регистратор		ФГИС ЕГРН
полное наименование должности	подпись	инициалы, фамилия

М.П.

Земельный участок			
(вид объекта недвижимости)			
Лист №	Раздела 3.2	Всего листов раздела 3.2 : ____	Всего разделов: ____
Всего листов выписки: ____			
10.11.2021 № 99/2021/429743000			
Кадастровый номер:		02:17:060903:4	

Сведения о характерных точках границы земельного участка				
Система координат				
Зона №				
Номер точки	Координаты		Описание закрепления на местности	Средняя квадратическая погрешность определения координат характерных точек границ земельного участка, м
	X	Y		
1	2	3	4	5
226	758258.81	1309639.82	данные отсутствуют	данные отсутствуют
227	758224.64	1309622.74	данные отсутствуют	данные отсутствуют
228	758217.52	1309610.64	данные отсутствуют	данные отсутствуют
229	758239.59	1309595.7	данные отсутствуют	данные отсутствуют
230	758274.47	1309594.98	данные отсутствуют	данные отсутствуют
231	758305.08	1309594.27	данные отсутствуют	данные отсутствуют
232	758334.25	1309586.44	данные отсутствуют	данные отсутствуют
233	758342.8	1309572.2	данные отсутствуют	данные отсутствуют
234	758337.1	1309550.14	данные отсутствуют	данные отсутствуют
235	758312.9	1309538.04	данные отсутствуют	данные отсутствуют
236	758294.39	1309538.04	данные отсутствуют	данные отсутствуют
237	758276.6	1309549.43	данные отсутствуют	данные отсутствуют
238	758258.1	1309558.68	данные отсутствуют	данные отсутствуют
239	758245.28	1309566.51	данные отсутствуют	данные отсутствуют
240	758236.74	1309570.07	данные отсутствуют	данные отсутствуют

Государственный регистратор		ФГИС ЕГРН
полное наименование должности	подпись	инициалы, фамилия

М.П.

Раздел 3.2

Выписка из Единого государственного реестра недвижимости об объекте недвижимости
Описание местоположения земельного участка

Земельный участок			
(вид объекта недвижимости)			
Лист №	Раздела 3.2	Всего листов раздела 3.2 : ____	Всего разделов: ____
Всего листов выписки: ____			
10.11.2021 № 99/2021/429743000			
Кадастровый номер:		02:17:060903:4	

Сведения о характерных точках границы земельного участка				
Система координат				
Зона №				
Номер точки	Координаты		Описание закрепления на местности	Средняя квадратическая погрешность определения координат характерных точек границ земельного участка, м
	X	Y		
1	2	3	4	5
241	758226.06	1309568.65	данные отсутствуют	данные отсутствуют
242	758217.52	1309552.98	данные отсутствуют	данные отсутствуют
243	758220.37	1309521.67	данные отсутствуют	данные отсутствуют
244	758229.62	1309500.31	данные отсутствуют	данные отсутствуют
245	758248.84	1309481.1	данные отсутствуют	данные отсутствуют
246	758277.31	1309464.01	данные отсутствуют	данные отсутствуют
247	758293.68	1309452.62	данные отсутствуют	данные отсутствуют
248	758302.23	1309429.14	данные отсутствуют	данные отсутствуют
249	758303.65	1309385	данные отсутствуют	данные отсутствуют
250	758303.65	1309348	данные отсутствуют	данные отсутствуют
251	758294.39	1309328.77	данные отсутствуют	данные отсутствуют
252	758273.04	1309323.79	данные отсутствуют	данные отсутствуют
253	758260.23	1309313.83	данные отсутствуют	данные отсутствуют
254	758258.1	1309304.57	данные отсутствуют	данные отсутствуют
255	758265.93	1309283.93	данные отсутствуют	данные отсутствуют

Государственный регистратор		ФГИС ЕГРН
полное наименование должности	подпись	инициалы, фамилия

М.П.

Выписка из Единого государственного реестра недвижимости об объекте недвижимости
Описание местоположения земельного участка

Земельный участок			
(вид объекта недвижимости)			
Лист №	Раздела 3.2	Всего листов раздела 3.2 : ____	Всего разделов: ____
Всего листов выписки: ____			
10.11.2021 № 99/2021/429743000			
Кадастровый номер:		02:17:060903:4	

Сведения о характерных точках границы земельного участка				
Система координат				
Зона №				
Номер точки	Координаты		Описание закрепления на местности	Средняя квадратическая погрешность определения координат характерных точек границ земельного участка, м
	X	Y		
1	2	3	4	5
256	758284.43	1309226.28	данные отсутствуют	данные отсутствуют
257	758422.59	1308937.77	данные отсутствуют	данные отсутствуют
258	758430.13	1308927.78	данные отсутствуют	данные отсутствуют
259	758428.77	1308924.86	данные отсутствуют	данные отсутствуют
260	758452.88	1308874.68	данные отсутствуют	данные отсутствуют
261	758413.01	1308817.03	данные отсутствуют	данные отсутствуют
262	758361.06	1308747.99	данные отсутствуют	данные отсутствуют
263	758336.14	1308750.12	данные отсутствуют	данные отсутствуют
264	758313.37	1308758.67	данные отсутствуют	данные отсутствуют
265	758265.68	1308780.73	данные отсутствуют	данные отсутствуют
266	758245.03	1308777.17	данные отсутствуют	данные отсутствуют
267	758220.12	1308747.27	данные отсутствуют	данные отсутствуют
268	758096.96	1308643.65	данные отсутствуют	данные отсутствуют
269	758696.31	1309414.5	данные отсутствуют	данные отсутствуют
270	758710.25	1309402.65	данные отсутствуют	данные отсутствуют

Государственный регистратор		ФГИС ЕГРН
полное наименование должности	подпись	инициалы, фамилия

М.П.

Раздел 3.2

Выписка из Единого государственного реестра недвижимости об объекте недвижимости
Описание местоположения земельного участка

Земельный участок			
(вид объекта недвижимости)			
Лист №	Раздела 3.2	Всего листов раздела 3.2 : ____	Всего разделов: ____
Всего листов выписки: ____			
10.11.2021 № 99/2021/429743000			
Кадастровый номер:		02:17:060903:4	

Сведения о характерных точках границы земельного участка				
Система координат				
Зона №				
Номер точки	Координаты		Описание закрепления на местности	Средняя квадратическая погрешность определения координат характерных точек границ земельного участка, м
	X	Y		
1	2	3	4	5
271	758719.94	1309298.26	данные отсутствуют	данные отсутствуют
272	758717.16	1309242.73	данные отсутствуют	данные отсутствуют
273	758711.87	1309220.31	данные отсутствуют	данные отсутствуют
274	758678.16	1309162.02	данные отсутствуют	данные отсутствуют
275	758669.26	1309130.12	данные отсутствуют	данные отсутствуют
276	758641.15	1309094.11	данные отсутствуют	данные отсутствуют
277	758628.99	1309053.01	данные отсутствуют	данные отсутствуют
278	758646.78	1309007.19	данные отсутствуют	данные отсутствуют
279	758666.17	1308983.99	данные отсутствуют	данные отсутствуют
280	758602.11	1308929.28	данные отсутствуют	данные отсутствуют
281	758563.18	1309015.54	данные отсутствуют	данные отсутствуют
282	758536.94	1309052.32	данные отсутствуют	данные отсутствуют
283	758516.02	1309116.86	данные отсутствуют	данные отсутствуют
284	758505.6	1309129.97	данные отсутствуют	данные отсутствуют
285	758492.38	1309135.02	данные отсутствуют	данные отсутствуют

Государственный регистратор		ФГИС ЕГРН
полное наименование должности	подпись	инициалы, фамилия

М.П.

Земельный участок			
(вид объекта недвижимости)			
Лист №	Раздела 3.2	Всего листов раздела 3.2 : ____	Всего разделов: ____
10.11.2021 № 99/2021/429743000		Всего листов выписки: ____	
Кадастровый номер:		02:17:060903:4	

Сведения о характерных точках границы земельного участка				
Система координат				
Зона №				
Номер точки	Координаты		Описание закрепления на местности	Средняя квадратическая погрешность определения координат характерных точек границ земельного участка, м
	X	Y		
1	2	3	4	5
286	758478.09	1309129.73	данные отсутствуют	данные отсутствуют
287	758473.15	1309112.07	данные отсутствуют	данные отсутствуют
288	758507.46	1309034.84	данные отсутствуют	данные отсутствуют
289	758509.44	1309020.42	данные отсутствуют	данные отсутствуют
290	758500.73	1309009.8	данные отсутствуют	данные отсутствуют
291	758483.11	1309019.74	данные отсутствуют	данные отсутствуют
292	758439.07	1309107.74	данные отсутствуют	данные отсутствуют
293	758431.25	1309142.75	данные отсутствуют	данные отсутствуют
294	758416.54	1309176.01	данные отсутствуют	данные отсутствуют
295	758373.15	1309252.25	данные отсутствуют	данные отсутствуют
296	758365.28	1309293.76	данные отсутствуют	данные отсутствуют
297	758374.99	1309310.98	данные отсутствуют	данные отсутствуют
298	758386.92	1309317.33	данные отсутствуют	данные отсутствуют
299	758423.9	1309312.51	данные отсутствуют	данные отсутствуют
300	758430.18	1309317.07	данные отсутствуют	данные отсутствуют

Государственный регистратор		ФГИС ЕГРН
полное наименование должности	подпись	инициалы, фамилия

М.П.

Раздел 3.2

Выписка из Единого государственного реестра недвижимости об объекте недвижимости
Описание местоположения земельного участка

Земельный участок			
(вид объекта недвижимости)			
Лист №	Раздела 3.2	Всего листов раздела 3.2 : ____	Всего разделов: ____
10.11.2021 № 99/2021/429743000		Всего листов выписки: ____	
Кадастровый номер:		02:17:060903:4	

Сведения о характерных точках границы земельного участка				
Система координат				
Зона №				
Номер точки	Координаты		Описание закрепления на местности	Средняя квадратическая погрешность определения координат характерных точек границ земельного участка, м
	X	Y		
1	2	3	4	5
301	758428.13	1309325.04	данные отсутствуют	данные отсутствуют
302	758466.63	1309392.01	данные отсутствуют	данные отсутствуют
303	758511.28	1309410.76	данные отсутствуют	данные отсутствуют
304	758528.01	1309410.76	данные отсутствуют	данные отсутствуют
305	758561.99	1309397.76	данные отсутствуют	данные отсутствуют
306	758563.73	1309356.22	данные отсутствуют	данные отсутствуют
307	758578.5	1309344.83	данные отсутствуют	данные отсутствуют
308	758683.18	1309413.36	данные отсутствуют	данные отсутствуют
309	758678.08	1309745.32	данные отсутствуют	данные отсутствуют
310	758707	1309740.61	данные отсутствуют	данные отсутствуют
311	758721.81	1309732.54	данные отсутствуют	данные отсутствуют
312	758732.57	1309714.38	данные отсутствуют	данные отсутствуют
313	758735.26	1309703.61	данные отсутствуют	данные отсутствуют
314	758731.23	1309694.87	данные отсутствуют	данные отсутствуют
315	758726.52	1309686.79	данные отсутствуют	данные отсутствуют

Государственный регистратор		ФГИС ЕГРН
полное наименование должности	подпись	инициалы, фамилия

М.П.

Выписка из Единого государственного реестра недвижимости об объекте недвижимости
Описание местоположения земельного участка

Земельный участок			
(вид объекта недвижимости)			
Лист № <u> </u> Раздела 3.2	Всего листов раздела 3.2 : <u> </u>	Всего разделов: <u> </u>	Всего листов выписки: <u> </u>
10.11.2021 № 99/2021/429743000			
Кадастровый номер:		02:17:060903:4	

Сведения о характерных точках границы земельного участка				
Система координат				
Зона №				
Номер точки	Координаты		Описание закрепления на местности	Средняя квадратическая погрешность определения координат характерных точек границ земельного участка, м
	X	Y		
1	2	3	4	5
316	758712.38	1309684.77	данные отсутствуют	данные отсутствуют
317	758700.28	1309687.46	данные отсутствуют	данные отсутствуют
318	758684.81	1309692.17	данные отсутствуют	данные отсутствуют
319	758667.98	1309682.08	данные отсутствуют	данные отсутствуют
320	758650.49	1309674.68	данные отсутствуют	данные отсутствуют
321	758628.97	1309684.77	данные отсутствуют	данные отсутствуют
322	758620.21	1309698.9	данные отсутствуют	данные отсутствуют
323	758624.93	1309727.16	данные отсутствуют	данные отсутствуют
324	758646.46	1309741.96	данные отсутствуют	данные отсутствуют
325	759472.04	1310885.78	данные отсутствуют	данные отсутствуют
326	759497.19	1310852.94	данные отсутствуют	данные отсутствуют
327	759497.85	1310833.66	данные отсутствуют	данные отсутствуют
328	759483.23	1310820.57	данные отсутствуют	данные отсутствуют
329	759424.23	1310820.47	данные отсутствуют	данные отсутствуют
330	759396.21	1310808.51	данные отсутствуют	данные отсутствуют

Государственный регистратор		ФГИС ЕГРН
полное наименование должности	подпись	инициалы, фамилия

М.П.

Раздел 3.2

Выписка из Единого государственного реестра недвижимости об объекте недвижимости
Описание местоположения земельного участка

Земельный участок			
(вид объекта недвижимости)			
Лист № <u> </u> Раздела 3.2	Всего листов раздела 3.2 : <u> </u>	Всего разделов: <u> </u>	Всего листов выписки: <u> </u>
10.11.2021 № 99/2021/429743000			
Кадастровый номер:		02:17:060903:4	

Сведения о характерных точках границы земельного участка				
Система координат				
Зона №				
Номер точки	Координаты		Описание закрепления на местности	Средняя квадратическая погрешность определения координат характерных точек границ земельного участка, м
	X	Y		
1	2	3	4	5
331	759387	1310815.11	данные отсутствуют	данные отсутствуют
332	759391.42	1310829.96	данные отсутствуют	данные отсутствуют
333	759419.48	1310861.34	данные отсутствуют	данные отсутствуют
334	759447.5	1310878.93	данные отсутствуют	данные отсутствуют
335	758452.12	1309675	данные отсутствуют	данные отсутствуют
336	758457.89	1309666.6	данные отсутствуют	данные отсутствуют
337	758492.28	1309629.72	данные отсутствуют	данные отсутствуют
338	758465.42	1309610.98	данные отсутствуют	данные отсутствуют
339	758442.57	1309607.65	данные отсутствуют	данные отсутствуют
340	758419.82	1309608.36	данные отсутствуют	данные отсутствуют
341	758397.85	1309624.49	данные отсутствуют	данные отсутствуют
342	758397.98	1309647.99	данные отсутствуют	данные отсутствуют
343	758413.78	1309667.39	данные отсутствуют	данные отсутствуют
344	759010.52	1310462.84	данные отсутствуют	данные отсутствуют
345	759038.43	1310433.25	данные отсутствуют	данные отсутствуют

Государственный регистратор		ФГИС ЕГРН
полное наименование должности	подпись	инициалы, фамилия

М.П.

Земельный участок			
(вид объекта недвижимости)			
Лист №	Раздела 3.2	Всего листов раздела 3.2 : ____	Всего разделов: ____
Всего листов выписки: ____			
10.11.2021 № 99/2021/429743000			
Кадастровый номер:		02:17:060903:4	

Сведения о характерных точках границы земельного участка				
Система координат				
Зона №				
Номер точки	Координаты		Описание закрепления на местности	Средняя квадратическая погрешность определения координат характерных точек границ земельного участка, м
	X	Y		
1	2	3	4	5
346	759049.2	1310402.97	данные отсутствуют	данные отсутствуют
347	759051.56	1310390.86	данные отсутствуют	данные отсутствуют
348	759040.11	1310382.78	данные отсутствуют	данные отсутствуют
349	759028.34	1310385.81	данные отсутствуют	данные отсутствуют
350	759020.94	1310400.28	данные отсутствуют	данные отсутствуют
351	759016.23	1310411.72	данные отсутствуют	данные отсутствуют
352	759003.45	1310417.1	данные отсутствуют	данные отсутствуют
353	758984.61	1310415.42	данные отсутствуют	данные отсутствуют
354	758957.71	1310401.96	данные отсутствуют	данные отсутствуют
355	758940.54	1310418.78	данные отсутствуют	данные отсутствуют
356	758942.56	1310432.91	данные отсутствуют	данные отсутствуют
357	758976.88	1310449.39	данные отсутствуют	данные отсутствуют
358	758386.84	1309514.22	данные отсутствуют	данные отсутствуют
359	758396.15	1309508.47	данные отсутствуют	данные отсутствуют
360	758411.86	1309485.23	данные отсутствуют	данные отсутствуют

Государственный регистратор		ФГИС ЕГРН
полное наименование должности	подпись	инициалы, фамилия

М.П.

Раздел 3.2

Выписка из Единого государственного реестра недвижимости об объекте недвижимости
Описание местоположения земельного участка

Земельный участок			
(вид объекта недвижимости)			
Лист №	Раздела 3.2	Всего листов раздела 3.2 : ____	Всего разделов: ____
Всего листов выписки: ____			
10.11.2021 № 99/2021/429743000			
Кадастровый номер:		02:17:060903:4	

Сведения о характерных точках границы земельного участка				
Система координат				
Зона №				
Номер точки	Координаты		Описание закрепления на местности	Средняя квадратическая погрешность определения координат характерных точек границ земельного участка, м
	X	Y		
1	2	3	4	5
361	758413.61	1309457.91	данные отсутствуют	данные отсутствуют
362	758392.22	1309439.45	данные отсутствуют	данные отсутствуют
363	758364.61	1309457	данные отсутствуют	данные отсутствуют
364	758358.83	1309479.59	данные отсутствуют	данные отсутствуют
365	758362.93	1309498.56	данные отсутствуют	данные отсутствуют
366	758374.53	1309513.45	данные отсутствуют	данные отсутствуют
367	758552.1	1310528.78	данные отсутствуют	данные отсутствуют
368	758567.9	1310526.76	данные отсутствуют	данные отсутствуют
369	758600.2	1310498.84	данные отсутствуют	данные отсутствуют
370	758621.73	1310473.28	данные отсутствуют	данные отсутствуют
371	758622.4	1310459.82	данные отсутствуют	данные отсутствуют
372	758614.33	1310455.78	данные отсутствуют	данные отсутствуют
373	758605.25	1310455.78	данные отсутствуют	данные отсутствуют
374	758594.48	1310456.46	данные отсутствуют	данные отсутствуют
375	758549.07	1310507.93	данные отсутствуют	данные отсутствуют

Государственный регистратор		ФГИС ЕГРН
полное наименование должности	подпись	инициалы, фамилия

М.П.

Выписка из Единого государственного реестра недвижимости об объекте недвижимости
Описание местоположения земельного участка

Земельный участок			
(вид объекта недвижимости)			
Лист №	Раздела 3.2	Всего листов раздела 3.2 : ____	Всего разделов: ____
Всего листов выписки: ____			
10.11.2021 № 99/2021/429743000			
Кадастровый номер:		02:17:060903:4	

Сведения о характерных точках границы земельного участка				
Система координат				
Зона №				
Номер точки	Координаты		Описание закрепления на местности	Средняя квадратическая погрешность определения координат характерных точек границ земельного участка, м
	X	Y		
1	2	3	4	5
376	758545.04	1310520.7	данные отсутствуют	данные отсутствуют
377	758546.04	1310525.75	данные отсутствуют	данные отсутствуют
378	758894.19	1310536.2	данные отсутствуют	данные отсутствуют
379	758891.99	1310536.68	данные отсутствуют	данные отсутствуют
380	758892.47	1310538.88	данные отсутствуют	данные отсутствуют
381	758894.67	1310538.4	данные отсутствуют	данные отсутствуют
382	759272.74	1310454.53	данные отсутствуют	данные отсутствуют
383	759270.55	1310455.01	данные отсутствуют	данные отсутствуют
384	759271.03	1310457.21	данные отсутствуют	данные отсутствуют
385	759273.23	1310456.73	данные отсутствуют	данные отсутствуют
386	758775.24	1310561.87	данные отсутствуют	данные отсутствуют
387	758773.04	1310562.35	данные отсутствуют	данные отсутствуют
388	758773.53	1310564.55	данные отсутствуют	данные отсутствуют
389	758775.72	1310564.07	данные отсутствуют	данные отсутствуют
390	759198.9	1310470.47	данные отсутствуют	данные отсутствуют

Государственный регистратор		ФГИС ЕГРН
полное наименование должности	подпись	инициалы, фамилия

М.П.

Раздел 3.2

Выписка из Единого государственного реестра недвижимости об объекте недвижимости
Описание местоположения земельного участка

Земельный участок			
(вид объекта недвижимости)			
Лист №	Раздела 3.2	Всего листов раздела 3.2 : ____	Всего разделов: ____
Всего листов выписки: ____			
10.11.2021 № 99/2021/429743000			
Кадастровый номер:		02:17:060903:4	

Сведения о характерных точках границы земельного участка				
Система координат				
Зона №				
Номер точки	Координаты		Описание закрепления на местности	Средняя квадратическая погрешность определения координат характерных точек границ земельного участка, м
	X	Y		
1	2	3	4	5
391	759196.7	1310470.95	данные отсутствуют	данные отсутствуют
392	759197.18	1310473.15	данные отсутствуют	данные отсутствуют
393	759199.38	1310472.66	данные отсутствуют	данные отсутствуют
394	759042.28	1310504.24	данные отсутствуют	данные отсутствуют
395	759040.09	1310504.72	данные отсутствуют	данные отсутствуют
396	759040.57	1310506.92	данные отсутствуют	данные отсутствуют
397	759042.77	1310506.43	данные отсутствуют	данные отсутствуют
398	757325.55	1309503.24	данные отсутствуют	данные отсутствуют
399	757367.95	1309622.19	данные отсутствуют	данные отсутствуют
400	757399.09	1309690.22	данные отсутствуют	данные отсутствуют
401	757399.76	1309703.39	данные отсутствуют	данные отсутствуют
402	757411.1	1309725.19	данные отсутствуют	данные отсутствуют
403	757466.34	1309792.97	данные отсутствуют	данные отсутствуют
404	757515.22	1309834.38	данные отсутствуют	данные отсутствуют
405	757533.9	1309841.83	данные отсутствуют	данные отсутствуют

Государственный регистратор		ФГИС ЕГРН
полное наименование должности	подпись	инициалы, фамилия

М.П.

Земельный участок			
(вид объекта недвижимости)			
Лист №	Раздела 3.2	Всего листов раздела 3.2 : ____	Всего разделов: ____
Всего листов выписки: ____			
10.11.2021 № 99/2021/429743000			
Кадастровый номер:		02:17:060903:4	

Сведения о характерных точках границы земельного участка				
Система координат				
Зона №				
Номер точки	Координаты		Описание закрепления на местности	Средняя квадратическая погрешность определения координат характерных точек границ земельного участка, м
	X	Y		
1	2	3	4	5
406	757537.5	1309845.35	данные отсутствуют	данные отсутствуют
407	757608.56	1309855.32	данные отсутствуют	данные отсутствуют
408	757635.98	1309902.69	данные отсутствуют	данные отсутствуют
409	757633.17	1309903.87	данные отсутствуют	данные отсутствуют
410	757623.94	1309894.08	данные отсутствуют	данные отсутствуют
411	757610.77	1309889.97	данные отсутствуют	данные отсутствуют
412	757574.36	1309902.82	данные отсутствуют	данные отсутствуют
413	757547.86	1309900.58	данные отсутствуют	данные отсутствуют
414	757519.77	1309888.75	данные отсутствуют	данные отсутствуют
415	757501.69	1309874.18	данные отсутствуют	данные отсутствуют
416	757461.78	1309859.68	данные отсутствуют	данные отсутствуют
417	757382.81	1309796.71	данные отсутствуют	данные отсутствуют
418	757370.14	1309802.27	данные отсутствуют	данные отсутствуют
419	757333.15	1309802.79	данные отсутствуют	данные отсутствуют
420	757315.57	1309793.8	данные отсутствуют	данные отсутствуют

Государственный регистратор		ФГИС ЕГРН
полное наименование должности	подпись	инициалы, фамилия

М.П.

Раздел 3.2

Выписка из Единого государственного реестра недвижимости об объекте недвижимости
Описание местоположения земельного участка

Земельный участок			
(вид объекта недвижимости)			
Лист №	Раздела 3.2	Всего листов раздела 3.2 : ____	Всего разделов: ____
Всего листов выписки: ____			
10.11.2021 № 99/2021/429743000			
Кадастровый номер:		02:17:060903:4	

Сведения о характерных точках границы земельного участка				
Система координат				
Зона №				
Номер точки	Координаты		Описание закрепления на местности	Средняя квадратическая погрешность определения координат характерных точек границ земельного участка, м
	X	Y		
1	2	3	4	5
421	757308.91	1309779.99	данные отсутствуют	данные отсутствуют
422	757311.1	1309762.65	данные отсутствуют	данные отсутствуют
423	757324.13	1309757.34	данные отсутствуют	данные отсутствуют
424	757361.59	1309756.84	данные отсутствуют	данные отсутствуют
425	757370.14	1309752	данные отсутствуют	данные отсутствуют
426	757372.35	1309743.99	данные отсутствуют	данные отсутствуют
427	757360.93	1309732.4	данные отсутствуют	данные отсутствуют
428	757328.43	1309734.37	данные отсутствуют	данные отсутствуют
429	757314.96	1309730.49	данные отсутствуют	данные отсутствуют
430	757305.72	1309711.9	данные отсутствуют	данные отсутствуют
431	757297.32	1309602.65	данные отсутствуют	данные отсутствуют
432	757308.74	1309520.25	данные отсутствуют	данные отсутствуют
433	757319.54	1309505.28	данные отсутствуют	данные отсутствуют
434	756363.39	1309696.03	данные отсутствуют	данные отсутствуют
435	756309.28	1309543.86	данные отсутствуют	данные отсутствуют

Государственный регистратор		ФГИС ЕГРН
полное наименование должности	подпись	инициалы, фамилия

М.П.

Земельный участок			
(вид объекта недвижимости)			
Лист №	Раздела 3.2	Всего листов раздела 3.2 : _____	Всего разделов: _____
10.11.2021 № 99/2021/429743000			
Кадастровый номер:		02:17:060903:4	

Сведения о характерных точках границы земельного участка				
Система координат				
Зона №				
Номер точки	Координаты		Описание закрепления на местности	Средняя квадратическая погрешность определения координат характерных точек границ земельного участка, м
	X	Y		
1	2	3	4	5
436	756351.71	1309505.88	данные отсутствуют	данные отсутствуют
437	756359.56	1309508.48	данные отсутствуют	данные отсутствуют
438	756366.72	1309519.42	данные отсутствуют	данные отсутствуют
439	756382.68	1309557.85	данные отсутствуют	данные отсутствуют
440	756405.45	1309661.46	данные отсутствуют	данные отсутствуют
441	756369.89	1309693.68	данные отсутствуют	данные отсутствуют

Государственный регистратор		ФГИС ЕГРН
полное наименование должности	подпись	инициалы, фамилия

М.П.

Выписка из Единого государственного реестра недвижимости об объекте недвижимости

Сведения о характеристиках объекта недвижимости

На основании запроса от 10.11.2021 г., поступившего на рассмотрение 10.11.2021 г., сообщаем, что согласно записям Единого государственного реестра недвижимости:

Земельный участок			
(вид объекта недвижимости)			
Лист № ____ Раздела 1	Всего листов раздела 1 : ____	Всего разделов: ____	Всего листов выписки: ____
10.11.2021 № 99/2021/429658388			
Кадастровый номер:		02:17:060903:6	

Номер кадастрового квартала:	02:17:060903
Дата присвоения кадастрового номера:	04.06.2007
Ранее присвоенный государственный учетный номер:	данные отсутствуют
Адрес:	установлено относительно ориентира, расположенного в границах участка. Почтовый адрес ориентира: Республика Башкортостан, р-н. Бураевский, с/с. Вострецовский
Площадь:	2496834 кв. м
Кадастровая стоимость, руб.:	6341958.36
Кадастровые номера расположенных в пределах земельного участка объектов недвижимости:	02:00:000000:931
Кадастровые номера объектов недвижимости, из которых образован объект недвижимости:	данные отсутствуют
Кадастровые номера образованных объектов недвижимости:	02:17:000000:1332
Сведения о включении объекта недвижимости в состав предприятия как имущественного комплекса:	

Государственный регистратор		ФГИС ЕГРН
полное наименование должности	подпись	инициалы, фамилия

М.П.

Раздел 1

Выписка из Единого государственного реестра недвижимости об объекте недвижимости

Сведения о характеристиках объекта недвижимости

Земельный участок			
(вид объекта недвижимости)			
Лист № ____ Раздела 1	Всего листов раздела 1 : ____	Всего разделов: ____	Всего листов выписки: ____
10.11.2021 № 99/2021/429658388			
Кадастровый номер:		02:17:060903:6	

Категория земель:	Земли сельскохозяйственного назначения
Виды разрешенного использования:	Для возделывания сельскохозяйственных культур
Сведения о кадастровом инженере:	Лыскова Елена Сергеевна №02-11-328
Сведения о лесах, водных объектах и об иных природных объектах, расположенных в пределах земельного участка:	данные отсутствуют
Сведения о том, что земельный участок полностью или частично расположен в границах зоны с особыми условиями использования территории или территории объекта культурного наследия	данные отсутствуют
Сведения о том, что земельный участок расположен в границах особой экономической зоны, территории опережающего социально-экономического развития, зоны территориального развития в Российской Федерации, игорной зоны:	данные отсутствуют
Сведения о том, что земельный участок расположен в границах особо охраняемой природной территории, охотничьих угодий, лесничеств, лесопарков:	данные отсутствуют
Сведения о результатах проведения государственного земельного надзора:	данные отсутствуют
Сведения о расположении земельного участка в границах территории, в отношении которой утвержден проект межевания территории:	данные отсутствуют

Государственный регистратор		ФГИС ЕГРН
полное наименование должности	подпись	инициалы, фамилия

М.П.

Выписка из Единого государственного реестра недвижимости об объекте недвижимости
Сведения о характеристиках объекта недвижимости

Земельный участок			
<small>(вид объекта недвижимости)</small>			
Лист № ____ Раздела 1	Всего листов раздела 1 : ____	Всего разделов: ____	Всего листов выписки: ____
10.11.2021 № 99/2021/429658388			
Кадастровый номер:		02:17:060903:6	
Условный номер земельного участка:	данные отсутствуют		
Сведения о принятии акта и (или) заключении договора, предусматривающих предоставление в соответствии с земельным законодательством исполнительным органом государственной власти или органом местного самоуправления находящегося в государственной или муниципальной собственности земельного участка для строительства наемного дома социального использования или наемного дома коммерческого использования:	данные отсутствуют		
Сведения о том, что земельный участок или земельные участки образованы на основании решения об изъятии земельного участка и (или) расположенного на нем объекта недвижимости для государственных или муниципальных нужд:	данные отсутствуют		
Сведения о том, что земельный участок образован из земель или земельного участка, государственная собственность на которые не разграничена:	данные отсутствуют		
Сведения о наличии земельного спора о местоположении границ земельных участков:	данные отсутствуют		
Статус записи об объекте недвижимости:	Сведения об объекте недвижимости имеют статус "актуальные, ранее учтенные"		
Особые отметки:	Граница земельного участка не установлена в соответствии с требованиями земельного законодательства. Сведения о категории земель, видах разрешенного использования имеют статус «Актуальные незасвидетельствованные». Право (ограничение права, обременение объекта недвижимости) зарегистрировано на данный объект недвижимости с категорией земель отсутствует, видами разрешенного использования отсутствует. Сведения необходимые для заполнения раздела 2 отсутствуют. Сведения необходимые для заполнения раздела 3.1 отсутствуют. Сведения необходимые для заполнения раздела 4 отсутствуют.		
Получатель выписки:	Рачкова Елена Сергеевна		

Государственный регистратор		ФГИС ЕГРН
полное наименование должности	подпись	инициалы, фамилия

М.П.

Раздел 2

Выписка из Единого государственного реестра недвижимости об объекте недвижимости
Сведения о зарегистрированных правах

Государственный регистратор		ФГИС ЕГРН
полное наименование должности	подпись	инициалы, фамилия

М.П.

Земельный участок			
(вид объекта недвижимости)			
Лист № <u> </u> Раздела 3	Всего листов раздела 3 : <u> </u>	Всего разделов: <u> </u>	Всего листов выписки: <u> </u>
10.11.2021 № 99/2021/429658388			
Кадастровый номер:		02:17:060903:6	

План (чертеж, схема) земельного участка

		
Масштаб 1: данные отсутствуют	Условные обозначения:	

Государственный регистратор		ФГИС ЕГРН
полное наименование должности	подпись	инициалы, фамилия

М.П.

Выписка из Единого государственного реестра недвижимости об объекте недвижимости
Описание местоположения земельного участка

Раздел 3.2

Земельный участок			
(вид объекта недвижимости)			
Лист № <u> </u> Раздела 3.2	Всего листов раздела 3.2 : <u> </u>	Всего разделов: <u> </u>	Всего листов выписки: <u> </u>
10.11.2021 № 99/2021/429658388			
Кадастровый номер:		02:17:060903:6	

Сведения о характерных точках границы земельного участка

Система координат				
Зона №				
Номер точки	Координаты		Описание закрепления на местности	Средняя квадратическая погрешность определения координат характерных точек границ земельного участка, м
	X	Y		
1	2	3	4	5
1	758685.68	1310284.59	данные отсутствуют	данные отсутствуют
2	758671.66	1310291.01	данные отсутствуют	данные отсутствуют
3	758622.71	1310303.47	данные отсутствуют	данные отсутствуют
4	758536.09	1310285.42	данные отсутствуют	данные отсутствуют
5	758496.54	1310329.37	данные отсутствуют	данные отсутствуют
6	758478.4	1310341.19	данные отсутствуют	данные отсутствуют
7	758474.89	1310353.42	данные отсутствуют	данные отсутствуют
8	758435.1	1310397.63	данные отсутствуют	данные отсутствуют
9	758432.61	1310446.25	данные отсутствуют	данные отсутствуют
10	758446.32	1310549.72	данные отсутствуют	данные отсутствуют
11	758483.73	1310678.13	данные отсутствуют	данные отсутствуют
12	758334.12	1310900.04	данные отсутствуют	данные отсутствуют
13	758326.08	1310959.08	данные отсутствуют	данные отсутствуют
14	758241.34	1311078.93	данные отсутствуют	данные отсутствуют
15	758207.81	1311093.18	данные отсутствуют	данные отсутствуют

Государственный регистратор		ФГИС ЕГРН
полное наименование должности	подпись	инициалы, фамилия

М.П.

Выписка из Единого государственного реестра недвижимости об объекте недвижимости
Описание местоположения земельного участка

Земельный участок			
(вид объекта недвижимости)			
Лист №	Раздела 3.2	Всего листов раздела 3.2 : ____	Всего разделов: ____
Всего листов выписки: ____			
10.11.2021 № 99/2021/429658388			
Кадастровый номер:		02:17:060903:6	

Сведения о характерных точках границы земельного участка				
Система координат				
Зона №				
Номер точки	Координаты		Описание закрепления на местности	Средняя квадратическая погрешность определения координат характерных точек границ земельного участка, м
	X	Y		
1	2	3	4	5
16	758159.53	1311110.97	данные отсутствуют	данные отсутствуют
17	758155.57	1311108.64	данные отсутствуют	данные отсутствуют
18	758132.12	1311076.85	данные отсутствуют	данные отсутствуют
19	758105.92	1311067.27	данные отсутствуют	данные отсутствуют
20	758014.53	1311017.65	данные отсутствуют	данные отсутствуют
21	757998.53	1311016.13	данные отсутствуют	данные отсутствуют
22	757974.05	1311001.71	данные отсутствуют	данные отсутствуют
23	757885.12	1310996.63	данные отсутствуют	данные отсутствуют
24	757778.4	1310884.83	данные отсутствуют	данные отсутствуют
25	757788.56	1310793.36	данные отсутствуют	данные отсутствуют
26	757999.93	1310559.34	данные отсутствуют	данные отсутствуют
27	758093.47	1310457.96	данные отсутствуют	данные отсутствуют
28	758085.85	1310402.06	данные отсутствуют	данные отсутствуют
29	757981.67	1310447.8	данные отсутствуют	данные отсутствуют
30	757770.78	1310737.46	данные отсутствуют	данные отсутствуют

Государственный регистратор		ФГИС ЕГРН
полное наименование должности	подпись	инициалы, фамилия

М.П.

Раздел 3.2

Выписка из Единого государственного реестра недвижимости об объекте недвижимости
Описание местоположения земельного участка

Земельный участок			
(вид объекта недвижимости)			
Лист №	Раздела 3.2	Всего листов раздела 3.2 : ____	Всего разделов: ____
Всего листов выписки: ____			
10.11.2021 № 99/2021/429658388			
Кадастровый номер:		02:17:060903:6	

Сведения о характерных точках границы земельного участка				
Система координат				
Зона №				
Номер точки	Координаты		Описание закрепления на местности	Средняя квадратическая погрешность определения координат характерных точек границ земельного участка, м
	X	Y		
1	2	3	4	5
31	757636.11	1311044.9	данные отсутствуют	данные отсутствуют
32	757575.81	1311033.14	данные отсутствуют	данные отсутствуют
33	757575.98	1311023.97	данные отсутствуют	данные отсутствуют
34	757572.97	1311017.08	данные отсутствуют	данные отсутствуют
35	757556.32	1311010.82	данные отсутствуют	данные отсутствуют
36	757542.37	1311016.32	данные отсутствуют	данные отсутствуют
37	757536.23	1311025.42	данные отсутствуют	данные отсутствуют
38	757531.94	1311024.58	данные отсутствуют	данные отсутствуют
39	757425.22	1310991.55	данные отсутствуют	данные отсутствуют
40	757343.91	1311049.99	данные отсутствуют	данные отсутствуют
41	757188.92	1310999.17	данные отсутствуют	данные отсутствуют
42	757183.97	1310986.68	данные отсутствуют	данные отсутствуют
43	757215.04	1310977.86	данные отсутствуют	данные отсутствуют
44	757217.2	1310970.97	данные отсутствуют	данные отсутствуют
45	757211.78	1310962.31	данные отсутствуют	данные отсутствуют

Государственный регистратор		ФГИС ЕГРН
полное наименование должности	подпись	инициалы, фамилия

М.П.

Земельный участок			
(вид объекта недвижимости)			
Лист № <u> </u> Раздела 3.2	Всего листов раздела 3.2 : <u> </u>	Всего разделов: <u> </u>	Всего листов выписки: <u> </u>
10.11.2021 № 99/2021/429658388			
Кадастровый номер:		02:17:060903:6	

Сведения о характерных точках границы земельного участка				
Система координат				
Зона №				
Номер точки	Координаты		Описание закрепления на местности	Средняя квадратическая погрешность определения координат характерных точек границ земельного участка, м
	X	Y		
1	2	3	4	5
46	757197.19	1310952.18	данные отсутствуют	данные отсутствуют
47	757168.19	1310946.89	данные отсутствуют	данные отсутствуют
48	757130.48	1310851.8	данные отсутствуют	данные отсутствуют
49	757042.92	1310871.89	данные отсутствуют	данные отсутствуют
50	756925.51	1310738.37	данные отсутствуют	данные отсутствуют
51	756922.1	1310730.63	данные отсутствуют	данные отсутствуют
52	756998.35	1310651.07	данные отсутствуют	данные отсутствуют
53	756825.77	1310542.88	данные отсутствуют	данные отсутствуют
54	756782.6	1310494.69	данные отсутствуют	данные отсутствуют
55	756764.76	1310489.32	данные отсутствуют	данные отсутствуют
56	756747.06	1310492.74	данные отсутствуют	данные отсутствуют
57	756746.44	1310493.15	данные отсутствуют	данные отсутствуют
58	756657.87	1310437.63	данные отсутствуют	данные отсутствуют
59	756861.14	1310282.64	данные отсутствуют	данные отсутствуют
60	756975.48	1310402.06	данные отсутствуют	данные отсутствуют

Государственный регистратор		ФГИС ЕГРН
полное наименование должности	подпись	инициалы, фамилия

М.П.

Раздел 3.2

Выписка из Единого государственного реестра недвижимости об объекте недвижимости
Описание местоположения земельного участка

Земельный участок			
(вид объекта недвижимости)			
Лист № <u> </u> Раздела 3.2	Всего листов раздела 3.2 : <u> </u>	Всего разделов: <u> </u>	Всего листов выписки: <u> </u>
10.11.2021 № 99/2021/429658388			
Кадастровый номер:		02:17:060903:6	

Сведения о характерных точках границы земельного участка				
Система координат				
Зона №				
Номер точки	Координаты		Описание закрепления на местности	Средняя квадратическая погрешность определения координат характерных точек границ земельного участка, м
	X	Y		
1	2	3	4	5
61	757011.05	1310369.03	данные отсутствуют	данные отсутствуют
62	756927.2	1310221.66	данные отсутствуют	данные отсутствуют
63	757074.58	1310280.1	данные отсутствуют	данные отсутствуют
64	757084.74	1310236.9	данные отсутствуют	данные отсутствуют
65	756993.27	1310150.51	данные отсутствуют	данные отсутствуют
66	757089.82	1310132.73	данные отсутствуют	данные отсутствуют
67	757115.23	1310064.12	данные отсутствуют	данные отсутствуют
68	756922.12	1310099.69	данные отсутствуют	данные отсутствуют
69	756782.37	1309843.06	данные отсутствуют	данные отсутствуют
70	756698.52	1309797.33	данные отсутствуют	данные отсутствуют
71	756653.52	1309657.06	данные отсутствуют	данные отсутствуют
72	756866.78	1309582.3	данные отсутствуют	данные отсутствуют
73	757029.05	1309568.52	данные отсутствуют	данные отсутствуют
74	757239.54	1309501.26	данные отсутствуют	данные отсутствуют
75	757285.67	1309507.5	данные отсутствуют	данные отсутствуют

Государственный регистратор		ФГИС ЕГРН
полное наименование должности	подпись	инициалы, фамилия

М.П.

Выписка из Единого государственного реестра недвижимости об объекте недвижимости
Описание местоположения земельного участка

Земельный участок			
(вид объекта недвижимости)			
Лист №	Раздела 3.2	Всего листов раздела 3.2 : ____	Всего разделов: ____
Всего листов выписки: ____			
10.11.2021 № 99/2021/429658388			
Кадастровый номер:		02:17:060903:6	

Сведения о характерных точках границы земельного участка				
Система координат				
Зона №				
Номер точки	Координаты		Описание закрепления на местности	Средняя квадратическая погрешность определения координат характерных точек границ земельного участка, м
	X	Y		
1	2	3	4	5
76	757283.17	1309670.81	данные отсутствуют	данные отсутствуют
77	757270.71	1309769.3	данные отсутствуют	данные отсутствуют
78	757280.68	1309801.71	данные отсутствуют	данные отсутствуют
79	757436.51	1309892.72	данные отсутствуют	данные отсутствуют
80	757558.69	1309935.11	данные отсутствуют	данные отсутствуют
81	757633.17	1309903.87	данные отсутствуют	данные отсутствуют
82	757643.58	1309914.92	данные отсутствуют	данные отсутствуют
83	757655.92	1309920.65	данные отсутствуют	данные отсутствуют
84	757692.82	1309920.64	данные отсутствуют	данные отсутствуют
85	757702.16	1309915.61	данные отсутствуют	данные отсутствуют
86	757701.81	1309898.92	данные отсутствуют	данные отсутствуют
87	757676.93	1309879.64	данные отсутствуют	данные отсутствуют
88	757687.83	1309852.64	данные отсутствуют	данные отсутствуют
89	757678.7	1309840.49	данные отсутствуют	данные отсутствуют
90	757542.15	1309845.11	данные отсутствуют	данные отсутствуют

Государственный регистратор		ФГИС ЕГРН
полное наименование должности	подпись	инициалы, фамилия

М.П.

Выписка из Единого государственного реестра недвижимости об объекте недвижимости
Описание местоположения земельного участка

Земельный участок			
(вид объекта недвижимости)			
Лист №	Раздела 3.2	Всего листов раздела 3.2 : ____	Всего разделов: ____
Всего листов выписки: ____			
10.11.2021 № 99/2021/429658388			
Кадастровый номер:		02:17:060903:6	

Сведения о характерных точках границы земельного участка				
Система координат				
Зона №				
Номер точки	Координаты		Описание закрепления на местности	Средняя квадратическая погрешность определения координат характерных точек границ земельного участка, м
	X	Y		
1	2	3	4	5
91	757533.9	1309841.82	данные отсутствуют	данные отсутствуют
92	757415.32	1309725.67	данные отсутствуют	данные отсутствуют
93	757399.09	1309690.22	данные отсутствуют	данные отсутствуют
94	757397.66	1309662	данные отсутствуют	данные отсутствуют
95	757417.78	1309628.94	данные отсутствуют	данные отсутствуют
96	757415.74	1309615.71	данные отсутствуют	данные отсутствуют
97	757401.62	1309606.04	данные отсутствуют	данные отсутствуют
98	757378.86	1309609.53	данные отсутствуют	данные отсутствуют
99	757369.86	1309603.69	данные отсутствуют	данные отсутствуют
100	757337.54	1309505.89	данные отсутствуют	данные отсутствуют
101	757329.22	1309501.98	данные отсутствуют	данные отсутствуют
102	757325.55	1309503.23	данные отсутствуют	данные отсутствуют
103	757323.07	1309496.28	данные отсутствуют	данные отсутствуют
104	757376.67	1309450.15	данные отсутствуют	данные отсутствуют
105	757448.98	1309478.82	данные отсутствуют	данные отсутствуют

Государственный регистратор		ФГИС ЕГРН
полное наименование должности	подпись	инициалы, фамилия

М.П.

Земельный участок			
(вид объекта недвижимости)			
Лист №	Раздела 3.2	Всего листов раздела 3.2 : ____	Всего разделов: ____
Всего листов выписки: ____			
10.11.2021 № 99/2021/429658388			
Кадастровый номер:		02:17:060903:6	

Сведения о характерных точках границы земельного участка				
Система координат				
Зона №				
Номер точки	Координаты		Описание закрепления на местности	Средняя квадратическая погрешность определения координат характерных точек границ земельного участка, м
	X	Y		
1	2	3	4	5
106	757556.2	1309490.04	данные отсутствуют	данные отсутствуют
107	757628.5	1309482.56	данные отсутствуют	данные отсутствуют
108	757731.19	1309445.62	данные отсутствуют	данные отсутствуют
109	757801.79	1309420.23	данные отсутствуют	данные отсутствуют
110	757758.16	1309275.61	данные отсутствуют	данные отсутствуют
111	757810.52	1309259.41	данные отсутствуют	данные отсутствуют
112	757857.89	1309299.3	данные отсутствуют	данные отсутствуют
113	757906.51	1309316.75	данные отсутствуют	данные отсутствуют
114	757953.89	1309402.78	данные отсутствуют	данные отсутствуют
115	757977.57	1309356.65	данные отсутствуют	данные отсутствуют
116	757951.39	1309268.13	данные отсутствуют	данные отсутствуют
117	757896.54	1309198.32	данные отсутствуют	данные отсутствуют
118	758006.25	1309064.93	данные отсутствуют	данные отсутствуют
119	758142.13	1309169.65	данные отсутствуют	данные отсутствуют
120	758154.6	1309056.2	данные отсутствуют	данные отсутствуют

Государственный регистратор		ФГИС ЕГРН
полное наименование должности	подпись	инициалы, фамилия

М.П.

Раздел 3.2

Выписка из Единого государственного реестра недвижимости об объекте недвижимости
Описание местоположения земельного участка

Земельный участок			
(вид объекта недвижимости)			
Лист №	Раздела 3.2	Всего листов раздела 3.2 : ____	Всего разделов: ____
Всего листов выписки: ____			
10.11.2021 № 99/2021/429658388			
Кадастровый номер:		02:17:060903:6	

Сведения о характерных точках границы земельного участка				
Система координат				
Зона №				
Номер точки	Координаты		Описание закрепления на местности	Средняя квадратическая погрешность определения координат характерных точек границ земельного участка, м
	X	Y		
1	2	3	4	5
121	758058.61	1308980.15	данные отсутствуют	данные отсутствуют
122	758155.85	1308906.6	данные отсутствуют	данные отсутствуют
123	758245.61	1308815.59	данные отсутствуют	данные отсутствуют
124	758325.1	1308811.86	данные отсутствуют	данные отсутствуют
125	758392.72	1308846.76	данные отсутствуют	данные отсутствуют
126	758430.12	1308927.79	данные отсутствуют	данные отсутствуют
127	758349.08	1309035	данные отсутствуют	данные отсутствуют
128	758260.34	1309233.8	данные отсутствуют	данные отсутствуют
129	758215.69	1309346.67	данные отсутствуют	данные отсутствуют
130	758196.99	1309486.3	данные отсутствуют	данные отсутствуют
131	758138.39	1309506.25	данные отсутствуют	данные отсутствуют
132	758124.68	1309593.52	данные отсутствуют	данные отсутствуют
133	758236.88	1309638.4	данные отсутствуют	данные отсутствуют
134	758481.23	1309841.61	данные отсутствуют	данные отсутствуют
135	758452.56	1309911.42	данные отсутствуют	данные отсутствуют

Государственный регистратор		ФГИС ЕГРН
полное наименование должности	подпись	инициалы, фамилия

М.П.

Выписка из Единого государственного реестра недвижимости об объекте недвижимости
Описание местоположения земельного участка

Земельный участок			
(вид объекта недвижимости)			
Лист №	Раздела 3.2	Всего листов раздела 3.2 : ____	Всего разделов: ____
Всего листов выписки: ____			
10.11.2021 № 99/2021/429658388			
Кадастровый номер:		02:17:060903:6	

Сведения о характерных точках границы земельного участка				
Система координат				
Зона №				
Номер точки	Координаты		Описание закрепления на местности	Средняя квадратическая погрешность определения координат характерных точек границ земельного участка, м
	X	Y		
1	2	3	4	5
136	758517.39	1309960.04	данные отсутствуют	данные отсутствуют
137	758568.5	1309942.59	данные отсутствуют	данные отсутствуют
138	758674.47	1310021.13	данные отсутствуют	данные отсутствуют
139	758804.12	1310104.66	данные отсутствуют	данные отсутствуют
140	758772.95	1310209.38	данные отсутствуют	данные отсутствуют
141	757221.81	1310895.96	данные отсутствуют	данные отсутствуют
142	757219.61	1310896.44	данные отсутствуют	данные отсутствуют
143	757220.1	1310898.64	данные отсутствуют	данные отсутствуют
144	757222.29	1310898.16	данные отсутствуют	данные отсутствуют
145	758417.1	1310638.39	данные отсутствуют	данные отсутствуют
146	758414.9	1310638.87	данные отсутствуют	данные отсутствуют
147	758415.39	1310641.07	данные отсутствуют	данные отсутствуют
148	758417.58	1310640.59	данные отсутствуют	данные отсутствуют
149	757386.5	1310860.22	данные отсутствуют	данные отсутствуют
150	757384.3	1310860.7	данные отсутствуют	данные отсутствуют

Государственный регистратор		ФГИС ЕГРН
полное наименование должности	подпись	инициалы, фамилия

М.П.

Раздел 3.2

Выписка из Единого государственного реестра недвижимости об объекте недвижимости
Описание местоположения земельного участка

Земельный участок			
(вид объекта недвижимости)			
Лист №	Раздела 3.2	Всего листов раздела 3.2 : ____	Всего разделов: ____
Всего листов выписки: ____			
10.11.2021 № 99/2021/429658388			
Кадастровый номер:		02:17:060903:6	

Сведения о характерных точках границы земельного участка				
Система координат				
Зона №				
Номер точки	Координаты		Описание закрепления на местности	Средняя квадратическая погрешность определения координат характерных точек границ земельного участка, м
	X	Y		
1	2	3	4	5
151	757384.79	1310862.9	данные отсутствуют	данные отсутствуют
152	757386.98	1310862.42	данные отсутствуют	данные отсутствуют
153	758238.31	1310676.78	данные отсутствуют	данные отсутствуют
154	758236.11	1310677.26	данные отсутствуют	данные отсутствуют
155	758236.6	1310679.46	данные отсутствуют	данные отсутствуют
156	758238.79	1310678.98	данные отсутствуют	данные отсутствуют
157	757567.12	1310821.04	данные отсутствуют	данные отсутствуют
158	757564.92	1310821.52	данные отсутствуют	данные отсутствуют
159	757565.41	1310823.72	данные отсутствуют	данные отсутствуют
160	757567.6	1310823.24	данные отсутствуют	данные отсутствуют
161	758082.92	1310709.81	данные отсутствуют	данные отсутствуют
162	758080.72	1310710.29	данные отсутствуют	данные отсутствуют
163	758081.21	1310712.49	данные отсутствуют	данные отсутствуют
164	758083.4	1310712.01	данные отсутствуют	данные отсутствуют
165	757747.4	1310782.24	данные отсутствуют	данные отсутствуют

Государственный регистратор		ФГИС ЕГРН
полное наименование должности	подпись	инициалы, фамилия

М.П.

Земельный участок			
(вид объекта недвижимости)			
Лист №	Раздела 3.2	Всего листов раздела 3.2 : ____	Всего разделов: ____
10.11.2021 № 99/2021/429658388		Всего листов выписки: ____	
Кадастровый номер:		02:17:060903:6	

Сведения о характерных точках границы земельного участка				
Система координат				
Зона №				
Номер точки	Координаты		Описание закрепления на местности	Средняя квадратическая погрешность определения координат характерных точек границ земельного участка, м
	X	Y		
1	2	3	4	5
166	757745.2	1310782.72	данные отсутствуют	данные отсутствуют
167	757745.69	1310784.92	данные отсутствуют	данные отсутствуют
168	757747.88	1310784.44	данные отсутствуют	данные отсутствуют
169	757921.89	1310744.59	данные отсутствуют	данные отсутствуют
170	757919.69	1310745.07	данные отсутствуют	данные отсутствуют
171	757920.18	1310747.27	данные отсутствуют	данные отсутствуют
172	757922.37	1310746.79	данные отсутствуют	данные отсутствуют

Государственный регистратор		ФГИС ЕГРН
полное наименование должности	подпись	инициалы, фамилия

М.П.

Выписка из Единого государственного реестра недвижимости об объекте недвижимости

Сведения о характеристиках объекта недвижимости

На основании запроса от 10.11.2021 г., поступившего на рассмотрение 10.11.2021 г., сообщаем, что согласно записям Единого государственного реестра недвижимости:

Земельный участок			
(вид объекта недвижимости)			
Лист № ____ Раздела 1	Всего листов раздела 1 : ____	Всего разделов: ____	Всего листов выписки: ____
10.11.2021 № 99/2021/429691476			
Кадастровый номер:		02:17:060903:7	

Номер кадастрового квартала:	02:17:060903
Дата присвоения кадастрового номера:	02.03.2007
Ранее присвоенный государственный учетный номер:	данные отсутствуют
Адрес:	установлено относительно ориентира, расположенного в границах участка. Почтовый адрес ориентира: Республика Башкортостан, р-н. Бураевский, с/с. Вострецовский
Площадь:	1802905 +/- 11749 кв. м
Кадастровая стоимость, руб.:	4579378.7
Кадастровые номера расположенных в пределах земельного участка объектов недвижимости:	02:00:000000:931
Кадастровые номера объектов недвижимости, из которых образован объект недвижимости:	данные отсутствуют
Кадастровые номера образованных объектов недвижимости:	02:17:060903:9, 02:17:060903:26
Сведения о включении объекта недвижимости в состав предприятия как имущественного комплекса:	

Государственный регистратор		ФГИС ЕГРН
полное наименование должности	подпись	инициалы, фамилия

М.П.

Раздел 1

Выписка из Единого государственного реестра недвижимости об объекте недвижимости

Сведения о характеристиках объекта недвижимости

Земельный участок			
(вид объекта недвижимости)			
Лист № ____ Раздела 1	Всего листов раздела 1 : ____	Всего разделов: ____	Всего листов выписки: ____
10.11.2021 № 99/2021/429691476			
Кадастровый номер:		02:17:060903:7	

Категория земель:	Земли сельскохозяйственного назначения
Виды разрешенного использования:	для сельскохозяйственной деятельности
Сведения о кадастровом инженере:	Хузагалиев Фидан Фанитович №02-13-859
Сведения о лесах, водных объектах и об иных природных объектах, расположенных в пределах земельного участка:	данные отсутствуют
Сведения о том, что земельный участок полностью или частично расположен в границах зоны с особыми условиями использования территории или территории объекта культурного наследия	данные отсутствуют
Сведения о том, что земельный участок расположен в границах особой экономической зоны, территории опережающего социально-экономического развития, зоны территориального развития в Российской Федерации, игорной зоны:	данные отсутствуют
Сведения о том, что земельный участок расположен в границах особо охраняемой природной территории, охотничьих угодий, лесничеств, лесопарков:	данные отсутствуют
Сведения о результатах проведения государственного земельного надзора:	данные отсутствуют
Сведения о расположении земельного участка в границах территории, в отношении которой утвержден проект межевания территории:	данные отсутствуют

Государственный регистратор		ФГИС ЕГРН
полное наименование должности	подпись	инициалы, фамилия

М.П.

Земельный участок			
(вид объекта недвижимости)			
Лист № ____ Раздела 1	Всего листов раздела 1 : ____	Всего разделов: ____	Всего листов выписки: ____
10.11.2021 № 99/2021/429691476			
Кадастровый номер:		02:17:060903:7	
Условный номер земельного участка:	данные отсутствуют		
Сведения о принятии акта и (или) заключении договора, предусматривающих предоставление в соответствии с земельным законодательством исполнительным органом государственной власти или органом местного самоуправления находящегося в государственной или муниципальной собственности земельного участка для строительства наемного дома социального использования или наемного дома коммерческого использования:	данные отсутствуют		
Сведения о том, что земельный участок или земельные участки образованы на основании решения об изъятии земельного участка и (или) расположенного на нем объекта недвижимости для государственных или муниципальных нужд:	данные отсутствуют		
Сведения о том, что земельный участок образован из земель или земельного участка, государственная собственность на которые не разграничена:	данные отсутствуют		
Сведения о наличии земельного спора о местоположении границ земельных участков:	данные отсутствуют		
Статус записи об объекте недвижимости:	Сведения об объекте недвижимости имеют статус "актуальные, ранее учтенные"		
Особые отметки:	Посредством данного земельного участка обеспечен доступ к земельному участку (земельным участкам) с кадастровым номером (кадастровыми номерами) 02:17:060903:26. Сведения необходимые для заполнения раздела 2 отсутствуют. Сведения необходимые для заполнения раздела 3.1 отсутствуют. Сведения необходимые для заполнения раздела 4 отсутствуют.		
Получатель выписки:	Рачкова Елена Сергеевна		

Государственный регистратор		ФГИС ЕГРН
полное наименование должности	подпись	инициалы, фамилия

М.П.

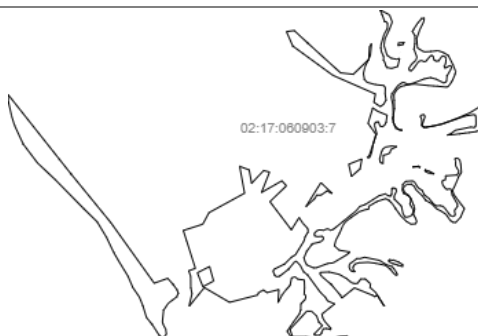
Раздел 2

Государственный регистратор		ФГИС ЕГРН
полное наименование должности	подпись	инициалы, фамилия

М.П.

Выписка из Единого государственного реестра недвижимости об объекте недвижимости
Описание местоположения земельного участка

Земельный участок			
<small>(вид объекта недвижимости)</small>			
Лист № <u> </u> Раздела 3	Всего листов раздела 3 : <u> </u>	Всего разделов: <u> </u>	Всего листов выписки: <u> </u>
10.11.2021 № 99/2021/429691476			
Кадастровый номер:		02:17:060903:7	

План (чертеж, схема) земельного участка		
		
Масштаб 1: данные отсутствуют	Условные обозначения:	

Государственный регистратор		ФГИС ЕГРН
полное наименование должности	подпись	инициалы, фамилия

М.П.

Раздел 3.2

Выписка из Единого государственного реестра недвижимости об объекте недвижимости
Описание местоположения земельного участка

Земельный участок			
<small>(вид объекта недвижимости)</small>			
Лист № <u> </u> Раздела 3.2	Всего листов раздела 3.2 : <u> </u>	Всего разделов: <u> </u>	Всего листов выписки: <u> </u>
10.11.2021 № 99/2021/429691476			
Кадастровый номер:		02:17:060903:7	

Сведения о характерных точках границы земельного участка				
Система координат				
Зона №				
Номер точки	Координаты		Описание закрепления на местности	Средняя квадратическая погрешность определения координат характерных точек границ земельного участка, м
	X	Y		
1	2	3	4	5
1	758085.09	1311310.5	данные отсутствуют	данные отсутствуют
2	758099.7	1311318.62	данные отсутствуют	данные отсутствуют
3	758150.56	1311352.51	данные отсутствуют	данные отсутствуют
4	758179.6	1311379.14	данные отсутствуют	данные отсутствуют
5	758183.23	1311397.3	данные отсутствуют	данные отсутствуют
6	758159.02	1311394.88	данные отсутствуют	данные отсутствуют
7	758100.91	1311365.83	данные отсутствуют	данные отсутствуют
8	758036.75	1311342.83	данные отсутствуют	данные отсутствуют
9	757967.6	1311348.87	данные отсутствуют	данные отсутствуют
10	757939.91	1311394.88	данные отсутствуют	данные отсутствуют
11	757942.33	1311444.51	данные отсутствуют	данные отсутствуют
12	757948.38	1311496.56	данные отсутствуют	данные отсутствуют
13	757935.07	1311536.51	данные отсутствуют	данные отсутствуют
14	757913.27	1311571.62	данные отсутствуют	данные отсутствуют
15	757845.49	1311605.52	данные отсутствуют	данные отсутствуют

Государственный регистратор		ФГИС ЕГРН
полное наименование должности	подпись	инициалы, фамилия

М.П.

Земельный участок			
(вид объекта недвижимости)			
Лист №	Раздела 3.2	Всего листов раздела 3.2 : ____	Всего разделов: ____
10.11.2021 № 99/2021/429691476		Всего листов выписки: ____	
Кадастровый номер:		02:17:060903:7	

Сведения о характерных точках границы земельного участка				
Система координат				
Зона №				
Номер точки	Координаты		Описание закрепления на местности	Средняя квадратическая погрешность определения координат характерных точек границ земельного участка, м
	X	Y		
1	2	3	4	5
16	757799.48	1311623.67	данные отсутствуют	данные отсутствуют
17	757777.7	1311620.05	данные отсутствуют	данные отсутствуют
18	757728.07	1311598.25	данные отсутствуют	данные отсутствуют
19	757694.17	1311574.04	данные отсутствуют	данные отсутствуют
20	757685.69	1311559.51	данные отсутствуют	данные отсутствуют
21	757691.83	1311496.74	данные отсутствуют	данные отсутствуют
22	757694.12	1311467.84	данные отсутствуют	данные отсутствуют
23	757697.8	1311421.51	данные отсутствуют	данные отсутствуют
24	757708.69	1311319.82	данные отсутствуют	данные отсутствуют
25	757697.8	1311254.45	данные отсутствуют	данные отсутствуют
26	757688.12	1311222.98	данные отсутствуют	данные отсутствуют
27	757663.9	1311196.35	данные отсутствуют	данные отсутствуют
28	757633.63	1311178.19	данные отсутствуют	данные отсутствуют
29	757588.85	1311180.61	данные отсутствуют	данные отсутствуют
30	757530.74	1311181.82	данные отсутствуют	данные отсутствуют

Государственный регистратор		ФГИС ЕГРН
полное наименование должности	подпись	инициалы, фамилия

М.П.

Раздел 3.2

Выписка из Единого государственного реестра недвижимости об объекте недвижимости
Описание местоположения земельного участка

Земельный участок			
(вид объекта недвижимости)			
Лист №	Раздела 3.2	Всего листов раздела 3.2 : ____	Всего разделов: ____
10.11.2021 № 99/2021/429691476		Всего листов выписки: ____	
Кадастровый номер:		02:17:060903:7	

Сведения о характерных точках границы земельного участка				
Система координат				
Зона №				
Номер точки	Координаты		Описание закрепления на местности	Средняя квадратическая погрешность определения координат характерных точек границ земельного участка, м
	X	Y		
1	2	3	4	5
31	757487.15	1311174.56	данные отсутствуют	данные отсутствуют
32	757435.1	1311174.56	данные отсутствуют	данные отсутствуют
33	757408.47	1311184.24	данные отсутствуют	данные отсутствуют
34	757381.84	1311212.09	данные отсутствуют	данные отсутствуют
35	757375.96	1311237.58	данные отсутствуют	данные отсутствуют
36	757374.26	1311225.7	данные отсутствуют	данные отсутствуют
37	757389.21	1311191.1	данные отсутствуют	данные отсутствуют
38	757407.62	1311184.95	данные отсутствуют	данные отсутствуют
39	757407.65	1311184.66	данные отсутствуют	данные отсутствуют
40	757408.26	1311184.03	данные отсутствуют	данные отсутствуют
41	757435	1311174.28	данные отсутствуют	данные отсутствуют
42	757438.76	1311174.26	данные отсутствуют	данные отсутствуют
43	757438.91	1311174.51	данные отсутствуют	данные отсутствуют
44	757464.27	1311166.05	данные отсутствуют	данные отсутствуют
45	757474.11	1311173.89	данные отсутствуют	данные отсутствуют

Государственный регистратор		ФГИС ЕГРН
полное наименование должности	подпись	инициалы, фамилия

М.П.

Выписка из Единого государственного реестра недвижимости об объекте недвижимости
Описание местоположения земельного участка

Земельный участок			
(вид объекта недвижимости)			
Лист №	Раздела 3.2	Всего листов раздела 3.2 : ____	Всего разделов: ____
10.11.2021 № 99/2021/429691476		Всего листов выписки: ____	
Кадастровый номер:		02:17:060903:7	

Сведения о характерных точках границы земельного участка				
Система координат				
Зона №				
Номер точки	Координаты		Описание закрепления на местности	Средняя квадратическая погрешность определения координат характерных точек границ земельного участка, м
	X	Y		
1	2	3	4	5
46	757556.23	1311171	данные отсутствуют	данные отсутствуют
47	757615.76	1311158.77	данные отсутствуют	данные отсутствуют
48	757638.44	1311164.48	данные отсутствуют	данные отсутствуют
49	757696.96	1311206.86	данные отсутствуют	данные отсутствуют
50	757719.21	1311239.27	данные отсутствуют	данные отсутствуют
51	757718.75	1311251.86	данные отсутствуют	данные отсутствуют
52	757705.61	1311280.33	данные отсутствуют	данные отсутствуют
53	757712	1311311.03	данные отсутствуют	данные отсутствуют
54	757745.51	1311398.57	данные отсутствуют	данные отсутствуют
55	757754.81	1311442.78	данные отсутствуют	данные отсутствуют
56	757742.62	1311484.38	данные отсутствуют	данные отсутствуют
57	757718.05	1311534.14	данные отсутствуют	данные отсутствуют
58	757717.8	1311547.79	данные отсутствуют	данные отсутствуют
59	757727.22	1311558.27	данные отсутствуют	данные отсутствуют
60	757765.84	1311561.39	данные отсутствуют	данные отсутствуют

Государственный регистратор		ФГИС ЕГРН
полное наименование должности	подпись	инициалы, фамилия

М.П.

Раздел 3.2

Выписка из Единого государственного реестра недвижимости об объекте недвижимости
Описание местоположения земельного участка

Земельный участок			
(вид объекта недвижимости)			
Лист №	Раздела 3.2	Всего листов раздела 3.2 : ____	Всего разделов: ____
10.11.2021 № 99/2021/429691476		Всего листов выписки: ____	
Кадастровый номер:		02:17:060903:7	

Сведения о характерных точках границы земельного участка				
Система координат				
Зона №				
Номер точки	Координаты		Описание закрепления на местности	Средняя квадратическая погрешность определения координат характерных точек границ земельного участка, м
	X	Y		
1	2	3	4	5
61	757818.94	1311592.21	данные отсутствуют	данные отсутствуют
62	757834.04	1311595.15	данные отсутствуют	данные отсутствуют
63	757839.77	1311589.71	данные отсутствуют	данные отсутствуют
64	757840.32	1311579.35	данные отсутствуют	данные отсутствуют
65	757825.17	1311556.01	данные отсутствуют	данные отсутствуют
66	757824.87	1311543.61	данные отсутствуют	данные отсутствуют
67	757836.81	1311542.75	данные отсутствуют	данные отсутствуют
68	757856.18	1311552.22	данные отсутствуют	данные отсутствуют
69	757888.13	1311554.24	данные отсутствуют	данные отсутствуют
70	757901.23	1311551.4	данные отсутствуют	данные отсутствуют
71	757909.14	1311542.61	данные отсутствуют	данные отсутствуют
72	757909.38	1311525.58	данные отсутствуют	данные отсутствуют
73	757875.45	1311501.59	данные отсутствуют	данные отсутствуют
74	757871.44	1311484.34	данные отсутствуют	данные отсутствуют
75	757883.69	1311466.6	данные отсутствуют	данные отсутствуют

Государственный регистратор		ФГИС ЕГРН
полное наименование должности	подпись	инициалы, фамилия

М.П.

Земельный участок			
(вид объекта недвижимости)			
Лист № _____	Раздела 3.2	Всего листов раздела 3.2 : _____	Всего разделов: _____
10.11.2021 № 99/2021/429691476		Всего листов выписки: _____	
Кадастровый номер:		02:17:060903:7	

Сведения о характерных точках границы земельного участка				
Система координат				
Зона № _____				
Номер точки	Координаты		Описание закрепления на местности	Средняя квадратическая погрешность определения координат характерных точек границ земельного участка, м
	X	Y		
1	2	3	4	5
76	757907.4	1311462.01	данные отсутствуют	данные отсутствуют
77	757915.47	1311453.35	данные отсутствуют	данные отсутствуют
78	757911.84	1311443.22	данные отсутствуют	данные отсутствуют
79	757869.68	1311406.75	данные отсутствуют	данные отсутствуют
80	757868.14	1311398.71	данные отсутствуют	данные отсутствуют
81	757878.19	1311375.77	данные отсутствуют	данные отсутствуют
82	757870.26	1311356.7	данные отсутствуют	данные отсутствуют
83	757814.9	1311316.44	данные отсутствуют	данные отсутствуют
84	757804.52	1311302.58	данные отсутствуют	данные отсутствуют
85	757803.86	1311293.16	данные отсутствуют	данные отсутствуют
86	757810.44	1311286.1	данные отсутствуют	данные отсутствуют
87	757824.08	1311287.93	данные отсутствуют	данные отсутствуют
88	757851.87	1311306.76	данные отсутствуют	данные отсутствуют
89	757878.24	1311336.06	данные отсутствуют	данные отсутствуют
90	757900.97	1311344.96	данные отсутствуют	данные отсутствуют

Государственный регистратор		ФГИС ЕГРН
полное наименование должности	подпись	инициалы, фамилия

М.П.

Раздел 3.2

Выписка из Единого государственного реестра недвижимости об объекте недвижимости
Описание местоположения земельного участка

Земельный участок			
(вид объекта недвижимости)			
Лист № _____	Раздела 3.2	Всего листов раздела 3.2 : _____	Всего разделов: _____
10.11.2021 № 99/2021/429691476		Всего листов выписки: _____	
Кадастровый номер:		02:17:060903:7	

Сведения о характерных точках границы земельного участка				
Система координат				
Зона № _____				
Номер точки	Координаты		Описание закрепления на местности	Средняя квадратическая погрешность определения координат характерных точек границ земельного участка, м
	X	Y		
1	2	3	4	5
91	757960.14	1311323.04	данные отсутствуют	данные отсутствуют
92	757997.02	1311329.64	данные отсутствуют	данные отсутствуют
93	758056.21	1311330.17	данные отсутствуют	данные отсутствуют
94	758084.44	1311313.25	данные отсутствуют	данные отсутствуют
95	757183.97	1310986.68	данные отсутствуют	данные отсутствуют
96	757188.92	1310999.17	данные отсутствуют	данные отсутствуют
97	757343.91	1311049.99	данные отсутствуют	данные отсутствуют
98	757425.23	1310991.55	данные отсутствуют	данные отсутствуют
99	757531.95	1311024.58	данные отсутствуют	данные отсутствуют
100	757536.23	1311025.41	данные отсутствуют	данные отсутствуют
101	757512.53	1311060.51	данные отсутствуют	данные отсутствуют
102	757483.52	1311128.8	данные отсутствуют	данные отсутствуют
103	757432.94	1311121.76	данные отсутствуют	данные отсутствуют
104	757410.66	1311110.61	данные отсутствуют	данные отсутствуют
105	757400.64	1311093.46	данные отсутствуют	данные отсутствуют

Государственный регистратор		ФГИС ЕГРН
полное наименование должности	подпись	инициалы, фамилия

М.П.

Выписка из Единого государственного реестра недвижимости об объекте недвижимости
Описание местоположения земельного участка

Земельный участок			
(вид объекта недвижимости)			
Лист №	Раздела 3.2	Всего листов раздела 3.2 : ____	Всего разделов: ____
10.11.2021 № 99/2021/429691476		Всего листов выписки: ____	
Кадастровый номер:		02:17:060903:7	

Сведения о характерных точках границы земельного участка				
Система координат				
Зона №				
Номер точки	Координаты		Описание закрепления на местности	Средняя квадратическая погрешность определения координат характерных точек границ земельного участка, м
	X	Y		
1	2	3	4	5
106	757405.78	1311078.01	данные отсутствуют	данные отсутствуют
107	757435.68	1311066.96	данные отсутствуют	данные отсутствуют
108	757435.83	1311052.9	данные отсутствуют	данные отсутствуют
109	757424.87	1311039.68	данные отсутствуют	данные отсутствуют
110	757410.26	1311038	данные отсутствуют	данные отсутствуют
111	757351.17	1311054.72	данные отсутствуют	данные отсутствуют
112	757329.43	1311045.27	данные отсутствуют	данные отсутствуют
113	757281.71	1311029.62	данные отсутствуют	данные отсутствуют
114	757218.96	1311018.1	данные отсутствуют	данные отсутствуют
115	757182.93	1311005.78	данные отсутствуют	данные отсутствуют
116	757175.77	1310996.6	данные отсутствуют	данные отсутствуют
117	757178.28	1310988.29	данные отсутствуют	данные отсутствуют
118	757998.53	1311016.13	данные отсутствуют	данные отсутствуют
119	757914.12	1311008.11	данные отсутствуют	данные отсутствуют
120	757890.63	1310997.04	данные отсутствуют	данные отсутствуют

Государственный регистратор		ФГИС ЕГРН
полное наименование должности	подпись	инициалы, фамилия

М.П.

Раздел 3.2

Выписка из Единого государственного реестра недвижимости об объекте недвижимости
Описание местоположения земельного участка

Земельный участок			
(вид объекта недвижимости)			
Лист №	Раздела 3.2	Всего листов раздела 3.2 : ____	Всего разделов: ____
10.11.2021 № 99/2021/429691476		Всего листов выписки: ____	
Кадастровый номер:		02:17:060903:7	

Сведения о характерных точках границы земельного участка				
Система координат				
Зона №				
Номер точки	Координаты		Описание закрепления на местности	Средняя квадратическая погрешность определения координат характерных точек границ земельного участка, м
	X	Y		
1	2	3	4	5
121	757890.37	1310997.23	данные отсутствуют	данные отсутствуют
122	757885.11	1310996.93	данные отсутствуют	данные отсутствуют
123	757884.91	1310996.84	данные отсутствуют	данные отсутствуют
124	757881.13	1310992.88	данные отсутствуют	данные отсутствуют
125	757881.21	1310992.61	данные отсутствуют	данные отсутствуют
126	757829.77	1310968.38	данные отсутствуют	данные отсутствуют
127	757783.89	1310958.09	данные отсутствуют	данные отсутствуют
128	757741.99	1310965.07	данные отсутствуют	данные отсутствуют
129	757720.62	1310984.47	данные отсутствуют	данные отсутствуют
130	757704.07	1311043.43	данные отсутствуют	данные отсутствуют
131	757697.63	1311103.21	данные отсутствуют	данные отсутствуют
132	757683.72	1311115.99	данные отсутствуют	данные отсутствуют
133	757637.18	1311114.46	данные отсутствуют	данные отсутствуют
134	757592.72	1311121.62	данные отсутствуют	данные отсутствуют
135	757561.16	1311102.68	данные отсутствуют	данные отсутствуют

Государственный регистратор		ФГИС ЕГРН
полное наименование должности	подпись	инициалы, фамилия

М.П.

Земельный участок			
(вид объекта недвижимости)			
Лист №	Раздела 3.2	Всего листов раздела 3.2 : ____	Всего разделов: ____
10.11.2021 № 99/2021/429691476		Всего листов выписки: ____	
Кадастровый номер:		02:17:060903:7	

Сведения о характерных точках границы земельного участка				
Система координат				
Зона №				
Номер точки	Координаты		Описание закрепления на местности	Средняя квадратическая погрешность определения координат характерных точек границ земельного участка, м
	X	Y		
1	2	3	4	5
136	757545.58	1311079.42	данные отсутствуют	данные отсутствуют
137	757575.77	1311035.29	данные отсутствуют	данные отсутствуют
138	757575.81	1311033.14	данные отсутствуют	данные отсутствуют
139	757636.11	1311044.9	данные отсутствуют	данные отсутствуют
140	757770.78	1310737.46	данные отсутствуют	данные отсутствуют
141	757981.67	1310447.8	данные отсутствуют	данные отсутствуют
142	758085.85	1310402.06	данные отсутствуют	данные отсутствуют
143	758093.47	1310457.96	данные отсутствуют	данные отсутствуют
144	758002	1310557.05	данные отсутствуют	данные отсутствуют
145	757788.56	1310793.36	данные отсутствуют	данные отсутствуют
146	757778.4	1310884.83	данные отсутствуют	данные отсутствуют
147	757885.12	1310996.63	данные отсутствуют	данные отсутствуют
148	757974.05	1311001.71	данные отсутствуют	данные отсутствуют
149	757341.75	1311563.55	данные отсутствуют	данные отсутствуют
150	757349.64	1311589.48	данные отсутствуют	данные отсутствуют

Государственный регистратор		ФГИС ЕГРН
полное наименование должности	подпись	инициалы, фамилия

М.П.

Раздел 3.2

Выписка из Единого государственного реестра недвижимости об объекте недвижимости
Описание местоположения земельного участка

Земельный участок			
(вид объекта недвижимости)			
Лист №	Раздела 3.2	Всего листов раздела 3.2 : ____	Всего разделов: ____
10.11.2021 № 99/2021/429691476		Всего листов выписки: ____	
Кадастровый номер:		02:17:060903:7	

Сведения о характерных точках границы земельного участка				
Система координат				
Зона №				
Номер точки	Координаты		Описание закрепления на местности	Средняя квадратическая погрешность определения координат характерных точек границ земельного участка, м
	X	Y		
1	2	3	4	5
151	757374.77	1311620.28	данные отсутствуют	данные отсутствуют
152	757398.94	1311735.87	данные отсутствуют	данные отсутствуют
153	757394.05	1311757.29	данные отсутствуют	данные отсутствуют
154	757400.21	1311767.37	данные отсутствуют	данные отсутствуют
155	757415.3	1311771.13	данные отсутствуют	данные отсутствуют
156	757475.82	1311770.18	данные отсутствуют	данные отсутствуют
157	757485.71	1311765.17	данные отсутствуют	данные отсутствуют
158	757488.63	1311757.42	данные отсутствуют	данные отсутствуют
159	757478.5	1311695.44	данные отсутствуют	данные отсутствуют
160	757434.31	1311566.28	данные отсутствуют	данные отсутствуют
161	757432.52	1311559.26	данные отсутствуют	данные отсутствуют
162	757432.23	1311559.26	данные отсутствуют	данные отсутствуют
163	757420.3	1311526.94	данные отсутствуют	данные отсутствуют
164	757403.33	1311451.84	данные отсутствуют	данные отсутствуют
165	757402.23	1311441.51	данные отсутствуют	данные отсутствуют

Государственный регистратор		ФГИС ЕГРН
полное наименование должности	подпись	инициалы, фамилия

М.П.

Выписка из Единого государственного реестра недвижимости об объекте недвижимости
Описание местоположения земельного участка

Земельный участок			
(вид объекта недвижимости)			
Лист №	Раздела 3.2	Всего листов раздела 3.2 : ____	Всего разделов: ____
10.11.2021 № 99/2021/429691476		Всего листов выписки: ____	
Кадастровый номер:		02:17:060903:7	

Сведения о характерных точках границы земельного участка				
Система координат				
Зона №				
Номер точки	Координаты		Описание закрепления на местности	Средняя квадратическая погрешность определения координат характерных точек границ земельного участка, м
	X	Y		
1	2	3	4	5
166	757402.47	1311441.23	данные отсутствуют	данные отсутствуют
167	757395.13	1311412.41	данные отсутствуют	данные отсутствуют
168	757395.02	1311396.87	данные отсутствуют	данные отсутствуют
169	757402.23	1311384.2	данные отсутствуют	данные отсутствуют
170	757409.38	1311379.1	данные отсутствуют	данные отсутствуют
171	757447.09	1311379.97	данные отсутствуют	данные отсутствуют
172	757465.4	1311374.52	данные отсутствуют	данные отсутствуют
173	757473.45	1311367.12	данные отсутствуют	данные отсутствуют
174	757483.52	1311375.51	данные отсутствуют	данные отсутствуют
175	757489.57	1311394.88	данные отсутствуют	данные отсутствуют
176	757473.84	1311403.35	данные отсутствуют	данные отсутствуют
177	757429.05	1311387.61	данные отсутствуют	данные отсутствуют
178	757410.89	1311379.14	данные отсутствуют	данные отсутствуют
179	757397.57	1311394.88	данные отсутствуют	данные отсутствуют
180	757403.63	1311451.78	данные отсутствуют	данные отсутствуют

Государственный регистратор		ФГИС ЕГРН
полное наименование должности	подпись	инициалы, фамилия

М.П.

Раздел 3.2

Выписка из Единого государственного реестра недвижимости об объекте недвижимости
Описание местоположения земельного участка

Земельный участок			
(вид объекта недвижимости)			
Лист №	Раздела 3.2	Всего листов раздела 3.2 : ____	Всего разделов: ____
10.11.2021 № 99/2021/429691476		Всего листов выписки: ____	
Кадастровый номер:		02:17:060903:7	

Сведения о характерных точках границы земельного участка				
Система координат				
Зона №				
Номер точки	Координаты		Описание закрепления на местности	Средняя квадратическая погрешность определения координат характерных точек границ земельного участка, м
	X	Y		
1	2	3	4	5
181	757420.58	1311526.83	данные отсутствуют	данные отсутствуют
182	757454.39	1311618.58	данные отсутствуют	данные отсутствуют
183	757500.48	1311726.57	данные отсутствуют	данные отсутствуют
184	757540.42	1311790.73	данные отсутствуют	данные отсутствуют
185	757553.74	1311825.84	данные отсутствуют	данные отсутствуют
186	757525.89	1311835.52	данные отсутствуют	данные отсутствуют
187	757498.06	1311818.57	данные отсутствуют	данные отсутствуют
188	757427.84	1311808.89	данные отсутствуют	данные отсутствуют
189	757381.84	1311808.89	данные отсутствуют	данные отсутствуют
190	757366.1	1311774.99	данные отсутствуют	данные отсутствуют
191	757359.18	1311724.23	данные отсутствуют	данные отсутствуют
192	757355.52	1311697.36	данные отсутствуют	данные отсутствуют
193	757349.62	1311651.51	данные отсутствуют	данные отсутствуют
194	757343.1	1311600.68	данные отсутствуют	данные отсутствуют
195	757257.48	1311197.07	данные отсутствуют	данные отсутствуют

Государственный регистратор		ФГИС ЕГРН
полное наименование должности	подпись	инициалы, фамилия

М.П.

Земельный участок			
(вид объекта недвижимости)			
Лист №	Раздела 3.2	Всего листов раздела 3.2 : ____	Всего разделов: ____
10.11.2021 № 99/2021/429691476		Всего листов выписки: ____	
Кадастровый номер:		02:17:060903:7	

Сведения о характерных точках границы земельного участка				
Система координат				
Зона №				
Номер точки	Координаты		Описание закрепления на местности	Средняя квадратическая погрешность определения координат характерных точек границ земельного участка, м
	X	Y		
1	2	3	4	5
196	757236.57	1311156.4	данные отсутствуют	данные отсутствуют
197	757212.35	1311149.13	данные отсутствуют	данные отсутствуют
198	757202.67	1311132.19	данные отсутствуют	данные отсутствуют
199	757195.41	1311101.92	данные отсутствуют	данные отсутствуют
200	757136.96	1311099.94	данные отсутствуют	данные отсутствуют
201	757139.38	1311085.3	данные отсутствуют	данные отсутствуют
202	757146.1	1311078.36	данные отсутствуют	данные отсутствуют
203	757169.67	1311074.77	данные отсутствуют	данные отсутствуют
204	757223.9	1311089.87	данные отсутствуют	данные отсутствуют
205	757238.84	1311098.05	данные отсутствуют	данные отсутствуют
206	757254.1	1311116.71	данные отсутствуют	данные отсутствуют
207	757261.88	1311161.61	данные отсутствуют	данные отсутствуют
208	757168.19	1310946.89	данные отсутствуют	данные отсутствуют
209	757097.52	1310933.99	данные отсутствуют	данные отсутствуют
210	757042.92	1310871.89	данные отсутствуют	данные отсутствуют

Государственный регистратор		ФГИС ЕГРН
полное наименование должности	подпись	инициалы, фамилия

М.П.

Раздел 3.2

Выписка из Единого государственного реестра недвижимости об объекте недвижимости
Описание местоположения земельного участка

Земельный участок			
(вид объекта недвижимости)			
Лист №	Раздела 3.2	Всего листов раздела 3.2 : ____	Всего разделов: ____
10.11.2021 № 99/2021/429691476		Всего листов выписки: ____	
Кадастровый номер:		02:17:060903:7	

Сведения о характерных точках границы земельного участка				
Система координат				
Зона №				
Номер точки	Координаты		Описание закрепления на местности	Средняя квадратическая погрешность определения координат характерных точек границ земельного участка, м
	X	Y		
1	2	3	4	5
211	757130.48	1310851.8	данные отсутствуют	данные отсутствуют
212	757170.61	1311617.27	данные отсутствуют	данные отсутствуют
213	757174.83	1311636.99	данные отсутствуют	данные отсутствуют
214	757161.51	1311653.94	данные отсутствуют	данные отсутствуют
215	757130.04	1311661.2	данные отсутствуют	данные отсутствуют
216	757070.72	1311666.04	данные отсутствуют	данные отсутствуют
217	757042.88	1311646.67	данные отсутствуют	данные отсутствуют
218	756983.57	1311622.46	данные отсутствуют	данные отсутствуют
219	756942.41	1311601.88	данные отсутствуют	данные отсутствуют
220	756910.93	1311611.56	данные отсутствуют	данные отсутствуют
221	756857.85	1311652.26	данные отсутствуют	данные отсутствуют
222	756846.3	1311661.12	данные отсутствуют	данные отсутствуют
223	756838.29	1311667.26	данные отсутствуют	данные отсутствуют
224	756810.45	1311687.83	данные отсутствуют	данные отсутствуют
225	756784.2	1311674.71	данные отсутствуют	данные отсутствуют

Государственный регистратор		ФГИС ЕГРН
полное наименование должности	подпись	инициалы, фамилия

М.П.

Выписка из Единого государственного реестра недвижимости об объекте недвижимости
Описание местоположения земельного участка

Земельный участок			
(вид объекта недвижимости)			
Лист №	Раздела 3.2	Всего листов раздела 3.2 : ____	Всего разделов: ____
10.11.2021 № 99/2021/429691476		Всего листов выписки: ____	
Кадастровый номер:		02:17:060903:7	

Сведения о характерных точках границы земельного участка				
Система координат				
Зона №				
Номер точки	Координаты		Описание закрепления на местности	Средняя квадратическая погрешность определения координат характерных точек границ земельного участка, м
	X	Y		
1	2	3	4	5
226	756748.72	1311659.99	данные отсутствуют	данные отсутствуют
227	756709.98	1311623.67	данные отсутствуют	данные отсутствуют
228	756713.61	1311604.31	данные отсутствуют	данные отсутствуют
229	756724.5	1311586.15	данные отсутствуют	данные отсутствуют
230	756769.29	1311554.67	данные отсутствуют	данные отсутствуют
231	756789.88	1311525.62	данные отсутствуют	данные отсутствуют
232	756811.66	1311483.25	данные отсутствуют	данные отсутствуют
233	756846.77	1311450.56	данные отсутствуют	данные отсутствуют
234	756869.77	1311409.41	данные отсутствуют	данные отсутствуют
235	756904.88	1311381.56	данные отсутствуют	данные отсутствуют
236	756946.05	1311337.99	данные отсутствуют	данные отсутствуют
237	756971.45	1311324.66	данные отсутствуют	данные отсутствуют
238	756987.2	1311302.88	данные отсутствуют	данные отсутствуют
239	756985.99	1311276.24	данные отсутствуют	данные отсутствуют
240	756975.08	1311255.67	данные отсутствуют	данные отсутствуют

Государственный регистратор		ФГИС ЕГРН
полное наименование должности	подпись	инициалы, фамилия

М.П.

Раздел 3.2

Выписка из Единого государственного реестра недвижимости об объекте недвижимости
Описание местоположения земельного участка

Земельный участок			
(вид объекта недвижимости)			
Лист №	Раздела 3.2	Всего листов раздела 3.2 : ____	Всего разделов: ____
10.11.2021 № 99/2021/429691476		Всего листов выписки: ____	
Кадастровый номер:		02:17:060903:7	

Сведения о характерных точках границы земельного участка				
Система координат				
Зона №				
Номер точки	Координаты		Описание закрепления на местности	Средняя квадратическая погрешность определения координат характерных точек границ земельного участка, м
	X	Y		
1	2	3	4	5
241	756953.3	1311244.77	данные отсутствуют	данные отсутствуют
242	756929.08	1311254.45	данные отсутствуют	данные отсутствуют
243	756906.09	1311284.72	данные отсутствуют	данные отсутствуют
244	756874.61	1311305.29	данные отсутствуют	данные отсутствуют
245	756833.45	1311321.03	данные отсутствуют	данные отсутствуют
246	756809.25	1311328.3	данные отсутствуют	данные отсутствуют
247	756769.29	1311318.62	данные отсутствуют	данные отсутствуют
248	756743.65	1311333.23	данные отсутствуют	данные отсутствуют
249	756718.45	1311344.03	данные отсутствуют	данные отсутствуют
250	756701.5	1311334.35	данные отсутствуют	данные отсутствуют
251	756699.08	1311300.45	данные отсутствуют	данные отсутствуют
252	756720.87	1311266.56	данные отсутствуют	данные отсутствуют
253	756757.19	1311229.03	данные отсутствуют	данные отсутствуют
254	756809.95	1311191.03	данные отсутствуют	данные отсутствуют
255	756845.56	1311167.29	данные отсутствуют	данные отсутствуют

Государственный регистратор		ФГИС ЕГРН
полное наименование должности	подпись	инициалы, фамилия

М.П.

Земельный участок			
(вид объекта недвижимости)			
Лист №	Раздела 3.2	Всего листов раздела 3.2 : ____	Всего разделов: ____
10.11.2021 № 99/2021/429691476		Всего листов выписки: ____	
Кадастровый номер:		02:17:060903:7	

Сведения о характерных точках границы земельного участка				
Система координат				
Зона №				
Номер точки	Координаты		Описание закрепления на местности	Средняя квадратическая погрешность определения координат характерных точек границ земельного участка, м
	X	Y		
1	2	3	4	5
256	756870.98	1311141.88	данные отсутствуют	данные отсутствуют
257	756883.08	1311118.87	данные отсутствуют	данные отсутствуют
258	756862.51	1311055.93	данные отсутствуют	данные отсутствуют
259	756827.4	1310996.61	данные отсутствуют	данные отсутствуют
260	756806.82	1310996.61	данные отсутствуют	данные отсутствуют
261	756804.4	1310973.61	данные отсутствуют	данные отсутствуют
262	756788.66	1310928.81	данные отсутствуют	данные отсутствуют
263	756755.98	1310881.6	данные отсутствуют	данные отсутствуют
264	756717.24	1310829.55	данные отсутствуют	данные отсутствуют
265	756688.18	1310808.97	данные отсутствуют	данные отсутствуют
266	756633.32	1310785.76	данные отсутствуют	данные отсутствуют
267	756585.28	1310759.33	данные отсутствуют	данные отсутствуют
268	756542.91	1310748.44	данные отсутствуют	данные отсутствуют
269	756511.45	1310783.54	данные отсутствуют	данные отсутствуют
270	756499.33	1310854.97	данные отсутствуют	данные отсутствуют

Государственный регистратор		ФГИС ЕГРН
полное наименование должности	подпись	инициалы, фамилия

М.П.

Раздел 3.2

Выписка из Единого государственного реестра недвижимости об объекте недвижимости
Описание местоположения земельного участка

Земельный участок			
(вид объекта недвижимости)			
Лист №	Раздела 3.2	Всего листов раздела 3.2 : ____	Всего разделов: ____
10.11.2021 № 99/2021/429691476		Всего листов выписки: ____	
Кадастровый номер:		02:17:060903:7	

Сведения о характерных точках границы земельного участка				
Система координат				
Зона №				
Номер точки	Координаты		Описание закрепления на местности	Средняя квадратическая погрешность определения координат характерных точек границ земельного участка, м
	X	Y		
1	2	3	4	5
271	756498.72	1310861.9	данные отсутствуют	данные отсутствуют
272	756476.25	1310833.58	данные отсутствуют	данные отсутствуют
273	756419.47	1310738.05	данные отсутствуют	данные отсутствуют
274	756416.76	1310701.95	данные отсутствуют	данные отсутствуют
275	756386.3	1310621.45	данные отсутствуют	данные отсутствуют
276	756383.61	1310598.38	данные отсутствуют	данные отсутствуют
277	756405.89	1310548.27	данные отсутствуют	данные отсутствуют
278	756438.88	1310531.94	данные отсутствуют	данные отсутствуют
279	756456.29	1310528.92	данные отсутствуют	данные отсутствуют
280	756502.08	1310547.42	данные отсутствуют	данные отсутствуют
281	756551.92	1310584.56	данные отсутствуют	данные отсутствуют
282	756558.94	1310593.99	данные отсутствуют	данные отсутствуют
283	756570.34	1310643.26	данные отсутствуют	данные отсутствуют
284	756577.55	1310658.13	данные отсутствуют	данные отсутствуют
285	756589.36	1310668.3	данные отсутствуют	данные отсутствуют

Государственный регистратор		ФГИС ЕГРН
полное наименование должности	подпись	инициалы, фамилия

М.П.

Выписка из Единого государственного реестра недвижимости об объекте недвижимости
Описание местоположения земельного участка

Земельный участок			
(вид объекта недвижимости)			
Лист №	Раздела 3.2	Всего листов раздела 3.2 : ____	Всего разделов: ____
10.11.2021 № 99/2021/429691476		Всего листов выписки: ____	
Кадастровый номер:		02:17:060903:7	

Сведения о характерных точках границы земельного участка				
Система координат				
Зона №				
Номер точки	Координаты		Описание закрепления на местности	Средняя квадратическая погрешность определения координат характерных точек границ земельного участка, м
	X	Y		
1	2	3	4	5
286	756602.7	1310668.94	данные отсутствуют	данные отсутствуют
287	756611.84	1310660.95	данные отсутствуют	данные отсутствуют
288	756608.89	1310621.69	данные отсутствуют	данные отсутствуют
289	756614.79	1310605.93	данные отсутствуют	данные отсутствуют
290	756629.65	1310601.7	данные отсутствуют	данные отсутствуют
291	756649.66	1310619.25	данные отсутствуют	данные отсутствуют
292	756657.72	1310635.49	данные отсутствуют	данные отсутствуют
293	756655.48	1310670.78	данные отсутствуют	данные отсутствуют
294	756666.04	1310698.21	данные отсутствуют	данные отсутствуют
295	756656.37	1310721.26	данные отсутствуют	данные отсутствуют
296	756660.36	1310739.06	данные отсутствуют	данные отсутствуют
297	756796.88	1310907.52	данные отсутствуют	данные отсутствуют
298	756826.79	1310930.97	данные отсутствуют	данные отсутствуют
299	756839.84	1310970.64	данные отсутствуют	данные отсутствуют
300	756904.15	1311071.53	данные отсутствуют	данные отсутствуют

Государственный регистратор		ФГИС ЕГРН
полное наименование должности	подпись	инициалы, фамилия

М.П.

Раздел 3.2

Выписка из Единого государственного реестра недвижимости об объекте недвижимости
Описание местоположения земельного участка

Земельный участок			
(вид объекта недвижимости)			
Лист №	Раздела 3.2	Всего листов раздела 3.2 : ____	Всего разделов: ____
10.11.2021 № 99/2021/429691476		Всего листов выписки: ____	
Кадастровый номер:		02:17:060903:7	

Сведения о характерных точках границы земельного участка				
Система координат				
Зона №				
Номер точки	Координаты		Описание закрепления на местности	Средняя квадратическая погрешность определения координат характерных точек границ земельного участка, м
	X	Y		
1	2	3	4	5
301	756916.69	1311115.17	данные отсутствуют	данные отсутствуют
302	756900.79	1311143.63	данные отсутствуют	данные отсутствуют
303	756901.48	1311156.67	данные отсутствуют	данные отсутствуют
304	756914.82	1311162.1	данные отсутствуют	данные отсутствуют
305	756951.5	1311163.09	данные отсутствуют	данные отсутствуют
306	756959.67	1311171.28	данные отсутствуют	данные отсутствуют
307	756960.56	1311179.43	данные отсутствуют	данные отсутствуют
308	756951.56	1311193.19	данные отсутствуют	данные отсутствуют
309	756937.96	1311197.17	данные отсутствуют	данные отсутствуют
310	756897.69	1311179.02	данные отсутствуют	данные отсутствуют
311	756879.66	1311181.31	данные отсутствуют	данные отсутствуют
312	756828.49	1311232.79	данные отсутствуют	данные отсутствуют
313	756774.54	1311243.89	данные отсутствуют	данные отсутствуют
314	756751.44	1311257.98	данные отсутствуют	данные отсутствуют
315	756748.09	1311266.13	данные отсутствуют	данные отсутствуют

Государственный регистратор		ФГИС ЕГРН
полное наименование должности	подпись	инициалы, фамилия

М.П.

Земельный участок			
(вид объекта недвижимости)			
Лист №	Раздела 3.2	Всего листов раздела 3.2 : ____	Всего разделов: ____
10.11.2021 № 99/2021/429691476		Всего листов выписки: ____	
Кадастровый номер:		02:17:060903:7	

Сведения о характерных точках границы земельного участка				
Система координат				
Зона №				
Номер точки	Координаты		Описание закрепления на местности	Средняя квадратическая погрешность определения координат характерных точек границ земельного участка, м
	X	Y		
1	2	3	4	5
316	756756.35	1311298	данные отсутствуют	данные отсутствуют
317	756769.57	1311311.17	данные отсутствуют	данные отсутствуют
318	756792.52	1311319.47	данные отсутствуют	данные отсутствуют
319	756805.88	1311316.13	данные отсутствуют	данные отсутствуют
320	756842.88	1311293.28	данные отсутствуют	данные отсутствуют
321	756870.1	1311301.43	данные отсутствуют	данные отсутствуют
322	756881.77	1311300.48	данные отсутствуют	данные отсутствуют
323	756881.84	1311300.2	данные отсутствуют	данные отсутствуют
324	756901.37	1311287.45	данные отсутствуют	данные отсутствуют
325	756901.61	1311287.53	данные отсутствуют	данные отсутствуют
326	756920.45	1311248.66	данные отсутствуют	данные отсутствуют
327	756942.75	1311238.9	данные отсутствуют	данные отсутствуют
328	756983.95	1311242.12	данные отсутствуют	данные отсутствуют
329	757001.6	1311257.07	данные отсутствуют	данные отсутствуют
330	757007.53	1311270.12	данные отсутствуют	данные отсутствуют

Государственный регистратор		ФГИС ЕГРН
полное наименование должности	подпись	инициалы, фамилия

М.П.

Раздел 3.2

Выписка из Единого государственного реестра недвижимости об объекте недвижимости
Описание местоположения земельного участка

Земельный участок			
(вид объекта недвижимости)			
Лист №	Раздела 3.2	Всего листов раздела 3.2 : ____	Всего разделов: ____
10.11.2021 № 99/2021/429691476		Всего листов выписки: ____	
Кадастровый номер:		02:17:060903:7	

Сведения о характерных точках границы земельного участка				
Система координат				
Зона №				
Номер точки	Координаты		Описание закрепления на местности	Средняя квадратическая погрешность определения координат характерных точек границ земельного участка, м
	X	Y		
1	2	3	4	5
331	757010.43	1311311.49	данные отсутствуют	данные отсутствуют
332	757005.27	1311325.08	данные отсутствуют	данные отсутствуют
333	756961.27	1311353.11	данные отсутствуют	данные отсутствуют
334	756941.26	1311382.95	данные отсутствуют	данные отсутствуют
335	756910.27	1311397.44	данные отсутствуют	данные отсутствуют
336	756884.14	1311431.38	данные отсутствуют	данные отсутствуют
337	756842.23	1311465.78	данные отсутствуют	данные отсутствуют
338	756829.97	1311484.89	данные отсутствуют	данные отсутствуют
339	756833.35	1311511.69	данные отсутствуют	данные отсутствуют
340	756827.03	1311531.01	данные отсутствуют	данные отсутствуют
341	756815.84	1311544.92	данные отсутствуют	данные отсутствуют
342	756762.24	1311584.72	данные отсутствуют	данные отсутствуют
343	756756.1	1311603.11	данные отсутствуют	данные отсутствуют
344	756757.56	1311615.09	данные отсутствуют	данные отсутствуют
345	756769.64	1311621.6	данные отсутствуют	данные отсутствуют

Государственный регистратор		ФГИС ЕГРН
полное наименование должности	подпись	инициалы, фамилия

М.П.

Выписка из Единого государственного реестра недвижимости об объекте недвижимости
Описание местоположения земельного участка

Земельный участок			
(вид объекта недвижимости)			
Лист №	Раздела 3.2	Всего листов раздела 3.2 : ____	Всего разделов: ____
10.11.2021 № 99/2021/429691476		Всего листов выписки: ____	
Кадастровый номер:		02:17:060903:7	

Сведения о характерных точках границы земельного участка				
Система координат				
Зона №				
Номер точки	Координаты		Описание закрепления на местности	Средняя квадратическая погрешность определения координат характерных точек границ земельного участка, м
	X	Y		
1	2	3	4	5
346	756796.68	1311614.66	данные отсутствуют	данные отсутствуют
347	756825.29	1311637.12	данные отсутствуют	данные отсутствуют
348	756841.77	1311637.72	данные отсутствуют	данные отсутствуют
349	756910.55	1311598.55	данные отсутствуют	данные отсутствуют
350	756947.32	1311592.34	данные отсутствуют	данные отсутствуют
351	756954.38	1311583.73	данные отсутствуют	данные отсутствуют
352	756948.6	1311561.54	данные отсутствуют	данные отсутствуют
353	756951.8	1311554.17	данные отсутствуют	данные отсутствуют
354	756978.37	1311533.09	данные отсутствуют	данные отсутствуют
355	757002.52	1311524.81	данные отсутствуют	данные отсутствуют
356	757012.06	1311530.43	данные отсутствуют	данные отсутствуют
357	757020.33	1311550.83	данные отсутствуют	данные отсутствуют
358	757041.26	1311551.89	данные отсутствуют	данные отсутствуют
359	757047.36	1311556.97	данные отсутствуют	данные отсутствуют
360	757052.66	1311629.55	данные отсутствуют	данные отсутствуют

Государственный регистратор		ФГИС ЕГРН
полное наименование должности	подпись	инициалы, фамилия

М.П.

Раздел 3.2

Выписка из Единого государственного реестра недвижимости об объекте недвижимости
Описание местоположения земельного участка

Земельный участок			
(вид объекта недвижимости)			
Лист №	Раздела 3.2	Всего листов раздела 3.2 : ____	Всего разделов: ____
10.11.2021 № 99/2021/429691476		Всего листов выписки: ____	
Кадастровый номер:		02:17:060903:7	

Сведения о характерных точках границы земельного участка				
Система координат				
Зона №				
Номер точки	Координаты		Описание закрепления на местности	Средняя квадратическая погрешность определения координат характерных точек границ земельного участка, м
	X	Y		
1	2	3	4	5
361	757065.65	1311645.99	данные отсутствуют	данные отсутствуют
362	757083.77	1311644.93	данные отсутствуют	данные отсутствуют
363	757119.63	1311624.3	данные отсутствуют	данные отсутствуют
364	757155.41	1311624.2	данные отсутствуют	данные отсутствуют
365	757892.01	1311219.16	данные отсутствуют	данные отсутствуют
366	757834.48	1311205.49	данные отсутствуют	данные отсутствуют
367	757820.61	1311161.7	данные отсутствуют	данные отсутствуют
368	757826.82	1311129.98	данные отсутствуют	данные отсутствуют
369	757836.64	1311120.23	данные отсутствуют	данные отсутствуют
370	757860.09	1311115.14	данные отсутствуют	данные отсутствуют
371	757879.33	1311103.04	данные отсутствуют	данные отсутствуют
372	757906.84	1311104.25	данные отсутствуют	данные отсутствуют
373	757941.72	1311087.17	данные отсутствуют	данные отсутствуют
374	757969.88	1311083.92	данные отсутствуют	данные отсутствуют
375	757992.47	1311085.04	данные отсутствуют	данные отсутствуют

Государственный регистратор		ФГИС ЕГРН
полное наименование должности	подпись	инициалы, фамилия

М.П.

Земельный участок			
(вид объекта недвижимости)			
Лист №	Раздела 3.2	Всего листов раздела 3.2 : ____	Всего разделов: ____
10.11.2021 № 99/2021/429691476		Всего листов выписки: ____	
Кадастровый номер:		02:17:060903:7	

Сведения о характерных точках границы земельного участка				
Система координат				
Зона №				
Номер точки	Координаты		Описание закрепления на местности	Средняя квадратическая погрешность определения координат характерных точек границ земельного участка, м
	X	Y		
1	2	3	4	5
376	758065.26	1311106.81	данные отсутствуют	данные отсутствуют
377	758106.52	1311130.29	данные отсутствуют	данные отсутствуют
378	758142.9	1311132.9	данные отсутствуют	данные отсутствуют
379	758155.07	1311125.62	данные отсутствуют	данные отсутствуют
380	758157.53	1311111.29	данные отсутствуют	данные отсутствуют
381	758155.57	1311108.64	данные отсутствуют	данные отсутствуют
382	758159.53	1311110.97	данные отсутствуют	данные отсутствуют
383	758207.81	1311093.18	данные отсутствуют	данные отсутствуют
384	758241.34	1311078.93	данные отсутствуют	данные отсутствуют
385	758206.24	1311146.72	данные отсутствуют	данные отсутствуют
386	758154.18	1311166.08	данные отсутствуют	данные отсутствуют
387	758097.28	1311144.29	данные отсутствуют	данные отсутствуют
388	758033.12	1311112.82	данные отсутствуют	данные отсутствуют
389	757984.7	1311106.77	данные отсутствуют	данные отсутствуют
390	757949.6	1311117.66	данные отсутствуют	данные отсутствуют

Государственный регистратор		ФГИС ЕГРН
полное наименование должности	подпись	инициалы, фамилия

М.П.

Раздел 3.2

Выписка из Единого государственного реестра недвижимости об объекте недвижимости
Описание местоположения земельного участка

Земельный участок			
(вид объекта недвижимости)			
Лист №	Раздела 3.2	Всего листов раздела 3.2 : ____	Всего разделов: ____
10.11.2021 № 99/2021/429691476		Всего листов выписки: ____	
Кадастровый номер:		02:17:060903:7	

Сведения о характерных точках границы земельного участка				
Система координат				
Зона №				
Номер точки	Координаты		Описание закрепления на местности	Средняя квадратическая погрешность определения координат характерных точек границ земельного участка, м
	X	Y		
1	2	3	4	5
391	757915.7	1311128.55	данные отсутствуют	данные отсутствуют
392	757892.7	1311161.4	данные отсутствуют	данные отсутствуют
393	757887.86	1311196.35	данные отсутствуют	данные отсутствуют
394	758009.73	1311251.27	данные отсутствуют	данные отсутствуют
395	757991.92	1311243.63	данные отсутствуют	данные отсутствуют
396	757985.9	1311211.55	данные отсутствуют	данные отсутствуют
397	757982.42	1311208.27	данные отсутствуют	данные отсутствуют
398	757987.12	1311207.24	данные отсутствуют	данные отсутствуют
399	758004.07	1311212.09	данные отсутствуют	данные отсутствуют
400	758006.49	1311247.19	данные отсутствуют	данные отсутствуют
401	757933.94	1311221.69	данные отсутствуют	данные отсутствуют
402	757933.8	1311221.79	данные отсутствуют	данные отсутствуют
403	757933.46	1311221.88	данные отсутствуют	данные отсутствуют
404	756922.1	1310730.63	данные отсутствуют	данные отсутствуют
405	756921.95	1310730.29	данные отсутствуют	данные отсутствуют

Государственный регистратор		ФГИС ЕГРН
полное наименование должности	подпись	инициалы, фамилия

М.П.

Выписка из Единого государственного реестра недвижимости об объекте недвижимости
Описание местоположения земельного участка

Земельный участок			
(вид объекта недвижимости)			
Лист №	Раздела 3.2	Всего листов раздела 3.2 : ____	Всего разделов: ____
10.11.2021 № 99/2021/429691476		Всего листов выписки: ____	
Кадастровый номер:		02:17:060903:7	

Сведения о характерных точках границы земельного участка				
Система координат				
Зона №				
Номер точки	Координаты		Описание закрепления на местности	Средняя квадратическая погрешность определения координат характерных точек границ земельного участка, м
	X	Y		
1	2	3	4	5
406	756924.85	1310717.3	данные отсутствуют	данные отсутствуют
407	756940.87	1310698.53	данные отсутствуют	данные отсутствуют
408	756907.82	1310651.46	данные отсутствуют	данные отсутствуют
409	756908.39	1310620.36	данные отсутствуют	данные отсутствуют
410	756883.63	1310607.48	данные отсутствуют	данные отсутствуют
411	756825.77	1310542.88	данные отсутствуют	данные отсутствуют
412	756998.35	1310651.07	данные отсутствуют	данные отсутствуют
413	756746.44	1310493.15	данные отсутствуют	данные отсутствуют
414	756706.11	1310519.99	данные отсутствуют	данные отсутствуют
415	756670.01	1310554.06	данные отсутствуют	данные отсутствуют
416	756656.08	1310559.11	данные отсутствуют	данные отсутствуют
417	756637.99	1310556.09	данные отсутствуют	данные отсутствуют
418	756608.32	1310536.41	данные отсутствуют	данные отсутствуют
419	756579.31	1310529.63	данные отсутствуют	данные отсутствуют
420	756477.62	1310466.21	данные отсутствуют	данные отсутствуют

Государственный регистратор		ФГИС ЕГРН
полное наименование должности	подпись	инициалы, фамилия

М.П.

Раздел 3.2

Выписка из Единого государственного реестра недвижимости об объекте недвижимости
Описание местоположения земельного участка

Земельный участок			
(вид объекта недвижимости)			
Лист №	Раздела 3.2	Всего листов раздела 3.2 : ____	Всего разделов: ____
10.11.2021 № 99/2021/429691476		Всего листов выписки: ____	
Кадастровый номер:		02:17:060903:7	

Сведения о характерных точках границы земельного участка				
Система координат				
Зона №				
Номер точки	Координаты		Описание закрепления на местности	Средняя квадратическая погрешность определения координат характерных точек границ земельного участка, м
	X	Y		
1	2	3	4	5
421	756461.82	1310438.66	данные отсутствуют	данные отсутствуют
422	756412.02	1310388.42	данные отсутствуют	данные отсутствуют
423	756373.67	1310311.42	данные отсутствуют	данные отсутствуют
424	756359.94	1310305.15	данные отсутствуют	данные отсутствуют
425	756333.06	1310316.26	данные отсутствуют	данные отсутствуют
426	756319.89	1310330.1	данные отсутствуют	данные отсутствуют
427	756324.02	1310352.73	данные отсутствуют	данные отсутствуют
428	756374.01	1310416.58	данные отсутствуют	данные отсутствуют
429	756429.18	1310462.36	данные отсутствуют	данные отсутствуют
430	756431.37	1310473.77	данные отсутствуют	данные отсутствуют
431	756401.36	1310502.36	данные отсутствуют	данные отсутствуют
432	756356.21	1310525.68	данные отсутствуют	данные отсутствуют
433	756334.18	1310554.14	данные отсутствуют	данные отсутствуют
434	756207.42	1310647.42	данные отсутствуют	данные отсутствуют
435	756172.95	1310683.64	данные отсутствуют	данные отсутствуют

Государственный регистратор		ФГИС ЕГРН
полное наименование должности	подпись	инициалы, фамилия

М.П.

Земельный участок			
(вид объекта недвижимости)			
Лист №	Раздела 3.2	Всего листов раздела 3.2 : ____	Всего разделов: ____
10.11.2021 № 99/2021/429691476		Всего листов выписки: ____	
Кадастровый номер:		02:17:060903:7	

Сведения о характерных точках границы земельного участка				
Система координат				
Зона №				
Номер точки	Координаты		Описание закрепления на местности	Средняя квадратическая погрешность определения координат характерных точек границ земельного участка, м
	X	Y		
1	2	3	4	5
436	756146.83	1310698.26	данные отсутствуют	данные отсутствуют
437	756124.69	1310749.59	данные отсутствуют	данные отсутствуют
438	756051.35	1310658.55	данные отсутствуют	данные отсутствуют
439	756026.79	1310662.86	данные отсутствуют	данные отсутствуют
440	755998.67	1310678.8	данные отсутствуют	данные отсутствуют
441	755946.64	1310724.17	данные отсутствуют	данные отсутствуют
442	755940.2	1310719.34	данные отсутствуют	данные отсутствуют
443	755947.96	1310691.36	данные отсутствуют	данные отсутствуют
444	755946.08	1310668.3	данные отсутствуют	данные отсутствуют
445	755914.7	1310654.85	данные отсутствуют	данные отсутствуют
446	755899.02	1310643.18	данные отсутствуют	данные отсутствуют
447	755896.77	1310614.49	данные отсутствуют	данные отсутствуют
448	755904.66	1310599.68	данные отсутствуют	данные отсутствуют
449	755968.95	1310661.36	данные отсутствуют	данные отсутствуют
450	755994.45	1310635.86	данные отсутствуют	данные отсутствуют

Государственный регистратор		ФГИС ЕГРН
полное наименование должности	подпись	инициалы, фамилия

М.П.

Раздел 3.2

Выписка из Единого государственного реестра недвижимости об объекте недвижимости
Описание местоположения земельного участка

Земельный участок			
(вид объекта недвижимости)			
Лист №	Раздела 3.2	Всего листов раздела 3.2 : ____	Всего разделов: ____
10.11.2021 № 99/2021/429691476		Всего листов выписки: ____	
Кадастровый номер:		02:17:060903:7	

Сведения о характерных точках границы земельного участка				
Система координат				
Зона №				
Номер точки	Координаты		Описание закрепления на местности	Средняя квадратическая погрешность определения координат характерных точек границ земельного участка, м
	X	Y		
1	2	3	4	5
451	756038.51	1310619.74	данные отсутствуют	данные отсутствуют
452	756072.07	1310582.81	данные отсутствуют	данные отсутствуют
453	756072.44	1310548.87	данные отсутствуют	данные отсутствуют
454	755940.74	1310427.01	данные отсутствуют	данные отсутствуют
455	755885.21	1310447.65	данные отсутствуют	данные отсутствуют
456	755885.37	1310554.17	данные отсутствуют	данные отсутствуют
457	755881.71	1310585.85	данные отсутствуют	данные отсутствуют
458	755863.71	1310633.85	данные отсутствуют	данные отсутствуют
459	755869.71	1310690.84	данные отсутствуют	данные отсутствуют
460	755888.16	1310785.72	данные отсутствуют	данные отсутствуют
461	755893.93	1310844.37	данные отсутствуют	данные отсутствуют
462	755890.8	1310839.74	данные отсутствуют	данные отсутствуют
463	755889.37	1310804.93	данные отсутствуют	данные отсутствуют
464	755880	1310748.69	данные отсутствуют	данные отсутствуют
465	755857.75	1310674.88	данные отсутствуют	данные отсутствуют

Государственный регистратор		ФГИС ЕГРН
полное наименование должности	подпись	инициалы, фамилия

М.П.

Выписка из Единого государственного реестра недвижимости об объекте недвижимости
Описание местоположения земельного участка

Земельный участок			
(вид объекта недвижимости)			
Лист №	Раздела 3.2	Всего листов раздела 3.2 : ____	Всего разделов: ____
10.11.2021 № 99/2021/429691476		Всего листов выписки: ____	
Кадастровый номер:		02:17:060903:7	

Сведения о характерных точках границы земельного участка				
Система координат				
Зона №				
Номер точки	Координаты		Описание закрепления на местности	Средняя квадратическая погрешность определения координат характерных точек границ земельного участка, м
	X	Y		
1	2	3	4	5
466	755861.26	1310621	данные отсутствуют	данные отсутствуют
467	755875.32	1310594.06	данные отсутствуют	данные отсутствуют
468	755884.68	1310542.51	данные отсутствуют	данные отсутствуют
469	755884.68	1310437.07	данные отсутствуют	данные отсутствуют
470	755927.37	1310406.68	данные отсутствуют	данные отсутствуют
471	755995.58	1310453.35	данные отсутствуют	данные отсутствуют
472	756052.09	1310495.16	данные отсутствуют	данные отсутствуют
473	756082.73	1310505.21	данные отсутствуют	данные отсутствуют
474	756124.7	1310505.66	данные отсутствуют	данные отсутствуют
475	756159.98	1310539.88	данные отсутствуют	данные отсутствуют
476	756184.27	1310541.61	данные отсутствуют	данные отсутствуют
477	756194.68	1310530.04	данные отсутствуют	данные отсутствуют
478	756244.26	1310533	данные отсутствуют	данные отсутствуют
479	756296.93	1310530.88	данные отсутствуют	данные отсутствуют
480	756302.63	1310485.32	данные отсутствуют	данные отсутствуют

Государственный регистратор		ФГИС ЕГРН
полное наименование должности	подпись	инициалы, фамилия

М.П.

Раздел 3.2

Выписка из Единого государственного реестра недвижимости об объекте недвижимости
Описание местоположения земельного участка

Земельный участок			
(вид объекта недвижимости)			
Лист №	Раздела 3.2	Всего листов раздела 3.2 : ____	Всего разделов: ____
10.11.2021 № 99/2021/429691476		Всего листов выписки: ____	
Кадастровый номер:		02:17:060903:7	

Сведения о характерных точках границы земельного участка				
Система координат				
Зона №				
Номер точки	Координаты		Описание закрепления на местности	Средняя квадратическая погрешность определения координат характерных точек границ земельного участка, м
	X	Y		
1	2	3	4	5
481	756319.71	1310463.97	данные отсутствуют	данные отсутствуют
482	756311.88	1310439.05	данные отсутствуют	данные отсутствуют
483	756258.5	1310428.38	данные отсутствуют	данные отсутствуют
484	756219.35	1310392.78	данные отсутствуют	данные отсутствуют
485	756188.27	1310370.2	данные отсутствуют	данные отсутствуют
486	756134.18	1310341.72	данные отсутствуют	данные отсутствуют
487	756228.13	1310347.05	данные отсутствуют	данные отсутствуют
488	756205.92	1310261.13	данные отсутствуют	данные отсутствуют
489	756225	1310235.7	данные отсутствуют	данные отсутствуют
490	756219.23	1310222.39	данные отсутствуют	данные отсутствуют
491	756203.94	1310200.09	данные отсутствуют	данные отсутствуют
492	756188.18	1310192.5	данные отсутствуют	данные отсутствуют
493	756136.14	1309991.15	данные отсутствуют	данные отсутствуют
494	756242.41	1309808.87	данные отсутствуют	данные отсутствуют
495	756109.97	1309700.63	данные отсутствуют	данные отсутствуют

Государственный регистратор		ФГИС ЕГРН
полное наименование должности	подпись	инициалы, фамилия

М.П.

Земельный участок			
(вид объекта недвижимости)			
Лист № _____	Раздела 3.2	Всего листов раздела 3.2 : _____	Всего разделов: _____
10.11.2021 № 99/2021/429691476			
Кадастровый номер:		02:17:060903:7	

Сведения о характерных точках границы земельного участка				
Система координат				
Зона № _____				
Номер точки	Координаты		Описание закрепления на местности	Средняя квадратическая погрешность определения координат характерных точек границ земельного участка, м
	X	Y		
1	2	3	4	5
496	756125.29	1309701.88	данные отсутствуют	данные отсутствуют
497	756197.47	1309720.06	данные отсутствуют	данные отсутствуют
498	756242.3	1309711.07	данные отсутствуют	данные отсутствуют
499	756323.81	1309710.36	данные отсутствуют	данные отсутствуют
500	756363.29	1309696.07	данные отсутствуют	данные отсутствуют
501	756380.58	1309744.37	данные отсутствуют	данные отсутствуют
502	756580.53	1309680.49	данные отсутствуют	данные отсутствуют
503	756653.57	1309657.04	данные отсутствуют	данные отсутствуют
504	756698.52	1309797.33	данные отсутствуют	данные отсутствуют
505	756782.37	1309843.06	данные отсутствуют	данные отсутствуют
506	756922.12	1310099.69	данные отсутствуют	данные отсутствуют
507	757115.23	1310064.12	данные отсутствуют	данные отсутствуют
508	757089.82	1310132.73	данные отсутствуют	данные отсутствуют
509	756993.27	1310150.51	данные отсутствуют	данные отсутствуют
510	757084.74	1310236.9	данные отсутствуют	данные отсутствуют

Государственный регистратор		ФГИС ЕГРН
полное наименование должности	подпись	инициалы, фамилия

М.П.

Раздел 3.2

Выписка из Единого государственного реестра недвижимости об объекте недвижимости
Описание местоположения земельного участка

Земельный участок			
(вид объекта недвижимости)			
Лист № _____	Раздела 3.2	Всего листов раздела 3.2 : _____	Всего разделов: _____
10.11.2021 № 99/2021/429691476			
Кадастровый номер:		02:17:060903:7	

Сведения о характерных точках границы земельного участка				
Система координат				
Зона № _____				
Номер точки	Координаты		Описание закрепления на местности	Средняя квадратическая погрешность определения координат характерных точек границ земельного участка, м
	X	Y		
1	2	3	4	5
511	757074.58	1310280.1	данные отсутствуют	данные отсутствуют
512	756927.2	1310221.66	данные отсутствуют	данные отсутствуют
513	757011.05	1310369.03	данные отсутствуют	данные отсутствуют
514	756975.48	1310402.06	данные отсутствуют	данные отсутствуют
515	756861.14	1310282.64	данные отсутствуют	данные отсутствуют
516	756657.87	1310437.63	данные отсутствуют	данные отсутствуют
517	756348.77	1309758.06	данные отсутствуют	данные отсутствуют
518	756248.78	1309798.87	данные отсутствуют	данные отсутствуют
519	756289.82	1309876.08	данные отсутствуют	данные отсутствуют
520	756394.09	1309846.65	данные отсутствуют	данные отсутствуют
521	756440.88	1311174.21	данные отсутствуют	данные отсутствуют
522	756424.28	1311215.71	данные отсутствуют	данные отсутствуют
523	756404.91	1311243.56	данные отсутствуют	данные отсутствуют
524	756394.02	1311239.93	данные отсутствуют	данные отсутствуют
525	756403.71	1311207.24	данные отсутствуют	данные отсутствуют

Государственный регистратор		ФГИС ЕГРН
полное наименование должности	подпись	инициалы, фамилия

М.П.

Выписка из Единого государственного реестра недвижимости об объекте недвижимости
Описание местоположения земельного участка

Земельный участок			
(вид объекта недвижимости)			
Лист №	Раздела 3.2	Всего листов раздела 3.2 : ____	Всего разделов: ____
10.11.2021 № 99/2021/429691476		Всего листов выписки: ____	
Кадастровый номер:		02:17:060903:7	

Сведения о характерных точках границы земельного участка				
Система координат				
Зона №				
Номер точки	Координаты		Описание закрепления на местности	Средняя квадратическая погрешность определения координат характерных точек границ земельного участка, м
	X	Y		
1	2	3	4	5
526	756414.59	1311175.76	данные отсутствуют	данные отсутствуют
527	756414.59	1311170.28	данные отсутствуют	данные отсутствуют
528	756429.57	1311142.1	данные отсутствуют	данные отсутствуют
529	756437.46	1311138.36	данные отсутствуют	данные отсутствуют
530	756442.71	1311146.45	данные отсутствуют	данные отсутствуют
531	756438.53	1311171.54	данные отсутствуют	данные отсутствуют
532	756398.52	1311160.9	данные отсутствуют	данные отсутствуют
533	756367.38	1311186.66	данные отсутствуют	данные отсутствуют
534	756335.91	1311203.61	данные отсутствуют	данные отсутствуют
535	756331.08	1311192.72	данные отсутствуют	данные отсутствуют
536	756345.59	1311175.76	данные отсутствуют	данные отсутствуют
537	756375.86	1311151.56	данные отсутствуют	данные отсутствуют
538	756402.49	1311116.45	данные отсутствуют	данные отсутствуют
539	756417.01	1311049.87	данные отсутствуют	данные отсутствуют
540	756424.28	1310992.98	данные отсутствуют	данные отсутствуют

Государственный регистратор		ФГИС ЕГРН
полное наименование должности	подпись	инициалы, фамилия

М.П.

Раздел 3.2

Выписка из Единого государственного реестра недвижимости об объекте недвижимости
Описание местоположения земельного участка

Земельный участок			
(вид объекта недвижимости)			
Лист №	Раздела 3.2	Всего листов раздела 3.2 : ____	Всего разделов: ____
10.11.2021 № 99/2021/429691476		Всего листов выписки: ____	
Кадастровый номер:		02:17:060903:7	

Сведения о характерных точках границы земельного участка				
Система координат				
Зона №				
Номер точки	Координаты		Описание закрепления на местности	Средняя квадратическая погрешность определения координат характерных точек границ земельного участка, м
	X	Y		
1	2	3	4	5
541	756420.65	1310926.4	данные отсутствуют	данные отсутствуют
542	756412.17	1310897.34	данные отсутствуют	данные отсутствуют
543	756389.17	1310881.6	данные отсутствуют	данные отсутствуют
544	756363.76	1310886.44	данные отсутствуют	данные отсутствуют
545	756359.01	1310899.45	данные отсутствуют	данные отсутствуют
546	756356.94	1310884.94	данные отсутствуют	данные отсутствуют
547	756362.3	1310870.23	данные отсутствуют	данные отсутствуют
548	756374.33	1310859.87	данные отсутствуют	данные отсутствуют
549	756393.43	1310854.56	данные отсутствуют	данные отсутствуют
550	756412.02	1310858.33	данные отсутствуют	данные отсутствуют
551	756452.04	1310912.49	данные отсутствуют	данные отсутствуют
552	756450.07	1310933.31	данные отсутствуют	данные отсутствуют
553	756460.57	1310965.56	данные отсутствуют	данные отсутствуют
554	756438.23	1311075.04	данные отсутствуют	данные отсутствуют
555	756405.83	1311125.1	данные отсутствуют	данные отсутствуют

Государственный регистратор		ФГИС ЕГРН
полное наименование должности	подпись	инициалы, фамилия

М.П.

Земельный участок			
(вид объекта недвижимости)			
Лист № ____ Раздела 3.2	Всего листов раздела 3.2 : ____	Всего разделов: ____	Всего листов выписки: ____
10.11.2021 № 99/2021/429691476			
Кадастровый номер:		02:17:060903:7	

Сведения о характерных точках границы земельного участка				
Система координат				
Зона №				
Номер точки	Координаты		Описание закрепления на местности	Средняя квадратическая погрешность определения координат характерных точек границ земельного участка, м
	X	Y		
1	2	3	4	5
556	756397.44	1311157.81	данные отсутствуют	данные отсутствуют
557	756306.09	1310969.9	данные отсутствуют	данные отсутствуют
558	756269.32	1311008.71	данные отсутствуют	данные отсутствуют
559	756242.7	1311006.29	данные отсутствуют	данные отсутствуют
560	756207.59	1311046.24	данные отсутствуют	данные отсутствуют
561	756109.47	1311107.96	данные отсутствуют	данные отсутствуют
562	756109.42	1311107.86	данные отсутствуют	данные отсутствуют
563	756188.91	1311056.99	данные отсутствуют	данные отсутствуют
564	756176.4	1311040.64	данные отсутствуют	данные отсутствуют
565	756186.9	1311024.14	данные отсутствуют	данные отсутствуют
566	756240.15	1310892.9	данные отсутствуют	данные отсутствуют
567	756166.58	1310801.57	данные отсутствуют	данные отсутствуют
568	756186.84	1310791.93	данные отсутствуют	данные отсутствуют
569	756265.19	1310725.29	данные отсутствуют	данные отсутствуют
570	756319.21	1310661.09	данные отсутствуют	данные отсутствуют

Государственный регистратор		ФГИС ЕГРН
полное наименование должности	подпись	инициалы, фамилия

М.П.

Раздел 3.2

Выписка из Единого государственного реестра недвижимости об объекте недвижимости
Описание местоположения земельного участка

Земельный участок			
(вид объекта недвижимости)			
Лист № ____ Раздела 3.2	Всего листов раздела 3.2 : ____	Всего разделов: ____	Всего листов выписки: ____
10.11.2021 № 99/2021/429691476			
Кадастровый номер:		02:17:060903:7	

Сведения о характерных точках границы земельного участка				
Система координат				
Зона №				
Номер точки	Координаты		Описание закрепления на местности	Средняя квадратическая погрешность определения координат характерных точек границ земельного участка, м
	X	Y		
1	2	3	4	5
571	756338.57	1310644.32	данные отсутствуют	данные отсутствуют
572	756345.59	1310642.69	данные отсутствуют	данные отсутствуют
573	756351.68	1310647.48	данные отсутствуют	данные отсутствуют
574	756354.64	1310711.16	данные отсутствуют	данные отсутствуют
575	756337.25	1310784.05	данные отсутствуют	данные отсутствуют
576	756305.7	1310838.7	данные отсутствуют	данные отсутствуют
577	756280.92	1310867	данные отсутствуют	данные отсутствуют
578	756272.77	1310884.04	данные отсутствуют	данные отсутствуют
579	756270.71	1310906.79	данные отсутствуют	данные отсутствуют
580	756275.14	1310916.95	данные отсутствуют	данные отсутствуют
581	756304.63	1310939.61	данные отсутствуют	данные отсутствуют
582	756303.41	1310966.08	данные отсутствуют	данные отсутствуют
583	757108.02	1311368.02	данные отсутствуют	данные отсутствуют
584	757113.12	1311348.68	данные отсутствуют	данные отсутствуют
585	757110.75	1311314.3	данные отсутствуют	данные отсутствуют

Государственный регистратор		ФГИС ЕГРН
полное наименование должности	подпись	инициалы, фамилия

М.П.

Выписка из Единого государственного реестра недвижимости об объекте недвижимости
Описание местоположения земельного участка

Земельный участок			
(вид объекта недвижимости)			
Лист №	Раздела 3.2	Всего листов раздела 3.2 : ____	Всего разделов: ____
10.11.2021 № 99/2021/429691476		Всего листов выписки: ____	
Кадастровый номер:		02:17:060903:7	

Сведения о характерных точках границы земельного участка				
Система координат				
Зона №				
Номер точки	Координаты		Описание закрепления на местности	Средняя квадратическая погрешность определения координат характерных точек границ земельного участка, м
	X	Y		
1	2	3	4	5
586	757115.51	1311353.72	данные отсутствуют	данные отсутствуют
587	757091.31	1311399.9	данные отсутствуют	данные отсутствуют
588	757090.02	1311402.36	данные отсутствуют	данные отсутствуют
589	757079.2	1311436.04	данные отсутствуют	данные отсутствуют
590	757061.55	1311469.02	данные отсутствуют	данные отсутствуют
591	757064.17	1311433.88	данные отсутствуют	данные отсутствуют
592	757076.8	1311409.33	данные отсутствуют	данные отсутствуют
593	757629.77	1308393.25	данные отсутствуют	данные отсутствуют
594	757222.7	1308717.07	данные отсутствуют	данные отсутствуют
595	757167.35	1308761.12	данные отсутствуют	данные отсутствуют
596	757057.71	1308848.42	данные отсутствуют	данные отсутствуют
597	756709.4	1309134.18	данные отсутствуют	данные отсутствуют
598	756274.06	1309446.79	данные отсутствуют	данные отсутствуют
599	756308.92	1309544.17	данные отсутствуют	данные отсутствуют
600	756264.92	1309583.55	данные отсутствуют	данные отсутствуют

Государственный регистратор		ФГИС ЕГРН
полное наименование должности	подпись	инициалы, фамилия

М.П.

Раздел 3.2

Выписка из Единого государственного реестра недвижимости об объекте недвижимости
Описание местоположения земельного участка

Земельный участок			
(вид объекта недвижимости)			
Лист №	Раздела 3.2	Всего листов раздела 3.2 : ____	Всего разделов: ____
10.11.2021 № 99/2021/429691476		Всего листов выписки: ____	
Кадастровый номер:		02:17:060903:7	

Сведения о характерных точках границы земельного участка				
Система координат				
Зона №				
Номер точки	Координаты		Описание закрепления на местности	Средняя квадратическая погрешность определения координат характерных точек границ земельного участка, м
	X	Y		
1	2	3	4	5
601	756224.71	1309612.9	данные отсутствуют	данные отсутствуют
602	756201.71	1309620.97	данные отсутствуют	данные отсутствуют
603	756175.58	1309609.72	данные отсутствуют	данные отсутствуют
604	756129.04	1309548.18	данные отсутствуют	данные отсутствуют
605	756079.15	1309514.6	данные отсутствуют	данные отсутствуют
606	755997.04	1309506.28	данные отсутствуют	данные отсутствуют
607	755979.13	1309510.27	данные отсутствуют	данные отсутствуют
608	755942.57	1309529.86	данные отсутствуют	данные отсутствуют
609	755907.77	1309535.38	данные отсутствуют	данные отсутствуют
610	755875.62	1309509.11	данные отсутствуют	данные отсутствуют
611	755895.81	1309484.67	данные отсутствуют	данные отсутствуют
612	755952.19	1309448.19	данные отсутствуют	данные отсутствуют
613	755975.48	1309433.13	данные отсутствуют	данные отсутствуют
614	756027.02	1309390.95	данные отсутствуют	данные отсутствуют
615	756111.37	1309365.24	данные отсутствуют	данные отсутствуют

Государственный регистратор		ФГИС ЕГРН
полное наименование должности	подпись	инициалы, фамилия

М.П.

Земельный участок			
(вид объекта недвижимости)			
Лист №	Раздела 3.2	Всего листов раздела 3.2 : _____	Всего разделов: _____
10.11.2021 № 99/2021/429691476		Всего листов выписки: _____	
Кадастровый номер:		02:17:060903:7	

Сведения о характерных точках границы земельного участка				
Система координат				
Зона №				
Номер точки	Координаты		Описание закрепления на местности	Средняя квадратическая погрешность определения координат характерных точек границ земельного участка, м
	X	Y		
1	2	3	4	5
616	756174.62	1309339.41	данные отсутствуют	данные отсутствуют
617	756242.57	1309292.55	данные отсутствуют	данные отсутствуют
618	756324.57	1309257.4	данные отсутствуют	данные отсутствуют
619	756435.13	1309189.2	данные отсутствуют	данные отсутствуют
620	756495.6	1309154.32	данные отсутствуют	данные отсутствуют
621	756603.38	1309102.77	данные отсутствуют	данные отсутствуют
622	756715.86	1309034.83	данные отсутствуют	данные отсутствуют
623	756813.77	1308934.76	данные отсутствуют	данные отсутствуют
624	757019.61	1308731.7	данные отсутствуют	данные отсутствуют
625	757140.74	1308603.17	данные отсутствуют	данные отсутствуют
626	757275.82	1308500.63	данные отсутствуют	данные отсутствуют
627	757411.71	1308437.37	данные отсутствуют	данные отсутствуют
628	757479.92	1308416.23	данные отсутствуют	данные отсутствуют
629	757596.57	1308390.72	данные отсутствуют	данные отсутствуют

Государственный регистратор		ФГИС ЕГРН
полное наименование должности	подпись	инициалы, фамилия

М.П.

Выписка из Единого государственного реестра недвижимости об объекте недвижимости

Сведения о характеристиках объекта недвижимости

На основании запроса от 14.10.2021 г., поступившего на рассмотрение 14.10.2021 г., сообщаем, что согласно записям Единого государственного реестра недвижимости:

Земельный участок			
(вид объекта недвижимости)			
Лист № ____ Раздела 1	Всего листов раздела 1 : ____	Всего разделов: ____	Всего листов выписки: ____
14.10.2021 № 99/2021/423876877			
Кадастровый номер:		02:17:060903:16	

Номер кадастрового квартала:	02:17:060903
Дата присвоения кадастрового номера:	21.05.2011
Ранее присвоенный государственный учетный номер:	данные отсутствуют
Адрес:	установлено относительно ориентира, расположенного в границах участка. Почтовый адрес ориентира: Республика Башкортостан, р-н. Бураевский, с/с. Бураевский
Площадь:	5 +/- 4 кв. м
Кадастровая стоимость, руб.:	18.45
Кадастровые номера расположенных в пределах земельного участка объектов недвижимости:	данные отсутствуют
Кадастровые номера объектов недвижимости, из которых образован объект недвижимости:	данные отсутствуют
Кадастровые номера образованных объектов недвижимости:	данные отсутствуют
Сведения о включении объекта недвижимости в состав предприятия как имущественного комплекса:	

Государственный регистратор		ФГИС ЕГРН
полное наименование должности	подпись	инициалы, фамилия

М.П.

Раздел 1

Выписка из Единого государственного реестра недвижимости об объекте недвижимости

Сведения о характеристиках объекта недвижимости

Земельный участок			
(вид объекта недвижимости)			
Лист № ____ Раздела 1	Всего листов раздела 1 : ____	Всего разделов: ____	Всего листов выписки: ____
14.10.2021 № 99/2021/423876877			
Кадастровый номер:		02:17:060903:16	

Категория земель:	Земли промышленности, энергетики, транспорта, связи, радиовещания, телевидения, информатики, земли для обеспечения космической деятельности, земли обороны, безопасности и земли иного специального назначения
Виды разрешенного использования:	Для размещения других сооружений и объектов электросетевого хозяйства
Сведения о кадастровом инженере:	данные отсутствуют
Сведения о лесах, водных объектах и об иных природных объектах, расположенных в пределах земельного участка:	данные отсутствуют
Сведения о том, что земельный участок полностью или частично расположен в границах зоны с особыми условиями использования территории или территории объекта культурного наследия	данные отсутствуют
Сведения о том, что земельный участок расположен в границах особой экономической зоны, территории опережающего социально-экономического развития, зоны территориального развития в Российской Федерации, игорной зоны:	данные отсутствуют
Сведения о том, что земельный участок расположен в границах особо охраняемой природной территории, охотничьих угодий, лесничеств, лесопарков:	данные отсутствуют
Сведения о результатах проведения государственного земельного надзора:	данные отсутствуют
Сведения о расположении земельного участка в границах территории, в отношении которой утвержден проект межевания территории:	данные отсутствуют

Государственный регистратор		ФГИС ЕГРН
полное наименование должности	подпись	инициалы, фамилия

М.П.

Земельный участок			
(вид объекта недвижимости)			
Лист № ____ Раздела 1	Всего листов раздела 1 : ____	Всего разделов: ____	Всего листов выписки: ____
14.10.2021 № 99/2021/423876877			
Кадастровый номер:		02:17:060903:16	
Условный номер земельного участка:	данные отсутствуют		
Сведения о принятии акта и (или) заключении договора, предусматривающих предоставление в соответствии с земельным законодательством исполнительным органом государственной власти или органом местного самоуправления находящегося в государственной или муниципальной собственности земельного участка для строительства наемного дома социального использования или наемного дома коммерческого использования:	данные отсутствуют		
Сведения о том, что земельный участок или земельные участки образованы на основании решения об изъятии земельного участка и (или) расположенного на нем объекта недвижимости для государственных или муниципальных нужд:	данные отсутствуют		
Сведения о том, что земельный участок образован из земель или земельного участка, государственная собственность на которые не разграничена:	данные отсутствуют		
Сведения о наличии земельного спора о местоположении границ земельных участков:	данные отсутствуют		
Статус записи об объекте недвижимости:	Сведения об объекте недвижимости имеют статус "актуальные, ранее учтенные"		
Особые отметки:	Сведения необходимые для заполнения раздела 2 отсутствуют. Сведения необходимые для заполнения раздела 3.1 отсутствуют. Сведения необходимые для заполнения раздела 4 отсутствуют.		
Получатель выписки:	Рачкова Елена Сергеевна		


Государственный регистратор		ФГИС ЕГРН
полное наименование должности	подпись	инициалы, фамилия

М.П.

Государственный регистратор		ФГИС ЕГРН
полное наименование должности	подпись	инициалы, фамилия

М.П.

Земельный участок			
(вид объекта недвижимости)			
Лист № <u> </u> Раздела <u>3</u>	Всего листов раздела <u>3</u> : <u> </u>	Всего разделов: <u> </u>	Всего листов выписки: <u> </u>
14.10.2021 № 99/2021/423876877			
Кадастровый номер:		02:17:060903:16	

План (чертеж, схема) земельного участка			
			
Масштаб 1: данные отсутствуют	Условные обозначения:		

Государственный регистратор		ФГИС ЕГРН
полное наименование должности	подпись	инициалы, фамилия

М.П.

Земельный участок			
(вид объекта недвижимости)			
Лист № <u> </u> Раздела <u>3.2</u>	Всего листов раздела <u>3.2</u> : <u> </u>	Всего разделов: <u> </u>	Всего листов выписки: <u> </u>
14.10.2021 № 99/2021/423876877			
Кадастровый номер:		02:17:060903:16	

Сведения о характерных точках границы земельного участка				
Система координат				
Зона №				
Номер точки	Координаты		Описание закрепления на местности	Средняя квадратическая погрешность определения координат характерных точек границ земельного участка, м
	X	Y		
1	2	3	4	5
1	758636.46	1310591.79	данные отсутствуют	0.5
2	758636.94	1310593.99	данные отсутствуют	0.5
3	758634.75	1310594.47	данные отсутствуют	0.5
4	758634.26	1310592.27	данные отсутствуют	0.5

Государственный регистратор		ФГИС ЕГРН
полное наименование должности	подпись	инициалы, фамилия

М.П.

Выписка из Единого государственного реестра недвижимости об объекте недвижимости

Сведения о характеристиках объекта недвижимости

На основании запроса от 11.10.2021 г., поступившего на рассмотрение 12.10.2021 г., сообщаем, что согласно записям Единого государственного реестра недвижимости:

Земельный участок			
(вид объекта недвижимости)			
Лист № ____ Раздела 1	Всего листов раздела 1 : ____	Всего разделов: ____	Всего листов выписки: ____
12.10.2021 № 99/2021/423050180			
Кадастровый номер:		02:17:060903:17	

Номер кадастрового квартала:	02:17:060903
Дата присвоения кадастрового номера:	21.05.2011
Ранее присвоенный государственный учетный номер:	данные отсутствуют
Адрес:	установлено относительно ориентира, расположенного в границах участка. Почтовый адрес ориентира: Республика Башкортостан, р-н. Бураевский, с/с. Бураевский
Площадь:	5 +/- 4 кв. м
Кадастровая стоимость, руб.:	18.45
Кадастровые номера расположенных в пределах земельного участка объектов недвижимости:	данные отсутствуют
Кадастровые номера объектов недвижимости, из которых образован объект недвижимости:	данные отсутствуют
Кадастровые номера образованных объектов недвижимости:	данные отсутствуют
Сведения о включении объекта недвижимости в состав предприятия как имущественного комплекса:	

Государственный регистратор		ФГИС ЕГРН
полное наименование должности	подпись	инициалы, фамилия

М.П.

Раздел 1

Выписка из Единого государственного реестра недвижимости об объекте недвижимости

Сведения о характеристиках объекта недвижимости

Земельный участок			
(вид объекта недвижимости)			
Лист № ____ Раздела 1	Всего листов раздела 1 : ____	Всего разделов: ____	Всего листов выписки: ____
12.10.2021 № 99/2021/423050180			
Кадастровый номер:		02:17:060903:17	

Категория земель:	Земли промышленности, энергетики, транспорта, связи, радиовещания, телевидения, информатики, земли для обеспечения космической деятельности, земли обороны, безопасности и земли иного специального назначения
Виды разрешенного использования:	Для размещения других сооружений и объектов электросетевого хозяйства
Сведения о кадастровом инженерере:	данные отсутствуют
Сведения о лесах, водных объектах и об иных природных объектах, расположенных в пределах земельного участка:	данные отсутствуют
Сведения о том, что земельный участок полностью или частично расположен в границах зоны с особыми условиями использования территории или территории объекта культурного наследия	данные отсутствуют
Сведения о том, что земельный участок расположен в границах особой экономической зоны, территории опережающего социально-экономического развития, зоны территориального развития в Российской Федерации, игорной зоны:	данные отсутствуют
Сведения о том, что земельный участок расположен в границах особо охраняемой природной территории, охотничьих угодий, лесничеств, лесопарков:	данные отсутствуют
Сведения о результатах проведения государственного земельного надзора:	данные отсутствуют
Сведения о расположении земельного участка в границах территории, в отношении которой утвержден проект межевания территории:	данные отсутствуют

Государственный регистратор		ФГИС ЕГРН
полное наименование должности	подпись	инициалы, фамилия

М.П.

Выписка из Единого государственного реестра недвижимости об объекте недвижимости
Сведения о характеристиках объекта недвижимости

Земельный участок			
<small>(вид объекта недвижимости)</small>			
Лист № ____ Раздела 1	Всего листов раздела 1 : ____	Всего разделов: ____	Всего листов выписки: ____
12.10.2021 № 99/2021/423050180			
Кадастровый номер:		02:17:060903:17	
Условный номер земельного участка:	данные отсутствуют		
Сведения о принятии акта и (или) заключении договора, предусматривающих предоставление в соответствии с земельным законодательством исполнительным органом государственной власти или органом местного самоуправления находящегося в государственной или муниципальной собственности земельного участка для строительства наемного дома социального использования или наемного дома коммерческого использования:	данные отсутствуют		
Сведения о том, что земельный участок или земельные участки образованы на основании решения об изъятии земельного участка и (или) расположенного на нем объекта недвижимости для государственных или муниципальных нужд:	данные отсутствуют		
Сведения о том, что земельный участок образован из земель или земельного участка, государственная собственность на которые не разграничена:	данные отсутствуют		
Сведения о наличии земельного спора о местоположении границ земельных участков:	данные отсутствуют		
Статус записи об объекте недвижимости:	Сведения об объекте недвижимости имеют статус "актуальные, ранее учтенные"		
Особые отметки:	Сведения необходимые для заполнения раздела 2 отсутствуют. Сведения необходимые для заполнения раздела 3.1 отсутствуют. Сведения необходимые для заполнения раздела 4 отсутствуют.		
Получатель выписки:	Рачкова Елена Сергеевна		

Государственный регистратор		ФГИС ЕГРН
полное наименование должности	подпись	инициалы, фамилия

М.П.

Раздел 2

Выписка из Единого государственного реестра недвижимости об объекте недвижимости
Сведения о зарегистрированных правах

Государственный регистратор		ФГИС ЕГРН
полное наименование должности	подпись	инициалы, фамилия

М.П.

Земельный участок			
(вид объекта недвижимости)			
Лист № ____ Раздела 3	Всего листов раздела 3 : ____	Всего разделов: ____	Всего листов выписки: ____
12.10.2021 № 99/2021/423050180			
Кадастровый номер:		02:17:060903:17	

План (чертеж, схема) земельного участка			
			
Масштаб 1: данные отсутствуют	Условные обозначения:		

Государственный регистратор		ФГИС ЕГРН
полное наименование должности	подпись	инициалы, фамилия

М.П.

Земельный участок			
(вид объекта недвижимости)			
Лист № ____ Раздела 3.2	Всего листов раздела 3.2 : ____	Всего разделов: ____	Всего листов выписки: ____
12.10.2021 № 99/2021/423050180			
Кадастровый номер:		02:17:060903:17	

Сведения о характерных точках границы земельного участка				
Система координат				
Зона №				
Номер точки	Координаты		Описание закрепления на местности	Средняя квадратическая погрешность определения координат характерных точек границ земельного участка, м
	X	Y		
1	2	3	4	5
1	758775.24	1310561.87	данные отсутствуют	0.5
2	758775.72	1310564.07	данные отсутствуют	0.5
3	758773.53	1310564.55	данные отсутствуют	0.5
4	758773.04	1310562.35	данные отсутствуют	0.5

Государственный регистратор		ФГИС ЕГРН
полное наименование должности	подпись	инициалы, фамилия

М.П.

Выписка из Единого государственного реестра недвижимости об объекте недвижимости

Сведения о характеристиках объекта недвижимости

На основании запроса от 30.09.2021 г., поступившего на рассмотрение 30.09.2021 г., сообщаем, что согласно записям Единого государственного реестра недвижимости:

Земельный участок			
(вид объекта недвижимости)			
Лист № ____ Раздела 1	Всего листов раздела 1 : ____	Всего разделов: ____	Всего листов выписки: ____
30.09.2021 № 99/2021/420846223			
Кадастровый номер:		02:17:060903:23	

Номер кадастрового квартала:	02:17:060903
Дата присвоения кадастрового номера:	21.05.2012
Ранее присвоенный государственный учетный номер:	данные отсутствуют
Адрес:	установлено относительно ориентира, расположенного в границах участка. Почтовый адрес ориентира: Республика Башкортостан, Бураевский р-н, с/с Вострецовский
Площадь:	29826 +/- 1511 кв. м
Кадастровая стоимость, руб.:	50704.2
Кадастровые номера расположенных в пределах земельного участка объектов недвижимости:	данные отсутствуют
Кадастровые номера объектов недвижимости, из которых образован объект недвижимости:	02:17:060903:2, 02:17:000000:188
Кадастровые номера образованных объектов недвижимости:	данные отсутствуют
Сведения о включении объекта недвижимости в состав предприятия как имущественного комплекса:	

Государственный регистратор		ФГИС ЕГРН
полное наименование должности	подпись	инициалы, фамилия

М.П.

Раздел 1

Выписка из Единого государственного реестра недвижимости об объекте недвижимости

Сведения о характеристиках объекта недвижимости

Земельный участок			
(вид объекта недвижимости)			
Лист № ____ Раздела 1	Всего листов раздела 1 : ____	Всего разделов: ____	Всего листов выписки: ____
30.09.2021 № 99/2021/420846223			
Кадастровый номер:		02:17:060903:23	

Категория земель:	Земли сельскохозяйственного назначения
Виды разрешенного использования:	Для сенокосения
Сведения о кадастровом инженере:	Ахметгалиев Фанус Габдрахимович №02-11-276, ООО "Землемер"
Сведения о лесах, водных объектах и об иных природных объектах, расположенных в пределах земельного участка:	данные отсутствуют
Сведения о том, что земельный участок полностью или частично расположен в границах зоны с особыми условиями использования территории или территории объекта культурного наследия	данные отсутствуют
Сведения о том, что земельный участок расположен в границах особой экономической зоны, территории опережающего социально-экономического развития, зоны территориального развития в Российской Федерации, игровой зоны:	данные отсутствуют
Сведения о том, что земельный участок расположен в границах особо охраняемой природной территории, охотничьих угодий, лесничеств, лесопарков:	данные отсутствуют
Сведения о результатах проведения государственного земельного надзора:	данные отсутствуют
Сведения о расположении земельного участка в границах территории, в отношении которой утвержден проект межевания территории:	данные отсутствуют

Государственный регистратор		ФГИС ЕГРН
полное наименование должности	подпись	инициалы, фамилия

М.П.

Выписка из Единого государственного реестра недвижимости об объекте недвижимости

Сведения о характеристиках объекта недвижимости

Земельный участок			
(вид объекта недвижимости)			
Лист № <u> </u> Раздела <u>1</u>	Всего листов раздела <u>1</u> : <u> </u>	Всего разделов: <u> </u>	Всего листов выписки: <u> </u>
30.09.2021 № 99/2021/420846223			
Кадастровый номер:		02:17:060903:23	
Условный номер земельного участка:	данные отсутствуют		
Сведения о принятии акта и (или) заключении договора, предусматривающих предоставление в соответствии с земельным законодательством исполнительным органом государственной власти или органом местного самоуправления находящегося в государственной или муниципальной собственности земельного участка для строительства наемного дома социального использования или наемного дома коммерческого использования:	данные отсутствуют		
Сведения о том, что земельный участок или земельные участки образованы на основании решения об изъятии земельного участка и (или) расположенного на нем объекта недвижимости для государственных или муниципальных нужд:	данные отсутствуют		
Сведения о том, что земельный участок образован из земель или земельного участка, государственная собственность на которые не разграничена:	данные отсутствуют		
Сведения о наличии земельного спора о местоположении границ земельных участков:	данные отсутствуют		
Статус записи об объекте недвижимости:	Сведения об объекте недвижимости имеют статус "актуальные"		
Особые отметки:	Для данного земельного участка обеспечен доступ посредством земельного участка (земельных участков) с кадастровым номером (кадастровыми номерами) 02:17:060903:2. Сведения о видах разрешенного использования имеют статус «Актуальные незасвидетельствованные». Право (ограничение права, обременение объекта недвижимости) зарегистрировано на данный объект недвижимости с видами разрешенного использования «Для сельскохозяйственного производства». Сведения необходимые для заполнения раздела 3.1 отсутствуют.		
Получатель выписки:	Рачкова Елена Сергеевна		

Государственный регистратор		ФГИС ЕГРН
полное наименование должности	подпись	инициалы, фамилия

М.П.

Раздел 2

Выписка из Единого государственного реестра недвижимости об объекте недвижимости

Сведения о зарегистрированных правах


Земельный участок			
(вид объекта недвижимости)			
Лист № <u> </u> Раздела <u>2</u>	Всего листов раздела <u>2</u> : <u> </u>	Всего разделов: <u> </u>	Всего листов выписки: <u> </u>
30.09.2021 № 99/2021/420846223			
Кадастровый номер:		02:17:060903:23	
1.	Правообладатель (правообладатели):	1.1. данные о правообладателе отсутствуют	
2.	Вид, номер и дата государственной регистрации права:	2.1. не зарегистрировано	
3.	3.1.1.	Ограничение прав и обременение объекта недвижимости:	
		вид:	Аренда, весь объект
		дата государственной регистрации:	21.11.2012
		номер государственной регистрации:	02-04-30/007/2012-258
		срок, на который установлено ограничение прав и обременение объекта недвижимости:	с 31.07.2012 по 31.07.2017
	лицо, в пользу которого установлено ограничение прав и обременение объекта недвижимости:	Нафикова Факия Мухутдиновна	
	основание государственной регистрации:	Договор аренды находящегося в государственной собственности земельного участка от 01.08.2012 №150-2012, дата регистрации 21.11.2012, №02-04-30/007/2012-258	
4.	Договоры участия в долевом строительстве:	не зарегистрировано	
5.	Заявленные в судебном порядке права требования:	данные отсутствуют	
6.	Сведения о возражении в отношении зарегистрированного права:	данные отсутствуют	
7.	Сведения о наличии решения об изъятии объекта недвижимости для государственных и муниципальных нужд:	данные отсутствуют	
8.	Сведения о невозможности государственной регистрации без личного участия правообладателя или его законного представителя:		
9.	Правопритязания и сведения о наличии поступивших, но не рассмотренных заявлений о проведении государственной регистрации права (перехода, прекращения права), ограничения права или обременения объекта недвижимости, сделки в отношении объекта недвижимости:	данные отсутствуют	
10.	Сведения об осуществлении государственной регистрации сделки, права, ограничения права без необходимого в силу закона согласия третьего лица, органа:	данные отсутствуют	
11.	Сведения о невозможности государственной регистрации перехода, прекращения, ограничения права на земельный участок из земель сельскохозяйственного назначения:		

Государственный регистратор		ФГИС ЕГРН
полное наименование должности	подпись	инициалы, фамилия

Раздел 3

Выписка из Единого государственного реестра недвижимости об объекте недвижимости
Описание местоположения земельного участка

Земельный участок			
<small>(вид объекта недвижимости)</small>			
Лист № __ Раздела <u>3</u>	Всего листов раздела <u>3</u> : __	Всего разделов: __	Всего листов выписки: __
30.09.2021 № 99/2021/420846223			
Кадастровый номер:		02:17:060903:23	

План (чертеж, схема) земельного участка			
			
Масштаб 1: данные отсутствуют	Условные обозначения:		

Государственный регистратор		ФГИС ЕГРН
полное наименование должности	подпись	инициалы, фамилия

М.П.

Земельный участок			
(вид объекта недвижимости)			
Лист № <u> </u> Раздела <u>3.2</u>	Всего листов раздела <u>3.2</u> : <u> </u>	Всего разделов: <u> </u>	Всего листов выписки: <u> </u>
30.09.2021 № 99/2021/420846223			
Кадастровый номер:		02:17:060903:23	

Сведения о характерных точках границы земельного участка				
Система координат: МСК-02, зона 1				
Зона №				
Номер точки	Координаты		Описание закрепления на местности	Средняя квадратическая погрешность определения координат характерных точек границ земельного участка, м
	X	Y		
1	2	3	4	5
1	759663.75	1311147.92	данные отсутствуют	2.5
2	759784.91	1311272.91	626002000000	2.5
3	759770.28	1311276.24	данные отсутствуют	2.5
4	759678.27	1311322.26	данные отсутствуют	2.5
5	759583.85	1311369.46	данные отсутствуют	2.5
6	759551.69	1311380.17	626002000000	2.5
7	759462.8	1311282.29	данные отсутствуют	2.5
8	759517.27	1311249.62	данные отсутствуют	2.5
9	759572.96	1311258.08	данные отсутствуют	2.5
10	759583.85	1311268.98	данные отсутствуют	2.5
11	759615.33	1311260.51	данные отсутствуют	2.5
12	759648.02	1311212.1	данные отсутствуют	2.5

Государственный регистратор		ФГИС ЕГРН
полное наименование должности	подпись	инициалы, фамилия

М.П.

Раздел 4

Выписка из Единого государственного реестра недвижимости об объекте недвижимости
Сведения о частях земельного участка

Земельный участок			
(вид объекта недвижимости)			
Лист № <u> </u> Раздела <u>4</u>	Всего листов раздела <u>4</u> : <u> </u>	Всего разделов: <u> </u>	Всего листов выписки: <u> </u>
30.09.2021 № 99/2021/420846223			
Кадастровый номер:		02:17:060903:23	

План (чертеж, схема) части земельного участка	Учетный номер части: 02:17:060903:23/1
	
Масштаб 1: данные отсутствуют	Условные обозначения:

Государственный регистратор		ФГИС ЕГРН
полное наименование должности	подпись	инициалы, фамилия

М.П.

Земельный участок		
(вид объекта недвижимости)		
Лист № __ Раздела 4.1	Всего листов раздела 4.1 : __	Всего разделов: __
Всего листов выписки: __		
30.09.2021 № 99/2021/420846223		
Кадастровый номер:		02:17:060903:23
Учетный номер части	Площадь (м ²)	Содержание ограничения в использовании или ограничения права на объект недвижимости или обременения объекта недвижимости
1	2	3
1	13	Ограничения прав на земельный участок, предусмотренные статьями 56, 56.1 Земельного кодекса Российской Федерации, 02.17.2.100, Постановление Правительства Российской Федерации "О порядке установления охранных зон объектов электросетевого хозяйства и особых условий использования земельных участков, расположенных в границах таких зон" № 160 от 24.02.2009
Государственный регистратор		ФГИС ЕГРН
полное наименование должности		подпись
		инициалы, фамилия

М.П.

Земельный участок				
(вид объекта недвижимости)				
Лист № __ Раздела 4.2		Всего листов раздела 4.2 : __		Всего разделов: __
Всего листов выписки: __				
30.09.2021 № 99/2021/420846223				
Кадастровый номер:				02:17:060903:23
Сведения о характерных точках границы части (частей) земельного участка				
Учетный номер части: 1				
Система координат: МСК-02, зона 1				
Зона №				
Номер точки	Координаты, м		Описание закрепления на местности	Средняя квадратическая погрешность определения координат характерных точек границы части земельного участка, м
	X	Y		
1	2	3	4	5
1	759663.75	1311147.92	данные отсутствуют	2.5
13	759662.43	1311153.29	данные отсутствуют	данные отсутствуют
14	759667.47	1311151.77	данные отсутствуют	данные отсутствуют
Государственный регистратор				ФГИС ЕГРН
полное наименование должности				подпись
				инициалы, фамилия

М.П.

Выписка из Единого государственного реестра недвижимости об объекте недвижимости

Сведения о характеристиках объекта недвижимости

На основании запроса от 24.10.2021 г., поступившего на рассмотрение 24.10.2021 г., сообщаем, что согласно записям Единого государственного реестра недвижимости:

Земельный участок			
(вид объекта недвижимости)			
Лист № ____ Раздела 1	Всего листов раздела 1 : ____	Всего разделов: ____	Всего листов выписки: ____
24.10.2021 № 99/2021/426435969			
Кадастровый номер:		02:17:060903:35	

Номер кадастрового квартала:	02:17:060903
Дата присвоения кадастрового номера:	09.06.2016
Ранее присвоенный государственный учетный номер:	данные отсутствуют
Адрес:	установлено относительно ориентира, расположенного в границах участка. Почтовый адрес ориентира: Республика Башкортостан, р-н. Бураевский, с/с. Бураевский
Площадь:	5 +/- 4 кв. м
Кадастровая стоимость, руб.:	18.45
Кадастровые номера расположенных в пределах земельного участка объектов недвижимости:	данные отсутствуют
Кадастровые номера объектов недвижимости, из которых образован объект недвижимости:	данные отсутствуют
Кадастровые номера образованных объектов недвижимости:	данные отсутствуют
Сведения о включении объекта недвижимости в состав предприятия как имущественного комплекса:	

Государственный регистратор		ФГИС ЕГРН
полное наименование должности	подпись	инициалы, фамилия

М.П.

Раздел 1

Выписка из Единого государственного реестра недвижимости об объекте недвижимости

Сведения о характеристиках объекта недвижимости

Земельный участок			
(вид объекта недвижимости)			
Лист № ____ Раздела 1	Всего листов раздела 1 : ____	Всего разделов: ____	Всего листов выписки: ____
24.10.2021 № 99/2021/426435969			
Кадастровый номер:		02:17:060903:35	

Категория земель:	Земли промышленности, энергетики, транспорта, связи, радиовещания, телевидения, информатики, земли для обеспечения космической деятельности, земли обороны, безопасности и земли иного специального назначения
Виды разрешенного использования:	для размещения ВЛ-110 кВ "Бирск-Тюльди", ВЛ-35 кВ "Тепляки-Андреевка", ВЛ-35 кВ "Ангасяк-Вострецово" с отпайкой на ПС "Челкаково", ВЛ-35 кВ "Кулаево-Челкаково", ВЛ-35 кВ "Бураево-Кулаево", ВЛ-35 кВ "Бураево-Кашкалево", ПС 35/10 кВ "Вострецово", ПС 35/10 кВ "Кулаево", ПС 35/10 кВ "Кашкалево"
Сведения о кадастровом инженеру:	Лыскова Елена Сергеевна №02-11-328, ООО "Меридиан"
Сведения о лесах, водных объектах и об иных природных объектах, расположенных в пределах земельного участка:	данные отсутствуют
Сведения о том, что земельный участок полностью или частично расположен в границах зоны с особыми условиями использования территории или территории объекта культурного наследия	данные отсутствуют
Сведения о том, что земельный участок расположен в границах особой экономической зоны, территории опережающего социально-экономического развития, зоны территориального развития в Российской Федерации, игровой зоны:	данные отсутствуют
Сведения о том, что земельный участок расположен в границах особо охраняемой природной территории, охотничьих угодий, лесничеств, лесопарков:	данные отсутствуют
Сведения о результатах проведения государственного земельного надзора:	данные отсутствуют
Сведения о расположении земельного участка в границах территории, в отношении которой утвержден проект межевания территории:	данные отсутствуют

Государственный регистратор		ФГИС ЕГРН
полное наименование должности	подпись	инициалы, фамилия

М.П.

Выписка из Единого государственного реестра недвижимости об объекте недвижимости
Сведения о характеристиках объекта недвижимости

Земельный участок			
<small>(вид объекта недвижимости)</small>			
Лист № ____ Раздела 1	Всего листов раздела 1 : ____	Всего разделов: ____	Всего листов выписки: ____
24.10.2021 № 99/2021/426435969			
Кадастровый номер:		02:17:060903:35	
Условный номер земельного участка:	данные отсутствуют		
Сведения о принятии акта и (или) заключении договора, предусматривающих предоставление в соответствии с земельным законодательством исполнительным органом государственной власти или органом местного самоуправления находящегося в государственной или муниципальной собственности земельного участка для строительства наемного дома социального использования или наемного дома коммерческого использования:	данные отсутствуют		
Сведения о том, что земельный участок или земельные участки образованы на основании решения об изъятии земельного участка и (или) расположенного на нем объекта недвижимости для государственных или муниципальных нужд:	данные отсутствуют		
Сведения о том, что земельный участок образован из земель или земельного участка, государственная собственность на которые не разграничена:	данные отсутствуют		
Сведения о наличии земельного спора о местоположении границ земельных участков:	данные отсутствуют		
Статус записи об объекте недвижимости:	Сведения об объекте недвижимости имеют статус "актуальные, ранее учтенные"		
Особые отметки:	Сведения необходимые для заполнения раздела 2 отсутствуют. Сведения необходимые для заполнения раздела 4 отсутствуют.		
Получатель выписки:	Рачкова Елена Сергеевна		

Государственный регистратор		ФГИС ЕГРН
полное наименование должности	подпись	инициалы, фамилия

М.П.


Раздел 2

Выписка из Единого государственного реестра недвижимости об объекте недвижимости
Сведения о зарегистрированных правах

Государственный регистратор		ФГИС ЕГРН
полное наименование должности	подпись	инициалы, фамилия

М.П.

Земельный участок			
(вид объекта недвижимости)			
Лист № ____ Раздела 3	Всего листов раздела 3 : ____	Всего разделов: ____	Всего листов выписки: ____
24.10.2021 № 99/2021/426435969			
Кадастровый номер:		02:17:060903:35	

План (чертеж, схема) земельного участка			
			
Масштаб 1: данные отсутствуют	Условные обозначения:		

Государственный регистратор		ФГИС ЕГРН
полное наименование должности	подпись	инициалы, фамилия

М.П.

Раздел 3.1

Выписка из Единого государственного реестра недвижимости об объекте недвижимости
Описание местоположения земельного участка

Земельный участок			
(вид объекта недвижимости)			
Лист № ____ Раздела 3.1	Всего листов раздела 3.1 : ____	Всего разделов: ____	Всего листов выписки: ____
24.10.2021 № 99/2021/426435969			
Кадастровый номер:		02:17:060903:35	

Описание местоположения границ земельного участка							
Номер п/п	Номер точки		Дирекционный угол	Горизонтальное проложение, м	Описание закрепления на местности	Кадастровые номера смежных участков	Сведения об адресах правообладателей смежных земельных участков
	начальная	конечная					
1	2	3	4	5	6	7	8
1	1	2	данные отсутствуют	данные отсутствуют	данные отсутствуют	данные отсутствуют	данные отсутствуют
2	2	3	данные отсутствуют	данные отсутствуют	данные отсутствуют	данные отсутствуют	данные отсутствуют
3	3	4	данные отсутствуют	данные отсутствуют	данные отсутствуют	данные отсутствуют	данные отсутствуют
4	4	1	данные отсутствуют	данные отсутствуют	данные отсутствуют	данные отсутствуют	данные отсутствуют

Государственный регистратор		ФГИС ЕГРН
полное наименование должности	подпись	инициалы, фамилия

М.П.

Земельный участок			
(вид объекта недвижимости)			
Лист №	Раздела 3.2	Всего листов раздела 3.2 : _____	Всего разделов: _____
Всего листов выписки: _____			
24.10.2021 № 99/2021/426435969			
Кадастровый номер:		02:17:060903:35	

Сведения о характерных точках границы земельного участка				
Система координат				
Зона №				
Номер точки	Координаты		Описание закрепления на местности	Средняя квадратическая погрешность определения координат характерных точек границ земельного участка, м
	X	Y		
1	2	3	4	5
1	758238.31	1310676.78	Закрепление отсутствует	0.5
2	758238.79	1310678.98	Закрепление отсутствует	0.5
3	758236.6	1310679.46	Закрепление отсутствует	0.5
4	758236.11	1310677.26	Закрепление отсутствует	0.5

Государственный регистратор		ФГИС ЕГРН
полное наименование должности	подпись	инициалы, фамилия

М.П.

Выписка из Единого государственного реестра недвижимости об объекте недвижимости

Сведения о характеристиках объекта недвижимости

На основании запроса от 11.10.2021 г., поступившего на рассмотрение 13.10.2021 г., сообщаем, что согласно записям Единого государственного реестра недвижимости:

Земельный участок			
(вид объекта недвижимости)			
Лист № ____ Раздела 1	Всего листов раздела 1 : ____	Всего разделов: ____	Всего листов выписки: ____
13.10.2021 № 99/2021/423321523			
Кадастровый номер:		02:17:060903:36	

Номер кадастрового квартала:	02:17:060903
Дата присвоения кадастрового номера:	09.06.2016
Ранее присвоенный государственный учетный номер:	данные отсутствуют
Адрес:	установлено относительно ориентира, расположенного в границах участка. Почтовый адрес ориентира: Республика Башкортостан, р-н. Бураевский, с/с. Бураевский
Площадь:	5 +/- 4 кв. м
Кадастровая стоимость, руб.:	18.45
Кадастровые номера расположенных в пределах земельного участка объектов недвижимости:	данные отсутствуют
Кадастровые номера объектов недвижимости, из которых образован объект недвижимости:	данные отсутствуют
Кадастровые номера образованных объектов недвижимости:	данные отсутствуют
Сведения о включении объекта недвижимости в состав предприятия как имущественного комплекса:	

Государственный регистратор		ФГИС ЕГРН
полное наименование должности	подпись	инициалы, фамилия

М.П.

Выписка из Единого государственного реестра недвижимости об объекте недвижимости

Сведения о характеристиках объекта недвижимости

Земельный участок			
(вид объекта недвижимости)			
Лист № ____ Раздела 1	Всего листов раздела 1 : ____	Всего разделов: ____	Всего листов выписки: ____
13.10.2021 № 99/2021/423321523			
Кадастровый номер:		02:17:060903:36	

Категория земель:	Земли промышленности, энергетики, транспорта, связи, радиовещания, телевидения, информатики, земли для обеспечения космической деятельности, земли обороны, безопасности и земли иного специального назначения
Виды разрешенного использования:	Для размещения других сооружений и объектов электросетевого хозяйства
Сведения о кадастровом инженере:	Лыскова Елена Сергеевна №02-11-328, ООО "Меридиан"
Сведения о лесах, водных объектах и об иных природных объектах, расположенных в пределах земельного участка:	данные отсутствуют
Сведения о том, что земельный участок полностью или частично расположен в границах зоны с особыми условиями использования территории или территории объекта культурного наследия	данные отсутствуют
Сведения о том, что земельный участок расположен в границах особой экономической зоны, территории опережающего социально-экономического развития, зоны территориального развития в Российской Федерации, игорной зоны:	данные отсутствуют
Сведения о том, что земельный участок расположен в границах особо охраняемой природной территории, охотничьих угодий, лесничеств, лесопарков:	данные отсутствуют
Сведения о результатах проведения государственного земельного надзора:	данные отсутствуют
Сведения о расположении земельного участка в границах территории, в отношении которой утвержден проект межевания территории:	данные отсутствуют

Государственный регистратор		ФГИС ЕГРН
полное наименование должности	подпись	инициалы, фамилия

М.П.

Выписка из Единого государственного реестра недвижимости об объекте недвижимости
Сведения о характеристиках объекта недвижимости

Земельный участок			
<small>(вид объекта недвижимости)</small>			
Лист № ____ Раздела 1	Всего листов раздела 1 : ____	Всего разделов: ____	Всего листов выписки: ____
13.10.2021 № 99/2021/423321523			
Кадастровый номер:		02:17:060903:36	
Условный номер земельного участка:	данные отсутствуют		
Сведения о принятии акта и (или) заключении договора, предусматривающих предоставление в соответствии с земельным законодательством исполнительным органом государственной власти или органом местного самоуправления находящегося в государственной или муниципальной собственности земельного участка для строительства наемного дома социального использования или наемного дома коммерческого использования:	данные отсутствуют		
Сведения о том, что земельный участок или земельные участки образованы на основании решения об изъятии земельного участка и (или) расположенного на нем объекта недвижимости для государственных или муниципальных нужд:	данные отсутствуют		
Сведения о том, что земельный участок образован из земель или земельного участка, государственная собственность на которые не разграничена:	данные отсутствуют		
Сведения о наличии земельного спора о местоположении границ земельных участков:	данные отсутствуют		
Статус записи об объекте недвижимости:	Сведения об объекте недвижимости имеют статус "актуальные, ранее учтенные"		
Особые отметки:	Сведения необходимые для заполнения раздела 2 отсутствуют. Сведения необходимые для заполнения раздела 4 отсутствуют.		
Получатель выписки:	Рачкова Елена Сергеевна		

Государственный регистратор		ФГИС ЕГРН
полное наименование должности	подпись	инициалы, фамилия

М.П.


Раздел 2

Выписка из Единого государственного реестра недвижимости об объекте недвижимости
Сведения о зарегистрированных правах

Государственный регистратор		ФГИС ЕГРН
полное наименование должности	подпись	инициалы, фамилия

М.П.

Земельный участок			
(вид объекта недвижимости)			
Лист № ____ Раздела 3	Всего листов раздела 3 : ____	Всего разделов: ____	Всего листов выписки: ____
13.10.2021 № 99/2021/423321523			
Кадастровый номер:		02:17:060903:36	

План (чертеж, схема) земельного участка			
			
Масштаб 1: данные отсутствуют	Условные обозначения:		

Государственный регистратор		ФГИС ЕГРН
полное наименование должности	подпись	инициалы, фамилия

М.П.

Раздел 3.1

Выписка из Единого государственного реестра недвижимости об объекте недвижимости
Описание местоположения земельного участка

Земельный участок			
(вид объекта недвижимости)			
Лист № ____ Раздела 3.1	Всего листов раздела 3.1 : ____	Всего разделов: ____	Всего листов выписки: ____
13.10.2021 № 99/2021/423321523			
Кадастровый номер:		02:17:060903:36	

Описание местоположения границ земельного участка							
Номер п/п	Номер точки		Дирекционный угол	Горизонтальное проложение, м	Описание закрепления на местности	Кадастровые номера смежных участков	Сведения об адресах правообладателей смежных земельных участков
	начальная	конечная					
1	2	3	4	5	6	7	8
1	1	2	данные отсутствуют	данные отсутствуют	данные отсутствуют	данные отсутствуют	данные отсутствуют
2	2	3	данные отсутствуют	данные отсутствуют	данные отсутствуют	данные отсутствуют	данные отсутствуют
3	3	4	данные отсутствуют	данные отсутствуют	данные отсутствуют	данные отсутствуют	данные отсутствуют
4	4	1	данные отсутствуют	данные отсутствуют	данные отсутствуют	данные отсутствуют	данные отсутствуют

Государственный регистратор		ФГИС ЕГРН
полное наименование должности	подпись	инициалы, фамилия

М.П.

Земельный участок			
(вид объекта недвижимости)			
Лист № ____	Раздела 3.2	Всего листов раздела 3.2 : ____	Всего разделов: ____
Всего листов выписки: ____			
13.10.2021 № 99/2021/423321523			
Кадастровый номер:		02:17:060903:36	

Сведения о характерных точках границы земельного участка				
Система координат				
Зона №				
Номер точки	Координаты		Описание закрепления на местности	Средняя квадратическая погрешность определения координат характерных точек границ земельного участка, м
	X	Y		
1	2	3	4	5
1	758417.1	1310638.39	Закрепление отсутствует	0.5
2	758417.58	1310640.59	Закрепление отсутствует	0.5
3	758415.39	1310641.07	Закрепление отсутствует	0.5
4	758414.9	1310638.87	Закрепление отсутствует	0.5

Государственный регистратор		ФГИС ЕГРН
полное наименование должности	подпись	инициалы, фамилия

М.П.

Выписка из Единого государственного реестра недвижимости об объекте недвижимости

Сведения о характеристиках объекта недвижимости

На основании запроса от 14.09.2021 г., поступившего на рассмотрение 14.09.2021 г., сообщаем, что согласно записям Единого государственного реестра недвижимости:

Земельный участок			
(вид объекта недвижимости)			
Лист № ____ Раздела 1	Всего листов раздела 1 : ____	Всего разделов: ____	Всего листов выписки: ____
14.09.2021 № 99/2021/417280583			
Кадастровый номер:		02:17:061002:1	

Номер кадастрового квартала:	02:22:150502
Дата присвоения кадастрового номера:	17.11.2006
Ранее присвоенный государственный учетный номер:	данные отсутствуют
Адрес:	установлено относительно ориентира, расположенного в границах участка. Ориентир Границы участка совпадают с границами кадастрового квартала. Почтовый адрес ориентира: Республика Башкортостан, Бураевский р-н, с/с Вострецовский
Площадь:	10286270 кв. м
Кадастровая стоимость, руб.:	17486659
Кадастровые номера расположенных в пределах земельного участка объектов недвижимости:	данные отсутствуют
Кадастровые номера объектов недвижимости, из которых образован объект недвижимости:	данные отсутствуют
Кадастровые номера образованных объектов недвижимости:	02:22:150502:46
Сведения о включении объекта недвижимости в состав предприятия как имущественного комплекса:	

Государственный регистратор		ФГИС ЕГРН
полное наименование должности	подпись	инициалы, фамилия

М.П.

Раздел 1

Выписка из Единого государственного реестра недвижимости об объекте недвижимости

Сведения о характеристиках объекта недвижимости

Земельный участок			
(вид объекта недвижимости)			
Лист № ____ Раздела 1	Всего листов раздела 1 : ____	Всего разделов: ____	Всего листов выписки: ____
14.09.2021 № 99/2021/417280583			
Кадастровый номер:		02:17:061002:1	

Категория земель:	Земли сельскохозяйственного назначения
Виды разрешенного использования:	Для сельскохозяйственного производства
Сведения о кадастровом инженере:	данные отсутствуют
Сведения о лесах, водных объектах и об иных природных объектах, расположенных в пределах земельного участка:	данные отсутствуют
Сведения о том, что земельный участок полностью или частично расположен в границах зоны с особыми условиями использования территории или территории объекта культурного наследия	данные отсутствуют
Сведения о том, что земельный участок расположен в границах особой экономической зоны, территории опережающего социально-экономического развития, зоны территориального развития в Российской Федерации, игровой зоны:	данные отсутствуют
Сведения о том, что земельный участок расположен в границах особо охраняемой природной территории, охотничьих угодий, лесничеств, лесопарков:	данные отсутствуют
Сведения о результатах проведения государственного земельного надзора:	данные отсутствуют
Сведения о расположении земельного участка в границах территории, в отношении которой утвержден проект межевания территории:	данные отсутствуют

Государственный регистратор		ФГИС ЕГРН
полное наименование должности	подпись	инициалы, фамилия

М.П.

Выписка из Единого государственного реестра недвижимости об объекте недвижимости
Сведения о характеристиках объекта недвижимости


Земельный участок			
<small>(вид объекта недвижимости)</small>			
Лист № <u> </u> Раздела <u>1</u>	Всего листов раздела <u>1</u> : <u> </u>	Всего разделов: <u> </u>	Всего листов выписки: <u> </u>
14.09.2021 № 99/2021/417280583			
Кадастровый номер:		02:17:061002:1	
Условный номер земельного участка:	данные отсутствуют		
Сведения о принятии акта и (или) заключении договора, предусматривающих предоставление в соответствии с земельным законодательством исполнительным органом государственной власти или органом местного самоуправления находящегося в государственной или муниципальной собственности земельного участка для строительства наемного дома социального использования или наемного дома коммерческого использования:	данные отсутствуют		
Сведения о том, что земельный участок или земельные участки образованы на основании решения об изъятии земельного участка и (или) расположенного на нем объекта недвижимости для государственных или муниципальных нужд:	данные отсутствуют		
Сведения о том, что земельный участок образован из земель или земельного участка, государственная собственность на которые не разграничена:	данные отсутствуют		
Сведения о наличии земельного спора о местоположении границ земельных участков:	данные отсутствуют		
Статус записи об объекте недвижимости:	Сведения об объекте недвижимости имеют статус "актуальные, ранее учтенные"		
Особые отметки:	Граница земельного участка не установлена в соответствии с требованиями земельного законодательства. Сведения необходимые для заполнения раздела 2 отсутствуют. Сведения необходимые для заполнения раздела 3.1 отсутствуют.		
Получатель выписки:	Рачкова Елена Сергеевна		

Государственный регистратор		ФГИС ЕГРН
полное наименование должности	подпись	инициалы, фамилия

М.П.

Выписка из Единого государственного реестра недвижимости об объекте недвижимости
Описание местоположения земельного участка

Земельный участок			
<small>(вид объекта недвижимости)</small>			
Лист № <u> </u> Раздела <u>3</u>	Всего листов раздела <u>3</u> : <u> </u>	Всего разделов: <u> </u>	Всего листов выписки: <u> </u>
14.09.2021 № 99/2021/417280583			
Кадастровый номер:		02:17:061002:1	

План (чертеж, схема) земельного участка		
		
Масштаб 1: данные отсутствуют	Условные обозначения:	

Государственный регистратор		ФГИС ЕГРН
полное наименование должности	подпись	инициалы, фамилия

М.П.

Земельный участок			
(вид объекта недвижимости)			
Лист № <u> </u> Раздела <u>3.2</u>	Всего листов раздела <u>3.2</u> : <u> </u>	Всего разделов: <u> </u>	Всего листов выписки: <u> </u>
14.09.2021 № 99/2021/417280583			
Кадастровый номер:		02:17:061002:1	

Сведения о характерных точках границы земельного участка				
Система координат: МСК-02, зона 1				
Зона №				
Номер точки	Координаты		Описание закрепления на местности	Средняя квадратическая погрешность определения координат характерных точек границ земельного участка, м
	X	Y		
1	2	3	4	5
1	755961.78	1305697.67	данные отсутствуют	данные отсутствуют
2	755981.76	1305666.04	данные отсутствуют	данные отсутствуют
3	755981.76	1305597.8	данные отсутствуют	данные отсутствуют
4	755961.78	1305569.5	данные отсутствуют	данные отсутствуют
5	755942.96	1305542.84	данные отсутствуют	данные отсутствуют
6	755910.18	1305569.5	данные отсутствуют	данные отсутствуют
7	755903.88	1305610.37	данные отсутствуют	данные отсутствуют
8	755918.51	1305697.67	данные отсутствуют	данные отсутствуют
9	758140.13	1303157.5	данные отсутствуют	данные отсутствуют
10	758562.19	1303167.1	данные отсутствуют	данные отсутствуют
11	758888.33	1303301.39	данные отсутствуют	данные отсутствуют
12	759069.71	1303493.77	данные отсутствуют	данные отсутствуют
13	759105.99	1303542.31	данные отсутствуют	данные отсутствуют
14	759236.53	1303751.64	данные отсутствуют	данные отсутствуют
15	759243.62	1303769.91	данные отсутствуют	данные отсутствуют

Государственный регистратор		ФГИС ЕГРН
полное наименование должности	подпись	инициалы, фамилия

М.П.

Раздел 3.2

Выписка из Единого государственного реестра недвижимости об объекте недвижимости
Описание местоположения земельного участка

Земельный участок			
(вид объекта недвижимости)			
Лист № <u> </u> Раздела <u>3.2</u>	Всего листов раздела <u>3.2</u> : <u> </u>	Всего разделов: <u> </u>	Всего листов выписки: <u> </u>
14.09.2021 № 99/2021/417280583			
Кадастровый номер:		02:17:061002:1	

Сведения о характерных точках границы земельного участка				
Система координат: МСК-02, зона 1				
Зона №				
Номер точки	Координаты		Описание закрепления на местности	Средняя квадратическая погрешность определения координат характерных точек границ земельного участка, м
	X	Y		
1	2	3	4	5
16	759270.05	1303838.06	данные отсутствуют	данные отсутствуют
17	759354.04	1304097.01	данные отсутствуют	данные отсутствуют
18	759471.19	1304715.55	данные отсутствуют	данные отсутствуют
19	759495.73	1305022.26	данные отсутствуют	данные отсутствуют
20	759497.2	1305407.84	данные отсутствуют	данные отсутствуют
21	759489.93	1305549.65	данные отсутствуют	данные отсутствуют
22	759452.44	1305863.61	данные отсутствуют	данные отсутствуют
23	759325.93	1306233.79	данные отсутствуют	данные отсутствуют
24	759140.02	1306553.72	данные отсутствуют	данные отсутствуют
25	759082.35	1306625.97	данные отсутствуют	данные отсутствуют
26	758829.22	1306899.2	данные отсутствуют	данные отсутствуют
27	758690.96	1307015.91	данные отсутствуют	данные отсутствуют
28	758572.56	1307096.29	данные отсутствуют	данные отсутствуют
29	758270.96	1307258.35	данные отсутствуют	данные отсутствуют
30	757971.6	1307418.18	данные отсутствуют	данные отсутствуют

Государственный регистратор		ФГИС ЕГРН
полное наименование должности	подпись	инициалы, фамилия

М.П.

Выписка из Единого государственного реестра недвижимости об объекте недвижимости
Описание местоположения земельного участка

Земельный участок			
(вид объекта недвижимости)			
Лист № <u> </u> Раздела 3.2	Всего листов раздела 3.2 : <u> </u>	Всего разделов: <u> </u>	Всего листов выписки: <u> </u>
14.09.2021 № 99/2021/417280583			
Кадастровый номер:		02:17:061002:1	

Сведения о характерных точках границы земельного участка				
Система координат: МСК-02, зона I				
Зона №				
Номер точки	Координаты		Описание закрепления на местности	Средняя квадратическая погрешность определения координат характерных точек границ земельного участка, м
	X	Y		
1	2	3	4	5
31	757711.04	1307545.86	данные отсутствуют	данные отсутствуют
32	757578.07	1307592.71	данные отсутствуют	данные отсутствуют
33	757546.01	1307462.04	данные отсутствуют	данные отсутствуют
34	757502.85	1307246.22	данные отсутствуют	данные отсутствуют
35	757375.74	1306634.71	данные отсутствуют	данные отсутствуют
36	757296.24	1306218.31	данные отсутствуют	данные отсутствуют
37	757330.57	1306161.1	данные отсутствуют	данные отсутствуют
38	757364.87	1306125.28	данные отсутствуют	данные отсутствуют
39	757482.65	1305960.36	данные отсутствуют	данные отсутствуют
40	757647.58	1305641.76	данные отсутствуют	данные отсутствуют
41	757710.84	1305497.42	данные отсутствуют	данные отсутствуют
42	757710.84	1305406.76	данные отсутствуют	данные отсутствуют
43	757724.75	1305303.7	данные отсутствуют	данные отсутствуют
44	757660.7	1304894.51	данные отсутствуют	данные отсутствуют
45	757553.06	1304526.74	данные отсутствуют	данные отсутствуют

Государственный регистратор		ФГИС ЕГРН
полное наименование должности	подпись	инициалы, фамилия

М.П.

Раздел 3.2

Выписка из Единого государственного реестра недвижимости об объекте недвижимости
Описание местоположения земельного участка

Земельный участок			
(вид объекта недвижимости)			
Лист № <u> </u> Раздела 3.2	Всего листов раздела 3.2 : <u> </u>	Всего разделов: <u> </u>	Всего листов выписки: <u> </u>
14.09.2021 № 99/2021/417280583			
Кадастровый номер:		02:17:061002:1	

Сведения о характерных точках границы земельного участка				
Система координат: МСК-02, зона I				
Зона №				
Номер точки	Координаты		Описание закрепления на местности	Средняя квадратическая погрешность определения координат характерных точек границ земельного участка, м
	X	Y		
1	2	3	4	5
46	757486.04	1304413.64	данные отсутствуют	данные отсутствуют
47	757188.63	1304313.1	данные отсутствуют	данные отсутствуют
48	757057.64	1304225.14	данные отсутствуют	данные отсутствуют
49	756928.91	1304225.14	данные отсутствуют	данные отсутствуют
50	756344.55	1304411.72	данные отсутствуют	данные отсутствуют
51	756344.55	1304522.78	данные отсутствуют	данные отсутствуют
52	756327.7	1304644.81	данные отсутствуют	данные отсутствуют
53	756666.79	1304836.38	данные отсутствуют	данные отсутствуют
54	757216.47	1305079.18	данные отсутствуют	данные отсутствуют
55	757072.55	1305405	данные отсутствуют	данные отсутствуют
56	757350.38	1305527.72	данные отсутствуют	данные отсутствуют
57	757208.91	1305664.08	данные отсутствуют	данные отсутствуют
58	757188.73	1305655.2	данные отсутствуют	данные отсутствуют
59	757183.9	1305629.92	данные отсутствуют	данные отсутствуют
60	756771.49	1305662.08	данные отсутствуют	данные отсутствуют

Государственный регистратор		ФГИС ЕГРН
полное наименование должности	подпись	инициалы, фамилия

М.П.

Земельный участок			
(вид объекта недвижимости)			
Лист № <u> </u> Раздела 3.2	Всего листов раздела 3.2 : <u> </u>	Всего разделов: <u> </u>	Всего листов выписки: <u> </u>
14.09.2021 № 99/2021/417280583			
Кадастровый номер:		02:17:061002:1	

Сведения о характерных точках границы земельного участка				
Система координат: МСК-02, зона 1				
Зона №				
Номер точки	Координаты		Описание закрепления на местности	Средняя квадратическая погрешность определения координат характерных точек границ земельного участка, м
	X	Y		
1	2	3	4	5
61	756771.49	1305662.07	данные отсутствуют	данные отсутствуют
62	756760.63	1305643.62	данные отсутствуют	данные отсутствуют
63	756698.11	1305537.36	данные отсутствуют	данные отсутствуют
64	756656.66	1305422.04	данные отсутствуют	данные отсутствуют
65	756602.07	1305362.39	данные отсутствуют	данные отсутствуют
66	756584.28	1305401	данные отсутствуют	данные отсутствуют
67	756556.51	1305423.75	данные отсутствуют	данные отсутствуют
68	756500.03	1305354.81	данные отсутствуют	данные отсутствуют
69	756475.99	1305229.44	данные отсутствуют	данные отсутствуют
70	756458.17	1305136.5	данные отсутствуют	данные отсутствуют
71	756409.51	1305055.58	данные отсутствуют	данные отсутствуют
72	756334.29	1304930.48	данные отсутствуют	данные отсутствуют
73	756299.76	1304890.02	данные отсутствуют	данные отсутствуют
74	756267.02	1304834.33	данные отсутствуют	данные отсутствуют
75	756254.75	1304789.57	данные отсутствуют	данные отсутствуют

Государственный регистратор		ФГИС ЕГРН
полное наименование должности	подпись	инициалы, фамилия

М.П.

Раздел 3.2

Выписка из Единого государственного реестра недвижимости об объекте недвижимости
Описание местоположения земельного участка

Земельный участок			
(вид объекта недвижимости)			
Лист № <u> </u> Раздела 3.2	Всего листов раздела 3.2 : <u> </u>	Всего разделов: <u> </u>	Всего листов выписки: <u> </u>
14.09.2021 № 99/2021/417280583			
Кадастровый номер:		02:17:061002:1	

Сведения о характерных точках границы земельного участка				
Система координат: МСК-02, зона 1				
Зона №				
Номер точки	Координаты		Описание закрепления на местности	Средняя квадратическая погрешность определения координат характерных точек границ земельного участка, м
	X	Y		
1	2	3	4	5
76	756247.02	1304761.39	данные отсутствуют	данные отсутствуют
77	756230.2	1304729.12	данные отсутствуют	данные отсутствуют
78	756203.84	1304729.12	данные отсутствуют	данные отсутствуют
79	756208.84	1304767.3	данные отсутствуют	данные отсутствуют
80	756222.48	1304810.48	данные отсутствуют	данные отсутствуют
81	756247.02	1304820.93	данные отсутствуют	данные отсутствуют
82	756264.75	1304850.02	данные отсутствуют	данные отсутствуют
83	756264.75	1304872.3	данные отсутствуют	данные отсутствуют
84	756247.02	1304925.02	данные отсутствуют	данные отсутствуют
85	756353.83	1305143.19	данные отсутствуют	данные отсутствуют
86	756408.38	1305247.73	данные отсутствуют	данные отсутствуют
87	756381.11	1305340.91	данные отсутствуют	данные отсутствуют
88	756462.54	1305624.93	данные отсутствуют	данные отсутствуют
89	756428.74	1305685.94	данные отсутствуют	данные отсутствуют
90	756361.19	1305688.04	данные отсутствуют	данные отсутствуют

Государственный регистратор		ФГИС ЕГРН
полное наименование должности	подпись	инициалы, фамилия

М.П.

Выписка из Единого государственного реестра недвижимости об объекте недвижимости
Описание местоположения земельного участка

Земельный участок			
<small>(вид объекта недвижимости)</small>			
Лист № <u> </u> Раздела <u>3.2</u>	Всего листов раздела <u>3.2</u> : <u> </u>	Всего разделов: <u> </u>	Всего листов выписки: <u> </u>
14.09.2021 № 99/2021/417280583			
Кадастровый номер:		02:17:061002:1	

Сведения о характерных точках границы земельного участка				
Система координат: МСК-02, зона I				
Зона №				
Номер точки	Координаты		Описание закрепления на местности	Средняя квадратическая погрешность определения координат характерных точек границ земельного участка, м
	X	Y		
1	2	3	4	5
91	756323.91	1305536.36	данные отсутствуют	данные отсутствуют
92	756247.02	1305536.36	данные отсутствуют	данные отсутствуют
93	756160.81	1305211.48	данные отсутствуют	данные отсутствуют
94	756086.46	1305046.98	данные отсутствуют	данные отсутствуют
95	755924.32	1304761.39	данные отсутствуют	данные отсутствуют
96	755717.5	1304429.59	данные отсутствуют	данные отсутствуют
97	755512.96	1304429.59	данные отсутствуют	данные отсутствуют
98	755633.56	1304637.18	данные отсутствуют	данные отсутствуют
99	755878.86	1304952.29	данные отсутствуют	данные отсутствуют
100	756197.02	1305595.44	данные отсутствуют	данные отсутствуют
101	756214.99	1305700.83	данные отсутствуют	данные отсутствуют
102	756128.76	1305706.65	данные отсутствуют	данные отсутствуют
103	756041.09	1305713.04	данные отсутствуют	данные отсутствуют
104	756016.48	1305625.74	данные отсутствуют	данные отсутствуют
105	755993.57	1305544.46	данные отсутствуют	данные отсутствуют

Государственный регистратор		ФГИС ЕГРН
полное наименование должности	подпись	инициалы, фамилия

М.П.

Раздел 3.2

Выписка из Единого государственного реестра недвижимости об объекте недвижимости
Описание местоположения земельного участка

Земельный участок			
<small>(вид объекта недвижимости)</small>			
Лист № <u> </u> Раздела <u>3.2</u>	Всего листов раздела <u>3.2</u> : <u> </u>	Всего разделов: <u> </u>	Всего листов выписки: <u> </u>
14.09.2021 № 99/2021/417280583			
Кадастровый номер:		02:17:061002:1	

Сведения о характерных точках границы земельного участка				
Система координат: МСК-02, зона I				
Зона №				
Номер точки	Координаты		Описание закрепления на местности	Средняя квадратическая погрешность определения координат характерных точек границ земельного участка, м
	X	Y		
1	2	3	4	5
106	755981.85	1305497.99	данные отсутствуют	данные отсутствуют
107	755945.49	1305353.86	данные отсутствуют	данные отсутствуют
108	755911.17	1305353.86	данные отсутствуют	данные отсутствуют
109	755845.13	1305324.18	данные отсутствуют	данные отсутствуют
110	755772.41	1305164.19	данные отсутствуют	данные отсутствуют
111	755718.09	1305227.37	данные отсутствуют	данные отсутствуют
112	755863.55	1305681.5	данные отсутствуют	данные отсутствуют
113	755852.48	1305723.59	данные отсутствуют	данные отсутствуют
114	755798.22	1305729.54	данные отсутствуют	данные отсутствуют
115	755762.67	1305615.85	данные отсутствуют	данные отсутствуют
116	755689.19	1305380.82	данные отсутствуют	данные отсутствуют
117	755633.56	1305202.89	данные отсутствуют	данные отсутствуют
118	755612.06	1305288.86	данные отсутствуют	данные отсутствуют
119	755708.32	1305737.32	данные отсутствуют	данные отсутствуют
120	755619.16	1305743.82	данные отсутствуют	данные отсутствуют

Государственный регистратор		ФГИС ЕГРН
полное наименование должности	подпись	инициалы, фамилия

М.П.

Земельный участок			
(вид объекта недвижимости)			
Лист № <u> </u> Раздела 3.2	Всего листов раздела 3.2 : <u> </u>	Всего разделов: <u> </u>	Всего листов выписки: <u> </u>
14.09.2021 № 99/2021/417280583			
Кадастровый номер:		02:17:061002:1	

Сведения о характерных точках границы земельного участка				
Система координат: МСК-02, зона 1				
Зона №				
Номер точки	Координаты		Описание закрепления на местности	Средняя квадратическая погрешность определения координат характерных точек границ земельного участка, м
	X	Y		
1	2	3	4	5
121	755557.96	1305747.87	данные отсутствуют	данные отсутствуют
122	755540.3	1305532.88	данные отсутствуют	данные отсутствуют
123	755503.86	1305450.62	данные отсутствуют	данные отсутствуют
124	755487.2	1305374.62	данные отсутствуют	данные отсутствуют
125	755459.09	1305346.51	данные отсутствуют	данные отсутствуют
126	755430.98	1305288.2	данные отсутствуют	данные отсутствуют
127	755399.59	1305257.39	данные отсутствуют	данные отсутствуют
128	755367.47	1305185.13	данные отсутствуют	данные отсутствуют
129	755331.74	1305220.1	данные отсутствуют	данные отсутствуют
130	755430.31	1305547.3	данные отсутствуют	данные отсутствуют
131	755464.13	1305754.07	данные отсутствуют	данные отсутствуют
132	755020.85	1305783.39	данные отсутствуют	данные отсутствуют
133	755020.86	1305512.41	данные отсутствуют	данные отсутствуют
134	755001.65	1305115.53	данные отсутствуют	данные отсутствуют
135	754978.88	1304621.53	данные отсутствуют	данные отсутствуют

Государственный регистратор		ФГИС ЕГРН
полное наименование должности	подпись	инициалы, фамилия

М.П.

Раздел 3.2

Выписка из Единого государственного реестра недвижимости об объекте недвижимости
Описание местоположения земельного участка

Земельный участок			
(вид объекта недвижимости)			
Лист № <u> </u> Раздела 3.2	Всего листов раздела 3.2 : <u> </u>	Всего разделов: <u> </u>	Всего листов выписки: <u> </u>
14.09.2021 № 99/2021/417280583			
Кадастровый номер:		02:17:061002:1	

Сведения о характерных точках границы земельного участка				
Система координат: МСК-02, зона 1				
Зона №				
Номер точки	Координаты		Описание закрепления на местности	Средняя квадратическая погрешность определения координат характерных точек границ земельного участка, м
	X	Y		
1	2	3	4	5
136	754947.96	1304097.16	данные отсутствуют	данные отсутствуют
137	754947.94	1304096.82	данные отсутствуют	данные отсутствуют
138	754947.93	1304096.66	данные отсутствуют	данные отсутствуют
139	754947.92	1304096.49	данные отсутствуют	данные отсутствуют
140	754947.91	1304096.32	данные отсутствуют	данные отсутствуют
141	754947.74	1304093.01	данные отсутствуют	данные отсутствуют
142	754947.62	1303840.75	данные отсутствуют	данные отсутствуют
143	755137.74	1303944.07	данные отсутствуют	данные отсутствуют
144	755684.51	1304068.77	данные отсутствуют	данные отсутствуют
145	755772.69	1304070.22	данные отсутствуют	данные отсутствуют
146	755912.07	1304096.07	данные отсутствуют	данные отсутствуют
147	755912.09	1304096.07	данные отсутствуют	данные отсутствуют
148	755912.1	1304096.07	данные отсутствуют	данные отсутствуют
149	756119.19	1304082.55	данные отсутствуют	данные отсутствуют
150	756119.2	1304082.55	данные отсутствуют	данные отсутствуют

Государственный регистратор		ФГИС ЕГРН
полное наименование должности	подпись	инициалы, фамилия

М.П.

Выписка из Единого государственного реестра недвижимости об объекте недвижимости
Описание местоположения земельного участка

Земельный участок			
(вид объекта недвижимости)			
Лист № <u> </u> Раздела <u>3.2</u>	Всего листов раздела <u>3.2</u> : <u> </u>	Всего разделов: <u> </u>	Всего листов выписки: <u> </u>
14.09.2021 № 99/2021/417280583			
Кадастровый номер:		02:17:061002:1	

Сведения о характерных точках границы земельного участка				
Система координат: МСК-02, зона 1				
Зона №				
Номер точки	Координаты		Описание закрепления на местности	Средняя квадратическая погрешность определения координат характерных точек границ земельного участка, м
	X	Y		
1	2	3	4	5
151	756144.4	1304076.31	данные отсутствуют	данные отсутствуют
152	756269.63	1304078.36	данные отсутствуют	данные отсутствуют
153	756471.03	1303977.66	данные отсутствуют	данные отсутствуют
154	756677.43	1303888.98	данные отсутствуют	данные отсутствуют
155	757006.09	1303736.64	данные отсутствуют	данные отсутствуют
156	757353.57	1303598.75	данные отсутствуют	данные отсутствуют
157	757813.99	1303224.65	данные отсутствуют	данные отсутствуют
158	756661.22	1305669.89	данные отсутствуют	данные отсутствуют
159	756661.12	1305670.68	данные отсутствуют	данные отсутствуют
160	756428.51	1305686.4	данные отсутствуют	данные отсутствуют

Государственный регистратор		ФГИС ЕГРН
полное наименование должности	подпись	инициалы, фамилия

М.П.

Раздел 4

Выписка из Единого государственного реестра недвижимости об объекте недвижимости
Сведения о частях земельного участка

Земельный участок			
(вид объекта недвижимости)			
Лист № <u> </u> Раздела <u>4</u>	Всего листов раздела <u>4</u> : <u> </u>	Всего разделов: <u> </u>	Всего листов выписки: <u> </u>
14.09.2021 № 99/2021/417280583			
Кадастровый номер:		02:17:061002:1	

План (чертеж, схема) части земельного участка	Учетный номер части: 02:17:061002:1/1
	
Масштаб 1: данные отсутствуют	Условные обозначения:

Государственный регистратор		ФГИС ЕГРН
полное наименование должности	подпись	инициалы, фамилия

М.П.

Земельный участок			
(вид объекта недвижимости)			
Лист № __ Раздела 4	Всего листов раздела 4 : __	Всего разделов: __	Всего листов выписки: __
14.09.2021 № 99/2021/417280583			
Кадастровый номер:		02:17:061002:1	

План (чертеж, схема) части земельного участка	Учетный номер части: 02:17:061002:1/2
	
Масштаб 1: данные отсутствуют	Условные обозначения:

Государственный регистратор		ФГИС ЕГРН
полное наименование должности	подпись	инициалы, фамилия

М.П.

Выписка из Единого государственного реестра недвижимости об объекте недвижимости
Сведения о частях земельного участка

Раздел 4.1

Земельный участок			
(вид объекта недвижимости)			
Лист № __ Раздела 4.1	Всего листов раздела 4.1 : __	Всего разделов: __	Всего листов выписки: __
14.09.2021 № 99/2021/417280583			
Кадастровый номер:		02:17:061002:1	

Учетный номер части	Площадь (м ²)	Содержание ограничения в использовании или ограничения права на объект недвижимости или обременения объекта недвижимости
1	2	3
1	1723976	Ограничения прав на земельный участок, предусмотренные статьями 56, 56.1 Земельного кодекса Российской Федерации, 02.22.2.873, Приказ Министерства природопользования и экологии Республики Башкортостан "Об установлении границ водоохранных зон и прибрежных защитных полос реки Белая Республики Башкортостан(включая Юмагузинское водохранилище)" № 362п от 04.05.2017
2	451576	Ограничения прав на земельный участок, предусмотренные статьями 56, 56.1 Земельного кодекса Российской Федерации, 02.22.2.874, Приказ Министерства природопользования и экологии Республики Башкортостан "Об установлении границ водоохранных зон и прибрежных защитных полос реки Белая Республики Башкортостан(включая Юмагузинское водохранилище)" № 362п от 04.05.2017

Государственный регистратор		ФГИС ЕГРН
полное наименование должности	подпись	инициалы, фамилия

М.П.

Земельный участок				
(вид объекта недвижимости)				
Лист № ____ Раздела 4.2		Всего листов раздела 4.2 : ____		Всего разделов: ____
14.09.2021 № 99/2021/417280583				
Кадастровый номер:			02:17:061002:1	
Сведения о характерных точках границы части (частей) земельного участка				
Учетный номер части: 1				
Система координат: МСК-02, зона 1				
Зона №				
Номер точки	Координаты, м		Описание закрепления на местности	Средняя квадратическая погрешность определения координат характерных точек границы части земельного участка, м
	X	Y		
1	2	3	4	5
34	757502.85	1307246.22	данные отсутствуют	данные отсутствуют
50	756344.55	1304411.72	данные отсутствуют	данные отсутствуют
96	755717.5	1304429.59	данные отсутствуют	данные отсутствуют
97	755512.96	1304429.59	данные отсутствуют	данные отсутствуют
136	754947.96	1304097.16	данные отсутствуют	данные отсутствуют
137	754947.94	1304096.82	данные отсутствуют	данные отсутствуют
138	754947.93	1304096.66	данные отсутствуют	данные отсутствуют
139	754947.92	1304096.49	данные отсутствуют	данные отсутствуют
140	754947.91	1304096.32	данные отсутствуют	данные отсутствуют
141	754947.74	1304093.01	данные отсутствуют	данные отсутствуют
161	758357.4	1303259.95	данные отсутствуют	5
161	758357.4	1303259.95	данные отсутствуют	5
162	758305.85	1303254.79	данные отсутствуют	5
163	758227.67	1303259.95	данные отсутствуют	5
164	758136.61	1303268.54	данные отсутствуют	5
165	758064.44	1303275.41	данные отсутствуют	5
Государственный регистратор			ФГИС ЕГРН	
полное наименование должности			подпись	
			инициалы, фамилия	

М.П.

Раздел 4.2

Земельный участок				
(вид объекта недвижимости)				
Лист № ____ Раздела 4.2		Всего листов раздела 4.2 : ____		Всего разделов: ____
14.09.2021 № 99/2021/417280583				
Кадастровый номер:			02:17:061002:1	
Номер точки	Координаты, м		Описание закрепления на местности	Средняя квадратическая погрешность определения координат характерных точек границы части земельного участка, м
	X	Y		
1	2	3	4	5
166	757990.34	1303285.08	данные отсутствуют	5
167	757931.06	1303303.98	данные отсутствуют	5
168	757876.93	1303323.74	данные отсутствуют	5
169	757803.91	1303354.67	данные отсутствуют	5
170	757756.65	1303383.02	данные отсутствуют	5
171	757713.7	1303416.53	данные отсутствуют	5
172	757653.56	1303468.93	данные отсутствуют	5
173	757599.43	1303517.9	данные отсутствуют	5
174	757546.17	1303570.31	данные отсутствуют	5
175	757494.62	1303618.42	данные отсутствуют	5
176	757452.52	1303651.93	данные отсутствуют	5
177	757407.85	1303685.43	данные отсутствуют	5
178	757353.72	1303725.81	данные отсутствуют	5
179	757315.7	1303752.02	данные отсутствуют	5
180	757268.88	1303779.08	данные отсутствуют	5
181	757226.35	1303806.14	данные отсутствуют	5
182	757187.69	1303828.48	данные отсутствуют	5
Государственный регистратор			ФГИС ЕГРН	
полное наименование должности			подпись	
			инициалы, фамилия	

М.П.

Земельный участок			
(вид объекта недвижимости)			
Лист № ____ Раздела 4.2	Всего листов раздела 4.2 : ____	Всего разделов: ____	Всего листов выписки: ____
14.09.2021 № 99/2021/417280583			
Кадастровый номер:		02:17:061002:1	

Номер точки	Координаты, м		Описание закрепления на местности	Средняя квадратическая погрешность определения координат характерных точек границы части земельного участка, м
	X	Y		
1	2	3	4	5
183	757143.88	1303858.12	данные отсутствуют	5
184	757101.35	1303884.32	данные отсутствуют	5
185	757052.81	1303915.25	данные отсутствуют	5
186	757008.14	1303938.88	данные отсутствуют	5
187	756961.74	1303962.93	данные отсутствуют	5
188	756902.46	1303998.16	данные отсутствуют	5
189	756853.92	1304026.51	данные отсутствуют	5
190	756806.67	1304053.14	данные отсутствуют	5
191	756742.23	1304088.37	данные отсутствуют	5
192	756684.67	1304123.59	данные отсутствуют	5
193	756611.65	1304161.39	данные отсутствуют	5
194	756527.24	1304202.2	данные отсутствуют	5
195	756461.3	1304233.56	данные отсутствуют	5
196	756438.75	1304241.29	данные отсутствуют	5
197	756405.67	1304254.18	данные отсутствуют	5
198	756366.47	1304267.28	данные отсутствуют	5
199	756341.66	1304274.37	данные отсутствуют	5
Государственный регистратор				ФГИС ЕГРН
полное наименование должности			подпись	инициалы, фамилия

М.П.

Раздел 4.2

Выписка из Единого государственного реестра недвижимости об объекте недвижимости
Сведения о частях земельного участка

Земельный участок			
(вид объекта недвижимости)			
Лист № ____ Раздела 4.2	Всего листов раздела 4.2 : ____	Всего разделов: ____	Всего листов выписки: ____
14.09.2021 № 99/2021/417280583			
Кадастровый номер:		02:17:061002:1	

Номер точки	Координаты, м		Описание закрепления на местности	Средняя квадратическая погрешность определения координат характерных точек границы части земельного участка, м
	X	Y		
1	2	3	4	5
200	756318.15	1304279.31	данные отсутствуют	5
201	756293.02	1304283.82	данные отсутствуют	5
202	756282.71	1304284.89	данные отсутствуют	5
203	756269.39	1304284.46	данные отсутствуют	5
204	756253.5	1304284.46	данные отсутствуют	5
205	756233.09	1304286.4	данные отсутствуют	5
206	756215.91	1304289.19	данные отсутствуют	5
207	756182.83	1304294.99	данные отсутствуют	5
208	756151.47	1304297.14	данные отсутствуют	5
209	756135.58	1304301.43	данные отсутствуют	5
210	756108.52	1304305.3	данные отсутствуют	5
211	756091.01	1304304.87	данные отсутствуют	5
212	756046.23	1304302.72	данные отсутствуют	5
213	756020.78	1304304.65	данные отсутствуют	5
214	755995	1304309.38	данные отсутствуют	5
215	755966.01	1304314.32	данные отсутствуют	5
216	755944.32	1304316.47	данные отсутствуют	5
Государственный регистратор				ФГИС ЕГРН
полное наименование должности			подпись	инициалы, фамилия

М.П.

Земельный участок			
(вид объекта недвижимости)			
Лист № ____ Раздела 4.2	Всего листов раздела 4.2 : ____	Всего разделов: ____	Всего листов выписки: ____
14.09.2021 № 99/2021/417280583			
Кадастровый номер:		02:17:061002:1	

Номер точки	Координаты, м		Описание закрепления на местности	Средняя квадратическая погрешность определения координат характерных точек границы части земельного участка, м
	X	Y		
1	2	3	4	5
217	755923.05	1304316.47	данные отсутствуют	5
218	755901.9	1304314.1	данные отсутствуют	5
218	755901.9	1304314.1	данные отсутствуют	5
219	755862.16	1304306.16	данные отсутствуют	5
220	755823.61	1304298.64	данные отсутствуют	5
221	755780.01	1304289.62	данные отсутствуют	5
222	755729.96	1304278.66	данные отсутствуют	5
223	755665.1	1304259.33	данные отсутствуют	5
224	755628.17	1304250.46	данные отсутствуют	5
225	755582.83	1304240.72	данные отсутствуют	5
226	755527.73	1304230.12	данные отсутствуют	5
227	755470.1	1304217.83	данные отсутствуют	5
228	755429.63	1304207.67	данные отсутствуют	5
229	755409.51	1304209.36	данные отсутствуют	5
230	755394.68	1304206.82	данные отсутствуют	5
231	755357.39	1304201.74	данные отсутствуют	5
232	755292.98	1304171.65	данные отсутствуют	5

Государственный регистратор		ФГИС ЕГРН
полное наименование должности	подпись	инициалы, фамилия

М.П.

Земельный участок			
(вид объекта недвижимости)			
Лист № ____ Раздела 4.2	Всего листов раздела 4.2 : ____	Всего разделов: ____	Всего листов выписки: ____
14.09.2021 № 99/2021/417280583			
Кадастровый номер:		02:17:061002:1	

Номер точки	Координаты, м		Описание закрепления на местности	Средняя квадратическая погрешность определения координат характерных точек границы части земельного участка, м
	X	Y		
1	2	3	4	5
233	755230.05	1304146.64	данные отсутствуют	5
234	755157.59	1304117.4	данные отсутствуют	5
235	755118.39	1304099.61	данные отсутствуют	5
236	755067.96	1304077.57	данные отсутствуют	5
237	755016.69	1304056.39	данные отсутствуют	5
238	754965.41	1304032.23	данные отсутствуют	5
239	754947.71	1304025.36	данные отсутствуют	данные отсутствуют
240	754956.85	1304247.99	данные отсутствуют	данные отсутствуют
241	754986.61	1304260.28	данные отсутствуют	5
242	755037.04	1304282.32	данные отсутствуют	5
243	755076.24	1304300.11	данные отсутствуют	5
244	755148.7	1304329.35	данные отсутствуют	5
245	755211.63	1304354.36	данные отсутствуют	5
246	755276.04	1304384.45	данные отсутствуют	5
247	755315.81	1304397.37	данные отсутствуют	5
248	755353.1	1304402.45	данные отсутствуют	5
249	755367.93	1304404.99	данные отсутствуют	5

Государственный регистратор		ФГИС ЕГРН
полное наименование должности	подпись	инициалы, фамилия

М.П.

Земельный участок			
(вид объекта недвижимости)			
Лист № ____	Раздела 4.2	Всего листов раздела 4.2 : ____	Всего разделов: ____
Всего листов выписки: ____			
14.09.2021 № 99/2021/417280583			
Кадастровый номер:		02:17:061002:1	

Номер точки	Координаты, м		Описание закрепления на местности	Средняя квадратическая погрешность определения координат характерных точек границы части земельного участка, м
	X	Y		
1	2	3	4	5
250	755409.51	1304409.36	данные отсутствуют	5
251	755411.52	1304409.19	данные отсутствуют	5
252	755428.52	1304413.46	данные отсутствуют	5
253	755486.15	1304425.75	данные отсутствуют	5
254	755513.82	1304431.07	данные отсутствуют	данные отсутствуют
255	755754.23	1304488.52	данные отсутствуют	данные отсутствуют
256	755782.03	1304494.27	данные отсутствуют	5
257	755820.58	1304501.79	данные отсутствуют	5
258	755860.32	1304509.73	данные отсутствуют	5
259	755881.47	1304512.1	данные отсутствуют	5
260	755923.05	1304516.47	данные отсутствуют	5
261	755944.32	1304516.47	данные отсутствуют	5
262	755966.01	1304514.32	данные отсутствуют	5
263	756007.59	1304509.95	данные отсутствуют	5
264	756036.58	1304505.01	данные отсутствуют	5
265	756048.47	1304502.83	данные отсутствуют	5
266	756091.01	1304504.87	данные отсутствуют	5
Государственный регистратор				ФГИС ЕГРН
полное наименование должности			подпись	инициалы, фамилия

М.П.

Раздел 4.2

Выписка из Единого государственного реестра недвижимости об объекте недвижимости
Сведения о частях земельного участка

Земельный участок			
(вид объекта недвижимости)			
Лист № ____	Раздела 4.2	Всего листов раздела 4.2 : ____	Всего разделов: ____
Всего листов выписки: ____			
14.09.2021 № 99/2021/417280583			
Кадастровый номер:		02:17:061002:1	

Номер точки	Координаты, м		Описание закрепления на местности	Средняя квадратическая погрешность определения координат характерных точек границы части земельного участка, м
	X	Y		
1	2	3	4	5
267	756108.52	1304505.3	данные отсутствуют	5
268	756150.1	1304500.93	данные отсутствуют	5
269	756177.16	1304497.06	данные отсутствуют	5
270	756186.1	1304494.65	данные отсутствуют	5
271	756224.41	1304490.62	данные отсутствуют	5
272	756257.49	1304484.82	данные отсутствуют	5
273	756259.71	1304484.46	данные отсутствуют	5
274	756269.39	1304484.46	данные отсутствуют	5
275	756282.71	1304484.89	данные отсутствуют	5
276	756293.02	1304483.82	данные отсутствуют	5
277	756334.6	1304479.45	данные отсутствуют	5
278	756344.55	1304477.66	данные отсутствуют	данные отсутствуют
279	756877.7	1304241.49	данные отсутствуют	данные отсутствуют
280	756888.02	1304235.85	данные отсутствуют	5
281	756935.27	1304209.22	данные отсутствуют	5
282	756971.48	1304188.31	данные отсутствуют	5
283	757020.02	1304159.96	данные отсутствуют	5
Государственный регистратор				ФГИС ЕГРН
полное наименование должности			подпись	инициалы, фамилия

М.П.

Земельный участок			
(вид объекта недвижимости)			
Лист № ____	Раздела 4.2	Всего листов раздела 4.2 : ____	Всего разделов: ____
Всего листов выписки: ____			
14.09.2021 № 99/2021/417280583			
Кадастровый номер:		02:17:061002:1	

Номер точки	Координаты, м		Описание закрепления на местности	Средняя квадратическая погрешность определения координат характерных точек границы части земельного участка, м
	X	Y		
1	2	3	4	5
284	757051.16	1304141.45	данные отсутствуют	5
285	757089.49	1304121.59	данные отсутствуют	5
286	757134.16	1304097.96	данные отсутствуют	5
287	757170.37	1304077.05	данные отсутствуют	5
288	757218.91	1304046.12	данные отсутствуют	5
289	757261.44	1304019.92	данные отсутствуют	5
290	757305.25	1303990.28	данные отсутствуют	5
291	757343.91	1303967.94	данные отсутствуют	5
292	757386.44	1303940.88	данные отсутствуют	5
293	757433.26	1303913.82	данные отсутствуют	5
294	757471.28	1303887.61	данные отсутствуют	5
295	757525.41	1303847.23	данные отсутствуют	5
296	757570.08	1303813.73	данные отсутствуют	5
297	757612.18	1303780.22	данные отсутствуют	5
298	757643.25	1303752.25	данные отсутствуют	5
299	757694.8	1303704.14	данные отсутствуют	5
300	757748.06	1303651.73	данные отсутствуют	5
Государственный регистратор				ФГИС ЕГРН
полное наименование должности			подпись	инициалы, фамилия

М.П.

Раздел 4.2

Выписка из Единого государственного реестра недвижимости об объекте недвижимости
Сведения о частях земельного участка

Земельный участок			
(вид объекта недвижимости)			
Лист № ____	Раздела 4.2	Всего листов раздела 4.2 : ____	Всего разделов: ____
Всего листов выписки: ____			
14.09.2021 № 99/2021/417280583			
Кадастровый номер:		02:17:061002:1	

Номер точки	Координаты, м		Описание закрепления на местности	Средняя квадратическая погрешность определения координат характерных точек границы части земельного участка, м
	X	Y		
1	2	3	4	5
301	757775.09	1303627.27	данные отсутствуют	5
302	757831.26	1303578.33	данные отсутствуют	5
303	757874.21	1303544.82	данные отсутствуют	5
304	757889.88	1303535.42	данные отсутствуют	5
305	757958.28	1303506.45	данные отсутствуют	5
306	758007.16	1303488.6	данные отсутствуют	5
307	758031.92	1303480.71	данные отсутствуют	5
308	758094.35	1303472.56	данные отсутствуют	5
309	758136.61	1303468.54	данные отсутствуют	5
310	758227.67	1303459.95	данные отсутствуют	5
311	758305.85	1303454.79	данные отсутствуют	5
312	758316.8	1303455.89	данные отсутствуют	5
313	758341.03	1303463.46	данные отсутствуют	5
314	758366.26	1303471.87	данные отсутствуют	5
315	758419.53	1303496.78	данные отсутствуют	5
316	758452.55	1303513.29	данные отсутствуют	5
317	758473.53	1303526.56	данные отсутствуют	5
Государственный регистратор				ФГИС ЕГРН
полное наименование должности			подпись	инициалы, фамилия

М.П.

Земельный участок			
(вид объекта недвижимости)			
Лист № ____	Раздела 4.2	Всего листов раздела 4.2 : ____	Всего разделов: ____
Всего листов выписки: ____			
14.09.2021 № 99/2021/417280583			
Кадастровый номер:		02:17:061002:1	

Номер точки	Координаты, м		Описание закрепления на местности	Средняя квадратическая погрешность определения координат характерных точек границы части земельного участка, м
	X	Y		
1	2	3	4	5
318	758522.5	1303556.63	данные отсутствуют	5
319	758581.78	1303598.73	данные отсутствуют	5
320	758598.21	1303612.93	данные отсутствуют	5
321	758634.04	1303648.08	данные отсутствуют	5
322	758658.1	1303675.57	данные отсутствуют	5
323	758679.91	1303710.48	данные отсутствуют	5
324	758711.7	1303762.02	данные отсутствуют	5
325	758736.28	1303795.85	данные отсутствуют	5
326	758766.15	1303832.7	данные отсутствуют	5
327	758801.91	1303885.74	данные отсутствуют	5
328	758853.46	1303966.5	данные отсутствуют	5
329	758906.72	1304053.27	данные отсутствуют	5
330	758931.5	1304102.82	данные отсутствуют	5
331	758944.71	1304133.63	данные отсутствуют	5
332	758961.03	1304181.74	данные отсутствуют	5
333	758991.96	1304260.78	данные отсутствуют	5
334	759016.01	1304347.55	данные отсутствуют	5
Государственный регистратор				ФГИС ЕГРН
полное наименование должности			подпись	инициалы, фамилия

М.П.

Раздел 4.2

Выписка из Единого государственного реестра недвижимости об объекте недвижимости
Сведения о частях земельного участка

Земельный участок			
(вид объекта недвижимости)			
Лист № ____	Раздела 4.2	Всего листов раздела 4.2 : ____	Всего разделов: ____
Всего листов выписки: ____			
14.09.2021 № 99/2021/417280583			
Кадастровый номер:		02:17:061002:1	

Номер точки	Координаты, м		Описание закрепления на местности	Средняя квадратическая погрешность определения координат характерных точек границы части земельного участка, м
	X	Y		
1	2	3	4	5
335	759026.18	1304393.3	данные отсутствуют	5
336	759042.55	1304484.5	данные отсутствуют	5
337	759051.24	1304525.39	данные отсутствуют	5
338	759062.63	1304575.09	данные отсутствуют	5
339	759075.2	1304661.48	данные отсутствуют	5
340	759084.65	1304780.04	данные отсутствуют	5
341	759100.11	1304926.1	данные отсутствуют	5
342	759104.41	1305051.53	данные отсутствуют	5
343	759104.41	1305123.7	данные отсутствуют	5
344	759107.84	1305197.58	данные отсутствуют	5
345	759107.84	1305237.38	данные отсутствуют	5
346	759104.41	1305331.88	данные отсутствуют	5
347	759094.96	1305449.59	данные отсутствуют	5
348	759082.07	1305539.79	данные отсутствуют	5
349	759071.74	1305604.7	данные отсутствуют	5
350	759057.25	1305667.29	данные отсутствуют	5
351	759042.65	1305728.29	данные отсутствуют	5
Государственный регистратор				ФГИС ЕГРН
полное наименование должности			подпись	инициалы, фамилия

М.П.

Земельный участок			
(вид объекта недвижимости)			
Лист № ____ Раздела 4.2	Всего листов раздела 4.2 : ____	Всего разделов: ____	Всего листов выписки: ____
14.09.2021 № 99/2021/417280583			
Кадастровый номер:		02:17:061002:1	

Номер точки	Координаты, м		Описание закрепления на местности	Средняя квадратическая погрешность определения координат характерных точек границы части земельного участка, м
	X	Y		
1	2	3	4	5
352	759021.17	1305791.01	данные отсутствуют	5
353	758997.97	1305855.44	данные отсутствуют	5
354	758977.35	1305913.86	данные отсутствуют	5
355	758970.39	1305930.01	данные отсутствуют	5
356	758944.95	1305976.18	данные отсутствуют	5
357	758895.55	1306068.97	данные отсутствуют	5
358	758837.13	1306160.04	данные отсутствуют	5
359	758771.84	1306254.54	данные отсутствуют	5
360	758722.86	1306324.35	данные отсутствуют	5
361	758650.37	1306409.72	данные отсутствуют	5
362	758571.33	1306492.2	данные отсутствуют	5
363	758532.3	1306528.77	данные отсутствуют	5
364	758452.48	1306593.1	данные отсутствуют	5
365	758353.68	1306673	данные отсутствуют	5
366	758302.77	1306716.81	данные отсутствуют	5
367	758271.7	1306744.78	данные отсутствуют	5
368	758250.22	1306771.42	данные отсутствуют	5
Государственный регистратор				ФГИС ЕГРН
полное наименование должности			подпись	инициалы, фамилия

М.П.

Раздел 4.2

Выписка из Единого государственного реестра недвижимости об объекте недвижимости
Сведения о частях земельного участка

Земельный участок			
(вид объекта недвижимости)			
Лист № ____ Раздела 4.2	Всего листов раздела 4.2 : ____	Всего разделов: ____	Всего листов выписки: ____
14.09.2021 № 99/2021/417280583			
Кадастровый номер:		02:17:061002:1	

Номер точки	Координаты, м		Описание закрепления на местности	Средняя квадратическая погрешность определения координат характерных точек границы части земельного участка, м
	X	Y		
1	2	3	4	5
369	758225.64	1306805.25	данные отсутствуют	5
370	758219.01	1306820.14	данные отсутствуют	5
371	758204.96	1306827.35	данные отсутствуют	5
372	758168.75	1306848.26	данные отсутствуют	5
373	758137.68	1306876.23	данные отсутствуют	5
374	758093	1306918.33	данные отсутствуют	5
375	758086.42	1306925.1	данные отсутствуют	5
376	758084.41	1306925.18	данные отсутствуют	5
377	758042.83	1306929.55	данные отсутствуют	5
378	758003.06	1306942.47	данные отсутствуют	5
379	757960.75	1306956.22	данные отсутствуют	5
380	757952.69	1306959.83	данные отсутствуют	5
381	757901.08	1306968.21	данные отсутствуют	5
382	757861.31	1306981.13	данные отсутствуют	5
383	757834.05	1306993.68	данные отсутствуют	5
384	757760.79	1307024.95	данные отсутствуют	5
385	757724.58	1307045.86	данные отсутствуют	5
Государственный регистратор				ФГИС ЕГРН
полное наименование должности			подпись	инициалы, фамилия

М.П.

Земельный участок			
(вид объекта недвижимости)			
Лист № ____ Раздела 4.2	Всего листов раздела 4.2 : ____	Всего разделов: ____	Всего листов выписки: ____
14.09.2021 № 99/2021/417280583			
Кадастровый номер:		02:17:061002:1	

Номер точки	Координаты, м		Описание закрепления на местности	Средняя квадратическая погрешность определения координат характерных точек границы части земельного участка, м
	X	Y		
1	2	3	4	5
386	757672.17	1307081.08	данные отсутствуют	5
387	757607.2	1307123.67	данные отсутствуют	5
388	757549.44	1307154.68	данные отсутствуют	5
389	757490.81	1307188.29	данные отсутствуют	данные отсутствуют
390	757532.11	1307392.51	данные отсутствуют	данные отсутствуют
391	757566.36	1307374.33	данные отсутствуют	5
392	757630.79	1307337.39	данные отсутствуют	5
393	757712.41	1307293.57	данные отсутствуют	5
394	757789.73	1307242.88	данные отсутствуют	5
395	757842.14	1307207.66	данные отсутствуют	5
396	757915.4	1307176.39	данные отсутствуют	5
397	757942.66	1307163.84	данные отсутствуют	5
398	758011.39	1307152.68	данные отсутствуют	5
399	758042.1	1307138.93	данные отсутствуют	5
400	758084.41	1307125.18	данные отсутствуют	5
401	758127.37	1307123.46	данные отсутствуют	5
402	758153.14	1307126.9	данные отсутствуют	5
Государственный регистратор				ФГИС ЕГРН
полное наименование должности			подпись	инициалы, фамилия

М.П.

Раздел 4.2

Выписка из Единого государственного реестра недвижимости об объекте недвижимости
Сведения о частях земельного участка

Земельный участок			
(вид объекта недвижимости)			
Лист № ____ Раздела 4.2	Всего листов раздела 4.2 : ____	Всего разделов: ____	Всего листов выписки: ____
14.09.2021 № 99/2021/417280583			
Кадастровый номер:		02:17:061002:1	

Номер точки	Координаты, м		Описание закрепления на местности	Средняя квадратическая погрешность определения координат характерных точек границы части земельного участка, м
	X	Y		
1	2	3	4	5
403	758183.21	1307111.44	данные отсутствуют	5
404	758211.56	1307083.09	данные отсутствуют	5
405	758241.63	1307052.16	данные отсутствуют	5
406	758286.31	1307010.06	данные отсутствуют	5
407	758353.32	1306975.69	данные отсутствуют	5
408	758378.24	1306960.23	данные отсутствуют	5
409	758391.98	1306930.16	данные отсутствуют	5
410	758398.85	1306905.25	данные отсутствуют	5
410	758398.85	1306905.25	данные отсутствуют	5
411	758420.33	1306878.61	данные отсутствуют	5
412	758471.24	1306834.8	данные отсутствуют	5
413	758570.04	1306754.9	данные отсутствуют	5
414	758658.53	1306683.59	данные отсутствуют	5
415	758719.96	1306626.03	данные отсутствуют	5
416	758799	1306543.55	данные отсутствуют	5
416	758799	1306543.55	данные отсутствуют	5
417	758876.32	1306452.48	данные отсутствуют	5
Государственный регистратор				ФГИС ЕГРН
полное наименование должности			подпись	инициалы, фамилия

М.П.

Земельный участок			
(вид объекта недвижимости)			
Лист № ____ Раздела 4.2	Всего листов раздела 4.2 : ____	Всего разделов: ____	Всего листов выписки: ____
14.09.2021 № 99/2021/417280583			
Кадастровый номер:		02:17:061002:1	

Номер точки	Координаты, м		Описание закрепления на местности	Средняя квадратическая погрешность определения координат характерных точек границы части земельного участка, м
	X	Y		
1	2	3	4	5
418	758945.05	1306354.54	данные отсутствуют	5
419	759010.34	1306260.04	данные отсутствуют	5
420	759068.76	1306168.97	данные отсутствуют	5
421	759118.16	1306076.18	данные отсутствуют	5
422	759146.08	1306025.49	данные отсутствуют	5
423	759167.56	1305975.66	данные отсутствуют	5
424	759188.18	1305917.24	данные отсутствуют	5
425	759211.38	1305852.81	данные отсутствуют	5
426	759232.86	1305790.09	данные отсутствуют	5
427	759247.46	1305729.09	данные отсутствуют	5
428	759268.94	1305636.31	данные отсутствуют	5
429	759280.97	1305560.7	данные отсутствуют	5
430	759293.86	1305470.5	данные отсутствуют	5
431	759303.31	1305352.79	данные отсутствуют	5
432	759306.74	1305258.29	данные отсутствуют	5
433	759306.74	1305176.67	данные отсутствуют	5
434	759303.31	1305102.79	данные отсутствуют	5

Государственный регистратор		ФГИС ЕГРН
полное наименование должности	подпись	инициалы, фамилия

М.П.

Земельный участок			
(вид объекта недвижимости)			
Лист № ____ Раздела 4.2	Всего листов раздела 4.2 : ____	Всего разделов: ____	Всего листов выписки: ____
14.09.2021 № 99/2021/417280583			
Кадастровый номер:		02:17:061002:1	

Номер точки	Координаты, м		Описание закрепления на местности	Средняя квадратическая погрешность определения координат характерных точек границы части земельного участка, м
	X	Y		
1	2	3	4	5
435	759303.31	1305030.62	данные отсутствуют	5
436	759299.01	1304905.19	данные отсутствуют	5
437	759283.55	1304759.13	данные отсутствуют	5
438	759274.1	1304640.57	данные отсутствуют	5
439	759260.35	1304546.07	данные отсутствуют	5
440	759241.45	1304463.59	данные отсутствуют	5
441	759223.41	1304363.07	данные отсутствуют	5
442	759206.22	1304285.75	данные отсутствуют	5
443	759182.17	1304198.98	данные отсутствуют	5
444	759151.24	1304119.94	данные отсутствуют	5
445	759134.92	1304071.83	данные отсутствуют	5
446	759109.14	1304011.69	данные отсутствуют	5
447	759079.93	1303953.27	данные отсутствуют	5
448	759026.67	1303866.5	данные отсутствуют	5
449	758975.12	1303785.74	данные отсутствуют	5
450	758925.29	1303711.85	данные отсутствуют	5
451	758884.91	1303662.02	данные отсутствуют	5

Государственный регистратор		ФГИС ЕГРН
полное наименование должности	подпись	инициалы, фамилия

М.П.

Земельный участок			
(вид объекта недвижимости)			
Лист № ____ Раздела 4.2	Всего листов раздела 4.2 : ____	Всего разделов: ____	Всего листов выписки: ____
14.09.2021 № 99/2021/417280583			
Кадастровый номер:		02:17:061002:1	

Номер точки	Координаты, м		Описание закрепления на местности	Средняя квадратическая погрешность определения координат характерных точек границы части земельного участка, м
	X	Y		
1	2	3	4	5
452	758853.12	1303610.48	данные отсутствуют	5
453	758818.76	1303555.49	данные отсутствуют	5
454	758782.67	1303514.25	данные отсутствуют	5
455	758737.14	1303469.58	данные отсутствуют	5
456	758699.34	1303436.93	данные отсутствуют	5
457	758640.06	1303394.83	данные отсутствуют	5
458	758591.09	1303364.76	данные отсутствуют	5
459	758548.99	1303338.13	данные отсутствуют	5
460	758500.88	1303314.07	данные отсутствуют	5
461	758447.61	1303289.16	данные отсутствуют	5
462	758398.64	1303272.84	данные отсутствуют	5
463	758305.85	1303254.8	данные отсутствуют	5
464	758227.65	1303259.95	данные отсутствуют	5
465	758136.6	1303268.55	данные отсутствуют	5
466	758064.45	1303275.4	данные отсутствуют	5
467	757990.35	1303285.1	данные отсутствуют	5
468	757931.05	1303304	данные отсутствуют	5
Государственный регистратор				ФГИС ЕГРН
полное наименование должности			подпись	инициалы, фамилия

М.П.

Раздел 4.2

Выписка из Единого государственного реестра недвижимости об объекте недвижимости
Сведения о частях земельного участка

Земельный участок			
(вид объекта недвижимости)			
Лист № ____ Раздела 4.2	Всего листов раздела 4.2 : ____	Всего разделов: ____	Всего листов выписки: ____
14.09.2021 № 99/2021/417280583			
Кадастровый номер:		02:17:061002:1	

Номер точки	Координаты, м		Описание закрепления на местности	Средняя квадратическая погрешность определения координат характерных точек границы части земельного участка, м
	X	Y		
1	2	3	4	5
469	757876.95	1303323.75	данные отсутствуют	5
470	757803.9	1303354.65	данные отсутствуют	5
471	757756.65	1303383	данные отсутствуют	5
472	757713.7	1303416.55	данные отсутствуют	5
473	757653.55	1303468.95	данные отсутствуют	5
474	757599.45	1303517.9	данные отсутствуют	5
475	757546.15	1303570.3	данные отсутствуют	5
476	757494.6	1303618.4	данные отсутствуют	5
477	757452.5	1303651.95	данные отсутствуют	5
478	757407.85	1303685.45	данные отсутствуют	5
479	757353.7	1303725.8	данные отсутствуют	5
480	757315.7	1303752	данные отсутствуют	5
481	757268.9	1303779.1	данные отсутствуют	5
482	757226.35	1303806.15	данные отсутствуют	5
483	757187.7	1303828.5	данные отсутствуют	5
484	757143.9	1303858.1	данные отсутствуют	5
485	757101.35	1303884.3	данные отсутствуют	5
Государственный регистратор				ФГИС ЕГРН
полное наименование должности			подпись	инициалы, фамилия

М.П.

Земельный участок			
(вид объекта недвижимости)			
Лист № ____ Раздела 4.2	Всего листов раздела 4.2 : ____	Всего разделов: ____	Всего листов выписки: ____
14.09.2021 № 99/2021/417280583			
Кадастровый номер:		02:17:061002:1	

Номер точки	Координаты, м		Описание закрепления на местности	Средняя квадратическая погрешность определения координат характерных точек границы части земельного участка, м
	X	Y		
1	2	3	4	5
486	757052.8	1303915.25	данные отсутствуют	5
487	757008.15	1303938.9	данные отсутствуют	5
488	756961.75	1303962.95	данные отсутствуют	5
489	756902.45	1303998.15	данные отсутствуют	5
490	756853.9	1304026.5	данные отсутствуют	5
491	756806.65	1304053.15	данные отсутствуют	5
492	756742.25	1304088.35	данные отсутствуют	5
493	756684.65	1304123.6	данные отсутствуют	5
494	756611.65	1304161.4	данные отсутствуют	5
495	756527.25	1304202.2	данные отсутствуют	5
496	756461.3	1304233.55	данные отсутствуют	5
497	756438.75	1304241.3	данные отсутствуют	5
498	756405.65	1304254.2	данные отсутствуют	5
499	756366.45	1304267.3	данные отсутствуют	5
500	756341.65	1304274.35	данные отсутствуют	5
501	756318.15	1304279.3	данные отсутствуют	5
502	756293	1304283.8	данные отсутствуют	5

Государственный регистратор		ФГИС ЕГРН
полное наименование должности	подпись	инициалы, фамилия

М.П.

Земельный участок			
(вид объекта недвижимости)			
Лист № ____ Раздела 4.2	Всего листов раздела 4.2 : ____	Всего разделов: ____	Всего листов выписки: ____
14.09.2021 № 99/2021/417280583			
Кадастровый номер:		02:17:061002:1	

Номер точки	Координаты, м		Описание закрепления на местности	Средняя квадратическая погрешность определения координат характерных точек границы части земельного участка, м
	X	Y		
1	2	3	4	5
503	756282.7	1304284.9	данные отсутствуют	5
504	756269.4	1304284.45	данные отсутствуют	5
505	756253.5	1304284.45	данные отсутствуют	5
506	756233.1	1304286.4	данные отсутствуют	5
507	756215.9	1304289.2	данные отсутствуют	5
508	756182.85	1304295	данные отсутствуют	5
509	756151.45	1304297.15	данные отсутствуют	5
510	756135.6	1304301.45	данные отсутствуют	5
511	756108.5	1304305.3	данные отсутствуют	5
512	756091	1304304.85	данные отсутствуют	5
513	756046.25	1304302.7	данные отсутствуют	5
514	756020.8	1304304.65	данные отсутствуют	5
515	755995	1304309.4	данные отсутствуют	5
516	755966	1304314.3	данные отсутствуют	5
517	755944.3	1304316.45	данные отсутствуют	5
518	755923.05	1304316.45	данные отсутствуют	5
519	755862.15	1304306.15	данные отсутствуют	5

Государственный регистратор		ФГИС ЕГРН
полное наименование должности	подпись	инициалы, фамилия

М.П.

Земельный участок			
(вид объекта недвижимости)			
Лист № ____ Раздела 4.2	Всего листов раздела 4.2 : ____	Всего разделов: ____	Всего листов выписки: ____
14.09.2021 № 99/2021/417280583			
Кадастровый номер:		02:17:061002:1	

Номер точки	Координаты, м		Описание закрепления на местности	Средняя квадратическая погрешность определения координат характерных точек границы части земельного участка, м
	X	Y		
1	2	3	4	5
520	755823.6	1304298.65	данные отсутствуют	5
521	755780	1304289.6	данные отсутствуют	5
522	755729.95	1304278.65	данные отсутствуют	5
523	755665.1	1304259.35	данные отсутствуют	5
524	755628.15	1304250.45	данные отсутствуют	5
525	755582.85	1304240.7	данные отсутствуют	5
526	755527.75	1304230.1	данные отсутствуют	5
527	755470.1	1304217.85	данные отсутствуют	5
528	755429.65	1304207.65	данные отсутствуют	5
529	755409.5	1304209.35	данные отсутствуют	5
530	755394.7	1304206.8	данные отсутствуют	5
531	755357.4	1304201.75	данные отсутствуют	5
532	755293	1304171.65	данные отсутствуют	5
533	755230.05	1304146.65	данные отсутствуют	5
534	755157.6	1304117.4	данные отсутствуют	5
535	755118.4	1304099.6	данные отсутствуют	5
536	755067.95	1304077.55	данные отсутствуют	5
Государственный регистратор				ФГИС ЕГРН
полное наименование должности			подпись	инициалы, фамилия

М.П.

Раздел 4.2

Выписка из Единого государственного реестра недвижимости об объекте недвижимости
Сведения о частях земельного участка

Земельный участок			
(вид объекта недвижимости)			
Лист № ____ Раздела 4.2	Всего листов раздела 4.2 : ____	Всего разделов: ____	Всего листов выписки: ____
14.09.2021 № 99/2021/417280583			
Кадастровый номер:		02:17:061002:1	

Номер точки	Координаты, м		Описание закрепления на местности	Средняя квадратическая погрешность определения координат характерных точек границы части земельного участка, м
	X	Y		
1	2	3	4	5
537	755016.7	1304056.4	данные отсутствуют	5
538	754965.4	1304032.25	данные отсутствуют	5
539	754947.71	1304025.38	данные отсутствуют	данные отсутствуют
540	754947.73	1304079.16	данные отсутствуют	данные отсутствуют
541	754995.4	1304101.6	данные отсутствуют	5
542	754997.6	1304102.6	данные отсутствуют	5
543	755048.4	1304123.6	данные отсутствуют	5
544	755098.05	1304145.3	данные отсутствуют	5
545	755136.95	1304162.95	данные отсутствуют	5
546	755138.9	1304163.75	данные отсутствуют	5
547	755211.35	1304193	данные отсутствуют	5
548	755211.6	1304193.1	данные отсутствуют	5
549	755273.15	1304217.55	данные отсутствуют	5
550	755336.25	1304247.05	данные отсутствуют	5
551	755347	1304250.65	данные отсутствуют	5
552	755350.65	1304251.3	данные отсутствуют	5
553	755387.1	1304256.25	данные отсутствуют	5
Государственный регистратор				ФГИС ЕГРН
полное наименование должности			подпись	инициалы, фамилия

М.П.

Земельный участок			
(вид объекта недвижимости)			
Лист № ____ Раздела 4.2	Всего листов раздела 4.2 : ____	Всего разделов: ____	Всего листов выписки: ____
14.09.2021 № 99/2021/417280583			
Кадастровый номер:		02:17:061002:1	

Номер точки	Координаты, м		Описание закрепления на местности	Средняя квадратическая погрешность определения координат характерных точек границы части земельного участка, м
	X	Y		
1	2	3	4	5
554	755401.05	1304258.65	данные отсутствуют	5
555	755413.7	1304259.2	данные отсутствуют	5
556	755425.5	1304258.2	данные отсутствуют	5
557	755457.95	1304266.35	данные отсутствуют	5
558	755459.65	1304266.75	данные отсутствуют	5
559	755517.3	1304279	данные отсутствуют	5
560	755517.35	1304279.05	данные отсутствуют	5
561	755518.3	1304279.2	данные отсутствуют	5
562	755572.85	1304289.7	данные отсутствуют	5
563	755617.1	1304299.2	данные отсутствуют	5
564	755652.1	1304307.65	данные отсутствуют	5
565	755715.7	1304326.6	данные отсутствуют	5
566	755719.25	1304327.5	данные отсутствуют	5
567	755769.3	1304338.45	данные отсутствуют	5
568	755769.6	1304338.55	данные отсутствуют	5
569	755769.9	1304338.6	данные отсутствуют	5
570	755813.5	1304347.6	данные отсутствуют	5
Государственный регистратор				ФГИС ЕГРН
полное наименование должности			подпись	инициалы, фамилия

М.П.

Раздел 4.2

Выписка из Единого государственного реестра недвижимости об объекте недвижимости
Сведения о частях земельного участка

Земельный участок			
(вид объекта недвижимости)			
Лист № ____ Раздела 4.2	Всего листов раздела 4.2 : ____	Всего разделов: ____	Всего листов выписки: ____
14.09.2021 № 99/2021/417280583			
Кадастровый номер:		02:17:061002:1	

Номер точки	Координаты, м		Описание закрепления на местности	Средняя квадратическая погрешность определения координат характерных точек границы части земельного участка, м
	X	Y		
1	2	3	4	5
571	755814.05	1304347.7	данные отсутствуют	5
572	755852.5	1304355.2	данные отсутствуют	5
573	755892.1	1304363.15	данные отсутствуют	5
574	755896.35	1304363.8	данные отсутствуют	5
575	755917.5	1304366.15	данные отсутствуют	5
576	755923.05	1304366.45	данные отсутствуют	5
577	755944.3	1304366.45	данные отсутствуют	5
578	755949.25	1304366.25	данные отсутствуют	5
579	755970.95	1304364.1	данные отсутствуют	5
580	755974.4	1304363.6	данные отсутствуют	5
581	756003.4	1304358.65	данные отсутствуют	5
582	756004	1304358.55	данные отсутствуют	5
583	756027.2	1304354.3	данные отсутствуют	5
584	756046.9	1304352.8	данные отсутствуют	5
585	756088.6	1304354.8	данные отсутствуют	5
586	756089.8	1304354.85	данные отсутствуют	5
587	756107.3	1304355.3	данные отсутствуют	5
Государственный регистратор				ФГИС ЕГРН
полное наименование должности			подпись	инициалы, фамилия

М.П.

Земельный участок			
(вид объекта недвижимости)			
Лист № ____ Раздела 4.2	Всего листов раздела 4.2 : ____	Всего разделов: ____	Всего листов выписки: ____
14.09.2021 № 99/2021/417280583			
Кадастровый номер:		02:17:061002:1	

Номер точки	Координаты, м		Описание закрепления на местности	Средняя квадратическая погрешность определения координат характерных точек границы части земельного участка, м
	X	Y		
1	2	3	4	5
588	756115.6	1304354.8	данные отсутствуют	5
589	756142.65	1304350.95	данные отсутствуют	5
590	756146	1304350.35	данные отсутствуют	5
591	756148.6	1304349.7	данные отсутствуют	5
592	756159.8	1304346.7	данные отсутствуют	5
593	756186.25	1304344.85	данные отсутствуют	5
594	756191.45	1304344.25	данные отсутствуют	5
595	756224.25	1304338.5	данные отсутствуют	5
596	756239.45	1304336	данные отсутствуют	5
597	756255.85	1304334.45	данные отсутствуют	5
598	756268.6	1304334.45	данные отсутствуют	5
599	756281.1	1304334.85	данные отсутствуют	5
600	756287.85	1304334.6	данные отсутствуют	5
601	756298.2	1304333.55	данные отсутствуют	5
602	756301.85	1304333.05	данные отсутствуют	5
603	756327	1304328.5	данные отсутствуют	5
604	756328.45	1304328.25	данные отсутствуют	5
Государственный регистратор				ФГИС ЕГРН
полное наименование должности			подпись	инициалы, фамилия

М.П.

Земельный участок			
(вид объекта недвижимости)			
Лист № ____ Раздела 4.2	Всего листов раздела 4.2 : ____	Всего разделов: ____	Всего листов выписки: ____
14.09.2021 № 99/2021/417280583			
Кадастровый номер:		02:17:061002:1	

Номер точки	Координаты, м		Описание закрепления на местности	Средняя квадратическая погрешность определения координат характерных точек границы части земельного участка, м
	X	Y		
1	2	3	4	5
605	756351.95	1304323.3	данные отсутствуют	5
606	756352.05	1304323.3	данные отсутствуют	5
607	756355.4	1304322.45	данные отсутствуют	5
608	756380.2	1304315.35	данные отсутствуют	5
609	756382.3	1304314.7	данные отсутствуют	5
610	756421.5	1304301.6	данные отсутствуют	5
611	756423.8	1304300.75	данные отсутствуют	5
612	756455.95	1304288.25	данные отсутствуют	5
613	756477.5	1304280.85	данные отсутствуют	5
614	756482.75	1304278.7	данные отсутствуют	5
615	756548.7	1304247.35	данные отсутствуют	5
616	756549	1304247.2	данные отсутствуют	5
617	756633.4	1304206.4	данные отсутствуют	5
618	756634.65	1304205.8	данные отсутствуют	5
619	756707.65	1304168	данные отсутствуют	5
620	756710.75	1304166.25	данные отсутствуют	5
621	756767.3	1304131.65	данные отсутствуют	5
Государственный регистратор				ФГИС ЕГРН
полное наименование должности			подпись	инициалы, фамилия

М.П.

Земельный участок			
(вид объекта недвижимости)			
Лист № ____ Раздела 4.2	Всего листов раздела 4.2 : ____	Всего разделов: ____	Всего листов выписки: ____
14.09.2021 № 99/2021/417280583			
Кадастровый номер:		02:17:061002:1	

Номер точки	Координаты, м		Описание закрепления на местности	Средняя квадратическая погрешность определения координат характерных точек границы части земельного участка, м
	X	Y		
1	2	3	4	5
622	756830.65	1304097	данные отсутствуют	5
623	756831.2	1304096.7	данные отсутствуют	5
624	756878.45	1304070.05	данные отсутствуют	5
625	756879.15	1304069.7	данные отсутствуют	5
626	756927.7	1304041.35	данные отсутствуют	5
627	756928	1304041.15	данные отсутствуют	5
628	756986.05	1304006.65	данные отсутствуют	5
629	757031.15	1303983.25	данные отсутствуют	5
630	757031.5	1303983.1	данные отсутствуют	5
631	757076.2	1303959.45	данные отсутствуют	5
632	757079.7	1303957.4	данные отсутствуют	5
633	757127.9	1303926.7	данные отсутствуют	5
634	757170.1	1303900.7	данные отсутствуют	5
635	757171.9	1303899.55	данные отсутствуют	5
636	757214.25	1303870.9	данные отсутствуют	5
637	757251.35	1303849.45	данные отсутствуют	5
638	757253.2	1303848.35	данные отсутствуют	5

Государственный регистратор		ФГИС ЕГРН
полное наименование должности	подпись	инициалы, фамилия

М.П.

Земельный участок			
(вид объекта недвижимости)			
Лист № ____ Раздела 4.2	Всего листов раздела 4.2 : ____	Всего разделов: ____	Всего листов выписки: ____
14.09.2021 № 99/2021/417280583			
Кадастровый номер:		02:17:061002:1	

Номер точки	Координаты, м		Описание закрепления на местности	Средняя квадратическая погрешность определения координат характерных точек границы части земельного участка, м
	X	Y		
1	2	3	4	5
639	757294.8	1303821.85	данные отсутствуют	5
640	757340.7	1303795.3	данные отсутствуют	5
641	757344.1	1303793.2	данные отсутствуют	5
642	757382.1	1303767	данные отсутствуют	5
643	757383.1	1303766.25	данные отсутствуют	5
644	757383.6	1303765.9	данные отсутствуют	5
645	757437.75	1303725.5	данные отсутствуют	5
646	757437.85	1303725.45	данные отсутствуют	5
647	757482.5	1303691.95	данные отсутствуют	5
648	757483.65	1303691.05	данные отсутствуют	5
649	757525.75	1303657.55	данные отсутствуют	5
650	757528.75	1303654.95	данные отсутствуют	5
651	757580.3	1303606.85	данные отсутствуют	5
652	757581.25	1303605.95	данные отсутствуют	5
653	757633.75	1303554.25	данные отсутствуют	5
654	757686.75	1303506.3	данные отсутствуют	5
655	757745.5	1303455.1	данные отсутствуют	5

Государственный регистратор		ФГИС ЕГРН
полное наименование должности	подпись	инициалы, фамилия

М.П.

Земельный участок			
(вид объекта недвижимости)			
Лист № ____ Раздела 4.2	Всего листов раздела 4.2 : ____	Всего разделов: ____	Всего листов выписки: ____
14.09.2021 № 99/2021/417280583			
Кадастровый номер:		02:17:061002:1	

Номер точки	Координаты, м		Описание закрепления на местности	Средняя квадратическая погрешность определения координат характерных точек границы части земельного участка, м
	X	Y		
1	2	3	4	5
656	757785	1303424.3	данные отсутствуют	5
657	757826.65	1303399.35	данные отсутствуют	5
658	757895.25	1303370.25	данные отсутствуют	5
659	757947.25	1303351.3	данные отсутствуют	5
660	758001.25	1303334.1	данные отсутствуют	5
661	758070.05	1303325.1	данные отсутствуют	5
662	758141.35	1303318.3	данные отсутствуют	5
663	758231.65	1303309.8	данные отсутствуют	5
664	758305	1303304.95	данные отсутствуют	5
665	758347.35	1303309.2	данные отсутствуют	5
666	758383.3	1303320.4	данные отсутствуют	5
667	758429.05	1303335.7	данные отсутствуют	5
668	758479.1	1303359.1	данные отсутствуют	5
669	758524.4	1303381.75	данные отсутствуют	5
670	758564.35	1303407	данные отсутствуют	5
671	758564.95	1303407.35	данные отсутствуют	5
672	758612.45	1303436.55	данные отсутствуют	5
Государственный регистратор				ФГИС ЕГРН
полное наименование должности			подпись	инициалы, фамилия

М.П.

Земельный участок			
(вид объекта недвижимости)			
Лист № ____ Раздела 4.2	Всего листов раздела 4.2 : ____	Всего разделов: ____	Всего листов выписки: ____
14.09.2021 № 99/2021/417280583			
Кадастровый номер:		02:17:061002:1	

Номер точки	Координаты, м		Описание закрепления на местности	Средняя квадратическая погрешность определения координат характерных точек границы части земельного участка, м
	X	Y		
1	2	3	4	5
673	758668.45	1303476.3	данные отсутствуют	5
674	758703.25	1303506.4	данные отсутствуют	5
675	758746.3	1303548.6	данные отсутствуют	5
676	758778.5	1303585.4	данные отсутствуют	5
677	758810.65	1303636.85	данные отсутствуют	5
678	758842.35	1303688.25	данные отсутствуют	5
679	758846.05	1303693.5	данные отсутствуют	5
680	758885.05	1303741.6	данные отсутствуют	5
681	758933.3	1303813.15	данные отсутствуют	5
682	758984.3	1303893.05	данные отсутствуют	5
683	759036.2	1303977.55	данные отсутствуют	5
684	759063.75	1304032.75	данные отсутствуют	5
685	759088.2	1304089.75	данные отсутствуют	5
686	759103.9	1304136	данные отсутствуют	5
687	759104.7	1304138.15	данные отсутствуют	5
688	759134.65	1304214.8	данные отсутствуют	5
689	759157.7	1304297.85	данные отсутствуют	5
Государственный регистратор				ФГИС ЕГРН
полное наименование должности			подпись	инициалы, фамилия

М.П.

Земельный участок			
(вид объекта недвижимости)			
Лист № ____ Раздела 4.2	Всего листов раздела 4.2 : ____	Всего разделов: ____	Всего листов выписки: ____
14.09.2021 № 99/2021/417280583			
Кадастровый номер:		02:17:061002:1	

Номер точки	Координаты, м		Описание закрепления на местности	Средняя квадратическая погрешность определения координат характерных точек границы части земельного участка, м
	X	Y		
1	2	3	4	5
690	759174.4	1304372.9	данные отсутствуют	5
691	759192.25	1304472.4	данные отсутствуют	5
692	759192.7	1304474.75	данные отсутствуют	5
693	759211.15	1304555.25	данные отсутствуют	5
694	759224.4	1304646.15	данные отсутствуют	5
695	759233.7	1304763.1	данные отсутствуют	5
696	759233.8	1304764.35	данные отсутствуют	5
697	759233.85	1304764.4	данные отсутствуют	5
698	759249.1	1304908.7	данные отсутствуют	5
699	759253.3	1305031.5	данные отсутствуют	5
700	759253.3	1305102.8	данные отсутствуют	5
701	759253.35	1305105.1	данные отсутствуют	5
702	759256.75	1305177.85	данные отсутствуют	5
703	759256.75	1305257.4	данные отсутствуют	5
704	759253.4	1305349.9	данные отсутствуют	5
705	759244.15	1305464.95	данные отсутствуют	5
706	759231.55	1305553.25	данные отсутствуют	5
Государственный регистратор				ФГИС ЕГРН
полное наименование должности			подпись	инициалы, фамилия

М.П.

Раздел 4.2

Выписка из Единого государственного реестра недвижимости об объекте недвижимости
Сведения о частях земельного участка

Земельный участок			
(вид объекта недвижимости)			
Лист № ____ Раздела 4.2	Всего листов раздела 4.2 : ____	Всего разделов: ____	Всего листов выписки: ____
14.09.2021 № 99/2021/417280583			
Кадастровый номер:		02:17:061002:1	

Номер точки	Координаты, м		Описание закрепления на местности	Средняя квадратическая погрешность определения координат характерных точек границы части земельного участка, м
	X	Y		
1	2	3	4	5
707	759219.85	1305626.75	данные отсутствуют	5
708	759198.8	1305717.65	данные отсутствуют	5
709	759184.8	1305776.15	данные отсутствуют	5
710	759164.2	1305836.25	данные отсутствуют	5
711	759141.15	1305900.3	данные отсутствуют	5
712	759141.05	1305900.6	данные отсутствуют	5
713	759120.95	1305957.4	данные отсутствуют	5
714	759101.1	1306003.5	данные отсутствуют	5
715	759074.35	1306052.05	данные отсутствуют	5
716	759074	1306052.7	данные отсутствуют	5
717	759025.6	1306143.7	данные отсутствуют	5
718	758968.7	1306232.3	данные отсутствуют	5
719	758904	1306325.95	данные отсутствуют	5
720	758836.7	1306421.85	данные отсутствуют	5
721	758761.85	1306510.05	данные отсутствуют	5
722	758684.8	1306590.45	данные отсутствуют	5
723	758625.7	1306645.85	данные отсутствуют	5
Государственный регистратор				ФГИС ЕГРН
полное наименование должности			подпись	инициалы, фамилия

М.П.

Земельный участок			
(вид объекта недвижимости)			
Лист № ____ Раздела 4.2	Всего листов раздела 4.2 : ____	Всего разделов: ____	Всего листов выписки: ____
14.09.2021 № 99/2021/417280583			
Кадастровый номер:		02:17:061002:1	

Номер точки	Координаты, м		Описание закрепления на местности	Средняя квадратическая погрешность определения координат характерных точек границы части земельного участка, м
	X	Y		
1	2	3	4	5
724	758538.65	1306715.95	данные отсутствуют	5
725	758538.6	1306716	данные отсутствуют	5
726	758439.8	1306795.9	данные отсутствуют	5
727	758438.65	1306796.9	данные отсутствуют	5
728	758387.7	1306840.7	данные отсутствуют	5
729	758383.15	1306845.15	данные отсутствуют	5
730	758381.4	1306847.25	данные отсутствуют	5
731	758359.95	1306873.85	данные отсутствуют	5
732	758351.3	1306889.8	данные отсутствуют	5
733	758350.65	1306891.95	данные отсутствуют	5
734	758344.85	1306913	данные отсутствуют	5
735	758339.05	1306925.7	данные отсутствуют	5
736	758328.7	1306932.15	данные отсутствуют	5
737	758263.5	1306965.55	данные отсутствуют	5
738	758252	1306973.65	данные отсутствуют	5
739	758207.35	1307015.75	данные отсутствуют	5
740	758205.8	1307017.3	данные отсутствуют	5
Государственный регистратор				ФГИС ЕГРН
полное наименование должности			подпись	инициалы, фамилия

М.П.

Раздел 4.2

Выписка из Единого государственного реестра недвижимости об объекте недвижимости
Сведения о частях земельного участка

Земельный участок			
(вид объекта недвижимости)			
Лист № ____ Раздела 4.2	Всего листов раздела 4.2 : ____	Всего разделов: ____	Всего листов выписки: ____
14.09.2021 № 99/2021/417280583			
Кадастровый номер:		02:17:061002:1	

Номер точки	Координаты, м		Описание закрепления на местности	Средняя квадратическая погрешность определения координат характерных точек границы части земельного участка, м
	X	Y		
1	2	3	4	5
741	758175.95	1307048	данные отсутствуют	5
742	758153.4	1307070.55	данные отсутствуют	5
743	758144.2	1307075.25	данные отсутствуют	5
744	758134	1307073.9	данные отсутствуют	5
745	758127.35	1307073.45	данные отсутствуют	5
746	758125.35	1307073.5	данные отсутствуют	5
747	758082.4	1307075.2	данные отсутствуют	5
748	758068.95	1307077.65	данные отсутствуют	5
749	758026.65	1307091.4	данные отсутствуют	5
750	758021.75	1307093.25	данные отсутствуют	5
751	758021.65	1307093.3	данные отсутствуют	5
752	757996.9	1307104.35	данные отсутствуют	5
753	757934.65	1307114.5	данные отсутствуют	5
754	757922.3	1307118.15	данные отсутствуют	5
755	757921.75	1307118.4	данные отсутствуют	5
756	757895.15	1307130.7	данные отсутствуют	5
757	757822.5	1307161.65	данные отсутствуют	5
Государственный регистратор				ФГИС ЕГРН
полное наименование должности			подпись	инициалы, фамилия

М.П.

Земельный участок			
(вид объекта недвижимости)			
Лист № ____	Раздела 4.2	Всего листов раздела 4.2 : ____	Всего разделов: ____
Всего листов выписки: ____			
14.09.2021 № 99/2021/417280583			
Кадастровый номер:		02:17:061002:1	

Номер точки	Координаты, м		Описание закрепления на местности	Средняя квадратическая погрешность определения координат характерных точек границы части земельного участка, м
	X	Y		
1	2	3	4	5
758	757821.8	1307162	данные отсутствуют	5
759	757814.25	1307166.15	данные отсутствуют	5
760	757762.1	1307201.2	данные отсутствуют	5
761	757686.85	1307250.55	данные отсутствуют	5
762	757607.15	1307293.35	данные отсутствуют	5
763	757605.9	1307294	данные отсутствуют	5
764	757542.2	1307330.55	данные отсутствуют	5
765	757521.87	1307341.34	данные отсутствуют	данные отсутствуют
766	757532.1	1307392.51	данные отсутствуют	данные отсутствуют
767	757566.35	1307374.35	данные отсутствуют	5
768	757630.8	1307337.4	данные отсутствуют	5
769	757712.4	1307293.55	данные отсутствуют	5
770	757789.75	1307242.9	данные отсутствуют	5
771	757842.15	1307207.65	данные отсутствуют	5
772	757915.4	1307176.4	данные отсутствуют	5
773	757942.65	1307163.85	данные отсутствуют	5
774	758011.4	1307152.7	данные отсутствуют	5
Государственный регистратор				ФГИС ЕГРН
полное наименование должности			подпись	инициалы, фамилия

М.П.

Раздел 4.2

Выписка из Единого государственного реестра недвижимости об объекте недвижимости
Сведения о частях земельного участка

Земельный участок			
(вид объекта недвижимости)			
Лист № ____	Раздела 4.2	Всего листов раздела 4.2 : ____	Всего разделов: ____
Всего листов выписки: ____			
14.09.2021 № 99/2021/417280583			
Кадастровый номер:		02:17:061002:1	

Номер точки	Координаты, м		Описание закрепления на местности	Средняя квадратическая погрешность определения координат характерных точек границы части земельного участка, м
	X	Y		
1	2	3	4	5
775	758042.1	1307138.95	данные отсутствуют	5
776	758084.4	1307125.2	данные отсутствуют	5
777	758127.35	1307123.45	данные отсутствуют	5
778	758153.15	1307126.9	данные отсутствуют	5
779	758183.2	1307111.45	данные отсутствуют	5
780	758211.55	1307083.1	данные отсутствуют	5
781	758241.65	1307052.15	данные отсутствуют	5
782	758286.3	1307010.05	данные отсутствуют	5
783	758353.3	1306975.7	данные отсутствуют	5
784	758378.25	1306960.25	данные отсутствуют	5
785	758392	1306930.15	данные отсутствуют	5
786	758420.35	1306878.6	данные отсутствуют	5
787	758471.25	1306834.8	данные отсутствуют	5
788	758570.05	1306754.9	данные отсутствуют	5
789	758658.55	1306683.6	данные отсутствуют	5
790	758719.95	1306626.05	данные отсутствуют	5
791	758876.3	1306452.5	данные отсутствуют	5
Государственный регистратор				ФГИС ЕГРН
полное наименование должности			подпись	инициалы, фамилия

М.П.

Земельный участок			
(вид объекта недвижимости)			
Лист № ____ Раздела 4.2	Всего листов раздела 4.2 : ____	Всего разделов: ____	Всего листов выписки: ____
14.09.2021 № 99/2021/417280583			
Кадастровый номер:		02:17:061002:1	

Номер точки	Координаты, м		Описание закрепления на местности	Средняя квадратическая погрешность определения координат характерных точек границы части земельного участка, м
	X	Y		
1	2	3	4	5
792	758945.05	1306354.55	данные отсутствуют	5
793	759010.35	1306260.05	данные отсутствуют	5
794	759068.75	1306168.95	данные отсутствуют	5
795	759118.15	1306076.2	данные отсутствуют	5
796	759146.1	1306025.5	данные отсутствуют	5
797	759167.55	1305975.65	данные отсутствуют	5
798	759188.2	1305917.25	данные отсутствуют	5
799	759211.4	1305852.8	данные отсутствуют	5
800	759232.85	1305790.1	данные отсутствуют	5
801	759247.45	1305729.1	данные отсутствуют	5
802	759268.95	1305636.3	данные отсутствуют	5
803	759280.95	1305560.7	данные отсутствуют	5
804	759293.85	1305470.5	данные отсутствуют	5
805	759303.3	1305352.8	данные отсутствуют	5
806	759306.75	1305258.3	данные отсутствуют	5
807	759306.75	1305176.65	данные отсутствуют	5
808	759303.3	1305102.8	данные отсутствуют	5
Государственный регистратор				ФГИС ЕГРН
полное наименование должности			подпись	инициалы, фамилия

М.П.

Земельный участок			
(вид объекта недвижимости)			
Лист № ____ Раздела 4.2	Всего листов раздела 4.2 : ____	Всего разделов: ____	Всего листов выписки: ____
14.09.2021 № 99/2021/417280583			
Кадастровый номер:		02:17:061002:1	

Номер точки	Координаты, м		Описание закрепления на местности	Средняя квадратическая погрешность определения координат характерных точек границы части земельного участка, м
	X	Y		
1	2	3	4	5
809	759303.3	1305030.6	данные отсутствуют	5
810	759299	1304905.2	данные отсутствуют	5
811	759283.55	1304759.15	данные отсутствуют	5
812	759274.1	1304640.55	данные отсутствуют	5
813	759260.35	1304546.05	данные отсутствуют	5
814	759241.45	1304463.6	данные отсутствуют	5
815	759223.4	1304363.05	данные отсутствуют	5
816	759206.2	1304285.75	данные отсутствуют	5
817	759182.15	1304199	данные отсутствуют	5
818	759151.25	1304119.95	данные отсутствуют	5
819	759134.9	1304071.85	данные отсутствуют	5
820	759109.15	1304011.7	данные отсутствуют	5
821	759079.95	1303953.25	данные отсутствуют	5
822	759026.65	1303866.5	данные отсутствуют	5
823	758975.1	1303785.75	данные отсутствуют	5
824	758925.3	1303711.85	данные отсутствуют	5
825	758884.9	1303662	данные отсутствуют	5
Государственный регистратор				ФГИС ЕГРН
полное наименование должности			подпись	инициалы, фамилия

М.П.

Земельный участок			
(вид объекта недвижимости)			
Лист № ____ Раздела 4.2	Всего листов раздела 4.2 : ____	Всего разделов: ____	Всего листов выписки: ____
14.09.2021 № 99/2021/417280583			
Кадастровый номер:		02:17:061002:1	

Номер точки	Координаты, м		Описание закрепления на местности	Средняя квадратическая погрешность определения координат характерных точек границы части земельного участка, м
	X	Y		
1	2	3	4	5
826	758853.1	1303610.5	данные отсутствуют	5
827	758818.75	1303555.5	данные отсутствуют	5
828	758782.65	1303514.25	данные отсутствуют	5
829	758737.15	1303469.6	данные отсутствуют	5
830	758699.35	1303436.95	данные отсутствуют	5
831	758640.05	1303394.85	данные отсутствуют	5
832	758591.1	1303364.75	данные отсутствуют	5
833	758549	1303338.15	данные отсутствуют	5
834	758500.9	1303314.05	данные отсутствуют	5
835	758447.6	1303289.15	данные отсутствуют	5
836	758398.65	1303272.85	данные отсутствуют	5

Государственный регистратор		ФГИС ЕГРН
полное наименование должности	подпись	инициалы, фамилия

М.П.

Земельный участок				
(вид объекта недвижимости)				
Лист № ____ Раздела 4.2	Всего листов раздела 4.2 : ____	Всего разделов: ____	Всего листов выписки: ____	
14.09.2021 № 99/2021/417280583				
Кадастровый номер:		02:17:061002:1		
Сведения о характерных точках границы части (частей) земельного участка				
Учетный номер части: 2				
Система координат: МСК-02, зона 1				
Зона №				
Номер точки	Координаты, м		Описание закрепления на местности	Средняя квадратическая погрешность определения координат характерных точек границы части земельного участка, м
	X	Y		
1	2	3	4	5
34	757502.85	1307246.22	данные отсутствуют	данные отсутствуют
50	756344.55	1304411.72	данные отсутствуют	данные отсутствуют
96	755717.5	1304429.59	данные отсутствуют	данные отсутствуют
97	755512.96	1304429.59	данные отсутствуют	данные отсутствуют
136	754947.96	1304097.16	данные отсутствуют	данные отсутствуют
137	754947.94	1304096.82	данные отсутствуют	данные отсутствуют
138	754947.93	1304096.66	данные отсутствуют	данные отсутствуют
139	754947.92	1304096.49	данные отсутствуют	данные отсутствуют
140	754947.91	1304096.32	данные отсутствуют	данные отсутствуют
141	754947.74	1304093.01	данные отсутствуют	данные отсутствуют
161	758357.4	1303259.95	данные отсутствуют	5
161	758357.4	1303259.95	данные отсутствуют	5
162	758305.85	1303254.79	данные отсутствуют	5
163	758227.67	1303259.95	данные отсутствуют	5
164	758136.61	1303268.54	данные отсутствуют	5
165	758064.44	1303275.41	данные отсутствуют	5

Государственный регистратор		ФГИС ЕГРН
полное наименование должности	подпись	инициалы, фамилия

М.П.

Земельный участок			
(вид объекта недвижимости)			
Лист № ____ Раздела 4.2	Всего листов раздела 4.2 : ____	Всего разделов: ____	Всего листов выписки: ____
14.09.2021 № 99/2021/417280583			
Кадастровый номер:		02:17:061002:1	

Номер точки	Координаты, м		Описание закрепления на местности	Средняя квадратическая погрешность определения координат характерных точек границы части земельного участка, м
	X	Y		
1	2	3	4	5
166	757990.34	1303285.08	данные отсутствуют	5
167	757931.06	1303303.98	данные отсутствуют	5
168	757876.93	1303323.74	данные отсутствуют	5
169	757803.91	1303354.67	данные отсутствуют	5
170	757756.65	1303383.02	данные отсутствуют	5
171	757713.7	1303416.53	данные отсутствуют	5
172	757653.56	1303468.93	данные отсутствуют	5
173	757599.43	1303517.9	данные отсутствуют	5
174	757546.17	1303570.31	данные отсутствуют	5
175	757494.62	1303618.42	данные отсутствуют	5
176	757452.52	1303651.93	данные отсутствуют	5
177	757407.85	1303685.43	данные отсутствуют	5
178	757353.72	1303725.81	данные отсутствуют	5
179	757315.7	1303752.02	данные отсутствуют	5
180	757268.88	1303779.08	данные отсутствуют	5
181	757226.35	1303806.14	данные отсутствуют	5
182	757187.69	1303828.48	данные отсутствуют	5
Государственный регистратор				ФГИС ЕГРН
полное наименование должности			подпись	инициалы, фамилия

М.П.

Раздел 4.2

Выписка из Единого государственного реестра недвижимости об объекте недвижимости
Сведения о частях земельного участка

Земельный участок			
(вид объекта недвижимости)			
Лист № ____ Раздела 4.2	Всего листов раздела 4.2 : ____	Всего разделов: ____	Всего листов выписки: ____
14.09.2021 № 99/2021/417280583			
Кадастровый номер:		02:17:061002:1	

Номер точки	Координаты, м		Описание закрепления на местности	Средняя квадратическая погрешность определения координат характерных точек границы части земельного участка, м
	X	Y		
1	2	3	4	5
183	757143.88	1303858.12	данные отсутствуют	5
184	757101.35	1303884.32	данные отсутствуют	5
185	757052.81	1303915.25	данные отсутствуют	5
186	757008.14	1303938.88	данные отсутствуют	5
187	756961.74	1303962.93	данные отсутствуют	5
188	756902.46	1303998.16	данные отсутствуют	5
189	756853.92	1304026.51	данные отсутствуют	5
190	756806.67	1304053.14	данные отсутствуют	5
191	756742.23	1304088.37	данные отсутствуют	5
192	756684.67	1304123.59	данные отсутствуют	5
193	756611.65	1304161.39	данные отсутствуют	5
194	756527.24	1304202.2	данные отсутствуют	5
195	756461.3	1304233.56	данные отсутствуют	5
196	756438.75	1304241.29	данные отсутствуют	5
197	756405.67	1304254.18	данные отсутствуют	5
198	756366.47	1304267.28	данные отсутствуют	5
199	756341.66	1304274.37	данные отсутствуют	5
Государственный регистратор				ФГИС ЕГРН
полное наименование должности			подпись	инициалы, фамилия

М.П.

Земельный участок			
(вид объекта недвижимости)			
Лист № ____ Раздела 4.2	Всего листов раздела 4.2 : ____	Всего разделов: ____	Всего листов выписки: ____
14.09.2021 № 99/2021/417280583			
Кадастровый номер:		02:17:061002:1	

Номер точки	Координаты, м		Описание закрепления на местности	Средняя квадратическая погрешность определения координат характерных точек границы части земельного участка, м
	X	Y		
1	2	3	4	5
200	756318.15	1304279.31	данные отсутствуют	5
201	756293.02	1304283.82	данные отсутствуют	5
202	756282.71	1304284.89	данные отсутствуют	5
203	756269.39	1304284.46	данные отсутствуют	5
204	756253.5	1304284.46	данные отсутствуют	5
205	756233.09	1304286.4	данные отсутствуют	5
206	756215.91	1304289.19	данные отсутствуют	5
207	756182.83	1304294.99	данные отсутствуют	5
208	756151.47	1304297.14	данные отсутствуют	5
209	756135.58	1304301.43	данные отсутствуют	5
210	756108.52	1304305.3	данные отсутствуют	5
211	756091.01	1304304.87	данные отсутствуют	5
212	756046.23	1304302.72	данные отсутствуют	5
213	756020.78	1304304.65	данные отсутствуют	5
214	755995	1304309.38	данные отсутствуют	5
215	755966.01	1304314.32	данные отсутствуют	5
216	755944.32	1304316.47	данные отсутствуют	5
Государственный регистратор				ФГИС ЕГРН
полное наименование должности			подпись	инициалы, фамилия

М.П.

Раздел 4.2

Выписка из Единого государственного реестра недвижимости об объекте недвижимости
Сведения о частях земельного участка

Земельный участок			
(вид объекта недвижимости)			
Лист № ____ Раздела 4.2	Всего листов раздела 4.2 : ____	Всего разделов: ____	Всего листов выписки: ____
14.09.2021 № 99/2021/417280583			
Кадастровый номер:		02:17:061002:1	

Номер точки	Координаты, м		Описание закрепления на местности	Средняя квадратическая погрешность определения координат характерных точек границы части земельного участка, м
	X	Y		
1	2	3	4	5
217	755923.05	1304316.47	данные отсутствуют	5
218	755901.9	1304314.1	данные отсутствуют	5
218	755901.9	1304314.1	данные отсутствуют	5
219	755862.16	1304306.16	данные отсутствуют	5
220	755823.61	1304298.64	данные отсутствуют	5
221	755780.01	1304289.62	данные отсутствуют	5
222	755729.96	1304278.66	данные отсутствуют	5
223	755665.1	1304259.33	данные отсутствуют	5
224	755628.17	1304250.46	данные отсутствуют	5
225	755582.83	1304240.72	данные отсутствуют	5
226	755527.73	1304230.12	данные отсутствуют	5
227	755470.1	1304217.83	данные отсутствуют	5
228	755429.63	1304207.67	данные отсутствуют	5
229	755409.51	1304209.36	данные отсутствуют	5
230	755394.68	1304206.82	данные отсутствуют	5
231	755357.39	1304201.74	данные отсутствуют	5
232	755292.98	1304171.65	данные отсутствуют	5
Государственный регистратор				ФГИС ЕГРН
полное наименование должности			подпись	инициалы, фамилия

М.П.

Земельный участок			
(вид объекта недвижимости)			
Лист № ____ Раздела 4.2	Всего листов раздела 4.2 : ____	Всего разделов: ____	Всего листов выписки: ____
14.09.2021 № 99/2021/417280583			
Кадастровый номер:		02:17:061002:1	

Номер точки	Координаты, м		Описание закрепления на местности	Средняя квадратическая погрешность определения координат характерных точек границы части земельного участка, м
	X	Y		
1	2	3	4	5
233	755230.05	1304146.64	данные отсутствуют	5
234	755157.59	1304117.4	данные отсутствуют	5
235	755118.39	1304099.61	данные отсутствуют	5
236	755067.96	1304077.57	данные отсутствуют	5
237	755016.69	1304056.39	данные отсутствуют	5
238	754965.41	1304032.23	данные отсутствуют	5
239	754947.71	1304025.36	данные отсутствуют	данные отсутствуют
240	754956.85	1304247.99	данные отсутствуют	данные отсутствуют
241	754986.61	1304260.28	данные отсутствуют	5
242	755037.04	1304282.32	данные отсутствуют	5
243	755076.24	1304300.11	данные отсутствуют	5
244	755148.7	1304329.35	данные отсутствуют	5
245	755211.63	1304354.36	данные отсутствуют	5
246	755276.04	1304384.45	данные отсутствуют	5
247	755315.81	1304397.37	данные отсутствуют	5
248	755353.1	1304402.45	данные отсутствуют	5
249	755367.93	1304404.99	данные отсутствуют	5
Государственный регистратор				ФГИС ЕГРН
полное наименование должности			подпись	инициалы, фамилия

М.П.

Раздел 4.2

Выписка из Единого государственного реестра недвижимости об объекте недвижимости
Сведения о частях земельного участка

Земельный участок			
(вид объекта недвижимости)			
Лист № ____ Раздела 4.2	Всего листов раздела 4.2 : ____	Всего разделов: ____	Всего листов выписки: ____
14.09.2021 № 99/2021/417280583			
Кадастровый номер:		02:17:061002:1	

Номер точки	Координаты, м		Описание закрепления на местности	Средняя квадратическая погрешность определения координат характерных точек границы части земельного участка, м
	X	Y		
1	2	3	4	5
250	755409.51	1304409.36	данные отсутствуют	5
251	755411.52	1304409.19	данные отсутствуют	5
252	755428.52	1304413.46	данные отсутствуют	5
253	755486.15	1304425.75	данные отсутствуют	5
254	755513.82	1304431.07	данные отсутствуют	данные отсутствуют
255	755754.23	1304488.52	данные отсутствуют	данные отсутствуют
256	755782.03	1304494.27	данные отсутствуют	5
257	755820.58	1304501.79	данные отсутствуют	5
258	755860.32	1304509.73	данные отсутствуют	5
259	755881.47	1304512.1	данные отсутствуют	5
260	755923.05	1304516.47	данные отсутствуют	5
261	755944.32	1304516.47	данные отсутствуют	5
262	755966.01	1304514.32	данные отсутствуют	5
263	756007.59	1304509.95	данные отсутствуют	5
264	756036.58	1304505.01	данные отсутствуют	5
265	756048.47	1304502.83	данные отсутствуют	5
266	756091.01	1304504.87	данные отсутствуют	5
Государственный регистратор				ФГИС ЕГРН
полное наименование должности			подпись	инициалы, фамилия

М.П.

Земельный участок			
(вид объекта недвижимости)			
Лист № ____ Раздела 4.2	Всего листов раздела 4.2 : ____	Всего разделов: ____	Всего листов выписки: ____
14.09.2021 № 99/2021/417280583			
Кадастровый номер:		02:17:061002:1	

Номер точки	Координаты, м		Описание закрепления на местности	Средняя квадратическая погрешность определения координат характерных точек границы части земельного участка, м
	X	Y		
1	2	3	4	5
267	756108.52	1304505.3	данные отсутствуют	5
268	756150.1	1304500.93	данные отсутствуют	5
269	756177.16	1304497.06	данные отсутствуют	5
270	756186.1	1304494.65	данные отсутствуют	5
271	756224.41	1304490.62	данные отсутствуют	5
272	756257.49	1304484.82	данные отсутствуют	5
273	756259.71	1304484.46	данные отсутствуют	5
274	756269.39	1304484.46	данные отсутствуют	5
275	756282.71	1304484.89	данные отсутствуют	5
276	756293.02	1304483.82	данные отсутствуют	5
277	756334.6	1304479.45	данные отсутствуют	5
278	756344.55	1304477.66	данные отсутствуют	данные отсутствуют
279	756877.7	1304241.49	данные отсутствуют	данные отсутствуют
280	756888.02	1304235.85	данные отсутствуют	5
281	756935.27	1304209.22	данные отсутствуют	5
282	756971.48	1304188.31	данные отсутствуют	5
283	757020.02	1304159.96	данные отсутствуют	5
Государственный регистратор				ФГИС ЕГРН
полное наименование должности			подпись	инициалы, фамилия

М.П.

Раздел 4.2

Выписка из Единого государственного реестра недвижимости об объекте недвижимости
Сведения о частях земельного участка

Земельный участок			
(вид объекта недвижимости)			
Лист № ____ Раздела 4.2	Всего листов раздела 4.2 : ____	Всего разделов: ____	Всего листов выписки: ____
14.09.2021 № 99/2021/417280583			
Кадастровый номер:		02:17:061002:1	

Номер точки	Координаты, м		Описание закрепления на местности	Средняя квадратическая погрешность определения координат характерных точек границы части земельного участка, м
	X	Y		
1	2	3	4	5
284	757051.16	1304141.45	данные отсутствуют	5
285	757089.49	1304121.59	данные отсутствуют	5
286	757134.16	1304097.96	данные отсутствуют	5
287	757170.37	1304077.05	данные отсутствуют	5
288	757218.91	1304046.12	данные отсутствуют	5
289	757261.44	1304019.92	данные отсутствуют	5
290	757305.25	1303990.28	данные отсутствуют	5
291	757343.91	1303967.94	данные отсутствуют	5
292	757386.44	1303940.88	данные отсутствуют	5
293	757433.26	1303913.82	данные отсутствуют	5
294	757471.28	1303887.61	данные отсутствуют	5
295	757525.41	1303847.23	данные отсутствуют	5
296	757570.08	1303813.73	данные отсутствуют	5
297	757612.18	1303780.22	данные отсутствуют	5
298	757643.25	1303752.25	данные отсутствуют	5
299	757694.8	1303704.14	данные отсутствуют	5
300	757748.06	1303651.73	данные отсутствуют	5
Государственный регистратор				ФГИС ЕГРН
полное наименование должности			подпись	инициалы, фамилия

М.П.

Земельный участок			
(вид объекта недвижимости)			
Лист № ____ Раздела 4.2	Всего листов раздела 4.2 : ____	Всего разделов: ____	Всего листов выписки: ____
14.09.2021 № 99/2021/417280583			
Кадастровый номер:		02:17:061002:1	

Номер точки	Координаты, м		Описание закрепления на местности	Средняя квадратическая погрешность определения координат характерных точек границы части земельного участка, м
	X	Y		
1	2	3	4	5
301	757775.09	1303627.27	данные отсутствуют	5
302	757831.26	1303578.33	данные отсутствуют	5
303	757874.21	1303544.82	данные отсутствуют	5
304	757889.88	1303535.42	данные отсутствуют	5
305	757958.28	1303506.45	данные отсутствуют	5
306	758007.16	1303488.6	данные отсутствуют	5
307	758031.92	1303480.71	данные отсутствуют	5
308	758094.35	1303472.56	данные отсутствуют	5
309	758136.61	1303468.54	данные отсутствуют	5
310	758227.67	1303459.95	данные отсутствуют	5
311	758305.85	1303454.79	данные отсутствуют	5
312	758316.8	1303455.89	данные отсутствуют	5
313	758341.03	1303463.46	данные отсутствуют	5
314	758366.26	1303471.87	данные отсутствуют	5
315	758419.53	1303496.78	данные отсутствуют	5
316	758452.55	1303513.29	данные отсутствуют	5
317	758473.53	1303526.56	данные отсутствуют	5
Государственный регистратор				ФГИС ЕГРН
полное наименование должности			подпись	инициалы, фамилия

М.П.

Раздел 4.2

Выписка из Единого государственного реестра недвижимости об объекте недвижимости
Сведения о частях земельного участка

Земельный участок			
(вид объекта недвижимости)			
Лист № ____ Раздела 4.2	Всего листов раздела 4.2 : ____	Всего разделов: ____	Всего листов выписки: ____
14.09.2021 № 99/2021/417280583			
Кадастровый номер:		02:17:061002:1	

Номер точки	Координаты, м		Описание закрепления на местности	Средняя квадратическая погрешность определения координат характерных точек границы части земельного участка, м
	X	Y		
1	2	3	4	5
318	758522.5	1303556.63	данные отсутствуют	5
319	758581.78	1303598.73	данные отсутствуют	5
320	758598.21	1303612.93	данные отсутствуют	5
321	758634.04	1303648.08	данные отсутствуют	5
322	758658.1	1303675.57	данные отсутствуют	5
323	758679.91	1303710.48	данные отсутствуют	5
324	758711.7	1303762.02	данные отсутствуют	5
325	758736.28	1303795.85	данные отсутствуют	5
326	758766.15	1303832.7	данные отсутствуют	5
327	758801.91	1303885.74	данные отсутствуют	5
328	758853.46	1303966.5	данные отсутствуют	5
329	758906.72	1304053.27	данные отсутствуют	5
330	758931.5	1304102.82	данные отсутствуют	5
331	758944.71	1304133.63	данные отсутствуют	5
332	758961.03	1304181.74	данные отсутствуют	5
333	758991.96	1304260.78	данные отсутствуют	5
334	759016.01	1304347.55	данные отсутствуют	5
Государственный регистратор				ФГИС ЕГРН
полное наименование должности			подпись	инициалы, фамилия

М.П.

Земельный участок			
(вид объекта недвижимости)			
Лист № ____	Раздела 4.2	Всего листов раздела 4.2 : ____	Всего разделов: ____
14.09.2021 № 99/2021/417280583			
Кадастровый номер:		02:17:061002:1	

Номер точки	Координаты, м		Описание закрепления на местности	Средняя квадратическая погрешность определения координат характерных точек границы части земельного участка, м
	X	Y		
1	2	3	4	5
335	759026.18	1304393.3	данные отсутствуют	5
336	759042.55	1304484.5	данные отсутствуют	5
337	759051.24	1304525.39	данные отсутствуют	5
338	759062.63	1304575.09	данные отсутствуют	5
339	759075.2	1304661.48	данные отсутствуют	5
340	759084.65	1304780.04	данные отсутствуют	5
341	759100.11	1304926.1	данные отсутствуют	5
342	759104.41	1305051.53	данные отсутствуют	5
343	759104.41	1305123.7	данные отсутствуют	5
344	759107.84	1305197.58	данные отсутствуют	5
345	759107.84	1305237.38	данные отсутствуют	5
346	759104.41	1305331.88	данные отсутствуют	5
347	759094.96	1305449.59	данные отсутствуют	5
348	759082.07	1305539.79	данные отсутствуют	5
349	759071.74	1305604.7	данные отсутствуют	5
350	759057.25	1305667.29	данные отсутствуют	5
351	759042.65	1305728.29	данные отсутствуют	5
Государственный регистратор				ФГИС ЕГРН
полное наименование должности			подпись	инициалы, фамилия

М.П.

Раздел 4.2

Выписка из Единого государственного реестра недвижимости об объекте недвижимости
Сведения о частях земельного участка

Земельный участок			
(вид объекта недвижимости)			
Лист № ____	Раздела 4.2	Всего листов раздела 4.2 : ____	Всего разделов: ____
14.09.2021 № 99/2021/417280583			
Кадастровый номер:		02:17:061002:1	

Номер точки	Координаты, м		Описание закрепления на местности	Средняя квадратическая погрешность определения координат характерных точек границы части земельного участка, м
	X	Y		
1	2	3	4	5
352	759021.17	1305791.01	данные отсутствуют	5
353	758997.97	1305855.44	данные отсутствуют	5
354	758977.35	1305913.86	данные отсутствуют	5
355	758970.39	1305930.01	данные отсутствуют	5
356	758944.95	1305976.18	данные отсутствуют	5
357	758895.55	1306068.97	данные отсутствуют	5
358	758837.13	1306160.04	данные отсутствуют	5
359	758771.84	1306254.54	данные отсутствуют	5
360	758722.86	1306324.35	данные отсутствуют	5
361	758650.37	1306409.72	данные отсутствуют	5
362	758571.33	1306492.2	данные отсутствуют	5
363	758532.3	1306528.77	данные отсутствуют	5
364	758452.48	1306593.1	данные отсутствуют	5
365	758353.68	1306673	данные отсутствуют	5
366	758302.77	1306716.81	данные отсутствуют	5
367	758271.7	1306744.78	данные отсутствуют	5
368	758250.22	1306771.42	данные отсутствуют	5
Государственный регистратор				ФГИС ЕГРН
полное наименование должности			подпись	инициалы, фамилия

М.П.

Земельный участок			
(вид объекта недвижимости)			
Лист № ____ Раздела 4.2	Всего листов раздела 4.2 : ____	Всего разделов: ____	Всего листов выписки: ____
14.09.2021 № 99/2021/417280583			
Кадастровый номер:		02:17:061002:1	

Номер точки	Координаты, м		Описание закрепления на местности	Средняя квадратическая погрешность определения координат характерных точек границы части земельного участка, м
	X	Y		
1	2	3	4	5
369	758225.64	1306805.25	данные отсутствуют	5
370	758219.01	1306820.14	данные отсутствуют	5
371	758204.96	1306827.35	данные отсутствуют	5
372	758168.75	1306848.26	данные отсутствуют	5
373	758137.68	1306876.23	данные отсутствуют	5
374	758093	1306918.33	данные отсутствуют	5
375	758086.42	1306925.1	данные отсутствуют	5
376	758084.41	1306925.18	данные отсутствуют	5
377	758042.83	1306929.55	данные отсутствуют	5
378	758003.06	1306942.47	данные отсутствуют	5
379	757960.75	1306956.22	данные отсутствуют	5
380	757952.69	1306959.83	данные отсутствуют	5
381	757901.08	1306968.21	данные отсутствуют	5
382	757861.31	1306981.13	данные отсутствуют	5
383	757834.05	1306993.68	данные отсутствуют	5
384	757760.79	1307024.95	данные отсутствуют	5
385	757724.58	1307045.86	данные отсутствуют	5
Государственный регистратор				ФГИС ЕГРН
полное наименование должности			подпись	инициалы, фамилия

М.П.

Раздел 4.2

Выписка из Единого государственного реестра недвижимости об объекте недвижимости
Сведения о частях земельного участка

Земельный участок			
(вид объекта недвижимости)			
Лист № ____ Раздела 4.2	Всего листов раздела 4.2 : ____	Всего разделов: ____	Всего листов выписки: ____
14.09.2021 № 99/2021/417280583			
Кадастровый номер:		02:17:061002:1	

Номер точки	Координаты, м		Описание закрепления на местности	Средняя квадратическая погрешность определения координат характерных точек границы части земельного участка, м
	X	Y		
1	2	3	4	5
386	757672.17	1307081.08	данные отсутствуют	5
387	757607.2	1307123.67	данные отсутствуют	5
388	757549.44	1307154.68	данные отсутствуют	5
389	757490.81	1307188.29	данные отсутствуют	данные отсутствуют
390	757532.11	1307392.51	данные отсутствуют	данные отсутствуют
391	757566.36	1307374.33	данные отсутствуют	5
392	757630.79	1307337.39	данные отсутствуют	5
393	757712.41	1307293.57	данные отсутствуют	5
394	757789.73	1307242.88	данные отсутствуют	5
395	757842.14	1307207.66	данные отсутствуют	5
396	757915.4	1307176.39	данные отсутствуют	5
397	757942.66	1307163.84	данные отсутствуют	5
398	758011.39	1307152.68	данные отсутствуют	5
399	758042.1	1307138.93	данные отсутствуют	5
400	758084.41	1307125.18	данные отсутствуют	5
401	758127.37	1307123.46	данные отсутствуют	5
402	758153.14	1307126.9	данные отсутствуют	5
Государственный регистратор				ФГИС ЕГРН
полное наименование должности			подпись	инициалы, фамилия

М.П.

Земельный участок			
(вид объекта недвижимости)			
Лист № ____ Раздела 4.2	Всего листов раздела 4.2 : ____	Всего разделов: ____	Всего листов выписки: ____
14.09.2021 № 99/2021/417280583			
Кадастровый номер:		02:17:061002:1	

Номер точки	Координаты, м		Описание закрепления на местности	Средняя квадратическая погрешность определения координат характерных точек границы части земельного участка, м
	X	Y		
1	2	3	4	5
403	758183.21	1307111.44	данные отсутствуют	5
404	758211.56	1307083.09	данные отсутствуют	5
405	758241.63	1307052.16	данные отсутствуют	5
406	758286.31	1307010.06	данные отсутствуют	5
407	758353.32	1306975.69	данные отсутствуют	5
408	758378.24	1306960.23	данные отсутствуют	5
409	758391.98	1306930.16	данные отсутствуют	5
410	758398.85	1306905.25	данные отсутствуют	5
410	758398.85	1306905.25	данные отсутствуют	5
411	758420.33	1306878.61	данные отсутствуют	5
412	758471.24	1306834.8	данные отсутствуют	5
413	758570.04	1306754.9	данные отсутствуют	5
414	758658.53	1306683.59	данные отсутствуют	5
415	758719.96	1306626.03	данные отсутствуют	5
416	758799	1306543.55	данные отсутствуют	5
416	758799	1306543.55	данные отсутствуют	5
417	758876.32	1306452.48	данные отсутствуют	5
Государственный регистратор				ФГИС ЕГРН
полное наименование должности			подпись	инициалы, фамилия

М.П.

Раздел 4.2

Выписка из Единого государственного реестра недвижимости об объекте недвижимости
Сведения о частях земельного участка

Земельный участок			
(вид объекта недвижимости)			
Лист № ____ Раздела 4.2	Всего листов раздела 4.2 : ____	Всего разделов: ____	Всего листов выписки: ____
14.09.2021 № 99/2021/417280583			
Кадастровый номер:		02:17:061002:1	

Номер точки	Координаты, м		Описание закрепления на местности	Средняя квадратическая погрешность определения координат характерных точек границы части земельного участка, м
	X	Y		
1	2	3	4	5
418	758945.05	1306354.54	данные отсутствуют	5
419	759010.34	1306260.04	данные отсутствуют	5
420	759068.76	1306168.97	данные отсутствуют	5
421	759118.16	1306076.18	данные отсутствуют	5
422	759146.08	1306025.49	данные отсутствуют	5
423	759167.56	1305975.66	данные отсутствуют	5
424	759188.18	1305917.24	данные отсутствуют	5
425	759211.38	1305852.81	данные отсутствуют	5
426	759232.86	1305790.09	данные отсутствуют	5
427	759247.46	1305729.09	данные отсутствуют	5
428	759268.94	1305636.31	данные отсутствуют	5
429	759280.97	1305560.7	данные отсутствуют	5
430	759293.86	1305470.5	данные отсутствуют	5
431	759303.31	1305352.79	данные отсутствуют	5
432	759306.74	1305258.29	данные отсутствуют	5
433	759306.74	1305176.67	данные отсутствуют	5
434	759303.31	1305102.79	данные отсутствуют	5
Государственный регистратор				ФГИС ЕГРН
полное наименование должности			подпись	инициалы, фамилия

М.П.

Земельный участок			
(вид объекта недвижимости)			
Лист № ____ Раздела 4.2	Всего листов раздела 4.2 : ____	Всего разделов: ____	Всего листов выписки: ____
14.09.2021 № 99/2021/417280583			
Кадастровый номер:		02:17:061002:1	

Номер точки	Координаты, м		Описание закрепления на местности	Средняя квадратическая погрешность определения координат характерных точек границы части земельного участка, м
	X	Y		
1	2	3	4	5
435	759303.31	1305030.62	данные отсутствуют	5
436	759299.01	1304905.19	данные отсутствуют	5
437	759283.55	1304759.13	данные отсутствуют	5
438	759274.1	1304640.57	данные отсутствуют	5
439	759260.35	1304546.07	данные отсутствуют	5
440	759241.45	1304463.59	данные отсутствуют	5
441	759223.41	1304363.07	данные отсутствуют	5
442	759206.22	1304285.75	данные отсутствуют	5
443	759182.17	1304198.98	данные отсутствуют	5
444	759151.24	1304119.94	данные отсутствуют	5
445	759134.92	1304071.83	данные отсутствуют	5
446	759109.14	1304011.69	данные отсутствуют	5
447	759079.93	1303953.27	данные отсутствуют	5
448	759026.67	1303866.5	данные отсутствуют	5
449	758975.12	1303785.74	данные отсутствуют	5
450	758925.29	1303711.85	данные отсутствуют	5
451	758884.91	1303662.02	данные отсутствуют	5
Государственный регистратор				ФГИС ЕГРН
полное наименование должности			подпись	инициалы, фамилия

М.П.

Раздел 4.2

Выписка из Единого государственного реестра недвижимости об объекте недвижимости
Сведения о частях земельного участка

Земельный участок			
(вид объекта недвижимости)			
Лист № ____ Раздела 4.2	Всего листов раздела 4.2 : ____	Всего разделов: ____	Всего листов выписки: ____
14.09.2021 № 99/2021/417280583			
Кадастровый номер:		02:17:061002:1	

Номер точки	Координаты, м		Описание закрепления на местности	Средняя квадратическая погрешность определения координат характерных точек границы части земельного участка, м
	X	Y		
1	2	3	4	5
452	758853.12	1303610.48	данные отсутствуют	5
453	758818.76	1303555.49	данные отсутствуют	5
454	758782.67	1303514.25	данные отсутствуют	5
455	758737.14	1303469.58	данные отсутствуют	5
456	758699.34	1303436.93	данные отсутствуют	5
457	758640.06	1303394.83	данные отсутствуют	5
458	758591.09	1303364.76	данные отсутствуют	5
459	758548.99	1303338.13	данные отсутствуют	5
460	758500.88	1303314.07	данные отсутствуют	5
461	758447.61	1303289.16	данные отсутствуют	5
462	758398.64	1303272.84	данные отсутствуют	5
463	758305.85	1303254.8	данные отсутствуют	5
464	758227.65	1303259.95	данные отсутствуют	5
465	758136.6	1303268.55	данные отсутствуют	5
466	758064.45	1303275.4	данные отсутствуют	5
467	757990.35	1303285.1	данные отсутствуют	5
468	757931.05	1303304	данные отсутствуют	5
Государственный регистратор				ФГИС ЕГРН
полное наименование должности			подпись	инициалы, фамилия

М.П.

Земельный участок			
(вид объекта недвижимости)			
Лист № ____ Раздела 4.2	Всего листов раздела 4.2 : ____	Всего разделов: ____	Всего листов выписки: ____
14.09.2021 № 99/2021/417280583			
Кадастровый номер:		02:17:061002:1	

Номер точки	Координаты, м		Описание закрепления на местности	Средняя квадратическая погрешность определения координат характерных точек границы части земельного участка, м
	X	Y		
1	2	3	4	5
469	757876.95	1303323.75	данные отсутствуют	5
470	757803.9	1303354.65	данные отсутствуют	5
471	757756.65	1303383	данные отсутствуют	5
472	757713.7	1303416.55	данные отсутствуют	5
473	757653.55	1303468.95	данные отсутствуют	5
474	757599.45	1303517.9	данные отсутствуют	5
475	757546.15	1303570.3	данные отсутствуют	5
476	757494.6	1303618.4	данные отсутствуют	5
477	757452.5	1303651.95	данные отсутствуют	5
478	757407.85	1303685.45	данные отсутствуют	5
479	757353.7	1303725.8	данные отсутствуют	5
480	757315.7	1303752	данные отсутствуют	5
481	757268.9	1303779.1	данные отсутствуют	5
482	757226.35	1303806.15	данные отсутствуют	5
483	757187.7	1303828.5	данные отсутствуют	5
484	757143.9	1303858.1	данные отсутствуют	5
485	757101.35	1303884.3	данные отсутствуют	5
Государственный регистратор				ФГИС ЕГРН
полное наименование должности			подпись	инициалы, фамилия

М.П.

Земельный участок			
(вид объекта недвижимости)			
Лист № ____ Раздела 4.2	Всего листов раздела 4.2 : ____	Всего разделов: ____	Всего листов выписки: ____
14.09.2021 № 99/2021/417280583			
Кадастровый номер:		02:17:061002:1	

Номер точки	Координаты, м		Описание закрепления на местности	Средняя квадратическая погрешность определения координат характерных точек границы части земельного участка, м
	X	Y		
1	2	3	4	5
486	757052.8	1303915.25	данные отсутствуют	5
487	757008.15	1303938.9	данные отсутствуют	5
488	756961.75	1303962.95	данные отсутствуют	5
489	756902.45	1303998.15	данные отсутствуют	5
490	756853.9	1304026.5	данные отсутствуют	5
491	756806.65	1304053.15	данные отсутствуют	5
492	756742.25	1304088.35	данные отсутствуют	5
493	756684.65	1304123.6	данные отсутствуют	5
494	756611.65	1304161.4	данные отсутствуют	5
495	756527.25	1304202.2	данные отсутствуют	5
496	756461.3	1304233.55	данные отсутствуют	5
497	756438.75	1304241.3	данные отсутствуют	5
498	756405.65	1304254.2	данные отсутствуют	5
499	756366.45	1304267.3	данные отсутствуют	5
500	756341.65	1304274.35	данные отсутствуют	5
501	756318.15	1304279.3	данные отсутствуют	5
502	756293	1304283.8	данные отсутствуют	5
Государственный регистратор				ФГИС ЕГРН
полное наименование должности			подпись	инициалы, фамилия

М.П.

Земельный участок			
(вид объекта недвижимости)			
Лист № ____ Раздела 4.2	Всего листов раздела 4.2 : ____	Всего разделов: ____	Всего листов выписки: ____
14.09.2021 № 99/2021/417280583			
Кадастровый номер:		02:17:061002:1	

Номер точки	Координаты, м		Описание закрепления на местности	Средняя квадратическая погрешность определения координат характерных точек границы части земельного участка, м
	X	Y		
1	2	3	4	5
503	756282.7	1304284.9	данные отсутствуют	5
504	756269.4	1304284.45	данные отсутствуют	5
505	756253.5	1304284.45	данные отсутствуют	5
506	756233.1	1304286.4	данные отсутствуют	5
507	756215.9	1304289.2	данные отсутствуют	5
508	756182.85	1304295	данные отсутствуют	5
509	756151.45	1304297.15	данные отсутствуют	5
510	756135.6	1304301.45	данные отсутствуют	5
511	756108.5	1304305.3	данные отсутствуют	5
512	756091	1304304.85	данные отсутствуют	5
513	756046.25	1304302.7	данные отсутствуют	5
514	756020.8	1304304.65	данные отсутствуют	5
515	755995	1304309.4	данные отсутствуют	5
516	755966	1304314.3	данные отсутствуют	5
517	755944.3	1304316.45	данные отсутствуют	5
518	755923.05	1304316.45	данные отсутствуют	5
519	755862.15	1304306.15	данные отсутствуют	5
Государственный регистратор				ФГИС ЕГРН
полное наименование должности			подпись	инициалы, фамилия

М.П.

Раздел 4.2

Выписка из Единого государственного реестра недвижимости об объекте недвижимости
Сведения о частях земельного участка

Земельный участок			
(вид объекта недвижимости)			
Лист № ____ Раздела 4.2	Всего листов раздела 4.2 : ____	Всего разделов: ____	Всего листов выписки: ____
14.09.2021 № 99/2021/417280583			
Кадастровый номер:		02:17:061002:1	

Номер точки	Координаты, м		Описание закрепления на местности	Средняя квадратическая погрешность определения координат характерных точек границы части земельного участка, м
	X	Y		
1	2	3	4	5
520	755823.6	1304298.65	данные отсутствуют	5
521	755780	1304289.6	данные отсутствуют	5
522	755729.95	1304278.65	данные отсутствуют	5
523	755665.1	1304259.35	данные отсутствуют	5
524	755628.15	1304250.45	данные отсутствуют	5
525	755582.85	1304240.7	данные отсутствуют	5
526	755527.75	1304230.1	данные отсутствуют	5
527	755470.1	1304217.85	данные отсутствуют	5
528	755429.65	1304207.65	данные отсутствуют	5
529	755409.5	1304209.35	данные отсутствуют	5
530	755394.7	1304206.8	данные отсутствуют	5
531	755357.4	1304201.75	данные отсутствуют	5
532	755293	1304171.65	данные отсутствуют	5
533	755230.05	1304146.65	данные отсутствуют	5
534	755157.6	1304117.4	данные отсутствуют	5
535	755118.4	1304099.6	данные отсутствуют	5
536	755067.95	1304077.55	данные отсутствуют	5
Государственный регистратор				ФГИС ЕГРН
полное наименование должности			подпись	инициалы, фамилия

М.П.

Земельный участок			
(вид объекта недвижимости)			
Лист № ____ Раздела 4.2	Всего листов раздела 4.2 : ____	Всего разделов: ____	Всего листов выписки: ____
14.09.2021 № 99/2021/417280583			
Кадастровый номер:		02:17:061002:1	

Номер точки	Координаты, м		Описание закрепления на местности	Средняя квадратическая погрешность определения координат характерных точек границы части земельного участка, м
	X	Y		
1	2	3	4	5
537	755016.7	1304056.4	данные отсутствуют	5
538	754965.4	1304032.25	данные отсутствуют	5
539	754947.71	1304025.38	данные отсутствуют	данные отсутствуют
540	754947.73	1304079.16	данные отсутствуют	данные отсутствуют
541	754995.4	1304101.6	данные отсутствуют	5
542	754997.6	1304102.6	данные отсутствуют	5
543	755048.4	1304123.6	данные отсутствуют	5
544	755098.05	1304145.3	данные отсутствуют	5
545	755136.95	1304162.95	данные отсутствуют	5
546	755138.9	1304163.75	данные отсутствуют	5
547	755211.35	1304193	данные отсутствуют	5
548	755211.6	1304193.1	данные отсутствуют	5
549	755273.15	1304217.55	данные отсутствуют	5
550	755336.25	1304247.05	данные отсутствуют	5
551	755347	1304250.65	данные отсутствуют	5
552	755350.65	1304251.3	данные отсутствуют	5
553	755387.1	1304256.25	данные отсутствуют	5

Государственный регистратор		ФГИС ЕГРН
полное наименование должности	подпись	инициалы, фамилия

М.П.

Земельный участок			
(вид объекта недвижимости)			
Лист № ____ Раздела 4.2	Всего листов раздела 4.2 : ____	Всего разделов: ____	Всего листов выписки: ____
14.09.2021 № 99/2021/417280583			
Кадастровый номер:		02:17:061002:1	

Номер точки	Координаты, м		Описание закрепления на местности	Средняя квадратическая погрешность определения координат характерных точек границы части земельного участка, м
	X	Y		
1	2	3	4	5
554	755401.05	1304258.65	данные отсутствуют	5
555	755413.7	1304259.2	данные отсутствуют	5
556	755425.5	1304258.2	данные отсутствуют	5
557	755457.95	1304266.35	данные отсутствуют	5
558	755459.65	1304266.75	данные отсутствуют	5
559	755517.3	1304279	данные отсутствуют	5
560	755517.35	1304279.05	данные отсутствуют	5
561	755518.3	1304279.2	данные отсутствуют	5
562	755572.85	1304289.7	данные отсутствуют	5
563	755617.1	1304299.2	данные отсутствуют	5
564	755652.1	1304307.65	данные отсутствуют	5
565	755715.7	1304326.6	данные отсутствуют	5
566	755719.25	1304327.5	данные отсутствуют	5
567	755769.3	1304338.45	данные отсутствуют	5
568	755769.6	1304338.55	данные отсутствуют	5
569	755769.9	1304338.6	данные отсутствуют	5
570	755813.5	1304347.6	данные отсутствуют	5

Государственный регистратор		ФГИС ЕГРН
полное наименование должности	подпись	инициалы, фамилия

М.П.

Земельный участок			
(вид объекта недвижимости)			
Лист № ____ Раздела 4.2	Всего листов раздела 4.2 : ____	Всего разделов: ____	Всего листов выписки: ____
14.09.2021 № 99/2021/417280583			
Кадастровый номер:		02:17:061002:1	

Номер точки	Координаты, м		Описание закрепления на местности	Средняя квадратическая погрешность определения координат характерных точек границы части земельного участка, м
	X	Y		
1	2	3	4	5
571	755814.05	1304347.7	данные отсутствуют	5
572	755852.5	1304355.2	данные отсутствуют	5
573	755892.1	1304363.15	данные отсутствуют	5
574	755896.35	1304363.8	данные отсутствуют	5
575	755917.5	1304366.15	данные отсутствуют	5
576	755923.05	1304366.45	данные отсутствуют	5
577	755944.3	1304366.45	данные отсутствуют	5
578	755949.25	1304366.25	данные отсутствуют	5
579	755970.95	1304364.1	данные отсутствуют	5
580	755974.4	1304363.6	данные отсутствуют	5
581	756003.4	1304358.65	данные отсутствуют	5
582	756004	1304358.55	данные отсутствуют	5
583	756027.2	1304354.3	данные отсутствуют	5
584	756046.9	1304352.8	данные отсутствуют	5
585	756088.6	1304354.8	данные отсутствуют	5
586	756089.8	1304354.85	данные отсутствуют	5
587	756107.3	1304355.3	данные отсутствуют	5
Государственный регистратор				ФГИС ЕГРН
полное наименование должности			подпись	инициалы, фамилия

М.П.

Земельный участок			
(вид объекта недвижимости)			
Лист № ____ Раздела 4.2	Всего листов раздела 4.2 : ____	Всего разделов: ____	Всего листов выписки: ____
14.09.2021 № 99/2021/417280583			
Кадастровый номер:		02:17:061002:1	

Номер точки	Координаты, м		Описание закрепления на местности	Средняя квадратическая погрешность определения координат характерных точек границы части земельного участка, м
	X	Y		
1	2	3	4	5
588	756115.6	1304354.8	данные отсутствуют	5
589	756142.65	1304350.95	данные отсутствуют	5
590	756146	1304350.35	данные отсутствуют	5
591	756148.6	1304349.7	данные отсутствуют	5
592	756159.8	1304346.7	данные отсутствуют	5
593	756186.25	1304344.85	данные отсутствуют	5
594	756191.45	1304344.25	данные отсутствуют	5
595	756224.25	1304338.5	данные отсутствуют	5
596	756239.45	1304336	данные отсутствуют	5
597	756255.85	1304334.45	данные отсутствуют	5
598	756268.6	1304334.45	данные отсутствуют	5
599	756281.1	1304334.85	данные отсутствуют	5
600	756287.85	1304334.6	данные отсутствуют	5
601	756298.2	1304333.55	данные отсутствуют	5
602	756301.85	1304333.05	данные отсутствуют	5
603	756327	1304328.5	данные отсутствуют	5
604	756328.45	1304328.25	данные отсутствуют	5
Государственный регистратор				ФГИС ЕГРН
полное наименование должности			подпись	инициалы, фамилия

М.П.

Земельный участок			
(вид объекта недвижимости)			
Лист № ____ Раздела 4.2	Всего листов раздела 4.2 : ____	Всего разделов: ____	Всего листов выписки: ____
14.09.2021 № 99/2021/417280583			
Кадастровый номер:		02:17:061002:1	

Номер точки	Координаты, м		Описание закрепления на местности	Средняя квадратическая погрешность определения координат характерных точек границы части земельного участка, м
	X	Y		
1	2	3	4	5
605	756351.95	1304323.3	данные отсутствуют	5
606	756352.05	1304323.3	данные отсутствуют	5
607	756355.4	1304322.45	данные отсутствуют	5
608	756380.2	1304315.35	данные отсутствуют	5
609	756382.3	1304314.7	данные отсутствуют	5
610	756421.5	1304301.6	данные отсутствуют	5
611	756423.8	1304300.75	данные отсутствуют	5
612	756455.95	1304288.25	данные отсутствуют	5
613	756477.5	1304280.85	данные отсутствуют	5
614	756482.75	1304278.7	данные отсутствуют	5
615	756548.7	1304247.35	данные отсутствуют	5
616	756549	1304247.2	данные отсутствуют	5
617	756633.4	1304206.4	данные отсутствуют	5
618	756634.65	1304205.8	данные отсутствуют	5
619	756707.65	1304168	данные отсутствуют	5
620	756710.75	1304166.25	данные отсутствуют	5
621	756767.3	1304131.65	данные отсутствуют	5

Государственный регистратор		ФГИС ЕГРН
полное наименование должности	подпись	инициалы, фамилия

М.П.

Земельный участок			
(вид объекта недвижимости)			
Лист № ____ Раздела 4.2	Всего листов раздела 4.2 : ____	Всего разделов: ____	Всего листов выписки: ____
14.09.2021 № 99/2021/417280583			
Кадастровый номер:		02:17:061002:1	

Номер точки	Координаты, м		Описание закрепления на местности	Средняя квадратическая погрешность определения координат характерных точек границы части земельного участка, м
	X	Y		
1	2	3	4	5
622	756830.65	1304097	данные отсутствуют	5
623	756831.2	1304096.7	данные отсутствуют	5
624	756878.45	1304070.05	данные отсутствуют	5
625	756879.15	1304069.7	данные отсутствуют	5
626	756927.7	1304041.35	данные отсутствуют	5
627	756928	1304041.15	данные отсутствуют	5
628	756986.05	1304006.65	данные отсутствуют	5
629	757031.15	1303983.25	данные отсутствуют	5
630	757031.5	1303983.1	данные отсутствуют	5
631	757076.2	1303959.45	данные отсутствуют	5
632	757079.7	1303957.4	данные отсутствуют	5
633	757127.9	1303926.7	данные отсутствуют	5
634	757170.1	1303900.7	данные отсутствуют	5
635	757171.9	1303899.55	данные отсутствуют	5
636	757214.25	1303870.9	данные отсутствуют	5
637	757251.35	1303849.45	данные отсутствуют	5
638	757253.2	1303848.35	данные отсутствуют	5

Государственный регистратор		ФГИС ЕГРН
полное наименование должности	подпись	инициалы, фамилия

М.П.

Земельный участок			
(вид объекта недвижимости)			
Лист № ____ Раздела 4.2	Всего листов раздела 4.2 : ____	Всего разделов: ____	Всего листов выписки: ____
14.09.2021 № 99/2021/417280583			
Кадастровый номер:		02:17:061002:1	

Номер точки	Координаты, м		Описание закрепления на местности	Средняя квадратическая погрешность определения координат характерных точек границы части земельного участка, м
	X	Y		
1	2	3	4	5
639	757294.8	1303821.85	данные отсутствуют	5
640	757340.7	1303795.3	данные отсутствуют	5
641	757344.1	1303793.2	данные отсутствуют	5
642	757382.1	1303767	данные отсутствуют	5
643	757383.1	1303766.25	данные отсутствуют	5
644	757383.6	1303765.9	данные отсутствуют	5
645	757437.75	1303725.5	данные отсутствуют	5
646	757437.85	1303725.45	данные отсутствуют	5
647	757482.5	1303691.95	данные отсутствуют	5
648	757483.65	1303691.05	данные отсутствуют	5
649	757525.75	1303657.55	данные отсутствуют	5
650	757528.75	1303654.95	данные отсутствуют	5
651	757580.3	1303606.85	данные отсутствуют	5
652	757581.25	1303605.95	данные отсутствуют	5
653	757633.75	1303554.25	данные отсутствуют	5
654	757686.75	1303506.3	данные отсутствуют	5
655	757745.5	1303455.1	данные отсутствуют	5
Государственный регистратор				ФГИС ЕГРН
полное наименование должности			подпись	инициалы, фамилия

М.П.

Раздел 4.2

Выписка из Единого государственного реестра недвижимости об объекте недвижимости
Сведения о частях земельного участка

Земельный участок			
(вид объекта недвижимости)			
Лист № ____ Раздела 4.2	Всего листов раздела 4.2 : ____	Всего разделов: ____	Всего листов выписки: ____
14.09.2021 № 99/2021/417280583			
Кадастровый номер:		02:17:061002:1	

Номер точки	Координаты, м		Описание закрепления на местности	Средняя квадратическая погрешность определения координат характерных точек границы части земельного участка, м
	X	Y		
1	2	3	4	5
656	757785	1303424.3	данные отсутствуют	5
657	757826.65	1303399.35	данные отсутствуют	5
658	757895.25	1303370.25	данные отсутствуют	5
659	757947.25	1303351.3	данные отсутствуют	5
660	758001.25	1303334.1	данные отсутствуют	5
661	758070.05	1303325.1	данные отсутствуют	5
662	758141.35	1303318.3	данные отсутствуют	5
663	758231.65	1303309.8	данные отсутствуют	5
664	758305	1303304.95	данные отсутствуют	5
665	758347.35	1303309.2	данные отсутствуют	5
666	758383.3	1303320.4	данные отсутствуют	5
667	758429.05	1303335.7	данные отсутствуют	5
668	758479.1	1303359.1	данные отсутствуют	5
669	758524.4	1303381.75	данные отсутствуют	5
670	758564.35	1303407	данные отсутствуют	5
671	758564.95	1303407.35	данные отсутствуют	5
672	758612.45	1303436.55	данные отсутствуют	5
Государственный регистратор				ФГИС ЕГРН
полное наименование должности			подпись	инициалы, фамилия

М.П.

Земельный участок			
(вид объекта недвижимости)			
Лист № ____ Раздела 4.2	Всего листов раздела 4.2 : ____	Всего разделов: ____	Всего листов выписки: ____
14.09.2021 № 99/2021/417280583			
Кадастровый номер:		02:17:061002:1	

Номер точки	Координаты, м		Описание закрепления на местности	Средняя квадратическая погрешность определения координат характерных точек границы части земельного участка, м
	X	Y		
1	2	3	4	5
673	758668.45	1303476.3	данные отсутствуют	5
674	758703.25	1303506.4	данные отсутствуют	5
675	758746.3	1303548.6	данные отсутствуют	5
676	758778.5	1303585.4	данные отсутствуют	5
677	758810.65	1303636.85	данные отсутствуют	5
678	758842.35	1303688.25	данные отсутствуют	5
679	758846.05	1303693.5	данные отсутствуют	5
680	758885.05	1303741.6	данные отсутствуют	5
681	758933.3	1303813.15	данные отсутствуют	5
682	758984.3	1303893.05	данные отсутствуют	5
683	759036.2	1303977.55	данные отсутствуют	5
684	759063.75	1304032.75	данные отсутствуют	5
685	759088.2	1304089.75	данные отсутствуют	5
686	759103.9	1304136	данные отсутствуют	5
687	759104.7	1304138.15	данные отсутствуют	5
688	759134.65	1304214.8	данные отсутствуют	5
689	759157.7	1304297.85	данные отсутствуют	5

Государственный регистратор		ФГИС ЕГРН
полное наименование должности	подпись	инициалы, фамилия

М.П.

Земельный участок			
(вид объекта недвижимости)			
Лист № ____ Раздела 4.2	Всего листов раздела 4.2 : ____	Всего разделов: ____	Всего листов выписки: ____
14.09.2021 № 99/2021/417280583			
Кадастровый номер:		02:17:061002:1	

Номер точки	Координаты, м		Описание закрепления на местности	Средняя квадратическая погрешность определения координат характерных точек границы части земельного участка, м
	X	Y		
1	2	3	4	5
690	759174.4	1304372.9	данные отсутствуют	5
691	759192.25	1304472.4	данные отсутствуют	5
692	759192.7	1304474.75	данные отсутствуют	5
693	759211.15	1304555.25	данные отсутствуют	5
694	759224.4	1304646.15	данные отсутствуют	5
695	759233.7	1304763.1	данные отсутствуют	5
696	759233.8	1304764.35	данные отсутствуют	5
697	759233.85	1304764.4	данные отсутствуют	5
698	759249.1	1304908.7	данные отсутствуют	5
699	759253.3	1305031.5	данные отсутствуют	5
700	759253.3	1305102.8	данные отсутствуют	5
701	759253.35	1305105.1	данные отсутствуют	5
702	759256.75	1305177.85	данные отсутствуют	5
703	759256.75	1305257.4	данные отсутствуют	5
704	759253.4	1305349.9	данные отсутствуют	5
705	759244.15	1305464.95	данные отсутствуют	5
706	759231.55	1305553.25	данные отсутствуют	5

Государственный регистратор		ФГИС ЕГРН
полное наименование должности	подпись	инициалы, фамилия

М.П.

Земельный участок			
(вид объекта недвижимости)			
Лист № ____ Раздела 4.2	Всего листов раздела 4.2 : ____	Всего разделов: ____	Всего листов выписки: ____
14.09.2021 № 99/2021/417280583			
Кадастровый номер:		02:17:061002:1	

Номер точки	Координаты, м		Описание закрепления на местности	Средняя квадратическая погрешность определения координат характерных точек границы части земельного участка, м
	X	Y		
1	2	3	4	5
707	759219.85	1305626.75	данные отсутствуют	5
708	759198.8	1305717.65	данные отсутствуют	5
709	759184.8	1305776.15	данные отсутствуют	5
710	759164.2	1305836.25	данные отсутствуют	5
711	759141.15	1305900.3	данные отсутствуют	5
712	759141.05	1305900.6	данные отсутствуют	5
713	759120.95	1305957.4	данные отсутствуют	5
714	759101.1	1306003.5	данные отсутствуют	5
715	759074.35	1306052.05	данные отсутствуют	5
716	759074	1306052.7	данные отсутствуют	5
717	759025.6	1306143.7	данные отсутствуют	5
718	758968.7	1306232.3	данные отсутствуют	5
719	758904	1306325.95	данные отсутствуют	5
720	758836.7	1306421.85	данные отсутствуют	5
721	758761.85	1306510.05	данные отсутствуют	5
722	758684.8	1306590.45	данные отсутствуют	5
723	758625.7	1306645.85	данные отсутствуют	5
Государственный регистратор				ФГИС ЕГРН
полное наименование должности			подпись	инициалы, фамилия

М.П.

Раздел 4.2

Выписка из Единого государственного реестра недвижимости об объекте недвижимости
Сведения о частях земельного участка

Земельный участок			
(вид объекта недвижимости)			
Лист № ____ Раздела 4.2	Всего листов раздела 4.2 : ____	Всего разделов: ____	Всего листов выписки: ____
14.09.2021 № 99/2021/417280583			
Кадастровый номер:		02:17:061002:1	

Номер точки	Координаты, м		Описание закрепления на местности	Средняя квадратическая погрешность определения координат характерных точек границы части земельного участка, м
	X	Y		
1	2	3	4	5
724	758538.65	1306715.95	данные отсутствуют	5
725	758538.6	1306716	данные отсутствуют	5
726	758439.8	1306795.9	данные отсутствуют	5
727	758438.65	1306796.9	данные отсутствуют	5
728	758387.7	1306840.7	данные отсутствуют	5
729	758383.15	1306845.15	данные отсутствуют	5
730	758381.4	1306847.25	данные отсутствуют	5
731	758359.95	1306873.85	данные отсутствуют	5
732	758351.3	1306889.8	данные отсутствуют	5
733	758350.65	1306891.95	данные отсутствуют	5
734	758344.85	1306913	данные отсутствуют	5
735	758339.05	1306925.7	данные отсутствуют	5
736	758328.7	1306932.15	данные отсутствуют	5
737	758263.5	1306965.55	данные отсутствуют	5
738	758252	1306973.65	данные отсутствуют	5
739	758207.35	1307015.75	данные отсутствуют	5
740	758205.8	1307017.3	данные отсутствуют	5
Государственный регистратор				ФГИС ЕГРН
полное наименование должности			подпись	инициалы, фамилия

М.П.

Земельный участок			
(вид объекта недвижимости)			
Лист № ____ Раздела 4.2	Всего листов раздела 4.2 : ____	Всего разделов: ____	Всего листов выписки: ____
14.09.2021 № 99/2021/417280583			
Кадастровый номер:		02:17:061002:1	

Номер точки	Координаты, м		Описание закрепления на местности	Средняя квадратическая погрешность определения координат характерных точек границы части земельного участка, м
	X	Y		
1	2	3	4	5
741	758175.95	1307048	данные отсутствуют	5
742	758153.4	1307070.55	данные отсутствуют	5
743	758144.2	1307075.25	данные отсутствуют	5
744	758134	1307073.9	данные отсутствуют	5
745	758127.35	1307073.45	данные отсутствуют	5
746	758125.35	1307073.5	данные отсутствуют	5
747	758082.4	1307075.2	данные отсутствуют	5
748	758068.95	1307077.65	данные отсутствуют	5
749	758026.65	1307091.4	данные отсутствуют	5
750	758021.75	1307093.25	данные отсутствуют	5
751	758021.65	1307093.3	данные отсутствуют	5
752	757996.9	1307104.35	данные отсутствуют	5
753	757934.65	1307114.5	данные отсутствуют	5
754	757922.3	1307118.15	данные отсутствуют	5
755	757921.75	1307118.4	данные отсутствуют	5
756	757895.15	1307130.7	данные отсутствуют	5
757	757822.5	1307161.65	данные отсутствуют	5
Государственный регистратор				ФГИС ЕГРН
полное наименование должности			подпись	инициалы, фамилия

М.П.

Раздел 4.2

Выписка из Единого государственного реестра недвижимости об объекте недвижимости
Сведения о частях земельного участка

Земельный участок			
(вид объекта недвижимости)			
Лист № ____ Раздела 4.2	Всего листов раздела 4.2 : ____	Всего разделов: ____	Всего листов выписки: ____
14.09.2021 № 99/2021/417280583			
Кадастровый номер:		02:17:061002:1	

Номер точки	Координаты, м		Описание закрепления на местности	Средняя квадратическая погрешность определения координат характерных точек границы части земельного участка, м
	X	Y		
1	2	3	4	5
758	757821.8	1307162	данные отсутствуют	5
759	757814.25	1307166.15	данные отсутствуют	5
760	757762.1	1307201.2	данные отсутствуют	5
761	757686.85	1307250.55	данные отсутствуют	5
762	757607.15	1307293.35	данные отсутствуют	5
763	757605.9	1307294	данные отсутствуют	5
764	757542.2	1307330.55	данные отсутствуют	5
765	757521.87	1307341.34	данные отсутствуют	данные отсутствуют
766	757532.1	1307392.51	данные отсутствуют	данные отсутствуют
767	757566.35	1307374.35	данные отсутствуют	5
768	757630.8	1307337.4	данные отсутствуют	5
769	757712.4	1307293.55	данные отсутствуют	5
770	757789.75	1307242.9	данные отсутствуют	5
771	757842.15	1307207.65	данные отсутствуют	5
772	757915.4	1307176.4	данные отсутствуют	5
773	757942.65	1307163.85	данные отсутствуют	5
774	758011.4	1307152.7	данные отсутствуют	5
Государственный регистратор				ФГИС ЕГРН
полное наименование должности			подпись	инициалы, фамилия

М.П.

Земельный участок			
(вид объекта недвижимости)			
Лист № ____ Раздела 4.2	Всего листов раздела 4.2 : ____	Всего разделов: ____	Всего листов выписки: ____
14.09.2021 № 99/2021/417280583			
Кадастровый номер:		02:17:061002:1	

Номер точки	Координаты, м		Описание закрепления на местности	Средняя квадратическая погрешность определения координат характерных точек границы части земельного участка, м
	X	Y		
1	2	3	4	5
775	758042.1	1307138.95	данные отсутствуют	5
776	758084.4	1307125.2	данные отсутствуют	5
777	758127.35	1307123.45	данные отсутствуют	5
778	758153.15	1307126.9	данные отсутствуют	5
779	758183.2	1307111.45	данные отсутствуют	5
780	758211.55	1307083.1	данные отсутствуют	5
781	758241.65	1307052.15	данные отсутствуют	5
782	758286.3	1307010.05	данные отсутствуют	5
783	758353.3	1306975.7	данные отсутствуют	5
784	758378.25	1306960.25	данные отсутствуют	5
785	758392	1306930.15	данные отсутствуют	5
786	758420.35	1306878.6	данные отсутствуют	5
787	758471.25	1306834.8	данные отсутствуют	5
788	758570.05	1306754.9	данные отсутствуют	5
789	758658.55	1306683.6	данные отсутствуют	5
790	758719.95	1306626.05	данные отсутствуют	5
791	758876.3	1306452.5	данные отсутствуют	5
Государственный регистратор				ФГИС ЕГРН
полное наименование должности			подпись	инициалы, фамилия

М.П.

Земельный участок			
(вид объекта недвижимости)			
Лист № ____ Раздела 4.2	Всего листов раздела 4.2 : ____	Всего разделов: ____	Всего листов выписки: ____
14.09.2021 № 99/2021/417280583			
Кадастровый номер:		02:17:061002:1	

Номер точки	Координаты, м		Описание закрепления на местности	Средняя квадратическая погрешность определения координат характерных точек границы части земельного участка, м
	X	Y		
1	2	3	4	5
792	758945.05	1306354.55	данные отсутствуют	5
793	759010.35	1306260.05	данные отсутствуют	5
794	759068.75	1306168.95	данные отсутствуют	5
795	759118.15	1306076.2	данные отсутствуют	5
796	759146.1	1306025.5	данные отсутствуют	5
797	759167.55	1305975.65	данные отсутствуют	5
798	759188.2	1305917.25	данные отсутствуют	5
799	759211.4	1305852.8	данные отсутствуют	5
800	759232.85	1305790.1	данные отсутствуют	5
801	759247.45	1305729.1	данные отсутствуют	5
802	759268.95	1305636.3	данные отсутствуют	5
803	759280.95	1305560.7	данные отсутствуют	5
804	759293.85	1305470.5	данные отсутствуют	5
805	759303.3	1305352.8	данные отсутствуют	5
806	759306.75	1305258.3	данные отсутствуют	5
807	759306.75	1305176.65	данные отсутствуют	5
808	759303.3	1305102.8	данные отсутствуют	5
Государственный регистратор				ФГИС ЕГРН
полное наименование должности			подпись	инициалы, фамилия

М.П.

Земельный участок			
(вид объекта недвижимости)			
Лист № ____	Раздела 4.2	Всего листов раздела 4.2 : ____	Всего разделов: ____
Всего листов выписки: ____			
14.09.2021 № 99/2021/417280583			
Кадастровый номер:		02:17:061002:1	

Номер точки	Координаты, м		Описание закрепления на местности	Средняя квадратическая погрешность определения координат характерных точек границы части земельного участка, м
	X	Y		
1	2	3	4	5
809	759303.3	1305030.6	данные отсутствуют	5
810	759299	1304905.2	данные отсутствуют	5
811	759283.55	1304759.15	данные отсутствуют	5
812	759274.1	1304640.55	данные отсутствуют	5
813	759260.35	1304546.05	данные отсутствуют	5
814	759241.45	1304463.6	данные отсутствуют	5
815	759223.4	1304363.05	данные отсутствуют	5
816	759206.2	1304285.75	данные отсутствуют	5
817	759182.15	1304199	данные отсутствуют	5
818	759151.25	1304119.95	данные отсутствуют	5
819	759134.9	1304071.85	данные отсутствуют	5
820	759109.15	1304011.7	данные отсутствуют	5
821	759079.95	1303953.25	данные отсутствуют	5
822	759026.65	1303866.5	данные отсутствуют	5
823	758975.1	1303785.75	данные отсутствуют	5
824	758925.3	1303711.85	данные отсутствуют	5
825	758884.9	1303662	данные отсутствуют	5

Государственный регистратор		ФГИС ЕГРН
полное наименование должности	подпись	инициалы, фамилия

М.П.

Раздел 4.2

Выписка из Единого государственного реестра недвижимости об объекте недвижимости
Сведения о частях земельного участка

Земельный участок			
(вид объекта недвижимости)			
Лист № ____	Раздела 4.2	Всего листов раздела 4.2 : ____	Всего разделов: ____
Всего листов выписки: ____			
14.09.2021 № 99/2021/417280583			
Кадастровый номер:		02:17:061002:1	

Номер точки	Координаты, м		Описание закрепления на местности	Средняя квадратическая погрешность определения координат характерных точек границы части земельного участка, м
	X	Y		
1	2	3	4	5
826	758853.1	1303610.5	данные отсутствуют	5
827	758818.75	1303555.5	данные отсутствуют	5
828	758782.65	1303514.25	данные отсутствуют	5
829	758737.15	1303469.6	данные отсутствуют	5
830	758699.35	1303436.95	данные отсутствуют	5
831	758640.05	1303394.85	данные отсутствуют	5
832	758591.1	1303364.75	данные отсутствуют	5
833	758549	1303338.15	данные отсутствуют	5
834	758500.9	1303314.05	данные отсутствуют	5
835	758447.6	1303289.15	данные отсутствуют	5
836	758398.65	1303272.85	данные отсутствуют	5

Государственный регистратор		ФГИС ЕГРН
полное наименование должности	подпись	инициалы, фамилия

М.П.

Выписка из Единого государственного реестра недвижимости об объекте недвижимости

Сведения о характеристиках объекта недвижимости

На основании запроса от 10.11.2021 г., поступившего на рассмотрение 10.11.2021 г., сообщаем, что согласно записям Единого государственного реестра недвижимости:

Земельный участок			
(вид объекта недвижимости)			
Лист № ____ Раздела 1	Всего листов раздела 1 : ____	Всего разделов: ____	Всего листов выписки: ____
10.11.2021 № 99/2021/429784548			
Кадастровый номер:		02:17:070902:6	

Номер кадастрового квартала:	02:17:070902
Дата присвоения кадастрового номера:	19.03.2007
Ранее присвоенный государственный учетный номер:	данные отсутствуют
Адрес:	установлено относительно ориентира, расположенного в границах участка. Почтовый адрес ориентира: Республика Башкортостан, р-н. Бураевский, с/с. Каинлыковский
Площадь:	147741 кв. м
Кадастровая стоимость, руб.:	375262.14
Кадастровые номера расположенных в пределах земельного участка объектов недвижимости:	данные отсутствуют
Кадастровые номера объектов недвижимости, из которых образован объект недвижимости:	данные отсутствуют
Кадастровые номера образованных объектов недвижимости:	данные отсутствуют
Сведения о включении объекта недвижимости в состав предприятия как имущественного комплекса:	

Государственный регистратор		ФГИС ЕГРН
полное наименование должности	подпись	инициалы, фамилия

М.П.

Раздел 1

Выписка из Единого государственного реестра недвижимости об объекте недвижимости

Сведения о характеристиках объекта недвижимости

Земельный участок			
(вид объекта недвижимости)			
Лист № ____ Раздела 1	Всего листов раздела 1 : ____	Всего разделов: ____	Всего листов выписки: ____
10.11.2021 № 99/2021/429784548			
Кадастровый номер:		02:17:070902:6	

Категория земель:	Земли сельскохозяйственного назначения
Виды разрешенного использования:	для сельскохозяйственной деятельности
Сведения о кадастровом инженере:	данные отсутствуют
Сведения о лесах, водных объектах и об иных природных объектах, расположенных в пределах земельного участка:	данные отсутствуют
Сведения о том, что земельный участок полностью или частично расположен в границах зоны с особыми условиями использования территории или территории объекта культурного наследия	данные отсутствуют
Сведения о том, что земельный участок расположен в границах особой экономической зоны, территории опережающего социально-экономического развития, зоны территориального развития в Российской Федерации, игорной зоны:	данные отсутствуют
Сведения о том, что земельный участок расположен в границах особо охраняемой природной территории, охотничьих угодий, лесничеств, лесопарков:	данные отсутствуют
Сведения о результатах проведения государственного земельного надзора:	данные отсутствуют
Сведения о расположении земельного участка в границах территории, в отношении которой утвержден проект межевания территории:	данные отсутствуют

Государственный регистратор		ФГИС ЕГРН
полное наименование должности	подпись	инициалы, фамилия

М.П.

Выписка из Единого государственного реестра недвижимости об объекте недвижимости
Сведения о характеристиках объекта недвижимости

Земельный участок			
<small>(вид объекта недвижимости)</small>			
Лист № ____ Раздела 1	Всего листов раздела 1 : ____	Всего разделов: ____	Всего листов выписки: ____
10.11.2021 № 99/2021/429784548			
Кадастровый номер:		02:17:070902:6	
Условный номер земельного участка:	данные отсутствуют		
Сведения о принятии акта и (или) заключении договора, предусматривающих предоставление в соответствии с земельным законодательством исполнительным органом государственной власти или органом местного самоуправления находящегося в государственной или муниципальной собственности земельного участка для строительства наемного дома социального использования или наемного дома коммерческого использования:	данные отсутствуют		
Сведения о том, что земельный участок или земельные участки образованы на основании решения об изъятии земельного участка и (или) расположенного на нем объекта недвижимости для государственных или муниципальных нужд:	данные отсутствуют		
Сведения о том, что земельный участок образован из земель или земельного участка, государственная собственность на которые не разграничена:	данные отсутствуют		
Сведения о наличии земельного спора о местоположении границ земельных участков:	данные отсутствуют		
Статус записи об объекте недвижимости:	Сведения об объекте недвижимости имеют статус "актуальные, ранее учтенные"		
Особые отметки:	Граница земельного участка не установлена в соответствии с требованиями земельного законодательства. Сведения необходимые для заполнения раздела 2 отсутствуют. Сведения необходимые для заполнения раздела 3.1 отсутствуют. Сведения необходимые для заполнения раздела 4 отсутствуют.		
Получатель выписки:	Рачкова Елена Сергеевна		

Государственный регистратор		ФГИС ЕГРН
полное наименование должности	подпись	инициалы, фамилия


М.П.

Выписка из Единого государственного реестра недвижимости об объекте недвижимости
Сведения о зарегистрированных правах

Государственный регистратор		ФГИС ЕГРН
полное наименование должности	подпись	инициалы, фамилия

М.П.

Земельный участок			
(вид объекта недвижимости)			
Лист № <u> </u> Раздела 3	Всего листов раздела 3 : <u> </u>	Всего разделов: <u> </u>	Всего листов выписки: <u> </u>
10.11.2021 № 99/2021/429784548			
Кадастровый номер:		02:17:070902:6	

План (чертеж, схема) земельного участка			
			
Масштаб 1: данные отсутствуют	Условные обозначения:		

Государственный регистратор		ФГИС ЕГРН
полное наименование должности	подпись	инициалы, фамилия

М.П.

Земельный участок			
(вид объекта недвижимости)			
Лист № <u> </u> Раздела 3.2	Всего листов раздела 3.2 : <u> </u>	Всего разделов: <u> </u>	Всего листов выписки: <u> </u>
10.11.2021 № 99/2021/429784548			
Кадастровый номер:		02:17:070902:6	

Сведения о характерных точках границы земельного участка				
Система координат				
Зона №				
Номер точки	Координаты		Описание закрепления на местности	Средняя квадратическая погрешность определения координат характерных точек границ земельного участка, м
	X	Y		
1	2	3	4	5
1	772544.13	1316490.02	данные отсутствуют	данные отсутствуют
2	772543.93	1316467.63	данные отсутствуют	данные отсутствуют
3	772548.45	1316423.52	данные отсутствуют	данные отсутствуют
4	772566.05	1316357.67	данные отсутствуют	данные отсутствуют
5	772553.54	1316326.26	данные отсутствуют	данные отсутствуют
6	772538.34	1316307.85	данные отсутствуют	данные отсутствуют
7	772568.07	1316307.85	данные отсутствуют	данные отсутствуют
8	772562.66	1316338.95	данные отсутствуют	данные отсутствуют
9	772580.24	1316363.3	данные отсутствуют	данные отсутствуют
10	772572.13	1316374.12	данные отсутствуют	данные отсутствуют
11	772555.9	1316410.63	данные отсутствуют	данные отсутствуют
12	772572.13	1316462.03	данные отсутствуют	данные отсутствуют
13	772538.63	1316553.67	данные отсутствуют	данные отсутствуют
14	772544.61	1316542.96	данные отсутствуют	данные отсутствуют
15	772544.3	1316508.68	данные отсутствуют	данные отсутствуют

Государственный регистратор		ФГИС ЕГРН
полное наименование должности	подпись	инициалы, фамилия

М.П.

Выписка из Единого государственного реестра недвижимости об объекте недвижимости
Описание местоположения земельного участка

Земельный участок			
(вид объекта недвижимости)			
Лист №	Раздела 3.2	Всего листов раздела 3.2 : ____	Всего разделов: ____
Всего листов выписки: ____			
10.11.2021 № 99/2021/429784548			
Кадастровый номер:		02:17:070902:6	

Сведения о характерных точках границы земельного участка				
Система координат				
Зона №				
Номер точки	Координаты		Описание закрепления на местности	Средняя квадратическая погрешность определения координат характерных точек границ земельного участка, м
	X	Y		
1	2	3	4	5
16	772551.84	1316517.48	данные отсутствуют	данные отсутствуют
17	772545.08	1316548.58	данные отсутствуют	данные отсутствуют
18	772538.19	1316649.16	данные отсутствуют	данные отсутствуют
19	772543.73	1316652.72	данные отсутствуют	данные отсутствуют
20	772546.28	1316659.85	данные отсутствуют	данные отсутствуют
21	772651.33	1316704.43	данные отсутствуют	данные отсутствуют
22	772587.81	1316697.49	данные отсутствуют	данные отсутствуют
23	772585.18	1316695.19	данные отсутствуют	данные отсутствуют
24	772577.6	1316688.46	данные отсутствуют	данные отсутствуют
25	772577.59	1316688.45	данные отсутствуют	данные отсутствуют
26	772577.56	1316688.44	данные отсутствуют	данные отсутствуют
27	772570.86	1316687.09	данные отсутствуют	данные отсутствуют
28	772561.53	1316680.03	данные отсутствуют	данные отсутствуют
29	772555.57	1316672.15	данные отсутствуют	данные отсутствуют
30	772592.42	1316675.72	данные отсутствуют	данные отсутствуют

Государственный регистратор		ФГИС ЕГРН
полное наименование должности	подпись	инициалы, фамилия

М.П.

Выписка из Единого государственного реестра недвижимости об объекте недвижимости
Описание местоположения земельного участка

Земельный участок			
(вид объекта недвижимости)			
Лист №	Раздела 3.2	Всего листов раздела 3.2 : ____	Всего разделов: ____
Всего листов выписки: ____			
10.11.2021 № 99/2021/429784548			
Кадастровый номер:		02:17:070902:6	

Сведения о характерных точках границы земельного участка				
Система координат				
Зона №				
Номер точки	Координаты		Описание закрепления на местности	Средняя квадратическая погрешность определения координат характерных точек границ земельного участка, м
	X	Y		
1	2	3	4	5
31	772592.42	1316690.59	данные отсутствуют	данные отсутствуют
32	772607.29	1316693.3	данные отсутствуют	данные отсутствуют
33	772639.75	1316683.83	данные отсутствуют	данные отсутствуют
34	772650.57	1316704.12	данные отсутствуют	данные отсутствуют
35	772518	1316292.92	данные отсутствуют	данные отсутствуют
36	772468.98	1316260.7	данные отсутствуют	данные отсутствуют
37	772398.65	1316176.3	данные отсутствуют	данные отсутствуют
38	772345.46	1316128.01	данные отсутствуют	данные отсутствуют
39	772252.66	1316031.07	данные отсутствуют	данные отсутствуют
40	772195.05	1315996.26	данные отсутствуют	данные отсутствуют
41	772085.76	1315916.22	данные отсутствуют	данные отсутствуют
42	772136.63	1315919.69	данные отсутствуют	данные отсутствуют
43	772206.96	1315935.92	данные отсутствуют	данные отсутствуют
44	772252.95	1315915.63	данные отсутствуют	данные отсутствуют
45	772238.07	1315900.75	данные отсутствуют	данные отсутствуют

Государственный регистратор		ФГИС ЕГРН
полное наименование должности	подпись	инициалы, фамилия

М.П.

Земельный участок			
(вид объекта недвижимости)			
Лист № <u> </u> Раздела 3.2	Всего листов раздела 3.2 : <u> </u>	Всего разделов: <u> </u>	Всего листов выписки: <u> </u>
10.11.2021 № 99/2021/429784548			
Кадастровый номер:		02:17:070902:6	

Сведения о характерных точках границы земельного участка				
Система координат				
Зона №				
Номер точки	Координаты		Описание закрепления на местности	Средняя квадратическая погрешность определения координат характерных точек границ земельного участка, м
	X	Y		
1	2	3	4	5
46	772204.26	1315860.18	данные отсутствуют	данные отсутствуют
47	772181.26	1315825.01	данные отсутствуют	данные отсутствуют
48	772170.44	1315797.96	данные отсутствуют	данные отсутствуют
49	772137.99	1315776.32	данные отсутствуют	данные отсутствуют
50	772144.75	1315772.27	данные отсутствуют	данные отсутствуют
51	772173.15	1315769.56	данные отсутствуют	данные отсутствуют
52	772198.85	1315795.26	данные отсутствуют	данные отсутствуют
53	772198.85	1315815.55	данные отсутствуют	данные отсутствуют
54	772231.31	1315850.71	данные отсутствуют	данные отсутствуют
55	772243.48	1315858.82	данные отсутствуют	данные отсутствуют
56	772279.99	1315875.05	данные отсутствуют	данные отсутствуют
57	772289.46	1315899.4	данные отсутствуют	данные отсутствуют
58	772281.35	1315918.33	данные отсутствуют	данные отсутствуют
59	772289.46	1315933.21	данные отсутствуют	данные отсутствуют
60	772317.86	1315937.27	данные отсутствуют	данные отсутствуют

Государственный регистратор		ФГИС ЕГРН
полное наименование должности	подпись	инициалы, фамилия

М.П.

Раздел 3.2

Выписка из Единого государственного реестра недвижимости об объекте недвижимости
Описание местоположения земельного участка

Земельный участок			
(вид объекта недвижимости)			
Лист № <u> </u> Раздела 3.2	Всего листов раздела 3.2 : <u> </u>	Всего разделов: <u> </u>	Всего листов выписки: <u> </u>
10.11.2021 № 99/2021/429784548			
Кадастровый номер:		02:17:070902:6	

Сведения о характерных точках границы земельного участка				
Система координат				
Зона №				
Номер точки	Координаты		Описание закрепления на местности	Средняя квадратическая погрешность определения координат характерных точек границ земельного участка, м
	X	Y		
1	2	3	4	5
61	772321.92	1315904.81	данные отсутствуют	данные отсутствуют
62	772309.75	1315879.11	данные отсутствуют	данные отсутствуют
63	772292.17	1315876.41	данные отсутствуют	данные отсутствуют
64	772279.99	1315853.42	данные отсутствуют	данные отсутствуют
65	772242.13	1315839.89	данные отсутствуют	данные отсутствуют
66	772286.76	1315839.89	данные отсутствуют	данные отсутствуют
67	772294.87	1315854.77	данные отсутствуют	данные отсутствуют
68	772312.45	1315854.77	данные отсутствуют	данные отсутствуют
69	772307.04	1315841.24	данные отсутствуют	данные отсутствуют
70	772327.33	1315835.83	данные отсутствуют	данные отсутствуют
71	772312.45	1315815.55	данные отсутствуют	данные отсутствуют
72	772266.47	1315823.66	данные отсутствуют	данные отсутствуют
73	772271.88	1315773.62	данные отсутствуют	данные отсутствуют
74	772273.23	1315745.22	данные отсутствуют	данные отсутствуют
75	772251.59	1315739.81	данные отсутствуют	данные отсутствуют

Государственный регистратор		ФГИС ЕГРН
полное наименование должности	подпись	инициалы, фамилия

М.П.

Выписка из Единого государственного реестра недвижимости об объекте недвижимости
Описание местоположения земельного участка

Земельный участок			
(вид объекта недвижимости)			
Лист №	Раздела 3.2	Всего листов раздела 3.2 : ____	Всего разделов: ____
10.11.2021 № 99/2021/429784548		Всего листов выписки: ____	
Кадастровый номер:		02:17:070902:6	

Сведения о характерных точках границы земельного участка				
Система координат				
Зона №				
Номер точки	Координаты		Описание закрепления на местности	Средняя квадратическая погрешность определения координат характерных точек границ земельного участка, м
	X	Y		
1	2	3	4	5
76	772242.13	1315710.05	данные отсутствуют	данные отсутствуют
77	772265.12	1315720.87	данные отсутствуют	данные отсутствуют
78	772267.82	1315697.88	данные отсутствуют	данные отсутствуют
79	772281.35	1315712.76	данные отсутствуют	данные отсутствуют
80	772284.05	1315737.1	данные отсутствуют	данные отсутствуют
81	772304.34	1315745.22	данные отсутствуют	данные отсутствуют
82	772302.99	1315710.05	данные отсутствуют	данные отсутствуют
83	772319.22	1315701.94	данные отсутствуют	данные отсутствуют
84	772342.21	1315727.64	данные отсутствуют	данные отсутствуют
85	772340.86	1315760.09	данные отсутствуют	данные отсутствуют
86	772334.09	1315797.96	данные отсутствуют	данные отсутствуют
87	772365.2	1315823.66	данные отсутствуют	данные отсутствуют
88	772390.9	1315843.95	данные отсутствуют	данные отсутствуют
89	772392.25	1315795.26	данные отсутствуют	данные отсутствуют
90	772434.18	1315837.19	данные отсутствуют	данные отсутствуют

Государственный регистратор		ФГИС ЕГРН
полное наименование должности	подпись	инициалы, фамилия

М.П.

Раздел 3.2

Выписка из Единого государственного реестра недвижимости об объекте недвижимости
Описание местоположения земельного участка

Земельный участок			
(вид объекта недвижимости)			
Лист №	Раздела 3.2	Всего листов раздела 3.2 : ____	Всего разделов: ____
10.11.2021 № 99/2021/429784548		Всего листов выписки: ____	
Кадастровый номер:		02:17:070902:6	

Сведения о характерных точках границы земельного участка				
Система координат				
Зона №				
Номер точки	Координаты		Описание закрепления на местности	Средняя квадратическая погрешность определения координат характерных точек границ земельного участка, м
	X	Y		
1	2	3	4	5
91	772454.46	1315825.01	данные отсутствуют	данные отсутствуют
92	772449.05	1315773.62	данные отсутствуют	данные отсутствуют
93	772394.95	1315743.87	данные отсутствуют	данные отсутствуют
94	772290.81	1315662.72	данные отсутствуют	данные отсутствуют
95	772152.86	1315593.74	данные отсутствуют	данные отсутствуют
96	772173.15	1315524.76	данные отсутствуют	данные отсутствуют
97	772213.72	1315538.29	данные отсутствуют	данные отсутствуют
98	772307.04	1315600.5	данные отсутствуют	данные отсутствуют
99	772409.83	1315684.36	данные отсутствуют	данные отсутствуют
100	772457.17	1315718.17	данные отсутствуют	данные отсутствуют
101	772499.1	1315800.67	данные отсутствуют	данные отсутствуют
102	772485.57	1315853.42	данные отсутствуют	данные отсутствуют
103	772512.62	1315939.97	данные отсутствуют	данные отсутствуют
104	772513.97	1316013.01	данные отсутствуют	данные отсутствуют
105	772451.76	1316064.4	данные отсутствуют	данные отсутствуют

Государственный регистратор		ФГИС ЕГРН
полное наименование должности	подпись	инициалы, фамилия

М.П.

Земельный участок			
(вид объекта недвижимости)			
Лист №	Раздела 3.2	Всего листов раздела 3.2 : _____	Всего разделов: _____
Всего листов выписки: _____			
10.11.2021 № 99/2021/429784548			
Кадастровый номер:		02:17:070902:6	

Сведения о характерных точках границы земельного участка				
Система координат				
Зона №				
Номер точки	Координаты		Описание закрепления на местности	Средняя квадратическая погрешность определения координат характерных точек границ земельного участка, м
	X	Y		
1	2	3	4	5
106	772413.89	1316115.79	данные отсутствуют	данные отсутствуют
107	772392.25	1316150.96	данные отсутствуют	данные отсутствуют
108	772443.64	1316196.94	данные отсутствуют	данные отсутствуют
109	772482.87	1316248.34	данные отсутствуют	данные отсутствуют
110	772509.91	1316278.09	данные отсутствуют	данные отсутствуют

Государственный регистратор		ФГИС ЕГРН
полное наименование должности	подпись	инициалы, фамилия

М.П.

Выписка из Единого государственного реестра недвижимости об объекте недвижимости

Сведения о характеристиках объекта недвижимости

На основании запроса от 15.09.2021 г., поступившего на рассмотрение 15.09.2021 г., сообщаем, что согласно записям Единого государственного реестра недвижимости:

Земельный участок			
(вид объекта недвижимости)			
Лист № ____ Раздела 1	Всего листов раздела 1 : ____	Всего разделов: ____	Всего листов выписки: ____
15.09.2021 № 99/2021/417472243			
Кадастровый номер:		02:17:070902:9	

Номер кадастрового квартала:	02:17:070902
Дата присвоения кадастрового номера:	26.06.2007
Ранее присвоенный государственный учетный номер:	данные отсутствуют
Адрес:	установлено относительно ориентира, расположенного в границах участка. Почтовый адрес ориентира: Республика Башкортостан, р-н. Бураевский, с/с. Каинлыковский
Площадь:	122576 кв. м
Кадастровая стоимость, руб.:	311343.04
Кадастровые номера расположенных в пределах земельного участка объектов недвижимости:	данные отсутствуют
Кадастровые номера объектов недвижимости, из которых образован объект недвижимости:	данные отсутствуют
Кадастровые номера образованных объектов недвижимости:	данные отсутствуют
Сведения о включении объекта недвижимости в состав предприятия как имущественного комплекса:	

Государственный регистратор		ФГИС ЕГРН
полное наименование должности	подпись	инициалы, фамилия

М.П.

Раздел 1

Выписка из Единого государственного реестра недвижимости об объекте недвижимости

Сведения о характеристиках объекта недвижимости

Земельный участок			
(вид объекта недвижимости)			
Лист № ____ Раздела 1	Всего листов раздела 1 : ____	Всего разделов: ____	Всего листов выписки: ____
15.09.2021 № 99/2021/417472243			
Кадастровый номер:		02:17:070902:9	

Категория земель:	Земли сельскохозяйственного назначения
Виды разрешенного использования:	для сельскохозяйственной деятельности
Сведения о кадастровом инженере:	данные отсутствуют
Сведения о лесах, водных объектах и об иных природных объектах, расположенных в пределах земельного участка:	данные отсутствуют
Сведения о том, что земельный участок полностью или частично расположен в границах зоны с особыми условиями использования территории или территории объекта культурного наследия	данные отсутствуют
Сведения о том, что земельный участок расположен в границах особой экономической зоны, территории опережающего социально-экономического развития, зоны территориального развития в Российской Федерации, игровой зоны:	данные отсутствуют
Сведения о том, что земельный участок расположен в границах особо охраняемой природной территории, охотничьих угодий, лесничеств, лесопарков:	данные отсутствуют
Сведения о результатах проведения государственного земельного надзора:	данные отсутствуют
Сведения о расположении земельного участка в границах территории, в отношении которой утвержден проект межевания территории:	данные отсутствуют

Государственный регистратор		ФГИС ЕГРН
полное наименование должности	подпись	инициалы, фамилия

М.П.

Сведения о характеристиках объекта недвижимости

Земельный участок		
(вид объекта недвижимости)		
Лист № ____ Раздела 1	Всего листов раздела 1 : ____	Всего разделов: ____
15.09.2021 № 99/2021/417472243		
Кадастровый номер:		02:17:070902:9
Условный номер земельного участка:	данные отсутствуют	
Сведения о принятии акта и (или) заключении договора, предусматривающих предоставление в соответствии с земельным законодательством исполнительным органом государственной власти или органом местного самоуправления находящегося в государственной или муниципальной собственности земельного участка для строительства наемного дома социального использования или наемного дома коммерческого использования:	данные отсутствуют	
Сведения о том, что земельный участок или земельные участки образованы на основании решения об изъятии земельного участка и (или) расположенного на нем объекта недвижимости для государственных или муниципальных нужд:	данные отсутствуют	
Сведения о том, что земельный участок образован из земель или земельного участка, государственная собственность на которые не разграничена:	данные отсутствуют	
Сведения о наличии земельного спора о местоположении границ земельных участков:	данные отсутствуют	
Статус записи об объекте недвижимости:	Сведения об объекте недвижимости имеют статус "актуальные, ранее учтенные"	
Особые отметки:	Граница земельного участка не установлена в соответствии с требованиями земельного законодательства. Сведения о категории земель, видах разрешенного использования имеют статус «Актуальные незасвидетельствованные». Право (ограничение права, обременение объекта недвижимости) зарегистрировано на данный объект недвижимости с категорией земель отсутствует, видами разрешенного использования отсутствует. Сведения необходимые для заполнения раздела 2 отсутствуют. Сведения необходимые для заполнения раздела 3.1 отсутствуют. Сведения необходимые для заполнения раздела 4 отсутствуют. Сведения необходимые для заполнения раздела 4.1 отсутствуют. Сведения необходимые для заполнения раздела 4.2 отсутствуют.	
Получатель выписки:	Рачкова Елена Сергеевна	
Государственный регистратор		ФГИС ЕГРН
полное наименование должности	подпись	инициалы, фамилия

М.П.

Выписка из Единого государственного реестра недвижимости об объекте недвижимости
Описание местоположения земельного участка

Земельный участок			
(вид объекта недвижимости)			
Лист № __ Раздела <u>3</u>	Всего листов раздела <u>3.1</u> : __	Всего разделов: __	Всего листов выписки: __
15.09.2021 № 99/2021/417472243			
Кадастровый номер:		02:17:070902:9	

План (чертеж, схема) земельного участка

			
Масштаб 1: данные отсутствуют	Условные обозначения:		

Государственный регистратор		ФГИС ЕГРН
полное наименование должности	подпись	инициалы, фамилия

М.П.

Раздел 3.2

Выписка из Единого государственного реестра недвижимости об объекте недвижимости
Описание местоположения земельного участка

Земельный участок			
(вид объекта недвижимости)			
Лист № __ Раздела <u>3.2</u>	Всего листов раздела <u>3.2</u> : __	Всего разделов: __	Всего листов выписки: __
15.09.2021 № 99/2021/417472243			
Кадастровый номер:		02:17:070902:9	

Сведения о характерных точках границы земельного участка

Система координат: МСК-05

Зона №

Номер точки	Координаты		Описание закрепления на местности	Средняя квадратическая погрешность определения координат характерных точек границ земельного участка, м
	X	Y		
1	2	3	4	5
1	771925.63	1315749.31	данные отсутствуют	данные отсутствуют
2	771925.39	1315741.95	данные отсутствуют	данные отсутствуют
3	771925.39	1315725.12	данные отсутствуют	данные отсутствуют
4	771925.39	1315725.1	данные отсутствуют	данные отсутствуют
5	771922.02	1315708.25	данные отсутствуют	данные отсутствуют
6	771922.01	1315708.23	данные отсутствуют	данные отсутствуют
7	771911.91	1315686.33	данные отсутствуют	данные отсутствуют
8	771911.89	1315686.3	данные отсутствуют	данные отсутствуют
9	771896.72	1315674.52	данные отсутствуют	данные отсутствуют
10	771879.88	1315662.72	данные отсутствуют	данные отсутствуют
11	771879.83	1315662.71	данные отсутствуют	данные отсутствуют
12	771862.98	1315662.71	данные отсутствуют	данные отсутствуют
13	771862.94	1315662.72	данные отсутствуют	данные отсутствуют
14	771862.91	1315662.74	данные отсутствуют	данные отсутствуют
15	771847.38	1315679.49	данные отсутствуют	данные отсутствуют

Государственный регистратор		ФГИС ЕГРН
полное наименование должности	подпись	инициалы, фамилия

М.П.

Земельный участок			
(вид объекта недвижимости)			
Лист № <u> </u> Раздела <u>3.2</u>	Всего листов раздела <u>3.2</u> : <u> </u>	Всего разделов: <u> </u>	Всего листов выписки: <u> </u>
15.09.2021 № 99/2021/417472243			
Кадастровый номер:		02:17:070902:9	

Сведения о характерных точках границы земельного участка				
Система координат: МСК-05				
Зона №				
Номер точки	Координаты		Описание закрепления на местности	Средняя квадратическая погрешность определения координат характерных точек границ земельного участка, м
	X	Y		
1	2	3	4	5
16	771835.12	1315691.39	данные отсутствуют	данные отсутствуют
17	771822.51	1315695.3	данные отсутствуют	данные отсутствуют
18	771806.64	1315692.86	данные отсутствуют	данные отсутствуют
19	771791.86	1315678.08	данные отсутствуют	данные отсутствуют
20	771790.4	1315676.69	данные отсутствуют	данные отсутствуют
21	771762.59	1315634.98	данные отсутствуют	данные отсутствуют
22	771724.94	1315629.19	данные отсутствуют	данные отсутствуют
23	771718.2	1315622.3	данные отсутствуют	данные отсутствуют
24	771703.04	1315610.51	данные отсутствуют	данные отсутствуют
25	771700.87	1315608.58	данные отсутствуют	данные отсутствуют
26	771683.63	1315584.61	данные отсутствуют	данные отсутствуют
27	771644.91	1315528.68	данные отсутствуют	данные отсутствуют
28	771642.27	1315527.12	данные отсутствуют	данные отсутствуют
29	771641.33	1315525.81	данные отсутствуют	данные отсутствуют
30	771567.82	1315480.3	данные отсутствуют	данные отсутствуют

Государственный регистратор		ФГИС ЕГРН
полное наименование должности	подпись	инициалы, фамилия

М.П.

Раздел 3.2

Выписка из Единого государственного реестра недвижимости об объекте недвижимости
Описание местоположения земельного участка

Земельный участок			
(вид объекта недвижимости)			
Лист № <u> </u> Раздела <u>3.2</u>	Всего листов раздела <u>3.2</u> : <u> </u>	Всего разделов: <u> </u>	Всего листов выписки: <u> </u>
15.09.2021 № 99/2021/417472243			
Кадастровый номер:		02:17:070902:9	

Сведения о характерных точках границы земельного участка				
Система координат: МСК-05				
Зона №				
Номер точки	Координаты		Описание закрепления на местности	Средняя квадратическая погрешность определения координат характерных точек границ земельного участка, м
	X	Y		
1	2	3	4	5
31	771458.48	1315417.09	данные отсутствуют	данные отсутствуют
32	771428.52	1315308.5	данные отсутствуют	данные отсутствуют
33	771408.91	1315301.37	данные отсутствуют	данные отсутствуют
34	771398.05	1315294.46	данные отсутствуют	данные отсутствуют
35	771394.85	1315272.04	данные отсутствуют	данные отсутствуют
36	771395.3	1315251.35	данные отсутствуют	данные отсутствуют
37	771398.75	1315230.08	данные отсутствуют	данные отсутствуют
38	771398.75	1315230.06	данные отсутствуют	данные отсутствуют
39	771396.53	1315216.47	данные отсутствуют	данные отсутствуют
40	771401.57	1315199.67	данные отсутствуют	данные отсутствуют
41	771417.04	1315187.3	данные отсутствуют	данные отсутствуют
42	771462.69	1315160.45	данные отсутствуют	данные отсутствуют
43	771459.08	1315124.36	данные отсутствуют	данные отсутствуют
44	771462.22	1315108.69	данные отсутствуют	данные отсутствуют
45	771470.63	1315085.12	данные отсутствуют	данные отсутствуют

Государственный регистратор		ФГИС ЕГРН
полное наименование должности	подпись	инициалы, фамилия

М.П.

Земельный участок			
(вид объекта недвижимости)			
Лист № <u> </u> Раздела 3.2	Всего листов раздела 3.2 : <u> </u>	Всего разделов: <u> </u>	Всего листов выписки: <u> </u>
15.09.2021 № 99/2021/417472243			
Кадастровый номер:		02:17:070902:9	

Сведения о характерных точках границы земельного участка				
Система координат: МСК-05				
Зона №				
Номер точки	Координаты		Описание закрепления на местности	Средняя квадратическая погрешность определения координат характерных точек границ земельного участка, м
	X	Y		
1	2	3	4	5
46	771470.64	1315085.1	данные отсутствуют	данные отсутствуют
47	771472.33	1315066.56	данные отсутствуют	данные отсутствуют
48	771472.33	1315049.72	данные отсутствуют	данные отсутствуют
49	771475.69	1315031.23	данные отсутствуют	данные отсутствуют
50	771485.79	1315014.4	данные отсутствуют	данные отсутствуют
51	771485.8	1315014.35	данные отсутствуют	данные отсутствуют
52	771485.8	1314997.5	данные отсутствуют	данные отсутствуют
53	771485.79	1314997.47	данные отсутствуют	данные отсутствуют
54	771479.05	1314978.94	данные отсутствуют	данные отсутствуют
55	771468.96	1314960.43	данные отсутствуют	данные отсутствуют
56	771469.67	1314953.37	данные отсутствуют	данные отсутствуют
57	771494.21	1314940.5	данные отсутствуют	данные отсутствуют
58	771495.05	1314936.23	данные отсутствуют	данные отсутствуют
59	771500.65	1314932.67	данные отсутствуют	данные отсутствуют
60	771496.86	1314940.26	данные отсутствуют	данные отсутствуют

Государственный регистратор		ФГИС ЕГРН
полное наименование должности	подпись	инициалы, фамилия

М.П.

Земельный участок			
(вид объекта недвижимости)			
Лист № <u> </u> Раздела 3.2	Всего листов раздела 3.2 : <u> </u>	Всего разделов: <u> </u>	Всего листов выписки: <u> </u>
15.09.2021 № 99/2021/417472243			
Кадастровый номер:		02:17:070902:9	

Сведения о характерных точках границы земельного участка				
Система координат: МСК-05				
Зона №				
Номер точки	Координаты		Описание закрепления на местности	Средняя квадратическая погрешность определения координат характерных точек границ земельного участка, м
	X	Y		
1	2	3	4	5
61	771485.47	1315270.54	данные отсутствуют	данные отсутствуют
62	771644.91	1315418.59	данные отсутствуют	данные отсутствуют
63	771777.47	1315514.34	данные отсутствуют	данные отсутствуют
64	771781.57	1315517.3	данные отсутствуют	данные отсутствуют
65	771994.16	1315695.72	данные отсутствуют	данные отсутствуют
66	772139.29	1315775.54	данные отсутствуют	данные отсутствуют
67	772137.99	1315776.32	данные отсутствуют	данные отсутствуют
68	772151.84	1315785.56	данные отсутствуют	данные отсутствуют
69	772175.9	1315811.62	данные отсутствуют	данные отсутствуют
70	772181.26	1315825.01	данные отсутствуют	данные отсутствуют
71	772204.26	1315860.18	данные отсутствуют	данные отсутствуют
72	772238.07	1315900.75	данные отсутствуют	данные отсутствуют
73	772250.33	1315913.01	данные отсутствуют	данные отсутствуют
74	772210.55	1315931.09	данные отсутствуют	данные отсутствуют
75	772165	1315923.49	данные отсутствуют	данные отсутствуют

Государственный регистратор		ФГИС ЕГРН
полное наименование должности	подпись	инициалы, фамилия

М.П.

Земельный участок			
(вид объекта недвижимости)			
Лист №	Раздела 3.2	Всего листов раздела 3.2 : _____	Всего разделов: _____
15.09.2021 № 99/2021/417472243		Всего листов выписки: _____	
Кадастровый номер:		02:17:070902:9	

Сведения о характерных точках границы земельного участка				
Система координат: МСК-05				
Зона №				
Номер точки	Координаты		Описание закрепления на местности	Средняя квадратическая погрешность определения координат характерных точек границ земельного участка, м
	X	Y		
1	2	3	4	5
76	772153.1	1315923.49	данные отсутствуют	данные отсутствуют
77	772136.63	1315919.69	данные отсутствуют	данные отсутствуют
78	772077.12	1315915.63	данные отсутствуют	данные отсутствуют
79	772023.03	1315864.23	данные отсутствуют	данные отсутствуют
80	772030.29	1315897.6	данные отсутствуют	данные отсутствуют
81	771981.57	1315837.8	данные отсутствуют	данные отсутствуют
82	771952.41	1315799.34	данные отсутствуют	данные отсутствуют
83	771952.41	1315767.85	данные отсутствуют	данные отсутствуют
84	771936.89	1315758.15	данные отсутствуют	данные отсутствуют

Государственный регистратор		ФГИС ЕГРН
полное наименование должности	подпись	инициалы, фамилия

М.П.

Выписка из Единого государственного реестра недвижимости об объекте недвижимости

Сведения о характеристиках объекта недвижимости

На основании запроса от 10.11.2021 г., поступившего на рассмотрение 10.11.2021 г., сообщаем, что согласно записям Единого государственного реестра недвижимости:

Земельный участок			
(вид объекта недвижимости)			
Лист № ____ Раздела 1	Всего листов раздела 1 : ____	Всего разделов: ____	Всего листов выписки: ____
10.11.2021 № 99/2021/429691889			
Кадастровый номер:		02:17:070902:10	

Номер кадастрового квартала:	02:17:070902
Дата присвоения кадастрового номера:	27.11.2007
Ранее присвоенный государственный учетный номер:	данные отсутствуют
Адрес:	установлено относительно ориентира, расположенного в границах участка. Почтовый адрес ориентира: Республика Башкортостан, р-н. Бураевский, с/с. Каинлыковский
Площадь:	1203339 кв. м
Кадастровая стоимость, руб.:	3056481.06
Кадастровые номера расположенных в пределах земельного участка объектов недвижимости:	данные отсутствуют
Кадастровые номера объектов недвижимости, из которых образован объект недвижимости:	02:17:070902:7
Кадастровые номера образованных объектов недвижимости:	данные отсутствуют
Сведения о включении объекта недвижимости в состав предприятия как имущественного комплекса:	

Государственный регистратор		ФГИС ЕГРН
полное наименование должности	подпись	инициалы, фамилия

М.П.

Раздел 1

Выписка из Единого государственного реестра недвижимости об объекте недвижимости

Сведения о характеристиках объекта недвижимости

Земельный участок			
(вид объекта недвижимости)			
Лист № ____ Раздела 1	Всего листов раздела 1 : ____	Всего разделов: ____	Всего листов выписки: ____
10.11.2021 № 99/2021/429691889			
Кадастровый номер:		02:17:070902:10	

Категория земель:	Земли сельскохозяйственного назначения
Виды разрешенного использования:	Для возделывания сельскохозяйственных культур
Сведения о кадастровом инженерере:	данные отсутствуют
Сведения о лесах, водных объектах и об иных природных объектах, расположенных в пределах земельного участка:	данные отсутствуют
Сведения о том, что земельный участок полностью или частично расположен в границах зоны с особыми условиями использования территории или территории объекта культурного наследия	данные отсутствуют
Сведения о том, что земельный участок расположен в границах особой экономической зоны, территории опережающего социально-экономического развития, зоны территориального развития в Российской Федерации, игорной зоны:	данные отсутствуют
Сведения о том, что земельный участок расположен в границах особо охраняемой природной территории, охотничьих угодий, лесничеств, лесопарков:	данные отсутствуют
Сведения о результатах проведения государственного земельного надзора:	данные отсутствуют
Сведения о расположении земельного участка в границах территории, в отношении которой утвержден проект межевания территории:	данные отсутствуют

Государственный регистратор		ФГИС ЕГРН
полное наименование должности	подпись	инициалы, фамилия

М.П.

Земельный участок			
(вид объекта недвижимости)			
Лист № ____ Раздела 1	Всего листов раздела 1 : ____	Всего разделов: ____	Всего листов выписки: ____
10.11.2021 № 99/2021/429691889			
Кадастровый номер:		02:17:070902:10	
Условный номер земельного участка:	данные отсутствуют		
Сведения о принятии акта и (или) заключении договора, предусматривающих предоставление в соответствии с земельным законодательством исполнительным органом государственной власти или органом местного самоуправления находящегося в государственной или муниципальной собственности земельного участка для строительства наемного дома социального использования или наемного дома коммерческого использования:	данные отсутствуют		
Сведения о том, что земельный участок или земельные участки образованы на основании решения об изъятии земельного участка и (или) расположенного на нем объекта недвижимости для государственных или муниципальных нужд:	данные отсутствуют		
Сведения о том, что земельный участок образован из земель или земельного участка, государственная собственность на которые не разграничена:	данные отсутствуют		
Сведения о наличии земельного спора о местоположении границ земельных участков:	данные отсутствуют		
Статус записи об объекте недвижимости:	Сведения об объекте недвижимости имеют статус "актуальные, ранее учтенные"		
Особые отметки:	Граница земельного участка не установлена в соответствии с требованиями земельного законодательства. Сведения необходимые для заполнения раздела 2 отсутствуют. Сведения необходимые для заполнения раздела 3.1 отсутствуют. Сведения необходимые для заполнения раздела 4 отсутствуют.		
Получатель выписки:	Рачкова Елена Сергеевна		

Государственный регистратор		ФГИС ЕГРН
полное наименование должности	подпись	инициалы, фамилия

М.П.

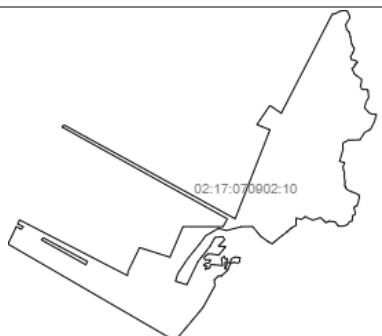
Раздел 2

Государственный регистратор		ФГИС ЕГРН
полное наименование должности	подпись	инициалы, фамилия

М.П.

Выписка из Единого государственного реестра недвижимости об объекте недвижимости
Описание местоположения земельного участка

Земельный участок			
<small>(вид объекта недвижимости)</small>			
Лист № <u> </u> Раздела 3	Всего листов раздела 3 : <u> </u>	Всего разделов: <u> </u>	Всего листов выписки: <u> </u>
10.11.2021 № 99/2021/429691889			
Кадастровый номер:		02:17:070902:10	

План (чертеж, схема) земельного участка			
			
Масштаб 1: данные отсутствуют	Условные обозначения:		

Государственный регистратор		ФГИС ЕГРН
полное наименование должности	подпись	инициалы, фамилия

М.П.

Раздел 3.2

Выписка из Единого государственного реестра недвижимости об объекте недвижимости
Описание местоположения земельного участка

Земельный участок			
<small>(вид объекта недвижимости)</small>			
Лист № <u> </u> Раздела 3.2	Всего листов раздела 3.2 : <u> </u>	Всего разделов: <u> </u>	Всего листов выписки: <u> </u>
10.11.2021 № 99/2021/429691889			
Кадастровый номер:		02:17:070902:10	

Сведения о характерных точках границы земельного участка				
Система координат				
Зона №				
Номер точки	Координаты		Описание закрепления на местности	Средняя квадратическая погрешность определения координат характерных точек границ земельного участка, м
	X	Y		
1	2	3	4	5
1	772519.49	1314482.03	данные отсутствуют	данные отсутствуют
2	772501.85	1314513.64	данные отсутствуют	данные отсутствуют
3	772518.81	1314525.89	данные отсутствуют	данные отсутствуют
4	772537.51	1314490.74	данные отсутствуют	данные отсутствуют
5	772562.62	1314502.87	данные отсутствуют	данные отсутствуют
6	772202.26	1315203.89	данные отсутствуют	данные отсутствуют
7	772230.54	1315209.55	данные отсутствуют	данные отсутствуют
8	772383.29	1315283.09	данные отсутствуют	данные отсутствуют
9	772321.06	1315481.1	данные отсутствуют	данные отсутствуют
10	772519.07	1315565.97	данные отсутствуют	данные отсутствуют
11	772519.07	1315826.21	данные отсутствуют	данные отсутствуют
12	772569.99	1315854.5	данные отсутствуют	данные отсутствуют
13	773165.25	1314779.72	данные отсутствуют	данные отсутствуют
14	773174.13	1314788.14	данные отсутствуют	данные отсутствуют
15	773179.46	1314790.66	данные отсутствуют	данные отсутствуют

Государственный регистратор		ФГИС ЕГРН
полное наименование должности	подпись	инициалы, фамилия

М.П.

Земельный участок			
(вид объекта недвижимости)			
Лист №	Раздела 3.2	Всего листов раздела 3.2 : ____	Всего разделов: ____
10.11.2021 № 99/2021/429691889		Всего листов выписки: ____	
Кадастровый номер:		02:17:070902:10	

Сведения о характерных точках границы земельного участка				
Система координат				
Зона №				
Номер точки	Координаты		Описание закрепления на местности	Средняя квадратическая погрешность определения координат характерных точек границ земельного участка, м
	X	Y		
1	2	3	4	5
16	772569.99	1315905.41	данные отсутствуют	данные отсутствуют
17	773147.05	1316131.71	данные отсутствуют	данные отсутствуют
18	773180.99	1316046.85	данные отсутствуют	данные отсутствуют
19	773305.46	1316131.71	данные отсутствуют	данные отсутствуют
20	773254.54	1316205.26	данные отсутствуют	данные отсутствуют
21	773897.21	1316537	данные отсутствуют	данные отсутствуют
22	773900.28	1316555.43	данные отсутствуют	данные отсутствуют
23	773913.59	1316582.05	данные отсутствуют	данные отсутствуют
24	773919.73	1316601.5	данные отсутствуют	данные отсутствуют
25	773924.47	1316616.52	данные отсутствуют	данные отсутствуют
26	773914.14	1316636.3	данные отсутствуют	данные отсутствуют
27	773889.89	1316648.42	данные отсутствуют	данные отсутствуют
28	773870.36	1316651.69	данные отсутствуют	данные отсутствуют
29	773866.7	1316648.03	данные отсутствуют	данные отсутствуют
30	773858.28	1316641.29	данные отсутствуют	данные отсутствуют

Государственный регистратор		ФГИС ЕГРН
полное наименование должности	подпись	инициалы, фамилия

М.П.

Раздел 3.2

Выписка из Единого государственного реестра недвижимости об объекте недвижимости
Описание местоположения земельного участка

Земельный участок			
(вид объекта недвижимости)			
Лист №	Раздела 3.2	Всего листов раздела 3.2 : ____	Всего разделов: ____
10.11.2021 № 99/2021/429691889		Всего листов выписки: ____	
Кадастровый номер:		02:17:070902:10	

Сведения о характерных точках границы земельного участка				
Система координат				
Зона №				
Номер точки	Координаты		Описание закрепления на местности	Средняя квадратическая погрешность определения координат характерных точек границ земельного участка, м
	X	Y		
1	2	3	4	5
31	773858.27	1316641.28	данные отсутствуют	данные отсутствуют
32	773858.25	1316641.28	данные отсутствуют	данные отсутствуют
33	773854.41	1316639.88	данные отсутствуют	данные отсутствуют
34	773850.04	1316636.3	данные отсутствуют	данные отсутствуют
35	773827.52	1316624.17	данные отсутствуют	данные отсутствуют
36	773798.06	1316631.1	данные отсутствуют	данные отсутствуют
37	773779.01	1316648.42	данные отсутствуют	данные отсутствуют
38	773749.55	1316655.36	данные отсутствуют	данные отсутствуют
39	773706.24	1316662.29	данные отсутствуют	данные отсутствуют
40	773688.63	1316671.36	данные отсутствуют	данные отсутствуют
41	773675.05	1316681.35	данные отсутствуют	данные отсутствуют
42	773649.07	1316672.68	данные отсутствуют	данные отсутствуют
43	773624.81	1316657.09	данные отсутствуют	данные отсутствуют
44	773604.02	1316658.82	данные отсутствуют	данные отсутствуют
45	773597.09	1316688.27	данные отсутствуют	данные отсутствуют

Государственный регистратор		ФГИС ЕГРН
полное наименование должности	подпись	инициалы, фамилия

М.П.

Выписка из Единого государственного реестра недвижимости об объекте недвижимости
Описание местоположения земельного участка

Земельный участок			
(вид объекта недвижимости)			
Лист №	Раздела 3.2	Всего листов раздела 3.2 : ____	Всего разделов: ____
Всего листов выписки: ____			
10.11.2021 № 99/2021/429691889			
Кадастровый номер:		02:17:070902:10	

Сведения о характерных точках границы земельного участка				
Система координат				
Зона №				
Номер точки	Координаты		Описание закрепления на местности	Средняя квадратическая погрешность определения координат характерных точек границ земельного участка, м
	X	Y		
1	2	3	4	5
46	773584.96	1316702.13	данные отсутствуют	данные отсутствуют
47	773583.02	1316701.49	данные отсутствуют	данные отсутствуют
48	773580.39	1316697.73	данные отсутствуют	данные отсутствуют
49	773574.49	1316689.31	данные отсутствуют	данные отсутствуют
50	773574.47	1316689.29	данные отсутствуют	данные отсутствуют
51	773566.89	1316684.22	данные отсутствуют	данные отсутствуют
52	773566.86	1316684.21	данные отсутствуют	данные отсутствуют
53	773558.44	1316682.53	данные отсутствуют	данные отсутствуют
54	773558.42	1316682.53	данные отсутствуют	данные отсутствуют
55	773558.17	1316682.53	данные отсутствуют	данные отсутствуют
56	773545.12	1316665.75	данные отсутствуют	данные отсутствуют
57	773508.73	1316681.35	данные отсутствуют	данные отсутствуют
58	773473.21	1316729.86	данные отсутствуют	данные отсутствуют
59	773429.9	1316721.19	данные отсутствуют	данные отсутствуют
60	773409.11	1316729.86	данные отсутствуют	данные отсутствуют

Государственный регистратор		ФГИС ЕГРН
полное наименование должности	подпись	инициалы, фамилия

М.П.

Раздел 3.2

Выписка из Единого государственного реестра недвижимости об объекте недвижимости
Описание местоположения земельного участка

Земельный участок			
(вид объекта недвижимости)			
Лист №	Раздела 3.2	Всего листов раздела 3.2 : ____	Всего разделов: ____
Всего листов выписки: ____			
10.11.2021 № 99/2021/429691889			
Кадастровый номер:		02:17:070902:10	

Сведения о характерных точках границы земельного участка				
Система координат				
Зона №				
Номер точки	Координаты		Описание закрепления на местности	Средняя квадратическая погрешность определения координат характерных точек границ земельного участка, м
	X	Y		
1	2	3	4	5
61	773409.11	1316762.77	данные отсутствуют	данные отсутствуют
62	773398.71	1316769.7	данные отсутствуют	данные отсутствуют
63	773357.14	1316774.9	данные отсутствуют	данные отсутствуют
64	773329.41	1316757.58	данные отсутствуют	данные отсутствуют
65	773289.56	1316747.18	данные отсутствуют	данные отсутствуют
66	773256.64	1316778.37	данные отсутствуют	данные отсутствуют
67	773247.98	1316799.15	данные отсутствуют	данные отсутствуют
68	773248.12	1316823.58	данные отсутствуют	данные отсутствуют
69	773243.47	1316822.95	данные отсутствуют	данные отсутствуют
70	773234.85	1316821.69	данные отсутствуют	данные отсутствуют
71	773232.06	1316821.11	данные отсутствуют	данные отсутствуют
72	773226.65	1316818.53	данные отсутствуют	данные отсутствуют
73	773201.69	1316812	данные отсутствуют	данные отсутствуют
74	773150.3	1316786.19	данные отсутствуют	данные отсутствуют
75	773150.28	1316786.16	данные отсутствуют	данные отсутствуют

Государственный регистратор		ФГИС ЕГРН
полное наименование должности	подпись	инициалы, фамилия

М.П.

Земельный участок			
(вид объекта недвижимости)			
Лист №	Раздела 3.2	Всего листов раздела 3.2 : ____	Всего разделов: ____
10.11.2021 № 99/2021/429691889		Всего листов выписки: ____	
Кадастровый номер:		02:17:070902:10	

Сведения о характерных точках границы земельного участка				
Система координат				
Зона №				
Номер точки	Координаты		Описание закрепления на местности	Средняя квадратическая погрешность определения координат характерных точек границ земельного участка, м
	X	Y		
1	2	3	4	5
76	773145.22	1316777.74	данные отсутствуют	данные отсутствуют
77	773145.2	1316777.72	данные отсутствуют	данные отсутствуют
78	773145.09	1316777.62	данные отсутствуют	данные отсутствуют
79	773131.31	1316748.69	данные отсутствуют	данные отсутствуют
80	773082.3	1316717.18	данные отсутствуют	данные отсутствуют
81	773080.54	1316643.67	данные отсутствуют	данные отсутствуют
82	773061.29	1316605.16	данные отсутствуют	данные отсутствуют
83	773019.29	1316606.91	данные отсутствуют	данные отсутствуют
84	772943.01	1316584.79	данные отсутствуют	данные отсутствуют
85	772933.86	1316618.9	данные отсутствуют	данные отсутствуют
86	772906.25	1316605.79	данные отсутствуют	данные отсутствуют
87	772883.5	1316611.05	данные отсутствуют	данные отсутствуют
88	772879.44	1316615.49	данные отсутствуют	данные отсутствуют
89	772877.26	1316615.67	данные отсутствуют	данные отсутствуют
90	772828.51	1316615.67	данные отсутствуют	данные отсутствуют

Государственный регистратор		ФГИС ЕГРН
полное наименование должности	подпись	инициалы, фамилия

М.П.

Раздел 3.2

Выписка из Единого государственного реестра недвижимости об объекте недвижимости
Описание местоположения земельного участка

Земельный участок			
(вид объекта недвижимости)			
Лист №	Раздела 3.2	Всего листов раздела 3.2 : ____	Всего разделов: ____
10.11.2021 № 99/2021/429691889		Всего листов выписки: ____	
Кадастровый номер:		02:17:070902:10	

Сведения о характерных точках границы земельного участка				
Система координат				
Зона №				
Номер точки	Координаты		Описание закрепления на местности	Средняя квадратическая погрешность определения координат характерных точек границ земельного участка, м
	X	Y		
1	2	3	4	5
91	772811.75	1316621.9	данные отсутствуют	данные отсутствуют
92	772806.39	1316619.7	данные отсутствуют	данные отсутствуют
93	772797.48	1316618.33	данные отсутствуют	данные отсутствуют
94	772784.46	1316619.01	данные отсутствуют	данные отсутствуют
95	772769.39	1316626.54	данные отсутствуют	данные отсутствуют
96	772757.75	1316635.45	данные отсутствуют	данные отсутствуют
97	772745.41	1316663.54	данные отсутствуют	данные отсутствуют
98	772732.39	1316697.12	данные отсутствуют	данные отсутствуют
99	772724.86	1316708.08	данные отсутствуют	данные отсутствуют
100	772719.2	1316713.78	данные отсутствуют	данные отсутствуют
101	772718.12	1316714.6	данные отсутствуют	данные отсутствуют
102	772671.19	1316704.3	данные отсутствуют	данные отсутствуют
103	772654.96	1316697.54	данные отсутствуют	данные отсутствуют
104	772644.14	1316677.25	данные отсутствуют	данные отсутствуют
105	772611.68	1316686.72	данные отсутствуют	данные отсутствуют

Государственный регистратор		ФГИС ЕГРН
полное наименование должности	подпись	инициалы, фамилия

М.П.

Выписка из Единого государственного реестра недвижимости об объекте недвижимости
Описание местоположения земельного участка

Земельный участок			
(вид объекта недвижимости)			
Лист №	Раздела 3.2	Всего листов раздела 3.2 : ____	Всего разделов: ____
Всего листов выписки: ____			
10.11.2021 № 99/2021/429691889			
Кадастровый номер:		02:17:070902:10	

Сведения о характерных точках границы земельного участка				
Система координат				
Зона №				
Номер точки	Координаты		Описание закрепления на местности	Средняя квадратическая погрешность определения координат характерных точек границ земельного участка, м
	X	Y		
1	2	3	4	5
106	772599.09	1316685.44	данные отсутствуют	данные отсутствуют
107	772590.9	1316670.09	данные отсутствуют	данные отсутствуют
108	772556.09	1316665.99	данные отсутствуют	данные отсутствуют
109	772550.98	1316647.57	данные отсутствуют	данные отсутствуют
110	772532.1	1316636.78	данные отсутствуют	данные отсутствуют
111	772522.62	1316608.84	данные отсутствуют	данные отсутствуют
112	772522.41	1316582.64	данные отсутствуют	данные отсутствуют
113	772528.17	1316572.34	данные отсутствуют	данные отсутствуют
114	772549.95	1316556.45	данные отсутствуют	данные отсутствуют
115	772555.07	1316515.5	данные отсутствуют	данные отсутствуют
116	772544.83	1316496.05	данные отсутствуют	данные отсутствуют
117	772577.44	1316461.46	данные отсутствуют	данные отсутствуют
118	772561.21	1316410.06	данные отсутствуют	данные отсутствуют
119	772577.44	1316373.55	данные отсутствуют	данные отсутствуют
120	772585.55	1316362.73	данные отсутствуют	данные отсутствуют

Государственный регистратор		ФГИС ЕГРН
полное наименование должности	подпись	инициалы, фамилия

М.П.

Раздел 3.2

Выписка из Единого государственного реестра недвижимости об объекте недвижимости
Описание местоположения земельного участка

Земельный участок			
(вид объекта недвижимости)			
Лист №	Раздела 3.2	Всего листов раздела 3.2 : ____	Всего разделов: ____
Всего листов выписки: ____			
10.11.2021 № 99/2021/429691889			
Кадастровый номер:		02:17:070902:10	

Сведения о характерных точках границы земельного участка				
Система координат				
Зона №				
Номер точки	Координаты		Описание закрепления на местности	Средняя квадратическая погрешность определения координат характерных точек границ земельного участка, м
	X	Y		
1	2	3	4	5
121	772566.33	1316338.39	данные отсутствуют	данные отсутствуют
122	772574.52	1316301.54	данные отсутствуют	данные отсутствуют
123	772528.03	1316301.88	данные отсутствуют	данные отсутствуют
124	772511.8	1316272.12	данные отсутствуют	данные отсутствуют
125	772484.76	1316242.37	данные отсутствуют	данные отсутствуют
126	772445.53	1316190.97	данные отсутствуют	данные отсутствуют
127	772407.82	1316146.44	данные отсутствуют	данные отсутствуют
128	772419.94	1316121.56	данные отсутствуют	данные отсутствуют
129	772457.81	1316070.17	данные отсутствуют	данные отсутствуют
130	772520.02	1316018.78	данные отсутствуют	данные отсутствуют
131	772518.67	1315945.74	данные отсутствуют	данные отсутствуют
132	772493.93	1315848.81	данные отсутствуют	данные отсутствуют
133	772507.46	1315796.06	данные отсутствуют	данные отсутствуют
134	772459.5	1315712.82	данные отсутствуют	данные отсутствуют
135	772418.59	1315683.6	данные отсутствуют	данные отсутствуют

Государственный регистратор		ФГИС ЕГРН
полное наименование должности	подпись	инициалы, фамилия

М.П.

Земельный участок			
(вид объекта недвижимости)			
Лист №	Раздела 3.2	Всего листов раздела 3.2 : ____	Всего разделов: ____
Всего листов выписки: ____			
10.11.2021 № 99/2021/429691889			
Кадастровый номер:		02:17:070902:10	

Сведения о характерных точках границы земельного участка				
Система координат				
Зона №				
Номер точки	Координаты		Описание закрепления на местности	Средняя квадратическая погрешность определения координат характерных точек границ земельного участка, м
	X	Y		
1	2	3	4	5
136	772309.37	1315595.15	данные отсутствуют	данные отсутствуют
137	772216.05	1315532.94	данные отсутствуют	данные отсутствуют
138	772165.12	1315516.72	данные отсутствуют	данные отсутствуют
139	772142.5	1315591.05	данные отсутствуют	данные отсутствуют
140	772290.81	1315662.72	данные отсутствуют	данные отсутствуют
141	772394.95	1315743.87	данные отсутствуют	данные отсутствуют
142	772449.05	1315773.62	данные отсутствуют	данные отсутствуют
143	772454.46	1315825.01	данные отсутствуют	данные отсутствуют
144	772434.18	1315837.19	данные отсутствуют	данные отсутствуют
145	772392.25	1315795.26	данные отсутствуют	данные отсутствуют
146	772390.9	1315843.95	данные отсутствуют	данные отсутствуют
147	772365.2	1315823.66	данные отсутствуют	данные отсутствуют
148	772334.09	1315797.96	данные отсутствуют	данные отсутствуют
149	772340.86	1315760.09	данные отсутствуют	данные отсутствуют
150	772342.21	1315727.64	данные отсутствуют	данные отсутствуют

Государственный регистратор		ФГИС ЕГРН
полное наименование должности	подпись	инициалы, фамилия

М.П.

Раздел 3.2

Выписка из Единого государственного реестра недвижимости об объекте недвижимости
Описание местоположения земельного участка

Земельный участок			
(вид объекта недвижимости)			
Лист №	Раздела 3.2	Всего листов раздела 3.2 : ____	Всего разделов: ____
Всего листов выписки: ____			
10.11.2021 № 99/2021/429691889			
Кадастровый номер:		02:17:070902:10	

Сведения о характерных точках границы земельного участка				
Система координат				
Зона №				
Номер точки	Координаты		Описание закрепления на местности	Средняя квадратическая погрешность определения координат характерных точек границ земельного участка, м
	X	Y		
1	2	3	4	5
151	772319.22	1315701.94	данные отсутствуют	данные отсутствуют
152	772302.99	1315710.05	данные отсутствуют	данные отсутствуют
153	772304.34	1315745.22	данные отсутствуют	данные отсутствуют
154	772284.05	1315737.1	данные отсутствуют	данные отсутствуют
155	772281.35	1315712.76	данные отсутствуют	данные отсутствуют
156	772267.82	1315697.88	данные отсутствуют	данные отсутствуют
157	772265.12	1315720.87	данные отсутствуют	данные отсутствуют
158	772242.13	1315710.05	данные отсутствуют	данные отсутствуют
159	772251.59	1315739.81	данные отсутствуют	данные отсутствуют
160	772273.23	1315745.22	данные отсутствуют	данные отсутствуют
161	772271.88	1315773.62	данные отсутствуют	данные отсутствуют
162	772266.47	1315823.66	данные отсутствуют	данные отсутствуют
163	772312.45	1315815.55	данные отсутствуют	данные отсутствуют
164	772327.33	1315835.83	данные отсутствуют	данные отсутствуют
165	772307.04	1315841.24	данные отсутствуют	данные отсутствуют

Государственный регистратор		ФГИС ЕГРН
полное наименование должности	подпись	инициалы, фамилия

М.П.

Выписка из Единого государственного реестра недвижимости об объекте недвижимости
Описание местоположения земельного участка

Земельный участок			
(вид объекта недвижимости)			
Лист №	Раздела 3.2	Всего листов раздела 3.2 : ____	Всего разделов: ____
10.11.2021 № 99/2021/429691889		Всего листов выписки: ____	
Кадастровый номер:		02:17:070902:10	

Сведения о характерных точках границы земельного участка				
Система координат				
Зона №				
Номер точки	Координаты		Описание закрепления на местности	Средняя квадратическая погрешность определения координат характерных точек границ земельного участка, м
	X	Y		
1	2	3	4	5
166	772312.45	1315854.77	данные отсутствуют	данные отсутствуют
167	772294.87	1315854.77	данные отсутствуют	данные отсутствуют
168	772286.76	1315839.89	данные отсутствуют	данные отсутствуют
169	772242.13	1315839.89	данные отсутствуют	данные отсутствуют
170	772279.99	1315853.42	данные отсутствуют	данные отсутствуют
171	772292.17	1315876.41	данные отсутствуют	данные отсутствуют
172	772309.75	1315879.11	данные отсутствуют	данные отсутствуют
173	772321.92	1315904.81	данные отсутствуют	данные отсутствуют
174	772317.86	1315937.27	данные отсутствуют	данные отсутствуют
175	772289.46	1315933.21	данные отсутствуют	данные отсутствуют
176	772281.35	1315918.33	данные отсутствуют	данные отсутствуют
177	772289.46	1315899.4	данные отсутствуют	данные отсутствуют
178	772279.99	1315875.05	данные отсутствуют	данные отсутствуют
179	772243.48	1315858.82	данные отсутствуют	данные отсутствуют
180	772231.31	1315850.71	данные отсутствуют	данные отсутствуют

Государственный регистратор		ФГИС ЕГРН
полное наименование должности	подпись	инициалы, фамилия

М.П.

Раздел 3.2

Выписка из Единого государственного реестра недвижимости об объекте недвижимости
Описание местоположения земельного участка

Земельный участок			
(вид объекта недвижимости)			
Лист №	Раздела 3.2	Всего листов раздела 3.2 : ____	Всего разделов: ____
10.11.2021 № 99/2021/429691889		Всего листов выписки: ____	
Кадастровый номер:		02:17:070902:10	

Сведения о характерных точках границы земельного участка				
Система координат				
Зона №				
Номер точки	Координаты		Описание закрепления на местности	Средняя квадратическая погрешность определения координат характерных точек границ земельного участка, м
	X	Y		
1	2	3	4	5
181	772198.85	1315815.55	данные отсутствуют	данные отсутствуют
182	772198.85	1315795.26	данные отсутствуют	данные отсутствуют
183	772173.15	1315769.56	данные отсутствуют	данные отсутствуют
184	772144.75	1315772.27	данные отсутствуют	данные отсутствуют
185	772139.29	1315775.54	данные отсутствуют	данные отсутствуют
186	771994.16	1315695.72	данные отсутствуют	данные отсутствуют
187	771781.57	1315517.3	данные отсутствуют	данные отсутствуют
188	771777.47	1315514.34	данные отсутствуют	данные отсутствуют
189	772042.19	1315057.01	данные отсутствуют	данные отсутствуют
190	772406.43	1314427.38	данные отсутствуют	данные отсутствуют
191	772293.76	1314943.91	данные отсутствуют	данные отсутствуют
192	772447.05	1314656.16	данные отсутствуют	данные отсутствуют
193	772432.61	1314645.48	данные отсутствуют	данные отсутствуют
194	772272.39	1314933.86	данные отсутствуют	данные отсутствуют

Государственный регистратор		ФГИС ЕГРН
полное наименование должности	подпись	инициалы, фамилия

М.П.

Выписка из Единого государственного реестра недвижимости об объекте недвижимости

Сведения о характеристиках объекта недвижимости

На основании запроса от 15.09.2021 г., поступившего на рассмотрение 15.09.2021 г., сообщаем, что согласно записям Единого государственного реестра недвижимости:

Земельный участок			
(вид объекта недвижимости)			
Лист № ____ Раздела 1	Всего листов раздела 1 : ____	Всего разделов: ____	Всего листов выписки: ____
15.09.2021 № 99/2021/417415393			
Кадастровый номер:		02:17:070902:13	

Номер кадастрового квартала:	02:17:070902
Дата присвоения кадастрового номера:	27.11.2007
Ранее присвоенный государственный учетный номер:	данные отсутствуют
Адрес:	установлено относительно ориентира, расположенного в границах участка. Ориентир Сельское поселение Каинлыковский сельсовет. Почтовый адрес ориентира: Республика Башкортостан, р-н. Бураевский, с/с. Каинлыковский
Площадь:	633278 кв. м
Кадастровая стоимость, руб.:	1608526.12
Кадастровые номера расположенных в пределах земельного участка объектов недвижимости:	данные отсутствуют
Кадастровые номера объектов недвижимости, из которых образован объект недвижимости:	02:17:070902:7
Кадастровые номера образованных объектов недвижимости:	данные отсутствуют
Сведения о включении объекта недвижимости в состав предприятия как имущественного комплекса:	

Государственный регистратор		ФГИС ЕГРН
полное наименование должности	подпись	инициалы, фамилия

М.П.

Раздел 1

Выписка из Единого государственного реестра недвижимости об объекте недвижимости

Сведения о характеристиках объекта недвижимости

Земельный участок			
(вид объекта недвижимости)			
Лист № ____ Раздела 1	Всего листов раздела 1 : ____	Всего разделов: ____	Всего листов выписки: ____
15.09.2021 № 99/2021/417415393			
Кадастровый номер:		02:17:070902:13	

Категория земель:	Земли сельскохозяйственного назначения
Виды разрешенного использования:	Для возделывания сельскохозяйственных культур
Сведения о кадастровом инженере:	данные отсутствуют
Сведения о лесах, водных объектах и об иных природных объектах, расположенных в пределах земельного участка:	данные отсутствуют
Сведения о том, что земельный участок полностью или частично расположен в границах зоны с особыми условиями использования территории или территории объекта культурного наследия	данные отсутствуют
Сведения о том, что земельный участок расположен в границах особой экономической зоны, территории опережающего социально-экономического развития, зоны территориального развития в Российской Федерации, игровой зоны:	данные отсутствуют
Сведения о том, что земельный участок расположен в границах особо охраняемой природной территории, охотничьих угодий, лесничеств, лесопарков:	данные отсутствуют
Сведения о результатах проведения государственного земельного надзора:	данные отсутствуют
Сведения о расположении земельного участка в границах территории, в отношении которой утвержден проект межевания территории:	данные отсутствуют

Государственный регистратор		ФГИС ЕГРН
полное наименование должности	подпись	инициалы, фамилия

М.П.

Выписка из Единого государственного реестра недвижимости об объекте недвижимости
Сведения о характеристиках объекта недвижимости

Земельный участок			
<small>(вид объекта недвижимости)</small>			
Лист № <u> </u> Раздела <u>1</u>	Всего листов раздела <u>1</u> : <u> </u>	Всего разделов: <u> </u>	Всего листов выписки: <u> </u>
15.09.2021 № 99/2021/417415393			
Кадастровый номер:		02:17:070902:13	
Условный номер земельного участка:	данные отсутствуют		
Сведения о принятии акта и (или) заключении договора, предусматривающих предоставление в соответствии с земельным законодательством исполнительным органом государственной власти или органом местного самоуправления находящегося в государственной или муниципальной собственности земельного участка для строительства наемного дома социального использования или наемного дома коммерческого использования:	данные отсутствуют		
Сведения о том, что земельный участок или земельные участки образованы на основании решения об изъятии земельного участка и (или) расположенного на нем объекта недвижимости для государственных или муниципальных нужд:	данные отсутствуют		
Сведения о том, что земельный участок образован из земель или земельного участка, государственная собственность на которые не разграничена:	данные отсутствуют		
Сведения о наличии земельного спора о местоположении границ земельных участков:	данные отсутствуют		
Статус записи об объекте недвижимости:	Сведения об объекте недвижимости имеют статус "актуальные, ранее учтенные"		
Особые отметки:	Граница земельного участка не установлена в соответствии с требованиями земельного законодательства. Сведения необходимые для заполнения раздела 2 отсутствуют. Сведения необходимые для заполнения раздела 3.1 отсутствуют. Сведения необходимые для заполнения раздела 4 отсутствуют. Сведения необходимые для заполнения раздела 4.1 отсутствуют. Сведения необходимые для заполнения раздела 4.2 отсутствуют.		
Получатель выписки:	Рачкова Елена Сергеевна		

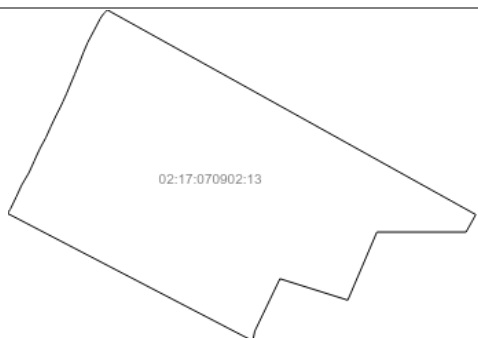
Государственный регистратор		ФГИС ЕГРН
полное наименование должности	подпись	инициалы, фамилия

М.П.

Раздел 3

Выписка из Единого государственного реестра недвижимости об объекте недвижимости
Описание местоположения земельного участка

Земельный участок			
<small>(вид объекта недвижимости)</small>			
Лист № <u> </u> Раздела <u>3</u>	Всего листов раздела <u>3</u> : <u> </u>	Всего разделов: <u> </u>	Всего листов выписки: <u> </u>
15.09.2021 № 99/2021/417415393			
Кадастровый номер:		02:17:070902:13	

План (чертеж, схема) земельного участка			
			
Масштаб 1: данные отсутствуют	Условные обозначения:		

Государственный регистратор		ФГИС ЕГРН
полное наименование должности	подпись	инициалы, фамилия

М.П.

Земельный участок			
(вид объекта недвижимости)			
Лист № <u> </u> Раздела <u>3.2</u>	Всего листов раздела <u>3.2</u> : <u> </u>	Всего разделов: <u> </u>	Всего листов выписки: <u> </u>
15.09.2021 № 99/2021/417415393			
Кадастровый номер:		02:17:070902:13	

Сведения о характерных точках границы земельного участка				
Система координат: МСК-02, зона 1				
Зона №				
Номер точки	Координаты		Описание закрепления на местности	Средняя квадратическая погрешность определения координат характерных точек границ земельного участка, м
	X	Y		
1	2	3	4	5
1	772572.7	1314489.47	данные отсутствуют	данные отсутствуют
2	772576.7	1314490.33	данные отсутствуют	данные отсутствуют
3	772585.87	1314496.35	данные отсутствуют	данные отсутствуют
4	772621.32	1314513.54	данные отсутствуют	данные отсутствуют
5	772656.19	1314529.58	данные отсутствуют	данные отсутствуют
6	772675.74	1314541.16	данные отсутствуют	данные отсутствуют
7	772691.72	1314550.59	данные отсутствуют	данные отсутствуют
8	772726.14	1314566.32	данные отсутствуют	данные отсутствуют
9	772739.81	1314572.26	данные отсутствуют	данные отсутствуют
10	772763.64	1314583.45	данные отсутствуют	данные отсутствуют
11	772794.8	1314600.47	данные отсутствуют	данные отсутствуют
12	772827.04	1314614.95	данные отсутствуют	данные отсутствуют
13	772860.12	1314630.74	данные отсутствуют	данные отсутствуют
14	772880.61	1314641.4	данные отсутствуют	данные отсутствуют
15	772898.6	1314649.83	данные отсутствуют	данные отсутствуют

Государственный регистратор		ФГИС ЕГРН
полное наименование должности	подпись	инициалы, фамилия

М.П.

Раздел 3.2

Выписка из Единого государственного реестра недвижимости об объекте недвижимости
Описание местоположения земельного участка

Земельный участок			
(вид объекта недвижимости)			
Лист № <u> </u> Раздела <u>3.2</u>	Всего листов раздела <u>3.2</u> : <u> </u>	Всего разделов: <u> </u>	Всего листов выписки: <u> </u>
15.09.2021 № 99/2021/417415393			
Кадастровый номер:		02:17:070902:13	

Сведения о характерных точках границы земельного участка				
Система координат: МСК-02, зона 1				
Зона №				
Номер точки	Координаты		Описание закрепления на местности	Средняя квадратическая погрешность определения координат характерных точек границ земельного участка, м
	X	Y		
1	2	3	4	5
16	772923.05	1314660.88	данные отсутствуют	данные отсутствуют
17	772948.34	1314671.51	данные отсутствуют	данные отсутствуют
18	772978.68	1314684.38	данные отсутствуют	данные отсутствуют
19	773011.6	1314697.93	данные отсутствуют	данные отсутствуют
20	773043.73	1314710.41	данные отсутствуют	данные отсутствуют
21	773071.22	1314722.35	данные отсутствуют	данные отсутствуют
22	773117.7	1314746.98	данные отсутствуют	данные отсутствуют
23	773139.37	1314758.24	данные отсутствуют	данные отсутствуют
24	773153.11	1314767.33	данные отсутствуют	данные отсутствуют
25	773162.37	1314776.99	данные отсутствуют	данные отсутствуют
26	773165.25	1314779.72	данные отсутствуют	данные отсутствуют
27	772569.99	1315854.5	данные отсутствуют	данные отсутствуют
28	772519.07	1315826.21	данные отсутствуют	данные отсутствуют
29	772519.07	1315565.97	данные отсутствуют	данные отсутствуют
30	772321.06	1315481.1	данные отсутствуют	данные отсутствуют

Государственный регистратор		ФГИС ЕГРН
полное наименование должности	подпись	инициалы, фамилия

М.П.

Земельный участок			
(вид объекта недвижимости)			
Лист № __	Раздела 3.2	Всего листов раздела 3.2 : __	Всего разделов: __
15.09.2021 № 99/2021/417415393		Всего листов выписки: __	
Кадастровый номер:		02:17:070902:13	

Сведения о характерных точках границы земельного участка				
Система координат: МСК-02, зона 1				
Зона №				
Номер точки	Координаты		Описание закрепления на местности	Средняя квадратическая погрешность определения координат характерных точек границ земельного участка, м
	X	Y		
1	2	3	4	5
31	772383.29	1315283.09	данные отсутствуют	данные отсутствуют
32	772230.54	1315209.55	данные отсутствуют	данные отсутствуют
33	772202.26	1315203.89	данные отсутствуют	данные отсутствуют

Государственный регистратор		ФГИС ЕГРН
полное наименование должности	подпись	инициалы, фамилия

М.П.

Выписка из Единого государственного реестра недвижимости об объекте недвижимости

Сведения о характеристиках объекта недвижимости

На основании запроса от 15.09.2021 г., поступившего на рассмотрение 15.09.2021 г., сообщаем, что согласно записям Единого государственного реестра недвижимости:

Земельный участок			
(вид объекта недвижимости)			
Лист № ____ Раздела 1	Всего листов раздела 1 : ____	Всего разделов: ____	Всего листов выписки: ____
15.09.2021 № 99/2021/417410883			
Кадастровый номер:		02:17:070902:14	

Номер кадастрового квартала:	02:17:070902
Дата присвоения кадастрового номера:	27.11.2007
Ранее присвоенный государственный учетный номер:	данные отсутствуют
Адрес:	установлено относительно ориентира, расположенного в границах участка. Ориентир Сельское поселение Каинлыковский сельсовет. Почтовый адрес ориентира: Республика Башкортостан, р-н. Бураевский, с/с. Каинлыковский
Площадь:	1888079 кв. м
Кадастровая стоимость, руб.:	4795720.66
Кадастровые номера расположенных в пределах земельного участка объектов недвижимости:	данные отсутствуют
Кадастровые номера объектов недвижимости, из которых образован объект недвижимости:	02:17:070902:7
Кадастровые номера образованных объектов недвижимости:	данные отсутствуют
Сведения о включении объекта недвижимости в состав предприятия как имущественного комплекса:	

Государственный регистратор		ФГИС ЕГРН
полное наименование должности	подпись	инициалы, фамилия

М.П.

Раздел 1

Выписка из Единого государственного реестра недвижимости об объекте недвижимости

Сведения о характеристиках объекта недвижимости

Земельный участок			
(вид объекта недвижимости)			
Лист № ____ Раздела 1	Всего листов раздела 1 : ____	Всего разделов: ____	Всего листов выписки: ____
15.09.2021 № 99/2021/417410883			
Кадастровый номер:		02:17:070902:14	

Категория земель:	Земли сельскохозяйственного назначения
Виды разрешенного использования:	Для возделывания сельскохозяйственных культур
Сведения о кадастровом инженере:	данные отсутствуют
Сведения о лесах, водных объектах и об иных природных объектах, расположенных в пределах земельного участка:	данные отсутствуют
Сведения о том, что земельный участок полностью или частично расположен в границах зоны с особыми условиями использования территории или территории объекта культурного наследия	данные отсутствуют
Сведения о том, что земельный участок расположен в границах особой экономической зоны, территории опережающего социально-экономического развития, зоны территориального развития в Российской Федерации, игровой зоны:	данные отсутствуют
Сведения о том, что земельный участок расположен в границах особо охраняемой природной территории, охотничьих угодий, лесничеств, лесопарков:	данные отсутствуют
Сведения о результатах проведения государственного земельного надзора:	данные отсутствуют
Сведения о расположении земельного участка в границах территории, в отношении которой утвержден проект межевания территории:	данные отсутствуют

Государственный регистратор		ФГИС ЕГРН
полное наименование должности	подпись	инициалы, фамилия

М.П.

Выписка из Единого государственного реестра недвижимости об объекте недвижимости
Сведения о характеристиках объекта недвижимости

Земельный участок			
<small>(вид объекта недвижимости)</small>			
Лист № <u> </u> Раздела <u>1</u>	Всего листов раздела <u>1</u> : <u> </u>	Всего разделов: <u> </u>	Всего листов выписки: <u> </u>
15.09.2021 № 99/2021/417410883			
Кадастровый номер:		02:17:070902:14	
Условный номер земельного участка:	данные отсутствуют		
Сведения о принятии акта и (или) заключении договора, предусматривающих предоставление в соответствии с земельным законодательством исполнительным органом государственной власти или органом местного самоуправления находящегося в государственной или муниципальной собственности земельного участка для строительства наемного дома социального использования или наемного дома коммерческого использования:	данные отсутствуют		
Сведения о том, что земельный участок или земельные участки образованы на основании решения об изъятии земельного участка и (или) расположенного на нем объекта недвижимости для государственных или муниципальных нужд:	данные отсутствуют		
Сведения о том, что земельный участок образован из земель или земельного участка, государственная собственность на которые не разграничена:	данные отсутствуют		
Сведения о наличии земельного спора о местоположении границ земельных участков:	данные отсутствуют		
Статус записи об объекте недвижимости:	Сведения об объекте недвижимости имеют статус "актуальные, ранее учтенные"		
Особые отметки:	Граница земельного участка не установлена в соответствии с требованиями земельного законодательства. Сведения необходимые для заполнения раздела 2 отсутствуют. Сведения необходимые для заполнения раздела 3.1 отсутствуют. Сведения необходимые для заполнения раздела 4 отсутствуют. Сведения необходимые для заполнения раздела 4.1 отсутствуют. Сведения необходимые для заполнения раздела 4.2 отсутствуют.		
Получатель выписки:	Рачкова Елена Сергеевна		

Государственный регистратор		ФГИС ЕГРН
полное наименование должности	подпись	инициалы, фамилия

М.П.

Выписка из Единого государственного реестра недвижимости об объекте недвижимости
Описание местоположения земельного участка

Земельный участок			
<small>(вид объекта недвижимости)</small>			
Лист № <u> </u> Раздела <u>3</u>	Всего листов раздела <u>3</u> : <u> </u>	Всего разделов: <u> </u>	Всего листов выписки: <u> </u>
15.09.2021 № 99/2021/417410883			
Кадастровый номер:		02:17:070902:14	

План (чертеж, схема) земельного участка			
			
Масштаб 1: данные отсутствуют	Условные обозначения:		

Государственный регистратор		ФГИС ЕГРН
полное наименование должности	подпись	инициалы, фамилия

М.П.

Земельный участок			
(вид объекта недвижимости)			
Лист № <u> </u> Раздела <u>3.2</u>	Всего листов раздела <u>3.2</u> : <u> </u>	Всего разделов: <u> </u>	Всего листов выписки: <u> </u>
15.09.2021 № 99/2021/417410883			
Кадастровый номер:		02:17:070902:14	

Сведения о характерных точках границы земельного участка				
Система координат: МСК-02, зона 1				
Зона №				
Номер точки	Координаты		Описание закрепления на местности	Средняя квадратическая погрешность определения координат характерных точек границ земельного участка, м
	X	Y		
1	2	3	4	5
1	773195.73	1314798.36	данные отсутствуют	данные отсутствуют
2	773236.97	1314827.64	данные отсутствуют	данные отсутствуют
3	773286.24	1314857.61	данные отсутствуют	данные отсутствуют
4	773343.18	1314892.3	данные отсутствуют	данные отсутствуют
5	773386.08	1314917.72	данные отсутствуют	данные отсутствуют
6	773440.1	1314949.25	данные отсутствуют	данные отсутствуют
7	773462.99	1314961.77	данные отсутствуют	данные отсутствуют
8	773479.27	1314971.82	данные отсутствуют	данные отсутствуют
9	773495.33	1314981.25	данные отсутствуют	данные отсутствуют
10	773538.8	1315006.08	данные отсутствуют	данные отсутствуют
11	773548.3	1315011.92	данные отсутствуют	данные отсутствуют
12	773570.63	1315026.16	данные отсутствуют	данные отсутствуют
13	773583.1	1315033.56	данные отсутствуют	данные отсутствуют
14	773595.95	1315040.86	данные отсутствуют	данные отсутствуют
15	773614.44	1315052.42	данные отсутствуют	данные отсутствуют

Государственный регистратор		ФГИС ЕГРН
полное наименование должности	подпись	инициалы, фамилия

М.П.

Раздел 3.2

Выписка из Единого государственного реестра недвижимости об объекте недвижимости
Описание местоположения земельного участка

Земельный участок			
(вид объекта недвижимости)			
Лист № <u> </u> Раздела <u>3.2</u>	Всего листов раздела <u>3.2</u> : <u> </u>	Всего разделов: <u> </u>	Всего листов выписки: <u> </u>
15.09.2021 № 99/2021/417410883			
Кадастровый номер:		02:17:070902:14	

Сведения о характерных точках границы земельного участка				
Система координат: МСК-02, зона 1				
Зона №				
Номер точки	Координаты		Описание закрепления на местности	Средняя квадратическая погрешность определения координат характерных точек границ земельного участка, м
	X	Y		
1	2	3	4	5
16	773625.7	1315058.82	данные отсутствуют	данные отсутствуют
17	773639.93	1315065.56	данные отсутствуют	данные отсутствуют
18	773658.12	1315075.25	данные отсутствуют	данные отсутствуют
19	773714.39	1315106.42	данные отсутствуют	данные отсутствуют
20	773759.94	1315132.61	данные отсутствуют	данные отсутствуют
21	773792.66	1315151.69	данные отсутствуют	данные отсутствуют
22	773816.96	1315163.91	данные отсутствуют	данные отсутствуют
23	773846.22	1315182.16	данные отсутствуют	данные отсутствуют
24	773896.48	1315211.97	данные отсутствуют	данные отсутствуют
25	773941.98	1315238.16	данные отсутствуют	данные отсутствуют
26	773992.21	1315266.54	данные отсутствуют	данные отсутствуют
27	774020.42	1315278.88	данные отсутствуют	данные отсутствуют
28	774038.94	1315288.91	данные отсутствуют	данные отсутствуют
29	774076.59	1315311.31	данные отсутствуют	данные отсутствуют
30	774117.36	1315336.27	данные отсутствуют	данные отсутствуют

Государственный регистратор		ФГИС ЕГРН
полное наименование должности	подпись	инициалы, фамилия

М.П.

Земельный участок			
(вид объекта недвижимости)			
Лист № <u> </u> Раздела 3.2	Всего листов раздела 3.2 : <u> </u>	Всего разделов: <u> </u>	Всего листов выписки: <u> </u>
15.09.2021 № 99/2021/417410883			
Кадастровый номер:		02:17:070902:14	

Сведения о характерных точках границы земельного участка				
Система координат: МСК-02, зона I				
Зона №				
Номер точки	Координаты		Описание закрепления на местности	Средняя квадратическая погрешность определения координат характерных точек границ земельного участка, м
	X	Y		
1	2	3	4	5
31	774157.9	1315358.48	данные отсутствуют	данные отсутствуют
32	774191.68	1315378.66	данные отсутствуют	данные отсутствуют
33	774229.4	1315405.84	данные отсутствуют	данные отсутствуют
34	774251.49	1315423.4	данные отсутствуют	данные отсутствуют
35	774287.42	1315445.81	данные отсутствуют	данные отсутствуют
36	774327.64	1315471.4	данные отсутствуют	данные отсутствуют
37	774359.25	1315494.8	данные отсутствуют	данные отсутствуют
38	774392.85	1315515.91	данные отсутствуют	данные отсутствуют
39	774436.79	1315545.65	данные отсутствуют	данные отсутствуют
40	774464.16	1315562.8	данные отсутствуют	данные отсутствуют
41	774474.09	1315566.46	данные отсутствуют	данные отсутствуют
42	774481.81	1315567.16	данные отсутствуют	данные отсутствуют
43	774486.56	1315566.25	данные отсутствуют	данные отсутствуют
44	774493.91	1315563.85	данные отсутствуют	данные отсутствуют
45	774496.98	1315592.32	данные отсутствуют	данные отсутствуют

Государственный регистратор		ФГИС ЕГРН
полное наименование должности	подпись	инициалы, фамилия

М.П.

Земельный участок			
(вид объекта недвижимости)			
Лист № <u> </u> Раздела 3.2	Всего листов раздела 3.2 : <u> </u>	Всего разделов: <u> </u>	Всего листов выписки: <u> </u>
15.09.2021 № 99/2021/417410883			
Кадастровый номер:		02:17:070902:14	

Сведения о характерных точках границы земельного участка				
Система координат: МСК-02, зона I				
Зона №				
Номер точки	Координаты		Описание закрепления на местности	Средняя квадратическая погрешность определения координат характерных точек границ земельного участка, м
	X	Y		
1	2	3	4	5
46	774481.4	1315605.96	данные отсутствуют	данные отсутствуют
47	774429.23	1315641.44	данные отсутствуют	данные отсутствуют
48	774285.44	1315757.18	данные отсутствуют	данные отсутствуют
49	774285.43	1315757.19	данные отсутствуют	данные отсутствуют
50	774200.98	1315845.6	данные отсутствуют	данные отсутствуют
51	774200.97	1315845.61	данные отсутствуют	данные отсутствуют
52	774195.88	1315853.73	данные отсутствуют	данные отсутствуют
53	774116.65	1315796.61	данные отсутствуют	данные отсутствуют
54	774043.62	1315799.32	данные отсутствуют	данные отсутствуют
55	774097.71	1315858.82	данные отсутствуют	данные отсутствуют
56	774138.29	1315866.94	данные отсутствуют	данные отсутствуют
57	774124.76	1315907.51	данные отсутствуют	данные отсутствуют
58	774105.83	1315969.73	данные отсутствуют	данные отсутствуют
59	774084.19	1316021.12	данные отсутствуют	данные отсутствуют
60	774043.62	1315999.48	данные отсутствуют	данные отсутствуют

Государственный регистратор		ФГИС ЕГРН
полное наименование должности	подпись	инициалы, фамилия

М.П.

Земельный участок			
(вид объекта недвижимости)			
Лист № <u> </u> Раздела 3.2	Всего листов раздела 3.2 : <u> </u>	Всего разделов: <u> </u>	Всего листов выписки: <u> </u>
15.09.2021 № 99/2021/417410883			
Кадастровый номер:		02:17:070902:14	

Сведения о характерных точках границы земельного участка				
Система координат: МСК-02, зона 1				
Зона №				
Номер точки	Координаты		Описание закрепления на местности	Средняя квадратическая погрешность определения координат характерных точек границ земельного участка, м
	X	Y		
1	2	3	4	5
61	774043.62	1315967.02	данные отсутствуют	данные отсутствуют
62	773981.4	1315910.22	данные отсутствуют	данные отсутствуют
63	773924.6	1315891.28	данные отсутствуют	данные отсутствуют
64	773846.16	1315812.84	данные отсутствуют	данные отсутствуют
65	773778.53	1315845.3	данные отсутствуют	данные отсутствуют
66	773865.09	1315883.17	данные отсутствуют	данные отсутствуют
67	773948.94	1315939.97	данные отсутствуют	данные отсутствуют
68	774008.45	1315991.37	данные отсутствуют	данные отсутствуют
69	774038.21	1316034.65	данные отсутствуют	данные отсутствуют
70	774078.78	1316069.81	данные отсутствуют	данные отсутствуют
71	774032.8	1316072.52	данные отсутствуют	данные отсутствуют
72	773989.52	1316075.22	данные отсутствуют	данные отсутствуют
73	773992.22	1316132.02	данные отсутствуют	данные отсутствуют
74	774030.09	1316156.37	данные отсутствуют	данные отсутствуют
75	774078.78	1316132.02	данные отсутствуют	данные отсутствуют

Государственный регистратор		ФГИС ЕГРН
полное наименование должности	подпись	инициалы, фамилия

М.П.

Раздел 3.2

Выписка из Единого государственного реестра недвижимости об объекте недвижимости
Описание местоположения земельного участка

Земельный участок			
(вид объекта недвижимости)			
Лист № <u> </u> Раздела 3.2	Всего листов раздела 3.2 : <u> </u>	Всего разделов: <u> </u>	Всего листов выписки: <u> </u>
15.09.2021 № 99/2021/417410883			
Кадастровый номер:		02:17:070902:14	

Сведения о характерных точках границы земельного участка				
Система координат: МСК-02, зона 1				
Зона №				
Номер точки	Координаты		Описание закрепления на местности	Средняя квадратическая погрешность определения координат характерных точек границ земельного участка, м
	X	Y		
1	2	3	4	5
76	774127.47	1316188.83	данные отсутствуют	данные отсутствуют
77	774176.16	1316278.09	данные отсутствуют	данные отсутствуют
78	774214.03	1316318.66	данные отсутствуют	данные отсутствуют
79	774224.85	1316280.8	данные отсутствуют	данные отсутствуют
80	774211.32	1316226.7	данные отсутствуют	данные отсутствуют
81	774230.26	1316164.48	данные отсутствуют	данные отсутствуют
82	774203.6	1316124.48	данные отсутствуют	данные отсутствуют
83	774233.69	1316125.9	данные отсутствуют	данные отсутствуют
84	774279.85	1316169.29	данные отсутствуют	данные отсутствуют
85	774289.73	1316179.81	данные отсутствуют	данные отсутствуют
86	774362.73	1316278.77	данные отсутствуют	данные отсутствуют
87	774414.29	1316345.34	данные отсутствуют	данные отсутствуют
88	774392.38	1316359.53	данные отсутствуют	данные отсутствуют
89	774386.87	1316360.63	данные отсутствуют	данные отсутствуют
90	774366.24	1316358.52	данные отсутствуют	данные отсутствуют

Государственный регистратор		ФГИС ЕГРН
полное наименование должности	подпись	инициалы, фамилия

М.П.

Земельный участок			
(вид объекта недвижимости)			
Лист № <u> </u> Раздела 3.2	Всего листов раздела 3.2 : <u> </u>	Всего разделов: <u> </u>	Всего листов выписки: <u> </u>
15.09.2021 № 99/2021/417410883			
Кадастровый номер:		02:17:070902:14	

Сведения о характерных точках границы земельного участка				
Система координат: МСК-02, зона I				
Зона №				
Номер точки	Координаты		Описание закрепления на местности	Средняя квадратическая погрешность определения координат характерных точек границ земельного участка, м
	X	Y		
1	2	3	4	5
91	774343.51	1316357.88	данные отсутствуют	данные отсутствуют
92	774320.59	1316353.46	данные отсутствуют	данные отсутствуют
93	774297.86	1316343.38	данные отсутствуют	данные отсутствуют
94	774263.32	1316328	данные отсутствуют	данные отсутствуют
95	774263.29	1316327.99	данные отсутствуют	данные отсутствуют
96	774229.18	1316322.52	данные отсутствуют	данные отсутствуют
97	774229.16	1316322.52	данные отсутствуют	данные отсутствуют
98	774214	1316326.31	данные отсутствуют	данные отсутствуют
99	774213.98	1316326.32	данные отсутствуют	данные отсутствуют
100	774213.95	1316326.35	данные отсутствуют	данные отсутствуют
101	774208.14	1316334.04	данные отсутствуют	данные отсутствуют
102	774201.21	1316334.55	данные отсутствуют	данные отсутствуют
103	774182.28	1316346.67	данные отсутствуют	данные отсутствуют
104	774182.06	1316347.37	данные отсутствуют	данные отсутствуют
105	774185.42	1316389.33	данные отсутствуют	данные отсутствуют

Государственный регистратор		ФГИС ЕГРН
полное наименование должности	подпись	инициалы, фамилия

М.П.

Раздел 3.2

Земельный участок			
(вид объекта недвижимости)			
Лист № <u> </u> Раздела 3.2	Всего листов раздела 3.2 : <u> </u>	Всего разделов: <u> </u>	Всего листов выписки: <u> </u>
15.09.2021 № 99/2021/417410883			
Кадастровый номер:		02:17:070902:14	

Сведения о характерных точках границы земельного участка				
Система координат: МСК-02, зона I				
Зона №				
Номер точки	Координаты		Описание закрепления на местности	Средняя квадратическая погрешность определения координат характерных точек границ земельного участка, м
	X	Y		
1	2	3	4	5
106	774171.61	1316401.61	данные отсутствуют	данные отсутствуют
107	774166.37	1316402.5	данные отсутствуют	данные отсутствуют
108	774119.66	1316404.21	данные отсутствуют	данные отсутствуют
109	774073.44	1316436.93	данные отсутствуют	данные отсутствуют
110	774059.82	1316471.55	данные отсутствуют	данные отсутствуют
111	774073.37	1316517.28	данные отсутствуют	данные отсутствуют
112	774073.37	1316538.48	данные отсутствуют	данные отсутствуют
113	774026.71	1316553.47	данные отсутствуют	данные отсутствуют
114	774002.08	1316550.74	данные отсутствуют	данные отсутствуют
115	773991.34	1316543.18	данные отсутствуют	данные отсутствуют
116	773979.98	1316530.98	данные отсутствуют	данные отсутствуют
117	773979.96	1316530.97	данные отсутствуют	данные отсутствуют
118	773966.9	1316522.11	данные отсутствуют	данные отсутствуют
119	773966.87	1316522.1	данные отсутствуют	данные отсутствуют
120	773950.87	1316517.48	данные отсутствуют	данные отсутствуют

Государственный регистратор		ФГИС ЕГРН
полное наименование должности	подпись	инициалы, фамилия

М.П.

Земельный участок			
(вид объекта недвижимости)			
Лист №	Раздела 3.2	Всего листов раздела 3.2 : _____	Всего разделов: _____
15.09.2021 № 99/2021/417410883		Всего листов выписки: _____	
Кадастровый номер:		02:17:070902:14	

Сведения о характерных точках границы земельного участка				
Система координат: МСК-02, зона 1				
Зона №				
Номер точки	Координаты		Описание закрепления на местности	Средняя квадратическая погрешность определения координат характерных точек границ земельного участка, м
	X	Y		
1	2	3	4	5
121	773950.84	1316517.48	данные отсутствуют	данные отсутствуют
122	773938.37	1316519.15	данные отсутствуют	данные отсутствуют
123	773902.61	1316517.85	данные отсутствуют	данные отсутствуют
124	773902	1316518.25	данные отсутствуют	данные отсутствуют
125	773901.83	1316518.99	данные отсутствуют	данные отсутствуют
126	773905.03	1316538.18	данные отсутствуют	данные отсутствуют
127	773254.54	1316205.26	данные отсутствуют	данные отсутствуют
128	773305.46	1316131.71	данные отсутствуют	данные отсутствуют
129	773180.99	1316046.85	данные отсутствуют	данные отсутствуют
130	773147.05	1316131.71	данные отсутствуют	данные отсутствуют
131	772569.99	1315905.41	данные отсутствуют	данные отсутствуют
132	773179.46	1314790.66	данные отсутствуют	данные отсутствуют

Государственный регистратор		ФГИС ЕГРН
полное наименование должности	подпись	инициалы, фамилия

М.П.

Выписка из Единого государственного реестра недвижимости об объекте недвижимости

Сведения о характеристиках объекта недвижимости

На основании запроса от 15.09.2021 г., поступившего на рассмотрение 15.09.2021 г., сообщаем, что согласно записям Единого государственного реестра недвижимости:

Земельный участок			
(вид объекта недвижимости)			
Лист № ____ Раздела 1	Всего листов раздела 1 : ____	Всего разделов: ____	Всего листов выписки: ____
15.09.2021 № 99/2021/417506404			
Кадастровый номер:		02:17:101001:23	

Номер кадастрового квартала:	02:17:101001
Дата присвоения кадастрового номера:	12.09.2006
Ранее присвоенный государственный учетный номер:	данные отсутствуют
Адрес:	установлено относительно ориентира, расположенного в границах участка. Ориентир В границах землепользования СПК Родина. Почтовый адрес ориентира: Республика Башкортостан, Бураевский р-н, с/с Кушманаковский
Площадь:	30000 +/- 1516 кв. м
Кадастровая стоимость, руб.:	62400
Кадастровые номера расположенных в пределах земельного участка объектов недвижимости:	данные отсутствуют
Кадастровые номера объектов недвижимости, из которых образован объект недвижимости:	02:17:101001:22
Кадастровые номера образованных объектов недвижимости:	данные отсутствуют
Сведения о включении объекта недвижимости в состав предприятия как имущественного комплекса:	

Государственный регистратор		ФГИС ЕГРН
полное наименование должности	подпись	инициалы, фамилия

М.П.

Раздел 1

Выписка из Единого государственного реестра недвижимости об объекте недвижимости

Сведения о характеристиках объекта недвижимости

Земельный участок			
(вид объекта недвижимости)			
Лист № ____ Раздела 1	Всего листов раздела 1 : ____	Всего разделов: ____	Всего листов выписки: ____
15.09.2021 № 99/2021/417506404			
Кадастровый номер:		02:17:101001:23	

Категория земель:	Земли сельскохозяйственного назначения
Виды разрешенного использования:	Для сенокосения
Сведения о кадастровом инженере:	данные отсутствуют
Сведения о лесах, водных объектах и об иных природных объектах, расположенных в пределах земельного участка:	данные отсутствуют
Сведения о том, что земельный участок полностью или частично расположен в границах зоны с особыми условиями использования территории или территории объекта культурного наследия	данные отсутствуют
Сведения о том, что земельный участок расположен в границах особой экономической зоны, территории опережающего социально-экономического развития, зоны территориального развития в Российской Федерации, игровой зоны:	данные отсутствуют
Сведения о том, что земельный участок расположен в границах особо охраняемой природной территории, охотничьих угодий, лесничеств, лесопарков:	данные отсутствуют
Сведения о результатах проведения государственного земельного надзора:	данные отсутствуют
Сведения о расположении земельного участка в границах территории, в отношении которой утвержден проект межевания территории:	данные отсутствуют

Государственный регистратор		ФГИС ЕГРН
полное наименование должности	подпись	инициалы, фамилия

М.П.


Земельный участок			
(вид объекта недвижимости)			
Лист № ____ Раздела 1	Всего листов раздела 1 : ____	Всего разделов: ____	Всего листов выписки: ____
15.09.2021 № 99/2021/417506404			
Кадастровый номер:		02:17:101001:23	
Условный номер земельного участка:	данные отсутствуют		
Сведения о принятии акта и (или) заключении договора, предусматривающих предоставление в соответствии с земельным законодательством исполнительным органом государственной власти или органом местного самоуправления находящегося в государственной или муниципальной собственности земельного участка для строительства наемного дома социального использования или наемного дома коммерческого использования:	данные отсутствуют		
Сведения о том, что земельный участок или земельные участки образованы на основании решения об изъятии земельного участка и (или) расположенного на нем объекта недвижимости для государственных или муниципальных нужд:	данные отсутствуют		
Сведения о том, что земельный участок образован из земель или земельного участка, государственная собственность на которые не разграничена:	данные отсутствуют		
Сведения о наличии земельного спора о местоположении границ земельных участков:	данные отсутствуют		
Статус записи об объекте недвижимости:	Сведения об объекте недвижимости имеют статус "актуальные, ранее учтенные"		
Особые отметки:	Сведения о видах разрешенного использования имеют статус «Актуальные незасвидетельствованные». Право (ограничение права, обременение объекта недвижимости) зарегистрировано на данный объект недвижимости с видами разрешенного использования «Для сельскохозяйственного производства». Сведения необходимые для заполнения раздела 2 отсутствуют. Сведения необходимые для заполнения раздела 3.1 отсутствуют. Сведения необходимые для заполнения раздела 4 отсутствуют. Сведения необходимые для заполнения раздела 4.1 отсутствуют. Сведения необходимые для заполнения раздела 4.2 отсутствуют.		
Получатель выписки:	Рачкова Елена Сергеевна		

Государственный регистратор		ФГИС ЕГРН
полное наименование должности	подпись	инициалы, фамилия

М.П.

Раздел 3

Земельный участок			
(вид объекта недвижимости)			
Лист № ____ Раздела 3	Всего листов раздела 3 : ____	Всего разделов: ____	Всего листов выписки: ____
15.09.2021 № 99/2021/417506404			
Кадастровый номер:		02:17:101001:23	

План (чертеж, схема) земельного участка		
		
Масштаб 1: данные отсутствуют	Условные обозначения:	

Государственный регистратор		ФГИС ЕГРН
полное наименование должности	подпись	инициалы, фамилия

М.П.

Земельный участок			
(вид объекта недвижимости)			
Лист № <u> </u> Раздела <u>3.2</u>	Всего листов раздела <u>3.2</u> : <u> </u>	Всего разделов: <u> </u>	Всего листов выписки: <u> </u>
15.09.2021 № 99/2021/417506404			
Кадастровый номер:		02:17:101001:23	

Сведения о характерных точках границы земельного участка				
Система координат: МСК-02, зона 1				
Зона №				
Номер точки	Координаты		Описание закрепления на местности	Средняя квадратическая погрешность определения координат характерных точек границ земельного участка, м
	X	Y		
1	2	3	4	5
1	783214.99	1317673.93	данные отсутствуют	7.5
2	783222.64	1317629.16	данные отсутствуют	7.5
3	782577.68	1317498.26	данные отсутствуют	7.5
4	782568.6	1317543.02	данные отсутствуют	2.5

Государственный регистратор		ФГИС ЕГРН
полное наименование должности	подпись	инициалы, фамилия

М.П.

Выписка из Единого государственного реестра недвижимости об объекте недвижимости

Сведения о характеристиках объекта недвижимости

На основании запроса от 15.09.2021 г., поступившего на рассмотрение 15.09.2021 г., сообщаем, что согласно записям Единого государственного реестра недвижимости:

Земельный участок			
(вид объекта недвижимости)			
Лист № ____ Раздела 1	Всего листов раздела 1 : ____	Всего разделов: ____	Всего листов выписки: ____
15.09.2021 № 99/2021/417504793			
Кадастровый номер:		02:17:101001:25	

Номер кадастрового квартала:	02:17:101001
Дата присвоения кадастрового номера:	25.11.2006
Ранее присвоенный государственный учетный номер:	данные отсутствуют
Адрес:	установлено относительно ориентира, расположенного в границах участка. Ориентир расположен в северо-западном направлении от ориентира: СПК Родина. Почтовый адрес ориентира: Республика Башкортостан, Бураевский р-н, с/с Кушманаковский
Площадь:	29990 +/- 1515 кв. м
Кадастровая стоимость, руб.:	62379.2
Кадастровые номера расположенных в пределах земельного участка объектов недвижимости:	данные отсутствуют
Кадастровые номера объектов недвижимости, из которых образован объект недвижимости:	02:17:101001:24
Кадастровые номера образованных объектов недвижимости:	данные отсутствуют
Сведения о включении объекта недвижимости в состав предприятия как имущественного комплекса:	

Государственный регистратор		ФГИС ЕГРН
полное наименование должности	подпись	инициалы, фамилия

М.П.

Раздел 1

Выписка из Единого государственного реестра недвижимости об объекте недвижимости

Сведения о характеристиках объекта недвижимости

Земельный участок			
(вид объекта недвижимости)			
Лист № ____ Раздела 1	Всего листов раздела 1 : ____	Всего разделов: ____	Всего листов выписки: ____
15.09.2021 № 99/2021/417504793			
Кадастровый номер:		02:17:101001:25	

Категория земель:	Земли сельскохозяйственного назначения
Виды разрешенного использования:	Для сенокосения
Сведения о кадастровом инженере:	данные отсутствуют
Сведения о лесах, водных объектах и об иных природных объектах, расположенных в пределах земельного участка:	данные отсутствуют
Сведения о том, что земельный участок полностью или частично расположен в границах зоны с особыми условиями использования территории или территории объекта культурного наследия	данные отсутствуют
Сведения о том, что земельный участок расположен в границах особой экономической зоны, территории опережающего социально-экономического развития, зоны территориального развития в Российской Федерации, игровой зоны:	данные отсутствуют
Сведения о том, что земельный участок расположен в границах особо охраняемой природной территории, охотничьих угодий, лесничеств, лесопарков:	данные отсутствуют
Сведения о результатах проведения государственного земельного надзора:	данные отсутствуют
Сведения о расположении земельного участка в границах территории, в отношении которой утвержден проект межевания территории:	данные отсутствуют

Государственный регистратор		ФГИС ЕГРН
полное наименование должности	подпись	инициалы, фамилия

М.П.

Выписка из Единого государственного реестра недвижимости об объекте недвижимости
Сведения о характеристиках объекта недвижимости


Земельный участок			
<small>(вид объекта недвижимости)</small>			
Лист № <u> </u> Раздела <u>1</u>	Всего листов раздела <u>1</u> : <u> </u>	Всего разделов: <u> </u>	Всего листов выписки: <u> </u>
15.09.2021 № 99/2021/417504793			
Кадастровый номер:		02:17:101001:25	
Условный номер земельного участка:	данные отсутствуют		
Сведения о принятии акта и (или) заключении договора, предусматривающих предоставление в соответствии с земельным законодательством исполнительным органом государственной власти или органом местного самоуправления находящегося в государственной или муниципальной собственности земельного участка для строительства наемного дома социального использования или наемного дома коммерческого использования:	данные отсутствуют		
Сведения о том, что земельный участок или земельные участки образованы на основании решения об изъятии земельного участка и (или) расположенного на нем объекта недвижимости для государственных или муниципальных нужд:	данные отсутствуют		
Сведения о том, что земельный участок образован из земель или земельного участка, государственная собственность на которые не разграничена:	данные отсутствуют		
Сведения о наличии земельного спора о местоположении границ земельных участков:	данные отсутствуют		
Статус записи об объекте недвижимости:	Сведения об объекте недвижимости имеют статус "актуальные, ранее учтенные"		
Особые отметки:	Сведения необходимые для заполнения раздела 2 отсутствуют. Сведения необходимые для заполнения раздела 3.1 отсутствуют. Сведения необходимые для заполнения раздела 4 отсутствуют. Сведения необходимые для заполнения раздела 4.1 отсутствуют. Сведения необходимые для заполнения раздела 4.2 отсутствуют.		
Получатель выписки:	Рачкова Елена Сергеевна		

Государственный регистратор		ФГИС ЕГРН
полное наименование должности	подпись	инициалы, фамилия

М.П.

Выписка из Единого государственного реестра недвижимости об объекте недвижимости
Описание местоположения земельного участка

Земельный участок			
<small>(вид объекта недвижимости)</small>			
Лист № <u> </u> Раздела <u>3</u>	Всего листов раздела <u>3</u> : <u> </u>	Всего разделов: <u> </u>	Всего листов выписки: <u> </u>
15.09.2021 № 99/2021/417504793			
Кадастровый номер:		02:17:101001:25	

План (чертеж, схема) земельного участка			
			
Масштаб 1: данные отсутствуют	Условные обозначения:		

Государственный регистратор		ФГИС ЕГРН
полное наименование должности	подпись	инициалы, фамилия

М.П.

Земельный участок			
(вид объекта недвижимости)			
Лист № __	Раздела 3.2	Всего листов раздела 3.2 : __	Всего разделов: __
Всего листов выписки: __			
15.09.2021 № 99/2021/417504793			
Кадастровый номер:		02:17:101001:25	

Сведения о характерных точках границы земельного участка				
Система координат: МСК-02, зона 1				
Зона №				
Номер точки	Координаты		Описание закрепления на местности	Средняя квадратическая погрешность определения координат характерных точек границ земельного участка, м
	X	Y		
1	2	3	4	5
1	783207.35	1317718.61	данные отсутствуют	2.5
2	783214.99	1317673.93	данные отсутствуют	7.5
3	782568.6	1317543.03	данные отсутствуют	2.5
4	782558.84	1317587.47	данные отсутствуют	2.5

Государственный регистратор		ФГИС ЕГРН
полное наименование должности	подпись	инициалы, фамилия

М.П.

Выписка из Единого государственного реестра недвижимости об объекте недвижимости

Сведения о характеристиках объекта недвижимости

На основании запроса от 15.09.2021 г., поступившего на рассмотрение 15.09.2021 г., сообщаем, что согласно записям Единого государственного реестра недвижимости:

Земельный участок			
(вид объекта недвижимости)			
Лист № ____ Раздела 1	Всего листов раздела 1 : ____	Всего разделов: ____	Всего листов выписки: ____
15.09.2021 № 99/2021/417475286			
Кадастровый номер:		02:17:101001:27	

Номер кадастрового квартала:	02:17:101001
Дата присвоения кадастрового номера:	04.12.2007
Ранее присвоенный государственный учетный номер:	данные отсутствуют
Адрес:	установлено относительно ориентира, расположенного в границах участка. Почтовый адрес ориентира: Республика Башкортостан, р-н. Бураевский, с/с. Кушманакровский
Площадь:	3885348 кв. м
Кадастровая стоимость, руб.:	9868783.92
Кадастровые номера расположенных в пределах земельного участка объектов недвижимости:	02:00:000000:1732, 02:00:000000:1739
Кадастровые номера объектов недвижимости, из которых образован объект недвижимости:	02:17:101001:26
Кадастровые номера образованных объектов недвижимости:	02:17:101001:32, 02:17:101001:30, 02:17:101001:165
Сведения о включении объекта недвижимости в состав предприятия как имущественного комплекса:	

Государственный регистратор		ФГИС ЕГРН
полное наименование должности	подпись	инициалы, фамилия

М.П.

Раздел 1

Выписка из Единого государственного реестра недвижимости об объекте недвижимости

Сведения о характеристиках объекта недвижимости

Земельный участок			
(вид объекта недвижимости)			
Лист № ____ Раздела 1	Всего листов раздела 1 : ____	Всего разделов: ____	Всего листов выписки: ____
15.09.2021 № 99/2021/417475286			
Кадастровый номер:		02:17:101001:27	

Категория земель:	Земли сельскохозяйственного назначения
Виды разрешенного использования:	Для возделывания сельскохозяйственных культур
Сведения о кадастровом инженере:	данные отсутствуют
Сведения о лесах, водных объектах и об иных природных объектах, расположенных в пределах земельного участка:	данные отсутствуют
Сведения о том, что земельный участок полностью или частично расположен в границах зоны с особыми условиями использования территории или территории объекта культурного наследия	данные отсутствуют
Сведения о том, что земельный участок расположен в границах особой экономической зоны, территории опережающего социально-экономического развития, зоны территориального развития в Российской Федерации, игровой зоны:	данные отсутствуют
Сведения о том, что земельный участок расположен в границах особо охраняемой природной территории, охотничьих угодий, лесничеств, лесопарков:	данные отсутствуют
Сведения о результатах проведения государственного земельного надзора:	данные отсутствуют
Сведения о расположении земельного участка в границах территории, в отношении которой утвержден проект межевания территории:	данные отсутствуют

Государственный регистратор		ФГИС ЕГРН
полное наименование должности	подпись	инициалы, фамилия

М.П.

Сведения о характеристиках объекта недвижимости

Земельный участок		
(вид объекта недвижимости)		
Лист № ____ Раздела 1	Всего листов раздела 1 : ____	Всего разделов: ____
15.09.2021 № 99/2021/417475286		
Кадастровый номер:		02:17:101001:27
Условный номер земельного участка:	данные отсутствуют	
Сведения о принятии акта и (или) заключении договора, предусматривающих предоставление в соответствии с земельным законодательством исполнительным органом государственной власти или органом местного самоуправления находящегося в государственной или муниципальной собственности земельного участка для строительства наемного дома социального использования или наемного дома коммерческого использования:	данные отсутствуют	
Сведения о том, что земельный участок или земельные участки образованы на основании решения об изъятии земельного участка и (или) расположенного на нем объекта недвижимости для государственных или муниципальных нужд:	данные отсутствуют	
Сведения о том, что земельный участок образован из земель или земельного участка, государственная собственность на которые не разграничена:	данные отсутствуют	
Сведения о наличии земельного спора о местоположении границ земельных участков:	данные отсутствуют	
Статус записи об объекте недвижимости:	Сведения об объекте недвижимости имеют статус "актуальные, ранее учтенные"	
Особые отметки:	Граница земельного участка не установлена в соответствии с требованиями земельного законодательства. Посредством данного земельного участка обеспечен доступ к земельному участку (земельным участкам) с кадастровым номером (кадастровыми номерами) 02:17:101001:42. Сведения о категории земель, видах разрешенного использования имеют статус «Актуальные незасвидетельствованные». Право (ограничение права, обременение объекта недвижимости) зарегистрировано на данный объект недвижимости с категорией земель отсутствует, видами разрешенного использования отсутствует. Сведения необходимые для заполнения раздела 2 отсутствуют. Сведения необходимые для заполнения раздела 3.1 отсутствуют. Сведения необходимые для заполнения раздела 4 отсутствуют. Сведения необходимые для заполнения раздела 4.1 отсутствуют. Сведения необходимые для заполнения раздела 4.2 отсутствуют.	
Получатель выписки:	Рачкова Елена Сергеевна	
Государственный регистратор		ФГИС ЕГРН
полное наименование должности	подпись	инициалы, фамилия

М.П.

Выписка из Единого государственного реестра недвижимости об объекте недвижимости
Описание местоположения земельного участка

Земельный участок			
(вид объекта недвижимости)			
Лист № __ Раздела <u>3</u>	Всего листов раздела <u>3</u> : __	Всего разделов: __	Всего листов выписки: __
15.09.2021 № 99/2021/417475286			
Кадастровый номер:		02:17:101001:27	

План (чертеж, схема) земельного участка		
		
Масштаб 1: данные отсутствуют	Условные обозначения:	

Государственный регистратор		ФГИС ЕГРН
полное наименование должности	подпись	инициалы, фамилия

М.П.

Раздел 3.2

Выписка из Единого государственного реестра недвижимости об объекте недвижимости
Описание местоположения земельного участка

Земельный участок			
(вид объекта недвижимости)			
Лист № __ Раздела <u>3.2</u>	Всего листов раздела <u>3.2</u> : __	Всего разделов: __	Всего листов выписки: __
15.09.2021 № 99/2021/417475286			
Кадастровый номер:		02:17:101001:27	

Сведения о характерных точках границы земельного участка				
Система координат: МСК-05				
Зона №				
Номер точки	Координаты		Описание закрепления на местности	Средняя квадратическая погрешность определения координат характерных точек границ земельного участка, м
	X	Y		
1	2	3	4	5
1	782923.47	1315701.6	данные отсутствуют	данные отсутствуют
2	782925.67	1315707.37	данные отсутствуют	данные отсутствуют
3	782925.67	1315707.39	данные отсутствуют	данные отсутствуют
4	782925.68	1315707.4	данные отсутствуют	данные отсутствуют
5	782935	1315719.4	данные отсутствуют	данные отсутствуют
6	782935.01	1315719.41	данные отсутствуют	данные отсутствуют
7	782945.67	1315729.4	данные отсутствуют	данные отсутствуют
8	782945.69	1315729.41	данные отсутствуют	данные отсутствуют
9	782958.35	1315735.41	данные отсутствуют	данные отсутствуют
10	782958.37	1315735.42	данные отсутствуют	данные отсутствуют
11	782973.32	1315739.16	данные отсутствуют	данные отсутствуют
12	783041.73	1315790.71	данные отсутствуют	данные отсутствуют
13	783047.6	1315800	данные отсутствуют	данные отсутствуют
14	783056.27	1315812	данные отсутствуют	данные отсутствуют
15	783064.26	1315823.33	данные отсутствуют	данные отсутствуют

Государственный регистратор		ФГИС ЕГРН
полное наименование должности	подпись	инициалы, фамилия

М.П.

Земельный участок			
(вид объекта недвижимости)			
Лист № <u> </u> Раздела <u>3.2</u>	Всего листов раздела <u>3.2</u> : <u> </u>	Всего разделов: <u> </u>	Всего листов выписки: <u> </u>
15.09.2021 № 99/2021/417475286			
Кадастровый номер:		02:17:101001:27	

Сведения о характерных точках границы земельного участка				
Система координат: МСК-05				
Зона №				
Номер точки	Координаты		Описание закрепления на местности	Средняя квадратическая погрешность определения координат характерных точек границ земельного участка, м
	X	Y		
1	2	3	4	5
16	783071.58	1315834.66	данные отсутствуют	данные отсутствуют
17	783071.61	1315834.69	данные отсутствуют	данные отсутствуют
18	783082.94	1315842.02	данные отсутствуют	данные отсутствуют
19	783082.95	1315842.03	данные отсутствуют	данные отсутствуют
20	783098.29	1315847.35	данные отсутствуют	данные отсутствуют
21	783112.95	1315850.7	данные отсутствуют	данные отсутствуют
22	783120.18	1315851.39	данные отсутствуют	данные отсутствуют
23	783194.63	1316210.72	данные отсутствуют	данные отсутствуют
24	783206.93	1316219.48	данные отсутствуют	данные отсутствуют
25	783217.48	1316258.19	данные отсутствуют	данные отсутствуют
26	783217.48	1316258.55	данные отсутствуют	данные отсутствуют
27	783206.61	1316283.93	данные отсутствуют	данные отсутствуют
28	783203.16	1316289.62	данные отсутствуют	данные отсутствуют
29	783203.15	1316289.64	данные отсутствуют	данные отсутствуют
30	783200.16	1316304.33	данные отсутствуют	данные отсутствуют

Государственный регистратор		ФГИС ЕГРН
полное наименование должности	подпись	инициалы, фамилия

М.П.

Раздел 3.2

Выписка из Единого государственного реестра недвижимости об объекте недвижимости
Описание местоположения земельного участка

Земельный участок			
(вид объекта недвижимости)			
Лист № <u> </u> Раздела <u>3.2</u>	Всего листов раздела <u>3.2</u> : <u> </u>	Всего разделов: <u> </u>	Всего листов выписки: <u> </u>
15.09.2021 № 99/2021/417475286			
Кадастровый номер:		02:17:101001:27	

Сведения о характерных точках границы земельного участка				
Система координат: МСК-05				
Зона №				
Номер точки	Координаты		Описание закрепления на местности	Средняя квадратическая погрешность определения координат характерных точек границ земельного участка, м
	X	Y		
1	2	3	4	5
31	783198.82	1316317.65	данные отсутствуют	данные отсутствуют
32	783196.16	1316332.96	данные отсутствуют	данные отсутствуют
33	783190.18	1316346.92	данные отсутствуют	данные отсутствуют
34	783190.02	1316347.05	данные отсутствуют	данные отсутствуют
35	783098.16	1316335.12	данные отсутствуют	данные отсутствуют
36	783076.83	1316369.32	данные отсутствуют	данные отсутствуют
37	783115.25	1316475.97	данные отсутствуют	данные отсутствуют
38	783125.3	1316481.29	данные отсутствуют	данные отсутствуют
39	783125.93	1316482.76	данные отсутствуют	данные отсутствуют
40	783125.94	1316482.78	данные отсутствуют	данные отсутствуют
41	783133.03	1316490.38	данные отсутствуют	данные отсутствуют
42	783133.05	1316490.39	данные отсутствуют	данные отсутствуют
43	783139.96	1316495.58	данные отсутствуют	данные отсутствуют
44	783139.97	1316495.59	данные отсутствуют	данные отсутствуют
45	783139.98	1316495.6	данные отсутствуют	данные отсутствуют

Государственный регистратор		ФГИС ЕГРН
полное наименование должности	подпись	инициалы, фамилия

М.П.

Земельный участок			
(вид объекта недвижимости)			
Лист № <u> </u> Раздела 3.2	Всего листов раздела 3.2 : <u> </u>	Всего разделов: <u> </u>	Всего листов выписки: <u> </u>
15.09.2021 № 99/2021/417475286			
Кадастровый номер:		02:17:101001:27	

Сведения о характерных точках границы земельного участка				
Система координат: МСК-05				
Зона №				
Номер точки	Координаты		Описание закрепления на местности	Средняя квадратическая погрешность определения координат характерных точек границ земельного участка, м
	X	Y		
1	2	3	4	5
46	783155.02	1316500.27	данные отсутствуют	данные отсутствуют
47	783173.57	1316506.84	данные отсутствуют	данные отсутствуют
48	783187.8	1316514.37	данные отсутствуют	данные отсутствуют
49	783194.25	1316513.44	данные отсутствуют	данные отсутствуют
50	783194.89	1316513.64	данные отсутствуют	данные отсутствуют
51	783210.88	1316518.3	данные отсутствуют	данные отсутствуют
52	783210.91	1316518.3	данные отсутствуют	данные отсутствуют
53	783226.23	1316517.64	данные отсутствуют	данные отсутствуют
54	783226.27	1316517.63	данные отсутствуют	данные отсутствуют
55	783240.27	1316511.63	данные отсутствуют	данные отсутствуют
56	783240.28	1316511.62	данные отсутствуют	данные отсутствуют
57	783251.61	1316502.29	данные отсутствуют	данные отсутствуют
58	783260.33	1316495.87	данные отсутствуют	данные отсутствуют
59	783319.91	1316548.45	данные отсутствуют	данные отсутствуют
60	783355.47	1316616.01	данные отсутствуют	данные отсутствуют

Государственный регистратор		ФГИС ЕГРН
полное наименование должности	подпись	инициалы, фамилия

М.П.

Раздел 3.2

Земельный участок			
(вид объекта недвижимости)			
Лист № <u> </u> Раздела 3.2	Всего листов раздела 3.2 : <u> </u>	Всего разделов: <u> </u>	Всего листов выписки: <u> </u>
15.09.2021 № 99/2021/417475286			
Кадастровый номер:		02:17:101001:27	

Сведения о характерных точках границы земельного участка				
Система координат: МСК-05				
Зона №				
Номер точки	Координаты		Описание закрепления на местности	Средняя квадратическая погрешность определения координат характерных точек границ земельного участка, м
	X	Y		
1	2	3	4	5
61	783356.06	1316622.82	данные отсутствуют	данные отсутствуют
62	783356.06	1316635.84	данные отсутствуют	данные отсутствуют
63	783311.36	1316680.57	данные отсутствуют	данные отсутствуют
64	783307.1	1316718.96	данные отсутствуют	данные отсутствуют
65	783307.16	1316719.05	данные отсутствуют	данные отсутствуют
66	783316.96	1316722.06	данные отсутствуют	данные отсутствуют
67	783318.09	1316725.45	данные отсутствуют	данные отсутствуют
68	783318.1	1316725.46	данные отсутствуют	данные отсутствуют
69	783318.11	1316725.47	данные отсутствуют	данные отсутствуют
70	783326.1	1316736.15	данные отсутствуют	данные отсутствуют
71	783326.13	1316736.18	данные отсутствуют	данные отсутствуют
72	783326.14	1316736.19	данные отсутствуют	данные отсутствуют
73	783339.47	1316740.17	данные отсутствуют	данные отсутствуют
74	783339.5	1316740.17	данные отсутствуют	данные отсутствуют
75	783353.48	1316740.17	данные отсутствуют	данные отсутствуют

Государственный регистратор		ФГИС ЕГРН
полное наименование должности	подпись	инициалы, фамилия

М.П.

Земельный участок			
(вид объекта недвижимости)			
Лист № <u> </u> Раздела <u>3.2</u>	Всего листов раздела <u>3.2</u> : <u> </u>	Всего разделов: <u> </u>	Всего листов выписки: <u> </u>
15.09.2021 № 99/2021/417475286			
Кадастровый номер:		02:17:101001:27	

Сведения о характерных точках границы земельного участка				
Система координат: МСК-05				
Зона №				
Номер точки	Координаты		Описание закрепления на местности	Средняя квадратическая погрешность определения координат характерных точек границ земельного участка, м
	X	Y		
1	2	3	4	5
76	783366.03	1316743.03	данные отсутствуют	данные отсутствуют
77	783379.6	1316770.17	данные отсутствуют	данные отсутствуют
78	783381.01	1316780.91	данные отсутствуют	данные отсутствуют
79	783381.38	1316785.4	данные отсутствуют	данные отсутствуют
80	783382.72	1316800.72	данные отсутствуют	данные отсутствуют
81	783382.72	1316814.7	данные отсутствуют	данные отсутствуют
82	783382.72	1316829.39	данные отсутствуют	данные отсутствуют
83	783384.05	1316846.04	данные отсутствуют	данные отсутствуют
84	783384.05	1316846.06	данные отсутствуют	данные отсутствуют
85	783388.05	1316859.37	данные отсутствуют	данные отсутствуют
86	783388.06	1316859.39	данные отсутствуют	данные отсутствуют
87	783388.07	1316859.4	данные отсутствуют	данные отсутствуют
88	783391.81	1316863.41	данные отсутствуют	данные отсутствуют
89	783392.45	1316868.3	данные отсутствуют	данные отсутствуют
90	783399.11	1316870.35	данные отсутствуют	данные отсутствуют

Государственный регистратор		ФГИС ЕГРН
полное наименование должности	подпись	инициалы, фамилия

М.П.

Раздел 3.2

Выписка из Единого государственного реестра недвижимости об объекте недвижимости
Описание местоположения земельного участка

Земельный участок			
(вид объекта недвижимости)			
Лист № <u> </u> Раздела <u>3.2</u>	Всего листов раздела <u>3.2</u> : <u> </u>	Всего разделов: <u> </u>	Всего листов выписки: <u> </u>
15.09.2021 № 99/2021/417475286			
Кадастровый номер:		02:17:101001:27	

Сведения о характерных точках границы земельного участка				
Система координат: МСК-05				
Зона №				
Номер точки	Координаты		Описание закрепления на местности	Средняя квадратическая погрешность определения координат характерных точек границ земельного участка, м
	X	Y		
1	2	3	4	5
91	783410.75	1316876.75	данные отсутствуют	данные отсутствуют
92	783410.76	1316876.76	данные отсутствуют	данные отсутствуют
93	783425.42	1316881.43	данные отсутствуют	данные отсутствуют
94	783425.44	1316881.43	данные отсутствуют	данные отсутствуют
95	783438.94	1316882.6	данные отсутствуют	данные отсутствуют
96	783442.82	1316883.8	данные отсутствуют	данные отсутствуют
97	783452.71	1316888.75	данные отсутствуют	данные отсутствуют
98	783463.36	1316897.4	данные отсутствуют	данные отсутствуют
99	783472.68	1316908.04	данные отсутствуют	данные отсутствуют
100	783482.68	1316920.69	данные отсутствуют	данные отсутствуют
101	783490.67	1316932.7	данные отсутствуют	данные отсутствуют
102	783502	1316944.7	данные отсутствуют	данные отсутствуют
103	783511.99	1316956.02	данные отсутствуют	данные отсутствуют
104	783515.57	1316962.28	данные отсутствуют	данные отсутствуют
105	783520.75	1316987.13	данные отсутствуют	данные отсутствуют

Государственный регистратор		ФГИС ЕГРН
полное наименование должности	подпись	инициалы, фамилия

М.П.

Земельный участок			
(вид объекта недвижимости)			
Лист № <u> </u> Раздела 3.2	Всего листов раздела 3.2 : <u> </u>	Всего разделов: <u> </u>	Всего листов выписки: <u> </u>
15.09.2021 № 99/2021/417475286			
Кадастровый номер:		02:17:101001:27	

Сведения о характерных точках границы земельного участка				
Система координат: МСК-05				
Зона №				
Номер точки	Координаты		Описание закрепления на местности	Средняя квадратическая погрешность определения координат характерных точек границ земельного участка, м
	X	Y		
1	2	3	4	5
106	783519.3	1316997.25	данные отсутствуют	данные отсутствуют
107	783519.3	1316997.27	данные отсутствуют	данные отсутствуют
108	783520.63	1317012.6	данные отсутствуют	данные отсутствуют
109	783520.64	1317012.64	данные отсутствуют	данные отсутствуют
110	783520.66	1317012.66	данные отсутствуют	данные отсутствуют
111	783527.4	1317019.04	данные отсутствуют	данные отсутствуют
112	783528.86	1317026.05	данные отсутствуют	данные отсутствуют
113	783584.37	1317115.63	данные отсутствуют	данные отсутствуют
114	783603.01	1317115.63	данные отсутствуют	данные отсутствуют
115	783606.62	1317118.6	данные отсутствуют	данные отсутствуют
116	783606.64	1317118.61	данные отсутствуют	данные отсутствуют
117	783606.67	1317118.62	данные отсутствуют	данные отсутствуют
118	783620	1317119.95	данные отсутствуют	данные отсутствуют
119	783633.32	1317119.95	данные отсутствуют	данные отсутствуют
120	783647.98	1317121.95	данные отсутствуют	данные отсутствуют

Государственный регистратор		ФГИС ЕГРН
полное наименование должности	подпись	инициалы, фамилия

М.П.

Раздел 3.2

Земельный участок			
(вид объекта недвижимости)			
Лист № <u> </u> Раздела 3.2	Всего листов раздела 3.2 : <u> </u>	Всего разделов: <u> </u>	Всего листов выписки: <u> </u>
15.09.2021 № 99/2021/417475286			
Кадастровый номер:		02:17:101001:27	

Сведения о характерных точках границы земельного участка				
Система координат: МСК-05				
Зона №				
Номер точки	Координаты		Описание закрепления на местности	Средняя квадратическая погрешность определения координат характерных точек границ земельного участка, м
	X	Y		
1	2	3	4	5
121	783663.3	1317123.29	данные отсутствуют	данные отсутствуют
122	783677.95	1317125.95	данные отсутствуют	данные отсутствуют
123	783681.99	1317126.76	данные отсутствуют	данные отсутствуют
124	783712.24	1317154	данные отсутствуют	данные отсутствуют
125	783763.41	1317200.9	данные отсутствуют	данные отсутствуют
126	783763.52	1317200.9	данные отсутствуют	данные отсутствуют
127	783773.78	1317194.06	данные отсутствуют	данные отсутствуют
128	783780.56	1317195.91	данные отсутствуют	данные отсутствуют
129	783780.58	1317195.91	данные отсутствуют	данные отсутствуют
130	783780.61	1317195.9	данные отсутствуют	данные отсутствуют
131	783793.27	1317190.56	данные отсутствуют	данные отсутствуют
132	783793.29	1317190.56	данные отсутствуют	данные отсутствуют
133	783793.3	1317190.55	данные отсутствуют	данные отсутствуют
134	783803.29	1317181.22	данные отсутствуют	данные отсутствуют
135	783812.03	1317173.76	данные отсутствуют	данные отсутствуют

Государственный регистратор		ФГИС ЕГРН
полное наименование должности	подпись	инициалы, фамилия

М.П.

Земельный участок			
(вид объекта недвижимости)			
Лист № <u> </u> Раздела <u>3.2</u>	Всего листов раздела <u>3.2</u> : <u> </u>	Всего разделов: <u> </u>	Всего листов выписки: <u> </u>
15.09.2021 № 99/2021/417475286			
Кадастровый номер:		02:17:101001:27	

Сведения о характерных точках границы земельного участка				
Система координат: МСК-05				
Зона №				
Номер точки	Координаты		Описание закрепления на местности	Средняя квадратическая погрешность определения координат характерных точек границ земельного участка, м
	X	Y		
1	2	3	4	5
136	783812.04	1317173.75	данные отсутствуют	данные отсутствуют
137	783819.96	1317164.82	данные отсутствуют	данные отсутствуют
138	783848.72	1317154.04	данные отсутствуют	данные отсутствуют
139	783882.87	1317209.45	данные отсутствуют	данные отсутствуют
140	783934.13	1317209.4	данные отсутствуют	данные отсутствуют
141	783951.2	1317175.24	данные отсутствуют	данные отсутствуют
142	783942.69	1317107.16	данные отсутствуют	данные отсутствуют
143	783972.39	1317119.9	данные отсутствуют	данные отсутствуют
144	783978.37	1317121.89	данные отсутствуют	данные отсутствуют
145	783983.05	1317128.58	данные отсутствуют	данные отсутствуют
146	783992.38	1317141.89	данные отсутствуют	данные отсутствуют
147	783992.4	1317141.92	данные отсутствуют	данные отсутствуют
148	783992.42	1317141.93	данные отсутствуют	данные отсутствуют
149	784005.75	1317145.93	данные отсутствуют	данные отсутствуют
150	784005.78	1317145.93	данные отсутствуют	данные отсутствуют

Государственный регистратор		ФГИС ЕГРН
полное наименование должности	подпись	инициалы, фамилия

М.П.

Раздел 3.2

Выписка из Единого государственного реестра недвижимости об объекте недвижимости
Описание местоположения земельного участка

Земельный участок			
(вид объекта недвижимости)			
Лист № <u> </u> Раздела <u>3.2</u>	Всего листов раздела <u>3.2</u> : <u> </u>	Всего разделов: <u> </u>	Всего листов выписки: <u> </u>
15.09.2021 № 99/2021/417475286			
Кадастровый номер:		02:17:101001:27	

Сведения о характерных точках границы земельного участка				
Система координат: МСК-05				
Зона №				
Номер точки	Координаты		Описание закрепления на местности	Средняя квадратическая погрешность определения координат характерных точек границ земельного участка, м
	X	Y		
1	2	3	4	5
151	784019.1	1317145.27	данные отсутствуют	данные отсутствуют
152	784031.31	1317146.94	данные отсутствуют	данные отсутствуют
153	784053.38	1317175.31	данные отсутствуют	данные отсутствуют
154	784053.49	1317175.33	данные отсутствуют	данные отсутствуют
155	784057.11	1317173.78	данные отсутствуют	данные отсутствуют
156	784062.41	1317178.09	данные отсутствуют	данные отсутствуют
157	784062.43	1317178.1	данные отсутствуют	данные отсутствуют
158	784062.47	1317178.11	данные отсутствуют	данные отсутствуют
159	784062.5	1317178.11	данные отсутствуют	данные отсутствуют
160	784074.25	1317174.48	данные отсутствуют	данные отсутствуют
161	784074.27	1317174.47	данные отсутствуют	данные отсутствуют
162	784084.12	1317168.07	данные отсутствуют	данные отсутствуют
163	784084.15	1317168.03	данные отсутствуют	данные отсутствуют
164	784088.64	1317157.73	данные отсутствуют	данные отсутствуют
165	784130.24	1317119.9	данные отсутствуют	данные отсутствуют

Государственный регистратор		ФГИС ЕГРН
полное наименование должности	подпись	инициалы, фамилия

М.П.

Земельный участок			
(вид объекта недвижимости)			
Лист № <u> </u> Раздела 3.2	Всего листов раздела 3.2 : <u> </u>	Всего разделов: <u> </u>	Всего листов выписки: <u> </u>
15.09.2021 № 99/2021/417475286			
Кадастровый номер:		02:17:101001:27	

Сведения о характерных точках границы земельного участка				
Система координат: МСК-05				
Зона №				
Номер точки	Координаты		Описание закрепления на местности	Средняя квадратическая погрешность определения координат характерных точек границ земельного участка, м
	X	Y		
1	2	3	4	5
166	784174.06	1317119.9	данные отсутствуют	данные отсутствуют
167	784180.8	1317130.7	данные отсутствуют	данные отсутствуют
168	784180.85	1317130.73	данные отсутствуют	данные отсутствуют
169	784200.21	1317138.85	данные отсутствуют	данные отсутствуют
170	784219.59	1317149.91	данные отсутствуют	данные отсутствуют
171	784228.2	1317159.94	данные отсутствуют	данные отсутствуют
172	784228.2	1317187.99	данные отсутствуют	данные отсутствуют
173	784177.03	1317217.89	данные отсутствуют	данные отсутствуют
174	784177.05	1317239.28	данные отсутствуют	данные отсутствуют
175	784219.63	1317286.11	данные отсутствуют	данные отсутствуют
176	784185.56	1317315.93	данные отсутствуют	данные отсутствуют
177	784185.59	1317316.04	данные отсутствуют	данные отсутствуют
178	784197.71	1317324.12	данные отсутствуют	данные отсутствуют
179	784196.91	1317327.05	данные отсутствуют	данные отсутствуют
180	784196.91	1317327.07	данные отсутствуют	данные отсутствуют

Государственный регистратор		ФГИС ЕГРН
полное наименование должности	подпись	инициалы, фамилия

М.П.

Раздел 3.2

Земельный участок			
(вид объекта недвижимости)			
Лист № <u> </u> Раздела 3.2	Всего листов раздела 3.2 : <u> </u>	Всего разделов: <u> </u>	Всего листов выписки: <u> </u>
15.09.2021 № 99/2021/417475286			
Кадастровый номер:		02:17:101001:27	

Сведения о характерных точках границы земельного участка				
Система координат: МСК-05				
Зона №				
Номер точки	Координаты		Описание закрепления на местности	Средняя квадратическая погрешность определения координат характерных точек границ земельного участка, м
	X	Y		
1	2	3	4	5
181	784196.93	1317327.12	данные отсутствуют	данные отсутствуют
182	784204.92	1317339.11	данные отсутствуют	данные отсутствуют
183	784204.95	1317339.14	данные отсутствуют	данные отсутствуют
184	784218.28	1317345.81	данные отсутствуют	данные отсутствуют
185	784218.3	1317345.82	данные отсутствуют	данные отсутствуют
186	784232.97	1317349.15	данные отсутствуют	данные отсутствуют
187	784246.96	1317350.47	данные отсутствуют	данные отсутствуют
188	784246.98	1317350.47	данные отсутствуют	данные отсутствуют
189	784260.97	1317349.15	данные отсутствуют	данные отсутствуют
190	784261.01	1317349.14	данные отсутствуют	данные отсутствуют
191	784265.39	1317346.37	данные отсутствуют	данные отсутствуют
192	784292.09	1317367.14	данные отсутствуют	данные отсутствуют
193	784232.5	1317405.44	данные отсутствуют	данные отсутствуют
194	784232.48	1317405.57	данные отсутствуют	данные отсутствуют
195	784258.12	1317443.99	данные отсутствуют	данные отсутствуют

Государственный регистратор		ФГИС ЕГРН
полное наименование должности	подпись	инициалы, фамилия

М.П.

Земельный участок			
(вид объекта недвижимости)			
Лист № <u> </u> Раздела <u>3.2</u>	Всего листов раздела <u>3.2</u> : <u> </u>	Всего разделов: <u> </u>	Всего листов выписки: <u> </u>
15.09.2021 № 99/2021/417475286			
Кадастровый номер:		02:17:101001:27	

Сведения о характерных точках границы земельного участка				
Система координат: МСК-05				
Зона №				
Номер точки	Координаты		Описание закрепления на местности	Средняя квадратическая погрешность определения координат характерных точек границ земельного участка, м
	X	Y		
1	2	3	4	5
196	784296.56	1317448.23	данные отсутствуют	данные отсутствуют
197	784356.3	1317405.57	данные отсутствуют	данные отсутствуют
198	784394.6	1317345.97	данные отсутствуют	данные отсутствуют
199	784437.14	1317392.75	данные отсутствуют	данные отсутствуют
200	784420.09	1317452.44	данные отсутствуют	данные отсутствуют
201	784424.37	1317512.18	данные отсутствуют	данные отсутствуют
202	784424.49	1317512.21	данные отсутствуют	данные отсутствуют
203	784433.93	1317508.16	данные отсутствуют	данные отсутствуют
204	784437.46	1317511.69	данные отсутствуют	данные отсутствуют
205	784437.48	1317511.71	данные отсутствуют	данные отсутствуют
206	784437.52	1317511.72	данные отсутствуют	данные отсутствуют
207	784451.51	1317512.38	данные отсутствуют	данные отсутствуют
208	784451.56	1317512.37	данные отсутствуют	данные отсутствуют
209	784451.57	1317512.35	данные отсутствуют	данные отсутствуют
210	784462.23	1317501.69	данные отсутствуют	данные отсутствуют

Государственный регистратор		ФГИС ЕГРН
полное наименование должности	подпись	инициалы, фамилия

М.П.

Раздел 3.2

Выписка из Единого государственного реестра недвижимости об объекте недвижимости
Описание местоположения земельного участка

Земельный участок			
(вид объекта недвижимости)			
Лист № <u> </u> Раздела <u>3.2</u>	Всего листов раздела <u>3.2</u> : <u> </u>	Всего разделов: <u> </u>	Всего листов выписки: <u> </u>
15.09.2021 № 99/2021/417475286			
Кадастровый номер:		02:17:101001:27	

Сведения о характерных точках границы земельного участка				
Система координат: МСК-05				
Зона №				
Номер точки	Координаты		Описание закрепления на местности	Средняя квадратическая погрешность определения координат характерных точек границ земельного участка, м
	X	Y		
1	2	3	4	5
211	784462.24	1317501.68	данные отсутствуют	данные отсутствуют
212	784471.57	1317489.03	данные отсутствуют	данные отсутствуют
213	784471.58	1317489.02	данные отсутствуют	данные отсутствуют
214	784471.59	1317489.01	данные отсутствуют	данные отсутствуют
215	784476.92	1317473.67	данные отсутствуют	данные отсутствуют
216	784479.59	1317459.67	данные отсутствуют	данные отсутствуют
217	784480.92	1317446.35	данные отсутствуют	данные отсутствуют
218	784480.93	1317446.26	данные отсутствуют	данные отсутствуют
219	784492.75	1317422.62	данные отсутствуют	данные отсутствуют
220	784539.64	1317350.17	данные отсутствуют	данные отсутствуют
221	784590.67	1317333.15	данные отсутствуют	данные отсутствуют
222	784590.67	1317367.38	данные отсутствуют	данные отсутствуют
223	784587.34	1317379.02	данные отсутствуют	данные отсутствуют
224	784584.67	1317393.03	данные отсутствуют	данные отсутствуют
225	784584.49	1317394.48	данные отсутствуют	данные отсутствуют

Государственный регистратор		ФГИС ЕГРН
полное наименование должности	подпись	инициалы, фамилия

М.П.

Земельный участок			
(вид объекта недвижимости)			
Лист № <u> </u> Раздела 3.2	Всего листов раздела 3.2 : <u> </u>	Всего разделов: <u> </u>	Всего листов выписки: <u> </u>
15.09.2021 № 99/2021/417475286			
Кадастровый номер:		02:17:101001:27	

Сведения о характерных точках границы земельного участка				
Система координат: МСК-05				
Зона №				
Номер точки	Координаты		Описание закрепления на местности	Средняя квадратическая погрешность определения координат характерных точек границ земельного участка, м
	X	Y		
1	2	3	4	5
226	784565.1	1317426.79	данные отсутствуют	данные отсутствуют
227	784513.92	1317465.18	данные отсутствуют	данные отсутствуют
228	784513.96	1317465.3	данные отсутствуют	данные отсутствуют
229	784520.04	1317468.11	данные отсутствуют	данные отсутствуют
230	784518.72	1317471.63	данные отсутствуют	данные отсутствуют
231	784518.71	1317471.66	данные отсутствуют	данные отсутствуют
232	784518.72	1317471.7	данные отсутствуют	данные отсутствуют
233	784518.74	1317471.72	данные отсутствуют	данные отсутствуют
234	784525.41	1317478.38	данные отсутствуют	данные отсутствуют
235	784525.43	1317478.4	данные отсутствуют	данные отсутствуют
236	784532.75	1317482.4	данные отсутствуют	данные отсутствуют
237	784532.76	1317482.41	данные отсутствуют	данные отсутствуют
238	784542.77	1317485.74	данные отсутствуют	данные отсутствуют
239	784554.76	1317488.41	данные отсутствуют	данные отсутствуют
240	784554.79	1317488.41	данные отсутствуют	данные отсутствуют

Государственный регистратор		ФГИС ЕГРН
полное наименование должности	подпись	инициалы, фамилия

М.П.

Раздел 3.2

Земельный участок			
(вид объекта недвижимости)			
Лист № <u> </u> Раздела 3.2	Всего листов раздела 3.2 : <u> </u>	Всего разделов: <u> </u>	Всего листов выписки: <u> </u>
15.09.2021 № 99/2021/417475286			
Кадастровый номер:		02:17:101001:27	

Сведения о характерных точках границы земельного участка				
Система координат: МСК-05				
Зона №				
Номер точки	Координаты		Описание закрепления на местности	Средняя квадратическая погрешность определения координат характерных точек границ земельного участка, м
	X	Y		
1	2	3	4	5
241	784562.07	1317487.49	данные отсутствуют	данные отсутствуют
242	784569.45	1317490.9	данные отсутствуют	данные отсутствуют
243	784600.64	1317484.94	данные отсутствуют	данные отсутствуют
244	784601.4	1317485.07	данные отсутствуют	данные отсутствуют
245	784615.4	1317489.07	данные отсутствуют	данные отсутствуют
246	784620.73	1317489.74	данные отсутствуют	данные отсутствуют
247	784635.39	1317491.74	данные отсутствуют	данные отсутствуют
248	784635.41	1317491.74	данные отсутствуют	данные отсутствуют
249	784641.41	1317491.07	данные отсутствуют	данные отсутствуют
250	784641.43	1317491.07	данные отсутствуют	данные отсутствуют
251	784649.42	1317488.41	данные отсутствуют	данные отсутствуют
252	784649.44	1317488.4	данные отсутствуют	данные отсутствуют
253	784649.45	1317488.39	данные отсутствуют	данные отсутствуют
254	784656.12	1317483.05	данные отсутствуют	данные отсутствуют
255	784656.13	1317483.04	данные отсутствуют	данные отсутствуют

Государственный регистратор		ФГИС ЕГРН
полное наименование должности	подпись	инициалы, фамилия

М.П.

Земельный участок			
(вид объекта недвижимости)			
Лист № <u> </u> Раздела <u>3.2</u>	Всего листов раздела <u>3.2</u> : <u> </u>	Всего разделов: <u> </u>	Всего листов выписки: <u> </u>
15.09.2021 № 99/2021/417475286			
Кадастровый номер:		02:17:101001:27	

Сведения о характерных точках границы земельного участка				
Система координат: МСК-05				
Зона №				
Номер точки	Координаты		Описание закрепления на местности	Средняя квадратическая погрешность определения координат характерных точек границ земельного участка, м
	X	Y		
1	2	3	4	5
256	784668.12	1317470.38	данные отсутствуют	данные отсутствуют
257	784668.13	1317470.36	данные отсутствуют	данные отсутствуют
258	784674.79	1317456.38	данные отсутствуют	данные отсутствуют
259	784674.8	1317456.36	данные отсутствуют	данные отсутствуют
260	784676.14	1317450.36	данные отсутствуют	данные отсутствуют
261	784676.14	1317450.34	данные отсутствуют	данные отсутствуют
262	784676.14	1317429.68	данные отсутствуют	данные отсутствуют
263	784676.14	1317422.58	данные отсутствуют	данные отсутствуют
264	784680.4	1317409.79	данные отсутствуют	данные отсутствуют
265	784680.4	1317349.93	данные отсутствуют	данные отсутствуют
266	784683.2	1317344.89	данные отсутствуют	данные отсутствуют
267	784704.93	1317337.22	данные отсутствуют	данные отсутствуют
268	784705.35	1317337.16	данные отсутствуют	данные отсутствуют
269	784722	1317341.82	данные отсутствуют	данные отсутствуют
270	784722.02	1317341.82	данные отсутствуют	данные отсутствуют

Государственный регистратор		ФГИС ЕГРН
полное наименование должности	подпись	инициалы, фамилия

М.П.

Раздел 3.2

Выписка из Единого государственного реестра недвижимости об объекте недвижимости
Описание местоположения земельного участка

Земельный участок			
(вид объекта недвижимости)			
Лист № <u> </u> Раздела <u>3.2</u>	Всего листов раздела <u>3.2</u> : <u> </u>	Всего разделов: <u> </u>	Всего листов выписки: <u> </u>
15.09.2021 № 99/2021/417475286			
Кадастровый номер:		02:17:101001:27	

Сведения о характерных точках границы земельного участка				
Система координат: МСК-05				
Зона №				
Номер точки	Координаты		Описание закрепления на местности	Средняя квадратическая погрешность определения координат характерных точек границ земельного участка, м
	X	Y		
1	2	3	4	5
271	784738.68	1317341.82	данные отсутствуют	данные отсутствуют
272	784756.68	1317339.16	данные отсутствуют	данные отсутствуют
273	784768.01	1317336.49	данные отсутствуют	данные отсутствуют
274	784768.04	1317336.47	данные отсутствуют	данные отсутствуют
275	784772.41	1317333.4	данные отсутствуют	данные отсутствуют
276	784791.11	1317345.88	данные отсутствуют	данные отсутствуют
277	784820.95	1317452.47	данные отсутствуют	данные отсутствуют
278	784834.19	1317483.59	данные отсутствуют	данные отсутствуют
279	784832.64	1317488.45	данные отсутствуют	данные отсутствуют
280	784832.64	1317488.49	данные отсутствуют	данные отсутствуют
281	784834.99	1317503.21	данные отсутствуют	данные отсутствуют
282	784834.99	1317516.76	данные отсутствуют	данные отсутствуют
283	784836.17	1317530.89	данные отсутствуют	данные отсутствуют
284	784830.29	1317544.97	данные отсутствуют	данные отсутствуют
285	784823.24	1317554.39	данные отсутствуют	данные отсутствуют

Государственный регистратор		ФГИС ЕГРН
полное наименование должности	подпись	инициалы, фамилия

М.П.

Земельный участок			
(вид объекта недвижимости)			
Лист № <u> </u> Раздела 3.2	Всего листов раздела 3.2 : <u> </u>	Всего разделов: <u> </u>	Всего листов выписки: <u> </u>
15.09.2021 № 99/2021/417475286			
Кадастровый номер:		02:17:101001:27	

Сведения о характерных точках границы земельного участка				
Система координат: МСК-05				
Зона №				
Номер точки	Координаты		Описание закрепления на местности	Средняя квадратическая погрешность определения координат характерных точек границ земельного участка, м
	X	Y		
1	2	3	4	5
286	784819.21	1317557.41	данные отсутствуют	данные отсутствуют
287	784798.88	1317560.29	данные отсутствуют	данные отсутствуют
288	784785.48	1317561.26	данные отсутствуют	данные отсутствуют
289	784776.77	1317560.84	данные отсутствуют	данные отсутствуют
290	784776.73	1317560.85	данные отсутствуют	данные отсутствуют
291	784774.31	1317562.06	данные отсутствуют	данные отсутствуют
292	784757.54	1317563.27	данные отсутствуют	данные отсутствуют
293	784728.05	1317589.82	данные отсутствуют	данные отсутствуют
294	784728.03	1317589.92	данные отсутствуют	данные отсутствуют
295	784736.21	1317612.39	данные отсутствуют	данные отсутствуют
296	784738.4	1317621.46	данные отсутствуют	данные отсутствуют
297	784738.41	1317621.48	данные отсутствуют	данные отсутствуют
298	784738.45	1317621.52	данные отсутствуют	данные отсутствуют
299	784738.46	1317621.53	данные отсутствуют	данные отсутствуют
300	784739.67	1317621.9	данные отсутствуют	данные отсутствуют

Государственный регистратор		ФГИС ЕГРН
полное наименование должности	подпись	инициалы, фамилия

М.П.

Земельный участок			
(вид объекта недвижимости)			
Лист № <u> </u> Раздела 3.2	Всего листов раздела 3.2 : <u> </u>	Всего разделов: <u> </u>	Всего листов выписки: <u> </u>
15.09.2021 № 99/2021/417475286			
Кадастровый номер:		02:17:101001:27	

Сведения о характерных точках границы земельного участка				
Система координат: МСК-05				
Зона №				
Номер точки	Координаты		Описание закрепления на местности	Средняя квадратическая погрешность определения координат характерных точек границ земельного участка, м
	X	Y		
1	2	3	4	5
301	784739.86	1317622.42	данные отсутствуют	данные отсутствуют
302	784775.21	1317643.03	данные отсутствуют	данные отсутствуют
303	784775.21	1317672.47	данные отсутствуют	данные отсутствуют
304	784763.41	1317713.78	данные отсутствуют	данные отсутствуют
305	784772.25	1317758.04	данные отсутствуют	данные отсутствуют
306	784772.35	1317758.11	данные отсутствуют	данные отсутствуют
307	784790.56	1317755.83	данные отсутствуют	данные отсутствуют
308	784794.99	1317757.15	данные отсутствуют	данные отсутствуют
309	784806.15	1317763.61	данные отсутствуют	данные отсутствуют
310	784810.84	1317775.34	данные отсутствуют	данные отсутствуют
311	784807.91	1317788.25	данные отсутствуют	данные отсутствуют
312	784799.67	1317797.65	данные отсутствуют	данные отсутствуют
313	784795.4	1317802.77	данные отсутствуют	данные отсутствуют
314	784778.22	1317808.05	данные отсутствуют	данные отсутствуют
315	784778.16	1317808.14	данные отсутствуют	данные отсутствуют

Государственный регистратор		ФГИС ЕГРН
полное наименование должности	подпись	инициалы, фамилия

М.П.

Земельный участок			
(вид объекта недвижимости)			
Лист № <u> </u> Раздела 3.2	Всего листов раздела 3.2 : <u> </u>	Всего разделов: <u> </u>	Всего листов выписки: <u> </u>
15.09.2021 № 99/2021/417475286			
Кадастровый номер:		02:17:101001:27	

Сведения о характерных точках границы земельного участка				
Система координат: МСК-05				
Зона №				
Номер точки	Координаты		Описание закрепления на местности	Средняя квадратическая погрешность определения координат характерных точек границ земельного участка, м
	X	Y		
1	2	3	4	5
316	784781.1	1317878.8	данные отсутствуют	данные отсутствуют
317	784754.69	1317867.06	данные отсутствуют	данные отсутствуют
318	784754.58	1317867.08	данные отсутствуют	данные отсутствуют
319	784725.09	1317899.51	данные отсутствуют	данные отсутствуют
320	784701.47	1317914.31	данные отсутствуют	данные отсутствуют
321	784689.7	1317949.79	данные отсутствуют	данные отсутствуют
322	784730.96	1317996.94	данные отсутствуют	данные отсутствуют
323	784728.03	1318011.6	данные отсутствуют	данные отсутствуют
324	784689.72	1318035.18	данные отсутствуют	данные отсутствуют
325	784689.69	1318035.29	данные отсутствуют	данные отсутствуют
326	784701.44	1318064.7	данные отсутствуют	данные отсутствуют
327	784672.02	1318076.46	данные отсутствуют	данные отсутствуют
328	784639.59	1318094.18	данные отсутствуют	данные отсутствуют
329	784639.55	1318094.3	данные отсутствуют	данные отсутствуют
330	784660.17	1318132.59	данные отсутствуют	данные отсутствуют

Государственный регистратор		ФГИС ЕГРН
полное наименование должности	подпись	инициалы, фамилия

М.П.

Раздел 3.2

Выписка из Единого государственного реестра недвижимости об объекте недвижимости
Описание местоположения земельного участка

Земельный участок			
(вид объекта недвижимости)			
Лист № <u> </u> Раздела 3.2	Всего листов раздела 3.2 : <u> </u>	Всего разделов: <u> </u>	Всего листов выписки: <u> </u>
15.09.2021 № 99/2021/417475286			
Кадастровый номер:		02:17:101001:27	

Сведения о характерных точках границы земельного участка				
Система координат: МСК-05				
Зона №				
Номер точки	Координаты		Описание закрепления на местности	Средняя квадратическая погрешность определения координат характерных точек границ земельного участка, м
	X	Y		
1	2	3	4	5
331	784636.6	1318170.89	данные отсутствуют	данные отсутствуют
332	784618.89	1318203.38	данные отсутствуют	данные отсутствуют
333	784617.04	1318238.97	данные отсутствуют	данные отсутствуют
334	784606.46	1318262.42	данные отсутствуют	данные отсутствуют
335	784606.45	1318262.45	данные отсутствуют	данные отсутствуют
336	784604.68	1318277.2	данные отсутствуют	данные отсутствуют
337	784605.27	1318291.33	данные отсутствуют	данные отсутствуют
338	784605.28	1318291.36	данные отсутствуют	данные отсутствуют
339	784609.4	1318302.56	данные отсутствуют	данные отсутствуют
340	784609.79	1318303.74	данные отсутствуют	данные отсутствуют
341	784598.25	1318309.51	данные отсутствуют	данные отсутствуют
342	784598.27	1318309.61	данные отсутствуют	данные отсутствуют
343	784607.12	1318318.46	данные отсутствуют	данные отсутствуют
344	784645.43	1318359.74	данные отсутствуют	данные отсутствуют
345	784645.43	1318386.18	данные отсутствуют	данные отсутствуют

Государственный регистратор		ФГИС ЕГРН
полное наименование должности	подпись	инициалы, фамилия

М.П.

Выписка из Единого государственного реестра недвижимости об объекте недвижимости
Описание местоположения земельного участка

Земельный участок			
(вид объекта недвижимости)			
Лист № <u> </u> Раздела <u>3.2</u>	Всего листов раздела <u>3.2</u> : <u> </u>	Всего разделов: <u> </u>	Всего листов выписки: <u> </u>
15.09.2021 № 99/2021/417475286			
Кадастровый номер:		02:17:101001:27	

Сведения о характерных точках границы земельного участка				
Система координат: МСК-05				
Зона №				
Номер точки	Координаты		Описание закрепления на местности	Средняя квадратическая погрешность определения координат характерных точек границ земельного участка, м
	X	Y		
1	2	3	4	5
346	784628.22	1318392.63	данные отсутствуют	данные отсутствуют
347	784622.2	1318389.61	данные отсутствуют	данные отсутствуют
348	784607.77	1318379.02	данные отсутствуют	данные отсутствуют
349	784607.75	1318379.02	данные отсутствуют	данные отсутствуют
350	784596.55	1318374.3	данные отсутствуют	данные отсутствуют
351	784596.52	1318374.29	данные отсутствуют	данные отсутствуют
352	784582.98	1318374.29	данные отсутствуют	данные отсутствуют
353	784582.93	1318374.3	данные отсутствуют	данные отсутствуют
354	784572.32	1318380.78	данные отсутствуют	данные отсутствуют
355	784572.31	1318380.79	данные отсутствуют	данные отсутствуют
356	784571.38	1318381.56	данные отсутствуют	данные отсутствуют
357	784542.23	1318395.03	данные отсутствуют	данные отсутствуют
358	784523.43	1318417.6	данные отсутствуют	данные отсутствуют
359	784521.07	1318419.67	данные отсутствуют	данные отсутствуют
360	784521.06	1318419.69	данные отсутствуют	данные отсутствуют

Государственный регистратор		ФГИС ЕГРН
полное наименование должности	подпись	инициалы, фамилия

М.П.

Раздел 3.2

Выписка из Единого государственного реестра недвижимости об объекте недвижимости
Описание местоположения земельного участка

Земельный участок			
(вид объекта недвижимости)			
Лист № <u> </u> Раздела <u>3.2</u>	Всего листов раздела <u>3.2</u> : <u> </u>	Всего разделов: <u> </u>	Всего листов выписки: <u> </u>
15.09.2021 № 99/2021/417475286			
Кадастровый номер:		02:17:101001:27	

Сведения о характерных точках границы земельного участка				
Система координат: МСК-05				
Зона №				
Номер точки	Координаты		Описание закрепления на местности	Средняя квадратическая погрешность определения координат характерных точек границ земельного участка, м
	X	Y		
1	2	3	4	5
361	784517.54	1318424.69	данные отсутствуют	данные отсутствуют
362	784512.71	1318430.48	данные отсутствуют	данные отсутствуют
363	784512.71	1318477.65	данные отсутствуют	данные отсутствуют
364	784512.27	1318480.72	данные отсутствуют	данные отсутствуют
365	784508.51	1318484.01	данные отсутствуют	данные отсутствуют
366	784508.49	1318484.05	данные отсутствуют	данные отсутствуют
367	784502.79	1318498.64	данные отсутствуют	данные отсутствуют
368	784502.78	1318498.68	данные отсутствуют	данные отсутствуют
369	784504.54	1318511.04	данные отсутствуют	данные отсутствуют
370	784504.37	1318514.46	данные отсутствуют	данные отсутствуют
371	784497.97	1318533.66	данные отсутствуют	данные отсутствуют
372	784474.36	1318554.36	данные отсутствуют	данные отсутствуют
373	784468.48	1318589.66	данные отсутствуют	данные отсутствуют
374	784441.99	1318592.61	данные отсутствуют	данные отсутствуют
375	784409.49	1318598.55	данные отсутствуют	данные отсутствуют

Государственный регистратор		ФГИС ЕГРН
полное наименование должности	подпись	инициалы, фамилия

М.П.

Земельный участок			
(вид объекта недвижимости)			
Лист № <u> </u> Раздела 3.2	Всего листов раздела 3.2 : <u> </u>	Всего разделов: <u> </u>	Всего листов выписки: <u> </u>
15.09.2021 № 99/2021/417475286			
Кадастровый номер:		02:17:101001:27	

Сведения о характерных точках границы земельного участка				
Система координат: МСК-05				
Зона №				
Номер точки	Координаты		Описание закрепления на местности	Средняя квадратическая погрешность определения координат характерных точек границ земельного участка, м
	X	Y		
1	2	3	4	5
376	784382.94	1318645.75	данные отсутствуют	данные отсутствуют
377	784382.97	1318645.86	данные отсутствуют	данные отсутствуют
378	784413.73	1318666.36	данные отсутствуют	данные отсутствуют
379	784410.31	1318675.33	данные отсутствуют	данные отсутствуют
380	784401.48	1318684.74	данные отсутствуют	данные отсутствуют
381	784392.65	1318694.16	данные отсутствуют	данные отсутствуют
382	784386.21	1318701.46	данные отсутствуют	данные отсутствуют
383	784362.33	1318725.34	данные отсутствуют	данные отсутствуют
384	784318.09	1318737.15	данные отсутствуют	данные отсутствуют
385	784294.49	1318754.84	данные отсутствуют	данные отсутствуют
386	784294.46	1318754.95	данные отсутствуют	данные отсутствуют
387	784312.15	1318796.22	данные отсутствуют	данные отсутствуют
388	784300.37	1318840.32	данные отсутствуют	данные отсутствуют
389	784280.87	1318830.57	данные отсутствуют	данные отсутствуют
390	784276.74	1318826.7	данные отсутствуют	данные отсутствуют

Государственный регистратор		ФГИС ЕГРН
полное наименование должности	подпись	инициалы, фамилия

М.П.

Раздел 3.2

Выписка из Единого государственного реестра недвижимости об объекте недвижимости
Описание местоположения земельного участка

Земельный участок			
(вид объекта недвижимости)			
Лист № <u> </u> Раздела 3.2	Всего листов раздела 3.2 : <u> </u>	Всего разделов: <u> </u>	Всего листов выписки: <u> </u>
15.09.2021 № 99/2021/417475286			
Кадастровый номер:		02:17:101001:27	

Сведения о характерных точках границы земельного участка				
Система координат: МСК-05				
Зона №				
Номер точки	Координаты		Описание закрепления на местности	Средняя квадратическая погрешность определения координат характерных точек границ земельного участка, м
	X	Y		
1	2	3	4	5
391	784267.31	1318818.44	данные отсутствуют	данные отсутствуют
392	784267.3	1318818.43	данные отсутствуют	данные отсутствуют
393	784267.28	1318818.42	данные отсутствуют	данные отсутствуют
394	784254.32	1318814.31	данные отсутствуют	данные отсутствуют
395	784241.36	1318811.94	данные отсутствуют	данные отсутствуют
396	784241.34	1318811.94	данные отсутствуют	данные отсутствуют
397	784241.32	1318811.94	данные отсутствуют	данные отсутствуют
398	784228.37	1318815.32	данные отсутствуют	данные отсутствуют
399	784217.83	1318813.82	данные отсутствуют	данные отсутствуют
400	784183.25	1318828.24	данные отсутствуют	данные отсутствуют
401	784180.67	1318827.85	данные отсутствуют	данные отсутствуют
402	784180.64	1318827.85	данные отсутствуют	данные отсутствуют
403	784168.27	1318831.97	данные отсутствуют	данные отсутствуют
404	784156.49	1318835.51	данные отсутствуют	данные отсутствуют
405	784156.48	1318835.52	данные отсутствуют	данные отсутствуют

Государственный регистратор		ФГИС ЕГРН
полное наименование должности	подпись	инициалы, фамилия

М.П.

Земельный участок			
(вид объекта недвижимости)			
Лист № <u> </u> Раздела <u>3.2</u>	Всего листов раздела <u>3.2</u> : <u> </u>	Всего разделов: <u> </u>	Всего листов выписки: <u> </u>
15.09.2021 № 99/2021/417475286			
Кадастровый номер:		02:17:101001:27	

Сведения о характерных точках границы земельного участка				
Система координат: МСК-05				
Зона №				
Номер точки	Координаты		Описание закрепления на местности	Средняя квадратическая погрешность определения координат характерных точек границ земельного участка, м
	X	Y		
1	2	3	4	5
406	784156.45	1318835.55	данные отсутствуют	данные отсутствуют
407	784152.61	1318840.99	данные отсутствуют	данные отсутствуют
408	784147.04	1318843.31	данные отсутствуют	данные отсутствуют
409	784146.98	1318843.39	данные отсутствуют	данные отсутствуют
410	784146.98	1318861.08	данные отсутствуют	данные отсутствуют
411	784117.5	1318934.75	данные отсутствуют	данные отсутствуют
412	784106.99	1318937.39	данные отсутствуют	данные отсутствуют
413	784097.64	1318932.7	данные отсутствуют	данные отсутствуют
414	784086.45	1318928.58	данные отсутствуют	данные отсутствуют
415	784074.08	1318924.45	данные отсутствуют	данные отсутствуют
416	784074.05	1318924.45	данные отсутствуют	данные отсутствуют
417	784062.27	1318923.86	данные отсутствуют	данные отсутствуют
418	784049.32	1318923.27	данные отсутствуют	данные отсутствуют
419	784035.78	1318920.92	данные отсутствуют	данные отсутствуют
420	784035.75	1318920.92	данные отсутствуют	данные отсутствуют

Государственный регистратор		ФГИС ЕГРН
полное наименование должности	подпись	инициалы, фамилия

М.П.

Раздел 3.2

Земельный участок			
(вид объекта недвижимости)			
Лист № <u> </u> Раздела <u>3.2</u>	Всего листов раздела <u>3.2</u> : <u> </u>	Всего разделов: <u> </u>	Всего листов выписки: <u> </u>
15.09.2021 № 99/2021/417475286			
Кадастровый номер:		02:17:101001:27	

Сведения о характерных точках границы земельного участка				
Система координат: МСК-05				
Зона №				
Номер точки	Координаты		Описание закрепления на местности	Средняя квадратическая погрешность определения координат характерных точек границ земельного участка, м
	X	Y		
1	2	3	4	5
421	784023.97	1318922.1	данные отсутствуют	данные отсутствуют
422	784023.94	1318922.11	данные отсутствуют	данные отсутствуют
423	784023.93	1318922.12	данные отсутствуют	данные отсутствуют
424	784018.8	1318925.9	данные отсутствуют	данные отсутствуют
425	784017.25	1318925.9	данные отсутствуют	данные отсутствуют
426	783990.72	1318940.66	данные отсутствуют	данные отсутствуют
427	783980.62	1318943.18	данные отсутствуют	данные отсутствуют
428	783971.02	1318936.25	данные отсутствуют	данные отсутствуют
429	783961.02	1318928.61	данные отсутствуют	данные отсутствуют
430	783953.38	1318918.61	данные отсутствуют	данные отсутствуют
431	783948.08	1318907.42	данные отсутствуют	данные отсутствуют
432	783948.07	1318907.4	данные отсутствуют	данные отсутствуют
433	783939.82	1318898.56	данные отсутствуют	данные отсутствуют
434	783939.79	1318898.54	данные отсутствуют	данные отсутствуют
435	783928.6	1318893.25	данные отсутствуют	данные отсутствуют

Государственный регистратор		ФГИС ЕГРН
полное наименование должности	подпись	инициалы, фамилия

М.П.

Земельный участок			
(вид объекта недвижимости)			
Лист № <u> </u> Раздела <u>3.2</u>	Всего листов раздела <u>3.2</u> : <u> </u>	Всего разделов: <u> </u>	Всего листов выписки: <u> </u>
15.09.2021 № 99/2021/417475286			
Кадастровый номер:		02:17:101001:27	

Сведения о характерных точках границы земельного участка				
Система координат: МСК-05				
Зона №				
Номер точки	Координаты		Описание закрепления на местности	Средняя квадратическая погрешность определения координат характерных точек границ земельного участка, м
	X	Y		
1	2	3	4	5
436	783928.58	1318893.24	данные отсутствуют	данные отсутствуют
437	783916.21	1318889.7	данные отсутствуют	данные отсутствуют
438	783903.84	1318886.76	данные отсутствуют	данные отсутствуют
439	783903.82	1318886.76	данные отсутствуют	данные отсутствуют
440	783890.86	1318886.76	данные отсутствуют	данные отсутствуют
441	783879.07	1318886.17	данные отсутствуют	данные отсутствуют
442	783878.88	1318886.2	данные отсутствуют	данные отсутствуют
443	783872.76	1318884.6	данные отсутствуют	данные отсутствуют
444	783831.49	1318887.56	данные отсутствуют	данные отсутствуют
445	783790.14	1318863.97	данные отсутствуют	данные отсутствуют
446	783763.58	1318875.79	данные отсутствуют	данные отсутствуют
447	783710.49	1318922.97	данные отсутствуют	данные отсутствуют
448	783685.55	1318939.6	данные отсутствуют	данные отсутствуют
449	783682.37	1318938.59	данные отсутствуют	данные отсутствуют
450	783670.6	1318933.89	данные отсутствуют	данные отсутствуют

Государственный регистратор		ФГИС ЕГРН
полное наименование должности	подпись	инициалы, фамилия

М.П.

Раздел 3.2

Выписка из Единого государственного реестра недвижимости об объекте недвижимости
Описание местоположения земельного участка

Земельный участок			
(вид объекта недвижимости)			
Лист № <u> </u> Раздела <u>3.2</u>	Всего листов раздела <u>3.2</u> : <u> </u>	Всего разделов: <u> </u>	Всего листов выписки: <u> </u>
15.09.2021 № 99/2021/417475286			
Кадастровый номер:		02:17:101001:27	

Сведения о характерных точках границы земельного участка				
Система координат: МСК-05				
Зона №				
Номер точки	Координаты		Описание закрепления на местности	Средняя квадратическая погрешность определения координат характерных точек границ земельного участка, м
	X	Y		
1	2	3	4	5
451	783659.42	1318928	данные отсутствуют	данные отсутствуют
452	783649.41	1318920.35	данные отсутствуют	данные отсутствуют
453	783638.81	1318912.11	данные отсутствуют	данные отсутствуют
454	783638.8	1318912.1	данные отсутствуют	данные отсутствуют
455	783638.78	1318912.1	данные отсутствуют	данные отсутствуют
456	783627	1318907.97	данные отсутствуют	данные отсутствуют
457	783626.97	1318907.96	данные отсутствуют	данные отсутствуют
458	783626.93	1318907.97	данные отсутствуют	данные отсутствуют
459	783616.33	1318913.86	данные отсутствуют	данные отсутствуют
460	783616.31	1318913.87	данные отсутствуют	данные отсутствуют
461	783607.66	1318921.98	данные отсутствуют	данные отсутствуют
462	783592.49	1318923	данные отсутствуют	данные отсутствуют
463	783574.82	1318955.39	данные отсутствуют	данные отсутствуют
464	783568.3	1318956.9	данные отсутствуют	данные отсутствуют
465	783568.09	1318956.85	данные отсутствуют	данные отсутствуют

Государственный регистратор		ФГИС ЕГРН
полное наименование должности	подпись	инициалы, фамилия

М.П.

Выписка из Единого государственного реестра недвижимости об объекте недвижимости
Описание местоположения земельного участка

Земельный участок			
(вид объекта недвижимости)			
Лист № <u> </u> Раздела <u>3.2</u>	Всего листов раздела <u>3.2</u> : <u> </u>	Всего разделов: <u> </u>	Всего листов выписки: <u> </u>
15.09.2021 № 99/2021/417475286			
Кадастровый номер:		02:17:101001:27	

Сведения о характерных точках границы земельного участка				
Система координат: МСК-05				
Зона №				
Номер точки	Координаты		Описание закрепления на местности	Средняя квадратическая погрешность определения координат характерных точек границ земельного участка, м
	X	Y		
1	2	3	4	5
466	783556.32	1318953.91	данные отсутствуют	данные отсутствуют
467	783543.96	1318948.61	данные отсутствуют	данные отсутствуют
468	783533.38	1318943.32	данные отсутствуют	данные отсутствуют
469	783526.93	1318932.75	данные отсутствуют	данные отсутствуют
470	783524.57	1318919.8	данные отсутствуют	данные отсутствуют
471	783524.56	1318919.78	данные отсутствуют	данные отсутствуют
472	783524.52	1318919.74	данные отсутствуют	данные отсутствуют
473	783513.33	1318913.86	данные отсутствуют	данные отсутствуют
474	783513.29	1318913.85	данные отсутствуют	данные отсутствуют
475	783513.26	1318913.85	данные отсутствуют	данные отсутствуют
476	783500.89	1318917.97	данные отсутствуют	данные отсутствуют
477	783500.88	1318917.98	данные отсутствуют	данные отсутствуют
478	783500.87	1318917.99	данные отсутствуют	данные отсутствуют
479	783491.45	1318925.07	данные отсутствуют	данные отсутствуют
480	783491.43	1318925.08	данные отсутствуют	данные отсутствуют

Государственный регистратор		ФГИС ЕГРН
полное наименование должности	подпись	инициалы, фамилия

М.П.

Раздел 3.2

Выписка из Единого государственного реестра недвижимости об объекте недвижимости
Описание местоположения земельного участка

Земельный участок			
(вид объекта недвижимости)			
Лист № <u> </u> Раздела <u>3.2</u>	Всего листов раздела <u>3.2</u> : <u> </u>	Всего разделов: <u> </u>	Всего листов выписки: <u> </u>
15.09.2021 № 99/2021/417475286			
Кадастровый номер:		02:17:101001:27	

Сведения о характерных точках границы земельного участка				
Система координат: МСК-05				
Зона №				
Номер точки	Координаты		Описание закрепления на местности	Средняя квадратическая погрешность определения координат характерных точек границ земельного участка, м
	X	Y		
1	2	3	4	5
481	783482.6	1318935.09	данные отсутствуют	данные отсутствуют
482	783476.57	1318940.74	данные отсутствуют	данные отсутствуют
483	783449.48	1318943.45	данные отсутствуют	данные отсутствуют
484	783447.56	1318940	данные отсутствуют	данные отсутствуют
485	783440.61	1318896.16	данные отсутствуют	данные отсутствуют
486	783440.93	1318889.79	данные отсутствуют	данные отсутствуют
487	783440.92	1318889.76	данные отсутствуют	данные отсутствуют
488	783436.21	1318878.55	данные отсутствуют	данные отсутствуют
489	783436.19	1318878.52	данные отсутствуют	данные отсутствуют
490	783426.76	1318869.69	данные отсутствуют	данные отсутствуют
491	783426.75	1318869.68	данные отсутствуют	данные отсутствуют
492	783426.7	1318869.67	данные отсутствуют	данные отсутствуют
493	783414.33	1318870.26	данные отсутствуют	данные отсутствуют
494	783414.31	1318870.26	данные отсутствуют	данные отсутствуют
495	783411.64	1318871.02	данные отсутствуют	данные отсутствуют

Государственный регистратор		ФГИС ЕГРН
полное наименование должности	подпись	инициалы, фамилия

М.П.

Земельный участок			
(вид объекта недвижимости)			
Лист № <u> </u> Раздела 3.2	Всего листов раздела 3.2 : <u> </u>	Всего разделов: <u> </u>	Всего листов выписки: <u> </u>
15.09.2021 № 99/2021/417475286			
Кадастровый номер:		02:17:101001:27	

Сведения о характерных точках границы земельного участка				
Система координат: МСК-05				
Зона №				
Номер точки	Координаты		Описание закрепления на местности	Средняя квадратическая погрешность определения координат характерных точек границ земельного участка, м
	X	Y		
1	2	3	4	5
496	783409.68	1318869.85	данные отсутствуют	данные отсутствуют
497	783372.42	1318877.3	данные отсутствуют	данные отсутствуют
498	783366.66	1318875.57	данные отсутствуют	данные отсутствуют
499	783358.83	1318870.36	данные отсутствуют	данные отсутствуют
500	783353.69	1318863.94	данные отсутствуют	данные отсутствуют
501	783344.74	1318861.71	данные отсутствуют	данные отсутствуют
502	783344.29	1318861.44	данные отсутствуют	данные отсутствуют
503	783344.27	1318861.44	данные отсутствуют	данные отсутствуют
504	783331.9	1318856.72	данные отсутствуют	данные отсутствуют
505	783331.88	1318856.71	данные отсутствуют	данные отсутствуют
506	783320.1	1318855.54	данные отсутствуют	данные отсутствуют
507	783319.93	1318855.52	данные отсутствуют	данные отсутствуют
508	783318.27	1318855.11	данные отсутствуют	данные отсутствуют
509	783315.59	1318855.11	данные отсутствуют	данные отсутствуют
510	783307.72	1318854.36	данные отсутствуют	данные отсутствуют

Государственный регистратор		ФГИС ЕГРН
полное наименование должности	подпись	инициалы, фамилия

М.П.

Раздел 3.2

Выписка из Единого государственного реестра недвижимости об объекте недвижимости
Описание местоположения земельного участка

Земельный участок			
(вид объекта недвижимости)			
Лист № <u> </u> Раздела 3.2	Всего листов раздела 3.2 : <u> </u>	Всего разделов: <u> </u>	Всего листов выписки: <u> </u>
15.09.2021 № 99/2021/417475286			
Кадастровый номер:		02:17:101001:27	

Сведения о характерных точках границы земельного участка				
Система координат: МСК-05				
Зона №				
Номер точки	Координаты		Описание закрепления на местности	Средняя квадратическая погрешность определения координат характерных точек границ земельного участка, м
	X	Y		
1	2	3	4	5
511	783288.94	1318853.42	данные отсутствуют	данные отсутствуют
512	783277.56	1318852.73	данные отсутствуют	данные отсутствуют
513	783272.05	1318848.25	данные отсутствуют	данные отсутствуют
514	783262.41	1318841.41	данные отсутствуют	данные отсутствуют
515	783262.37	1318841.4	данные отсутствуют	данные отсутствуют
516	783249.99	1318839.64	данные отсутствуют	данные отсутствуют
517	783238.21	1318839.05	данные отсутствуют	данные отсутствуют
518	783238.16	1318839.06	данные отсутствуют	данные отсутствуют
519	783226.97	1318845.54	данные отсутствуют	данные отсутствуют
520	783226.94	1318845.57	данные отсутствуют	данные отсутствуют
521	783226.51	1318846.27	данные отсутствуют	данные отсутствуют
522	783223.85	1318846.27	данные отсутствуют	данные отсутствуют
523	783223.8	1318846.36	данные отсутствуют	данные отсутствуют
524	783224.16	1318850.12	данные отсутствуют	данные отсутствуют
525	783220.46	1318856.17	данные отсутствуют	данные отсутствуют

Государственный регистратор		ФГИС ЕГРН
полное наименование должности	подпись	инициалы, фамилия

М.П.

Земельный участок			
(вид объекта недвижимости)			
Лист № <u> </u> Раздела 3.2	Всего листов раздела 3.2 : <u> </u>	Всего разделов: <u> </u>	Всего листов выписки: <u> </u>
15.09.2021 № 99/2021/417475286			
Кадастровый номер:		02:17:101001:27	

Сведения о характерных точках границы земельного участка				
Система координат: МСК-05				
Зона №				
Номер точки	Координаты		Описание закрепления на местности	Средняя квадратическая погрешность определения координат характерных точек границ земельного участка, м
	X	Y		
1	2	3	4	5
526	783220.45	1318856.21	данные отсутствуют	данные отсутствуют
527	783221.04	1318868	данные отсутствуют	данные отсутствуют
528	783221.05	1318868.04	данные отсутствуют	данные отсутствуют
529	783226.94	1318879.82	данные отсутствуют	данные отсутствуют
530	783227	1318880	данные отсутствуют	данные отсутствуют
531	783229.7	1318908.29	данные отсутствуют	данные отсутствуют
532	783228.29	1318918.11	данные отсутствуют	данные отсутствуют
533	783221.68	1318922.57	данные отсутствуют	данные отсутствуют
534	783202.3	1318919.75	данные отсутствуют	данные отсутствуют
535	783189.94	1318916.22	данные отсутствуют	данные отсутствуют
536	783178.76	1318910.34	данные отсутствуют	данные отсутствуют
537	783168.15	1318904.43	данные отсутствуют	данные отсутствуют
538	783157.08	1318899.76	данные отсутствуют	данные отсутствуют
539	783145.32	1318893.88	данные отсутствуют	данные отсутствуют
540	783135.81	1318890.08	данные отсутствуют	данные отсутствуют

Государственный регистратор		ФГИС ЕГРН
полное наименование должности	подпись	инициалы, фамилия

М.П.

Раздел 3.2

Земельный участок			
(вид объекта недвижимости)			
Лист № <u> </u> Раздела 3.2	Всего листов раздела 3.2 : <u> </u>	Всего разделов: <u> </u>	Всего листов выписки: <u> </u>
15.09.2021 № 99/2021/417475286			
Кадастровый номер:		02:17:101001:27	

Сведения о характерных точках границы земельного участка				
Система координат: МСК-05				
Зона №				
Номер точки	Координаты		Описание закрепления на местности	Средняя квадратическая погрешность определения координат характерных точек границ земельного участка, м
	X	Y		
1	2	3	4	5
541	783135.8	1318890.07	данные отсутствуют	данные отсутствуют
542	783123.37	1318887.94	данные отсутствуют	данные отсутствуют
543	783123.35	1318887.94	данные отсутствуют	данные отсутствуют
544	783123.32	1318887.94	данные отсутствуют	данные отсутствуют
545	783114.48	1318890.59	данные отсутствуют	данные отсутствуют
546	783114.47	1318890.6	данные отсутствуют	данные отсутствуют
547	783114.46	1318890.61	данные отсутствуют	данные отсутствуют
548	783102.35	1318899.77	данные отсутствуют	данные отсутствуют
549	783088.52	1318911.52	данные отсутствуют	данные отсутствуют
550	783079.54	1318917.91	данные отсутствуют	данные отсутствуют
551	783071.44	1318921.7	данные отсутствуют	данные отсутствуют
552	783057.62	1318924.64	данные отсутствуют	данные отсутствуют
553	783045	1318926.81	данные отсутствуют	данные отсутствуют
554	783028.95	1318927.24	данные отсутствуют	данные отсутствуют
555	783017.39	1318924.13	данные отсутствуют	данные отсутствуют

Государственный регистратор		ФГИС ЕГРН
полное наименование должности	подпись	инициалы, фамилия

М.П.

Земельный участок			
(вид объекта недвижимости)			
Лист № __ Раздела 3.2	Всего листов раздела 3.2 : __	Всего разделов: __	Всего листов выписки: __
15.09.2021 № 99/2021/417475286			
Кадастровый номер:		02:17:101001:27	

Сведения о характерных точках границы земельного участка				
Система координат: МСК-05				
Зона №				
Номер точки	Координаты		Описание закрепления на местности	Средняя квадратическая погрешность определения координат характерных точек границ земельного участка, м
	X	Y		
1	2	3	4	5
556	783007.94	1318919.17	данные отсутствуют	данные отсутствуют
557	783007.91	1318919.16	данные отсутствуют	данные отсутствуют
558	782996.12	1318917.38	данные отсутствуют	данные отсутствуют
559	782982.57	1318917.97	данные отсутствуют	данные отсутствуют
560	782982.52	1318917.98	данные отсутствуют	данные отсутствуют
561	782982.51	1318917.99	данные отсутствуют	данные отсутствуют
562	782973.67	1318926.26	данные отсутствуют	данные отсутствуют
563	782964.58	1318935.38	данные отсутствуют	данные отсутствуют
564	782953.19	1318941.42	данные отсутствуют	данные отсутствуют
565	782942.82	1318944.52	данные отсутствуют	данные отсутствуют
566	782942.81	1318944.53	данные отсутствуют	данные отсутствуют
567	782933.48	1318949.2	данные отсутствуют	данные отсутствуют
568	782933.45	1318949.22	данные отсутствуют	данные отсутствуют
569	782929.04	1318954.62	данные отсутствуют	данные отсутствуют
570	782920.02	1318958.38	данные отсутствуют	данные отсутствуют

Государственный регистратор		ФГИС ЕГРН
полное наименование должности	подпись	инициалы, фамилия

М.П.

Раздел 3.2

Выписка из Единого государственного реестра недвижимости об объекте недвижимости
Описание местоположения земельного участка

Земельный участок			
(вид объекта недвижимости)			
Лист № __ Раздела 3.2	Всего листов раздела 3.2 : __	Всего разделов: __	Всего листов выписки: __
15.09.2021 № 99/2021/417475286			
Кадастровый номер:		02:17:101001:27	

Сведения о характерных точках границы земельного участка				
Система координат: МСК-05				
Зона №				
Номер точки	Координаты		Описание закрепления на местности	Средняя квадратическая погрешность определения координат характерных точек границ земельного участка, м
	X	Y		
1	2	3	4	5
571	782906.45	1318983.26	данные отсутствуют	данные отсутствуют
572	782901.23	1318987.5	данные отсутствуют	данные отсутствуют
573	782901.21	1318987.54	данные отсутствуют	данные отсутствуют
574	782896.49	1318999.9	данные отсутствуют	данные отсутствуют
575	782890.6	1319012.27	данные отсутствуют	данные отсутствуют
576	782882.97	1319021.67	данные отсутствуют	данные отсутствуют
577	782871.22	1319028.71	данные отсутствуют	данные отсутствуют
578	782859.48	1319027.54	данные отсутствуют	данные отсутствуют
579	782848.31	1319022.83	данные отсутствуют	данные отсутствуют
580	782837.71	1319017.54	данные отсутствуют	данные отсутствуют
581	782827.7	1319011.06	данные отсутствуют	данные отсутствуют
582	782817.09	1319005.76	данные отсутствуют	данные отсутствуют
583	782817.08	1319005.75	данные отсутствуют	данные отсутствуют
584	782804.7	1319001.62	данные отсутствуют	данные отсутствуют
585	782792.33	1318999.27	данные отсутствуют	данные отсутствуют

Государственный регистратор		ФГИС ЕГРН
полное наименование должности	подпись	инициалы, фамилия

М.П.

Выписка из Единого государственного реестра недвижимости об объекте недвижимости
Описание местоположения земельного участка

Земельный участок			
(вид объекта недвижимости)			
Лист № <u> </u> Раздела <u>3.2</u>	Всего листов раздела <u>3.2</u> : <u> </u>	Всего разделов: <u> </u>	Всего листов выписки: <u> </u>
15.09.2021 № 99/2021/417475286			
Кадастровый номер:		02:17:101001:27	

Сведения о характерных точках границы земельного участка				
Система координат: МСК-05				
Зона №				
Номер точки	Координаты		Описание закрепления на местности	Средняя квадратическая погрешность определения координат характерных точек границ земельного участка, м
	X	Y		
1	2	3	4	5
586	782792.31	1318999.27	данные отсутствуют	данные отсутствуют
587	782792.29	1318999.27	данные отсутствуют	данные отсутствуют
588	782779.92	1319001.62	данные отсутствуют	данные отсутствуют
589	782779.89	1319001.64	данные отсутствуют	данные отсутствуют
590	782769.87	1319008.71	данные отсутствуют	данные отсутствуют
591	782760.45	1319016.95	данные отсутствуют	данные отсутствуют
592	782760.43	1319016.98	данные отсутствуют	данные отсутствуют
593	782753.36	1319031.69	данные отсутствуют	данные отсутствуют
594	782746.3	1319041.71	данные отсутствуют	данные отсутствуют
595	782739.44	1319050	данные отсутствуют	данные отсутствуют
596	782713.8	1319058.01	данные отсутствуют	данные отсутствуют
597	782703.58	1319058.62	данные отсутствуют	данные отсутствуют
598	782703.55	1319058.63	данные отсутствуют	данные отсутствуют
599	782695.43	1319062.26	данные отсутствуют	данные отсутствуют
600	782679.71	1319068.82	данные отсутствуют	данные отсутствуют

Государственный регистратор		ФГИС ЕГРН
полное наименование должности	подпись	инициалы, фамилия

М.П.

Раздел 3.2

Выписка из Единого государственного реестра недвижимости об объекте недвижимости
Описание местоположения земельного участка

Земельный участок			
(вид объекта недвижимости)			
Лист № <u> </u> Раздела <u>3.2</u>	Всего листов раздела <u>3.2</u> : <u> </u>	Всего разделов: <u> </u>	Всего листов выписки: <u> </u>
15.09.2021 № 99/2021/417475286			
Кадастровый номер:		02:17:101001:27	

Сведения о характерных точках границы земельного участка				
Система координат: МСК-05				
Зона №				
Номер точки	Координаты		Описание закрепления на местности	Средняя квадратическая погрешность определения координат характерных точек границ земельного участка, м
	X	Y		
1	2	3	4	5
601	782666.59	1319072.45	данные отсутствуют	данные отсутствуют
602	782653.89	1319072.89	данные отсутствуют	данные отсутствуют
603	782653.86	1319072.9	данные отсутствуют	данные отсутствуют
604	782642.67	1319077.02	данные отсутствуют	данные отсутствуют
605	782642.65	1319077.02	данные отсутствуют	данные отсутствуют
606	782642.63	1319077.04	данные отсутствуют	данные отсутствуют
607	782634.38	1319087.65	данные отсутствуют	данные отсутствуют
608	782634.37	1319087.67	данные отсутствуют	данные отсутствуют
609	782634.36	1319087.69	данные отсутствуют	данные отсутствуют
610	782632.17	1319098.64	данные отсутствуют	данные отсутствуют
611	782607.59	1319112.29	данные отсутствуют	данные отсутствуют
612	782603.26	1319110.02	данные отсутствуют	данные отсутствуют
613	782591.49	1319105.3	данные отсутствуют	данные отсутствуют
614	782581.49	1319098.22	данные отсутствуют	данные отсутствуют
615	782570.88	1319091.74	данные отсутствуют	данные отсутствуют

Государственный регистратор		ФГИС ЕГРН
полное наименование должности	подпись	инициалы, фамилия

М.П.

Земельный участок			
(вид объекта недвижимости)			
Лист № <u> </u> Раздела 3.2	Всего листов раздела 3.2 : <u> </u>	Всего разделов: <u> </u>	Всего листов выписки: <u> </u>
15.09.2021 № 99/2021/417475286			
Кадастровый номер:		02:17:101001:27	

Сведения о характерных точках границы земельного участка				
Система координат: МСК-05				
Зона №				
Номер точки	Координаты		Описание закрепления на местности	Средняя квадратическая погрешность определения координат характерных точек границ земельного участка, м
	X	Y		
1	2	3	4	5
616	782570.85	1319091.73	данные отсутствуют	данные отсутствуют
617	782559.07	1319088.79	данные отсутствуют	данные отсутствуют
618	782559.05	1319088.79	данные отсутствуют	данные отсутствуют
619	782559.03	1319088.79	данные отсутствуют	данные отсутствуют
620	782548.33	1319090.6	данные отсутствуют	данные отсутствуют
621	782537.44	1319092.5	данные отсутствуют	данные отсутствуют
622	782537.42	1319092.51	данные отсутствуют	данные отсутствуют
623	782525.44	1319097.65	данные отсутствуют	данные отсутствуют
624	782525.41	1319097.67	данные отсутствуют	данные отсутствуют
625	782517.16	1319106.51	данные отсутствуют	данные отсутствуют
626	782511.38	1319114.09	данные отсутствуют	данные отсутствуют
627	782468.83	1319099.91	данные отсутствуют	данные отсутствуют
628	782439.28	1319099.93	данные отсутствуют	данные отсутствуют
629	782441.98	1319097.38	данные отсутствуют	данные отсутствуют
630	782442	1319097.36	данные отсутствуют	данные отсутствуют

Государственный регистратор		ФГИС ЕГРН
полное наименование должности	подпись	инициалы, фамилия

М.П.

Раздел 3.2

Выписка из Единого государственного реестра недвижимости об объекте недвижимости
Описание местоположения земельного участка

Земельный участок			
(вид объекта недвижимости)			
Лист № <u> </u> Раздела 3.2	Всего листов раздела 3.2 : <u> </u>	Всего разделов: <u> </u>	Всего листов выписки: <u> </u>
15.09.2021 № 99/2021/417475286			
Кадастровый номер:		02:17:101001:27	

Сведения о характерных точках границы земельного участка				
Система координат: МСК-05				
Зона №				
Номер точки	Координаты		Описание закрепления на местности	Средняя квадратическая погрешность определения координат характерных точек границ земельного участка, м
	X	Y		
1	2	3	4	5
631	782442.01	1319097.3	данные отсутствуют	данные отсутствуют
632	782441.86	1319094.74	данные отсутствуют	данные отсутствуют
633	782441.85	1319094.71	данные отсутствуют	данные отсутствуют
634	782441.84	1319094.69	данные отсутствуют	данные отсутствуют
635	782438.24	1319090.37	данные отсутствуют	данные отсутствуют
636	782433.6	1319083.77	данные отсутствуют	данные отсутствуют
637	782433.58	1319083.74	данные отсутствуют	данные отсутствуют
638	782428.81	1319080.77	данные отсутствуют	данные отсутствуют
639	782421.49	1319065.84	данные отсутствуют	данные отсутствуют
640	782419.85	1319038.16	данные отсутствуют	данные отсутствуют
641	782420.29	1319005.84	данные отсутствуют	данные отсутствуют
642	782425.67	1318998.97	данные отсутствуют	данные отсутствуют
643	782433.9	1318989.85	данные отсутствуют	данные отсутствуют
644	782433.91	1318989.84	данные отсутствуют	данные отсутствуют
645	782434	1318989.7	данные отсутствуют	данные отсутствуют

Государственный регистратор		ФГИС ЕГРН
полное наименование должности	подпись	инициалы, фамилия

М.П.

Земельный участок			
(вид объекта недвижимости)			
Лист № <u> </u> Раздела 3.2	Всего листов раздела 3.2 : <u> </u>	Всего разделов: <u> </u>	Всего листов выписки: <u> </u>
15.09.2021 № 99/2021/417475286			
Кадастровый номер:		02:17:101001:27	

Сведения о характерных точках границы земельного участка				
Система координат: МСК-05				
Зона №				
Номер точки	Координаты		Описание закрепления на местности	Средняя квадратическая погрешность определения координат характерных точек границ земельного участка, м
	X	Y		
1	2	3	4	5
646	782875.01	1318947.7	данные отсутствуют	данные отсутствуют
647	783214.46	1317765.3	данные отсутствуют	данные отсутствуют
648	782546.88	1317612.54	данные отсутствуют	данные отсутствуют
649	782671.35	1316865.76	данные отсутствуют	данные отсутствуют
650	782512.94	1316826.16	данные отсутствуют	данные отсутствуют
651	782569.51	1316486.7	данные отсутствуют	данные отсутствуют
652	782145.2	1316390.54	данные отсутствуют	данные отсутствуют
653	782066	1316763.94	данные отсутствуют	данные отсутствуют
654	781494.6	1318670.5	данные отсутствуют	данные отсутствуют
655	781499.44	1318682.1	данные отсутствуют	данные отсутствуют
656	781488.16	1318671.65	данные отсутствуют	данные отсутствуют
657	781477.4	1318658.29	данные отсутствуют	данные отсутствуют
658	781703.73	1317892.89	данные отсутствуют	данные отсутствуют
659	781880.01	1317305.31	данные отсутствуют	данные отсутствуют
660	782026.91	1316814.24	данные отсутствуют	данные отсутствуют

Государственный регистратор		ФГИС ЕГРН
полное наименование должности	подпись	инициалы, фамилия

М.П.

Раздел 3.2

Земельный участок			
(вид объекта недвижимости)			
Лист № <u> </u> Раздела 3.2	Всего листов раздела 3.2 : <u> </u>	Всего разделов: <u> </u>	Всего листов выписки: <u> </u>
15.09.2021 № 99/2021/417475286			
Кадастровый номер:		02:17:101001:27	

Сведения о характерных точках границы земельного участка				
Система координат: МСК-05				
Зона №				
Номер точки	Координаты		Описание закрепления на местности	Средняя квадратическая погрешность определения координат характерных точек границ земельного участка, м
	X	Y		
1	2	3	4	5
661	782173.8	1316205.67	данные отсутствуют	данные отсутствуют
662	782209.77	1316045.84	данные отсутствуют	данные отсутствуют
663	782220.22	1316036.57	данные отсутствуют	данные отсутствуют
664	782220.23	1316036.56	данные отсутствуют	данные отсутствуют
665	782231.55	1316022.56	данные отсутствуют	данные отсутствуют
666	782231.56	1316022.54	данные отсутствуют	данные отсутствуют
667	782238.23	1316009.21	данные отсутствуют	данные отсутствуют
668	782245.55	1315995.88	данные отсутствуют	данные отсутствуют
669	782251.62	1315985.79	данные отсутствуют	данные отсутствуют
670	782309.03	1316026.04	данные отсутствуют	данные отсутствуют
671	782307.35	1316034.47	данные отсутствуют	данные отсутствуют
672	782302.03	1316047.78	данные отсутствуют	данные отсутствуют
673	782302.02	1316047.8	данные отсутствуют	данные отсутствуют
674	782300.02	1316061.14	данные отсутствуют	данные отсутствуют
675	782299.35	1316074.46	данные отсутствуют	данные отсутствуют

Государственный регистратор		ФГИС ЕГРН
полное наименование должности	подпись	инициалы, фамилия

М.П.

Земельный участок			
(вид объекта недвижимости)			
Лист № <u> </u> Раздела 3.2	Всего листов раздела 3.2 : <u> </u>	Всего разделов: <u> </u>	Всего листов выписки: <u> </u>
15.09.2021 № 99/2021/417475286			
Кадастровый номер:		02:17:101001:27	

Сведения о характерных точках границы земельного участка				
Система координат: МСК-05				
Зона №				
Номер точки	Координаты		Описание закрепления на местности	Средняя квадратическая погрешность определения координат характерных точек границ земельного участка, м
	X	Y		
1	2	3	4	5
676	782299.35	1316074.48	данные отсутствуют	данные отсутствуют
677	782301.87	1316083.54	данные отсутствуют	данные отсутствуют
678	782301.88	1316083.57	данные отсутствуют	данные отсутствуют
679	782306.03	1316089.84	данные отсутствуют	данные отсутствуют
680	782306.05	1316089.86	данные отсутствуют	данные отсутствуют
681	782316.71	1316098.52	данные отсутствуют	данные отсутствуют
682	782316.74	1316098.53	данные отсутствуют	данные отсутствуют
683	782323.76	1316101.28	данные отсутствуют	данные отсутствуют
684	782323.79	1316101.29	данные отсутствуют	данные отсутствуют
685	782330.76	1316101.21	данные отсутствуют	данные отсутствуют
686	782337.52	1316101.7	данные отсутствуют	данные отсутствуют
687	782337.57	1316101.69	данные отсутствуют	данные отсутствуют
688	782344.13	1316097.87	данные отсутствуют	данные отсутствуют
689	782344.15	1316097.84	данные отсутствуют	данные отсутствуют
690	782352.16	1316087.17	данные отсутствуют	данные отсутствуют

Государственный регистратор		ФГИС ЕГРН
полное наименование должности	подпись	инициалы, фамилия

М.П.

Раздел 3.2

Выписка из Единого государственного реестра недвижимости об объекте недвижимости
Описание местоположения земельного участка

Земельный участок			
(вид объекта недвижимости)			
Лист № <u> </u> Раздела 3.2	Всего листов раздела 3.2 : <u> </u>	Всего разделов: <u> </u>	Всего листов выписки: <u> </u>
15.09.2021 № 99/2021/417475286			
Кадастровый номер:		02:17:101001:27	

Сведения о характерных точках границы земельного участка				
Система координат: МСК-05				
Зона №				
Номер точки	Координаты		Описание закрепления на местности	Средняя квадратическая погрешность определения координат характерных точек границ земельного участка, м
	X	Y		
1	2	3	4	5
691	782361.48	1316071.86	данные отсутствуют	данные отсутствуют
692	782366.27	1316066.17	данные отсутствуют	данные отсутствуют
693	782417.48	1316102.07	данные отсутствуют	данные отсутствуют
694	782583.08	1316009.37	данные отсутствуют	данные отсутствуют
695	782654.92	1315942.79	данные отсутствуют	данные отсутствуют
696	782657.28	1315941.3	данные отсутствуют	данные отсутствуют
697	782657.3	1315941.27	данные отсутствуют	данные отсутствуют
698	782659.06	1315938.95	данные отсутствуют	данные отсутствуют
699	782779.6	1315827.23	данные отсутствуют	данные отсутствуют
700	782913.45	1315692.18	данные отсутствуют	данные отсутствуют
701	782914.13	1315694.56	данные отсутствуют	данные отсутствуют
702	784035.53	1318425.97	данные отсутствуют	данные отсутствуют
703	784033.53	1318427.01	данные отсутствуют	данные отсутствуют
704	784034.56	1318429.01	данные отсутствуют	данные отсутствуют
705	784036.56	1318427.97	данные отсутствуют	данные отсутствуют

Государственный регистратор		ФГИС ЕГРН
полное наименование должности	подпись	инициалы, фамилия

М.П.

Земельный участок			
(вид объекта недвижимости)			
Лист № <u> </u> Раздела 3.2	Всего листов раздела 3.2 : <u> </u>	Всего разделов: <u> </u>	Всего листов выписки: <u> </u>
15.09.2021 № 99/2021/417475286			
Кадастровый номер:		02:17:101001:27	

Сведения о характерных точках границы земельного участка				
Система координат: МСК-05				
Зона №				
Номер точки	Координаты		Описание закрепления на местности	Средняя квадратическая погрешность определения координат характерных точек границ земельного участка, м
	X	Y		
1	2	3	4	5
706	784197.49	1318340.61	данные отсутствуют	данные отсутствуют
707	784195.1	1318341.92	данные отсутствуют	данные отсутствуют
708	784196.39	1318344.29	данные отсутствуют	данные отсутствуют
709	784198.79	1318343.04	данные отсутствуют	данные отсутствуют
710	783534	1318465.04	данные отсутствуют	данные отсутствуют
711	783547.63	1318467.2	данные отсутствуют	данные отсутствуют
712	783550.96	1318453.2	данные отсутствуют	данные отсутствуют
713	783549.47	1318450.75	данные отсутствуют	данные отсутствуют
714	783535.14	1318449.78	данные отсутствуют	данные отсутствуют
715	783532.57	1318462.68	данные отсутствуют	данные отсутствуют
716	784362.28	1318254.36	данные отсутствуют	данные отсутствуют
717	784360.28	1318255.39	данные отсутствуют	данные отсутствуют
718	784361.31	1318257.39	данные отсутствуют	данные отсутствуют
719	784363.31	1318256.36	данные отсутствуют	данные отсутствуют
720	783862.25	1318519.51	данные отсутствуют	данные отсутствуют

Государственный регистратор		ФГИС ЕГРН
полное наименование должности	подпись	инициалы, фамилия

М.П.

Раздел 3.2

Земельный участок			
(вид объекта недвижимости)			
Лист № <u> </u> Раздела 3.2	Всего листов раздела 3.2 : <u> </u>	Всего разделов: <u> </u>	Всего листов выписки: <u> </u>
15.09.2021 № 99/2021/417475286			
Кадастровый номер:		02:17:101001:27	

Сведения о характерных точках границы земельного участка				
Система координат: МСК-05				
Зона №				
Номер точки	Координаты		Описание закрепления на местности	Средняя квадратическая погрешность определения координат характерных точек границ земельного участка, м
	X	Y		
1	2	3	4	5
721	783861.22	1318517.51	данные отсутствуют	данные отсутствуют
722	783859.22	1318518.55	данные отсутствуют	данные отсутствуют
723	783860.25	1318520.54	данные отсутствуют	данные отсутствуют
724	783870.24	1318263.66	данные отсутствуют	данные отсутствуют
725	783871.83	1318265.91	данные отсутствуют	данные отсутствуют
726	783885.58	1318267.12	данные отсутствуют	данные отсутствуют
727	783887.92	1318252.93	данные отсутствуют	данные отсутствуют
728	783886.27	1318250.58	данные отсутствуют	данные отсутствуют
729	783871.91	1318250.61	данные отсутствуют	данные отсутствуют
730	783685.53	1318609.81	данные отсутствуют	данные отсутствуют
731	783683.53	1318610.84	данные отсутствуют	данные отсутствуют
732	783684.57	1318612.84	данные отсутствуют	данные отсутствуют
733	783686.56	1318611.81	данные отсутствуют	данные отсутствуют
734	784537.26	1318162.51	данные отсутствуют	данные отсутствуют
735	784535.26	1318163.54	данные отсутствуют	данные отсутствуют

Государственный регистратор		ФГИС ЕГРН
полное наименование должности	подпись	инициалы, фамилия

М.П.

Земельный участок			
(вид объекта недвижимости)			
Лист № <u> </u> Раздела 3.2	Всего листов раздела 3.2 : <u> </u>	Всего разделов: <u> </u>	Всего листов выписки: <u> </u>
15.09.2021 № 99/2021/41745286			
Кадастровый номер:		02:17:101001:27	

Сведения о характерных точках границы земельного участка

Система координат: МСК-05

Зона №

Номер точки	Координаты		Описание закрепления на местности	Средняя квадратическая погрешность определения координат характерных точек границ земельного участка, м
	X	Y		
1	2	3	4	5
736	784536.29	1318165.54	данные отсутствуют	данные отсутствуют
737	784538.29	1318164.51	данные отсутствуют	данные отсутствуют
738	783224.11	1318645.26	данные отсутствуют	данные отсутствуют
739	783236.78	1318650.74	данные отсутствуют	данные отсутствуют
740	783243.47	1318638.01	данные отсутствуют	данные отсутствуют
741	783242.64	1318635.26	данные отсутствуют	данные отсутствуют
742	783229	1318630.76	данные отсутствуют	данные отсутствуют
743	783223.31	1318642.62	данные отсутствуют	данные отсутствуют
744	784202.66	1318061.84	данные отсутствуют	данные отсутствуют
745	784204.72	1318063.67	данные отсутствуют	данные отсутствуют
746	784218.38	1318061.7	данные отсутствуют	данные отсутствуют
747	784217.42	1318047.34	данные отсутствуют	данные отсутствуют
748	784215.27	1318045.44	данные отсутствуют	данные отсутствуют
749	784201.29	1318048.75	данные отсутствуют	данные отсутствуют
750	783511.37	1318701.25	данные отсутствуют	данные отсутствуют

Государственный регистратор		ФГИС ЕГРН
полное наименование должности	подпись	инициалы, фамилия

М.П.

Раздел 3.2

Выписка из Единого государственного реестра недвижимости об объекте недвижимости
Описание местоположения земельного участка

Земельный участок			
(вид объекта недвижимости)			
Лист № <u> </u> Раздела 3.2	Всего листов раздела 3.2 : <u> </u>	Всего разделов: <u> </u>	Всего листов выписки: <u> </u>
15.09.2021 № 99/2021/41745286			
Кадастровый номер:		02:17:101001:27	

Сведения о характерных точках границы земельного участка

Система координат: МСК-05

Зона №

Номер точки	Координаты		Описание закрепления на местности	Средняя квадратическая погрешность определения координат характерных точек границ земельного участка, м
	X	Y		
1	2	3	4	5
751	783509.38	1318702.29	данные отсутствуют	данные отсутствуют
752	783510.41	1318704.29	данные отсутствуют	данные отсутствуют
753	783512.41	1318703.25	данные отсутствуют	данные отсутствуют
754	784543.16	1317856.3	данные отсутствуют	данные отсутствуют
755	784556.82	1317854.34	данные отсутствуют	данные отсутствуют
756	784555.86	1317839.98	данные отсутствуют	данные отсутствуют
757	784553.71	1317838.07	данные отсутствуют	данные отсутствуют
758	784539.73	1317841.39	данные отсутствуют	данные отсутствуют
759	784541.1	1317854.47	данные отсутствуют	данные отсутствуют
760	783337.05	1318792.79	данные отсутствуют	данные отсутствуют
761	783335.05	1318793.83	данные отсутствуют	данные отсутствуют
762	783336.08	1318795.82	данные отсутствуют	данные отсутствуют
763	783338.08	1318794.79	данные отсутствуют	данные отсутствуют
764	782745.45	1317332.21	данные отсутствуют	данные отсутствуют
765	782733.63	1317389.92	данные отсутствуют	данные отсутствуют

Государственный регистратор		ФГИС ЕГРН
полное наименование должности	подпись	инициалы, фамилия

М.П.

Выписка из Единого государственного реестра недвижимости об объекте недвижимости
Описание местоположения земельного участка

Земельный участок			
(вид объекта недвижимости)			
Лист № <u> </u> Раздела <u>3.2</u>	Всего листов раздела <u>3.2</u> : <u> </u>	Всего разделов: <u> </u>	Всего листов выписки: <u> </u>
15.09.2021 № 99/2021/417475286			
Кадастровый номер:		02:17:101001:27	

Сведения о характерных точках границы земельного участка				
Система координат: МСК-05				
Зона №				
Номер точки	Координаты		Описание закрепления на местности	Средняя квадратическая погрешность определения координат характерных точек границ земельного участка, м
	X	Y		
1	2	3	4	5
766	782605.61	1317363.86	данные отсутствуют	данные отсутствуют
767	782586.58	1317453.46	данные отсутствуют	данные отсутствуют
768	782577.68	1317498.26	данные отсутствуют	данные отсутствуют
769	782568.6	1317543.02	данные отсутствуют	данные отсутствуют
770	782558.84	1317587.47	данные отсутствуют	данные отсутствуют
771	783207.35	1317718.61	данные отсутствуют	данные отсутствуют
772	783214.99	1317673.94	данные отсутствуют	данные отсутствуют
773	783222.64	1317629.15	данные отсутствуют	данные отсутствуют
774	783230.07	1317584.32	данные отсутствуют	данные отсутствуют
775	783246.03	1317494.22	данные отсутствуют	данные отсутствуют
776	783258.95	1317437.14	данные отсутствуют	данные отсутствуют
777	783270.51	1317381.71	данные отсутствуют	данные отсутствуют
778	782755.7	1317276.38	данные отсутствуют	данные отсутствуют
779	783169.19	1318880.95	данные отсутствуют	данные отсутствуют
780	783167.19	1318881.99	данные отсутствуют	данные отсутствуют

Государственный регистратор		ФГИС ЕГРН
полное наименование должности	подпись	инициалы, фамилия

М.П.

Раздел 3.2

Выписка из Единого государственного реестра недвижимости об объекте недвижимости
Описание местоположения земельного участка

Земельный участок			
(вид объекта недвижимости)			
Лист № <u> </u> Раздела <u>3.2</u>	Всего листов раздела <u>3.2</u> : <u> </u>	Всего разделов: <u> </u>	Всего листов выписки: <u> </u>
15.09.2021 № 99/2021/417475286			
Кадастровый номер:		02:17:101001:27	

Сведения о характерных точках границы земельного участка				
Система координат: МСК-05				
Зона №				
Номер точки	Координаты		Описание закрепления на местности	Средняя квадратическая погрешность определения координат характерных точек границ земельного участка, м
	X	Y		
1	2	3	4	5
781	783168.22	1318883.99	данные отсутствуют	данные отсутствуют
782	783170.22	1318882.95	данные отсутствуют	данные отсутствуют
783	782625.31	1316228.9	данные отсутствуют	данные отсутствуют
784	782436.4	1316188.91	данные отсутствуют	данные отсутствуют
785	782300.28	1316204.5	данные отсутствуют	данные отсутствуют
786	782197.84	1316240.53	данные отсутствуют	данные отсутствуют
787	782163.5	1316359.95	данные отсутствуют	данные отсутствуют
788	782576.55	1316346.9	данные отсутствуют	данные отсутствуют
789	782549.89	1319052.16	данные отсутствуют	данные отсутствуют
790	782563.65	1319053.29	данные отсутствуют	данные отсутствуют
791	782565.92	1319039.08	данные отсутствуют	данные отсутствуют
792	782564.25	1319036.74	данные отсутствуют	данные отсутствуют
793	782549.88	1319036.85	данные отсутствуют	данные отсутствуют
794	782548.29	1319049.91	данные отсутствуют	данные отсутствуют

Государственный регистратор		ФГИС ЕГРН
полное наименование должности	подпись	инициалы, фамилия

М.П.

Выписка из Единого государственного реестра недвижимости об объекте недвижимости

Сведения о характеристиках объекта недвижимости

На основании запроса от 15.09.2021 г., поступившего на рассмотрение 15.09.2021 г., сообщаем, что согласно записям Единого государственного реестра недвижимости:

Земельный участок			
(вид объекта недвижимости)			
Лист № ____ Раздела 1	Всего листов раздела 1 : ____	Всего разделов: ____	Всего листов выписки: ____
15.09.2021 № 99/2021/417498339			
Кадастровый номер:		02:17:101001:28	

Номер кадастрового квартала:	02:17:101001
Дата присвоения кадастрового номера:	04.12.2007
Ранее присвоенный государственный учетный номер:	данные отсутствуют
Адрес:	установлено относительно ориентира, расположенного в границах участка. Почтовый адрес ориентира: Республика Башкортостан, р-н. Бураевский, с/с. Кушманакровский
Площадь:	2293264 кв. м
Кадастровая стоимость, руб.:	5824890.56
Кадастровые номера расположенных в пределах земельного участка объектов недвижимости:	данные отсутствуют
Кадастровые номера объектов недвижимости, из которых образован объект недвижимости:	02:17:101001:26
Кадастровые номера образованных объектов недвижимости:	02:17:101001:42, 02:17:101001:51
Сведения о включении объекта недвижимости в состав предприятия как имущественного комплекса:	

Государственный регистратор		ФГИС ЕГРН
полное наименование должности	подпись	инициалы, фамилия

М.П.

Выписка из Единого государственного реестра недвижимости об объекте недвижимости

Сведения о характеристиках объекта недвижимости

Земельный участок			
(вид объекта недвижимости)			
Лист № ____ Раздела 1	Всего листов раздела 1 : ____	Всего разделов: ____	Всего листов выписки: ____
15.09.2021 № 99/2021/417498339			
Кадастровый номер:		02:17:101001:28	

Категория земель:	Земли сельскохозяйственного назначения
Виды разрешенного использования:	Для сельскохозяйственного производства
Сведения о кадастровом инженере:	данные отсутствуют
Сведения о лесах, водных объектах и об иных природных объектах, расположенных в пределах земельного участка:	данные отсутствуют
Сведения о том, что земельный участок полностью или частично расположен в границах зоны с особыми условиями использования территории или территории объекта культурного наследия	данные отсутствуют
Сведения о том, что земельный участок расположен в границах особой экономической зоны, территории опережающего социально-экономического развития, зоны территориального развития в Российской Федерации, игровой зоны:	данные отсутствуют
Сведения о том, что земельный участок расположен в границах особо охраняемой природной территории, охотничьих угодий, лесничеств, лесопарков:	данные отсутствуют
Сведения о результатах проведения государственного земельного надзора:	данные отсутствуют
Сведения о расположении земельного участка в границах территории, в отношении которой утвержден проект межевания территории:	данные отсутствуют

Государственный регистратор		ФГИС ЕГРН
полное наименование должности	подпись	инициалы, фамилия

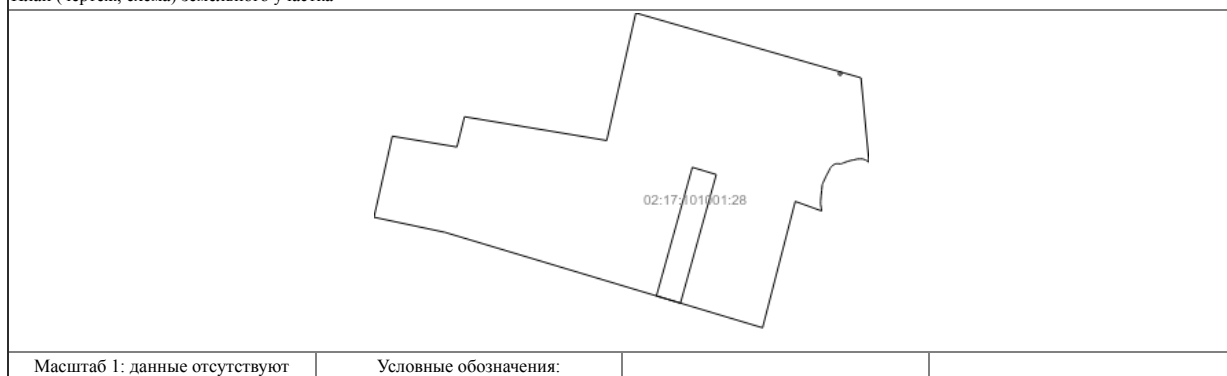
М.П.

Земельный участок		
(вид объекта недвижимости)		
Лист № ____ Раздела 1	Всего листов раздела 1 : ____	Всего разделов: ____
15.09.2021 № 99/2021/417498339		
Кадастровый номер:		02:17:101001:28
Условный номер земельного участка:	данные отсутствуют	
Сведения о принятии акта и (или) заключении договора, предусматривающих предоставление в соответствии с земельным законодательством исполнительным органом государственной власти или органом местного самоуправления находящегося в государственной или муниципальной собственности земельного участка для строительства наемного дома социального использования или наемного дома коммерческого использования:	данные отсутствуют	
Сведения о том, что земельный участок или земельные участки образованы на основании решения об изъятии земельного участка и (или) расположенного на нем объекта недвижимости для государственных или муниципальных нужд:	данные отсутствуют	
Сведения о том, что земельный участок образован из земель или земельного участка, государственная собственность на которые не разграничена:	данные отсутствуют	
Сведения о наличии земельного спора о местоположении границ земельных участков:	данные отсутствуют	
Статус записи об объекте недвижимости:	Сведения об объекте недвижимости имеют статус "актуальные, ранее учтенные"	
Особые отметки:	Граница земельного участка не установлена в соответствии с требованиями земельного законодательства. Сведения о категории земель, видах разрешенного использования имеют статус «Актуальные незасвидетельствованные». Право (ограничение права, обременение объекта недвижимости) зарегистрировано на данный объект недвижимости с категорией земель отсутствует, видами разрешенного использования отсутствует. Сведения необходимые для заполнения раздела 2 отсутствуют. Сведения необходимые для заполнения раздела 3.1 отсутствуют. Сведения необходимые для заполнения раздела 4 отсутствуют. Сведения необходимые для заполнения раздела 4.1 отсутствуют. Сведения необходимые для заполнения раздела 4.2 отсутствуют.	
Получатель выписки:	Рачкова Елена Сергеевна	
Государственный регистратор		ФГИС ЕГРН
полное наименование должности	подпись	инициалы, фамилия

М.П.

Земельный участок			
(вид объекта недвижимости)			
Лист № __ Раздела <u>3</u>	Всего листов раздела <u>3</u> : __	Всего разделов: __	Всего листов выписки: __
15.09.2021 № 99/2021/417498339			
Кадастровый номер:		02:17:101001:28	

План (чертеж, схема) земельного участка



Масштаб 1: данные отсутствуют

Условные обозначения:

Государственный регистратор		ФГИС ЕГРН
полное наименование должности	подпись	инициалы, фамилия

М.П.

Выписка из Единого государственного реестра недвижимости об объекте недвижимости
Описание местоположения земельного участка

Раздел 3.2

Земельный участок			
(вид объекта недвижимости)			
Лист № __ Раздела <u>3.2</u>	Всего листов раздела <u>3.2</u> : __	Всего разделов: __	Всего листов выписки: __
15.09.2021 № 99/2021/417498339			
Кадастровый номер:		02:17:101001:28	

Сведения о характерных точках границы земельного участка

Система координат: МСК-05

Зона №

Номер точки	Координаты		Описание закрепления на местности	Средняя квадратическая погрешность определения координат характерных точек границ земельного участка, м
	X	Y		
1	2	3	4	5
1	782065.99	1316763.92	данные отсутствуют	данные отсутствуют
2	782145.19	1316390.53	данные отсутствуют	данные отсутствуют
3	782569.5	1316486.7	данные отсутствуют	данные отсутствуют
4	782512.93	1316826.15	данные отсутствуют	данные отсутствуют
5	782671.34	1316865.75	данные отсутствуют	данные отсутствуют
6	782546.87	1317612.53	данные отсутствуют	данные отсутствуют
7	783214.45	1317765.29	данные отсутствуют	данные отсутствуют
8	782875	1318947.69	данные отсутствуют	данные отсутствуют
9	782434	1318989.69	данные отсутствуют	данные отсутствуют
10	782444.24	1318972.77	данные отсутствуют	данные отсутствуют
11	782450.25	1318957.02	данные отсутствуют	данные отсутствуют
12	782450.69	1318942.76	данные отсутствуют	данные отсутствуют
13	782449.49	1318926.57	данные отсутствуют	данные отсутствуют
14	782445.15	1318908.91	данные отсутствуют	данные отсутствуют
15	782442.76	1318895.43	данные отсутствуют	данные отсутствуют

Государственный регистратор		ФГИС ЕГРН
полное наименование должности	подпись	инициалы, фамилия

М.П.

Выписка из Единого государственного реестра недвижимости об объекте недвижимости
Описание местоположения земельного участка

Земельный участок			
(вид объекта недвижимости)			
Лист № <u> </u> Раздела <u>3.2</u>	Всего листов раздела <u>3.2</u> : <u> </u>	Всего разделов: <u> </u>	Всего листов выписки: <u> </u>
15.09.2021 № 99/2021/417498339			
Кадастровый номер:		02:17:101001:28	

Сведения о характерных точках границы земельного участка				
Система координат: МСК-05				
Зона №				
Номер точки	Координаты		Описание закрепления на местности	Средняя квадратическая погрешность определения координат характерных точек границ земельного участка, м
	X	Y		
1	2	3	4	5
16	782438.27	1318880.15	данные отсутствуют	данные отсутствуют
17	782430.63	1318857.83	данные отсутствуют	данные отсутствуют
18	782426.13	1318847.95	данные отсутствуют	данные отсутствуют
19	782424.49	1318841.54	данные отсутствуют	данные отсутствуют
20	782425.24	1318829.71	данные отсутствуют	данные отсутствуют
21	782425.39	1318817.58	данные отсутствуют	данные отсутствуют
22	782423.44	1318810.38	данные отсутствуют	данные отсутствуют
23	782417.59	1318800.77	данные отсутствуют	данные отсутствуют
24	782411.14	1318792.96	данные отсутствуют	данные отсутствуют
25	782403.49	1318786.52	данные отсутствуют	данные отсутствуют
26	782390.15	1318780.37	данные отсутствуют	данные отсутствуют
27	782361.7	1318765.25	данные отсутствуют	данные отсутствуют
28	782324.85	1318748.03	данные отсутствуют	данные отсутствуют
29	782315.71	1318744.58	данные отсутствуют	данные отсутствуют
30	782286.64	1318741.43	данные отсутствуют	данные отсутствуют

Государственный регистратор		ФГИС ЕГРН
полное наименование должности	подпись	инициалы, фамилия

М.П.

Раздел 3.2

Выписка из Единого государственного реестра недвижимости об объекте недвижимости
Описание местоположения земельного участка

Земельный участок			
(вид объекта недвижимости)			
Лист № <u> </u> Раздела <u>3.2</u>	Всего листов раздела <u>3.2</u> : <u> </u>	Всего разделов: <u> </u>	Всего листов выписки: <u> </u>
15.09.2021 № 99/2021/417498339			
Кадастровый номер:		02:17:101001:28	

Сведения о характерных точках границы земельного участка				
Система координат: МСК-05				
Зона №				
Номер точки	Координаты		Описание закрепления на местности	Средняя квадратическая погрешность определения координат характерных точек границ земельного участка, м
	X	Y		
1	2	3	4	5
31	782255.2	1318737.99	данные отсутствуют	данные отсутствуют
32	782227.49	1318735.73	данные отсутствуют	данные отсутствуют
33	782213.11	1318735.73	данные отсутствуют	данные отсутствуют
34	782190.49	1318739.62	данные отсутствуют	данные отсутствуют
35	782178.15	1318740.73	данные отсутствуют	данные отсутствуют
36	782205.77	1318664.59	данные отсутствуют	данные отсутствуют
37	782227.98	1318602.63	данные отсутствуют	данные отсутствуют
38	781566.43	1318430.84	данные отсутствуют	данные отсутствуют
39	781733.39	1317873.76	данные отсутствуют	данные отсутствуют
40	781695.65	1317999.75	данные отсутствуют	данные отсутствуют
41	782368.65	1318187.86	данные отсутствуют	данные отсутствуют
42	782406.56	1318062.23	данные отсутствуют	данные отсутствуют
43	782890.59	1318829.55	данные отсутствуют	данные отсутствуют
44	782887.79	1318842.4	данные отсутствуют	данные отсутствуют
45	782889.18	1318844.78	данные отсутствуют	данные отсутствуют

Государственный регистратор		ФГИС ЕГРН
полное наименование должности	подпись	инициалы, фамилия

М.П.

Земельный участок			
(вид объекта недвижимости)			
Лист № __	Раздела 3.2	Всего листов раздела 3.2 : __	Всего разделов: __
15.09.2021 № 99/2021/417498339		Всего листов выписки: __	
Кадастровый номер:		02:17:101001:28	

Сведения о характерных точках границы земельного участка				
Система координат: МСК-05				
Зона №				
Номер точки	Координаты		Описание закрепления на местности	Средняя квадратическая погрешность определения координат характерных точек границ земельного участка, м
	X	Y		
1	2	3	4	5
46	782902.77	1318847.19	данные отсутствуют	данные отсутствуют
47	782906.35	1318833.25	данные отсутствуют	данные отсутствуют
48	782904.9	1318830.77	данные отсутствуют	данные отсутствуют

Государственный регистратор		ФГИС ЕГРН
полное наименование должности	подпись	инициалы, фамилия

М.П.

Выписка из Единого государственного реестра недвижимости об объекте недвижимости

Сведения о характеристиках объекта недвижимости

На основании запроса от 15.09.2021 г., поступившего на рассмотрение 15.09.2021 г., сообщаем, что согласно записям Единого государственного реестра недвижимости:

Земельный участок			
(вид объекта недвижимости)			
Лист № ____ Раздела 1	Всего листов раздела 1 : ____	Всего разделов: ____	Всего листов выписки: ____
15.09.2021 № 99/2021/417638364			
Кадастровый номер:		02:17:101001:32	

Номер кадастрового квартала:	02:17:101001
Дата присвоения кадастрового номера:	11.04.2011
Ранее присвоенный государственный учетный номер:	данные отсутствуют
Адрес:	установлено относительно ориентира, расположенного в границах участка. Почтовый адрес ориентира: Республика Башкортостан, Бураевский р-н, с/с Кушманаковский
Площадь:	29942 +/- 1514 кв. м
Кадастровая стоимость, руб.:	62279.36
Кадастровые номера расположенных в пределах земельного участка объектов недвижимости:	данные отсутствуют
Кадастровые номера объектов недвижимости, из которых образован объект недвижимости:	02:17:000000:186, 02:17:101001:27
Кадастровые номера образованных объектов недвижимости:	данные отсутствуют
Сведения о включении объекта недвижимости в состав предприятия как имущественного комплекса:	

Государственный регистратор		ФГИС ЕГРН
полное наименование должности	подпись	инициалы, фамилия

М.П.

Раздел 1

Выписка из Единого государственного реестра недвижимости об объекте недвижимости

Сведения о характеристиках объекта недвижимости

Земельный участок			
(вид объекта недвижимости)			
Лист № ____ Раздела 1	Всего листов раздела 1 : ____	Всего разделов: ____	Всего листов выписки: ____
15.09.2021 № 99/2021/417638364			
Кадастровый номер:		02:17:101001:32	

Категория земель:	Земли сельскохозяйственного назначения
Виды разрешенного использования:	Для сенокосения
Сведения о кадастровом инженере:	данные отсутствуют
Сведения о лесах, водных объектах и об иных природных объектах, расположенных в пределах земельного участка:	данные отсутствуют
Сведения о том, что земельный участок полностью или частично расположен в границах зоны с особыми условиями использования территории или территории объекта культурного наследия	данные отсутствуют
Сведения о том, что земельный участок расположен в границах особой экономической зоны, территории опережающего социально-экономического развития, зоны территориального развития в Российской Федерации, игровой зоны:	данные отсутствуют
Сведения о том, что земельный участок расположен в границах особо охраняемой природной территории, охотничьих угодий, лесничеств, лесопарков:	данные отсутствуют
Сведения о результатах проведения государственного земельного надзора:	данные отсутствуют
Сведения о расположении земельного участка в границах территории, в отношении которой утвержден проект межевания территории:	данные отсутствуют

Государственный регистратор		ФГИС ЕГРН
полное наименование должности	подпись	инициалы, фамилия

М.П.

Земельный участок			
(вид объекта недвижимости)			
Лист № ____ Раздела 1	Всего листов раздела 1 : ____	Всего разделов: ____	Всего листов выписки: ____
15.09.2021 № 99/2021/417638364			
Кадастровый номер:		02:17:101001:32	
Условный номер земельного участка:	данные отсутствуют		
Сведения о принятии акта и (или) заключении договора, предусматривающих предоставление в соответствии с земельным законодательством исполнительным органом государственной власти или органом местного самоуправления находящегося в государственной или муниципальной собственности земельного участка для строительства наемного дома социального использования или наемного дома коммерческого использования:	данные отсутствуют		
Сведения о том, что земельный участок или земельные участки образованы на основании решения об изъятии земельного участка и (или) расположенного на нем объекта недвижимости для государственных или муниципальных нужд:	данные отсутствуют		
Сведения о том, что земельный участок образован из земель или земельного участка, государственная собственность на которые не разграничена:	данные отсутствуют		
Сведения о наличии земельного спора о местоположении границ земельных участков:	данные отсутствуют		
Статус записи об объекте недвижимости:	Сведения об объекте недвижимости имеют статус "актуальные"		
Особые отметки:	Сведения о видах разрешенного использования имеют статус «Актуальные незасвидетельствованные». Право (ограничение права, обременение объекта недвижимости) зарегистрировано на данный объект недвижимости с видами разрешенного использования «Для сельскохозяйственного производства». Сведения необходимые для заполнения раздела 3.1 отсутствуют. Сведения необходимые для заполнения раздела 4 отсутствуют. Сведения необходимые для заполнения раздела 4.1 отсутствуют. Сведения необходимые для заполнения раздела 4.2 отсутствуют.		
Получатель выписки:	Рачкова Елена Сергеевна		

Государственный регистратор		ФГИС ЕГРН
полное наименование должности	подпись	инициалы, фамилия

М.П.

Раздел 2

Земельный участок			
(вид объекта недвижимости)			
Лист № ____ Раздела 2	Всего листов раздела 2 : ____	Всего разделов: ____	Всего листов выписки: ____
15.09.2021 № 99/2021/417638364			
Кадастровый номер:		02:17:101001:32	
1. Правообладатель (правообладатели):	1.1. данные о правообладателе отсутствуют		
2. Вид, номер и дата государственной регистрации права:	2.1. не зарегистрировано		
3. Ограничение прав и обременение объекта недвижимости:			
3.1.1. вид:	Аренда, весь объект		
дата государственной регистрации:	09.07.2019		
номер государственной регистрации:	02:17:101001:32-02/130/2019-6		
срок, на который установлено ограничение прав и обременение объекта недвижимости:	с 21.06.2019 по 21.06.2022		
лицо, в пользу которого установлено ограничение прав и обременение объекта недвижимости:	Кабиров Илсур Нурлыгаянович		
основание государственной регистрации:	Договор аренды находящегося в государственной собственности земельного участка от 21.06.2019 №073-2019		
4. Договоры участия в долевом строительстве:	не зарегистрировано		
5. Заявленные в судебном порядке права требования:	данные отсутствуют		
6. Сведения о возражении в отношении зарегистрированного права:	данные отсутствуют		
7. Сведения о наличии решения об изъятии объекта недвижимости для государственных и муниципальных нужд:	данные отсутствуют		
8. Сведения о невозможности государственной регистрации без личного участия правообладателя или его законного представителя:			
9. Правопритязания и сведения о наличии поступивших, но не рассмотренных заявлений о проведении государственной регистрации права (перехода, прекращения права), ограничения права или обременения объекта недвижимости, сделки в отношении объекта недвижимости:	данные отсутствуют		
10. Сведения об осуществлении государственной регистрации сделки, права, ограничения права без необходимого в силу закона согласия третьего лица, органа:	данные отсутствуют		
11. Сведения о невозможности государственной регистрации перехода, прекращения, ограничения права на земельный участок из земель сельскохозяйственного назначения:			


Государственный регистратор		ФГИС ЕГРН
полное наименование должности	подпись	инициалы, фамилия

М.П.

Раздел 3

Выписка из Единого государственного реестра недвижимости об объекте недвижимости
Описание местоположения земельного участка

Земельный участок			
<small>(вид объекта недвижимости)</small>			
Лист № __ Раздела <u>3</u>	Всего листов раздела <u>3</u> : __	Всего разделов: __	Всего листов выписки: __
15.09.2021 № 99/2021/417638364			
Кадастровый номер:		02:17:101001:32	

План (чертеж, схема) земельного участка			
			
Масштаб 1: данные отсутствуют	Условные обозначения:		

Государственный регистратор		ФГИС ЕГРН
полное наименование должности	подпись	инициалы, фамилия

М.П.

Земельный участок			
(вид объекта недвижимости)			
Лист № __	Раздела 3.2	Всего листов раздела 3.2 : __	Всего разделов: __
15.09.2021 № 99/2021/417638364			
Кадастровый номер:		02:17:101001:32	

Сведения о характерных точках границы земельного участка				
Система координат: МСК-02, зона 1				
Зона №				
Номер точки	Координаты		Описание закрепления на местности	Средняя квадратическая погрешность определения координат характерных точек границ земельного участка, м
	X	Y		
1	2	3	4	5
1	783230.07	1317584.32	Долговременный межевой знак	2.5
2	783222.64	1317629.15	Долговременный межевой знак	2.5
3	782577.68	1317498.26	Долговременный межевой знак	2.5
4	782586.58	1317453.46	Долговременный межевой знак	2.5
5	782908.32	1317518.88	Долговременный межевой знак	2.5

Государственный регистратор		ФГИС ЕГРН
полное наименование должности	подпись	инициалы, фамилия

М.П.

Выписка из Единого государственного реестра недвижимости об объекте недвижимости

Сведения о характеристиках объекта недвижимости

На основании запроса от 26.10.2021 г., поступившего на рассмотрение 26.10.2021 г., сообщаем, что согласно записям Единого государственного реестра недвижимости:

Земельный участок			
(вид объекта недвижимости)			
Лист № ____ Раздела 1	Всего листов раздела 1 : ____	Всего разделов: ____	Всего листов выписки: ____
26.10.2021 № 99/2021/427051742			
Кадастровый номер:		02:17:101001:36	

Номер кадастрового квартала:	02:17:101001
Дата присвоения кадастрового номера:	21.05.2011
Ранее присвоенный государственный учетный номер:	данные отсутствуют
Адрес:	установлено относительно ориентира, расположенного в границах участка. Почтовый адрес ориентира: Республика Башкортостан, р-н. Бураевский, с/с. Бураевский
Площадь:	5 +/- 4 кв. м
Кадастровая стоимость, руб.:	18.45
Кадастровые номера расположенных в пределах земельного участка объектов недвижимости:	02:00:000000:1739
Кадастровые номера объектов недвижимости, из которых образован объект недвижимости:	данные отсутствуют
Кадастровые номера образованных объектов недвижимости:	данные отсутствуют
Сведения о включении объекта недвижимости в состав предприятия как имущественного комплекса:	

Государственный регистратор		ФГИС ЕГРН
полное наименование должности	подпись	инициалы, фамилия

М.П.

Раздел 1

Выписка из Единого государственного реестра недвижимости об объекте недвижимости

Сведения о характеристиках объекта недвижимости

Земельный участок			
(вид объекта недвижимости)			
Лист № ____ Раздела 1	Всего листов раздела 1 : ____	Всего разделов: ____	Всего листов выписки: ____
26.10.2021 № 99/2021/427051742			
Кадастровый номер:		02:17:101001:36	

Категория земель:	Земли промышленности, энергетики, транспорта, связи, радиовещания, телевидения, информатики, земли для обеспечения космической деятельности, земли обороны, безопасности и земли иного специального назначения
Виды разрешенного использования:	для размещения ВЛ-110 кВ "Бирск-Тюльди", ВЛ-35 кВ "Тепляки-Андреевка", ВЛ-35 кВ "Ангасяк-Вострецово" с отпайкой на ПС "Челкаково", ВЛ-35 кВ "Кулаево-Челкаково", ВЛ-35 кВ "Бураево-Кулаево", ВЛ-35 кВ "Бураево-Кашкалево", ПС 35/10 кВ "Вострецово", ПС 35/10 кВ "Кулаево", ПС 35/10 кВ "Кашкалево"
Сведения о кадастровом инженерере:	данные отсутствуют
Сведения о лесах, водных объектах и об иных природных объектах, расположенных в пределах земельного участка:	данные отсутствуют
Сведения о том, что земельный участок полностью или частично расположен в границах зоны с особыми условиями использования территории или территории объекта культурного наследия	данные отсутствуют
Сведения о том, что земельный участок расположен в границах особой экономической зоны, территории опережающего социально-экономического развития, зоны территориального развития в Российской Федерации, игровой зоны:	данные отсутствуют
Сведения о том, что земельный участок расположен в границах особо охраняемой природной территории, охотничьих угодий, лесничеств, лесопарков:	данные отсутствуют
Сведения о результатах проведения государственного земельного надзора:	данные отсутствуют
Сведения о расположении земельного участка в границах территории, в отношении которой утвержден проект межевания территории:	данные отсутствуют

Государственный регистратор		ФГИС ЕГРН
полное наименование должности	подпись	инициалы, фамилия

М.П.

Земельный участок			
(вид объекта недвижимости)			
Лист № ____ Раздела 1	Всего листов раздела 1 : ____	Всего разделов: ____	Всего листов выписки: ____
26.10.2021 № 99/2021/427051742			
Кадастровый номер:		02:17:101001:36	
Условный номер земельного участка:	данные отсутствуют		
Сведения о принятии акта и (или) заключении договора, предусматривающих предоставление в соответствии с земельным законодательством исполнительным органом государственной власти или органом местного самоуправления находящегося в государственной или муниципальной собственности земельного участка для строительства наемного дома социального использования или наемного дома коммерческого использования:	данные отсутствуют		
Сведения о том, что земельный участок или земельные участки образованы на основании решения об изъятии земельного участка и (или) расположенного на нем объекта недвижимости для государственных или муниципальных нужд:	данные отсутствуют		
Сведения о том, что земельный участок образован из земель или земельного участка, государственная собственность на которые не разграничена:	данные отсутствуют		
Сведения о наличии земельного спора о местоположении границ земельных участков:	данные отсутствуют		
Статус записи об объекте недвижимости:	Сведения об объекте недвижимости имеют статус "актуальные, ранее учтенные"		
Особые отметки:	Сведения о категории земель, видах разрешенного использования имеют статус «Актуальные незасвидетельствованные». Право (ограничение права, обременение объекта недвижимости) зарегистрировано на данный объект недвижимости с категорией земель отсутствует, видами разрешенного использования отсутствует. Сведения необходимые для заполнения раздела 2 отсутствуют. Сведения необходимые для заполнения раздела 3.1 отсутствуют. Сведения необходимые для заполнения раздела 4 отсутствуют.		
Получатель выписки:	Рачкова Елена Сергеевна		

Государственный регистратор		ФГИС ЕГРН
полное наименование должности	подпись	инициалы, фамилия


М.П.

Раздел 2

Государственный регистратор		ФГИС ЕГРН
полное наименование должности	подпись	инициалы, фамилия

М.П.

Земельный участок			
(вид объекта недвижимости)			
Лист № <u> </u> Раздела <u>3</u>	Всего листов раздела <u>3</u> : <u> </u>	Всего разделов: <u> </u>	Всего листов выписки: <u> </u>
26.10.2021 № 99/2021/427051742			
Кадастровый номер:		02:17:101001:36	

План (чертеж, схема) земельного участка			
			
Масштаб 1: данные отсутствуют	Условные обозначения:		

Государственный регистратор		ФГИС ЕГРН
полное наименование должности	подпись	инициалы, фамилия

М.П.

Земельный участок			
(вид объекта недвижимости)			
Лист № <u> </u> Раздела <u>3.2</u>	Всего листов раздела <u>3.2</u> : <u> </u>	Всего разделов: <u> </u>	Всего листов выписки: <u> </u>
26.10.2021 № 99/2021/427051742			
Кадастровый номер:		02:17:101001:36	

Сведения о характерных точках границы земельного участка				
Система координат				
Зона №				
Номер точки	Координаты		Описание закрепления на местности	Средняя квадратическая погрешность определения координат характерных точек границ земельного участка, м
	X	Y		
1	2	3	4	5
1	783685.53	1318609.81	данные отсутствуют	данные отсутствуют
2	783686.56	1318611.81	данные отсутствуют	данные отсутствуют
3	783684.57	1318612.84	данные отсутствуют	данные отсутствуют
4	783683.53	1318610.84	данные отсутствуют	данные отсутствуют

Государственный регистратор		ФГИС ЕГРН
полное наименование должности	подпись	инициалы, фамилия

М.П.

Выписка из Единого государственного реестра недвижимости об объекте недвижимости

Сведения о характеристиках объекта недвижимости

На основании запроса от 30.09.2021 г., поступившего на рассмотрение 30.09.2021 г., сообщаем, что согласно записям Единого государственного реестра недвижимости:

Земельный участок			
(вид объекта недвижимости)			
Лист № ___ Раздела <u>1</u>	Всего листов раздела <u>1</u> : ___	Всего разделов: ___	Всего листов выписки: ___
30.09.2021 № 99/2021/420878698			
Кадастровый номер:		02:17:101001:37	

Номер кадастрового квартала:	02:17:101001
Дата присвоения кадастрового номера:	21.05.2011
Ранее присвоенный государственный учетный номер:	данные отсутствуют
Адрес:	установлено относительно ориентира, расположенного в границах участка. Почтовый адрес ориентира: Республика Башкортостан, р-н. Бураевский, с/с. Бураевский
Площадь:	5 +/- 4 кв. м
Кадастровая стоимость, руб.:	18.45
Кадастровые номера расположенных в пределах земельного участка объектов недвижимости:	02:00:000000:1739
Кадастровые номера объектов недвижимости, из которых образован объект недвижимости:	данные отсутствуют
Кадастровые номера образованных объектов недвижимости:	данные отсутствуют
Сведения о включении объекта недвижимости в состав предприятия как имущественного комплекса:	

Государственный регистратор		ФГИС ЕГРН
полное наименование должности	подпись	инициалы, фамилия

М.П.

Раздел 1

Выписка из Единого государственного реестра недвижимости об объекте недвижимости

Сведения о характеристиках объекта недвижимости

Земельный участок			
(вид объекта недвижимости)			
Лист № ___ Раздела <u>1</u>	Всего листов раздела <u>1</u> : ___	Всего разделов: ___	Всего листов выписки: ___
30.09.2021 № 99/2021/420878698			
Кадастровый номер:		02:17:101001:37	

Категория земель:	Земли промышленности, энергетики, транспорта, связи, радиовещания, телевидения, информатики, земли для обеспечения космической деятельности, земли обороны, безопасности и земли иного специального назначения
Виды разрешенного использования:	Для размещения других сооружений и объектов электросетевого хозяйства
Сведения о кадастровом инженерере:	данные отсутствуют
Сведения о лесах, водных объектах и об иных природных объектах, расположенных в пределах земельного участка:	данные отсутствуют
Сведения о том, что земельный участок полностью или частично расположен в границах зоны с особыми условиями использования территории или территории объекта культурного наследия	данные отсутствуют
Сведения о том, что земельный участок расположен в границах особой экономической зоны, территории опережающего социально-экономического развития, зоны территориального развития в Российской Федерации, игровой зоны:	данные отсутствуют
Сведения о том, что земельный участок расположен в границах особо охраняемой природной территории, охотничьих угодий, лесничеств, лесопарков:	данные отсутствуют
Сведения о результатах проведения государственного земельного надзора:	данные отсутствуют
Сведения о расположении земельного участка в границах территории, в отношении которой утвержден проект межевания территории:	данные отсутствуют

Государственный регистратор		ФГИС ЕГРН
полное наименование должности	подпись	инициалы, фамилия

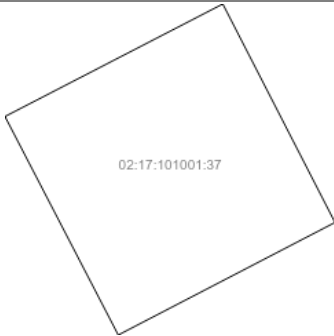
М.П.

Земельный участок		
(вид объекта недвижимости)		
Лист № ____ Раздела 1	Всего листов раздела 1 : ____	Всего разделов: ____
30.09.2021 № 99/2021/420878698		
Кадастровый номер:		02:17:101001:37
Условный номер земельного участка:	данные отсутствуют	
Сведения о принятии акта и (или) заключении договора, предусматривающих предоставление в соответствии с земельным законодательством исполнительным органом государственной власти или органом местного самоуправления находящегося в государственной или муниципальной собственности земельного участка для строительства наемного дома социального использования или наемного дома коммерческого использования:	данные отсутствуют	
Сведения о том, что земельный участок или земельные участки образованы на основании решения об изъятии земельного участка и (или) расположенного на нем объекта недвижимости для государственных или муниципальных нужд:	данные отсутствуют	
Сведения о том, что земельный участок образован из земель или земельного участка, государственная собственность на которые не разграничена:	данные отсутствуют	
Сведения о наличии земельного спора о местоположении границ земельных участков:	данные отсутствуют	
Статус записи об объекте недвижимости:	Сведения об объекте недвижимости имеют статус "актуальные, ранее учтенные"	
Особые отметки:	Сведения о категории земель, видах разрешенного использования имеют статус «Актуальные незасвидетельствованные». Право (ограничение права, обременение объекта недвижимости) зарегистрировано на данный объект недвижимости с категорией земель отсутствует, видами разрешенного использования отсутствует. Сведения необходимые для заполнения раздела 2 отсутствуют. Сведения необходимые для заполнения раздела 3.1 отсутствуют. Сведения необходимые для заполнения раздела 4 отсутствуют. Сведения необходимые для заполнения раздела 4.1 отсутствуют. Сведения необходимые для заполнения раздела 4.2 отсутствуют.	
Получатель выписки:	Рачкова Елена Сергеевна	
Государственный регистратор		ФГИС ЕГРН
полное наименование должности	подпись	инициалы, фамилия

М.П.

Земельный участок			
(вид объекта недвижимости)			
Лист № __ Раздела <u>3</u>	Всего листов раздела <u>3</u> : __	Всего разделов: __	Всего листов выписки: __
30.09.2021 № 99/2021/420878698			
Кадастровый номер:		02:17:101001:37	

План (чертеж, схема) земельного участка

			
Масштаб 1: данные отсутствуют	Условные обозначения:		

Государственный регистратор		ФГИС ЕГРН
полное наименование должности	подпись	инициалы, фамилия

М.П.

Выписка из Единого государственного реестра недвижимости об объекте недвижимости
Описание местоположения земельного участка

Раздел 3.2

Земельный участок			
(вид объекта недвижимости)			
Лист № __ Раздела <u>3.2</u>	Всего листов раздела <u>3.2</u> : __	Всего разделов: __	Всего листов выписки: __
30.09.2021 № 99/2021/420878698			
Кадастровый номер:		02:17:101001:37	

Сведения о характерных точках границы земельного участка

Система координат: МСК-05

Зона №

Номер точки	Координаты		Описание закрепления на местности	Средняя квадратическая погрешность определения координат характерных точек границ земельного участка, м
	X	Y		
1	2	3	4	5
1	783862.25	1318519.51	данные отсутствуют	данные отсутствуют
2	783860.25	1318520.54	данные отсутствуют	данные отсутствуют
3	783859.22	1318518.55	данные отсутствуют	данные отсутствуют
4	783861.22	1318517.51	данные отсутствуют	данные отсутствуют

Государственный регистратор		ФГИС ЕГРН
полное наименование должности	подпись	инициалы, фамилия

М.П.

Выписка из Единого государственного реестра недвижимости об объекте недвижимости

Сведения о характеристиках объекта недвижимости

На основании запроса от 30.09.2021 г., поступившего на рассмотрение 30.09.2021 г., сообщаем, что согласно записям Единого государственного реестра недвижимости:

Земельный участок			
(вид объекта недвижимости)			
Лист № ____ Раздела 1	Всего листов раздела 1 : ____	Всего разделов: ____	Всего листов выписки: ____
30.09.2021 № 99/2021/420879774			
Кадастровый номер:		02:17:101001:38	

Номер кадастрового квартала:	02:17:101001
Дата присвоения кадастрового номера:	21.05.2011
Ранее присвоенный государственный учетный номер:	данные отсутствуют
Адрес:	установлено относительно ориентира, расположенного в границах участка. Почтовый адрес ориентира: Республика Башкортостан, р-н. Бураевский, с/с. Бураевский
Площадь:	5 +/- 4 кв. м
Кадастровая стоимость, руб.:	18.45
Кадастровые номера расположенных в пределах земельного участка объектов недвижимости:	02:00:000000:1739
Кадастровые номера объектов недвижимости, из которых образован объект недвижимости:	данные отсутствуют
Кадастровые номера образованных объектов недвижимости:	данные отсутствуют
Сведения о включении объекта недвижимости в состав предприятия как имущественного комплекса:	

Государственный регистратор		ФГИС ЕГРН
полное наименование должности	подпись	инициалы, фамилия

М.П.

Раздел 1

Выписка из Единого государственного реестра недвижимости об объекте недвижимости

Сведения о характеристиках объекта недвижимости

Земельный участок			
(вид объекта недвижимости)			
Лист № ____ Раздела 1	Всего листов раздела 1 : ____	Всего разделов: ____	Всего листов выписки: ____
30.09.2021 № 99/2021/420879774			
Кадастровый номер:		02:17:101001:38	

Категория земель:	Земли промышленности, энергетики, транспорта, связи, радиовещания, телевидения, информатики, земли для обеспечения космической деятельности, земли обороны, безопасности и земли иного специального назначения
Виды разрешенного использования:	Для размещения других сооружений и объектов электросетевого хозяйства
Сведения о кадастровом инженерере:	данные отсутствуют
Сведения о лесах, водных объектах и об иных природных объектах, расположенных в пределах земельного участка:	данные отсутствуют
Сведения о том, что земельный участок полностью или частично расположен в границах зоны с особыми условиями использования территории или территории объекта культурного наследия	данные отсутствуют
Сведения о том, что земельный участок расположен в границах особой экономической зоны, территории опережающего социально-экономического развития, зоны территориального развития в Российской Федерации, игорной зоны:	данные отсутствуют
Сведения о том, что земельный участок расположен в границах особо охраняемой природной территории, охотничьих угодий, лесничеств, лесопарков:	данные отсутствуют
Сведения о результатах проведения государственного земельного надзора:	данные отсутствуют
Сведения о расположении земельного участка в границах территории, в отношении которой утвержден проект межевания территории:	данные отсутствуют

Государственный регистратор		ФГИС ЕГРН
полное наименование должности	подпись	инициалы, фамилия

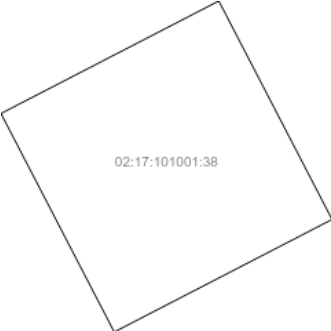
М.П.

Сведения о характеристиках объекта недвижимости

Земельный участок			
(вид объекта недвижимости)			
Лист № ____ Раздела 1	Всего листов раздела 1 : ____	Всего разделов: ____	Всего листов выписки: ____
30.09.2021 № 99/2021/420879774			
Кадастровый номер:		02:17:101001:38	
Условный номер земельного участка:	данные отсутствуют		
Сведения о принятии акта и (или) заключении договора, предусматривающих предоставление в соответствии с земельным законодательством исполнительным органом государственной власти или органом местного самоуправления находящегося в государственной или муниципальной собственности земельного участка для строительства наемного дома социального использования или наемного дома коммерческого использования:	данные отсутствуют		
Сведения о том, что земельный участок или земельные участки образованы на основании решения об изъятии земельного участка и (или) расположенного на нем объекта недвижимости для государственных или муниципальных нужд:	данные отсутствуют		
Сведения о том, что земельный участок образован из земель или земельного участка, государственная собственность на которые не разграничена:	данные отсутствуют		
Сведения о наличии земельного спора о местоположении границ земельных участков:	данные отсутствуют		
Статус записи об объекте недвижимости:	Сведения об объекте недвижимости имеют статус "актуальные, ранее учтенные"		
Особые отметки:	Сведения о категории земель, видах разрешенного использования имеют статус «Актуальные незасвидетельствованные». Право (ограничение права, обременение объекта недвижимости) зарегистрировано на данный объект недвижимости с категорией земель отсутствует, видами разрешенного использования отсутствует. Сведения необходимые для заполнения раздела 2 отсутствуют. Сведения необходимые для заполнения раздела 3.1 отсутствуют. Сведения необходимые для заполнения раздела 4 отсутствуют. Сведения необходимые для заполнения раздела 4.1 отсутствуют. Сведения необходимые для заполнения раздела 4.2 отсутствуют.		
Получатель выписки:	Рачкова Елена Сергеевна		
Государственный регистратор		ФГИС ЕГРН	
полное наименование должности	подпись	инициалы, фамилия	

М.П.

Земельный участок			
(вид объекта недвижимости)			
Лист № __ Раздела <u>3</u>	Всего листов раздела <u>3</u> : __	Всего разделов: __	Всего листов выписки: __
30.09.2021 № 99/2021/420879774			
Кадастровый номер:		02:17:101001:38	

План (чертеж, схема) земельного участка			
			
Масштаб 1: данные отсутствуют	Условные обозначения:		

Государственный регистратор		ФГИС ЕГРН
полное наименование должности	подпись	инициалы, фамилия

М.П.

Земельный участок			
(вид объекта недвижимости)			
Лист № __ Раздела <u>3.2</u>	Всего листов раздела <u>3.2</u> : __	Всего разделов: __	Всего листов выписки: __
30.09.2021 № 99/2021/420879774			
Кадастровый номер:		02:17:101001:38	

Сведения о характерных точках границы земельного участка				
Система координат: МСК-05				
Зона №				
Номер точки	Координаты		Описание закрепления на местности	Средняя квадратическая погрешность определения координат характерных точек границ земельного участка, м
	X	Y		
1	2	3	4	5
1	784035.53	1318425.97	данные отсутствуют	данные отсутствуют
2	784036.56	1318427.97	данные отсутствуют	данные отсутствуют
3	784034.56	1318429.01	данные отсутствуют	данные отсутствуют
4	784033.53	1318427.01	данные отсутствуют	данные отсутствуют

Государственный регистратор		ФГИС ЕГРН
полное наименование должности	подпись	инициалы, фамилия

М.П.

Выписка из Единого государственного реестра недвижимости об объекте недвижимости

Сведения о характеристиках объекта недвижимости

На основании запроса от 26.10.2021 г., поступившего на рассмотрение 26.10.2021 г., сообщаем, что согласно записям Единого государственного реестра недвижимости:

Земельный участок			
(вид объекта недвижимости)			
Лист № ____ Раздела 1	Всего листов раздела 1 : ____	Всего разделов: ____	Всего листов выписки: ____
26.10.2021 № 99/2021/427051212			
Кадастровый номер:		02:17:101001:39	

Номер кадастрового квартала:	02:17:101001
Дата присвоения кадастрового номера:	21.05.2011
Ранее присвоенный государственный учетный номер:	данные отсутствуют
Адрес:	установлено относительно ориентира, расположенного в границах участка. Почтовый адрес ориентира: Республика Башкортостан, р-н. Бураевский, с/с. Бураевский
Площадь:	5 +/- 4 кв. м
Кадастровая стоимость, руб.:	18.45
Кадастровые номера расположенных в пределах земельного участка объектов недвижимости:	02:00:000000:1739
Кадастровые номера объектов недвижимости, из которых образован объект недвижимости:	данные отсутствуют
Кадастровые номера образованных объектов недвижимости:	данные отсутствуют
Сведения о включении объекта недвижимости в состав предприятия как имущественного комплекса:	

Государственный регистратор		ФГИС ЕГРН
полное наименование должности	подпись	инициалы, фамилия

М.П.

Раздел 1

Выписка из Единого государственного реестра недвижимости об объекте недвижимости

Сведения о характеристиках объекта недвижимости

Земельный участок			
(вид объекта недвижимости)			
Лист № ____ Раздела 1	Всего листов раздела 1 : ____	Всего разделов: ____	Всего листов выписки: ____
26.10.2021 № 99/2021/427051212			
Кадастровый номер:		02:17:101001:39	

Категория земель:	Земли промышленности, энергетики, транспорта, связи, радиовещания, телевидения, информатики, земли для обеспечения космической деятельности, земли обороны, безопасности и земли иного специального назначения
Виды разрешенного использования:	для размещения ВЛ-110 кВ "Бирск-Тюльди", ВЛ-35 кВ "Тепляки-Андреевка", ВЛ-35 кВ "Ангасяк-Вострецово" с отпайкой на ПС "Челкаково", ВЛ-35 кВ "Кулаево-Челкаково", ВЛ-35 кВ "Бураево-Кулаево", ВЛ-35 кВ "Бураево-Кашкалево", ПС 35/10 кВ "Вострецово", ПС 35/10 кВ "Кулаево", ПС 35/10 кВ "Кашкалево"
Сведения о кадастровом инженерере:	данные отсутствуют
Сведения о лесах, водных объектах и об иных природных объектах, расположенных в пределах земельного участка:	данные отсутствуют
Сведения о том, что земельный участок полностью или частично расположен в границах зоны с особыми условиями использования территории или территории объекта культурного наследия	данные отсутствуют
Сведения о том, что земельный участок расположен в границах особой экономической зоны, территории опережающего социально-экономического развития, зоны территориального развития в Российской Федерации, игровой зоны:	данные отсутствуют
Сведения о том, что земельный участок расположен в границах особо охраняемой природной территории, охотничьих угодий, лесничеств, лесопарков:	данные отсутствуют
Сведения о результатах проведения государственного земельного надзора:	данные отсутствуют
Сведения о расположении земельного участка в границах территории, в отношении которой утвержден проект межевания территории:	данные отсутствуют

Государственный регистратор		ФГИС ЕГРН
полное наименование должности	подпись	инициалы, фамилия

М.П.

Выписка из Единого государственного реестра недвижимости об объекте недвижимости
Сведения о характеристиках объекта недвижимости

Земельный участок			
<small>(вид объекта недвижимости)</small>			
Лист № ____ Раздела 1	Всего листов раздела 1 : ____	Всего разделов: ____	Всего листов выписки: ____
26.10.2021 № 99/2021/427051212			
Кадастровый номер:		02:17:101001:39	
Условный номер земельного участка:	данные отсутствуют		
Сведения о принятии акта и (или) заключении договора, предусматривающих предоставление в соответствии с земельным законодательством исполнительным органом государственной власти или органом местного самоуправления находящегося в государственной или муниципальной собственности земельного участка для строительства наемного дома социального использования или наемного дома коммерческого использования:	данные отсутствуют		
Сведения о том, что земельный участок или земельные участки образованы на основании решения об изъятии земельного участка и (или) расположенного на нем объекта недвижимости для государственных или муниципальных нужд:	данные отсутствуют		
Сведения о том, что земельный участок образован из земель или земельного участка, государственная собственность на которые не разграничена:	данные отсутствуют		
Сведения о наличии земельного спора о местоположении границ земельных участков:	данные отсутствуют		
Статус записи об объекте недвижимости:	Сведения об объекте недвижимости имеют статус "актуальные, ранее учтенные"		
Особые отметки:	Сведения о категории земель, видах разрешенного использования имеют статус «Актуальные незасвидетельствованные». Право (ограничение права, обременение объекта недвижимости) зарегистрировано на данный объект недвижимости с категорией земель отсутствует, видами разрешенного использования отсутствует. Сведения необходимые для заполнения раздела 2 отсутствуют. Сведения необходимые для заполнения раздела 3.1 отсутствуют. Сведения необходимые для заполнения раздела 4 отсутствуют.		
Получатель выписки:	Рачкова Елена Сергеевна		

Государственный регистратор		ФГИС ЕГРН
полное наименование должности	подпись	инициалы, фамилия

М.П.

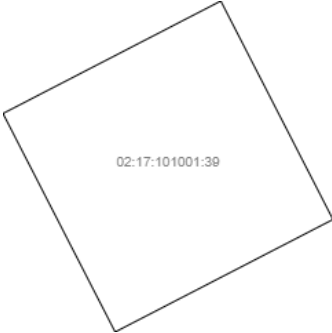
Раздел 2

Выписка из Единого государственного реестра недвижимости об объекте недвижимости
Сведения о зарегистрированных правах

Государственный регистратор		ФГИС ЕГРН
полное наименование должности	подпись	инициалы, фамилия

М.П.

Земельный участок			
(вид объекта недвижимости)			
Лист № ____ Раздела 3	Всего листов раздела 3 : ____	Всего разделов: ____	Всего листов выписки: ____
26.10.2021 № 99/2021/427051212			
Кадастровый номер:		02:17:101001:39	

План (чертеж, схема) земельного участка			
			
Масштаб 1: данные отсутствуют	Условные обозначения:		

Государственный регистратор		ФГИС ЕГРН
полное наименование должности	подпись	инициалы, фамилия

М.П.

Раздел 3.2

Выписка из Единого государственного реестра недвижимости об объекте недвижимости
Описание местоположения земельного участка

Земельный участок			
(вид объекта недвижимости)			
Лист № ____ Раздела 3.2	Всего листов раздела 3.2 : ____	Всего разделов: ____	Всего листов выписки: ____
26.10.2021 № 99/2021/427051212			
Кадастровый номер:		02:17:101001:39	

Сведения о характерных точках границы земельного участка				
Система координат				
Зона №				
Номер точки	Координаты		Описание закрепления на местности	Средняя квадратическая погрешность определения координат характерных точек границ земельного участка, м
	X	Y		
1	2	3	4	5
1	784198.45	1318342.97	данные отсутствуют	данные отсутствуют
2	784196.45	1318344	данные отсутствуют	данные отсутствуют
3	784195.42	1318342	данные отсутствуют	данные отсутствуют
4	784197.42	1318340.97	данные отсутствуют	данные отсутствуют

Государственный регистратор		ФГИС ЕГРН
полное наименование должности	подпись	инициалы, фамилия

М.П.

Выписка из Единого государственного реестра недвижимости об объекте недвижимости

Сведения о характеристиках объекта недвижимости

На основании запроса от 15.09.2021 г., поступившего на рассмотрение 15.09.2021 г., сообщаем, что согласно записям Единого государственного реестра недвижимости:

Земельный участок			
(вид объекта недвижимости)			
Лист № ____ Раздела 1	Всего листов раздела 1 : ____	Всего разделов: ____	Всего листов выписки: ____
15.09.2021 № 99/2021/417667095			
Кадастровый номер:		02:17:101001:43	

Номер кадастрового квартала:	02:17:101001
Дата присвоения кадастрового номера:	26.06.2014
Ранее присвоенный государственный учетный номер:	данные отсутствуют
Адрес:	установлено относительно ориентира, расположенного в границах участка. Почтовый адрес ориентира: Республика Башкортостан, р-н. Бураевский, с/с. Кушманакровский
Площадь:	963908 +/- 8591 кв. м
Кадастровая стоимость, руб.:	2004928.64
Кадастровые номера расположенных в пределах земельного участка объектов недвижимости:	данные отсутствуют
Кадастровые номера объектов недвижимости, из которых образован объект недвижимости:	02:17:000000:187, 02:17:101002:11
Кадастровые номера образованных объектов недвижимости:	данные отсутствуют
Сведения о включении объекта недвижимости в состав предприятия как имущественного комплекса:	

Государственный регистратор		ФГИС ЕГРН
полное наименование должности	подпись	инициалы, фамилия

М.П.

Раздел 1

Выписка из Единого государственного реестра недвижимости об объекте недвижимости

Сведения о характеристиках объекта недвижимости

Земельный участок			
(вид объекта недвижимости)			
Лист № ____ Раздела 1	Всего листов раздела 1 : ____	Всего разделов: ____	Всего листов выписки: ____
15.09.2021 № 99/2021/417667095			
Кадастровый номер:		02:17:101001:43	

Категория земель:	Земли сельскохозяйственного назначения
Виды разрешенного использования:	Для сельскохозяйственного производства
Сведения о кадастровом инженере:	Фамиева Эльвина Дамировна №02-12-794
Сведения о лесах, водных объектах и об иных природных объектах, расположенных в пределах земельного участка:	данные отсутствуют
Сведения о том, что земельный участок полностью или частично расположен в границах зоны с особыми условиями использования территории или территории объекта культурного наследия	данные отсутствуют
Сведения о том, что земельный участок расположен в границах особой экономической зоны, территории опережающего социально-экономического развития, зоны территориального развития в Российской Федерации, игровой зоны:	данные отсутствуют
Сведения о том, что земельный участок расположен в границах особо охраняемой природной территории, охотничьих угодий, лесничеств, лесопарков:	данные отсутствуют
Сведения о результатах проведения государственного земельного надзора:	данные отсутствуют
Сведения о расположении земельного участка в границах территории, в отношении которой утвержден проект межевания территории:	данные отсутствуют

Государственный регистратор		ФГИС ЕГРН
полное наименование должности	подпись	инициалы, фамилия

М.П.

Выписка из Единого государственного реестра недвижимости об объекте недвижимости
Сведения о характеристиках объекта недвижимости

Земельный участок			
<small>(вид объекта недвижимости)</small>			
Лист № ____ Раздела 1	Всего листов раздела 1 : ____	Всего разделов: ____	Всего листов выписки: ____
15.09.2021 № 99/2021/417667095			
Кадастровый номер:		02:17:101001:43	
Условный номер земельного участка:	данные отсутствуют		
Сведения о принятии акта и (или) заключении договора, предусматривающих предоставление в соответствии с земельным законодательством исполнительным органом государственной власти или органом местного самоуправления находящегося в государственной или муниципальной собственности земельного участка для строительства наемного дома социального использования или наемного дома коммерческого использования:	данные отсутствуют		
Сведения о том, что земельный участок или земельные участки образованы на основании решения об изъятии земельного участка и (или) расположенного на нем объекта недвижимости для государственных или муниципальных нужд:	данные отсутствуют		
Сведения о том, что земельный участок образован из земель или земельного участка, государственная собственность на которые не разграничена:	данные отсутствуют		
Сведения о наличии земельного спора о местоположении границ земельных участков:	данные отсутствуют		
Статус записи об объекте недвижимости:	Сведения об объекте недвижимости имеют статус "актуальные"		
Особые отметки:	Для данного земельного участка обеспечен доступ посредством земельного участка (земельных участков) с кадастровым номером (кадастровыми номерами) Земли (земельные участки) общего пользования. Сведения о видах разрешенного использования имеют статус «Актуальные незасвидетельствованные». Право (ограничение права, обременение объекта недвижимости) зарегистрировано на данный объект недвижимости с видами разрешенного использования отсутствует. Сведения необходимые для заполнения раздела 3.1 отсутствуют.		
Получатель выписки:	Рачкова Елена Сергеевна		

Государственный регистратор		ФГИС ЕГРН
полное наименование должности	подпись	инициалы, фамилия

М.П.

Раздел 2

Выписка из Единого государственного реестра недвижимости об объекте недвижимости
Сведения о зарегистрированных правах

Земельный участок			
<small>(вид объекта недвижимости)</small>			
Лист № ____ Раздела 2	Всего листов раздела 2 : ____	Всего разделов: ____	Всего листов выписки: ____
15.09.2021 № 99/2021/417667095			
Кадастровый номер:		02:17:101001:43	
1. Правообладатель (правообладатели):	1.1.	Мавлиев Агзам Миргалавович	
2. Вид, номер и дата государственной регистрации права:	2.1.	Долевая собственность, № 02-04-30/013/2014-238 от 31.12.2014, 1/21	
3. Ограничение прав и обременение объекта недвижимости:			
3.1.1. вид:	Аренда (в том числе, субаренда)		
3.1.1. дата государственной регистрации:	03.04.2015		
3.1.1. номер государственной регистрации:	02-04/130-04/230/006/2015-495/2		
3.1.1. срок, на который установлено ограничение прав и обременение объекта недвижимости:	с 03.04.2015 на 20 лет		
3.1.1. лицо, в пользу которого установлено ограничение прав и обременение объекта недвижимости:	Ахмеров Разиф Анафович		
3.1.1. основание государственной регистрации:	'Договор аренды земельного участка, находящегося в общей (долевой) собственности граждан, при множественности лиц на стороне арендодателей' №б/н от 03.04.2015		

Государственный регистратор		ФГИС ЕГРН
полное наименование должности	подпись	инициалы, фамилия

М.П.

Земельный участок			
(вид объекта недвижимости)			
Лист № ____ Раздела <u>2</u>	Всего листов раздела <u>2</u> : ____	Всего разделов: ____	Всего листов выписки: ____
15.09.2021 № 99/2021/417667095			
Кадастровый номер:		02:17:101001:43	

1. Правообладатель (правообладатели):	1.2. Карамова Рафия Мубараковна	
2. Вид, номер и дата государственной регистрации права:	2.2. Долевая собственность, № 02-04-30/013/2014-230 от 31.12.2014, 1/21	
Ограничение прав и обременение объекта недвижимости:		
3. 3.2.1.	вид:	Аренда (в том числе, субаренда)
	дата государственной регистрации:	03.04.2015
	номер государственной регистрации:	02-04/130-04/230/006/2015-495/2
	срок, на который установлено ограничение прав и обременение объекта недвижимости:	с 03.04.2015 на 20 лет
	лицо, в пользу которого установлено ограничение прав и обременение объекта недвижимости:	Ахмеров Разиф Анафович
основание государственной регистрации:	'Договор аренды земельного участка, находящегося в общей (долевой) собственности граждан, при множественности лиц на стороне арендодателей' №б/н от 03.04.2015	

Государственный регистратор		ФГИС ЕГРН
полное наименование должности	подпись	инициалы, фамилия

М.П.

Земельный участок			
(вид объекта недвижимости)			
Лист № ____ Раздела <u>2</u>	Всего листов раздела <u>2</u> : ____	Всего разделов: ____	Всего листов выписки: ____
15.09.2021 № 99/2021/417667095			
Кадастровый номер:		02:17:101001:43	

1. Правообладатель (правообладатели):	1.3. Ахмерова Гульнара Исмагиловна	
2. Вид, номер и дата государственной регистрации права:	2.3. Долевая собственность, № 02-04-30/013/2014-254 от 31.12.2014, 1/21	
Ограничение прав и обременение объекта недвижимости:		
3. 3.3.1.	вид:	Аренда (в том числе, субаренда)
	дата государственной регистрации:	03.04.2015
	номер государственной регистрации:	02-04/130-04/230/006/2015-495/2
	срок, на который установлено ограничение прав и обременение объекта недвижимости:	с 03.04.2015 на 20 лет
	лицо, в пользу которого установлено ограничение прав и обременение объекта недвижимости:	Ахмеров Разиф Анафович
основание государственной регистрации:	'Договор аренды земельного участка, находящегося в общей (долевой) собственности граждан, при множественности лиц на стороне арендодателей' №б/н от 03.04.2015	

Государственный регистратор		ФГИС ЕГРН
полное наименование должности	подпись	инициалы, фамилия

М.П.

Земельный участок			
(вид объекта недвижимости)			
Лист № ____ Раздела <u>2</u>	Всего листов раздела <u>2</u> : ____	Всего разделов: ____	Всего листов выписки: ____
15.09.2021 № 99/2021/417667095			
Кадастровый номер:		02:17:101001:43	

1.	Правообладатель (правообладатели):	1.4.	Ахмеров Разигт Анафович
2.	Вид, номер и дата государственной регистрации права:	2.4.	Долевая собственность, № 02-04-30/013/2014-252 от 31.12.2014, 1/21
3.		Ограничение прав и обременение объекта недвижимости:	
3.4.1.		вид:	Аренда (в том числе, субаренда)
		дата государственной регистрации:	03.04.2015
		номер государственной регистрации:	02-04/130-04/230/006/2015-495/2
		срок, на который установлено ограничение прав и обременение объекта недвижимости:	с 03.04.2015 на 20 лет
		лицо, в пользу которого установлено ограничение прав и обременение объекта недвижимости:	Ахмеров Разиф Анафович
		основание государственной регистрации:	'Договор аренды земельного участка, находящегося в общей (долевой) собственности граждан, при множественности лиц на стороне арендодателей' №б/н от 03.04.2015

Государственный регистратор		ФГИС ЕГРН
полное наименование должности	подпись	инициалы, фамилия

М.П.

Земельный участок			
(вид объекта недвижимости)			
Лист № ____ Раздела <u>2</u>	Всего листов раздела <u>2</u> : ____	Всего разделов: ____	Всего листов выписки: ____
15.09.2021 № 99/2021/417667095			
Кадастровый номер:		02:17:101001:43	

1.	Правообладатель (правообладатели):	1.5.	Хузина Илуса Фаузиевна
2.	Вид, номер и дата государственной регистрации права:	2.5.	Долевая собственность, № 02-04-30/013/2014-232 от 31.12.2014, 1/21
3.		Ограничение прав и обременение объекта недвижимости:	
3.5.1.		вид:	Аренда (в том числе, субаренда)
		дата государственной регистрации:	03.04.2015
		номер государственной регистрации:	02-04/130-04/230/006/2015-495/2
		срок, на который установлено ограничение прав и обременение объекта недвижимости:	с 03.04.2015 на 20 лет
		лицо, в пользу которого установлено ограничение прав и обременение объекта недвижимости:	Ахмеров Разиф Анафович
		основание государственной регистрации:	'Договор аренды земельного участка, находящегося в общей (долевой) собственности граждан, при множественности лиц на стороне арендодателей' №б/н от 03.04.2015

Государственный регистратор		ФГИС ЕГРН
полное наименование должности	подпись	инициалы, фамилия

М.П.

Земельный участок			
(вид объекта недвижимости)			
Лист № ____ Раздела <u>2</u>	Всего листов раздела <u>2</u> : ____	Всего разделов: ____	Всего листов выписки: ____
15.09.2021 № 99/2021/417667095			
Кадастровый номер:		02:17:101001:43	

1. Правообладатель (правообладатели):	1.6. Хазипов Альзам Хабраевич
2. Вид, номер и дата государственной регистрации права:	2.6. Долевая собственность, № 02-04-30/013/2014-259 от 31.12.2014, 1/21
Ограничение прав и обременение объекта недвижимости:	
3. 3.6.1.	вид: Аренда (в том числе, субаренда)
	дата государственной регистрации: 03.04.2015
	номер государственной регистрации: 02-04/130-04/230/006/2015-495/2
	срок, на который установлено ограничение прав и обременение объекта недвижимости: с 03.04.2015 на 20 лет
	лицо, в пользу которого установлено ограничение прав и обременение объекта недвижимости: Ахмеров Разиф Анафович
	основание государственной регистрации: 'Договор аренды земельного участка, находящегося в общей (долевой) собственности граждан, при множественности лиц на стороне арендодателей' №б/н от 03.04.2015

Государственный регистратор		ФГИС ЕГРН
полное наименование должности	подпись	инициалы, фамилия

М.П.

Земельный участок			
(вид объекта недвижимости)			
Лист № ____ Раздела <u>2</u>	Всего листов раздела <u>2</u> : ____	Всего разделов: ____	Всего листов выписки: ____
15.09.2021 № 99/2021/417667095			
Кадастровый номер:		02:17:101001:43	

1. Правообладатель (правообладатели):	1.7. Валеев Ханиф Фикиевич
2. Вид, номер и дата государственной регистрации права:	2.7. Долевая собственность, № 02-04-30/013/2014-244 от 31.12.2014, 1/21
Ограничение прав и обременение объекта недвижимости:	
3. 3.7.1.	вид: Аренда (в том числе, субаренда)
	дата государственной регистрации: 03.04.2015
	номер государственной регистрации: 02-04/130-04/230/006/2015-495/2
	срок, на который установлено ограничение прав и обременение объекта недвижимости: с 03.04.2015 на 20 лет
	лицо, в пользу которого установлено ограничение прав и обременение объекта недвижимости: Ахмеров Разиф Анафович
	основание государственной регистрации: 'Договор аренды земельного участка, находящегося в общей (долевой) собственности граждан, при множественности лиц на стороне арендодателей' №б/н от 03.04.2015

Государственный регистратор		ФГИС ЕГРН
полное наименование должности	подпись	инициалы, фамилия

М.П.

Земельный участок			
(вид объекта недвижимости)			
Лист № <u> </u> Раздела <u> 2 </u>	Всего листов раздела <u> 2 </u> : <u> </u>	Всего разделов: <u> </u>	Всего листов выписки: <u> </u>
15.09.2021 № 99/2021/417667095			
Кадастровый номер:		02:17:101001:43	

1.	Правообладатель (правообладатели):	1.8.	Тухбагова Завия Рифкатовна
2.	Вид, номер и дата государственной регистрации права:	2.8.	Долевая собственность, № 02-04-30/013/2014-311 от 31.12.2014, 1/21
Ограничение прав и обременение объекта недвижимости:			
3.	3.8.1.	вид:	Иные ограничения (обременения) прав
		дата государственной регистрации:	06.12.2019
		номер государственной регистрации:	02:17:101001:43-02/108/2019-7
		срок, на который установлено ограничение прав и обременение объекта недвижимости:	
		лицо, в пользу которого установлено ограничение прав и обременение объекта недвижимости:	
		основание государственной регистрации:	'Постановление о запрете на совершение действий по регистрации ' №54823908/0239 от 02.12.2019, Бураевский районный отдел судебных приставов
3.8.2.	3.8.2.	вид:	Иные ограничения (обременения) прав
		дата государственной регистрации:	14.06.2019
		номер государственной регистрации:	02:17:101001:43-02/109/2019-3
		срок, на который установлено ограничение прав и обременение объекта недвижимости:	
		лицо, в пользу которого установлено ограничение прав и обременение объекта недвижимости:	
		основание государственной регистрации:	'Постановление о запрете на совершение действий по регистрации ' №52258802/0239 от 28.05.2019, Бураевский районный отдел судебных приставов

Государственный регистратор		ФГИС ЕГРН
полное наименование должности	подпись	инициалы, фамилия

М.П.

Земельный участок					
(вид объекта недвижимости)					
Лист № <u> </u> Раздела <u> 2 </u>	Всего листов раздела <u> 2 </u> : <u> </u>	Всего разделов: <u> </u>	Всего листов выписки: <u> </u>		
15.09.2021 № 99/2021/417667095					
Кадастровый номер:		02:17:101001:43			
3.8.3.	3.8.3.	вид:	Иные ограничения (обременения) прав		
		дата государственной регистрации:	11.06.2019		
		номер государственной регистрации:	02:17:101001:43-02/104/2019-2		
		срок, на который установлено ограничение прав и обременение объекта недвижимости:			
		лицо, в пользу которого установлено ограничение прав и обременение объекта недвижимости:			
		основание государственной регистрации:	'Постановление о запрете на совершение действий по регистрации ' №52237260/0239 от 27.05.2019, Бураевский районный отдел судебных приставов		
		3.8.4.	3.8.4.	вид:	Иные ограничения (обременения) прав
				дата государственной регистрации:	24.06.2019
				номер государственной регистрации:	02:17:101001:43-02/119/2019-4
				срок, на который установлено ограничение прав и обременение объекта недвижимости:	
				лицо, в пользу которого установлено ограничение прав и обременение объекта недвижимости:	
				основание государственной регистрации:	'Постановление о запрете на совершение действий по регистрации ' №52236953/0239 от 27.05.2019, Бураевский районный отдел судебных приставов
		3.8.5.	3.8.5.	вид:	Иные ограничения (обременения) прав
				дата государственной регистрации:	30.11.2019
				номер государственной регистрации:	02:17:101001:43-02/114/2019-5
срок, на который установлено ограничение прав и обременение объекта недвижимости:					
лицо, в пользу которого установлено ограничение прав и обременение объекта недвижимости:					
основание государственной регистрации:	'Постановление о запрете на совершение действий по регистрации ' №54775403/0239 от 27.11.2019, Бураевский районный отдел судебных приставов				

Государственный регистратор		ФГИС ЕГРН
полное наименование должности	подпись	инициалы, фамилия

М.П.

Земельный участок		(вид объекта недвижимости)	
Лист № ____ Раздела <u>2</u>	Всего листов раздела <u>2</u> : ____	Всего разделов: ____	Всего листов выписки: ____
15.09.2021 № 99/2021/417667095			
Кадастровый номер:		02:17:101001:43	
3.8.6.	вид:	Аренда (в том числе, субаренда)	
	дата государственной регистрации:	03.04.2015	
	номер государственной регистрации:	02-04/130-04/230/006/2015-495/2	
	срок, на который установлено ограничение прав и обременение объекта недвижимости:	с 03.04.2015 на 20 лет	
	лицо, в пользу которого установлено ограничение прав и обременение объекта недвижимости:	Ахмеров Разиф Анафович	
	основание государственной регистрации:	'Договор аренды земельного участка, находящегося в общей (долевой) собственности граждан, при множественности лиц на стороне арендодателей' №б/н от 03.04.2015	
3.8.7.	вид:	Иные ограничения (обременения) прав	
	дата государственной регистрации:	09.09.2021	
	номер государственной регистрации:	02:17:101001:43-02/370/2021-11	
	срок, на который установлено ограничение прав и обременение объекта недвижимости:		
	лицо, в пользу которого установлено ограничение прав и обременение объекта недвижимости:	не определено	
основание государственной регистрации:	'Постановление о запрете на совершение действий по регистрации (pdf)' №60757698/0239, по 13291/21/02039-ИП от 06.09.2021, Бураевское районное отделение судебных приставов		
3.8.8.	вид:	Иные ограничения (обременения) прав	
	дата государственной регистрации:	22.06.2020	
	номер государственной регистрации:	02:17:101001:43-02/109/2020-8	
	срок, на который установлено ограничение прав и обременение объекта недвижимости:		
	лицо, в пользу которого установлено ограничение прав и обременение объекта недвижимости:		
основание государственной регистрации:	'Постановление о запрете на совершение действий по регистрации ' №56651976/0239 от 18.06.2020, Бураевское районное отделение судебных приставов		

Государственный регистратор		ФГИС ЕГРН
полное наименование должности	подпись	инициалы, фамилия

М.П.

Земельный участок		(вид объекта недвижимости)	
Лист № ____ Раздела <u>2</u>	Всего листов раздела <u>2</u> : ____	Всего разделов: ____	Всего листов выписки: ____
15.09.2021 № 99/2021/417667095			
Кадастровый номер:		02:17:101001:43	
1. Правообладатель (правообладатели):	1.9. Фаезова Равзия Кавиевна		
2. Вид, номер и дата государственной регистрации права:	2.9. Долевая собственность, № 02-04-30/013/2014-302 от 31.12.2014, 1/21		
Ограничение прав и обременение объекта недвижимости:			
3. 3.9.1.	вид:	Аренда (в том числе, субаренда)	
	дата государственной регистрации:	03.04.2015	
	номер государственной регистрации:	02-04/130-04/230/006/2015-495/2	
	срок, на который установлено ограничение прав и обременение объекта недвижимости:	с 03.04.2015 на 20 лет	
	лицо, в пользу которого установлено ограничение прав и обременение объекта недвижимости:	Ахмеров Разиф Анафович	
основание государственной регистрации:	'Договор аренды земельного участка, находящегося в общей (долевой) собственности граждан, при множественности лиц на стороне арендодателей' №б/н от 03.04.2015		

Государственный регистратор		ФГИС ЕГРН
полное наименование должности	подпись	инициалы, фамилия

М.П.

Земельный участок			
(вид объекта недвижимости)			
Лист № ____ Раздела <u>2</u>	Всего листов раздела <u>2</u> : ____	Всего разделов: ____	Всего листов выписки: ____
15.09.2021 № 99/2021/417667095			
Кадастровый номер:		02:17:101001:43	

1.	Правообладатель (правообладатели):	1.10.	Хасанов Фанур Файзерович
2.	Вид, номер и дата государственной регистрации права:	2.10.	Долевая собственность, № 02-04-30/013/2014-234 от 31.12.2014, 1/21
Ограничение прав и обременение объекта недвижимости:			
3.	3.10.1.	вид:	Аренда (в том числе, субаренда)
		дата государственной регистрации:	03.04.2015
		номер государственной регистрации:	02-04/130-04/230/006/2015-495/2
		срок, на который установлено ограничение прав и обременение объекта недвижимости:	с 03.04.2015 на 20 лет
		лицо, в пользу которого установлено ограничение прав и обременение объекта недвижимости:	Ахмеров Разиф Анафович
основание государственной регистрации:		'Договор аренды земельного участка, находящегося в общей (долевой) собственности граждан, при множественности лиц на стороне арендодателей' №б/н от 03.04.2015	

Государственный регистратор		ФГИС ЕГРН
полное наименование должности	подпись	инициалы, фамилия

М.П.

Земельный участок			
(вид объекта недвижимости)			
Лист № ____ Раздела <u>2</u>	Всего листов раздела <u>2</u> : ____	Всего разделов: ____	Всего листов выписки: ____
15.09.2021 № 99/2021/417667095			
Кадастровый номер:		02:17:101001:43	

1.	Правообладатель (правообладатели):	1.11.	Тухбатов Илдус Сагитьянович
2.	Вид, номер и дата государственной регистрации права:	2.11.	Долевая собственность, № 02-04-30/013/2014-308 от 31.12.2014, 1/21
Ограничение прав и обременение объекта недвижимости:			
3.	3.11.1.	вид:	Аренда (в том числе, субаренда)
		дата государственной регистрации:	03.04.2015
		номер государственной регистрации:	02-04/130-04/230/006/2015-495/2
		срок, на который установлено ограничение прав и обременение объекта недвижимости:	с 03.04.2015 на 20 лет
		лицо, в пользу которого установлено ограничение прав и обременение объекта недвижимости:	Ахмеров Разиф Анафович
основание государственной регистрации:		'Договор аренды земельного участка, находящегося в общей (долевой) собственности граждан, при множественности лиц на стороне арендодателей' №б/н от 03.04.2015	

Государственный регистратор		ФГИС ЕГРН
полное наименование должности	подпись	инициалы, фамилия

М.П.

Земельный участок			
(вид объекта недвижимости)			
Лист № <u> </u> Раздела <u> 2 </u>	Всего листов раздела <u> 2 </u> : <u> </u>	Всего разделов: <u> </u>	Всего листов выписки: <u> </u>
15.09.2021 № 99/2021/417667095			
Кадастровый номер:		02:17:101001:43	

1.	Правообладатель (правообладатели):	1.12.	Тухбатова Дамира Файзрахмановна
2.	Вид, номер и дата государственной регистрации права:	2.12.	Долевая собственность, № 02-04-30/013/2014-236 от 31.12.2014, 1/21
Ограничение прав и обременение объекта недвижимости:			
3.	3.12.1.	вид:	Аренда (в том числе, субаренда)
		дата государственной регистрации:	03.04.2015
		номер государственной регистрации:	02-04/130-04/230/006/2015-495/2
		срок, на который установлено ограничение прав и обременение объекта недвижимости:	с 03.04.2015 на 20 лет
		лицо, в пользу которого установлено ограничение прав и обременение объекта недвижимости:	Ахмеров Разиф Анафович
основание государственной регистрации:		'Договор аренды земельного участка, находящегося в общей (долевой) собственности граждан, при множественности лиц на стороне арендодателей' №б/н от 03.04.2015	

Государственный регистратор		ФГИС ЕГРН
полное наименование должности	подпись	инициалы, фамилия

М.П.

Земельный участок			
(вид объекта недвижимости)			
Лист № <u> </u> Раздела <u> 2 </u>	Всего листов раздела <u> 2 </u> : <u> </u>	Всего разделов: <u> </u>	Всего листов выписки: <u> </u>
15.09.2021 № 99/2021/417667095			
Кадастровый номер:		02:17:101001:43	

1.	Правообладатель (правообладатели):	1.13.	Тухбатов Ильшат Сагитьянович
2.	Вид, номер и дата государственной регистрации права:	2.13.	Долевая собственность, № 02-04-30/013/2014-240 от 31.12.2014, 1/21
Ограничение прав и обременение объекта недвижимости:			
3.	3.13.1.	вид:	Аренда (в том числе, субаренда)
		дата государственной регистрации:	03.04.2015
		номер государственной регистрации:	02-04/130-04/230/006/2015-495/2
		срок, на который установлено ограничение прав и обременение объекта недвижимости:	с 03.04.2015 на 20 лет
		лицо, в пользу которого установлено ограничение прав и обременение объекта недвижимости:	Ахмеров Разиф Анафович
основание государственной регистрации:		'Договор аренды земельного участка, находящегося в общей (долевой) собственности граждан, при множественности лиц на стороне арендодателей' №б/н от 03.04.2015	

Государственный регистратор		ФГИС ЕГРН
полное наименование должности	подпись	инициалы, фамилия

М.П.

Земельный участок			
(вид объекта недвижимости)			
Лист № ____ Раздела <u>2</u>	Всего листов раздела <u>2</u> : ____	Всего разделов: ____	Всего листов выписки: ____
15.09.2021 № 99/2021/417667095			
Кадастровый номер:		02:17:101001:43	
1. Правообладатель (правообладатели):	1.14.	Хафиздинов Ильмир Ахматнурович	
2. Вид, номер и дата государственной регистрации права:	2.14.	Долевая собственность, № 02-04-30/013/2014-256 от 31.12.2014, 1/21	
Ограничение прав и обременение объекта недвижимости:			
3. 3.14.1.	вид:	Аренда (в том числе, субаренда)	
	дата государственной регистрации:	03.04.2015	
	номер государственной регистрации:	02-04/130-04/230/006/2015-495/2	
	срок, на который установлено ограничение прав и обременение объекта недвижимости:	с 03.04.2015 на 20 лет	
	лицо, в пользу которого установлено ограничение прав и обременение объекта недвижимости:	Ахмеров Разиф Анафович	
основание государственной регистрации:		'Договор аренды земельного участка, находящегося в общей (долевой) собственности граждан, при множественности лиц на стороне арендодателей' №б/н от 03.04.2015	
Государственный регистратор		ФГИС ЕГРН	
полное наименование должности		подпись	
		инициалы, фамилия	

М.П.

Земельный участок			
(вид объекта недвижимости)			
Лист № ____ Раздела <u>2</u>	Всего листов раздела <u>2</u> : ____	Всего разделов: ____	Всего листов выписки: ____
15.09.2021 № 99/2021/417667095			
Кадастровый номер:		02:17:101001:43	
1. Правообладатель (правообладатели):	1.15.	Мусаллямова Файхуна Габдрахимовна	
2. Вид, номер и дата государственной регистрации права:	2.15.	Долевая собственность, № 04-04/130-30/013/2014-250/1 от 04.02.2015, 1/21	
Ограничение прав и обременение объекта недвижимости:			
3. 3.15.1.	вид:	Аренда (в том числе, субаренда)	
	дата государственной регистрации:	03.04.2015	
	номер государственной регистрации:	02-04/130-04/230/006/2015-495/2	
	срок, на который установлено ограничение прав и обременение объекта недвижимости:	с 03.04.2015 на 20 лет	
	лицо, в пользу которого установлено ограничение прав и обременение объекта недвижимости:	Ахмеров Разиф Анафович	
основание государственной регистрации:		'Договор аренды земельного участка, находящегося в общей (долевой) собственности граждан, при множественности лиц на стороне арендодателей' №б/н от 03.04.2015	
Государственный регистратор		ФГИС ЕГРН	
полное наименование должности		подпись	
		инициалы, фамилия	

М.П.

Земельный участок			
(вид объекта недвижимости)			
Лист № <u> </u> Раздела <u>2</u>	Всего листов раздела <u>2</u> : <u> </u>	Всего разделов: <u> </u>	Всего листов выписки: <u> </u>
15.09.2021 № 99/2021/417667095			
Кадастровый номер:		02:17:101001:43	

1.	Правообладатель (правообладатели):	1.16.	Хафиздинов Ильшат Ахматнурович
2.	Вид, номер и дата государственной регистрации права:	2.16.	Долевая собственность, № 04-04/130-30/013/2014-316/1 от 04.02.2015, 1/21
Ограничение прав и обременение объекта недвижимости:			
3.	3.16.1.	вид:	Аренда (в том числе, субаренда)
		дата государственной регистрации:	03.04.2015
		номер государственной регистрации:	02-04/130-04/230/006/2015-495/2
		срок, на который установлено ограничение прав и обременение объекта недвижимости:	с 03.04.2015 на 20 лет
		лицо, в пользу которого установлено ограничение прав и обременение объекта недвижимости:	Ахмеров Разиф Анафович
		основание государственной регистрации:	'Договор аренды земельного участка, находящегося в общей (долевой) собственности граждан, при множественности лиц на стороне арендодателей' №б/н от 03.04.2015

Государственный регистратор		ФГИС ЕГРН
полное наименование должности	подпись	инициалы, фамилия

М.П.

Земельный участок			
(вид объекта недвижимости)			
Лист № <u> </u> Раздела <u>2</u>	Всего листов раздела <u>2</u> : <u> </u>	Всего разделов: <u> </u>	Всего листов выписки: <u> </u>
15.09.2021 № 99/2021/417667095			
Кадастровый номер:		02:17:101001:43	

1.	Правообладатель (правообладатели):	1.17.	Хафиздинова Ильсояр Туймухаматовна
2.	Вид, номер и дата государственной регистрации права:	2.17.	Долевая собственность, № 02-04/130-30/013/2014-266/1 от 10.02.2015, 1/21
Ограничение прав и обременение объекта недвижимости:			
3.	3.17.1.	вид:	Аренда (в том числе, субаренда)
		дата государственной регистрации:	03.04.2015
		номер государственной регистрации:	02-04/130-04/230/006/2015-495/2
		срок, на который установлено ограничение прав и обременение объекта недвижимости:	с 03.04.2015 на 20 лет
		лицо, в пользу которого установлено ограничение прав и обременение объекта недвижимости:	Ахмеров Разиф Анафович
		основание государственной регистрации:	'Договор аренды земельного участка, находящегося в общей (долевой) собственности граждан, при множественности лиц на стороне арендодателей' №б/н от 03.04.2015

Государственный регистратор		ФГИС ЕГРН
полное наименование должности	подпись	инициалы, фамилия

М.П.

Земельный участок			
(вид объекта недвижимости)			
Лист № <u> </u> Раздела <u> 2 </u>	Всего листов раздела <u> 2 </u> : <u> </u>	Всего разделов: <u> </u>	Всего листов выписки: <u> </u>
15.09.2021 № 99/2021/417667095			
Кадастровый номер:		02:17:101001:43	

1.	Правообладатель (правообладатели):	1.18.	Мусаллямов Явдат Ахматдинович
2.	Вид, номер и дата государственной регистрации права:	2.18.	Долевая собственность, № 02-04/130-30/013/2014-247/1 от 10.02.2015, 1/21
Ограничение прав и обременение объекта недвижимости:			
3.	3.18.1.	вид:	Аренда (в том числе, субаренда)
		дата государственной регистрации:	03.04.2015
		номер государственной регистрации:	02-04/130-04/230/006/2015-495/2
		срок, на который установлено ограничение прав и обременение объекта недвижимости:	с 03.04.2015 на 20 лет
		лицо, в пользу которого установлено ограничение прав и обременение объекта недвижимости:	Ахмеров Разиф Анафович
		основание государственной регистрации:	'Договор аренды земельного участка, находящегося в общей (долевой) собственности граждан, при множественности лиц на стороне арендодателей' №б/н от 03.04.2015

Государственный регистратор		ФГИС ЕГРН
полное наименование должности	подпись	инициалы, фамилия

М.П.

Земельный участок			
(вид объекта недвижимости)			
Лист № <u> </u> Раздела <u> 2 </u>	Всего листов раздела <u> 2 </u> : <u> </u>	Всего разделов: <u> </u>	Всего листов выписки: <u> </u>
15.09.2021 № 99/2021/417667095			
Кадастровый номер:		02:17:101001:43	

1.	Правообладатель (правообладатели):	1.19.	Гумеров Вали Фатихович
2.	Вид, номер и дата государственной регистрации права:	2.19.	Долевая собственность, № 02-04/130-04/230/002/2015-774/1 от 06.03.2015, 1/21
Ограничение прав и обременение объекта недвижимости:			
3.	3.19.1.	вид:	Аренда (в том числе, субаренда)
		дата государственной регистрации:	03.04.2015
		номер государственной регистрации:	02-04/130-04/230/006/2015-495/2
		срок, на который установлено ограничение прав и обременение объекта недвижимости:	с 03.04.2015 на 20 лет
		лицо, в пользу которого установлено ограничение прав и обременение объекта недвижимости:	Ахмеров Разиф Анафович
		основание государственной регистрации:	'Договор аренды земельного участка, находящегося в общей (долевой) собственности граждан, при множественности лиц на стороне арендодателей' №б/н от 03.04.2015

Государственный регистратор		ФГИС ЕГРН
полное наименование должности	подпись	инициалы, фамилия

М.П.

Земельный участок			
(вид объекта недвижимости)			
Лист № ____ Раздела <u>2</u>	Всего листов раздела <u>2</u> : ____	Всего разделов: ____	Всего листов выписки: ____
15.09.2021 № 99/2021/417667095			
Кадастровый номер:		02:17:101001:43	

1.	Правообладатель (правообладатели):	1.20.	Ахмерова Гульшат Ахматнуровна
2.	Вид, номер и дата государственной регистрации права:	2.20.	Долевая собственность, № 02-04/130-04/230/005/2015-859/3 от 16.03.2015, 2/21
3.	Ограничение прав и обременение объекта недвижимости:		
	3.20.1.	вид:	Аренда (в том числе, субаренда)
		дата государственной регистрации:	03.04.2015
		номер государственной регистрации:	02-04/130-04/230/006/2015-495/2
		срок, на который установлено ограничение прав и обременение объекта недвижимости:	с 03.04.2015 на 20 лет
	лицо, в пользу которого установлено ограничение прав и обременение объекта недвижимости:	Ахмеров Разиф Анафович	
	основание государственной регистрации:	'Договор аренды земельного участка, находящегося в общей (долевой) собственности граждан, при множественности лиц на стороне арендодателей' №б/н от 03.04.2015	
4.	Договоры участия в долевом строительстве:	не зарегистрировано	
5.	Заявленные в судебном порядке права требования:	данные отсутствуют	
6.	Сведения о возражении в отношении зарегистрированного права:	данные отсутствуют	
7.	Сведения о наличии решения об изъятии объекта недвижимости для государственных и муниципальных нужд:	данные отсутствуют	
8.	Сведения о невозможности государственной регистрации без личного участия правообладателя или его законного представителя:		
9.	Правопритязания и сведения о наличии поступивших, но не рассмотренных заявлений о проведении государственной регистрации права (перехода, прекращения права), ограничения права или обременения объекта недвижимости, сделки в отношении объекта недвижимости:	данные отсутствуют	
10.	Сведения об осуществлении государственной регистрации сделки, права, ограничения права без необходимого в силу закона согласия третьего лица, органа:	данные отсутствуют	
11.	Сведения о невозможности государственной регистрации перехода, прекращения, ограничения права на земельный участок из земель сельскохозяйственного назначения:		

Государственный регистратор		ФГИС ЕГРН
полное наименование должности	подпись	инициалы, фамилия

М.П.

Раздел 3

Выписка из Единого государственного реестра недвижимости об объекте недвижимости
Описание местоположения земельного участка

Земельный участок			
(вид объекта недвижимости)			
Лист № ____ Раздела <u>3</u>	Всего листов раздела <u>3</u> : ____	Всего разделов: ____	Всего листов выписки: ____
15.09.2021 № 99/2021/417667095			
Кадастровый номер:		02:17:101001:43	

План (чертеж, схема) земельного участка			
			
Масштаб 1: данные отсутствуют	Условные обозначения:		

Государственный регистратор		ФГИС ЕГРН
полное наименование должности	подпись	инициалы, фамилия

М.П.

Земельный участок			
(вид объекта недвижимости)			
Лист № <u> </u> Раздела <u>3.2</u>	Всего листов раздела <u>3.2</u> : <u> </u>	Всего разделов: <u> </u>	Всего листов выписки: <u> </u>
15.09.2021 № 99/2021/417667095			
Кадастровый номер:		02:17:101001:43	

Сведения о характерных точках границы земельного участка				
Система координат: МСК-05				
Зона №				
Номер точки	Координаты		Описание закрепления на местности	Средняя квадратическая погрешность определения координат характерных точек границ земельного участка, м
	X	Y		
1	2	3	4	5
1	781124.52	1316736.32	данные отсутствуют	данные отсутствуют
2	781352.74	1318589.09	данные отсутствуют	данные отсутствуют
3	781274.93	1318559	данные отсутствуют	данные отсутствуют
4	781231.62	1318549.44	данные отсутствуют	данные отсутствуют
5	781216.25	1318542.32	данные отсутствуют	данные отсутствуют
6	781182.5	1318515.88	данные отсутствуют	данные отсутствуют
7	781166.37	1318511.19	данные отсутствуют	данные отсутствуют
8	781148.57	1318511.38	данные отсутствуют	данные отсутствуют
9	781128.32	1318514.76	данные отсутствуют	данные отсутствуют
10	781095.51	1318514.19	данные отсутствуют	данные отсутствуют
11	781054.83	1318509.88	данные отсутствуют	данные отсутствуют
12	781019.39	1318499.01	данные отсутствуют	данные отсутствуют
13	780991.46	1318492.82	данные отсутствуют	данные отсутствуют
14	780953.21	1318486.82	данные отсутствуют	данные отсутствуют
15	780932.4	1318480.63	данные отсутствуют	данные отсутствуют

Государственный регистратор		ФГИС ЕГРН
полное наименование должности	подпись	инициалы, фамилия

М.П.

Раздел 3.2

Выписка из Единого государственного реестра недвижимости об объекте недвижимости
Описание местоположения земельного участка

Земельный участок			
(вид объекта недвижимости)			
Лист № <u> </u> Раздела <u>3.2</u>	Всего листов раздела <u>3.2</u> : <u> </u>	Всего разделов: <u> </u>	Всего листов выписки: <u> </u>
15.09.2021 № 99/2021/417667095			
Кадастровый номер:		02:17:101001:43	

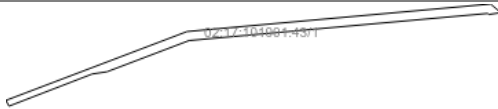
Сведения о характерных точках границы земельного участка				
Система координат: МСК-05				
Зона №				
Номер точки	Координаты		Описание закрепления на местности	Средняя квадратическая погрешность определения координат характерных точек границ земельного участка, м
	X	Y		
1	2	3	4	5
16	780905.78	1318470.88	данные отсутствуют	данные отсутствуют
17	780867.72	1318468.63	данные отсутствуют	данные отсутствуют
18	780759.26	1318431.35	данные отсутствуют	данные отсутствуют
19	780584.33	1317261.77	данные отсутствуют	данные отсутствуют
20	780508.85	1317065.71	данные отсутствуют	данные отсутствуют

Государственный регистратор		ФГИС ЕГРН
полное наименование должности	подпись	инициалы, фамилия

М.П.

Выписка из Единого государственного реестра недвижимости об объекте недвижимости
Сведения о частях земельного участка

Земельный участок			
<small>(вид объекта недвижимости)</small>			
Лист № __ Раздела 4	Всего листов раздела 4 : __	Всего разделов: __	Всего листов выписки: __
15.09.2021 № 99/2021/417667095			
Кадастровый номер:		02:17:101001:43	


План (чертеж, схема) части земельного участка	Учетный номер части: 02:17:101001:43/1
	
Масштаб 1: данные отсутствуют	Условные обозначения:

Государственный регистратор		ФГИС ЕГРН
полное наименование должности	подпись	инициалы, фамилия

М.П.

Выписка из Единого государственного реестра недвижимости об объекте недвижимости
Сведения о частях земельного участка

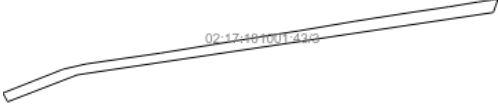
Земельный участок			
<small>(вид объекта недвижимости)</small>			
Лист № __ Раздела 4	Всего листов раздела 4 : __	Всего разделов: __	Всего листов выписки: __
15.09.2021 № 99/2021/417667095			
Кадастровый номер:		02:17:101001:43	

План (чертеж, схема) части земельного участка	Учетный номер части: 02:17:101001:43/2
	
Масштаб 1: данные отсутствуют	Условные обозначения:

Государственный регистратор		ФГИС ЕГРН
полное наименование должности	подпись	инициалы, фамилия

М.П.

Земельный участок			
(вид объекта недвижимости)			
Лист № __ Раздела 4	Всего листов раздела 4 : __	Всего разделов: __	Всего листов выписки: __
15.09.2021 № 99/2021/417667095			
Кадастровый номер:		02:17:101001:43	

План (чертеж, схема) части земельного участка	Учетный номер части: 02:17:101001:43/3
	
Масштаб 1: данные отсутствуют	Условные обозначения:

Государственный регистратор		ФГИС ЕГРН
полное наименование должности	подпись	инициалы, фамилия

М.П.

Раздел 4.1

Выписка из Единого государственного реестра недвижимости об объекте недвижимости
Сведения о частях земельного участка

Земельный участок			
(вид объекта недвижимости)			
Лист № __ Раздела 4.1	Всего листов раздела 4.1 : __	Всего разделов: __	Всего листов выписки: __
15.09.2021 № 99/2021/417667095			
Кадастровый номер:		02:17:101001:43	

Учетный номер части	Площадь (м ²)	Содержание ограничения в использовании или ограничения права на объект недвижимости или обременения объекта недвижимости
1	2	3
1	23858	Ограничения прав на земельный участок, предусмотренные статьями 56, 56.1 Земельного кодекса Российской Федерации, Постановление Правительства Российской Федерации "О порядке установления охранных зон объектов электросетевого хозяйства и особых условий использования земельных участков, расположенных в границах таких зон" № 160 от 24.02.2009, срок действия: 10.02.2015
2	66	Ограничения прав на земельный участок, предусмотренные статьями 56, 56.1 Земельного кодекса Российской Федерации, Решение Западно-Уральского управления Федеральной службы по экологическому, технологическому и атомному надзору "О согласовании границ охранной зоны объекта электросетевого хозяйства" № 29-37/068РС-2019 от 24.05.2019, срок действия: 18.06.2019
3	42056	Ограничения прав на земельный участок, предусмотренные статьями 56, 56.1 Земельного кодекса Российской Федерации, Постановление Правительства РБ "Об утверждении порядков установления и использования полос отвода и придорожных полос автомобильных дорог РБ регионального или межмуниципального значения" № 137 от 29.04.2011, срок действия: 16.04.2020

Государственный регистратор		ФГИС ЕГРН
полное наименование должности	подпись	инициалы, фамилия

М.П.

Земельный участок				
(вид объекта недвижимости)				
Лист № ____ Раздела 4.2		Всего листов раздела 4.2 : ____		Всего разделов: ____
15.09.2021 № 99/2021/417667095				
Кадастровый номер:			02:17:101001:43	
Сведения о характерных точках границы части (частей) земельного участка				
Учетный номер части: 1				
Система координат: МСК-05				
Зона №				
Номер точки	Координаты, м		Описание закрепления на местности	Средняя квадратическая погрешность определения координат характерных точек границы части земельного участка, м
	X	Y		
1	2	3	4	5
18	780759.26	1318431.35	данные отсутствуют	данные отсутствуют
19	780584.33	1317261.77	данные отсутствуют	данные отсутствуют
19	780584.33	1317261.77	данные отсутствуют	данные отсутствуют
20	780508.85	1317065.71	данные отсутствуют	данные отсутствуют
20	780508.85	1317065.71	данные отсутствуют	данные отсутствуют
21	780683.95	1317484.86	данные отсутствуют	данные отсутствуют
22	780748.62	1318199.46	данные отсутствуют	данные отсутствуют
23	780728.27	1318224.15	данные отсутствуют	данные отсутствуют
24	780723.99	1318195.54	данные отсутствуют	данные отсутствуют
25	780726.41	1318192.6	данные отсутствуют	данные отсутствуют
26	780662.81	1317489.73	данные отсутствуют	данные отсутствуют
27	780589.49	1317296.29	данные отсутствуют	данные отсутствуют
28	780522.35	1317058.49	данные отсутствуют	данные отсутствуют
29	781307.42	1318565.44	данные отсутствуют	данные отсутствуют
30	781298.06	1318567.94	данные отсутствуют	данные отсутствуют
31	781290.15	1318564.89	данные отсутствуют	данные отсутствуют
Государственный регистратор			ФГИС ЕГРН	
полное наименование должности			подпись	
			инициалы, фамилия	

М.П.

Раздел 4.2

Выписка из Единого государственного реестра недвижимости об объекте недвижимости
Сведения о частях земельного участка

Земельный участок				
(вид объекта недвижимости)				
Лист № ____ Раздела 4.2		Всего листов раздела 4.2 : ____		Всего разделов: ____
15.09.2021 № 99/2021/417667095				
Кадастровый номер:			02:17:101001:43	
Номер точки	Координаты, м		Описание закрепления на местности	Средняя квадратическая погрешность определения координат характерных точек границы части земельного участка, м
	X	Y		
1	2	3	4	5
32	781306.13	1318560.61	данные отсутствуют	данные отсутствуют
33	780533.44	1317052.56	данные отсутствуют	данные отсутствуют
34	780599.2	1317219.51	данные отсутствуют	данные отсутствуют
35	780600.23	1317222.38	данные отсутствуют	данные отсутствуют
36	780601.45	1317226.82	данные отсутствуют	данные отсутствуют
37	780614.6	1317285.06	данные отсутствуют	данные отсутствуют
38	780615.31	1317288.9	данные отсутствуют	данные отсутствуют
39	780645.32	1317495.64	данные отсутствуют	данные отсутствуют
40	780686.06	1317746.42	данные отсутствуют	данные отсутствуют
41	780686.11	1317746.69	данные отсутствуют	данные отсутствуют
42	780707.92	1317885.75	данные отсутствуют	данные отсутствуют
43	780734.59	1318041.77	данные отсутствуют	данные отсутствуют
44	780734.7	1318042.45	данные отсутствуют	данные отсутствуют
45	780757.66	1318188.85	данные отсутствуют	данные отсутствуют
46	780757.72	1318189.26	данные отсутствуют	данные отсутствуют
47	780775.2	1318307.02	данные отсутствуют	данные отсутствуют
48	780788.38	1318386.67	данные отсутствуют	данные отсутствуют
Государственный регистратор			ФГИС ЕГРН	
полное наименование должности			подпись	
			инициалы, фамилия	

М.П.

Земельный участок				
(вид объекта недвижимости)				
Лист № ____ Раздела 4.2		Всего листов раздела 4.2 : ____		Всего разделов: ____
Всего листов выписки: ____				
15.09.2021 № 99/2021/417667095				
Кадастровый номер:			02:17:101001:43	
Номер точки	Координаты, м		Описание закрепления на местности	Средняя квадратическая погрешность определения координат характерных точек границы части земельного участка, м
	X	Y		
1	2	3	4	5
49	780788.49	1318387.4	данные отсутствуют	данные отсутствуют
50	780797.06	1318444.34	данные отсутствуют	данные отсутствуют
Государственный регистратор			ФГИС ЕГРН	
полное наименование должности			подпись	
			инициалы, фамилия	

М.П.

Земельный участок				
(вид объекта недвижимости)				
Лист № ____ Раздела 4.2		Всего листов раздела 4.2 : ____		Всего разделов: ____
Всего листов выписки: ____				
15.09.2021 № 99/2021/417667095				
Кадастровый номер:			02:17:101001:43	
Сведения о характерных точках границы части (частей) земельного участка				
Учетный номер части: 2				
Система координат: МСК-05				
Зона №				
Номер точки	Координаты, м		Описание закрепления на местности	Средняя квадратическая погрешность определения координат характерных точек границы части земельного участка, м
	X	Y		
1	2	3	4	5
18	780759.26	1318431.35	данные отсутствуют	данные отсутствуют
19	780584.33	1317261.77	данные отсутствуют	данные отсутствуют
19	780584.33	1317261.77	данные отсутствуют	данные отсутствуют
20	780508.85	1317065.71	данные отсутствуют	данные отсутствуют
20	780508.85	1317065.71	данные отсутствуют	данные отсутствуют
21	780683.95	1317484.86	данные отсутствуют	данные отсутствуют
22	780748.62	1318199.46	данные отсутствуют	данные отсутствуют
23	780728.27	1318224.15	данные отсутствуют	данные отсутствуют
24	780723.99	1318195.54	данные отсутствуют	данные отсутствуют
25	780726.41	1318192.6	данные отсутствуют	данные отсутствуют
26	780662.81	1317489.73	данные отсутствуют	данные отсутствуют
27	780589.49	1317296.29	данные отсутствуют	данные отсутствуют
28	780522.35	1317058.49	данные отсутствуют	данные отсутствуют
29	781307.42	1318565.44	данные отсутствуют	данные отсутствуют
30	781298.06	1318567.94	данные отсутствуют	данные отсутствуют
31	781290.15	1318564.89	данные отсутствуют	данные отсутствуют
Государственный регистратор			ФГИС ЕГРН	
полное наименование должности			подпись	
			инициалы, фамилия	

М.П.

Выписка из Единого государственного реестра недвижимости об объекте недвижимости
Сведения о частях земельного участка

Земельный участок			
(вид объекта недвижимости)			
Лист № ____ Раздела 4.2	Всего листов раздела 4.2 : ____	Всего разделов: ____	Всего листов выписки: ____
15.09.2021 № 99/2021/417667095			
Кадастровый номер:		02:17:101001:43	

Номер точки	Координаты, м		Описание закрепления на местности	Средняя квадратическая погрешность определения координат характерных точек границы части земельного участка, м
	X	Y		
1	2	3	4	5
32	781306.13	1318560.61	данные отсутствуют	данные отсутствуют
33	780533.44	1317052.56	данные отсутствуют	данные отсутствуют
34	780599.2	1317219.51	данные отсутствуют	данные отсутствуют
35	780600.23	1317222.38	данные отсутствуют	данные отсутствуют
36	780601.45	1317226.82	данные отсутствуют	данные отсутствуют
37	780614.6	1317285.06	данные отсутствуют	данные отсутствуют
38	780615.31	1317288.9	данные отсутствуют	данные отсутствуют
39	780645.32	1317495.64	данные отсутствуют	данные отсутствуют
40	780686.06	1317746.42	данные отсутствуют	данные отсутствуют
41	780686.11	1317746.69	данные отсутствуют	данные отсутствуют
42	780707.92	1317885.75	данные отсутствуют	данные отсутствуют
43	780734.59	1318041.77	данные отсутствуют	данные отсутствуют
44	780734.7	1318042.45	данные отсутствуют	данные отсутствуют
45	780757.66	1318188.85	данные отсутствуют	данные отсутствуют
46	780757.72	1318189.26	данные отсутствуют	данные отсутствуют
47	780775.2	1318307.02	данные отсутствуют	данные отсутствуют
48	780788.38	1318386.67	данные отсутствуют	данные отсутствуют

Государственный регистратор		ФГИС ЕГРН
полное наименование должности	подпись	инициалы, фамилия

М.П.

Раздел 4.2

Выписка из Единого государственного реестра недвижимости об объекте недвижимости
Сведения о частях земельного участка

Земельный участок			
(вид объекта недвижимости)			
Лист № ____ Раздела 4.2	Всего листов раздела 4.2 : ____	Всего разделов: ____	Всего листов выписки: ____
15.09.2021 № 99/2021/417667095			
Кадастровый номер:		02:17:101001:43	

Номер точки	Координаты, м		Описание закрепления на местности	Средняя квадратическая погрешность определения координат характерных точек границы части земельного участка, м
	X	Y		
1	2	3	4	5
49	780788.49	1318387.4	данные отсутствуют	данные отсутствуют
50	780797.06	1318444.34	данные отсутствуют	данные отсутствуют

Государственный регистратор		ФГИС ЕГРН
полное наименование должности	подпись	инициалы, фамилия

М.П.

Земельный участок				
(вид объекта недвижимости)				
Лист № ____ Раздела 4.2		Всего листов раздела 4.2 : ____		Всего разделов: ____
15.09.2021 № 99/2021/417667095				
Кадастровый номер:			02:17:101001:43	
Сведения о характерных точках границы части (частей) земельного участка				
Учетный номер части: 3				
Система координат: МСК-05				
Зона №				
Номер точки	Координаты, м		Описание закрепления на местности	Средняя квадратическая погрешность определения координат характерных точек границы части земельного участка, м
	X	Y		
1	2	3	4	5
18	780759.26	1318431.35	данные отсутствуют	данные отсутствуют
19	780584.33	1317261.77	данные отсутствуют	данные отсутствуют
19	780584.33	1317261.77	данные отсутствуют	данные отсутствуют
20	780508.85	1317065.71	данные отсутствуют	данные отсутствуют
20	780508.85	1317065.71	данные отсутствуют	данные отсутствуют
21	780683.95	1317484.86	данные отсутствуют	данные отсутствуют
22	780748.62	1318199.46	данные отсутствуют	данные отсутствуют
23	780728.27	1318224.15	данные отсутствуют	данные отсутствуют
24	780723.99	1318195.54	данные отсутствуют	данные отсутствуют
25	780726.41	1318192.6	данные отсутствуют	данные отсутствуют
26	780662.81	1317489.73	данные отсутствуют	данные отсутствуют
27	780589.49	1317296.29	данные отсутствуют	данные отсутствуют
28	780522.35	1317058.49	данные отсутствуют	данные отсутствуют
29	781307.42	1318565.44	данные отсутствуют	данные отсутствуют
30	781298.06	1318567.94	данные отсутствуют	данные отсутствуют
31	781290.15	1318564.89	данные отсутствуют	данные отсутствуют
Государственный регистратор			ФГИС ЕГРН	
полное наименование должности			подпись	
			инициалы, фамилия	

М.П.

Раздел 4.2

Выписка из Единого государственного реестра недвижимости об объекте недвижимости
Сведения о частях земельного участка

Земельный участок				
(вид объекта недвижимости)				
Лист № ____ Раздела 4.2		Всего листов раздела 4.2 : ____		Всего разделов: ____
15.09.2021 № 99/2021/417667095				
Кадастровый номер:			02:17:101001:43	
Номер точки	Координаты, м		Описание закрепления на местности	Средняя квадратическая погрешность определения координат характерных точек границы части земельного участка, м
	X	Y		
1	2	3	4	5
32	781306.13	1318560.61	данные отсутствуют	данные отсутствуют
33	780533.44	1317052.56	данные отсутствуют	данные отсутствуют
34	780599.2	1317219.51	данные отсутствуют	данные отсутствуют
35	780600.23	1317222.38	данные отсутствуют	данные отсутствуют
36	780601.45	1317226.82	данные отсутствуют	данные отсутствуют
37	780614.6	1317285.06	данные отсутствуют	данные отсутствуют
38	780615.31	1317288.9	данные отсутствуют	данные отсутствуют
39	780645.32	1317495.64	данные отсутствуют	данные отсутствуют
40	780686.06	1317746.42	данные отсутствуют	данные отсутствуют
41	780686.11	1317746.69	данные отсутствуют	данные отсутствуют
42	780707.92	1317885.75	данные отсутствуют	данные отсутствуют
43	780734.59	1318041.77	данные отсутствуют	данные отсутствуют
44	780734.7	1318042.45	данные отсутствуют	данные отсутствуют
45	780757.66	1318188.85	данные отсутствуют	данные отсутствуют
46	780757.72	1318189.26	данные отсутствуют	данные отсутствуют
47	780775.2	1318307.02	данные отсутствуют	данные отсутствуют
48	780788.38	1318386.67	данные отсутствуют	данные отсутствуют
Государственный регистратор			ФГИС ЕГРН	
полное наименование должности			подпись	
			инициалы, фамилия	

М.П.

Земельный участок			
(вид объекта недвижимости)			
Лист № ____ Раздела 4.2	Всего листов раздела 4.2 : ____	Всего разделов: ____	Всего листов выписки: ____
15.09.2021 № 99/2021/417667095			
Кадастровый номер:		02:17:101001:43	

Номер точки	Координаты, м		Описание закрепления на местности	Средняя квадратическая погрешность определения координат характерных точек границы части земельного участка, м
	X	Y		
1	2	3	4	5
49	780788.49	1318387.4	данные отсутствуют	данные отсутствуют
50	780797.06	1318444.34	данные отсутствуют	данные отсутствуют

Государственный регистратор		ФГИС ЕГРН
полное наименование должности	подпись	инициалы, фамилия

М.П.

Выписка из Единого государственного реестра недвижимости об объекте недвижимости

Сведения о характеристиках объекта недвижимости

На основании запроса от 30.09.2021 г., поступившего на рассмотрение 30.09.2021 г., сообщаем, что согласно записям Единого государственного реестра недвижимости:

Земельный участок			
(вид объекта недвижимости)			
Лист № ____ Раздела <u>1</u>	Всего листов раздела <u>1</u> : ____	Всего разделов: ____	Всего листов выписки: ____
30.09.2021 № 99/2021/420873940			
Кадастровый номер:		02:17:101001:47	

Номер кадастрового квартала:	02:17:101001
Дата присвоения кадастрового номера:	05.03.2015
Ранее присвоенный государственный учетный номер:	данные отсутствуют
Адрес:	установлено относительно ориентира, расположенного в границах участка. Почтовый адрес ориентира: Республика Башкортостан, р-н. Бураевский
Площадь:	251 +/- 28 кв. м
Кадастровая стоимость, руб.:	926.19
Кадастровые номера расположенных в пределах земельного участка объектов недвижимости:	02:00:000000:1732
Кадастровые номера объектов недвижимости, из которых образован объект недвижимости:	данные отсутствуют
Кадастровые номера образованных объектов недвижимости:	данные отсутствуют
Сведения о включении объекта недвижимости в состав предприятия как имущественного комплекса:	

Государственный регистратор		ФГИС ЕГРН
полное наименование должности	подпись	инициалы, фамилия

М.П.

Раздел 1

Выписка из Единого государственного реестра недвижимости об объекте недвижимости

Сведения о характеристиках объекта недвижимости

Земельный участок			
(вид объекта недвижимости)			
Лист № ____ Раздела <u>1</u>	Всего листов раздела <u>1</u> : ____	Всего разделов: ____	Всего листов выписки: ____
30.09.2021 № 99/2021/420873940			
Кадастровый номер:		02:17:101001:47	

Категория земель:	Земли промышленности, энергетики, транспорта, связи, радиовещания, телевидения, информатики, земли для обеспечения космической деятельности, земли обороны, безопасности и земли иного специального назначения
Виды разрешенного использования:	Для размещения ВЛ 500 кВ "Буйская-Уфимская"
Сведения о кадастровом инженере:	Юсупова Светлана Гизаровна №02-12-604
Сведения о лесах, водных объектах и об иных природных объектах, расположенных в пределах земельного участка:	данные отсутствуют
Сведения о том, что земельный участок полностью или частично расположен в границах зоны с особыми условиями использования территории или территории объекта культурного наследия	данные отсутствуют
Сведения о том, что земельный участок расположен в границах особой экономической зоны, территории опережающего социально-экономического развития, зоны территориального развития в Российской Федерации, игорной зоны:	данные отсутствуют
Сведения о том, что земельный участок расположен в границах особо охраняемой природной территории, охотничьих угодий, лесничеств, лесопарков:	данные отсутствуют
Сведения о результатах проведения государственного земельного надзора:	данные отсутствуют
Сведения о расположении земельного участка в границах территории, в отношении которой утвержден проект межевания территории:	данные отсутствуют

Государственный регистратор		ФГИС ЕГРН
полное наименование должности	подпись	инициалы, фамилия

М.П.

Выписка из Единого государственного реестра недвижимости об объекте недвижимости
Сведения о характеристиках объекта недвижимости


Земельный участок			
<small>(вид объекта недвижимости)</small>			
Лист № <u> </u> Раздела <u>1</u>	Всего листов раздела <u>1</u> : <u> </u>	Всего разделов: <u> </u>	Всего листов выписки: <u> </u>
30.09.2021 № 99/2021/420873940			
Кадастровый номер:		02:17:101001:47	
Условный номер земельного участка:	данные отсутствуют		
Сведения о принятии акта и (или) заключении договора, предусматривающих предоставление в соответствии с земельным законодательством исполнительным органом государственной власти или органом местного самоуправления находящегося в государственной или муниципальной собственности земельного участка для строительства наемного дома социального использования или наемного дома коммерческого использования:	данные отсутствуют		
Сведения о том, что земельный участок или земельные участки образованы на основании решения об изъятии земельного участка и (или) расположенного на нем объекта недвижимости для государственных или муниципальных нужд:	данные отсутствуют		
Сведения о том, что земельный участок образован из земель или земельного участка, государственная собственность на которые не разграничена:	данные отсутствуют		
Сведения о наличии земельного спора о местоположении границ земельных участков:	данные отсутствуют		
Статус записи об объекте недвижимости:	Сведения об объекте недвижимости имеют статус "актуальные, ранее учтенные"		
Особые отметки:	Сведения необходимые для заполнения раздела 2 отсутствуют. Сведения необходимые для заполнения раздела 3.1 отсутствуют. Сведения необходимые для заполнения раздела 4 отсутствуют. Сведения необходимые для заполнения раздела 4.1 отсутствуют. Сведения необходимые для заполнения раздела 4.2 отсутствуют.		
Получатель выписки:	Рачкова Елена Сергеевна		

Государственный регистратор		ФГИС ЕГРН
полное наименование должности	подпись	инициалы, фамилия

М.П.

Выписка из Единого государственного реестра недвижимости об объекте недвижимости
Описание местоположения земельного участка

Земельный участок			
<small>(вид объекта недвижимости)</small>			
Лист № <u> </u> Раздела <u>3</u>	Всего листов раздела <u>3</u> : <u> </u>	Всего разделов: <u> </u>	Всего листов выписки: <u> </u>
30.09.2021 № 99/2021/420873940			
Кадастровый номер:		02:17:101001:47	

План (чертеж, схема) земельного участка			
			
Масштаб 1: данные отсутствуют	Условные обозначения:		

Государственный регистратор		ФГИС ЕГРН
полное наименование должности	подпись	инициалы, фамилия

М.П.

Земельный участок			
(вид объекта недвижимости)			
Лист № __	Раздела 3.2	Всего листов раздела 3.2 : __	Всего разделов: __
30.09.2021 № 99/2021/420873940			
Кадастровый номер:		02:17:101001:47	

Сведения о характерных точках границы земельного участка				
Система координат: МСК-05				
Зона №				
Номер точки	Координаты		Описание закрепления на местности	Средняя квадратическая погрешность определения координат характерных точек границ земельного участка, м
	X	Y		
1	2	3	4	5
1	783534	1318465.04	данные отсутствуют	данные отсутствуют
2	783532.57	1318462.68	данные отсутствуют	данные отсутствуют
3	783535.14	1318449.78	данные отсутствуют	данные отсутствуют
4	783549.47	1318450.75	данные отсутствуют	данные отсутствуют
5	783550.96	1318453.2	данные отсутствуют	данные отсутствуют
6	783547.63	1318467.2	данные отсутствуют	данные отсутствуют

Государственный регистратор		ФГИС ЕГРН
полное наименование должности	подпись	инициалы, фамилия

М.П.

Выписка из Единого государственного реестра недвижимости об объекте недвижимости

Сведения о характеристиках объекта недвижимости

На основании запроса от 30.09.2021 г., поступившего на рассмотрение 30.09.2021 г., сообщаем, что согласно записям Единого государственного реестра недвижимости:

Земельный участок			
(вид объекта недвижимости)			
Лист № <u> </u> Раздела <u> 1 </u>	Всего листов раздела <u> 1 </u> : <u> </u>	Всего разделов: <u> </u>	Всего листов выписки: <u> </u>
30.09.2021 № 99/2021/420873145			
Кадастровый номер:		02:17:101001:48	

Номер кадастрового квартала:	02:17:101001
Дата присвоения кадастрового номера:	05.03.2015
Ранее присвоенный государственный учетный номер:	данные отсутствуют
Адрес:	установлено относительно ориентира, расположенного в границах участка. Почтовый адрес ориентира: Республика Башкортостан, р-н. Бураевский
Площадь:	251 +/- 28 кв. м
Кадастровая стоимость, руб.:	926.19
Кадастровые номера расположенных в пределах земельного участка объектов недвижимости:	02:00:000000:1732
Кадастровые номера объектов недвижимости, из которых образован объект недвижимости:	данные отсутствуют
Кадастровые номера образованных объектов недвижимости:	данные отсутствуют
Сведения о включении объекта недвижимости в состав предприятия как имущественного комплекса:	

Государственный регистратор		ФГИС ЕГРН
полное наименование должности	подпись	инициалы, фамилия

М.П.

Раздел 1

Выписка из Единого государственного реестра недвижимости об объекте недвижимости

Сведения о характеристиках объекта недвижимости

Земельный участок			
(вид объекта недвижимости)			
Лист № <u> </u> Раздела <u> 1 </u>	Всего листов раздела <u> 1 </u> : <u> </u>	Всего разделов: <u> </u>	Всего листов выписки: <u> </u>
30.09.2021 № 99/2021/420873145			
Кадастровый номер:		02:17:101001:48	

Категория земель:	Земли промышленности, энергетики, транспорта, связи, радиовещания, телевидения, информатики, земли для обеспечения космической деятельности, земли обороны, безопасности и земли иного специального назначения
Виды разрешенного использования:	Для размещения ВЛ 500 кВ "Буйская-Уфимская"
Сведения о кадастровом инженерере:	Юсупова Светлана Гизаровна №02-12-604
Сведения о лесах, водных объектах и об иных природных объектах, расположенных в пределах земельного участка:	данные отсутствуют
Сведения о том, что земельный участок полностью или частично расположен в границах зоны с особыми условиями использования территории или территории объекта культурного наследия	данные отсутствуют
Сведения о том, что земельный участок расположен в границах особой экономической зоны, территории опережающего социально-экономического развития, зоны территориального развития в Российской Федерации, игорной зоны:	данные отсутствуют
Сведения о том, что земельный участок расположен в границах особо охраняемой природной территории, охотничьих угодий, лесничеств, лесопарков:	данные отсутствуют
Сведения о результатах проведения государственного земельного надзора:	данные отсутствуют
Сведения о расположении земельного участка в границах территории, в отношении которой утвержден проект межевания территории:	данные отсутствуют

Государственный регистратор		ФГИС ЕГРН
полное наименование должности	подпись	инициалы, фамилия

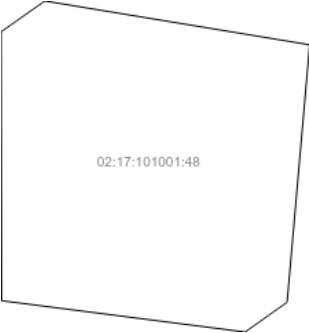
М.П.

Земельный участок			
(вид объекта недвижимости)			
Лист № ____ Раздела 1	Всего листов раздела 1 : ____	Всего разделов: ____	Всего листов выписки: ____
30.09.2021 № 99/2021/420873145			
Кадастровый номер:		02:17:101001:48	
Условный номер земельного участка:	данные отсутствуют		
Сведения о принятии акта и (или) заключении договора, предусматривающих предоставление в соответствии с земельным законодательством исполнительным органом государственной власти или органом местного самоуправления находящегося в государственной или муниципальной собственности земельного участка для строительства наемного дома социального использования или наемного дома коммерческого использования:	данные отсутствуют		
Сведения о том, что земельный участок или земельные участки образованы на основании решения об изъятии земельного участка и (или) расположенного на нем объекта недвижимости для государственных или муниципальных нужд:	данные отсутствуют		
Сведения о том, что земельный участок образован из земель или земельного участка, государственная собственность на которые не разграничена:	данные отсутствуют		
Сведения о наличии земельного спора о местоположении границ земельных участков:	данные отсутствуют		
Статус записи об объекте недвижимости:	Сведения об объекте недвижимости имеют статус "актуальные, ранее учтенные"		
Особые отметки:	Сведения необходимые для заполнения раздела 2 отсутствуют. Сведения необходимые для заполнения раздела 3.1 отсутствуют. Сведения необходимые для заполнения раздела 4 отсутствуют. Сведения необходимые для заполнения раздела 4.1 отсутствуют. Сведения необходимые для заполнения раздела 4.2 отсутствуют.		
Получатель выписки:	Рачкова Елена Сергеевна		

Государственный регистратор		ФГИС ЕГРН
полное наименование должности	подпись	инициалы, фамилия

М.П.

Земельный участок			
(вид объекта недвижимости)			
Лист № ____ Раздела 3	Всего листов раздела 3 : ____	Всего разделов: ____	Всего листов выписки: ____
30.09.2021 № 99/2021/420873145			
Кадастровый номер:		02:17:101001:48	

План (чертеж, схема) земельного участка			
			
Масштаб 1: данные отсутствуют	Условные обозначения:		

Государственный регистратор		ФГИС ЕГРН
полное наименование должности	подпись	инициалы, фамилия

М.П.

Земельный участок			
(вид объекта недвижимости)			
Лист № __	Раздела 3.2	Всего листов раздела 3.2 : __	Всего разделов: __
30.09.2021 № 99/2021/420873145			
Кадастровый номер:		02:17:101001:48	

Сведения о характерных точках границы земельного участка				
Система координат: МСК-05				
Зона №				
Номер точки	Координаты		Описание закрепления на местности	Средняя квадратическая погрешность определения координат характерных точек границ земельного участка, м
	X	Y		
1	2	3	4	5
1	783870.24	1318263.66	данные отсутствуют	данные отсутствуют
2	783871.91	1318250.61	данные отсутствуют	данные отсутствуют
3	783886.27	1318250.58	данные отсутствуют	данные отсутствуют
4	783887.92	1318252.93	данные отсутствуют	данные отсутствуют
5	783885.58	1318267.12	данные отсутствуют	данные отсутствуют
6	783871.83	1318265.91	данные отсутствуют	данные отсутствуют

Государственный регистратор		ФГИС ЕГРН
полное наименование должности	подпись	инициалы, фамилия

М.П.

Выписка из Единого государственного реестра недвижимости об объекте недвижимости

Сведения о характеристиках объекта недвижимости

На основании запроса от 15.09.2021 г., поступившего на рассмотрение 15.09.2021 г., сообщаем, что согласно записям Единого государственного реестра недвижимости:

Земельный участок			
(вид объекта недвижимости)			
Лист № ____ Раздела 1	Всего листов раздела 1 : ____	Всего разделов: ____	Всего листов выписки: ____
15.09.2021 № 99/2021/417500412			
Кадастровый номер:		02:17:101001:163	

Номер кадастрового квартала:	02:17:101001
Дата присвоения кадастрового номера:	16.03.2021
Ранее присвоенный государственный учетный номер:	данные отсутствуют
Адрес:	Республика Башкортостан, Бураевский р-н, с/с Кушманаковский
Площадь:	550005 +/- 6489 кв. м
Кадастровая стоимость, руб.:	1144010.4
Кадастровые номера расположенных в пределах земельного участка объектов недвижимости:	данные отсутствуют
Кадастровые номера объектов недвижимости, из которых образован объект недвижимости:	02:17:000000:187
Кадастровые номера образованных объектов недвижимости:	данные отсутствуют
Сведения о включении объекта недвижимости в состав предприятия как имущественного комплекса:	

Государственный регистратор		ФГИС ЕГРН
полное наименование должности	подпись	инициалы, фамилия

М.П.

Раздел 1

Выписка из Единого государственного реестра недвижимости об объекте недвижимости

Сведения о характеристиках объекта недвижимости

Земельный участок			
(вид объекта недвижимости)			
Лист № ____ Раздела 1	Всего листов раздела 1 : ____	Всего разделов: ____	Всего листов выписки: ____
15.09.2021 № 99/2021/417500412			
Кадастровый номер:		02:17:101001:163	

Категория земель:	Земли сельскохозяйственного назначения
Виды разрешенного использования:	Для возделывания сельскохозяйственных культур
Сведения о кадастровом инженере:	Шайхутдинова Лариса Фидарисовна №02-11-298
Сведения о лесах, водных объектах и об иных природных объектах, расположенных в пределах земельного участка:	данные отсутствуют
Сведения о том, что земельный участок полностью или частично расположен в границах зоны с особыми условиями использования территории или территории объекта культурного наследия	данные отсутствуют
Сведения о том, что земельный участок расположен в границах особой экономической зоны, территории опережающего социально-экономического развития, зоны территориального развития в Российской Федерации, игровой зоны:	данные отсутствуют
Сведения о том, что земельный участок расположен в границах особо охраняемой природной территории, охотничьих угодий, лесничеств, лесопарков:	данные отсутствуют
Сведения о результатах проведения государственного земельного надзора:	данные отсутствуют
Сведения о расположении земельного участка в границах территории, в отношении которой утвержден проект межевания территории:	данные отсутствуют

Государственный регистратор		ФГИС ЕГРН
полное наименование должности	подпись	инициалы, фамилия

М.П.

Земельный участок		
(вид объекта недвижимости)		
Лист № ____ Раздела 1	Всего листов раздела 1 : ____	Всего разделов: ____
Всего листов выписки: ____		
15.09.2021 № 99/2021/417500412		
Кадастровый номер:		02:17:101001:163
Условный номер земельного участка:	данные отсутствуют	
Сведения о принятии акта и (или) заключении договора, предусматривающих предоставление в соответствии с земельным законодательством исполнительным органом государственной власти или органом местного самоуправления находящегося в государственной или муниципальной собственности земельного участка для строительства наемного дома социального использования или наемного дома коммерческого использования:	данные отсутствуют	
Сведения о том, что земельный участок или земельные участки образованы на основании решения об изъятии земельного участка и (или) расположенного на нем объекта недвижимости для государственных или муниципальных нужд:	данные отсутствуют	
Сведения о том, что земельный участок образован из земель или земельного участка, государственная собственность на которые не разграничена:	данные отсутствуют	
Сведения о наличии земельного спора о местоположении границ земельных участков:	данные отсутствуют	
Статус записи об объекте недвижимости:	Сведения об объекте недвижимости имеют статус "актуальные"	
Особые отметки:	Для данного земельного участка обеспечен доступ посредством земельного участка (земельных участков) с кадастровым номером (кадастровыми номерами) 02:17:000000:187. Сведения о видах разрешенного использования имеют статус «Актуальные незасвидетельствованные». Право (ограничение права, обременение объекта недвижимости) зарегистрировано на данный объект недвижимости с видами разрешенного использования отсутствует. Сведения необходимые для заполнения раздела 3.1 отсутствуют. Сведения необходимые для заполнения раздела 4 отсутствуют. Сведения необходимые для заполнения раздела 4.1 отсутствуют. Сведения необходимые для заполнения раздела 4.2 отсутствуют.	
Получатель выписки:	Рачкова Елена Сергеевна	
Государственный регистратор		ФГИС ЕГРН
полное наименование должности	подпись	инициалы, фамилия

М.П.

Земельный участок			
(вид объекта недвижимости)			
Лист № __ Раздела <u>2</u>	Всего листов раздела <u>2</u> : __	Всего разделов: __	Всего листов выписки: __
15.09.2021 № 99/2021/417500412			
Кадастровый номер:		02:17:101001:163	
1.	Правообладатель (правообладатели):	1.1.	Гарипов Алфир Хафизович
2.	Вид, номер и дата государственной регистрации права:	2.1.	Долевая собственность, № 02:17:101001:163-02/120/2021-6 от 16.03.2021, 1/12
Ограничение прав и обременение объекта недвижимости:			
3.	3.1.1.	вид:	Аренда (в том числе, субаренда)
		дата государственной регистрации:	21.04.2021
		номер государственной регистрации:	02:17:101001:163-02/120/2021-13
		срок, на который установлено ограничение прав и обременение объекта недвижимости:	на 45 лет
		лицо, в пользу которого установлено ограничение прав и обременение объекта недвижимости:	Файзуллин Ильфир Фагитович
		основание государственной регистрации:	'Договор аренды земельного участка' №б/н от 12.04.2021

Государственный регистратор		ФГИС ЕГРН
полное наименование должности	подпись	инициалы, фамилия

М.П.

Земельный участок			
(вид объекта недвижимости)			
Лист № __ Раздела <u>2</u>	Всего листов раздела <u>2</u> : __	Всего разделов: __	Всего листов выписки: __
15.09.2021 № 99/2021/417500412			
Кадастровый номер:		02:17:101001:163	
1.	Правообладатель (правообладатели):	1.2.	Нигаматуллин Радис Фатхелбаянович
2.	Вид, номер и дата государственной регистрации права:	2.2.	Долевая собственность, № 02:17:101001:163-02/120/2021-1 от 16.03.2021, 1/12
Ограничение прав и обременение объекта недвижимости:			
3.	3.2.1.	вид:	Аренда (в том числе, субаренда)
		дата государственной регистрации:	21.04.2021
		номер государственной регистрации:	02:17:101001:163-02/120/2021-13
		срок, на который установлено ограничение прав и обременение объекта недвижимости:	на 45 лет
		лицо, в пользу которого установлено ограничение прав и обременение объекта недвижимости:	Файзуллин Ильфир Фагитович
		основание государственной регистрации:	'Договор аренды земельного участка' №б/н от 12.04.2021

Государственный регистратор		ФГИС ЕГРН
полное наименование должности	подпись	инициалы, фамилия

М.П.

Земельный участок			
(вид объекта недвижимости)			
Лист № <u> </u> Раздела <u>2</u>	Всего листов раздела <u>2</u> : <u> </u>	Всего разделов: <u> </u>	Всего листов выписки: <u> </u>
15.09.2021 № 99/2021/417500412			
Кадастровый номер:		02:17:101001:163	

1.	Правообладатель (правообладатели):	1.3.	Хакимов Зуфар Гаднанович
2.	Вид, номер и дата государственной регистрации права:	2.3.	Долевая собственность, № 02:17:101001:163-02/120/2021-2 от 16.03.2021, 1/12
Ограничение прав и обременение объекта недвижимости:			
3.	3.3.1.	вид:	Аренда (в том числе, субаренда)
		дата государственной регистрации:	21.04.2021
		номер государственной регистрации:	02:17:101001:163-02/120/2021-13
		срок, на который установлено ограничение прав и обременение объекта недвижимости:	на 45 лет
		лицо, в пользу которого установлено ограничение прав и обременение объекта недвижимости:	Файзуллин Ильфир Фагитович
основание государственной регистрации:		'Договор аренды земельного участка' №б/н от 12.04.2021	

Государственный регистратор		ФГИС ЕГРН
полное наименование должности	подпись	инициалы, фамилия

М.П.

Земельный участок			
(вид объекта недвижимости)			
Лист № <u> </u> Раздела <u>2</u>	Всего листов раздела <u>2</u> : <u> </u>	Всего разделов: <u> </u>	Всего листов выписки: <u> </u>
15.09.2021 № 99/2021/417500412			
Кадастровый номер:		02:17:101001:163	

1.	Правообладатель (правообладатели):	1.4.	Шайбакова Зария Альфисовна
2.	Вид, номер и дата государственной регистрации права:	2.4.	Долевая собственность, № 02:17:101001:163-02/120/2021-10 от 16.03.2021, 1/12
Ограничение прав и обременение объекта недвижимости:			
3.	3.4.1.	вид:	Аренда (в том числе, субаренда)
		дата государственной регистрации:	21.04.2021
		номер государственной регистрации:	02:17:101001:163-02/120/2021-13
		срок, на который установлено ограничение прав и обременение объекта недвижимости:	на 45 лет
		лицо, в пользу которого установлено ограничение прав и обременение объекта недвижимости:	Файзуллин Ильфир Фагитович
основание государственной регистрации:		'Договор аренды земельного участка' №б/н от 12.04.2021	

Государственный регистратор		ФГИС ЕГРН
полное наименование должности	подпись	инициалы, фамилия

М.П.

Земельный участок			
(вид объекта недвижимости)			
Лист № ____ Раздела <u>2</u>	Всего листов раздела <u>2</u> : ____	Всего разделов: ____	Всего листов выписки: ____
15.09.2021 № 99/2021/417500412			
Кадастровый номер:		02:17:101001:163	
1. Правообладатель (правообладатели):	1.5.	Султангараева Альбина Рафкатовна	
2. Вид, номер и дата государственной регистрации права:	2.5.	Долевая собственность, № 02:17:101001:163-02/120/2021-9 от 16.03.2021, 1/12	
Ограничение прав и обременение объекта недвижимости:			
3. 3.5.1.	вид:	Аренда (в том числе, субаренда)	
	дата государственной регистрации:	21.04.2021	
	номер государственной регистрации:	02:17:101001:163-02/120/2021-13	
	срок, на который установлено ограничение прав и обременение объекта недвижимости:	на 45 лет	
	лицо, в пользу которого установлено ограничение прав и обременение объекта недвижимости:	Файзуллин Ильфир Фагитович	
	основание государственной регистрации:	'Договор аренды земельного участка' №б/н от 12.04.2021	
Государственный регистратор		ФГИС ЕГРН	
полное наименование должности		подпись	инициалы, фамилия

М.П.

Земельный участок			
(вид объекта недвижимости)			
Лист № ____ Раздела <u>2</u>	Всего листов раздела <u>2</u> : ____	Всего разделов: ____	Всего листов выписки: ____
15.09.2021 № 99/2021/417500412			
Кадастровый номер:		02:17:101001:163	
1. Правообладатель (правообладатели):	1.6.	Фамиева Фарид Закиевна	
2. Вид, номер и дата государственной регистрации права:	2.6.	Долевая собственность, № 02:17:101001:163-02/120/2021-11 от 16.03.2021, 1/12	
Ограничение прав и обременение объекта недвижимости:			
3. 3.6.1.	вид:	Аренда (в том числе, субаренда)	
	дата государственной регистрации:	21.04.2021	
	номер государственной регистрации:	02:17:101001:163-02/120/2021-13	
	срок, на который установлено ограничение прав и обременение объекта недвижимости:	на 45 лет	
	лицо, в пользу которого установлено ограничение прав и обременение объекта недвижимости:	Файзуллин Ильфир Фагитович	
	основание государственной регистрации:	'Договор аренды земельного участка' №б/н от 12.04.2021	
Государственный регистратор		ФГИС ЕГРН	
полное наименование должности		подпись	инициалы, фамилия

М.П.

Земельный участок			
(вид объекта недвижимости)			
Лист № <u> </u> Раздела <u> 2 </u>	Всего листов раздела <u> 2 </u> : <u> </u>	Всего разделов: <u> </u>	Всего листов выписки: <u> </u>
15.09.2021 № 99/2021/417500412			
Кадастровый номер:		02:17:101001:163	

1.	Правообладатель (правообладатели):	1.7.	Валиева Алина Хабиловна
2.	Вид, номер и дата государственной регистрации права:	2.7.	Долевая собственность, № 02:17:101001:163-02/120/2021-3 от 16.03.2021, 1/12
Ограничение прав и обременение объекта недвижимости:			
3.	3.7.1.	вид:	Аренда (в том числе, субаренда)
		дата государственной регистрации:	21.04.2021
		номер государственной регистрации:	02:17:101001:163-02/120/2021-13
		срок, на который установлено ограничение прав и обременение объекта недвижимости:	на 45 лет
		лицо, в пользу которого установлено ограничение прав и обременение объекта недвижимости:	Файзуллин Ильфир Фагитович
		основание государственной регистрации:	'Договор аренды земельного участка' №б/н от 12.04.2021

Государственный регистратор		ФГИС ЕГРН
полное наименование должности	подпись	инициалы, фамилия

М.П.

Земельный участок			
(вид объекта недвижимости)			
Лист № <u> </u> Раздела <u> 2 </u>	Всего листов раздела <u> 2 </u> : <u> </u>	Всего разделов: <u> </u>	Всего листов выписки: <u> </u>
15.09.2021 № 99/2021/417500412			
Кадастровый номер:		02:17:101001:163	

1.	Правообладатель (правообладатели):	1.8.	Фарлахов Ринат Хатмуллович
2.	Вид, номер и дата государственной регистрации права:	2.8.	Долевая собственность, № 02:17:101001:163-02/120/2021-5 от 16.03.2021, 1/12
Ограничение прав и обременение объекта недвижимости:			
3.	3.8.1.	вид:	Аренда (в том числе, субаренда)
		дата государственной регистрации:	21.04.2021
		номер государственной регистрации:	02:17:101001:163-02/120/2021-13
		срок, на который установлено ограничение прав и обременение объекта недвижимости:	на 45 лет
		лицо, в пользу которого установлено ограничение прав и обременение объекта недвижимости:	Файзуллин Ильфир Фагитович
		основание государственной регистрации:	'Договор аренды земельного участка' №б/н от 12.04.2021

Государственный регистратор		ФГИС ЕГРН
полное наименование должности	подпись	инициалы, фамилия

М.П.

Земельный участок			
(вид объекта недвижимости)			
Лист № ____ Раздела <u>2</u>	Всего листов раздела <u>2</u> : ____	Всего разделов: ____	Всего листов выписки: ____
15.09.2021 № 99/2021/417500412			
Кадастровый номер:		02:17:101001:163	
1. Правообладатель (правообладатели):	1.9.	Бикташев Фиданур Ахматурович	
2. Вид, номер и дата государственной регистрации права:	2.9.	Долевая собственность, № 02:17:101001:163-02/120/2021-4 от 16.03.2021, 1/12	
Ограничение прав и обременение объекта недвижимости:			
3. 3.9.1.	вид:	Аренда (в том числе, субаренда)	
	дата государственной регистрации:	21.04.2021	
	номер государственной регистрации:	02:17:101001:163-02/120/2021-13	
	срок, на который установлено ограничение прав и обременение объекта недвижимости:	на 45 лет	
	лицо, в пользу которого установлено ограничение прав и обременение объекта недвижимости:	Файзуллин Ильфир Фагитович	
основание государственной регистрации:	'Договор аренды земельного участка' №б/н от 12.04.2021		
Государственный регистратор		ФГИС ЕГРН	
полное наименование должности		подпись	инициалы, фамилия

М.П.

Земельный участок			
(вид объекта недвижимости)			
Лист № ____ Раздела <u>2</u>	Всего листов раздела <u>2</u> : ____	Всего разделов: ____	Всего листов выписки: ____
15.09.2021 № 99/2021/417500412			
Кадастровый номер:		02:17:101001:163	
1. Правообладатель (правообладатели):	1.10.	Хуснияров Рауф Рамаевич	
2. Вид, номер и дата государственной регистрации права:	2.10.	Долевая собственность, № 02:17:101001:163-02/120/2021-12 от 16.03.2021, 1/12	
Ограничение прав и обременение объекта недвижимости:			
3. 3.10.1.	вид:	Аренда (в том числе, субаренда)	
	дата государственной регистрации:	21.04.2021	
	номер государственной регистрации:	02:17:101001:163-02/120/2021-13	
	срок, на который установлено ограничение прав и обременение объекта недвижимости:	на 45 лет	
	лицо, в пользу которого установлено ограничение прав и обременение объекта недвижимости:	Файзуллин Ильфир Фагитович	
основание государственной регистрации:	'Договор аренды земельного участка' №б/н от 12.04.2021		
Государственный регистратор		ФГИС ЕГРН	
полное наименование должности		подпись	инициалы, фамилия

М.П.

Земельный участок			
(вид объекта недвижимости)			
Лист № ____ Раздела <u>2</u>	Всего листов раздела <u>2</u> : ____	Всего разделов: ____	Всего листов выписки: ____
15.09.2021 № 99/2021/417500412			
Кадастровый номер:		02:17:101001:163	

1. Правообладатель (правообладатели):	1.11. Султангараев Фарус Файзрахимович
2. Вид, номер и дата государственной регистрации права:	2.11. Долевая собственность, № 02:17:101001:163-02/120/2021-8 от 16.03.2021, 1/12
Ограничение прав и обременение объекта недвижимости:	
3. 3.11.1.	вид: Аренда (в том числе, субаренда)
	дата государственной регистрации: 21.04.2021
	номер государственной регистрации: 02:17:101001:163-02/120/2021-13
	срок, на который установлено ограничение прав и обременение объекта недвижимости: на 45 лет
	лицо, в пользу которого установлено ограничение прав и обременение объекта недвижимости: Файзуллин Ильфир Фагитович
	основание государственной регистрации: 'Договор аренды земельного участка' №б/н от 12.04.2021

Государственный регистратор		ФГИС ЕГРН
полное наименование должности	подпись	инициалы, фамилия

М.П.

Земельный участок			
(вид объекта недвижимости)			
Лист № ____ Раздела <u>2</u>	Всего листов раздела <u>2</u> : ____	Всего разделов: ____	Всего листов выписки: ____
15.09.2021 № 99/2021/417500412			
Кадастровый номер:		02:17:101001:163	

1. Правообладатель (правообладатели):	1.12. Султангараева Ямиля Нуркаевна
2. Вид, номер и дата государственной регистрации права:	2.12. Долевая собственность, № 02:17:101001:163-02/120/2021-7 от 16.03.2021, 1/12
Ограничение прав и обременение объекта недвижимости:	
3. 3.12.1.	вид: Аренда (в том числе, субаренда)
	дата государственной регистрации: 21.04.2021
	номер государственной регистрации: 02:17:101001:163-02/120/2021-13
	срок, на который установлено ограничение прав и обременение объекта недвижимости: на 45 лет
	лицо, в пользу которого установлено ограничение прав и обременение объекта недвижимости: Файзуллин Ильфир Фагитович
	основание государственной регистрации: 'Договор аренды земельного участка' №б/н от 12.04.2021
4. Договоры участия в долевом строительстве:	не зарегистрировано
5. Заявленные в судебном порядке права требования:	данные отсутствуют
6. Сведения о возражении в отношении зарегистрированного права:	данные отсутствуют
7. Сведения о наличии решения об изъятии объекта недвижимости для государственных и муниципальных нужд:	данные отсутствуют
8. Сведения о невозможности государственной регистрации без личного участия правообладателя или его законного представителя:	
9. Правовые акты и сведения о наличии поступивших, но не рассмотренных заявлений о проведении государственной регистрации права (перехода, прекращения права), ограничения права или обременения объекта недвижимости, сделки в отношении объекта недвижимости:	данные отсутствуют
10. Сведения об осуществлении государственной регистрации сделки, права, ограничения права без необходимого в силу закона согласия третьего лица, органа:	данные отсутствуют
11. Сведения о невозможности государственной регистрации перехода, прекращения, ограничения права на земельный участок из земель сельскохозяйственного назначения:	

Государственный регистратор		ФГИС ЕГРН
полное наименование должности	подпись	инициалы, фамилия

М.П.

Земельный участок			
(вид объекта недвижимости)			
Лист № __ Раздела <u>3</u>	Всего листов раздела <u>3</u> : __	Всего разделов: __	Всего листов выписки: __
15.09.2021 № 99/2021/417500412			
Кадастровый номер:		02:17:101001:163	

План (чертеж, схема) земельного участка			
			
Масштаб 1: данные отсутствуют	Условные обозначения:		

Государственный регистратор		ФГИС ЕГРН
полное наименование должности	подпись	инициалы, фамилия

М.П.

Выписка из Единого государственного реестра недвижимости об объекте недвижимости
Описание местоположения земельного участка

Раздел 3.2

Земельный участок			
(вид объекта недвижимости)			
Лист № __ Раздела <u>3.2</u>	Всего листов раздела <u>3.2</u> : __	Всего разделов: __	Всего листов выписки: __
15.09.2021 № 99/2021/417500412			
Кадастровый номер:		02:17:101001:163	

Сведения о характерных точках границы земельного участка				
Система координат: МСК-05				
Зона №				
Номер точки	Координаты		Описание закрепления на местности	Средняя квадратическая погрешность определения координат характерных точек границ земельного участка, м
	X	Y		
1	2	3	4	5
1	782593.8	1317330.92	данные отсутствуют	данные отсутствуют
2	782545.31	1317621.41	данные отсутствуют	данные отсутствуют
3	782406.56	1318062.23	данные отсутствуют	данные отсутствуют
4	781733.39	1317873.76	данные отсутствуют	данные отсутствуют
5	781962.61	1317108.93	данные отсутствуют	данные отсутствуют
6	782266.03	1317193.09	данные отсутствуют	данные отсутствуют
7	782529.17	1317286.59	данные отсутствуют	данные отсутствуют

Государственный регистратор		ФГИС ЕГРН
полное наименование должности	подпись	инициалы, фамилия

М.П.

Выписка из Единого государственного реестра недвижимости об объекте недвижимости

Сведения о характеристиках объекта недвижимости

На основании запроса от 15.09.2021 г., поступившего на рассмотрение 15.09.2021 г., сообщаем, что согласно записям Единого государственного реестра недвижимости:

Земельный участок			
(вид объекта недвижимости)			
Лист № ____ Раздела 1	Всего листов раздела 1 : ____	Всего разделов: ____	Всего листов выписки: ____
15.09.2021 № 99/2021/417593024			
Кадастровый номер:		02:17:101001:165	

Номер кадастрового квартала:	02:17:101001
Дата присвоения кадастрового номера:	23.07.2021
Ранее присвоенный государственный учетный номер:	данные отсутствуют
Адрес:	Республика Башкортостан, Бураевский район, Кушманаковский с/с
Площадь:	768841 +/- 7672 кв. м
Кадастровая стоимость, руб.:	1599189.28
Кадастровые номера расположенных в пределах земельного участка объектов недвижимости:	02:00:000000:1739
Кадастровые номера объектов недвижимости, из которых образован объект недвижимости:	02:17:000000:186, 02:17:101001:27
Кадастровые номера образованных объектов недвижимости:	данные отсутствуют
Сведения о включении объекта недвижимости в состав предприятия как имущественного комплекса:	

Государственный регистратор		ФГИС ЕГРН
полное наименование должности	подпись	инициалы, фамилия

М.П.

Раздел 1

Выписка из Единого государственного реестра недвижимости об объекте недвижимости

Сведения о характеристиках объекта недвижимости

Земельный участок			
(вид объекта недвижимости)			
Лист № ____ Раздела 1	Всего листов раздела 1 : ____	Всего разделов: ____	Всего листов выписки: ____
15.09.2021 № 99/2021/417593024			
Кадастровый номер:		02:17:101001:165	

Категория земель:	Земли сельскохозяйственного назначения
Виды разрешенного использования:	Для возделывания сельскохозяйственных культур
Сведения о кадастровом инженере:	Гарифулин Марат Ринатович №02-16-1401
Сведения о лесах, водных объектах и об иных природных объектах, расположенных в пределах земельного участка:	данные отсутствуют
Сведения о том, что земельный участок полностью или частично расположен в границах зоны с особыми условиями использования территории или территории объекта культурного наследия	данные отсутствуют
Сведения о том, что земельный участок расположен в границах особой экономической зоны, территории опережающего социально-экономического развития, зоны территориального развития в Российской Федерации, игровой зоны:	данные отсутствуют
Сведения о том, что земельный участок расположен в границах особо охраняемой природной территории, охотничьих угодий, лесничеств, лесопарков:	данные отсутствуют
Сведения о результатах проведения государственного земельного надзора:	данные отсутствуют
Сведения о расположении земельного участка в границах территории, в отношении которой утвержден проект межевания территории:	данные отсутствуют

Государственный регистратор		ФГИС ЕГРН
полное наименование должности	подпись	инициалы, фамилия

М.П.

Земельный участок			
(вид объекта недвижимости)			
Лист № ____ Раздела 1	Всего листов раздела 1 : ____	Всего разделов: ____	Всего листов выписки: ____
15.09.2021 № 99/2021/417593024			
Кадастровый номер:		02:17:101001:165	
Условный номер земельного участка:	данные отсутствуют		
Сведения о принятии акта и (или) заключении договора, предусматривающих предоставление в соответствии с земельным законодательством исполнительным органом государственной власти или органом местного самоуправления находящегося в государственной или муниципальной собственности земельного участка для строительства наемного дома социального использования или наемного дома коммерческого использования:	данные отсутствуют		
Сведения о том, что земельный участок или земельные участки образованы на основании решения об изъятии земельного участка и (или) расположенного на нем объекта недвижимости для государственных или муниципальных нужд:	данные отсутствуют		
Сведения о том, что земельный участок образован из земель или земельного участка, государственная собственность на которые не разграничена:	данные отсутствуют		
Сведения о наличии земельного спора о местоположении границ земельных участков:	данные отсутствуют		
Статус записи об объекте недвижимости:	Сведения об объекте недвижимости имеют статус "актуальные"		
Особые отметки:	Для данного земельного участка обеспечен доступ посредством земельного участка (земельных участков) с кадастровым номером (кадастровыми номерами) 02:17:000000:186. Сведения о видах разрешенного использования имеют статус «Актуальные незасвидетельствованные». Право (ограничение права, обременение объекта недвижимости) зарегистрировано на данный объект недвижимости с видами разрешенного использования отсутствует. Сведения необходимые для заполнения раздела 2 отсутствуют. Сведения необходимые для заполнения раздела 3.1 отсутствуют.		
Получатель выписки:	Рачкова Елена Сергеевна		

Государственный регистратор		ФГИС ЕГРН
полное наименование должности	подпись	инициалы, фамилия

М.П.

Раздел 3

Земельный участок			
(вид объекта недвижимости)			
Лист № ____ Раздела 3	Всего листов раздела 3 : ____	Всего разделов: ____	Всего листов выписки: ____
15.09.2021 № 99/2021/417593024			
Кадастровый номер:		02:17:101001:165	

План (чертеж, схема) земельного участка			
			
Масштаб 1: данные отсутствуют	Условные обозначения:		

Государственный регистратор		ФГИС ЕГРН
полное наименование должности	подпись	инициалы, фамилия

М.П.

Выписка из Единого государственного реестра недвижимости об объекте недвижимости
Описание местоположения земельного участка

Земельный участок			
(вид объекта недвижимости)			
Лист № __ Раздела 3.2	Всего листов раздела 3.2 : __	Всего разделов: __	Всего листов выписки: __
15.09.2021 № 99/2021/417593024			
Кадастровый номер:		02:17:101001:165	

Сведения о характерных точках границы земельного участка				
Система координат: МСК-05				
Зона №				
Номер точки	Координаты		Описание закрепления на местности	Средняя квадратическая погрешность определения координат характерных точек границ земельного участка, м
	X	Y		
1	2	3	4	5
1	784468.21	1318410.36	данные отсутствуют	данные отсутствуют
2	784462.72	1318433.14	данные отсутствуют	данные отсутствуют
3	784465.12	1318448.45	данные отсутствуют	данные отсутствуют
4	784467.51	1318455.87	данные отсутствуют	данные отсутствуют
5	784464.47	1318460.34	данные отсутствуют	данные отсутствуют
6	784460.01	1318468.64	данные отсутствуют	данные отсутствуют
7	784454.26	1318487.78	данные отсутствуют	данные отсутствуют
8	784453.45	1318496.69	данные отсутствуют	данные отсутствуют
9	784453.24	1318501.22	данные отсутствуют	данные отсутствуют
10	784453.5	1318506.33	данные отсутствуют	данные отсутствуют
11	784453.82	1318509.4	данные отсутствуют	данные отсутствуют
12	784452.18	1318512.38	данные отсутствуют	данные отсутствуют
13	784445.41	1318519.79	данные отсутствуют	данные отсутствуют
14	784440.16	1318526.64	данные отсутствуют	данные отсутствуют
15	784434.43	1318535.72	данные отсутствуют	данные отсутствуют

Государственный регистратор		ФГИС ЕГРН
полное наименование должности	подпись	инициалы, фамилия

М.П.

Раздел 3.2

Выписка из Единого государственного реестра недвижимости об объекте недвижимости
Описание местоположения земельного участка

Земельный участок			
(вид объекта недвижимости)			
Лист № __ Раздела 3.2	Всего листов раздела 3.2 : __	Всего разделов: __	Всего листов выписки: __
15.09.2021 № 99/2021/417593024			
Кадастровый номер:		02:17:101001:165	

Сведения о характерных точках границы земельного участка				
Система координат: МСК-05				
Зона №				
Номер точки	Координаты		Описание закрепления на местности	Средняя квадратическая погрешность определения координат характерных точек границ земельного участка, м
	X	Y		
1	2	3	4	5
16	784428.58	1318551.53	данные отсутствуют	данные отсутствуют
17	784422.24	1318552.56	данные отсутствуют	данные отсутствуют
18	784402.81	1318559.04	данные отсутствуют	данные отсутствуют
19	784390.91	1318564.85	данные отсутствуют	данные отсутствуют
20	784376.33	1318574.56	данные отсутствуют	данные отсутствуют
21	784365.63	1318584.19	данные отсутствуют	данные отсутствуют
22	784359.56	1318591.48	данные отсутствуют	данные отсутствуют
23	784354.68	1318598.47	данные отсутствуют	данные отсутствуют
24	784349.05	1318613.16	данные отсутствуют	данные отсутствуют
25	784347.43	1318620.85	данные отсутствуют	данные отсутствуют
26	784346.36	1318631.16	данные отсутствуют	данные отсутствуют
27	784353.06	1318656.16	данные отсутствуют	данные отсутствуют
28	784356.09	1318660.6	данные отсутствуют	данные отсутствуют
29	784349.8	1318667.44	данные отсутствуют	данные отсутствуют
30	784333.85	1318685.51	данные отсутствуют	данные отсутствуют

Государственный регистратор		ФГИС ЕГРН
полное наименование должности	подпись	инициалы, фамилия

М.П.

Земельный участок			
(вид объекта недвижимости)			
Лист № <u> </u> Раздела 3.2	Всего листов раздела 3.2 : <u> </u>	Всего разделов: <u> </u>	Всего листов выписки: <u> </u>
15.09.2021 № 99/2021/417593024			
Кадастровый номер:		02:17:101001:165	

Сведения о характерных точках границы земельного участка				
Система координат: МСК-05				
Зона №				
Номер точки	Координаты		Описание закрепления на местности	Средняя квадратическая погрешность определения координат характерных точек границ земельного участка, м
	X	Y		
1	2	3	4	5
31	784308.53	1318693.69	данные отсутствуют	данные отсутствуют
32	784304.54	1318695.17	данные отсутствуют	данные отсутствуют
33	784284.3	1318703.67	данные отсутствуют	данные отсутствуют
34	784278.66	1318706.47	данные отсутствуют	данные отсутствуют
35	784260.36	1318724.77	данные отсутствуют	данные отсутствуют
36	784258.94	1318727.41	данные отсутствуют	данные отсутствуют
37	784253.68	1318737.93	данные отсутствуют	данные отсутствуют
38	784249.02	1318762.97	данные отсутствуют	данные отсутствуют
39	784237.73	1318763.23	данные отсутствуют	данные отсутствуют
40	784219.36	1318766.38	данные отсутствуют	данные отсутствуют
41	784208.4	1318769.58	данные отсутствуют	данные отсутствуют
42	784190.82	1318776.99	данные отсутствуют	данные отсутствуют
43	784181.96	1318780.32	данные отсутствуют	данные отсутствуют
44	784170.49	1318781.1	данные отсутствуют	данные отсутствуют
45	784153.89	1318783.13	данные отсутствуют	данные отсутствуют

Государственный регистратор		ФГИС ЕГРН
полное наименование должности	подпись	инициалы, фамилия

М.П.

Раздел 3.2

Выписка из Единого государственного реестра недвижимости об объекте недвижимости
Описание местоположения земельного участка

Земельный участок			
(вид объекта недвижимости)			
Лист № <u> </u> Раздела 3.2	Всего листов раздела 3.2 : <u> </u>	Всего разделов: <u> </u>	Всего листов выписки: <u> </u>
15.09.2021 № 99/2021/417593024			
Кадастровый номер:		02:17:101001:165	

Сведения о характерных точках границы земельного участка				
Система координат: МСК-05				
Зона №				
Номер точки	Координаты		Описание закрепления на местности	Средняя квадратическая погрешность определения координат характерных точек границ земельного участка, м
	X	Y		
1	2	3	4	5
46	784134.96	1318789.46	данные отсутствуют	данные отсутствуют
47	784130.95	1318792.04	данные отсутствуют	данные отсутствуют
48	784125.28	1318796.08	данные отсутствуют	данные отсутствуют
49	784110.99	1318811.8	данные отсутствуют	данные отсутствуют
50	784105.48	1318822	данные отсутствуют	данные отсутствуют
51	784099.54	1318845.65	данные отсутствуют	данные отсутствуют
52	784099.79	1318855.58	данные отсутствуют	данные отсутствуют
53	784097.12	1318881.45	данные отсутствуют	данные отсутствуют
54	784090.68	1318879.28	данные отсутствуют	данные отсутствуют
55	784067.2	1318872.8	данные отсутствуют	данные отсутствуют
56	784054.12	1318871	данные отсутствуют	данные отсутствуют
57	784035.78	1318870.92	данные отсутствуют	данные отсутствуют
58	784029.33	1318871.34	данные отсутствуют	данные отсутствуют
59	784006.97	1318874.25	данные отсутствуют	данные отсутствуют
60	783988.63	1318880.46	данные отсутствуют	данные отсутствуют

Государственный регистратор		ФГИС ЕГРН
полное наименование должности	подпись	инициалы, фамилия

М.П.

Выписка из Единого государственного реестра недвижимости об объекте недвижимости
Описание местоположения земельного участка

Земельный участок			
(вид объекта недвижимости)			
Лист № <u> </u> Раздела <u>3.2</u>	Всего листов раздела <u>3.2</u> : <u> </u>	Всего разделов: <u> </u>	Всего листов выписки: <u> </u>
15.09.2021 № 99/2021/417593024			
Кадастровый номер:		02:17:101001:165	

Сведения о характерных точках границы земельного участка				
Система координат: МСК-05				
Зона №				
Номер точки	Координаты		Описание закрепления на местности	Средняя квадратическая погрешность определения координат характерных точек границ земельного участка, м
	X	Y		
1	2	3	4	5
61	783984.77	1318874.19	данные отсутствуют	данные отсутствуют
62	783965.75	1318856.27	данные отсутствуют	данные отсутствуют
63	783948.34	1318846.96	данные отсутствуют	данные отсутствуют
64	783934.8	1318842.07	данные отсутствуют	данные отсутствуют
65	783913.86	1318837.78	данные отсутствуют	данные отсутствуют
66	783904.65	1318836.77	данные отсутствуют	данные отсутствуют
67	783874.67	1318836.55	данные отсутствуют	данные отсутствуют
68	783832.3	1318841.02	данные отсутствуют	данные отсутствуют
69	783828.82	1318839.22	данные отсутствуют	данные отсутствуют
70	783817.49	1318833.96	данные отсутствуют	данные отсутствуют
71	783802.84	1318829.72	данные отсутствуют	данные отсутствуют
72	783790.29	1318828.1	данные отсутствуют	данные отсутствуют
73	783782.35	1318827.71	данные отсутствуют	данные отсутствуют
74	783769.4	1318828.11	данные отсутствуют	данные отсутствуют
75	783745.94	1318834.79	данные отсутствуют	данные отсутствуют

Государственный регистратор		ФГИС ЕГРН
полное наименование должности	подпись	инициалы, фамилия

М.П.

Раздел 3.2

Выписка из Единого государственного реестра недвижимости об объекте недвижимости
Описание местоположения земельного участка

Земельный участок			
(вид объекта недвижимости)			
Лист № <u> </u> Раздела <u>3.2</u>	Всего листов раздела <u>3.2</u> : <u> </u>	Всего разделов: <u> </u>	Всего листов выписки: <u> </u>
15.09.2021 № 99/2021/417593024			
Кадастровый номер:		02:17:101001:165	

Сведения о характерных точках границы земельного участка				
Система координат: МСК-05				
Зона №				
Номер точки	Координаты		Описание закрепления на местности	Средняя квадратическая погрешность определения координат характерных точек границ земельного участка, м
	X	Y		
1	2	3	4	5
76	783743.5	1318836.29	данные отсутствуют	данные отсутствуют
77	783730.55	1318844.79	данные отсутствуют	данные отсутствуют
78	783715.21	1318860.7	данные отсутствуют	данные отсутствуют
79	783703.29	1318880.41	данные отсутствуют	данные отсутствуют
80	783694.53	1318891.16	данные отсутствуют	данные отсутствуют
81	783689.39	1318889.87	данные отсутствуют	данные отсутствуют
82	783679	1318884.15	данные отсутствуют	данные отсутствуют
83	783668.69	1318878.39	данные отсутствуют	данные отсутствуют
84	783660.75	1318872.22	данные отсутствуют	данные отсутствуют
85	783655.06	1318868.39	данные отсутствуют	данные отсутствуют
86	783630.06	1318861.69	данные отсутствуют	данные отсутствуют
87	783622.25	1318862.3	данные отсутствуют	данные отсутствуют
88	783608.52	1318864.47	данные отсутствуют	данные отсутствуют
89	783591.33	1318870.56	данные отсутствуют	данные отсутствуют
90	783575.3	1318885.29	данные отсутствуют	данные отсутствуют

Государственный регистратор		ФГИС ЕГРН
полное наименование должности	подпись	инициалы, фамилия

М.П.

Земельный участок			
(вид объекта недвижимости)			
Лист № <u> </u> Раздела 3.2	Всего листов раздела 3.2 : <u> </u>	Всего разделов: <u> </u>	Всего листов выписки: <u> </u>
15.09.2021 № 99/2021/417593024			
Кадастровый номер:		02:17:101001:165	

Сведения о характерных точках границы земельного участка				
Система координат: МСК-05				
Зона №				
Номер точки	Координаты		Описание закрепления на местности	Средняя квадратическая погрешность определения координат характерных точек границ земельного участка, м
	X	Y		
1	2	3	4	5
91	783570.37	1318892.36	данные отсутствуют	данные отсутствуют
92	783565.28	1318898.52	данные отсутствуют	данные отсутствуют
93	783565.26	1318898.47	данные отсутствуют	данные отсутствуют
94	783561.64	1318890.74	данные отсутствуют	данные отсутствуют
95	783543.34	1318872.44	данные отсутствуют	данные отсутствуют
96	783518.34	1318865.74	данные отсутствуют	данные отсутствуют
97	783509.43	1318865.74	данные отсутствуют	данные отсутствуют
98	783486.4	1318871.36	данные отсутствуют	данные отсутствуют
99	783483.32	1318872.96	данные отсутствуют	данные отсутствуют
100	783481.79	1318866.92	данные отсутствуют	данные отсутствуют
101	783476.12	1318856.4	данные отсутствуют	данные отсутствуют
102	783473.4	1318851.92	данные отсутствуют	данные отсутствуют
103	783468.14	1318844.22	данные отсутствуют	данные отсутствуют
104	783451.85	1318829.12	данные отсутствуют	данные отсутствуют
105	783435.35	1318823.15	данные отсутствуют	данные отсутствуют

Государственный регистратор		ФГИС ЕГРН
полное наименование должности	подпись	инициалы, фамилия

М.П.

Раздел 3.2

Выписка из Единого государственного реестра недвижимости об объекте недвижимости
Описание местоположения земельного участка

Земельный участок			
(вид объекта недвижимости)			
Лист № <u> </u> Раздела 3.2	Всего листов раздела 3.2 : <u> </u>	Всего разделов: <u> </u>	Всего листов выписки: <u> </u>
15.09.2021 № 99/2021/417593024			
Кадастровый номер:		02:17:101001:165	

Сведения о характерных точках границы земельного участка				
Система координат: МСК-05				
Зона №				
Номер точки	Координаты		Описание закрепления на местности	Средняя квадратическая погрешность определения координат характерных точек границ земельного участка, м
	X	Y		
1	2	3	4	5
106	783422.83	1318820.99	данные отсутствуют	данные отсутствуют
107	783414.33	1318820.26	данные отсутствуют	данные отсутствуют
108	783399.9	1318822.39	данные отсутствуют	данные отсутствуют
109	783387.84	1318826.02	данные отсутствуют	данные отсутствуют
110	783382.15	1318827.67	данные отсутствуют	данные отсутствуют
111	783374.94	1318822.65	данные отсутствуют	данные отсутствуют
112	783368.97	1318819.71	данные отсутствуют	данные отсутствуют
113	783348.32	1318811.21	данные отсутствуют	данные отсутствуют
114	783330.34	1318807.46	данные отсутствуют	данные отсутствуют
115	783313.08	1318807.1	данные отсутствуют	данные отсутствуют
116	783296.83	1318805.5	данные отсутствуют	данные отсутствуют
117	783293.13	1318803.06	данные отсутствуют	данные отсутствуют
118	783288.84	1318800.85	данные отсутствуют	данные отсутствуют
119	783276.73	1318795.34	данные отсутствуют	данные отсутствуют
120	783254.87	1318790.86	данные отсутствуют	данные отсутствуют

Государственный регистратор		ФГИС ЕГРН
полное наименование должности	подпись	инициалы, фамилия

М.П.

Земельный участок			
(вид объекта недвижимости)			
Лист № <u> </u> Раздела 3.2	Всего листов раздела 3.2 : <u> </u>	Всего разделов: <u> </u>	Всего листов выписки: <u> </u>
15.09.2021 № 99/2021/417593024			
Кадастровый номер:		02:17:101001:165	

Сведения о характерных точках границы земельного участка				
Система координат: МСК-05				
Зона №				
Номер точки	Координаты		Описание закрепления на местности	Средняя квадратическая погрешность определения координат характерных точек границ земельного участка, м
	X	Y		
1	2	3	4	5
121	783237.46	1318791.26	данные отсутствуют	данные отсутствуют
122	783221.25	1318794.36	данные отсутствуют	данные отсутствуют
123	783209.58	1318798.68	данные отсутствуют	данные отсутствуют
124	783201.94	1318802.27	данные отсутствуют	данные отсутствуют
125	783184.25	1318819.53	данные отсутствуют	данные отсутствуют
126	783177.15	1318831.21	данные отсутствуют	данные отсутствуют
127	783172.06	1318850.21	данные отсутствуют	данные отсутствуют
128	783166.83	1318849.13	данные отсутствуют	данные отсутствуют
129	783161.54	1318847.21	данные отсутствуют	данные отсутствуют
130	783137.78	1318840.06	данные отсутствуют	данные отсутствуют
131	783123.37	1318837.94	данные отсутствуют	данные отсутствуют
132	783104.19	1318841.77	данные отсутствуют	данные отсутствуют
133	783089.89	1318847.71	данные отсутствуют	данные отсутствуют
134	783084.07	1318850.58	данные отсутствуют	данные отсутствуют
135	783076.76	1318855.72	данные отсутствуют	данные отсутствуют

Государственный регистратор		ФГИС ЕГРН
полное наименование должности	подпись	инициалы, фамилия

М.П.

Земельный участок			
(вид объекта недвижимости)			
Лист № <u> </u> Раздела 3.2	Всего листов раздела 3.2 : <u> </u>	Всего разделов: <u> </u>	Всего листов выписки: <u> </u>
15.09.2021 № 99/2021/417593024			
Кадастровый номер:		02:17:101001:165	

Сведения о характерных точках границы земельного участка				
Система координат: МСК-05				
Зона №				
Номер точки	Координаты		Описание закрепления на местности	Средняя квадратическая погрешность определения координат характерных точек границ земельного участка, м
	X	Y		
1	2	3	4	5
136	783061.84	1318868.36	данные отсутствуют	данные отсутствуют
137	783052.21	1318875.79	данные отсутствуют	данные отсутствуют
138	783042.6	1318878.69	данные отсутствуют	данные отсутствуют
139	783034.5	1318878.69	данные отсутствуют	данные отсутствуют
140	783027.24	1318875.79	данные отсутствуют	данные отсутствуют
141	783015.52	1318872.69	данные отсутствуют	данные отсутствуют
142	783003.78	1318871.07	данные отсутствуют	данные отсутствуют
143	782996.95	1318870.6	данные отсутствуют	данные отсутствуют
144	782992.81	1318870.77	данные отсутствуют	данные отсутствуют
145	782978.23	1318871.98	данные отсутствуют	данные отсутствуют
146	782957.37	1318878.51	данные отсутствуют	данные отсутствуют
147	782948.56	1318884.97	данные отсутствуют	данные отсутствуют
148	782941.38	1318891.56	данные отсутствуют	данные отсутствуют
149	782932.73	1318897.55	данные отсутствуют	данные отсутствуют
150	782923.95	1318901.22	данные отсутствуют	данные отсутствуют

Государственный регистратор		ФГИС ЕГРН
полное наименование должности	подпись	инициалы, фамилия

М.П.

Земельный участок			
(вид объекта недвижимости)			
Лист № <u> </u> Раздела 3.2	Всего листов раздела 3.2 : <u> </u>	Всего разделов: <u> </u>	Всего листов выписки: <u> </u>
15.09.2021 № 99/2021/417593024			
Кадастровый номер:		02:17:101001:165	

Сведения о характерных точках границы земельного участка				
Система координат: МСК-05				
Зона №				
Номер точки	Координаты		Описание закрепления на местности	Средняя квадратическая погрешность определения координат характерных точек границ земельного участка, м
	X	Y		
1	2	3	4	5
151	782901.51	1318912.52	данные отсутствуют	данные отсутствуют
152	782875.3	1318947.7	данные отсутствуют	данные отсутствуют
153	782971.68	1318612.26	данные отсутствуют	данные отсутствуют
154	783008.23	1318618.74	данные отсутствуют	данные отсутствуют
155	783013.95	1318599.58	данные отсутствуют	данные отсутствуют
156	783137.57	1318157.45	данные отсутствуют	данные отсутствуют
157	783448.22	1318215.1	данные отсутствуют	данные отсутствуют
158	783861.22	1318517.51	данные отсутствуют	данные отсутствуют
159	783859.22	1318518.55	данные отсутствуют	данные отсутствуют
160	783860.25	1318520.54	данные отсутствуют	данные отсутствуют
161	783862.25	1318519.51	данные отсутствуют	данные отсутствуют
162	783512.41	1318703.25	данные отсутствуют	данные отсутствуют
163	783511.37	1318701.25	данные отсутствуют	данные отсутствуют
164	783509.38	1318702.29	данные отсутствуют	данные отсутствуют
165	783510.41	1318704.29	данные отсутствуют	данные отсутствуют

Государственный регистратор		ФГИС ЕГРН
полное наименование должности	подпись	инициалы, фамилия

М.П.

Раздел 3.2

Выписка из Единого государственного реестра недвижимости об объекте недвижимости
Описание местоположения земельного участка

Земельный участок			
(вид объекта недвижимости)			
Лист № <u> </u> Раздела 3.2	Всего листов раздела 3.2 : <u> </u>	Всего разделов: <u> </u>	Всего листов выписки: <u> </u>
15.09.2021 № 99/2021/417593024			
Кадастровый номер:		02:17:101001:165	

Сведения о характерных точках границы земельного участка				
Система координат: МСК-05				
Зона №				
Номер точки	Координаты		Описание закрепления на местности	Средняя квадратическая погрешность определения координат характерных точек границ земельного участка, м
	X	Y		
1	2	3	4	5
166	783549.47	1318450.75	данные отсутствуют	данные отсутствуют
167	783535.14	1318449.78	данные отсутствуют	данные отсутствуют
168	783532.57	1318462.68	данные отсутствуют	данные отсутствуют
169	783534	1318465.04	данные отсутствуют	данные отсутствуют
170	783547.63	1318467.2	данные отсутствуют	данные отсутствуют
171	783550.96	1318453.2	данные отсутствуют	данные отсутствуют
172	783242.64	1318635.26	данные отсутствуют	данные отсутствуют
173	783229	1318630.76	данные отсутствуют	данные отсутствуют
174	783223.31	1318642.62	данные отсутствуют	данные отсутствуют
175	783224.11	1318645.26	данные отсутствуют	данные отсутствуют
176	783236.78	1318650.74	данные отсутствуют	данные отсутствуют
177	783243.47	1318638.01	данные отсутствуют	данные отсутствуют
178	783337.05	1318792.79	данные отсутствуют	данные отсутствуют
179	783335.05	1318793.83	данные отсутствуют	данные отсутствуют
180	783336.08	1318795.82	данные отсутствуют	данные отсутствуют

Государственный регистратор		ФГИС ЕГРН
полное наименование должности	подпись	инициалы, фамилия

М.П.

Земельный участок			
(вид объекта недвижимости)			
Лист № __ Раздела 3.2	Всего листов раздела 3.2 : __	Всего разделов: __	Всего листов выписки: __
15.09.2021 № 99/2021/417593024			
Кадастровый номер:		02:17:101001:165	

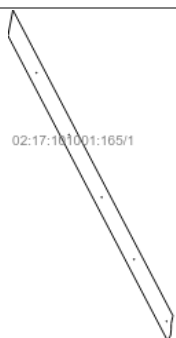
Сведения о характерных точках границы земельного участка				
Система координат: МСК-05				
Зона №				
Номер точки	Координаты		Описание закрепления на местности	Средняя квадратическая погрешность определения координат характерных точек границ земельного участка, м
	X	Y		
1	2	3	4	5
181	783338.08	1318794.79	данные отсутствуют	данные отсутствуют
182	783685.53	1318609.81	данные отсутствуют	данные отсутствуют
183	783683.53	1318610.84	данные отсутствуют	данные отсутствуют
184	783684.57	1318612.84	данные отсутствуют	данные отсутствуют
185	783686.56	1318611.81	данные отсутствуют	данные отсутствуют
186	784036.56	1318427.97	данные отсутствуют	данные отсутствуют
187	784035.53	1318425.97	данные отсутствуют	данные отсутствуют
188	784033.53	1318427.01	данные отсутствуют	данные отсутствуют
189	784034.56	1318429.01	данные отсутствуют	данные отсутствуют

Государственный регистратор		ФГИС ЕГРН
полное наименование должности	подпись	инициалы, фамилия

М.П.

Раздел 4

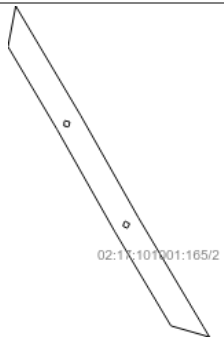
Земельный участок			
(вид объекта недвижимости)			
Лист № __ Раздела 4	Всего листов раздела 4 : __	Всего разделов: __	Всего листов выписки: __
15.09.2021 № 99/2021/417593024			
Кадастровый номер:		02:17:101001:165	

План (чертеж, схема) части земельного участка	Учетный номер части: 02:17:101001:165/1
	
Масштаб 1: данные отсутствуют	Условные обозначения:

Государственный регистратор		ФГИС ЕГРН
полное наименование должности	подпись	инициалы, фамилия

М.П.

Земельный участок			
(вид объекта недвижимости)			
Лист № __ Раздела 4	Всего листов раздела 4 : __	Всего разделов: __	Всего листов выписки: __
15.09.2021 № 99/2021/417593024			
Кадастровый номер:		02:17:101001:165	

План (чертеж, схема) части земельного участка	Учетный номер части: 02:17:101001:165/2
	
Масштаб 1: данные отсутствуют	Условные обозначения:

Государственный регистратор		ФГИС ЕГРН
полное наименование должности	подпись	инициалы, фамилия

М.П.

Земельный участок			
(вид объекта недвижимости)			
Лист № __ Раздела 4	Всего листов раздела 4 : __	Всего разделов: __	Всего листов выписки: __
15.09.2021 № 99/2021/417593024			
Кадастровый номер:		02:17:101001:165	

План (чертеж, схема) части земельного участка	Учетный номер части: 02:17:101001:165/3
	
Масштаб 1: данные отсутствуют	Условные обозначения:

Государственный регистратор		ФГИС ЕГРН
полное наименование должности	подпись	инициалы, фамилия

М.П.

Выписка из Единого государственного реестра недвижимости об объекте недвижимости
Сведения о частях земельного участка

Земельный участок			
<small>(вид объекта недвижимости)</small>			
Лист № <u> </u> Раздела <u>4</u>	Всего листов раздела <u>4</u> : <u> </u>	Всего разделов: <u> </u>	Всего листов выписки: <u> </u>
15.09.2021 № 99/2021/417593024			
Кадастровый номер:		02:17:101001:165	

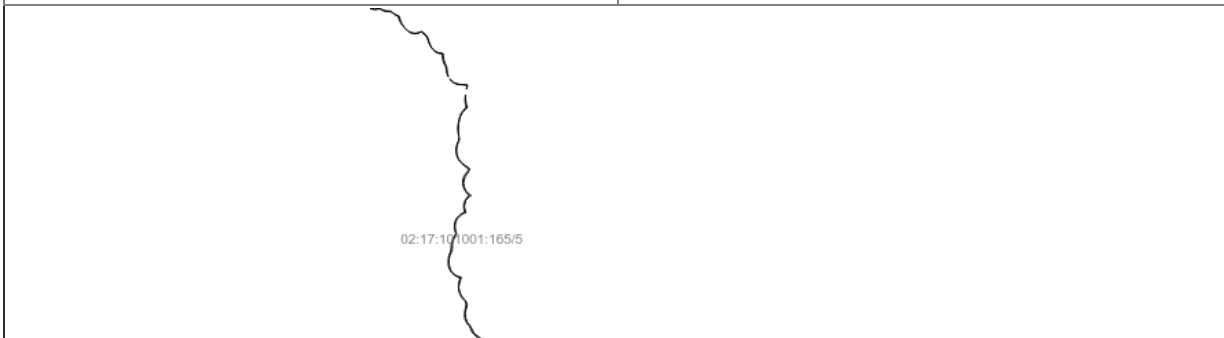
План (чертеж, схема) части земельного участка	Учетный номер части: 02:17:101001:165/4
	
Масштаб 1: данные отсутствуют	Условные обозначения:

Государственный регистратор		ФГИС ЕГРН
полное наименование должности	подпись	инициалы, фамилия

М.П.

Выписка из Единого государственного реестра недвижимости об объекте недвижимости
Сведения о частях земельного участка

Земельный участок			
<small>(вид объекта недвижимости)</small>			
Лист № <u> </u> Раздела <u>4</u>	Всего листов раздела <u>4</u> : <u> </u>	Всего разделов: <u> </u>	Всего листов выписки: <u> </u>
15.09.2021 № 99/2021/417593024			
Кадастровый номер:		02:17:101001:165	

План (чертеж, схема) части земельного участка	Учетный номер части: 02:17:101001:165/5
	
Масштаб 1: данные отсутствуют	Условные обозначения:

Государственный регистратор		ФГИС ЕГРН
полное наименование должности	подпись	инициалы, фамилия

М.П.

Земельный участок			
(вид объекта недвижимости)			
Лист № <u> </u> Раздела 4.1	Всего листов раздела 4.1 : <u> </u>	Всего разделов: <u> </u>	Всего листов выписки: <u> </u>
15.09.2021 № 99/2021/417593024			
Кадастровый номер:		02:17:101001:165	

Учетный номер части	Площадь (м ²)	Содержание ограничения в использовании или ограничения права на объект недвижимости или обременения объекта недвижимости
1	2	3
1	44683	
2	90299	
3	6023	
4	103375	Ограничения прав на земельный участок, предусмотренные статьями 56, 56.1 Земельного кодекса Российской Федерации, Приказ «Об утверждении отчетных материалов по определению границ водоохранных зон, прибрежных защитных полос и береговых линий по бассейну р. Быстрый Танып Республики Башкортостан» № 809п от 16.11.2020, срок действия: 30.08.2021
5	6151	Ограничения прав на земельный участок, предусмотренные статьями 56, 56.1 Земельного кодекса Российской Федерации, Приказ «Об утверждении отчетных материалов по определению границ водоохранных зон, прибрежных защитных полос и береговых линий по бассейну р. Быстрый Танып Республики Башкортостан» № 809п от 16.11.2020, срок действия: 01.09.2021

Государственный регистратор		ФГИС ЕГРН
полное наименование должности	подпись	инициалы, фамилия

М.П.

Выписка из Единого государственного реестра недвижимости об объекте недвижимости
Сведения о частях земельного участка

Раздел 4.2

Земельный участок				
(вид объекта недвижимости)				
Лист № <u> </u> Раздела 4.2	Всего листов раздела 4.2 : <u> </u>	Всего разделов: <u> </u>	Всего листов выписки: <u> </u>	
15.09.2021 № 99/2021/417593024				
Кадастровый номер:		02:17:101001:165		
Сведения о характерных точках границы части (частей) земельного участка				
Учетный номер части: 1				
Система координат: МСК-05				
Зона №				
Номер точки	Координаты, м		Описание закрепления на местности	Средняя квадратическая погрешность определения координат характерных точек границы части земельного участка, м
	X	Y		
1	2	3	4	5
1	784468.21	1318410.36	данные отсутствуют	данные отсутствуют
1	784468.21	1318410.36	данные отсутствуют	данные отсутствуют
2	784462.72	1318433.14	данные отсутствуют	данные отсутствуют
2	784462.72	1318433.14	данные отсутствуют	данные отсутствуют
3	784465.12	1318448.45	данные отсутствуют	данные отсутствуют
3	784465.12	1318448.45	данные отсутствуют	данные отсутствуют
4	784467.51	1318455.87	данные отсутствуют	данные отсутствуют
4	784467.51	1318455.87	данные отсутствуют	данные отсутствуют
5	784464.47	1318460.34	данные отсутствуют	данные отсутствуют
5	784464.47	1318460.34	данные отсутствуют	данные отсутствуют
6	784460.01	1318468.64	данные отсутствуют	данные отсутствуют
6	784460.01	1318468.64	данные отсутствуют	данные отсутствуют
7	784454.26	1318487.78	данные отсутствуют	данные отсутствуют
7	784454.26	1318487.78	данные отсутствуют	данные отсутствуют
8	784453.45	1318496.69	данные отсутствуют	данные отсутствуют
8	784453.45	1318496.69	данные отсутствуют	данные отсутствуют
Государственный регистратор				ФГИС ЕГРН
полное наименование должности			подпись	инициалы, фамилия

М.П.

Земельный участок				
(вид объекта недвижимости)				
Лист № ____ Раздела 4.2		Всего листов раздела 4.2 : ____		Всего разделов: ____
15.09.2021 № 99/2021/417593024				
Кадастровый номер:			02:17:101001:165	
Номер точки	Координаты, м		Описание закрепления на местности	Средняя квадратическая погрешность определения координат характерных точек границы части земельного участка, м
	X	Y		
1	2	3	4	5
9	784453.24	1318501.22	данные отсутствуют	данные отсутствуют
9	784453.24	1318501.22	данные отсутствуют	данные отсутствуют
10	784453.5	1318506.33	данные отсутствуют	данные отсутствуют
10	784453.5	1318506.33	данные отсутствуют	данные отсутствуют
11	784453.82	1318509.4	данные отсутствуют	данные отсутствуют
11	784453.82	1318509.4	данные отсутствуют	данные отсутствуют
12	784452.18	1318512.38	данные отсутствуют	данные отсутствуют
12	784452.18	1318512.38	данные отсутствуют	данные отсутствуют
13	784445.41	1318519.79	данные отсутствуют	данные отсутствуют
13	784445.41	1318519.79	данные отсутствуют	данные отсутствуют
14	784440.16	1318526.64	данные отсутствуют	данные отсутствуют
14	784440.16	1318526.64	данные отсутствуют	данные отсутствуют
15	784434.43	1318535.72	данные отсутствуют	данные отсутствуют
15	784434.43	1318535.72	данные отсутствуют	данные отсутствуют
16	784428.58	1318551.53	данные отсутствуют	данные отсутствуют
16	784428.58	1318551.53	данные отсутствуют	данные отсутствуют
17	784422.24	1318552.56	данные отсутствуют	данные отсутствуют
Государственный регистратор				ФГИС ЕГРН
полное наименование должности			подпись	инициалы, фамилия

М.П.

Земельный участок				
(вид объекта недвижимости)				
Лист № ____ Раздела 4.2		Всего листов раздела 4.2 : ____		Всего разделов: ____
15.09.2021 № 99/2021/417593024				
Кадастровый номер:			02:17:101001:165	
Номер точки	Координаты, м		Описание закрепления на местности	Средняя квадратическая погрешность определения координат характерных точек границы части земельного участка, м
	X	Y		
1	2	3	4	5
17	784422.24	1318552.56	данные отсутствуют	данные отсутствуют
18	784402.81	1318559.04	данные отсутствуют	данные отсутствуют
18	784402.81	1318559.04	данные отсутствуют	данные отсутствуют
19	784390.91	1318564.85	данные отсутствуют	данные отсутствуют
19	784390.91	1318564.85	данные отсутствуют	данные отсутствуют
20	784376.33	1318574.56	данные отсутствуют	данные отсутствуют
20	784376.33	1318574.56	данные отсутствуют	данные отсутствуют
21	784365.63	1318584.19	данные отсутствуют	данные отсутствуют
22	784359.56	1318591.48	данные отсутствуют	данные отсутствуют
22	784359.56	1318591.48	данные отсутствуют	данные отсутствуют
23	784354.68	1318598.47	данные отсутствуют	данные отсутствуют
23	784354.68	1318598.47	данные отсутствуют	данные отсутствуют
24	784349.05	1318613.16	данные отсутствуют	данные отсутствуют
24	784349.05	1318613.16	данные отсутствуют	данные отсутствуют
25	784347.43	1318620.85	данные отсутствуют	данные отсутствуют
25	784347.43	1318620.85	данные отсутствуют	данные отсутствуют
26	784346.36	1318631.16	данные отсутствуют	данные отсутствуют
Государственный регистратор				ФГИС ЕГРН
полное наименование должности			подпись	инициалы, фамилия

М.П.

Земельный участок			
(вид объекта недвижимости)			
Лист № ____ Раздела 4.2	Всего листов раздела 4.2 : ____	Всего разделов: ____	Всего листов выписки: ____
15.09.2021 № 99/2021/417593024			
Кадастровый номер:		02:17:101001:165	

Номер точки	Координаты, м		Описание закрепления на местности	Средняя квадратическая погрешность определения координат характерных точек границы части земельного участка, м
	X	Y		
1	2	3	4	5
26	784346.36	1318631.16	данные отсутствуют	данные отсутствуют
27	784353.06	1318656.16	данные отсутствуют	данные отсутствуют
27	784353.06	1318656.16	данные отсутствуют	данные отсутствуют
27	784353.06	1318656.16	данные отсутствуют	данные отсутствуют
28	784356.09	1318660.6	данные отсутствуют	данные отсутствуют
28	784356.09	1318660.6	данные отсутствуют	данные отсутствуют
28	784356.09	1318660.6	данные отсутствуют	данные отсутствуют
29	784349.8	1318667.44	данные отсутствуют	данные отсутствуют
29	784349.8	1318667.44	данные отсутствуют	данные отсутствуют
29	784349.8	1318667.44	данные отсутствуют	данные отсутствуют
30	784333.85	1318685.51	данные отсутствуют	данные отсутствуют
30	784333.85	1318685.51	данные отсутствуют	данные отсутствуют
30	784333.85	1318685.51	данные отсутствуют	данные отсутствуют
31	784308.53	1318693.69	данные отсутствуют	данные отсутствуют
31	784308.53	1318693.69	данные отсутствуют	данные отсутствуют
32	784304.54	1318695.17	данные отсутствуют	данные отсутствуют
32	784304.54	1318695.17	данные отсутствуют	данные отсутствуют

Государственный регистратор		ФГИС ЕГРН
полное наименование должности	подпись	инициалы, фамилия

М.П.

Раздел 4.2

Выписка из Единого государственного реестра недвижимости об объекте недвижимости
Сведения о частях земельного участка

Земельный участок			
(вид объекта недвижимости)			
Лист № ____ Раздела 4.2	Всего листов раздела 4.2 : ____	Всего разделов: ____	Всего листов выписки: ____
15.09.2021 № 99/2021/417593024			
Кадастровый номер:		02:17:101001:165	

Номер точки	Координаты, м		Описание закрепления на местности	Средняя квадратическая погрешность определения координат характерных точек границы части земельного участка, м
	X	Y		
1	2	3	4	5
33	784284.3	1318703.67	данные отсутствуют	данные отсутствуют
33	784284.3	1318703.67	данные отсутствуют	данные отсутствуют
34	784278.66	1318706.47	данные отсутствуют	данные отсутствуют
34	784278.66	1318706.47	данные отсутствуют	данные отсутствуют
35	784260.36	1318724.77	данные отсутствуют	данные отсутствуют
35	784260.36	1318724.77	данные отсутствуют	данные отсутствуют
35	784260.36	1318724.77	данные отсутствуют	данные отсутствуют
36	784258.94	1318727.41	данные отсутствуют	данные отсутствуют
36	784258.94	1318727.41	данные отсутствуют	данные отсутствуют
36	784258.94	1318727.41	данные отсутствуют	данные отсутствуют
37	784253.68	1318737.93	данные отсутствуют	данные отсутствуют
37	784253.68	1318737.93	данные отсутствуют	данные отсутствуют
37	784253.68	1318737.93	данные отсутствуют	данные отсутствуют
38	784249.02	1318762.97	данные отсутствуют	данные отсутствуют
38	784249.02	1318762.97	данные отсутствуют	данные отсутствуют
38	784249.02	1318762.97	данные отсутствуют	данные отсутствуют
39	784237.73	1318763.23	данные отсутствуют	данные отсутствуют

Государственный регистратор		ФГИС ЕГРН
полное наименование должности	подпись	инициалы, фамилия

М.П.

Земельный участок			
(вид объекта недвижимости)			
Лист № ____ Раздела 4.2	Всего листов раздела 4.2 : ____	Всего разделов: ____	Всего листов выписки: ____
15.09.2021 № 99/2021/417593024			
Кадастровый номер:		02:17:101001:165	

Номер точки	Координаты, м		Описание закрепления на местности	Средняя квадратическая погрешность определения координат характерных точек границы части земельного участка, м
	X	Y		
1	2	3	4	5
39	784237.73	1318763.23	данные отсутствуют	данные отсутствуют
39	784237.73	1318763.23	данные отсутствуют	данные отсутствуют
40	784219.36	1318766.38	данные отсутствуют	данные отсутствуют
40	784219.36	1318766.38	данные отсутствуют	данные отсутствуют
40	784219.36	1318766.38	данные отсутствуют	данные отсутствуют
41	784208.4	1318769.58	данные отсутствуют	данные отсутствуют
41	784208.4	1318769.58	данные отсутствуют	данные отсутствуют
41	784208.4	1318769.58	данные отсутствуют	данные отсутствуют
42	784190.82	1318776.99	данные отсутствуют	данные отсутствуют
42	784190.82	1318776.99	данные отсутствуют	данные отсутствуют
42	784190.82	1318776.99	данные отсутствуют	данные отсутствуют
43	784181.96	1318780.32	данные отсутствуют	данные отсутствуют
43	784181.96	1318780.32	данные отсутствуют	данные отсутствуют
43	784181.96	1318780.32	данные отсутствуют	данные отсутствуют
44	784170.49	1318781.1	данные отсутствуют	данные отсутствуют
44	784170.49	1318781.1	данные отсутствуют	данные отсутствуют
44	784170.49	1318781.1	данные отсутствуют	данные отсутствуют

Государственный регистратор		ФГИС ЕГРН
полное наименование должности	подпись	инициалы, фамилия

М.П.

Земельный участок			
(вид объекта недвижимости)			
Лист № ____ Раздела 4.2	Всего листов раздела 4.2 : ____	Всего разделов: ____	Всего листов выписки: ____
15.09.2021 № 99/2021/417593024			
Кадастровый номер:		02:17:101001:165	

Номер точки	Координаты, м		Описание закрепления на местности	Средняя квадратическая погрешность определения координат характерных точек границы части земельного участка, м
	X	Y		
1	2	3	4	5
45	784153.89	1318783.13	данные отсутствуют	данные отсутствуют
45	784153.89	1318783.13	данные отсутствуют	данные отсутствуют
45	784153.89	1318783.13	данные отсутствуют	данные отсутствуют
46	784134.96	1318789.46	данные отсутствуют	данные отсутствуют
47	784130.95	1318792.04	данные отсутствуют	данные отсутствуют
48	784125.28	1318796.08	данные отсутствуют	данные отсутствуют
48	784125.28	1318796.08	данные отсутствуют	данные отсутствуют
49	784110.99	1318811.8	данные отсутствуют	данные отсутствуют
49	784110.99	1318811.8	данные отсутствуют	данные отсутствуют
49	784110.99	1318811.8	данные отсутствуют	данные отсутствуют
50	784105.48	1318822	данные отсутствуют	данные отсутствуют
50	784105.48	1318822	данные отсутствуют	данные отсутствуют
50	784105.48	1318822	данные отсутствуют	данные отсутствуют
51	784099.54	1318845.65	данные отсутствуют	данные отсутствуют
51	784099.54	1318845.65	данные отсутствуют	данные отсутствуют
51	784099.54	1318845.65	данные отсутствуют	данные отсутствуют
52	784099.79	1318855.58	данные отсутствуют	данные отсутствуют

Государственный регистратор		ФГИС ЕГРН
полное наименование должности	подпись	инициалы, фамилия

М.П.

Земельный участок				
(вид объекта недвижимости)				
Лист № ____ Раздела 4.2		Всего листов раздела 4.2 : ____		Всего разделов: ____
15.09.2021 № 99/2021/417593024				
Кадастровый номер:			02:17:101001:165	
Номер точки	Координаты, м		Описание закрепления на местности	Средняя квадратическая погрешность определения координат характерных точек границы части земельного участка, м
	X	Y		
1	2	3	4	5
52	784099.79	1318855.58	данные отсутствуют	данные отсутствуют
52	784099.79	1318855.58	данные отсутствуют	данные отсутствуют
53	784097.12	1318881.45	данные отсутствуют	данные отсутствуют
53	784097.12	1318881.45	данные отсутствуют	данные отсутствуют
53	784097.12	1318881.45	данные отсутствуют	данные отсутствуют
54	784090.68	1318879.28	данные отсутствуют	данные отсутствуют
54	784090.68	1318879.28	данные отсутствуют	данные отсутствуют
54	784090.68	1318879.28	данные отсутствуют	данные отсутствуют
55	784067.2	1318872.8	данные отсутствуют	данные отсутствуют
55	784067.2	1318872.8	данные отсутствуют	данные отсутствуют
56	784054.12	1318871	данные отсутствуют	данные отсутствуют
56	784054.12	1318871	данные отсутствуют	данные отсутствуют
57	784035.78	1318870.92	данные отсутствуют	данные отсутствуют
57	784035.78	1318870.92	данные отсутствуют	данные отсутствуют
57	784035.78	1318870.92	данные отсутствуют	данные отсутствуют
58	784029.33	1318871.34	данные отсутствуют	данные отсутствуют
58	784029.33	1318871.34	данные отсутствуют	данные отсутствуют
Государственный регистратор				ФГИС ЕГРН
полное наименование должности			подпись	инициалы, фамилия

М.П.

Раздел 4.2

Выписка из Единого государственного реестра недвижимости об объекте недвижимости
Сведения о частях земельного участка

Земельный участок				
(вид объекта недвижимости)				
Лист № ____ Раздела 4.2		Всего листов раздела 4.2 : ____		Всего разделов: ____
15.09.2021 № 99/2021/417593024				
Кадастровый номер:			02:17:101001:165	
Номер точки	Координаты, м		Описание закрепления на местности	Средняя квадратическая погрешность определения координат характерных точек границы части земельного участка, м
	X	Y		
1	2	3	4	5
58	784029.33	1318871.34	данные отсутствуют	данные отсутствуют
59	784006.97	1318874.25	данные отсутствуют	данные отсутствуют
59	784006.97	1318874.25	данные отсутствуют	данные отсутствуют
59	784006.97	1318874.25	данные отсутствуют	данные отсутствуют
60	783988.63	1318880.46	данные отсутствуют	данные отсутствуют
60	783988.63	1318880.46	данные отсутствуют	данные отсутствуют
60	783988.63	1318880.46	данные отсутствуют	данные отсутствуют
61	783984.77	1318874.19	данные отсутствуют	данные отсутствуют
61	783984.77	1318874.19	данные отсутствуют	данные отсутствуют
62	783965.75	1318856.27	данные отсутствуют	данные отсутствуют
62	783965.75	1318856.27	данные отсутствуют	данные отсутствуют
63	783948.34	1318846.96	данные отсутствуют	данные отсутствуют
63	783948.34	1318846.96	данные отсутствуют	данные отсутствуют
64	783934.8	1318842.07	данные отсутствуют	данные отсутствуют
64	783934.8	1318842.07	данные отсутствуют	данные отсутствуют
65	783913.86	1318837.78	данные отсутствуют	данные отсутствуют
65	783913.86	1318837.78	данные отсутствуют	данные отсутствуют
Государственный регистратор				ФГИС ЕГРН
полное наименование должности			подпись	инициалы, фамилия

М.П.

Земельный участок				
(вид объекта недвижимости)				
Лист № ____ Раздела 4.2		Всего листов раздела 4.2 : ____		Всего разделов: ____
15.09.2021 № 99/2021/417593024				
Кадастровый номер:			02:17:101001:165	
Номер точки	Координаты, м		Описание закрепления на местности	Средняя квадратическая погрешность определения координат характерных точек границы части земельного участка, м
	X	Y		
1	2	3	4	5
66	783904.65	1318836.77	данные отсутствуют	данные отсутствуют
66	783904.65	1318836.77	данные отсутствуют	данные отсутствуют
67	783874.67	1318836.55	данные отсутствуют	данные отсутствуют
67	783874.67	1318836.55	данные отсутствуют	данные отсутствуют
68	783832.3	1318841.02	данные отсутствуют	данные отсутствуют
68	783832.3	1318841.02	данные отсутствуют	данные отсутствуют
69	783828.82	1318839.22	данные отсутствуют	данные отсутствуют
69	783828.82	1318839.22	данные отсутствуют	данные отсутствуют
70	783817.49	1318833.96	данные отсутствуют	данные отсутствуют
70	783817.49	1318833.96	данные отсутствуют	данные отсутствуют
71	783802.84	1318829.72	данные отсутствуют	данные отсутствуют
71	783802.84	1318829.72	данные отсутствуют	данные отсутствуют
72	783790.29	1318828.1	данные отсутствуют	данные отсутствуют
72	783790.29	1318828.1	данные отсутствуют	данные отсутствуют
73	783782.35	1318827.71	данные отсутствуют	данные отсутствуют
73	783782.35	1318827.71	данные отсутствуют	данные отсутствуют
74	783769.4	1318828.11	данные отсутствуют	данные отсутствуют
Государственный регистратор				ФГИС ЕГРН
полное наименование должности			подпись	инициалы, фамилия

М.П.

Раздел 4.2

Выписка из Единого государственного реестра недвижимости об объекте недвижимости
Сведения о частях земельного участка

Земельный участок				
(вид объекта недвижимости)				
Лист № ____ Раздела 4.2		Всего листов раздела 4.2 : ____		Всего разделов: ____
15.09.2021 № 99/2021/417593024				
Кадастровый номер:			02:17:101001:165	
Номер точки	Координаты, м		Описание закрепления на местности	Средняя квадратическая погрешность определения координат характерных точек границы части земельного участка, м
	X	Y		
1	2	3	4	5
74	783769.4	1318828.11	данные отсутствуют	данные отсутствуют
75	783745.94	1318834.79	данные отсутствуют	данные отсутствуют
75	783745.94	1318834.79	данные отсутствуют	данные отсутствуют
76	783743.5	1318836.29	данные отсутствуют	данные отсутствуют
76	783743.5	1318836.29	данные отсутствуют	данные отсутствуют
77	783730.55	1318844.79	данные отсутствуют	данные отсутствуют
77	783730.55	1318844.79	данные отсутствуют	данные отсутствуют
78	783715.21	1318860.7	данные отсутствуют	данные отсутствуют
78	783715.21	1318860.7	данные отсутствуют	данные отсутствуют
79	783703.29	1318880.41	данные отсутствуют	данные отсутствуют
79	783703.29	1318880.41	данные отсутствуют	данные отсутствуют
80	783694.53	1318891.16	данные отсутствуют	данные отсутствуют
80	783694.53	1318891.16	данные отсутствуют	данные отсутствуют
81	783689.39	1318889.87	данные отсутствуют	данные отсутствуют
81	783689.39	1318889.87	данные отсутствуют	данные отсутствуют
82	783679	1318884.15	данные отсутствуют	данные отсутствуют
82	783679	1318884.15	данные отсутствуют	данные отсутствуют
Государственный регистратор				ФГИС ЕГРН
полное наименование должности			подпись	инициалы, фамилия

М.П.

Земельный участок			
(вид объекта недвижимости)			
Лист № ____ Раздела 4.2	Всего листов раздела 4.2 : ____	Всего разделов: ____	Всего листов выписки: ____
15.09.2021 № 99/2021/417593024			
Кадастровый номер:		02:17:101001:165	

Номер точки	Координаты, м		Описание закрепления на местности	Средняя квадратическая погрешность определения координат характерных точек границы части земельного участка, м
	X	Y		
1	2	3	4	5
83	783668.69	1318878.39	данные отсутствуют	данные отсутствуют
83	783668.69	1318878.39	данные отсутствуют	данные отсутствуют
84	783660.75	1318872.22	данные отсутствуют	данные отсутствуют
84	783660.75	1318872.22	данные отсутствуют	данные отсутствуют
85	783655.06	1318868.39	данные отсутствуют	данные отсутствуют
85	783655.06	1318868.39	данные отсутствуют	данные отсутствуют
86	783630.06	1318861.69	данные отсутствуют	данные отсутствуют
86	783630.06	1318861.69	данные отсутствуют	данные отсутствуют
87	783622.25	1318862.3	данные отсутствуют	данные отсутствуют
87	783622.25	1318862.3	данные отсутствуют	данные отсутствуют
88	783608.52	1318864.47	данные отсутствуют	данные отсутствуют
88	783608.52	1318864.47	данные отсутствуют	данные отсутствуют
89	783591.33	1318870.56	данные отсутствуют	данные отсутствуют
89	783591.33	1318870.56	данные отсутствуют	данные отсутствуют
90	783575.3	1318885.29	данные отсутствуют	данные отсутствуют
90	783575.3	1318885.29	данные отсутствуют	данные отсутствуют
91	783570.37	1318892.36	данные отсутствуют	данные отсутствуют
Государственный регистратор				ФГИС ЕГРН
полное наименование должности			подпись	инициалы, фамилия

М.П.

Раздел 4.2

Выписка из Единого государственного реестра недвижимости об объекте недвижимости
Сведения о частях земельного участка

Земельный участок			
(вид объекта недвижимости)			
Лист № ____ Раздела 4.2	Всего листов раздела 4.2 : ____	Всего разделов: ____	Всего листов выписки: ____
15.09.2021 № 99/2021/417593024			
Кадастровый номер:		02:17:101001:165	

Номер точки	Координаты, м		Описание закрепления на местности	Средняя квадратическая погрешность определения координат характерных точек границы части земельного участка, м
	X	Y		
1	2	3	4	5
91	783570.37	1318892.36	данные отсутствуют	данные отсутствуют
92	783565.28	1318898.52	данные отсутствуют	данные отсутствуют
92	783565.28	1318898.52	данные отсутствуют	данные отсутствуют
93	783565.26	1318898.47	данные отсутствуют	данные отсутствуют
93	783565.26	1318898.47	данные отсутствуют	данные отсутствуют
94	783561.64	1318890.74	данные отсутствуют	данные отсутствуют
94	783561.64	1318890.74	данные отсутствуют	данные отсутствуют
95	783543.34	1318872.44	данные отсутствуют	данные отсутствуют
95	783543.34	1318872.44	данные отсутствуют	данные отсутствуют
96	783518.34	1318865.74	данные отсутствуют	данные отсутствуют
96	783518.34	1318865.74	данные отсутствуют	данные отсутствуют
97	783509.43	1318865.74	данные отсутствуют	данные отсутствуют
97	783509.43	1318865.74	данные отсутствуют	данные отсутствуют
98	783486.4	1318871.36	данные отсутствуют	данные отсутствуют
98	783486.4	1318871.36	данные отсутствуют	данные отсутствуют
99	783483.32	1318872.96	данные отсутствуют	данные отсутствуют
99	783483.32	1318872.96	данные отсутствуют	данные отсутствуют
Государственный регистратор				ФГИС ЕГРН
полное наименование должности			подпись	инициалы, фамилия

М.П.

Земельный участок			
(вид объекта недвижимости)			
Лист № ____ Раздела 4.2	Всего листов раздела 4.2 : ____	Всего разделов: ____	Всего листов выписки: ____
15.09.2021 № 99/2021/417593024			
Кадастровый номер:		02:17:101001:165	

Номер точки	Координаты, м		Описание закрепления на местности	Средняя квадратическая погрешность определения координат характерных точек границы части земельного участка, м
	X	Y		
1	2	3	4	5
100	783481.79	1318866.92	данные отсутствуют	данные отсутствуют
100	783481.79	1318866.92	данные отсутствуют	данные отсутствуют
101	783476.12	1318856.4	данные отсутствуют	данные отсутствуют
101	783476.12	1318856.4	данные отсутствуют	данные отсутствуют
102	783473.4	1318851.92	данные отсутствуют	данные отсутствуют
102	783473.4	1318851.92	данные отсутствуют	данные отсутствуют
103	783468.14	1318844.22	данные отсутствуют	данные отсутствуют
103	783468.14	1318844.22	данные отсутствуют	данные отсутствуют
104	783451.85	1318829.12	данные отсутствуют	данные отсутствуют
104	783451.85	1318829.12	данные отсутствуют	данные отсутствуют
105	783435.35	1318823.15	данные отсутствуют	данные отсутствуют
105	783435.35	1318823.15	данные отсутствуют	данные отсутствуют
106	783422.83	1318820.99	данные отсутствуют	данные отсутствуют
106	783422.83	1318820.99	данные отсутствуют	данные отсутствуют
107	783414.33	1318820.26	данные отсутствуют	данные отсутствуют
107	783414.33	1318820.26	данные отсутствуют	данные отсутствуют
108	783399.9	1318822.39	данные отсутствуют	данные отсутствуют
Государственный регистратор				ФГИС ЕГРН
полное наименование должности			подпись	инициалы, фамилия

М.П.

Раздел 4.2

Земельный участок			
(вид объекта недвижимости)			
Лист № ____ Раздела 4.2	Всего листов раздела 4.2 : ____	Всего разделов: ____	Всего листов выписки: ____
15.09.2021 № 99/2021/417593024			
Кадастровый номер:		02:17:101001:165	

Номер точки	Координаты, м		Описание закрепления на местности	Средняя квадратическая погрешность определения координат характерных точек границы части земельного участка, м
	X	Y		
1	2	3	4	5
108	783399.9	1318822.39	данные отсутствуют	данные отсутствуют
109	783387.84	1318826.02	данные отсутствуют	данные отсутствуют
109	783387.84	1318826.02	данные отсутствуют	данные отсутствуют
110	783382.15	1318827.67	данные отсутствуют	данные отсутствуют
110	783382.15	1318827.67	данные отсутствуют	данные отсутствуют
111	783374.94	1318822.65	данные отсутствуют	данные отсутствуют
111	783374.94	1318822.65	данные отсутствуют	данные отсутствуют
112	783368.97	1318819.71	данные отсутствуют	данные отсутствуют
112	783368.97	1318819.71	данные отсутствуют	данные отсутствуют
113	783348.32	1318811.21	данные отсутствуют	данные отсутствуют
113	783348.32	1318811.21	данные отсутствуют	данные отсутствуют
113	783348.32	1318811.21	данные отсутствуют	данные отсутствуют
114	783330.34	1318807.46	данные отсутствуют	данные отсутствуют
114	783330.34	1318807.46	данные отсутствуют	данные отсутствуют
114	783330.34	1318807.46	данные отсутствуют	данные отсутствуют
115	783313.08	1318807.1	данные отсутствуют	данные отсутствуют
115	783313.08	1318807.1	данные отсутствуют	данные отсутствуют
Государственный регистратор				ФГИС ЕГРН
полное наименование должности			подпись	инициалы, фамилия

М.П.

Земельный участок			
(вид объекта недвижимости)			
Лист № ____ Раздела 4.2	Всего листов раздела 4.2 : ____	Всего разделов: ____	Всего листов выписки: ____
15.09.2021 № 99/2021/417593024			
Кадастровый номер:		02:17:101001:165	

Номер точки	Координаты, м		Описание закрепления на местности	Средняя квадратическая погрешность определения координат характерных точек границы части земельного участка, м
	X	Y		
1	2	3	4	5
115	783313.08	1318807.1	данные отсутствуют	данные отсутствуют
116	783296.83	1318805.5	данные отсутствуют	данные отсутствуют
116	783296.83	1318805.5	данные отсутствуют	данные отсутствуют
116	783296.83	1318805.5	данные отсутствуют	данные отсутствуют
117	783293.13	1318803.06	данные отсутствуют	данные отсутствуют
117	783293.13	1318803.06	данные отсутствуют	данные отсутствуют
117	783293.13	1318803.06	данные отсутствуют	данные отсутствуют
118	783288.84	1318800.85	данные отсутствуют	данные отсутствуют
118	783288.84	1318800.85	данные отсутствуют	данные отсутствуют
118	783288.84	1318800.85	данные отсутствуют	данные отсутствуют
119	783276.73	1318795.34	данные отсутствуют	данные отсутствуют
119	783276.73	1318795.34	данные отсутствуют	данные отсутствуют
120	783254.87	1318790.86	данные отсутствуют	данные отсутствуют
120	783254.87	1318790.86	данные отсутствуют	данные отсутствуют
121	783237.46	1318791.26	данные отсутствуют	данные отсутствуют
121	783237.46	1318791.26	данные отсутствуют	данные отсутствуют
122	783221.25	1318794.36	данные отсутствуют	данные отсутствуют

Государственный регистратор		ФГИС ЕГРН
полное наименование должности	подпись	инициалы, фамилия

М.П.

Раздел 4.2

Выписка из Единого государственного реестра недвижимости об объекте недвижимости
Сведения о частях земельного участка

Земельный участок			
(вид объекта недвижимости)			
Лист № ____ Раздела 4.2	Всего листов раздела 4.2 : ____	Всего разделов: ____	Всего листов выписки: ____
15.09.2021 № 99/2021/417593024			
Кадастровый номер:		02:17:101001:165	

Номер точки	Координаты, м		Описание закрепления на местности	Средняя квадратическая погрешность определения координат характерных точек границы части земельного участка, м
	X	Y		
1	2	3	4	5
122	783221.25	1318794.36	данные отсутствуют	данные отсутствуют
123	783209.58	1318798.68	данные отсутствуют	данные отсутствуют
123	783209.58	1318798.68	данные отсутствуют	данные отсутствуют
124	783201.94	1318802.27	данные отсутствуют	данные отсутствуют
124	783201.94	1318802.27	данные отсутствуют	данные отсутствуют
125	783184.25	1318819.53	данные отсутствуют	данные отсутствуют
125	783184.25	1318819.53	данные отсутствуют	данные отсутствуют
126	783177.15	1318831.21	данные отсутствуют	данные отсутствуют
126	783177.15	1318831.21	данные отсутствуют	данные отсутствуют
127	783172.06	1318850.21	данные отсутствуют	данные отсутствуют
127	783172.06	1318850.21	данные отсутствуют	данные отсутствуют
128	783166.83	1318849.13	данные отсутствуют	данные отсутствуют
128	783166.83	1318849.13	данные отсутствуют	данные отсутствуют
129	783161.54	1318847.21	данные отсутствуют	данные отсутствуют
129	783161.54	1318847.21	данные отсутствуют	данные отсутствуют
130	783137.78	1318840.06	данные отсутствуют	данные отсутствуют
130	783137.78	1318840.06	данные отсутствуют	данные отсутствуют

Государственный регистратор		ФГИС ЕГРН
полное наименование должности	подпись	инициалы, фамилия

М.П.

Земельный участок			
(вид объекта недвижимости)			
Лист № ____ Раздела 4.2	Всего листов раздела 4.2 : ____	Всего разделов: ____	Всего листов выписки: ____
15.09.2021 № 99/2021/417593024			
Кадастровый номер:		02:17:101001:165	

Номер точки	Координаты, м		Описание закрепления на местности	Средняя квадратическая погрешность определения координат характерных точек границы части земельного участка, м
	X	Y		
1	2	3	4	5
131	783123.37	1318837.94	данные отсутствуют	данные отсутствуют
131	783123.37	1318837.94	данные отсутствуют	данные отсутствуют
132	783104.19	1318841.77	данные отсутствуют	данные отсутствуют
132	783104.19	1318841.77	данные отсутствуют	данные отсутствуют
133	783089.89	1318847.71	данные отсутствуют	данные отсутствуют
133	783089.89	1318847.71	данные отсутствуют	данные отсутствуют
134	783084.07	1318850.58	данные отсутствуют	данные отсутствуют
134	783084.07	1318850.58	данные отсутствуют	данные отсутствуют
135	783076.76	1318855.72	данные отсутствуют	данные отсутствуют
135	783076.76	1318855.72	данные отсутствуют	данные отсутствуют
136	783061.84	1318868.36	данные отсутствуют	данные отсутствуют
136	783061.84	1318868.36	данные отсутствуют	данные отсутствуют
137	783052.21	1318875.79	данные отсутствуют	данные отсутствуют
137	783052.21	1318875.79	данные отсутствуют	данные отсутствуют
138	783042.6	1318878.69	данные отсутствуют	данные отсутствуют
138	783042.6	1318878.69	данные отсутствуют	данные отсутствуют
139	783034.5	1318878.69	данные отсутствуют	данные отсутствуют

Государственный регистратор		ФГИС ЕГРН
полное наименование должности	подпись	инициалы, фамилия

М.П.

Земельный участок			
(вид объекта недвижимости)			
Лист № ____ Раздела 4.2	Всего листов раздела 4.2 : ____	Всего разделов: ____	Всего листов выписки: ____
15.09.2021 № 99/2021/417593024			
Кадастровый номер:		02:17:101001:165	

Номер точки	Координаты, м		Описание закрепления на местности	Средняя квадратическая погрешность определения координат характерных точек границы части земельного участка, м
	X	Y		
1	2	3	4	5
139	783034.5	1318878.69	данные отсутствуют	данные отсутствуют
140	783027.24	1318875.79	данные отсутствуют	данные отсутствуют
140	783027.24	1318875.79	данные отсутствуют	данные отсутствуют
141	783015.52	1318872.69	данные отсутствуют	данные отсутствуют
141	783015.52	1318872.69	данные отсутствуют	данные отсутствуют
142	783003.78	1318871.07	данные отсутствуют	данные отсутствуют
142	783003.78	1318871.07	данные отсутствуют	данные отсутствуют
143	782996.95	1318870.6	данные отсутствуют	данные отсутствуют
143	782996.95	1318870.6	данные отсутствуют	данные отсутствуют
144	782992.81	1318870.77	данные отсутствуют	данные отсутствуют
144	782992.81	1318870.77	данные отсутствуют	данные отсутствуют
145	782978.23	1318871.98	данные отсутствуют	данные отсутствуют
145	782978.23	1318871.98	данные отсутствуют	данные отсутствуют
146	782957.37	1318878.51	данные отсутствуют	данные отсутствуют
146	782957.37	1318878.51	данные отсутствуют	данные отсутствуют
147	782948.56	1318884.97	данные отсутствуют	данные отсутствуют
147	782948.56	1318884.97	данные отсутствуют	данные отсутствуют

Государственный регистратор		ФГИС ЕГРН
полное наименование должности	подпись	инициалы, фамилия

М.П.

Земельный участок			
(вид объекта недвижимости)			
Лист № ____	Раздела 4.2	Всего листов раздела 4.2 : ____	Всего разделов: ____
15.09.2021 № 99/2021/417593024		Всего листов выписки: ____	
Кадастровый номер:		02:17:101001:165	

Номер точки	Координаты, м		Описание закрепления на местности	Средняя квадратическая погрешность определения координат характерных точек границы части земельного участка, м
	X	Y		
1	2	3	4	5
148	782941.38	1318891.56	данные отсутствуют	данные отсутствуют
148	782941.38	1318891.56	данные отсутствуют	данные отсутствуют
149	782932.73	1318897.55	данные отсутствуют	данные отсутствуют
149	782932.73	1318897.55	данные отсутствуют	данные отсутствуют
150	782923.95	1318901.22	данные отсутствуют	данные отсутствуют
150	782923.95	1318901.22	данные отсутствуют	данные отсутствуют
151	782901.51	1318912.52	данные отсутствуют	данные отсутствуют
151	782901.51	1318912.52	данные отсутствуют	данные отсутствуют
152	782875.3	1318947.7	данные отсутствуют	данные отсутствуют
152	782875.3	1318947.7	данные отсутствуют	данные отсутствуют
158	783861.22	1318517.51	данные отсутствуют	данные отсутствуют
159	783859.22	1318518.55	данные отсутствуют	данные отсутствуют
160	783860.25	1318520.54	данные отсутствуют	данные отсутствуют
161	783862.25	1318519.51	данные отсутствуют	данные отсутствуют
162	783512.41	1318703.25	данные отсутствуют	данные отсутствуют
163	783511.37	1318701.25	данные отсутствуют	данные отсутствуют
164	783509.38	1318702.29	данные отсутствуют	данные отсутствуют
Государственный регистратор				ФГИС ЕГРН
полное наименование должности			подпись	инициалы, фамилия

М.П.

Раздел 4.2

Выписка из Единого государственного реестра недвижимости об объекте недвижимости
Сведения о частях земельного участка

Земельный участок			
(вид объекта недвижимости)			
Лист № ____	Раздела 4.2	Всего листов раздела 4.2 : ____	Всего разделов: ____
15.09.2021 № 99/2021/417593024		Всего листов выписки: ____	
Кадастровый номер:		02:17:101001:165	

Номер точки	Координаты, м		Описание закрепления на местности	Средняя квадратическая погрешность определения координат характерных точек границы части земельного участка, м
	X	Y		
1	2	3	4	5
165	783510.41	1318704.29	данные отсутствуют	данные отсутствуют
166	783549.47	1318450.75	данные отсутствуют	данные отсутствуют
167	783535.14	1318449.78	данные отсутствуют	данные отсутствуют
168	783532.57	1318462.68	данные отсутствуют	данные отсутствуют
169	783534	1318465.04	данные отсутствуют	данные отсутствуют
170	783547.63	1318467.2	данные отсутствуют	данные отсутствуют
171	783550.96	1318453.2	данные отсутствуют	данные отсутствуют
172	783242.64	1318635.26	данные отсутствуют	данные отсутствуют
173	783229	1318630.76	данные отсутствуют	данные отсутствуют
174	783223.31	1318642.62	данные отсутствуют	данные отсутствуют
175	783224.11	1318645.26	данные отсутствуют	данные отсутствуют
176	783236.78	1318650.74	данные отсутствуют	данные отсутствуют
177	783243.47	1318638.01	данные отсутствуют	данные отсутствуют
178	783337.05	1318792.79	данные отсутствуют	данные отсутствуют
178	783337.05	1318792.79	данные отсутствуют	данные отсутствуют
179	783335.05	1318793.83	данные отсутствуют	данные отсутствуют
179	783335.05	1318793.83	данные отсутствуют	данные отсутствуют
Государственный регистратор				ФГИС ЕГРН
полное наименование должности			подпись	инициалы, фамилия

М.П.

Земельный участок			
(вид объекта недвижимости)			
Лист № ____ Раздела 4.2	Всего листов раздела 4.2 : ____	Всего разделов: ____	Всего листов выписки: ____
15.09.2021 № 99/2021/417593024			
Кадастровый номер:		02:17:101001:165	

Номер точки	Координаты, м		Описание закрепления на местности	Средняя квадратическая погрешность определения координат характерных точек границы части земельного участка, м
	X	Y		
1	2	3	4	5
180	783336.08	1318795.82	данные отсутствуют	данные отсутствуют
180	783336.08	1318795.82	данные отсутствуют	данные отсутствуют
181	783338.08	1318794.79	данные отсутствуют	данные отсутствуют
181	783338.08	1318794.79	данные отсутствуют	данные отсутствуют
182	783685.53	1318609.81	данные отсутствуют	данные отсутствуют
183	783683.53	1318610.84	данные отсутствуют	данные отсутствуют
184	783684.57	1318612.84	данные отсутствуют	данные отсутствуют
185	783686.56	1318611.81	данные отсутствуют	данные отсутствуют
186	784036.56	1318427.97	данные отсутствуют	данные отсутствуют
187	784035.53	1318425.97	данные отсутствуют	данные отсутствуют
188	784033.53	1318427.01	данные отсутствуют	данные отсутствуют
189	784034.56	1318429.01	данные отсутствуют	данные отсутствуют
190	783351.64	1318812.58	данные отсутствуют	данные отсутствуют
191	783281.44	1318797.48	данные отсутствуют	данные отсутствуют
192	784138.9	1318347.32	данные отсутствуют	данные отсутствуют
193	784211.42	1318361.2	данные отсутствуют	данные отсутствуют
194	782890.22	1318895.78	данные отсутствуют	данные отсутствуют

Государственный регистратор		ФГИС ЕГРН
полное наименование должности	подпись	инициалы, фамилия

М.П.

Земельный участок			
(вид объекта недвижимости)			
Лист № ____ Раздела 4.2	Всего листов раздела 4.2 : ____	Всего разделов: ____	Всего листов выписки: ____
15.09.2021 № 99/2021/417593024			
Кадастровый номер:		02:17:101001:165	

Номер точки	Координаты, м		Описание закрепления на местности	Средняя квадратическая погрешность определения координат характерных точек границы части земельного участка, м
	X	Y		
1	2	3	4	5
195	782924.16	1318777.65	данные отсутствуют	данные отсутствуют
196	783211.75	1318605.79	данные отсутствуют	данные отсутствуют
197	783525.27	1318428.09	данные отсутствуют	данные отсутствуют
198	783777.44	1318278.12	данные отсутствуют	данные отсутствуют
199	783901.77	1318301.92	данные отсутствуют	данные отсутствуют
200	783567.45	1318500.74	данные отсутствуют	данные отсутствуют
201	783254.01	1318678.39	данные отсутствуют	данные отсутствуют
202	782921.79	1318876.93	данные отсутствуют	данные отсутствуют
203	784351.47	1318650.24	данные отсутствуют	данные отсутствуют
204	784313.04	1318692.23	данные отсутствуют	данные отсутствуют
205	784321.5	1318687.5	данные отсутствуют	данные отсутствуют
206	784267.33	1318717.8	данные отсутствуют	данные отсутствуют
207	784145.57	1318785.91	данные отсутствуют	данные отсутствуют
208	784123.09	1318798.49	данные отсутствуют	данные отсутствуют
209	783985.54	1318875.43	данные отсутствуют	данные отсутствуют
210	782903.26	1318850.38	данные отсутствуют	данные отсутствуют
211	782908.35	1318848.23	данные отсутствуют	данные отсутствуют

Государственный регистратор		ФГИС ЕГРН
полное наименование должности	подпись	инициалы, фамилия

М.П.

Земельный участок			
(вид объекта недвижимости)			
Лист № ____ Раздела 4.2	Всего листов раздела 4.2 : ____	Всего разделов: ____	Всего листов выписки: ____
15.09.2021 № 99/2021/417593024			
Кадастровый номер:		02:17:101001:165	

Номер точки	Координаты, м		Описание закрепления на местности	Средняя квадратическая погрешность определения координат характерных точек границы части земельного участка, м
	X	Y		
1	2	3	4	5
212	782925.99	1318834.66	данные отсутствуют	данные отсутствуют
213	782945.24	1318824.94	данные отсутствуют	данные отсутствуют
214	782960.8	1318819.38	данные отсутствуют	данные отсутствуют
215	782977.05	1318816.45	данные отсутствуют	данные отсутствуют
216	782993.57	1318816.25	данные отсутствуют	данные отсутствуют
217	783010.07	1318817.67	данные отсутствуют	данные отсутствуют
218	783026.32	1318819.96	данные отсутствуют	данные отсутствуют
219	783042.21	1318815.04	данные отсутствуют	данные отсутствуют
220	783056.14	1318806.16	данные отсутствуют	данные отсутствуют
221	783074.86	1318796.83	данные отсутствуют	данные отсутствуют
222	783090.58	1318791.74	данные отсутствуют	данные отсутствуют
223	783107.45	1318788.72	данные отсутствуют	данные отсутствуют
224	783129.48	1318787.52	данные отсутствуют	данные отсутствуют
225	783144.78	1318784.42	данные отсутствуют	данные отсутствуют
226	783155.51	1318771.87	данные отсутствуют	данные отсутствуют
227	783168.16	1318761.25	данные отсутствуют	данные отсутствуют
228	783188.41	1318749.56	данные отсутствуют	данные отсутствуют
Государственный регистратор				ФГИС ЕГРН
полное наименование должности			подпись	инициалы, фамилия

М.П.

Раздел 4.2

Выписка из Единого государственного реестра недвижимости об объекте недвижимости
Сведения о частях земельного участка

Земельный участок			
(вид объекта недвижимости)			
Лист № ____ Раздела 4.2	Всего листов раздела 4.2 : ____	Всего разделов: ____	Всего листов выписки: ____
15.09.2021 № 99/2021/417593024			
Кадастровый номер:		02:17:101001:165	

Номер точки	Координаты, м		Описание закрепления на местности	Средняя квадратическая погрешность определения координат характерных точек границы части земельного участка, м
	X	Y		
1	2	3	4	5
229	783203.57	1318743	данные отсутствуют	данные отсутствуют
230	783219.6	1318739.04	данные отсутствуют	данные отсутствуют
231	783236.07	1318737.76	данные отсутствуют	данные отсутствуют
232	783252.45	1318738.06	данные отсутствуют	данные отсутствуют
233	783275.42	1318739.5	данные отсутствуют	данные отсутствуют
234	783291.55	1318743.03	данные отсутствуют	данные отсутствуют
235	783306.89	1318749.16	данные отсутствуют	данные отсутствуют
236	783324.45	1318752.31	данные отсутствуют	данные отсутствуют
237	783341.31	1318753.22	данные отсутствуют	данные отсутствуют
238	783357.5	1318756.48	данные отсутствуют	данные отсутствуют
239	783380.03	1318765.34	данные отсутствуют	данные отсутствуют
240	783397.62	1318768.65	данные отсутствуют	данные отсутствуют
241	783414.07	1318767.14	данные отсутствуют	данные отсутствуют
242	783438.35	1318769.31	данные отсутствуют	данные отсутствуют
243	783454.5	1318772.74	данные отсутствуют	данные отсутствуют
244	783469.88	1318778.78	данные отсутствуют	данные отсутствуют
245	783484.04	1318787.26	данные отсутствуют	данные отсутствуют
Государственный регистратор				ФГИС ЕГРН
полное наименование должности			подпись	инициалы, фамилия

М.П.

Земельный участок			
(вид объекта недвижимости)			
Лист № ____ Раздела 4.2	Всего листов раздела 4.2 : ____	Всего разделов: ____	Всего листов выписки: ____
15.09.2021 № 99/2021/417593024			
Кадастровый номер:		02:17:101001:165	

Номер точки	Координаты, м		Описание закрепления на местности	Средняя квадратическая погрешность определения координат характерных точек границы части земельного участка, м
	X	Y		
1	2	3	4	5
246	783497.94	1318798.64	данные отсутствуют	данные отсутствуют
247	783509.6	1318810.34	данные отсутствуют	данные отсутствуют
248	783530.7	1318813.17	данные отсутствуют	данные отсутствуют
249	783551.61	1318818.86	данные отсутствуют	данные отсутствуют
250	783572.8	1318821.05	данные отсутствуют	данные отсутствуют
251	783587.79	1318814.11	данные отсутствуют	данные отсутствуют
252	783603.71	1318809.73	данные отсутствуют	данные отсутствуют
253	783618.71	1318808.08	данные отсутствуют	данные отсутствуют
254	783638.3	1318807.75	данные отсутствуют	данные отсутствуют
255	783654.68	1318809.9	данные отсутствуют	данные отсутствуют
256	783670.48	1318814.72	данные отсутствуют	данные отсутствуют
257	783685.59	1318817.35	данные отсутствуют	данные отсутствуют
258	783701.97	1318803.06	данные отсутствуют	данные отсутствуют
259	783718.73	1318791.8	данные отсутствуют	данные отсутствуют
260	783733.65	1318784.72	данные отсутствуют	данные отсутствуют
261	783754.11	1318778.79	данные отсутствуют	данные отсутствуют
262	783771.96	1318775.8	данные отсутствуют	данные отсутствуют
Государственный регистратор				ФГИС ЕГРН
полное наименование должности			подпись	инициалы, фамилия

М.П.

Земельный участок			
(вид объекта недвижимости)			
Лист № ____ Раздела 4.2	Всего листов раздела 4.2 : ____	Всего разделов: ____	Всего листов выписки: ____
15.09.2021 № 99/2021/417593024			
Кадастровый номер:		02:17:101001:165	

Номер точки	Координаты, м		Описание закрепления на местности	Средняя квадратическая погрешность определения координат характерных точек границы части земельного участка, м
	X	Y		
1	2	3	4	5
263	783788.84	1318774.87	данные отсутствуют	данные отсутствуют
264	783805.29	1318776.36	данные отсутствуют	данные отсутствуют
265	783821.27	1318780.53	данные отсутствуют	данные отсутствуют
266	783837.56	1318786.31	данные отсутствуют	данные отсутствуют
267	783856.12	1318786.85	данные отсутствуют	данные отсутствуют
268	783875.75	1318784.52	данные отсутствуют	данные отсутствуют
269	783897.21	1318784.38	данные отсутствуют	данные отсутствуют
270	783914.38	1318786.12	данные отсутствуют	данные отсутствуют
271	783944	1318792.35	данные отсутствуют	данные отсутствуют
272	783965.27	1318797.48	данные отсутствуют	данные отсутствуют
273	783980.57	1318803.7	данные отсутствуют	данные отсутствуют
274	783994.64	1318812.35	данные отсутствуют	данные отсутствуют
275	784010.89	1318819.19	данные отсутствуют	данные отсутствуют
276	784027.39	1318818.56	данные отсутствуют	данные отсутствуют
277	784044.88	1318820.82	данные отсутствуют	данные отсутствуют
278	784056.07	1318808.38	данные отсутствуют	данные отсутствуют
279	784062.52	1318793.17	данные отсутствуют	данные отсутствуют
Государственный регистратор				ФГИС ЕГРН
полное наименование должности			подпись	инициалы, фамилия

М.П.

Земельный участок			
(вид объекта недвижимости)			
Лист № ____ Раздела 4.2	Всего листов раздела 4.2 : ____	Всего разделов: ____	Всего листов выписки: ____
15.09.2021 № 99/2021/417593024			
Кадастровый номер:		02:17:101001:165	

Номер точки	Координаты, м		Описание закрепления на местности	Средняя квадратическая погрешность определения координат характерных точек границы части земельного участка, м
	X	Y		
1	2	3	4	5
280	784071.05	1318779.64	данные отсутствуют	данные отсутствуют
281	784081.75	1318767.06	данные отсутствуют	данные отсутствуют
282	784094.38	1318756.42	данные отсутствуют	данные отсутствуют
283	784112.58	1318744.88	данные отсутствуют	данные отсутствуют
284	784127.27	1318737.34	данные отсутствуют	данные отсутствуют
285	784143.01	1318732.33	данные отсутствуют	данные отсутствуют
286	784174.2	1318724.5	данные отсутствуют	данные отсутствуют
287	784196.27	1318715.79	данные отсутствуют	данные отсутствуют
288	784209.48	1318708.01	данные отсутствуют	данные отсутствуют
289	784218.15	1318693.95	данные отсутствуют	данные отсутствуют
290	784229.01	1318681.51	данные отсутствуют	данные отсутствуют
291	784243.34	1318669.19	данные отсутствуют	данные отсутствуют
292	784256.85	1318659.69	данные отсутствуют	данные отсутствуют
293	784282.66	1318647.6	данные отсутствуют	данные отсутствуют
294	784294.9	1318633.51	данные отсутствуют	данные отсутствуют
295	784295.24	1318614.82	данные отсутствуют	данные отсутствуют
296	784298.41	1318598.61	данные отсутствуют	данные отсутствуют
Государственный регистратор				ФГИС ЕГРН
полное наименование должности			подпись	инициалы, фамилия

М.П.

Раздел 4.2

Выписка из Единого государственного реестра недвижимости об объекте недвижимости
Сведения о частях земельного участка

Земельный участок			
(вид объекта недвижимости)			
Лист № ____ Раздела 4.2	Всего листов раздела 4.2 : ____	Всего разделов: ____	Всего листов выписки: ____
15.09.2021 № 99/2021/417593024			
Кадастровый номер:		02:17:101001:165	

Номер точки	Координаты, м		Описание закрепления на местности	Средняя квадратическая погрешность определения координат характерных точек границы части земельного участка, м
	X	Y		
1	2	3	4	5
297	784304.2	1318583.14	данные отсутствуют	данные отсутствуют
298	784312.46	1318568.84	данные отсутствуют	данные отсутствуют
299	784322.77	1318556.29	данные отсутствуют	данные отсутствуют
300	784336.26	1318542.35	данные отсутствуют	данные отсутствуют
301	784354.52	1318526.74	данные отсутствуют	данные отсутствуют
302	784366.88	1318517.75	данные отсутствуют	данные отсутствуют
303	784381.06	1318509.28	данные отсутствуют	данные отсутствуют
304	784397.79	1318497.48	данные отсутствуют	данные отсутствуют
305	784402.29	1318480.8	данные отсутствуют	данные отсутствуют
306	784405.33	1318464.56	данные отсутствуют	данные отсутствуют
307	784411	1318449.05	данные отсутствуют	данные отсутствуют
308	784411.06	1318428.52	данные отсутствуют	данные отсутствуют
309	784415.6	1318401.87	данные отсутствуют	данные отсутствуют
310	784416.05	1318400.37	данные отсутствуют	данные отсутствуют
311	784365.84	1318584	данные отсутствуют	данные отсутствуют
312	784372.19	1318577.12	данные отсутствуют	данные отсутствуют
313	784385.65	1318565.87	данные отсутствуют	данные отсутствуют
Государственный регистратор				ФГИС ЕГРН
полное наименование должности			подпись	инициалы, фамилия

М.П.

Земельный участок			
(вид объекта недвижимости)			
Лист № ____ Раздела 4.2	Всего листов раздела 4.2 : ____	Всего разделов: ____	Всего листов выписки: ____
15.09.2021 № 99/2021/417593024			
Кадастровый номер:		02:17:101001:165	

Номер точки	Координаты, м		Описание закрепления на местности	Средняя квадратическая погрешность определения координат характерных точек границы части земельного участка, м
	X	Y		
1	2	3	4	5
314	784395.95	1318558.42	данные отсутствуют	данные отсутствуют
315	784406.83	1318552.53	данные отсутствуют	данные отсутствуют
316	784427.51	1318546.44	данные отсутствуют	данные отсутствуют
317	784432.61	1318535.21	данные отсутствуют	данные отсутствуют
318	784439.83	1318525.17	данные отсутствуют	данные отсутствуют
319	784446.84	1318515.31	данные отсутствуют	данные отсутствуют
320	784451.5	1318504.3	данные отсутствуют	данные отсутствуют
321	784451.78	1318490.03	данные отсутствуют	данные отсутствуют
322	784453.55	1318477.79	данные отсутствуют	данные отсутствуют
323	784458.27	1318466.35	данные отсутствуют	данные отсутствуют
324	784464.82	1318456.12	данные отсутствуют	данные отсутствуют
325	784461.73	1318443.98	данные отсутствуют	данные отсутствуют
326	784460.97	1318431.63	данные отсутствуют	данные отсутствуют
327	784464.53	1318412.19	данные отсутствуют	данные отсутствуют
328	784465.35	1318409.81	данные отсутствуют	данные отсутствуют
329	784365.3	1318584.59	данные отсутствуют	данные отсутствуют
330	784136.37	1318788.99	данные отсутствуют	данные отсутствуют
Государственный регистратор				ФГИС ЕГРН
полное наименование должности			подпись	инициалы, фамилия

М.П.

Раздел 4.2

Выписка из Единого государственного реестра недвижимости об объекте недвижимости
Сведения о частях земельного участка

Земельный участок			
(вид объекта недвижимости)			
Лист № ____ Раздела 4.2	Всего листов раздела 4.2 : ____	Всего разделов: ____	Всего листов выписки: ____
15.09.2021 № 99/2021/417593024			
Кадастровый номер:		02:17:101001:165	

Номер точки	Координаты, м		Описание закрепления на местности	Средняя квадратическая погрешность определения координат характерных точек границы части земельного участка, м
	X	Y		
1	2	3	4	5
331	784138.99	1318787.34	данные отсутствуют	данные отсутствуют
332	784150.22	1318782.15	данные отсутствуют	данные отсутствуют
333	784175.79	1318777.63	данные отсутствуют	данные отсутствуют
334	784185.98	1318776.06	данные отсутствуют	данные отсутствуют
335	784196.53	1318769.23	данные отсутствуют	данные отсутствуют
336	784213.32	1318762.79	данные отсутствуют	данные отсутствуют
337	784225.38	1318760.05	данные отсутствуют	данные отсутствуют
338	784247.58	1318760.18	данные отсутствуют	данные отсутствуют
339	784248.47	1318746.26	данные отсутствуют	данные отсутствуют
340	784252.18	1318734.46	данные отсутствуют	данные отсутствуют
341	784258.4	1318723.62	данные отсутствуют	данные отсутствуют
342	784266.61	1318714.89	данные отсутствуют	данные отсутствуют
343	784275.38	1318707.57	данные отсутствуют	данные отсутствуют
344	784285.78	1318700.88	данные отсутствуют	данные отсутствуют
345	784302.8	1318693.37	данные отсутствуют	данные отсутствуют
346	784322.3	1318687.12	данные отсутствуют	данные отсутствуют
347	784339.22	1318674.56	данные отсутствуют	данные отсутствуют
Государственный регистратор				ФГИС ЕГРН
полное наименование должности			подпись	инициалы, фамилия

М.П.

Земельный участок			
(вид объекта недвижимости)			
Лист № ____	Раздела 4.2	Всего листов раздела 4.2 : ____	Всего разделов: ____
15.09.2021 № 99/2021/417593024		Всего листов выписки: ____	
Кадастровый номер:		02:17:101001:165	

Номер точки	Координаты, м		Описание закрепления на местности	Средняя квадратическая погрешность определения координат характерных точек границы части земельного участка, м
	X	Y		
1	2	3	4	5
348	784353.37	1318656.9	данные отсутствуют	данные отсутствуют
349	784348.24	1318646.37	данные отсутствуют	данные отсутствуют
350	784345.16	1318634.39	данные отсутствуют	данные отсутствуют
351	784344.93	1318620.32	данные отсутствуют	данные отсутствуют
352	784347.81	1318608.29	данные отсутствуют	данные отсутствуют
353	784353.54	1318597.33	данные отсутствуют	данные отсутствуют
354	784126.71	1318795.06	данные отсутствуют	данные отсутствуют
355	784077.54	1318875.65	данные отсутствуют	данные отсутствуют
356	784095.67	1318879.95	данные отсутствуют	данные отсутствуют
357	784097.53	1318869.95	данные отсутствуют	данные отсутствуют
358	784098.85	1318854.5	данные отсутствуют	данные отсутствуют
359	784099.2	1318842.14	данные отсутствуют	данные отсутствуют
360	784102.42	1318828.02	данные отсутствуют	данные отсутствуют
361	784106.77	1318816.44	данные отсутствуют	данные отсутствуют
362	784114.22	1318805.54	данные отсутствуют	данные отсутствуют
363	784123.34	1318797.18	данные отсутствуют	данные отсутствуют
364	784050.57	1318870.98	данные отсутствуют	данные отсутствуют
Государственный регистратор				ФГИС ЕГРН
полное наименование должности			подпись	инициалы, фамилия

М.П.

Раздел 4.2

Выписка из Единого государственного реестра недвижимости об объекте недвижимости
Сведения о частях земельного участка

Земельный участок			
(вид объекта недвижимости)			
Лист № ____	Раздела 4.2	Всего листов раздела 4.2 : ____	Всего разделов: ____
15.09.2021 № 99/2021/417593024		Всего листов выписки: ____	
Кадастровый номер:		02:17:101001:165	

Номер точки	Координаты, м		Описание закрепления на местности	Средняя квадратическая погрешность определения координат характерных точек границы части земельного участка, м
	X	Y		
1	2	3	4	5
365	783851.58	1318838.99	данные отсутствуют	данные отсутствуют
366	783859.89	1318837.02	данные отсутствуют	данные отсутствуют
367	783881.44	1318834.19	данные отсутствуют	данные отсутствуют
368	783892.17	1318834.12	данные отсутствуют	данные отсутствуют
369	783909.34	1318835.86	данные отсутствуют	данные отсутствуют
370	783932.61	1318841.04	данные отсутствуют	данные отсутствуют
371	783946.34	1318844.12	данные отсутствуют	данные отсутствуют
372	783957.98	1318848.3	данные отсутствуют	данные отсутствуют
373	783977.64	1318861.99	данные отсутствуют	данные отсутствуют
374	783986.59	1318870.53	данные отсутствуют	данные отсутствуют
375	783998.79	1318873.49	данные отсутствуют	данные отсутствуют
376	784008.82	1318870.49	данные отсутствуют	данные отсутствуют
377	784021.03	1318868.5	данные отсутствуют	данные отсутствуют
378	784032.03	1318869.3	данные отсутствуют	данные отсутствуют
379	783848.29	1318839.33	данные отсутствуют	данные отсутствуют
380	782879.61	1318932.68	данные отсутствуют	данные отсутствуют
381	782882.98	1318928.24	данные отсутствуют	данные отсутствуют
Государственный регистратор				ФГИС ЕГРН
полное наименование должности			подпись	инициалы, фамилия

М.П.

Земельный участок			
(вид объекта недвижимости)			
Лист № ____ Раздела 4.2	Всего листов раздела 4.2 : ____	Всего разделов: ____	Всего листов выписки: ____
15.09.2021 № 99/2021/417593024			
Кадастровый номер:		02:17:101001:165	

Номер точки	Координаты, м		Описание закрепления на местности	Средняя квадратическая погрешность определения координат характерных точек границы части земельного участка, м
	X	Y		
1	2	3	4	5
382	782890.46	1318918.89	данные отсутствуют	данные отсутствуют
383	782899.62	1318909.9	данные отсутствуют	данные отсутствуют
384	782909.45	1318902.39	данные отсутствуют	данные отсутствуют
385	782927.5	1318894.41	данные отсутствуют	данные отсутствуют
386	782937.7	1318889.28	данные отсутствуют	данные отсутствуют
387	782945.93	1318881.97	данные отсутствуют	данные отсутствуют
388	782956.13	1318874.98	данные отсутствуют	данные отсутствуют
389	782965.91	1318870.47	данные отсутствуют	данные отсутствуют
390	782977.72	1318866.79	данные отсутствуют	данные отсутствуют
391	782990.07	1318866.12	данные отсутствуют	данные отсутствуют
392	783002.04	1318867.1	данные отсутствуют	данные отсутствуют
393	783019.28	1318869.46	данные отсутствуют	данные отсутствуют
394	783033.88	1318873.35	данные отсутствуют	данные отсутствуют
395	783045.57	1318872.82	данные отсутствуют	данные отсутствуют
396	783056.72	1318869.91	данные отсутствуют	данные отсутствуют
397	783066.32	1318860.37	данные отсутствуют	данные отсутствуют
398	783075.85	1318852.48	данные отсутствуют	данные отсутствуют

Государственный регистратор		ФГИС ЕГРН
полное наименование должности	подпись	инициалы, фамилия

М.П.

Земельный участок			
(вид объекта недвижимости)			
Лист № ____ Раздела 4.2	Всего листов раздела 4.2 : ____	Всего разделов: ____	Всего листов выписки: ____
15.09.2021 № 99/2021/417593024			
Кадастровый номер:		02:17:101001:165	

Номер точки	Координаты, м		Описание закрепления на местности	Средняя квадратическая погрешность определения координат характерных точек границы части земельного участка, м
	X	Y		
1	2	3	4	5
399	783090.4	1318844.72	данные отсутствуют	данные отсутствуют
400	783102	1318840.42	данные отсутствуют	данные отсутствуют
401	783115.66	1318838.04	данные отсутствуют	данные отсутствуют
402	783126.67	1318837.44	данные отсутствуют	данные отсутствуют
403	783141.8	1318838.29	данные отсутствуют	данные отсутствуют
404	783153.97	1318840.5	данные отсутствуют	данные отсутствуют
405	783170.22	1318847.44	данные отсутствуют	данные отсутствуют
406	783173.39	1318834.53	данные отсутствуют	данные отсутствуют
407	783183.06	1318817.12	данные отсутствуют	данные отсутствуют
408	783190.7	1318807.39	данные отсутствуют	данные отсутствуют
409	783200.5	1318799.84	данные отсутствуют	данные отсутствуют
410	783211.97	1318793.66	данные отсутствуют	данные отсутствуют
411	783223.52	1318789.22	данные отсутствуют	данные отсутствуют
412	783235.8	1318787.76	данные отсутствуют	данные отсутствуют
413	783251.52	1318788.05	данные отсутствуют	данные отсутствуют
414	783264.69	1318788.68	данные отсутствуют	данные отсутствуют
415	783276.88	1318790.82	данные отсутствуют	данные отсутствуют

Государственный регистратор		ФГИС ЕГРН
полное наименование должности	подпись	инициалы, фамилия

М.П.

Земельный участок			
(вид объекта недвижимости)			
Лист № ____ Раздела 4.2	Всего листов раздела 4.2 : ____	Всего разделов: ____	Всего листов выписки: ____
15.09.2021 № 99/2021/417593024			
Кадастровый номер:		02:17:101001:165	

Номер точки	Координаты, м		Описание закрепления на местности	Средняя квадратическая погрешность определения координат характерных точек границы части земельного участка, м
	X	Y		
1	2	3	4	5
416	783288.16	1318795.89	данные отсутствуют	данные отсутствуют
417	783301.53	1318800.25	данные отсутствуют	данные отсутствуют
418	783313.84	1318801.38	данные отсутствуют	данные отсутствуют
419	783331.39	1318802.57	данные отсутствуют	данные отсутствуют
420	783343.61	1318804.51	данные отсутствуют	данные отсутствуют
421	783360.22	1318811.25	данные отсутствуют	данные отсутствуют
422	783380.86	1318824.3	данные отсутствуют	данные отсутствуют
423	783391.47	1318821.61	данные отсутствуют	данные отсутствуют
424	783402.25	1318818.78	данные отсутствуют	данные отсутствуют
425	783414.51	1318817.14	данные отсутствуют	данные отсутствуют
426	783432.04	1318818.91	данные отсутствуют	данные отсутствуют
427	783444.03	1318821.97	данные отсутствуют	данные отсутствуют
428	783454.89	1318827.89	данные отсутствуют	данные отсутствуют
429	783465.55	1318836.73	данные отсутствуют	данные отсутствуют
430	783473.91	1318845.85	данные отсутствуют	данные отсутствуют
431	783481.29	1318856.6	данные отсутствуют	данные отсутствуют
432	783486.19	1318867.95	данные отсутствуют	данные отсутствуют
Государственный регистратор				ФГИС ЕГРН
полное наименование должности			подпись	инициалы, фамилия

М.П.

Раздел 4.2

Выписка из Единого государственного реестра недвижимости об объекте недвижимости
Сведения о частях земельного участка

Земельный участок			
(вид объекта недвижимости)			
Лист № ____ Раздела 4.2	Всего листов раздела 4.2 : ____	Всего разделов: ____	Всего листов выписки: ____
15.09.2021 № 99/2021/417593024			
Кадастровый номер:		02:17:101001:165	

Номер точки	Координаты, м		Описание закрепления на местности	Средняя квадратическая погрешность определения координат характерных точек границы части земельного участка, м
	X	Y		
1	2	3	4	5
433	783501.81	1318863.25	данные отсутствуют	данные отсутствуют
434	783514.09	1318861.76	данные отсутствуют	данные отсутствуют
435	783526.36	1318863.33	данные отсутствуют	данные отсутствуют
436	783536.14	1318866.4	данные отсутствуют	данные отсутствуют
437	783547.34	1318871.66	данные отсутствуют	данные отсутствуют
438	783556.91	1318879.5	данные отсутствуют	данные отсутствуют
439	783566.73	1318887.25	данные отсутствуют	данные отсутствуют
440	783580.13	1318875.37	данные отсутствуют	данные отсутствуют
441	783597.47	1318864.53	данные отсутствуют	данные отсутствуют
442	783608.9	1318859.81	данные отсутствуют	данные отсутствуют
443	783620.43	1318858.05	данные отсутствуют	данные отсутствуют
444	783631.76	1318857.66	данные отсутствуют	данные отсутствуют
445	783644.08	1318858.77	данные отсутствуют	данные отсутствуют
446	783655.75	1318862.86	данные отсутствуют	данные отсутствуют
447	783671.09	1318872.22	данные отсутствуют	данные отсутствуют
448	783690.07	1318888.46	данные отсутствуют	данные отсутствуют
449	783696.46	1318880.17	данные отсутствуют	данные отсутствуют
Государственный регистратор				ФГИС ЕГРН
полное наименование должности			подпись	инициалы, фамилия

М.П.

Земельный участок			
(вид объекта недвижимости)			
Лист №	Раздела 4.2	Всего листов раздела 4.2 : ____	Всего разделов: ____
Всего листов выписки: ____			
15.09.2021 № 99/2021/417593024			
Кадастровый номер:		02:17:101001:165	

Номер точки	Координаты, м		Описание закрепления на местности	Средняя квадратическая погрешность определения координат характерных точек границы части земельного участка, м
	X	Y		
1	2	3	4	5
450	783711.43	1318863.11	данные отсутствуют	данные отсутствуют
451	783722.36	1318851.23	данные отсутствуют	данные отсутствуют
452	783730.55	1318844.08	данные отсутствуют	данные отсутствуют
453	783740.34	1318837.26	данные отсутствуют	данные отсутствуют
454	783751.29	1318831.5	данные отсутствуют	данные отсутствуют
455	783766.79	1318827.16	данные отсутствуют	данные отсутствуют
456	783784.34	1318825.01	данные отсутствуют	данные отсутствуют
457	783796.69	1318825.61	данные отсутствуют	данные отсутствуют
458	783820.86	1318833.43	данные отсутствуют	данные отсутствуют
459	783830.3	1318837.94	данные отсутствуют	данные отсутствуют

Государственный регистратор		ФГИС ЕГРН
полное наименование должности	подпись	инициалы, фамилия

М.П.

Раздел 4.2

Выписка из Единого государственного реестра недвижимости об объекте недвижимости
Сведения о частях земельного участка

Земельный участок				
(вид объекта недвижимости)				
Лист №	Раздела 4.2	Всего листов раздела 4.2 : ____	Всего разделов: ____	Всего листов выписки: ____
15.09.2021 № 99/2021/417593024				
Кадастровый номер:		02:17:101001:165		
Сведения о характерных точках границы части (частей) земельного участка				
Учетный номер части: 2				
Система координат: МСК-05				
Зона №				
Номер точки	Координаты, м		Описание закрепления на местности	Средняя квадратическая погрешность определения координат характерных точек границы части земельного участка, м
	X	Y		
1	2	3	4	5
1	784468.21	1318410.36	данные отсутствуют	данные отсутствуют
1	784468.21	1318410.36	данные отсутствуют	данные отсутствуют
2	784462.72	1318433.14	данные отсутствуют	данные отсутствуют
2	784462.72	1318433.14	данные отсутствуют	данные отсутствуют
3	784465.12	1318448.45	данные отсутствуют	данные отсутствуют
3	784465.12	1318448.45	данные отсутствуют	данные отсутствуют
4	784467.51	1318455.87	данные отсутствуют	данные отсутствуют
4	784467.51	1318455.87	данные отсутствуют	данные отсутствуют
5	784464.47	1318460.34	данные отсутствуют	данные отсутствуют
5	784464.47	1318460.34	данные отсутствуют	данные отсутствуют
6	784460.01	1318468.64	данные отсутствуют	данные отсутствуют
6	784460.01	1318468.64	данные отсутствуют	данные отсутствуют
7	784454.26	1318487.78	данные отсутствуют	данные отсутствуют
7	784454.26	1318487.78	данные отсутствуют	данные отсутствуют
8	784453.45	1318496.69	данные отсутствуют	данные отсутствуют
8	784453.45	1318496.69	данные отсутствуют	данные отсутствуют
Государственный регистратор				ФГИС ЕГРН
полное наименование должности		подпись		инициалы, фамилия

М.П.

Земельный участок			
(вид объекта недвижимости)			
Лист № ____ Раздела 4.2	Всего листов раздела 4.2 : ____	Всего разделов: ____	Всего листов выписки: ____
15.09.2021 № 99/2021/417593024			
Кадастровый номер:		02:17:101001:165	

Номер точки	Координаты, м		Описание закрепления на местности	Средняя квадратическая погрешность определения координат характерных точек границы части земельного участка, м
	X	Y		
1	2	3	4	5
9	784453.24	1318501.22	данные отсутствуют	данные отсутствуют
9	784453.24	1318501.22	данные отсутствуют	данные отсутствуют
10	784453.5	1318506.33	данные отсутствуют	данные отсутствуют
10	784453.5	1318506.33	данные отсутствуют	данные отсутствуют
11	784453.82	1318509.4	данные отсутствуют	данные отсутствуют
11	784453.82	1318509.4	данные отсутствуют	данные отсутствуют
12	784452.18	1318512.38	данные отсутствуют	данные отсутствуют
12	784452.18	1318512.38	данные отсутствуют	данные отсутствуют
13	784445.41	1318519.79	данные отсутствуют	данные отсутствуют
13	784445.41	1318519.79	данные отсутствуют	данные отсутствуют
14	784440.16	1318526.64	данные отсутствуют	данные отсутствуют
14	784440.16	1318526.64	данные отсутствуют	данные отсутствуют
15	784434.43	1318535.72	данные отсутствуют	данные отсутствуют
15	784434.43	1318535.72	данные отсутствуют	данные отсутствуют
16	784428.58	1318551.53	данные отсутствуют	данные отсутствуют
16	784428.58	1318551.53	данные отсутствуют	данные отсутствуют
17	784422.24	1318552.56	данные отсутствуют	данные отсутствуют
Государственный регистратор				ФГИС ЕГРН
полное наименование должности			подпись	инициалы, фамилия

М.П.

Раздел 4.2

Выписка из Единого государственного реестра недвижимости об объекте недвижимости
Сведения о частях земельного участка

Земельный участок			
(вид объекта недвижимости)			
Лист № ____ Раздела 4.2	Всего листов раздела 4.2 : ____	Всего разделов: ____	Всего листов выписки: ____
15.09.2021 № 99/2021/417593024			
Кадастровый номер:		02:17:101001:165	

Номер точки	Координаты, м		Описание закрепления на местности	Средняя квадратическая погрешность определения координат характерных точек границы части земельного участка, м
	X	Y		
1	2	3	4	5
17	784422.24	1318552.56	данные отсутствуют	данные отсутствуют
18	784402.81	1318559.04	данные отсутствуют	данные отсутствуют
18	784402.81	1318559.04	данные отсутствуют	данные отсутствуют
19	784390.91	1318564.85	данные отсутствуют	данные отсутствуют
19	784390.91	1318564.85	данные отсутствуют	данные отсутствуют
20	784376.33	1318574.56	данные отсутствуют	данные отсутствуют
20	784376.33	1318574.56	данные отсутствуют	данные отсутствуют
21	784365.63	1318584.19	данные отсутствуют	данные отсутствуют
22	784359.56	1318591.48	данные отсутствуют	данные отсутствуют
22	784359.56	1318591.48	данные отсутствуют	данные отсутствуют
23	784354.68	1318598.47	данные отсутствуют	данные отсутствуют
23	784354.68	1318598.47	данные отсутствуют	данные отсутствуют
24	784349.05	1318613.16	данные отсутствуют	данные отсутствуют
24	784349.05	1318613.16	данные отсутствуют	данные отсутствуют
25	784347.43	1318620.85	данные отсутствуют	данные отсутствуют
25	784347.43	1318620.85	данные отсутствуют	данные отсутствуют
26	784346.36	1318631.16	данные отсутствуют	данные отсутствуют
Государственный регистратор				ФГИС ЕГРН
полное наименование должности			подпись	инициалы, фамилия

М.П.

Земельный участок			
(вид объекта недвижимости)			
Лист № ____ Раздела 4.2	Всего листов раздела 4.2 : ____	Всего разделов: ____	Всего листов выписки: ____
15.09.2021 № 99/2021/417593024			
Кадастровый номер:		02:17:101001:165	

Номер точки	Координаты, м		Описание закрепления на местности	Средняя квадратическая погрешность определения координат характерных точек границы части земельного участка, м
	X	Y		
1	2	3	4	5
26	784346.36	1318631.16	данные отсутствуют	данные отсутствуют
27	784353.06	1318656.16	данные отсутствуют	данные отсутствуют
27	784353.06	1318656.16	данные отсутствуют	данные отсутствуют
27	784353.06	1318656.16	данные отсутствуют	данные отсутствуют
28	784356.09	1318660.6	данные отсутствуют	данные отсутствуют
28	784356.09	1318660.6	данные отсутствуют	данные отсутствуют
28	784356.09	1318660.6	данные отсутствуют	данные отсутствуют
29	784349.8	1318667.44	данные отсутствуют	данные отсутствуют
29	784349.8	1318667.44	данные отсутствуют	данные отсутствуют
29	784349.8	1318667.44	данные отсутствуют	данные отсутствуют
30	784333.85	1318685.51	данные отсутствуют	данные отсутствуют
30	784333.85	1318685.51	данные отсутствуют	данные отсутствуют
30	784333.85	1318685.51	данные отсутствуют	данные отсутствуют
31	784308.53	1318693.69	данные отсутствуют	данные отсутствуют
31	784308.53	1318693.69	данные отсутствуют	данные отсутствуют
32	784304.54	1318695.17	данные отсутствуют	данные отсутствуют
32	784304.54	1318695.17	данные отсутствуют	данные отсутствуют

Государственный регистратор		ФГИС ЕГРН
полное наименование должности	подпись	инициалы, фамилия

М.П.

Земельный участок			
(вид объекта недвижимости)			
Лист № ____ Раздела 4.2	Всего листов раздела 4.2 : ____	Всего разделов: ____	Всего листов выписки: ____
15.09.2021 № 99/2021/417593024			
Кадастровый номер:		02:17:101001:165	

Номер точки	Координаты, м		Описание закрепления на местности	Средняя квадратическая погрешность определения координат характерных точек границы части земельного участка, м
	X	Y		
1	2	3	4	5
33	784284.3	1318703.67	данные отсутствуют	данные отсутствуют
33	784284.3	1318703.67	данные отсутствуют	данные отсутствуют
34	784278.66	1318706.47	данные отсутствуют	данные отсутствуют
34	784278.66	1318706.47	данные отсутствуют	данные отсутствуют
35	784260.36	1318724.77	данные отсутствуют	данные отсутствуют
35	784260.36	1318724.77	данные отсутствуют	данные отсутствуют
35	784260.36	1318724.77	данные отсутствуют	данные отсутствуют
36	784258.94	1318727.41	данные отсутствуют	данные отсутствуют
36	784258.94	1318727.41	данные отсутствуют	данные отсутствуют
36	784258.94	1318727.41	данные отсутствуют	данные отсутствуют
37	784253.68	1318737.93	данные отсутствуют	данные отсутствуют
37	784253.68	1318737.93	данные отсутствуют	данные отсутствуют
37	784253.68	1318737.93	данные отсутствуют	данные отсутствуют
38	784249.02	1318762.97	данные отсутствуют	данные отсутствуют
38	784249.02	1318762.97	данные отсутствуют	данные отсутствуют
38	784249.02	1318762.97	данные отсутствуют	данные отсутствуют
39	784237.73	1318763.23	данные отсутствуют	данные отсутствуют

Государственный регистратор		ФГИС ЕГРН
полное наименование должности	подпись	инициалы, фамилия

М.П.

Земельный участок			
(вид объекта недвижимости)			
Лист № ____ Раздела 4.2	Всего листов раздела 4.2 : ____	Всего разделов: ____	Всего листов выписки: ____
15.09.2021 № 99/2021/417593024			
Кадастровый номер:		02:17:101001:165	

Номер точки	Координаты, м		Описание закрепления на местности	Средняя квадратическая погрешность определения координат характерных точек границы части земельного участка, м
	X	Y		
1	2	3	4	5
39	784237.73	1318763.23	данные отсутствуют	данные отсутствуют
39	784237.73	1318763.23	данные отсутствуют	данные отсутствуют
40	784219.36	1318766.38	данные отсутствуют	данные отсутствуют
40	784219.36	1318766.38	данные отсутствуют	данные отсутствуют
40	784219.36	1318766.38	данные отсутствуют	данные отсутствуют
41	784208.4	1318769.58	данные отсутствуют	данные отсутствуют
41	784208.4	1318769.58	данные отсутствуют	данные отсутствуют
41	784208.4	1318769.58	данные отсутствуют	данные отсутствуют
42	784190.82	1318776.99	данные отсутствуют	данные отсутствуют
42	784190.82	1318776.99	данные отсутствуют	данные отсутствуют
42	784190.82	1318776.99	данные отсутствуют	данные отсутствуют
43	784181.96	1318780.32	данные отсутствуют	данные отсутствуют
43	784181.96	1318780.32	данные отсутствуют	данные отсутствуют
43	784181.96	1318780.32	данные отсутствуют	данные отсутствуют
44	784170.49	1318781.1	данные отсутствуют	данные отсутствуют
44	784170.49	1318781.1	данные отсутствуют	данные отсутствуют
44	784170.49	1318781.1	данные отсутствуют	данные отсутствуют

Государственный регистратор		ФГИС ЕГРН
полное наименование должности	подпись	инициалы, фамилия

М.П.

Раздел 4.2

Выписка из Единого государственного реестра недвижимости об объекте недвижимости
Сведения о частях земельного участка

Земельный участок			
(вид объекта недвижимости)			
Лист № ____ Раздела 4.2	Всего листов раздела 4.2 : ____	Всего разделов: ____	Всего листов выписки: ____
15.09.2021 № 99/2021/417593024			
Кадастровый номер:		02:17:101001:165	

Номер точки	Координаты, м		Описание закрепления на местности	Средняя квадратическая погрешность определения координат характерных точек границы части земельного участка, м
	X	Y		
1	2	3	4	5
45	784153.89	1318783.13	данные отсутствуют	данные отсутствуют
45	784153.89	1318783.13	данные отсутствуют	данные отсутствуют
45	784153.89	1318783.13	данные отсутствуют	данные отсутствуют
46	784134.96	1318789.46	данные отсутствуют	данные отсутствуют
47	784130.95	1318792.04	данные отсутствуют	данные отсутствуют
48	784125.28	1318796.08	данные отсутствуют	данные отсутствуют
48	784125.28	1318796.08	данные отсутствуют	данные отсутствуют
49	784110.99	1318811.8	данные отсутствуют	данные отсутствуют
49	784110.99	1318811.8	данные отсутствуют	данные отсутствуют
49	784110.99	1318811.8	данные отсутствуют	данные отсутствуют
50	784105.48	1318822	данные отсутствуют	данные отсутствуют
50	784105.48	1318822	данные отсутствуют	данные отсутствуют
50	784105.48	1318822	данные отсутствуют	данные отсутствуют
51	784099.54	1318845.65	данные отсутствуют	данные отсутствуют
51	784099.54	1318845.65	данные отсутствуют	данные отсутствуют
51	784099.54	1318845.65	данные отсутствуют	данные отсутствуют
52	784099.79	1318855.58	данные отсутствуют	данные отсутствуют

Государственный регистратор		ФГИС ЕГРН
полное наименование должности	подпись	инициалы, фамилия

М.П.

Земельный участок			
(вид объекта недвижимости)			
Лист № ____ Раздела 4.2	Всего листов раздела 4.2 : ____	Всего разделов: ____	Всего листов выписки: ____
15.09.2021 № 99/2021/417593024			
Кадастровый номер:		02:17:101001:165	

Номер точки	Координаты, м		Описание закрепления на местности	Средняя квадратическая погрешность определения координат характерных точек границы части земельного участка, м
	X	Y		
1	2	3	4	5
52	784099.79	1318855.58	данные отсутствуют	данные отсутствуют
52	784099.79	1318855.58	данные отсутствуют	данные отсутствуют
53	784097.12	1318881.45	данные отсутствуют	данные отсутствуют
53	784097.12	1318881.45	данные отсутствуют	данные отсутствуют
53	784097.12	1318881.45	данные отсутствуют	данные отсутствуют
54	784090.68	1318879.28	данные отсутствуют	данные отсутствуют
54	784090.68	1318879.28	данные отсутствуют	данные отсутствуют
54	784090.68	1318879.28	данные отсутствуют	данные отсутствуют
55	784067.2	1318872.8	данные отсутствуют	данные отсутствуют
55	784067.2	1318872.8	данные отсутствуют	данные отсутствуют
56	784054.12	1318871	данные отсутствуют	данные отсутствуют
56	784054.12	1318871	данные отсутствуют	данные отсутствуют
57	784035.78	1318870.92	данные отсутствуют	данные отсутствуют
57	784035.78	1318870.92	данные отсутствуют	данные отсутствуют
57	784035.78	1318870.92	данные отсутствуют	данные отсутствуют
58	784029.33	1318871.34	данные отсутствуют	данные отсутствуют
58	784029.33	1318871.34	данные отсутствуют	данные отсутствуют

Государственный регистратор		ФГИС ЕГРН
полное наименование должности	подпись	инициалы, фамилия

М.П.

Земельный участок			
(вид объекта недвижимости)			
Лист № ____ Раздела 4.2	Всего листов раздела 4.2 : ____	Всего разделов: ____	Всего листов выписки: ____
15.09.2021 № 99/2021/417593024			
Кадастровый номер:		02:17:101001:165	

Номер точки	Координаты, м		Описание закрепления на местности	Средняя квадратическая погрешность определения координат характерных точек границы части земельного участка, м
	X	Y		
1	2	3	4	5
58	784029.33	1318871.34	данные отсутствуют	данные отсутствуют
59	784006.97	1318874.25	данные отсутствуют	данные отсутствуют
59	784006.97	1318874.25	данные отсутствуют	данные отсутствуют
59	784006.97	1318874.25	данные отсутствуют	данные отсутствуют
60	783988.63	1318880.46	данные отсутствуют	данные отсутствуют
60	783988.63	1318880.46	данные отсутствуют	данные отсутствуют
60	783988.63	1318880.46	данные отсутствуют	данные отсутствуют
61	783984.77	1318874.19	данные отсутствуют	данные отсутствуют
61	783984.77	1318874.19	данные отсутствуют	данные отсутствуют
62	783965.75	1318856.27	данные отсутствуют	данные отсутствуют
62	783965.75	1318856.27	данные отсутствуют	данные отсутствуют
63	783948.34	1318846.96	данные отсутствуют	данные отсутствуют
63	783948.34	1318846.96	данные отсутствуют	данные отсутствуют
64	783934.8	1318842.07	данные отсутствуют	данные отсутствуют
64	783934.8	1318842.07	данные отсутствуют	данные отсутствуют
65	783913.86	1318837.78	данные отсутствуют	данные отсутствуют
65	783913.86	1318837.78	данные отсутствуют	данные отсутствуют

Государственный регистратор		ФГИС ЕГРН
полное наименование должности	подпись	инициалы, фамилия

М.П.

Земельный участок			
(вид объекта недвижимости)			
Лист № ____ Раздела 4.2	Всего листов раздела 4.2 : ____	Всего разделов: ____	Всего листов выписки: ____
15.09.2021 № 99/2021/417593024			
Кадастровый номер:		02:17:101001:165	

Номер точки	Координаты, м		Описание закрепления на местности	Средняя квадратическая погрешность определения координат характерных точек границы части земельного участка, м
	X	Y		
1	2	3	4	5
66	783904.65	1318836.77	данные отсутствуют	данные отсутствуют
66	783904.65	1318836.77	данные отсутствуют	данные отсутствуют
67	783874.67	1318836.55	данные отсутствуют	данные отсутствуют
67	783874.67	1318836.55	данные отсутствуют	данные отсутствуют
68	783832.3	1318841.02	данные отсутствуют	данные отсутствуют
68	783832.3	1318841.02	данные отсутствуют	данные отсутствуют
69	783828.82	1318839.22	данные отсутствуют	данные отсутствуют
69	783828.82	1318839.22	данные отсутствуют	данные отсутствуют
70	783817.49	1318833.96	данные отсутствуют	данные отсутствуют
70	783817.49	1318833.96	данные отсутствуют	данные отсутствуют
71	783802.84	1318829.72	данные отсутствуют	данные отсутствуют
71	783802.84	1318829.72	данные отсутствуют	данные отсутствуют
72	783790.29	1318828.1	данные отсутствуют	данные отсутствуют
72	783790.29	1318828.1	данные отсутствуют	данные отсутствуют
73	783782.35	1318827.71	данные отсутствуют	данные отсутствуют
73	783782.35	1318827.71	данные отсутствуют	данные отсутствуют
74	783769.4	1318828.11	данные отсутствуют	данные отсутствуют
Государственный регистратор				ФГИС ЕГРН
полное наименование должности			подпись	инициалы, фамилия

М.П.

Раздел 4.2

Выписка из Единого государственного реестра недвижимости об объекте недвижимости
Сведения о частях земельного участка

Земельный участок			
(вид объекта недвижимости)			
Лист № ____ Раздела 4.2	Всего листов раздела 4.2 : ____	Всего разделов: ____	Всего листов выписки: ____
15.09.2021 № 99/2021/417593024			
Кадастровый номер:		02:17:101001:165	

Номер точки	Координаты, м		Описание закрепления на местности	Средняя квадратическая погрешность определения координат характерных точек границы части земельного участка, м
	X	Y		
1	2	3	4	5
74	783769.4	1318828.11	данные отсутствуют	данные отсутствуют
75	783745.94	1318834.79	данные отсутствуют	данные отсутствуют
75	783745.94	1318834.79	данные отсутствуют	данные отсутствуют
76	783743.5	1318836.29	данные отсутствуют	данные отсутствуют
76	783743.5	1318836.29	данные отсутствуют	данные отсутствуют
77	783730.55	1318844.79	данные отсутствуют	данные отсутствуют
77	783730.55	1318844.79	данные отсутствуют	данные отсутствуют
78	783715.21	1318860.7	данные отсутствуют	данные отсутствуют
78	783715.21	1318860.7	данные отсутствуют	данные отсутствуют
79	783703.29	1318880.41	данные отсутствуют	данные отсутствуют
79	783703.29	1318880.41	данные отсутствуют	данные отсутствуют
80	783694.53	1318891.16	данные отсутствуют	данные отсутствуют
80	783694.53	1318891.16	данные отсутствуют	данные отсутствуют
81	783689.39	1318889.87	данные отсутствуют	данные отсутствуют
81	783689.39	1318889.87	данные отсутствуют	данные отсутствуют
82	783679	1318884.15	данные отсутствуют	данные отсутствуют
82	783679	1318884.15	данные отсутствуют	данные отсутствуют
Государственный регистратор				ФГИС ЕГРН
полное наименование должности			подпись	инициалы, фамилия

М.П.

Земельный участок			
(вид объекта недвижимости)			
Лист № ____ Раздела 4.2	Всего листов раздела 4.2 : ____	Всего разделов: ____	Всего листов выписки: ____
15.09.2021 № 99/2021/417593024			
Кадастровый номер:		02:17:101001:165	

Номер точки	Координаты, м		Описание закрепления на местности	Средняя квадратическая погрешность определения координат характерных точек границы части земельного участка, м
	X	Y		
1	2	3	4	5
83	783668.69	1318878.39	данные отсутствуют	данные отсутствуют
83	783668.69	1318878.39	данные отсутствуют	данные отсутствуют
84	783660.75	1318872.22	данные отсутствуют	данные отсутствуют
84	783660.75	1318872.22	данные отсутствуют	данные отсутствуют
85	783655.06	1318868.39	данные отсутствуют	данные отсутствуют
85	783655.06	1318868.39	данные отсутствуют	данные отсутствуют
86	783630.06	1318861.69	данные отсутствуют	данные отсутствуют
86	783630.06	1318861.69	данные отсутствуют	данные отсутствуют
87	783622.25	1318862.3	данные отсутствуют	данные отсутствуют
87	783622.25	1318862.3	данные отсутствуют	данные отсутствуют
88	783608.52	1318864.47	данные отсутствуют	данные отсутствуют
88	783608.52	1318864.47	данные отсутствуют	данные отсутствуют
89	783591.33	1318870.56	данные отсутствуют	данные отсутствуют
89	783591.33	1318870.56	данные отсутствуют	данные отсутствуют
90	783575.3	1318885.29	данные отсутствуют	данные отсутствуют
90	783575.3	1318885.29	данные отсутствуют	данные отсутствуют
91	783570.37	1318892.36	данные отсутствуют	данные отсутствуют

Государственный регистратор		ФГИС ЕГРН
полное наименование должности	подпись	инициалы, фамилия

М.П.

Земельный участок			
(вид объекта недвижимости)			
Лист № ____ Раздела 4.2	Всего листов раздела 4.2 : ____	Всего разделов: ____	Всего листов выписки: ____
15.09.2021 № 99/2021/417593024			
Кадастровый номер:		02:17:101001:165	

Номер точки	Координаты, м		Описание закрепления на местности	Средняя квадратическая погрешность определения координат характерных точек границы части земельного участка, м
	X	Y		
1	2	3	4	5
91	783570.37	1318892.36	данные отсутствуют	данные отсутствуют
92	783565.28	1318898.52	данные отсутствуют	данные отсутствуют
92	783565.28	1318898.52	данные отсутствуют	данные отсутствуют
93	783565.26	1318898.47	данные отсутствуют	данные отсутствуют
93	783565.26	1318898.47	данные отсутствуют	данные отсутствуют
94	783561.64	1318890.74	данные отсутствуют	данные отсутствуют
94	783561.64	1318890.74	данные отсутствуют	данные отсутствуют
95	783543.34	1318872.44	данные отсутствуют	данные отсутствуют
95	783543.34	1318872.44	данные отсутствуют	данные отсутствуют
96	783518.34	1318865.74	данные отсутствуют	данные отсутствуют
96	783518.34	1318865.74	данные отсутствуют	данные отсутствуют
97	783509.43	1318865.74	данные отсутствуют	данные отсутствуют
97	783509.43	1318865.74	данные отсутствуют	данные отсутствуют
98	783486.4	1318871.36	данные отсутствуют	данные отсутствуют
98	783486.4	1318871.36	данные отсутствуют	данные отсутствуют
99	783483.32	1318872.96	данные отсутствуют	данные отсутствуют
99	783483.32	1318872.96	данные отсутствуют	данные отсутствуют

Государственный регистратор		ФГИС ЕГРН
полное наименование должности	подпись	инициалы, фамилия

М.П.

Земельный участок			
(вид объекта недвижимости)			
Лист № ____ Раздела 4.2	Всего листов раздела 4.2 : ____	Всего разделов: ____	Всего листов выписки: ____
15.09.2021 № 99/2021/417593024			
Кадастровый номер:		02:17:101001:165	

Номер точки	Координаты, м		Описание закрепления на местности	Средняя квадратическая погрешность определения координат характерных точек границы части земельного участка, м
	X	Y		
1	2	3	4	5
100	783481.79	1318866.92	данные отсутствуют	данные отсутствуют
100	783481.79	1318866.92	данные отсутствуют	данные отсутствуют
101	783476.12	1318856.4	данные отсутствуют	данные отсутствуют
101	783476.12	1318856.4	данные отсутствуют	данные отсутствуют
102	783473.4	1318851.92	данные отсутствуют	данные отсутствуют
102	783473.4	1318851.92	данные отсутствуют	данные отсутствуют
103	783468.14	1318844.22	данные отсутствуют	данные отсутствуют
103	783468.14	1318844.22	данные отсутствуют	данные отсутствуют
104	783451.85	1318829.12	данные отсутствуют	данные отсутствуют
104	783451.85	1318829.12	данные отсутствуют	данные отсутствуют
105	783435.35	1318823.15	данные отсутствуют	данные отсутствуют
105	783435.35	1318823.15	данные отсутствуют	данные отсутствуют
106	783422.83	1318820.99	данные отсутствуют	данные отсутствуют
106	783422.83	1318820.99	данные отсутствуют	данные отсутствуют
107	783414.33	1318820.26	данные отсутствуют	данные отсутствуют
107	783414.33	1318820.26	данные отсутствуют	данные отсутствуют
108	783399.9	1318822.39	данные отсутствуют	данные отсутствуют
Государственный регистратор				ФГИС ЕГРН
полное наименование должности			подпись	инициалы, фамилия

М.П.

Раздел 4.2

Выписка из Единого государственного реестра недвижимости об объекте недвижимости
Сведения о частях земельного участка

Земельный участок			
(вид объекта недвижимости)			
Лист № ____ Раздела 4.2	Всего листов раздела 4.2 : ____	Всего разделов: ____	Всего листов выписки: ____
15.09.2021 № 99/2021/417593024			
Кадастровый номер:		02:17:101001:165	

Номер точки	Координаты, м		Описание закрепления на местности	Средняя квадратическая погрешность определения координат характерных точек границы части земельного участка, м
	X	Y		
1	2	3	4	5
108	783399.9	1318822.39	данные отсутствуют	данные отсутствуют
109	783387.84	1318826.02	данные отсутствуют	данные отсутствуют
109	783387.84	1318826.02	данные отсутствуют	данные отсутствуют
110	783382.15	1318827.67	данные отсутствуют	данные отсутствуют
110	783382.15	1318827.67	данные отсутствуют	данные отсутствуют
111	783374.94	1318822.65	данные отсутствуют	данные отсутствуют
111	783374.94	1318822.65	данные отсутствуют	данные отсутствуют
112	783368.97	1318819.71	данные отсутствуют	данные отсутствуют
112	783368.97	1318819.71	данные отсутствуют	данные отсутствуют
113	783348.32	1318811.21	данные отсутствуют	данные отсутствуют
113	783348.32	1318811.21	данные отсутствуют	данные отсутствуют
113	783348.32	1318811.21	данные отсутствуют	данные отсутствуют
114	783330.34	1318807.46	данные отсутствуют	данные отсутствуют
114	783330.34	1318807.46	данные отсутствуют	данные отсутствуют
114	783330.34	1318807.46	данные отсутствуют	данные отсутствуют
115	783313.08	1318807.1	данные отсутствуют	данные отсутствуют
115	783313.08	1318807.1	данные отсутствуют	данные отсутствуют
Государственный регистратор				ФГИС ЕГРН
полное наименование должности			подпись	инициалы, фамилия

М.П.

Земельный участок			
(вид объекта недвижимости)			
Лист № ____ Раздела 4.2	Всего листов раздела 4.2 : ____	Всего разделов: ____	Всего листов выписки: ____
15.09.2021 № 99/2021/417593024			
Кадастровый номер:		02:17:101001:165	

Номер точки	Координаты, м		Описание закрепления на местности	Средняя квадратическая погрешность определения координат характерных точек границы части земельного участка, м
	X	Y		
1	2	3	4	5
115	783313.08	1318807.1	данные отсутствуют	данные отсутствуют
116	783296.83	1318805.5	данные отсутствуют	данные отсутствуют
116	783296.83	1318805.5	данные отсутствуют	данные отсутствуют
116	783296.83	1318805.5	данные отсутствуют	данные отсутствуют
117	783293.13	1318803.06	данные отсутствуют	данные отсутствуют
117	783293.13	1318803.06	данные отсутствуют	данные отсутствуют
117	783293.13	1318803.06	данные отсутствуют	данные отсутствуют
118	783288.84	1318800.85	данные отсутствуют	данные отсутствуют
118	783288.84	1318800.85	данные отсутствуют	данные отсутствуют
118	783288.84	1318800.85	данные отсутствуют	данные отсутствуют
119	783276.73	1318795.34	данные отсутствуют	данные отсутствуют
119	783276.73	1318795.34	данные отсутствуют	данные отсутствуют
120	783254.87	1318790.86	данные отсутствуют	данные отсутствуют
120	783254.87	1318790.86	данные отсутствуют	данные отсутствуют
121	783237.46	1318791.26	данные отсутствуют	данные отсутствуют
121	783237.46	1318791.26	данные отсутствуют	данные отсутствуют
122	783221.25	1318794.36	данные отсутствуют	данные отсутствуют

Государственный регистратор		ФГИС ЕГРН
полное наименование должности	подпись	инициалы, фамилия

М.П.

Земельный участок			
(вид объекта недвижимости)			
Лист № ____ Раздела 4.2	Всего листов раздела 4.2 : ____	Всего разделов: ____	Всего листов выписки: ____
15.09.2021 № 99/2021/417593024			
Кадастровый номер:		02:17:101001:165	

Номер точки	Координаты, м		Описание закрепления на местности	Средняя квадратическая погрешность определения координат характерных точек границы части земельного участка, м
	X	Y		
1	2	3	4	5
122	783221.25	1318794.36	данные отсутствуют	данные отсутствуют
123	783209.58	1318798.68	данные отсутствуют	данные отсутствуют
123	783209.58	1318798.68	данные отсутствуют	данные отсутствуют
124	783201.94	1318802.27	данные отсутствуют	данные отсутствуют
124	783201.94	1318802.27	данные отсутствуют	данные отсутствуют
125	783184.25	1318819.53	данные отсутствуют	данные отсутствуют
125	783184.25	1318819.53	данные отсутствуют	данные отсутствуют
126	783177.15	1318831.21	данные отсутствуют	данные отсутствуют
126	783177.15	1318831.21	данные отсутствуют	данные отсутствуют
127	783172.06	1318850.21	данные отсутствуют	данные отсутствуют
127	783172.06	1318850.21	данные отсутствуют	данные отсутствуют
128	783166.83	1318849.13	данные отсутствуют	данные отсутствуют
128	783166.83	1318849.13	данные отсутствуют	данные отсутствуют
129	783161.54	1318847.21	данные отсутствуют	данные отсутствуют
129	783161.54	1318847.21	данные отсутствуют	данные отсутствуют
130	783137.78	1318840.06	данные отсутствуют	данные отсутствуют
130	783137.78	1318840.06	данные отсутствуют	данные отсутствуют

Государственный регистратор		ФГИС ЕГРН
полное наименование должности	подпись	инициалы, фамилия

М.П.

Земельный участок			
(вид объекта недвижимости)			
Лист № ____ Раздела 4.2	Всего листов раздела 4.2 : ____	Всего разделов: ____	Всего листов выписки: ____
15.09.2021 № 99/2021/417593024			
Кадастровый номер:		02:17:101001:165	

Номер точки	Координаты, м		Описание закрепления на местности	Средняя квадратическая погрешность определения координат характерных точек границы части земельного участка, м
	X	Y		
1	2	3	4	5
131	783123.37	1318837.94	данные отсутствуют	данные отсутствуют
131	783123.37	1318837.94	данные отсутствуют	данные отсутствуют
132	783104.19	1318841.77	данные отсутствуют	данные отсутствуют
132	783104.19	1318841.77	данные отсутствуют	данные отсутствуют
133	783089.89	1318847.71	данные отсутствуют	данные отсутствуют
133	783089.89	1318847.71	данные отсутствуют	данные отсутствуют
134	783084.07	1318850.58	данные отсутствуют	данные отсутствуют
134	783084.07	1318850.58	данные отсутствуют	данные отсутствуют
135	783076.76	1318855.72	данные отсутствуют	данные отсутствуют
135	783076.76	1318855.72	данные отсутствуют	данные отсутствуют
136	783061.84	1318868.36	данные отсутствуют	данные отсутствуют
136	783061.84	1318868.36	данные отсутствуют	данные отсутствуют
137	783052.21	1318875.79	данные отсутствуют	данные отсутствуют
137	783052.21	1318875.79	данные отсутствуют	данные отсутствуют
138	783042.6	1318878.69	данные отсутствуют	данные отсутствуют
138	783042.6	1318878.69	данные отсутствуют	данные отсутствуют
139	783034.5	1318878.69	данные отсутствуют	данные отсутствуют
Государственный регистратор				ФГИС ЕГРН
полное наименование должности			подпись	инициалы, фамилия

М.П.

Раздел 4.2

Выписка из Единого государственного реестра недвижимости об объекте недвижимости
Сведения о частях земельного участка

Земельный участок			
(вид объекта недвижимости)			
Лист № ____ Раздела 4.2	Всего листов раздела 4.2 : ____	Всего разделов: ____	Всего листов выписки: ____
15.09.2021 № 99/2021/417593024			
Кадастровый номер:		02:17:101001:165	

Номер точки	Координаты, м		Описание закрепления на местности	Средняя квадратическая погрешность определения координат характерных точек границы части земельного участка, м
	X	Y		
1	2	3	4	5
139	783034.5	1318878.69	данные отсутствуют	данные отсутствуют
140	783027.24	1318875.79	данные отсутствуют	данные отсутствуют
140	783027.24	1318875.79	данные отсутствуют	данные отсутствуют
141	783015.52	1318872.69	данные отсутствуют	данные отсутствуют
141	783015.52	1318872.69	данные отсутствуют	данные отсутствуют
142	783003.78	1318871.07	данные отсутствуют	данные отсутствуют
142	783003.78	1318871.07	данные отсутствуют	данные отсутствуют
143	782996.95	1318870.6	данные отсутствуют	данные отсутствуют
143	782996.95	1318870.6	данные отсутствуют	данные отсутствуют
144	782992.81	1318870.77	данные отсутствуют	данные отсутствуют
144	782992.81	1318870.77	данные отсутствуют	данные отсутствуют
145	782978.23	1318871.98	данные отсутствуют	данные отсутствуют
145	782978.23	1318871.98	данные отсутствуют	данные отсутствуют
146	782957.37	1318878.51	данные отсутствуют	данные отсутствуют
146	782957.37	1318878.51	данные отсутствуют	данные отсутствуют
147	782948.56	1318884.97	данные отсутствуют	данные отсутствуют
147	782948.56	1318884.97	данные отсутствуют	данные отсутствуют
Государственный регистратор				ФГИС ЕГРН
полное наименование должности			подпись	инициалы, фамилия

М.П.

Земельный участок			
(вид объекта недвижимости)			
Лист № ____ Раздела 4.2	Всего листов раздела 4.2 : ____	Всего разделов: ____	Всего листов выписки: ____
15.09.2021 № 99/2021/417593024			
Кадастровый номер:		02:17:101001:165	

Номер точки	Координаты, м		Описание закрепления на местности	Средняя квадратическая погрешность определения координат характерных точек границы части земельного участка, м
	X	Y		
1	2	3	4	5
148	782941.38	1318891.56	данные отсутствуют	данные отсутствуют
148	782941.38	1318891.56	данные отсутствуют	данные отсутствуют
149	782932.73	1318897.55	данные отсутствуют	данные отсутствуют
149	782932.73	1318897.55	данные отсутствуют	данные отсутствуют
150	782923.95	1318901.22	данные отсутствуют	данные отсутствуют
150	782923.95	1318901.22	данные отсутствуют	данные отсутствуют
151	782901.51	1318912.52	данные отсутствуют	данные отсутствуют
151	782901.51	1318912.52	данные отсутствуют	данные отсутствуют
152	782875.3	1318947.7	данные отсутствуют	данные отсутствуют
152	782875.3	1318947.7	данные отсутствуют	данные отсутствуют
158	783861.22	1318517.51	данные отсутствуют	данные отсутствуют
159	783859.22	1318518.55	данные отсутствуют	данные отсутствуют
160	783860.25	1318520.54	данные отсутствуют	данные отсутствуют
161	783862.25	1318519.51	данные отсутствуют	данные отсутствуют
162	783512.41	1318703.25	данные отсутствуют	данные отсутствуют
163	783511.37	1318701.25	данные отсутствуют	данные отсутствуют
164	783509.38	1318702.29	данные отсутствуют	данные отсутствуют
Государственный регистратор				ФГИС ЕГРН
полное наименование должности			подпись	инициалы, фамилия

М.П.

Раздел 4.2

Выписка из Единого государственного реестра недвижимости об объекте недвижимости
Сведения о частях земельного участка

Земельный участок			
(вид объекта недвижимости)			
Лист № ____ Раздела 4.2	Всего листов раздела 4.2 : ____	Всего разделов: ____	Всего листов выписки: ____
15.09.2021 № 99/2021/417593024			
Кадастровый номер:		02:17:101001:165	

Номер точки	Координаты, м		Описание закрепления на местности	Средняя квадратическая погрешность определения координат характерных точек границы части земельного участка, м
	X	Y		
1	2	3	4	5
165	783510.41	1318704.29	данные отсутствуют	данные отсутствуют
166	783549.47	1318450.75	данные отсутствуют	данные отсутствуют
167	783535.14	1318449.78	данные отсутствуют	данные отсутствуют
168	783532.57	1318462.68	данные отсутствуют	данные отсутствуют
169	783534	1318465.04	данные отсутствуют	данные отсутствуют
170	783547.63	1318467.2	данные отсутствуют	данные отсутствуют
171	783550.96	1318453.2	данные отсутствуют	данные отсутствуют
172	783242.64	1318635.26	данные отсутствуют	данные отсутствуют
173	783229	1318630.76	данные отсутствуют	данные отсутствуют
174	783223.31	1318642.62	данные отсутствуют	данные отсутствуют
175	783224.11	1318645.26	данные отсутствуют	данные отсутствуют
176	783236.78	1318650.74	данные отсутствуют	данные отсутствуют
177	783243.47	1318638.01	данные отсутствуют	данные отсутствуют
178	783337.05	1318792.79	данные отсутствуют	данные отсутствуют
178	783337.05	1318792.79	данные отсутствуют	данные отсутствуют
179	783335.05	1318793.83	данные отсутствуют	данные отсутствуют
179	783335.05	1318793.83	данные отсутствуют	данные отсутствуют
Государственный регистратор				ФГИС ЕГРН
полное наименование должности			подпись	инициалы, фамилия

М.П.

Земельный участок			
(вид объекта недвижимости)			
Лист № ____ Раздела 4.2	Всего листов раздела 4.2 : ____	Всего разделов: ____	Всего листов выписки: ____
15.09.2021 № 99/2021/417593024			
Кадастровый номер:		02:17:101001:165	

Номер точки	Координаты, м		Описание закрепления на местности	Средняя квадратическая погрешность определения координат характерных точек границы части земельного участка, м
	X	Y		
1	2	3	4	5
180	783336.08	1318795.82	данные отсутствуют	данные отсутствуют
180	783336.08	1318795.82	данные отсутствуют	данные отсутствуют
181	783338.08	1318794.79	данные отсутствуют	данные отсутствуют
181	783338.08	1318794.79	данные отсутствуют	данные отсутствуют
182	783685.53	1318609.81	данные отсутствуют	данные отсутствуют
183	783683.53	1318610.84	данные отсутствуют	данные отсутствуют
184	783684.57	1318612.84	данные отсутствуют	данные отсутствуют
185	783686.56	1318611.81	данные отсутствуют	данные отсутствуют
186	784036.56	1318427.97	данные отсутствуют	данные отсутствуют
187	784035.53	1318425.97	данные отсутствуют	данные отсутствуют
188	784033.53	1318427.01	данные отсутствуют	данные отсутствуют
189	784034.56	1318429.01	данные отсутствуют	данные отсутствуют
190	783351.64	1318812.58	данные отсутствуют	данные отсутствуют
191	783281.44	1318797.48	данные отсутствуют	данные отсутствуют
192	784138.9	1318347.32	данные отсутствуют	данные отсутствуют
193	784211.42	1318361.2	данные отсутствуют	данные отсутствуют
194	782890.22	1318895.78	данные отсутствуют	данные отсутствуют
Государственный регистратор				ФГИС ЕГРН
полное наименование должности			подпись	инициалы, фамилия

М.П.

Раздел 4.2

Выписка из Единого государственного реестра недвижимости об объекте недвижимости
Сведения о частях земельного участка

Земельный участок			
(вид объекта недвижимости)			
Лист № ____ Раздела 4.2	Всего листов раздела 4.2 : ____	Всего разделов: ____	Всего листов выписки: ____
15.09.2021 № 99/2021/417593024			
Кадастровый номер:		02:17:101001:165	

Номер точки	Координаты, м		Описание закрепления на местности	Средняя квадратическая погрешность определения координат характерных точек границы части земельного участка, м
	X	Y		
1	2	3	4	5
195	782924.16	1318777.65	данные отсутствуют	данные отсутствуют
196	783211.75	1318605.79	данные отсутствуют	данные отсутствуют
197	783525.27	1318428.09	данные отсутствуют	данные отсутствуют
198	783777.44	1318278.12	данные отсутствуют	данные отсутствуют
199	783901.77	1318301.92	данные отсутствуют	данные отсутствуют
200	783567.45	1318500.74	данные отсутствуют	данные отсутствуют
201	783254.01	1318678.39	данные отсутствуют	данные отсутствуют
202	782921.79	1318876.93	данные отсутствуют	данные отсутствуют
203	784351.47	1318650.24	данные отсутствуют	данные отсутствуют
204	784313.04	1318692.23	данные отсутствуют	данные отсутствуют
205	784321.5	1318687.5	данные отсутствуют	данные отсутствуют
206	784267.33	1318717.8	данные отсутствуют	данные отсутствуют
207	784145.57	1318785.91	данные отсутствуют	данные отсутствуют
208	784123.09	1318798.49	данные отсутствуют	данные отсутствуют
209	783985.54	1318875.43	данные отсутствуют	данные отсутствуют
210	782903.26	1318850.38	данные отсутствуют	данные отсутствуют
211	782908.35	1318848.23	данные отсутствуют	данные отсутствуют
Государственный регистратор				ФГИС ЕГРН
полное наименование должности			подпись	инициалы, фамилия

М.П.

Земельный участок			
(вид объекта недвижимости)			
Лист № ____ Раздела 4.2	Всего листов раздела 4.2 : ____	Всего разделов: ____	Всего листов выписки: ____
15.09.2021 № 99/2021/417593024			
Кадастровый номер:		02:17:101001:165	

Номер точки	Координаты, м		Описание закрепления на местности	Средняя квадратическая погрешность определения координат характерных точек границы части земельного участка, м
	X	Y		
1	2	3	4	5
212	782925.99	1318834.66	данные отсутствуют	данные отсутствуют
213	782945.24	1318824.94	данные отсутствуют	данные отсутствуют
214	782960.8	1318819.38	данные отсутствуют	данные отсутствуют
215	782977.05	1318816.45	данные отсутствуют	данные отсутствуют
216	782993.57	1318816.25	данные отсутствуют	данные отсутствуют
217	783010.07	1318817.67	данные отсутствуют	данные отсутствуют
218	783026.32	1318819.96	данные отсутствуют	данные отсутствуют
219	783042.21	1318815.04	данные отсутствуют	данные отсутствуют
220	783056.14	1318806.16	данные отсутствуют	данные отсутствуют
221	783074.86	1318796.83	данные отсутствуют	данные отсутствуют
222	783090.58	1318791.74	данные отсутствуют	данные отсутствуют
223	783107.45	1318788.72	данные отсутствуют	данные отсутствуют
224	783129.48	1318787.52	данные отсутствуют	данные отсутствуют
225	783144.78	1318784.42	данные отсутствуют	данные отсутствуют
226	783155.51	1318771.87	данные отсутствуют	данные отсутствуют
227	783168.16	1318761.25	данные отсутствуют	данные отсутствуют
228	783188.41	1318749.56	данные отсутствуют	данные отсутствуют
Государственный регистратор				ФГИС ЕГРН
полное наименование должности			подпись	инициалы, фамилия

М.П.

Раздел 4.2

Земельный участок			
(вид объекта недвижимости)			
Лист № ____ Раздела 4.2	Всего листов раздела 4.2 : ____	Всего разделов: ____	Всего листов выписки: ____
15.09.2021 № 99/2021/417593024			
Кадастровый номер:		02:17:101001:165	

Номер точки	Координаты, м		Описание закрепления на местности	Средняя квадратическая погрешность определения координат характерных точек границы части земельного участка, м
	X	Y		
1	2	3	4	5
229	783203.57	1318743	данные отсутствуют	данные отсутствуют
230	783219.6	1318739.04	данные отсутствуют	данные отсутствуют
231	783236.07	1318737.76	данные отсутствуют	данные отсутствуют
232	783252.45	1318738.06	данные отсутствуют	данные отсутствуют
233	783275.42	1318739.5	данные отсутствуют	данные отсутствуют
234	783291.55	1318743.03	данные отсутствуют	данные отсутствуют
235	783306.89	1318749.16	данные отсутствуют	данные отсутствуют
236	783324.45	1318752.31	данные отсутствуют	данные отсутствуют
237	783341.31	1318753.22	данные отсутствуют	данные отсутствуют
238	783357.5	1318756.48	данные отсутствуют	данные отсутствуют
239	783380.03	1318765.34	данные отсутствуют	данные отсутствуют
240	783397.62	1318768.65	данные отсутствуют	данные отсутствуют
241	783414.07	1318767.14	данные отсутствуют	данные отсутствуют
242	783438.35	1318769.31	данные отсутствуют	данные отсутствуют
243	783454.5	1318772.74	данные отсутствуют	данные отсутствуют
244	783469.88	1318778.78	данные отсутствуют	данные отсутствуют
245	783484.04	1318787.26	данные отсутствуют	данные отсутствуют
Государственный регистратор				ФГИС ЕГРН
полное наименование должности			подпись	инициалы, фамилия

М.П.

Земельный участок			
(вид объекта недвижимости)			
Лист № ____ Раздела 4.2	Всего листов раздела 4.2 : ____	Всего разделов: ____	Всего листов выписки: ____
15.09.2021 № 99/2021/417593024			
Кадастровый номер:		02:17:101001:165	

Номер точки	Координаты, м		Описание закрепления на местности	Средняя квадратическая погрешность определения координат характерных точек границы части земельного участка, м
	X	Y		
1	2	3	4	5
246	783497.94	1318798.64	данные отсутствуют	данные отсутствуют
247	783509.6	1318810.34	данные отсутствуют	данные отсутствуют
248	783530.7	1318813.17	данные отсутствуют	данные отсутствуют
249	783551.61	1318818.86	данные отсутствуют	данные отсутствуют
250	783572.8	1318821.05	данные отсутствуют	данные отсутствуют
251	783587.79	1318814.11	данные отсутствуют	данные отсутствуют
252	783603.71	1318809.73	данные отсутствуют	данные отсутствуют
253	783618.71	1318808.08	данные отсутствуют	данные отсутствуют
254	783638.3	1318807.75	данные отсутствуют	данные отсутствуют
255	783654.68	1318809.9	данные отсутствуют	данные отсутствуют
256	783670.48	1318814.72	данные отсутствуют	данные отсутствуют
257	783685.59	1318817.35	данные отсутствуют	данные отсутствуют
258	783701.97	1318803.06	данные отсутствуют	данные отсутствуют
259	783718.73	1318791.8	данные отсутствуют	данные отсутствуют
260	783733.65	1318784.72	данные отсутствуют	данные отсутствуют
261	783754.11	1318778.79	данные отсутствуют	данные отсутствуют
262	783771.96	1318775.8	данные отсутствуют	данные отсутствуют
Государственный регистратор				ФГИС ЕГРН
полное наименование должности			подпись	инициалы, фамилия

М.П.

Раздел 4.2

Выписка из Единого государственного реестра недвижимости об объекте недвижимости
Сведения о частях земельного участка

Земельный участок			
(вид объекта недвижимости)			
Лист № ____ Раздела 4.2	Всего листов раздела 4.2 : ____	Всего разделов: ____	Всего листов выписки: ____
15.09.2021 № 99/2021/417593024			
Кадастровый номер:		02:17:101001:165	

Номер точки	Координаты, м		Описание закрепления на местности	Средняя квадратическая погрешность определения координат характерных точек границы части земельного участка, м
	X	Y		
1	2	3	4	5
263	783788.84	1318774.87	данные отсутствуют	данные отсутствуют
264	783805.29	1318776.36	данные отсутствуют	данные отсутствуют
265	783821.27	1318780.53	данные отсутствуют	данные отсутствуют
266	783837.56	1318786.31	данные отсутствуют	данные отсутствуют
267	783856.12	1318786.85	данные отсутствуют	данные отсутствуют
268	783875.75	1318784.52	данные отсутствуют	данные отсутствуют
269	783897.21	1318784.38	данные отсутствуют	данные отсутствуют
270	783914.38	1318786.12	данные отсутствуют	данные отсутствуют
271	783944	1318792.35	данные отсутствуют	данные отсутствуют
272	783965.27	1318797.48	данные отсутствуют	данные отсутствуют
273	783980.57	1318803.7	данные отсутствуют	данные отсутствуют
274	783994.64	1318812.35	данные отсутствуют	данные отсутствуют
275	784010.89	1318819.19	данные отсутствуют	данные отсутствуют
276	784027.39	1318818.56	данные отсутствуют	данные отсутствуют
277	784044.88	1318820.82	данные отсутствуют	данные отсутствуют
278	784056.07	1318808.38	данные отсутствуют	данные отсутствуют
279	784062.52	1318793.17	данные отсутствуют	данные отсутствуют
Государственный регистратор				ФГИС ЕГРН
полное наименование должности			подпись	инициалы, фамилия

М.П.

Земельный участок			
(вид объекта недвижимости)			
Лист № ____ Раздела 4.2	Всего листов раздела 4.2 : ____	Всего разделов: ____	Всего листов выписки: ____
15.09.2021 № 99/2021/417593024			
Кадастровый номер:		02:17:101001:165	

Номер точки	Координаты, м		Описание закрепления на местности	Средняя квадратическая погрешность определения координат характерных точек границы части земельного участка, м
	X	Y		
1	2	3	4	5
280	784071.05	1318779.64	данные отсутствуют	данные отсутствуют
281	784081.75	1318767.06	данные отсутствуют	данные отсутствуют
282	784094.38	1318756.42	данные отсутствуют	данные отсутствуют
283	784112.58	1318744.88	данные отсутствуют	данные отсутствуют
284	784127.27	1318737.34	данные отсутствуют	данные отсутствуют
285	784143.01	1318732.33	данные отсутствуют	данные отсутствуют
286	784174.2	1318724.5	данные отсутствуют	данные отсутствуют
287	784196.27	1318715.79	данные отсутствуют	данные отсутствуют
288	784209.48	1318708.01	данные отсутствуют	данные отсутствуют
289	784218.15	1318693.95	данные отсутствуют	данные отсутствуют
290	784229.01	1318681.51	данные отсутствуют	данные отсутствуют
291	784243.34	1318669.19	данные отсутствуют	данные отсутствуют
292	784256.85	1318659.69	данные отсутствуют	данные отсутствуют
293	784282.66	1318647.6	данные отсутствуют	данные отсутствуют
294	784294.9	1318633.51	данные отсутствуют	данные отсутствуют
295	784295.24	1318614.82	данные отсутствуют	данные отсутствуют
296	784298.41	1318598.61	данные отсутствуют	данные отсутствуют

Государственный регистратор		ФГИС ЕГРН
полное наименование должности	подпись	инициалы, фамилия

М.П.

Земельный участок			
(вид объекта недвижимости)			
Лист № ____ Раздела 4.2	Всего листов раздела 4.2 : ____	Всего разделов: ____	Всего листов выписки: ____
15.09.2021 № 99/2021/417593024			
Кадастровый номер:		02:17:101001:165	

Номер точки	Координаты, м		Описание закрепления на местности	Средняя квадратическая погрешность определения координат характерных точек границы части земельного участка, м
	X	Y		
1	2	3	4	5
297	784304.2	1318583.14	данные отсутствуют	данные отсутствуют
298	784312.46	1318568.84	данные отсутствуют	данные отсутствуют
299	784322.77	1318556.29	данные отсутствуют	данные отсутствуют
300	784336.26	1318542.35	данные отсутствуют	данные отсутствуют
301	784354.52	1318526.74	данные отсутствуют	данные отсутствуют
302	784366.88	1318517.75	данные отсутствуют	данные отсутствуют
303	784381.06	1318509.28	данные отсутствуют	данные отсутствуют
304	784397.79	1318497.48	данные отсутствуют	данные отсутствуют
305	784402.29	1318480.8	данные отсутствуют	данные отсутствуют
306	784405.33	1318464.56	данные отсутствуют	данные отсутствуют
307	784411	1318449.05	данные отсутствуют	данные отсутствуют
308	784411.06	1318428.52	данные отсутствуют	данные отсутствуют
309	784415.6	1318401.87	данные отсутствуют	данные отсутствуют
310	784416.05	1318400.37	данные отсутствуют	данные отсутствуют
311	784365.84	1318584	данные отсутствуют	данные отсутствуют
312	784372.19	1318577.12	данные отсутствуют	данные отсутствуют
313	784385.65	1318565.87	данные отсутствуют	данные отсутствуют

Государственный регистратор		ФГИС ЕГРН
полное наименование должности	подпись	инициалы, фамилия

М.П.

Земельный участок			
(вид объекта недвижимости)			
Лист № ____ Раздела 4.2	Всего листов раздела 4.2 : ____	Всего разделов: ____	Всего листов выписки: ____
15.09.2021 № 99/2021/417593024			
Кадастровый номер:		02:17:101001:165	

Номер точки	Координаты, м		Описание закрепления на местности	Средняя квадратическая погрешность определения координат характерных точек границы части земельного участка, м
	X	Y		
1	2	3	4	5
314	784395.95	1318558.42	данные отсутствуют	данные отсутствуют
315	784406.83	1318552.53	данные отсутствуют	данные отсутствуют
316	784427.51	1318546.44	данные отсутствуют	данные отсутствуют
317	784432.61	1318535.21	данные отсутствуют	данные отсутствуют
318	784439.83	1318525.17	данные отсутствуют	данные отсутствуют
319	784446.84	1318515.31	данные отсутствуют	данные отсутствуют
320	784451.5	1318504.3	данные отсутствуют	данные отсутствуют
321	784451.78	1318490.03	данные отсутствуют	данные отсутствуют
322	784453.55	1318477.79	данные отсутствуют	данные отсутствуют
323	784458.27	1318466.35	данные отсутствуют	данные отсутствуют
324	784464.82	1318456.12	данные отсутствуют	данные отсутствуют
325	784461.73	1318443.98	данные отсутствуют	данные отсутствуют
326	784460.97	1318431.63	данные отсутствуют	данные отсутствуют
327	784464.53	1318412.19	данные отсутствуют	данные отсутствуют
328	784465.35	1318409.81	данные отсутствуют	данные отсутствуют
329	784365.3	1318584.59	данные отсутствуют	данные отсутствуют
330	784136.37	1318788.99	данные отсутствуют	данные отсутствуют
Государственный регистратор				ФГИС ЕГРН
полное наименование должности			подпись	инициалы, фамилия

М.П.

Раздел 4.2

Выписка из Единого государственного реестра недвижимости об объекте недвижимости
Сведения о частях земельного участка

Земельный участок			
(вид объекта недвижимости)			
Лист № ____ Раздела 4.2	Всего листов раздела 4.2 : ____	Всего разделов: ____	Всего листов выписки: ____
15.09.2021 № 99/2021/417593024			
Кадастровый номер:		02:17:101001:165	

Номер точки	Координаты, м		Описание закрепления на местности	Средняя квадратическая погрешность определения координат характерных точек границы части земельного участка, м
	X	Y		
1	2	3	4	5
331	784138.99	1318787.34	данные отсутствуют	данные отсутствуют
332	784150.22	1318782.15	данные отсутствуют	данные отсутствуют
333	784175.79	1318777.63	данные отсутствуют	данные отсутствуют
334	784185.98	1318776.06	данные отсутствуют	данные отсутствуют
335	784196.53	1318769.23	данные отсутствуют	данные отсутствуют
336	784213.32	1318762.79	данные отсутствуют	данные отсутствуют
337	784225.38	1318760.05	данные отсутствуют	данные отсутствуют
338	784247.58	1318760.18	данные отсутствуют	данные отсутствуют
339	784248.47	1318746.26	данные отсутствуют	данные отсутствуют
340	784252.18	1318734.46	данные отсутствуют	данные отсутствуют
341	784258.4	1318723.62	данные отсутствуют	данные отсутствуют
342	784266.61	1318714.89	данные отсутствуют	данные отсутствуют
343	784275.38	1318707.57	данные отсутствуют	данные отсутствуют
344	784285.78	1318700.88	данные отсутствуют	данные отсутствуют
345	784302.8	1318693.37	данные отсутствуют	данные отсутствуют
346	784322.3	1318687.12	данные отсутствуют	данные отсутствуют
347	784339.22	1318674.56	данные отсутствуют	данные отсутствуют
Государственный регистратор				ФГИС ЕГРН
полное наименование должности			подпись	инициалы, фамилия

М.П.

Земельный участок			
(вид объекта недвижимости)			
Лист № ____ Раздела 4.2	Всего листов раздела 4.2 : ____	Всего разделов: ____	Всего листов выписки: ____
15.09.2021 № 99/2021/417593024			
Кадастровый номер:		02:17:101001:165	

Номер точки	Координаты, м		Описание закрепления на местности	Средняя квадратическая погрешность определения координат характерных точек границы части земельного участка, м
	X	Y		
1	2	3	4	5
348	784353.37	1318656.9	данные отсутствуют	данные отсутствуют
349	784348.24	1318646.37	данные отсутствуют	данные отсутствуют
350	784345.16	1318634.39	данные отсутствуют	данные отсутствуют
351	784344.93	1318620.32	данные отсутствуют	данные отсутствуют
352	784347.81	1318608.29	данные отсутствуют	данные отсутствуют
353	784353.54	1318597.33	данные отсутствуют	данные отсутствуют
354	784126.71	1318795.06	данные отсутствуют	данные отсутствуют
355	784077.54	1318875.65	данные отсутствуют	данные отсутствуют
356	784095.67	1318879.95	данные отсутствуют	данные отсутствуют
357	784097.53	1318869.95	данные отсутствуют	данные отсутствуют
358	784098.85	1318854.5	данные отсутствуют	данные отсутствуют
359	784099.2	1318842.14	данные отсутствуют	данные отсутствуют
360	784102.42	1318828.02	данные отсутствуют	данные отсутствуют
361	784106.77	1318816.44	данные отсутствуют	данные отсутствуют
362	784114.22	1318805.54	данные отсутствуют	данные отсутствуют
363	784123.34	1318797.18	данные отсутствуют	данные отсутствуют
364	784050.57	1318870.98	данные отсутствуют	данные отсутствуют

Государственный регистратор		ФГИС ЕГРН
полное наименование должности	подпись	инициалы, фамилия

М.П.

Земельный участок			
(вид объекта недвижимости)			
Лист № ____ Раздела 4.2	Всего листов раздела 4.2 : ____	Всего разделов: ____	Всего листов выписки: ____
15.09.2021 № 99/2021/417593024			
Кадастровый номер:		02:17:101001:165	

Номер точки	Координаты, м		Описание закрепления на местности	Средняя квадратическая погрешность определения координат характерных точек границы части земельного участка, м
	X	Y		
1	2	3	4	5
365	783851.58	1318838.99	данные отсутствуют	данные отсутствуют
366	783859.89	1318837.02	данные отсутствуют	данные отсутствуют
367	783881.44	1318834.19	данные отсутствуют	данные отсутствуют
368	783892.17	1318834.12	данные отсутствуют	данные отсутствуют
369	783909.34	1318835.86	данные отсутствуют	данные отсутствуют
370	783932.61	1318841.04	данные отсутствуют	данные отсутствуют
371	783946.34	1318844.12	данные отсутствуют	данные отсутствуют
372	783957.98	1318848.3	данные отсутствуют	данные отсутствуют
373	783977.64	1318861.99	данные отсутствуют	данные отсутствуют
374	783986.59	1318870.53	данные отсутствуют	данные отсутствуют
375	783998.79	1318873.49	данные отсутствуют	данные отсутствуют
376	784008.82	1318870.49	данные отсутствуют	данные отсутствуют
377	784021.03	1318868.5	данные отсутствуют	данные отсутствуют
378	784032.03	1318869.3	данные отсутствуют	данные отсутствуют
379	783848.29	1318839.33	данные отсутствуют	данные отсутствуют
380	782879.61	1318932.68	данные отсутствуют	данные отсутствуют
381	782882.98	1318928.24	данные отсутствуют	данные отсутствуют

Государственный регистратор		ФГИС ЕГРН
полное наименование должности	подпись	инициалы, фамилия

М.П.

Земельный участок			
(вид объекта недвижимости)			
Лист № ____ Раздела 4.2	Всего листов раздела 4.2 : ____	Всего разделов: ____	Всего листов выписки: ____
15.09.2021 № 99/2021/417593024			
Кадастровый номер:		02:17:101001:165	

Номер точки	Координаты, м		Описание закрепления на местности	Средняя квадратическая погрешность определения координат характерных точек границы части земельного участка, м
	X	Y		
1	2	3	4	5
382	782890.46	1318918.89	данные отсутствуют	данные отсутствуют
383	782899.62	1318909.9	данные отсутствуют	данные отсутствуют
384	782909.45	1318902.39	данные отсутствуют	данные отсутствуют
385	782927.5	1318894.41	данные отсутствуют	данные отсутствуют
386	782937.7	1318889.28	данные отсутствуют	данные отсутствуют
387	782945.93	1318881.97	данные отсутствуют	данные отсутствуют
388	782956.13	1318874.98	данные отсутствуют	данные отсутствуют
389	782965.91	1318870.47	данные отсутствуют	данные отсутствуют
390	782977.72	1318866.79	данные отсутствуют	данные отсутствуют
391	782990.07	1318866.12	данные отсутствуют	данные отсутствуют
392	783002.04	1318867.1	данные отсутствуют	данные отсутствуют
393	783019.28	1318869.46	данные отсутствуют	данные отсутствуют
394	783033.88	1318873.35	данные отсутствуют	данные отсутствуют
395	783045.57	1318872.82	данные отсутствуют	данные отсутствуют
396	783056.72	1318869.91	данные отсутствуют	данные отсутствуют
397	783066.32	1318860.37	данные отсутствуют	данные отсутствуют
398	783075.85	1318852.48	данные отсутствуют	данные отсутствуют
Государственный регистратор				ФГИС ЕГРН
полное наименование должности			подпись	инициалы, фамилия

М.П.

Раздел 4.2

Выписка из Единого государственного реестра недвижимости об объекте недвижимости
Сведения о частях земельного участка

Земельный участок			
(вид объекта недвижимости)			
Лист № ____ Раздела 4.2	Всего листов раздела 4.2 : ____	Всего разделов: ____	Всего листов выписки: ____
15.09.2021 № 99/2021/417593024			
Кадастровый номер:		02:17:101001:165	

Номер точки	Координаты, м		Описание закрепления на местности	Средняя квадратическая погрешность определения координат характерных точек границы части земельного участка, м
	X	Y		
1	2	3	4	5
399	783090.4	1318844.72	данные отсутствуют	данные отсутствуют
400	783102	1318840.42	данные отсутствуют	данные отсутствуют
401	783115.66	1318838.04	данные отсутствуют	данные отсутствуют
402	783126.67	1318837.44	данные отсутствуют	данные отсутствуют
403	783141.8	1318838.29	данные отсутствуют	данные отсутствуют
404	783153.97	1318840.5	данные отсутствуют	данные отсутствуют
405	783170.22	1318847.44	данные отсутствуют	данные отсутствуют
406	783173.39	1318834.53	данные отсутствуют	данные отсутствуют
407	783183.06	1318817.12	данные отсутствуют	данные отсутствуют
408	783190.7	1318807.39	данные отсутствуют	данные отсутствуют
409	783200.5	1318799.84	данные отсутствуют	данные отсутствуют
410	783211.97	1318793.66	данные отсутствуют	данные отсутствуют
411	783223.52	1318789.22	данные отсутствуют	данные отсутствуют
412	783235.8	1318787.76	данные отсутствуют	данные отсутствуют
413	783251.52	1318788.05	данные отсутствуют	данные отсутствуют
414	783264.69	1318788.68	данные отсутствуют	данные отсутствуют
415	783276.88	1318790.82	данные отсутствуют	данные отсутствуют
Государственный регистратор				ФГИС ЕГРН
полное наименование должности			подпись	инициалы, фамилия

М.П.

Земельный участок			
(вид объекта недвижимости)			
Лист № ____ Раздела 4.2	Всего листов раздела 4.2 : ____	Всего разделов: ____	Всего листов выписки: ____
15.09.2021 № 99/2021/417593024			
Кадастровый номер:		02:17:101001:165	

Номер точки	Координаты, м		Описание закрепления на местности	Средняя квадратическая погрешность определения координат характерных точек границы части земельного участка, м
	X	Y		
1	2	3	4	5
416	783288.16	1318795.89	данные отсутствуют	данные отсутствуют
417	783301.53	1318800.25	данные отсутствуют	данные отсутствуют
418	783313.84	1318801.38	данные отсутствуют	данные отсутствуют
419	783331.39	1318802.57	данные отсутствуют	данные отсутствуют
420	783343.61	1318804.51	данные отсутствуют	данные отсутствуют
421	783360.22	1318811.25	данные отсутствуют	данные отсутствуют
422	783380.86	1318824.3	данные отсутствуют	данные отсутствуют
423	783391.47	1318821.61	данные отсутствуют	данные отсутствуют
424	783402.25	1318818.78	данные отсутствуют	данные отсутствуют
425	783414.51	1318817.14	данные отсутствуют	данные отсутствуют
426	783432.04	1318818.91	данные отсутствуют	данные отсутствуют
427	783444.03	1318821.97	данные отсутствуют	данные отсутствуют
428	783454.89	1318827.89	данные отсутствуют	данные отсутствуют
429	783465.55	1318836.73	данные отсутствуют	данные отсутствуют
430	783473.91	1318845.85	данные отсутствуют	данные отсутствуют
431	783481.29	1318856.6	данные отсутствуют	данные отсутствуют
432	783486.19	1318867.95	данные отсутствуют	данные отсутствуют
Государственный регистратор				ФГИС ЕГРН
полное наименование должности			подпись	инициалы, фамилия

М.П.

Раздел 4.2

Земельный участок			
(вид объекта недвижимости)			
Лист № ____ Раздела 4.2	Всего листов раздела 4.2 : ____	Всего разделов: ____	Всего листов выписки: ____
15.09.2021 № 99/2021/417593024			
Кадастровый номер:		02:17:101001:165	

Номер точки	Координаты, м		Описание закрепления на местности	Средняя квадратическая погрешность определения координат характерных точек границы части земельного участка, м
	X	Y		
1	2	3	4	5
433	783501.81	1318863.25	данные отсутствуют	данные отсутствуют
434	783514.09	1318861.76	данные отсутствуют	данные отсутствуют
435	783526.36	1318863.33	данные отсутствуют	данные отсутствуют
436	783536.14	1318866.4	данные отсутствуют	данные отсутствуют
437	783547.34	1318871.66	данные отсутствуют	данные отсутствуют
438	783556.91	1318879.5	данные отсутствуют	данные отсутствуют
439	783566.73	1318887.25	данные отсутствуют	данные отсутствуют
440	783580.13	1318875.37	данные отсутствуют	данные отсутствуют
441	783597.47	1318864.53	данные отсутствуют	данные отсутствуют
442	783608.9	1318859.81	данные отсутствуют	данные отсутствуют
443	783620.43	1318858.05	данные отсутствуют	данные отсутствуют
444	783631.76	1318857.66	данные отсутствуют	данные отсутствуют
445	783644.08	1318858.77	данные отсутствуют	данные отсутствуют
446	783655.75	1318862.86	данные отсутствуют	данные отсутствуют
447	783671.09	1318872.22	данные отсутствуют	данные отсутствуют
448	783690.07	1318888.46	данные отсутствуют	данные отсутствуют
449	783696.46	1318880.17	данные отсутствуют	данные отсутствуют
Государственный регистратор				ФГИС ЕГРН
полное наименование должности			подпись	инициалы, фамилия

М.П.

Земельный участок			
(вид объекта недвижимости)			
Лист № ____ Раздела 4.2	Всего листов раздела 4.2 : ____	Всего разделов: ____	Всего листов выписки: ____
15.09.2021 № 99/2021/417593024			
Кадастровый номер:		02:17:101001:165	

Номер точки	Координаты, м		Описание закрепления на местности	Средняя квадратическая погрешность определения координат характерных точек границы части земельного участка, м
	X	Y		
1	2	3	4	5
450	783711.43	1318863.11	данные отсутствуют	данные отсутствуют
451	783722.36	1318851.23	данные отсутствуют	данные отсутствуют
452	783730.55	1318844.08	данные отсутствуют	данные отсутствуют
453	783740.34	1318837.26	данные отсутствуют	данные отсутствуют
454	783751.29	1318831.5	данные отсутствуют	данные отсутствуют
455	783766.79	1318827.16	данные отсутствуют	данные отсутствуют
456	783784.34	1318825.01	данные отсутствуют	данные отсутствуют
457	783796.69	1318825.61	данные отсутствуют	данные отсутствуют
458	783820.86	1318833.43	данные отсутствуют	данные отсутствуют
459	783830.3	1318837.94	данные отсутствуют	данные отсутствуют

Государственный регистратор		ФГИС ЕГРН
полное наименование должности	подпись	инициалы, фамилия

М.П.

Земельный участок				
(вид объекта недвижимости)				
Лист № ____ Раздела 4.2	Всего листов раздела 4.2 : ____	Всего разделов: ____	Всего листов выписки: ____	
15.09.2021 № 99/2021/417593024				
Кадастровый номер:		02:17:101001:165		
Сведения о характерных точках границы части (частей) земельного участка				
Учетный номер части: 3				
Система координат: МСК-05				
Зона №				
Номер точки	Координаты, м		Описание закрепления на местности	Средняя квадратическая погрешность определения координат характерных точек границы части земельного участка, м
	X	Y		
1	2	3	4	5
1	784468.21	1318410.36	данные отсутствуют	данные отсутствуют
1	784468.21	1318410.36	данные отсутствуют	данные отсутствуют
2	784462.72	1318433.14	данные отсутствуют	данные отсутствуют
2	784462.72	1318433.14	данные отсутствуют	данные отсутствуют
3	784465.12	1318448.45	данные отсутствуют	данные отсутствуют
3	784465.12	1318448.45	данные отсутствуют	данные отсутствуют
4	784467.51	1318455.87	данные отсутствуют	данные отсутствуют
4	784467.51	1318455.87	данные отсутствуют	данные отсутствуют
5	784464.47	1318460.34	данные отсутствуют	данные отсутствуют
5	784464.47	1318460.34	данные отсутствуют	данные отсутствуют
6	784460.01	1318468.64	данные отсутствуют	данные отсутствуют
6	784460.01	1318468.64	данные отсутствуют	данные отсутствуют
7	784454.26	1318487.78	данные отсутствуют	данные отсутствуют
7	784454.26	1318487.78	данные отсутствуют	данные отсутствуют
8	784453.45	1318496.69	данные отсутствуют	данные отсутствуют
8	784453.45	1318496.69	данные отсутствуют	данные отсутствуют
Государственный регистратор				ФГИС ЕГРН
полное наименование должности		подпись		инициалы, фамилия

М.П.

Земельный участок			
(вид объекта недвижимости)			
Лист № ____ Раздела 4.2	Всего листов раздела 4.2 : ____	Всего разделов: ____	Всего листов выписки: ____
15.09.2021 № 99/2021/417593024			
Кадастровый номер:		02:17:101001:165	

Номер точки	Координаты, м		Описание закрепления на местности	Средняя квадратическая погрешность определения координат характерных точек границы части земельного участка, м
	X	Y		
1	2	3	4	5
9	784453.24	1318501.22	данные отсутствуют	данные отсутствуют
9	784453.24	1318501.22	данные отсутствуют	данные отсутствуют
10	784453.5	1318506.33	данные отсутствуют	данные отсутствуют
10	784453.5	1318506.33	данные отсутствуют	данные отсутствуют
11	784453.82	1318509.4	данные отсутствуют	данные отсутствуют
11	784453.82	1318509.4	данные отсутствуют	данные отсутствуют
12	784452.18	1318512.38	данные отсутствуют	данные отсутствуют
12	784452.18	1318512.38	данные отсутствуют	данные отсутствуют
13	784445.41	1318519.79	данные отсутствуют	данные отсутствуют
13	784445.41	1318519.79	данные отсутствуют	данные отсутствуют
14	784440.16	1318526.64	данные отсутствуют	данные отсутствуют
14	784440.16	1318526.64	данные отсутствуют	данные отсутствуют
15	784434.43	1318535.72	данные отсутствуют	данные отсутствуют
15	784434.43	1318535.72	данные отсутствуют	данные отсутствуют
16	784428.58	1318551.53	данные отсутствуют	данные отсутствуют
16	784428.58	1318551.53	данные отсутствуют	данные отсутствуют
17	784422.24	1318552.56	данные отсутствуют	данные отсутствуют

Государственный регистратор		ФГИС ЕГРН
полное наименование должности	подпись	инициалы, фамилия

М.П.

Земельный участок			
(вид объекта недвижимости)			
Лист № ____ Раздела 4.2	Всего листов раздела 4.2 : ____	Всего разделов: ____	Всего листов выписки: ____
15.09.2021 № 99/2021/417593024			
Кадастровый номер:		02:17:101001:165	

Номер точки	Координаты, м		Описание закрепления на местности	Средняя квадратическая погрешность определения координат характерных точек границы части земельного участка, м
	X	Y		
1	2	3	4	5
17	784422.24	1318552.56	данные отсутствуют	данные отсутствуют
18	784402.81	1318559.04	данные отсутствуют	данные отсутствуют
18	784402.81	1318559.04	данные отсутствуют	данные отсутствуют
19	784390.91	1318564.85	данные отсутствуют	данные отсутствуют
19	784390.91	1318564.85	данные отсутствуют	данные отсутствуют
20	784376.33	1318574.56	данные отсутствуют	данные отсутствуют
20	784376.33	1318574.56	данные отсутствуют	данные отсутствуют
21	784365.63	1318584.19	данные отсутствуют	данные отсутствуют
22	784359.56	1318591.48	данные отсутствуют	данные отсутствуют
22	784359.56	1318591.48	данные отсутствуют	данные отсутствуют
23	784354.68	1318598.47	данные отсутствуют	данные отсутствуют
23	784354.68	1318598.47	данные отсутствуют	данные отсутствуют
24	784349.05	1318613.16	данные отсутствуют	данные отсутствуют
24	784349.05	1318613.16	данные отсутствуют	данные отсутствуют
25	784347.43	1318620.85	данные отсутствуют	данные отсутствуют
25	784347.43	1318620.85	данные отсутствуют	данные отсутствуют
26	784346.36	1318631.16	данные отсутствуют	данные отсутствуют

Государственный регистратор		ФГИС ЕГРН
полное наименование должности	подпись	инициалы, фамилия

М.П.

Земельный участок			
(вид объекта недвижимости)			
Лист № ____ Раздела 4.2	Всего листов раздела 4.2 : ____	Всего разделов: ____	Всего листов выписки: ____
15.09.2021 № 99/2021/417593024			
Кадастровый номер:		02:17:101001:165	

Номер точки	Координаты, м		Описание закрепления на местности	Средняя квадратическая погрешность определения координат характерных точек границы части земельного участка, м
	X	Y		
1	2	3	4	5
26	784346.36	1318631.16	данные отсутствуют	данные отсутствуют
27	784353.06	1318656.16	данные отсутствуют	данные отсутствуют
27	784353.06	1318656.16	данные отсутствуют	данные отсутствуют
27	784353.06	1318656.16	данные отсутствуют	данные отсутствуют
28	784356.09	1318660.6	данные отсутствуют	данные отсутствуют
28	784356.09	1318660.6	данные отсутствуют	данные отсутствуют
28	784356.09	1318660.6	данные отсутствуют	данные отсутствуют
29	784349.8	1318667.44	данные отсутствуют	данные отсутствуют
29	784349.8	1318667.44	данные отсутствуют	данные отсутствуют
29	784349.8	1318667.44	данные отсутствуют	данные отсутствуют
30	784333.85	1318685.51	данные отсутствуют	данные отсутствуют
30	784333.85	1318685.51	данные отсутствуют	данные отсутствуют
30	784333.85	1318685.51	данные отсутствуют	данные отсутствуют
31	784308.53	1318693.69	данные отсутствуют	данные отсутствуют
31	784308.53	1318693.69	данные отсутствуют	данные отсутствуют
32	784304.54	1318695.17	данные отсутствуют	данные отсутствуют
32	784304.54	1318695.17	данные отсутствуют	данные отсутствуют

Государственный регистратор		ФГИС ЕГРН
полное наименование должности	подпись	инициалы, фамилия

М.П.

Раздел 4.2

Выписка из Единого государственного реестра недвижимости об объекте недвижимости
Сведения о частях земельного участка

Земельный участок			
(вид объекта недвижимости)			
Лист № ____ Раздела 4.2	Всего листов раздела 4.2 : ____	Всего разделов: ____	Всего листов выписки: ____
15.09.2021 № 99/2021/417593024			
Кадастровый номер:		02:17:101001:165	

Номер точки	Координаты, м		Описание закрепления на местности	Средняя квадратическая погрешность определения координат характерных точек границы части земельного участка, м
	X	Y		
1	2	3	4	5
33	784284.3	1318703.67	данные отсутствуют	данные отсутствуют
33	784284.3	1318703.67	данные отсутствуют	данные отсутствуют
34	784278.66	1318706.47	данные отсутствуют	данные отсутствуют
34	784278.66	1318706.47	данные отсутствуют	данные отсутствуют
35	784260.36	1318724.77	данные отсутствуют	данные отсутствуют
35	784260.36	1318724.77	данные отсутствуют	данные отсутствуют
35	784260.36	1318724.77	данные отсутствуют	данные отсутствуют
36	784258.94	1318727.41	данные отсутствуют	данные отсутствуют
36	784258.94	1318727.41	данные отсутствуют	данные отсутствуют
36	784258.94	1318727.41	данные отсутствуют	данные отсутствуют
37	784253.68	1318737.93	данные отсутствуют	данные отсутствуют
37	784253.68	1318737.93	данные отсутствуют	данные отсутствуют
37	784253.68	1318737.93	данные отсутствуют	данные отсутствуют
38	784249.02	1318762.97	данные отсутствуют	данные отсутствуют
38	784249.02	1318762.97	данные отсутствуют	данные отсутствуют
38	784249.02	1318762.97	данные отсутствуют	данные отсутствуют
39	784237.73	1318763.23	данные отсутствуют	данные отсутствуют

Государственный регистратор		ФГИС ЕГРН
полное наименование должности	подпись	инициалы, фамилия

М.П.

Земельный участок			
(вид объекта недвижимости)			
Лист № ____	Раздела 4.2	Всего листов раздела 4.2 : ____	Всего разделов: ____
15.09.2021 № 99/2021/417593024		Всего листов выписки: ____	
Кадастровый номер:		02:17:101001:165	

Номер точки	Координаты, м		Описание закрепления на местности	Средняя квадратическая погрешность определения координат характерных точек границы части земельного участка, м
	X	Y		
1	2	3	4	5
39	784237.73	1318763.23	данные отсутствуют	данные отсутствуют
39	784237.73	1318763.23	данные отсутствуют	данные отсутствуют
40	784219.36	1318766.38	данные отсутствуют	данные отсутствуют
40	784219.36	1318766.38	данные отсутствуют	данные отсутствуют
40	784219.36	1318766.38	данные отсутствуют	данные отсутствуют
41	784208.4	1318769.58	данные отсутствуют	данные отсутствуют
41	784208.4	1318769.58	данные отсутствуют	данные отсутствуют
41	784208.4	1318769.58	данные отсутствуют	данные отсутствуют
42	784190.82	1318776.99	данные отсутствуют	данные отсутствуют
42	784190.82	1318776.99	данные отсутствуют	данные отсутствуют
42	784190.82	1318776.99	данные отсутствуют	данные отсутствуют
43	784181.96	1318780.32	данные отсутствуют	данные отсутствуют
43	784181.96	1318780.32	данные отсутствуют	данные отсутствуют
43	784181.96	1318780.32	данные отсутствуют	данные отсутствуют
44	784170.49	1318781.1	данные отсутствуют	данные отсутствуют
44	784170.49	1318781.1	данные отсутствуют	данные отсутствуют
44	784170.49	1318781.1	данные отсутствуют	данные отсутствуют

Государственный регистратор		ФГИС ЕГРН
полное наименование должности	подпись	инициалы, фамилия

М.П.

Земельный участок			
(вид объекта недвижимости)			
Лист № ____	Раздела 4.2	Всего листов раздела 4.2 : ____	Всего разделов: ____
15.09.2021 № 99/2021/417593024		Всего листов выписки: ____	
Кадастровый номер:		02:17:101001:165	

Номер точки	Координаты, м		Описание закрепления на местности	Средняя квадратическая погрешность определения координат характерных точек границы части земельного участка, м
	X	Y		
1	2	3	4	5
45	784153.89	1318783.13	данные отсутствуют	данные отсутствуют
45	784153.89	1318783.13	данные отсутствуют	данные отсутствуют
45	784153.89	1318783.13	данные отсутствуют	данные отсутствуют
46	784134.96	1318789.46	данные отсутствуют	данные отсутствуют
47	784130.95	1318792.04	данные отсутствуют	данные отсутствуют
48	784125.28	1318796.08	данные отсутствуют	данные отсутствуют
48	784125.28	1318796.08	данные отсутствуют	данные отсутствуют
49	784110.99	1318811.8	данные отсутствуют	данные отсутствуют
49	784110.99	1318811.8	данные отсутствуют	данные отсутствуют
49	784110.99	1318811.8	данные отсутствуют	данные отсутствуют
50	784105.48	1318822	данные отсутствуют	данные отсутствуют
50	784105.48	1318822	данные отсутствуют	данные отсутствуют
50	784105.48	1318822	данные отсутствуют	данные отсутствуют
51	784099.54	1318845.65	данные отсутствуют	данные отсутствуют
51	784099.54	1318845.65	данные отсутствуют	данные отсутствуют
51	784099.54	1318845.65	данные отсутствуют	данные отсутствуют
52	784099.79	1318855.58	данные отсутствуют	данные отсутствуют

Государственный регистратор		ФГИС ЕГРН
полное наименование должности	подпись	инициалы, фамилия

М.П.

Земельный участок			
(вид объекта недвижимости)			
Лист № ____ Раздела 4.2	Всего листов раздела 4.2 : ____	Всего разделов: ____	Всего листов выписки: ____
15.09.2021 № 99/2021/417593024			
Кадастровый номер:		02:17:101001:165	

Номер точки	Координаты, м		Описание закрепления на местности	Средняя квадратическая погрешность определения координат характерных точек границы части земельного участка, м
	X	Y		
1	2	3	4	5
52	784099.79	1318855.58	данные отсутствуют	данные отсутствуют
52	784099.79	1318855.58	данные отсутствуют	данные отсутствуют
53	784097.12	1318881.45	данные отсутствуют	данные отсутствуют
53	784097.12	1318881.45	данные отсутствуют	данные отсутствуют
53	784097.12	1318881.45	данные отсутствуют	данные отсутствуют
54	784090.68	1318879.28	данные отсутствуют	данные отсутствуют
54	784090.68	1318879.28	данные отсутствуют	данные отсутствуют
54	784090.68	1318879.28	данные отсутствуют	данные отсутствуют
55	784067.2	1318872.8	данные отсутствуют	данные отсутствуют
55	784067.2	1318872.8	данные отсутствуют	данные отсутствуют
56	784054.12	1318871	данные отсутствуют	данные отсутствуют
56	784054.12	1318871	данные отсутствуют	данные отсутствуют
57	784035.78	1318870.92	данные отсутствуют	данные отсутствуют
57	784035.78	1318870.92	данные отсутствуют	данные отсутствуют
57	784035.78	1318870.92	данные отсутствуют	данные отсутствуют
58	784029.33	1318871.34	данные отсутствуют	данные отсутствуют
58	784029.33	1318871.34	данные отсутствуют	данные отсутствуют
Государственный регистратор				ФГИС ЕГРН
полное наименование должности			подпись	инициалы, фамилия

М.П.

Раздел 4.2

Выписка из Единого государственного реестра недвижимости об объекте недвижимости
Сведения о частях земельного участка

Земельный участок			
(вид объекта недвижимости)			
Лист № ____ Раздела 4.2	Всего листов раздела 4.2 : ____	Всего разделов: ____	Всего листов выписки: ____
15.09.2021 № 99/2021/417593024			
Кадастровый номер:		02:17:101001:165	

Номер точки	Координаты, м		Описание закрепления на местности	Средняя квадратическая погрешность определения координат характерных точек границы части земельного участка, м
	X	Y		
1	2	3	4	5
58	784029.33	1318871.34	данные отсутствуют	данные отсутствуют
59	784006.97	1318874.25	данные отсутствуют	данные отсутствуют
59	784006.97	1318874.25	данные отсутствуют	данные отсутствуют
59	784006.97	1318874.25	данные отсутствуют	данные отсутствуют
60	783988.63	1318880.46	данные отсутствуют	данные отсутствуют
60	783988.63	1318880.46	данные отсутствуют	данные отсутствуют
60	783988.63	1318880.46	данные отсутствуют	данные отсутствуют
61	783984.77	1318874.19	данные отсутствуют	данные отсутствуют
61	783984.77	1318874.19	данные отсутствуют	данные отсутствуют
62	783965.75	1318856.27	данные отсутствуют	данные отсутствуют
62	783965.75	1318856.27	данные отсутствуют	данные отсутствуют
63	783948.34	1318846.96	данные отсутствуют	данные отсутствуют
63	783948.34	1318846.96	данные отсутствуют	данные отсутствуют
64	783934.8	1318842.07	данные отсутствуют	данные отсутствуют
64	783934.8	1318842.07	данные отсутствуют	данные отсутствуют
65	783913.86	1318837.78	данные отсутствуют	данные отсутствуют
65	783913.86	1318837.78	данные отсутствуют	данные отсутствуют
Государственный регистратор				ФГИС ЕГРН
полное наименование должности			подпись	инициалы, фамилия

М.П.

Земельный участок			
(вид объекта недвижимости)			
Лист № ____ Раздела 4.2	Всего листов раздела 4.2 : ____	Всего разделов: ____	Всего листов выписки: ____
15.09.2021 № 99/2021/417593024			
Кадастровый номер:		02:17:101001:165	

Номер точки	Координаты, м		Описание закрепления на местности	Средняя квадратическая погрешность определения координат характерных точек границы части земельного участка, м
	X	Y		
1	2	3	4	5
66	783904.65	1318836.77	данные отсутствуют	данные отсутствуют
66	783904.65	1318836.77	данные отсутствуют	данные отсутствуют
67	783874.67	1318836.55	данные отсутствуют	данные отсутствуют
67	783874.67	1318836.55	данные отсутствуют	данные отсутствуют
68	783832.3	1318841.02	данные отсутствуют	данные отсутствуют
68	783832.3	1318841.02	данные отсутствуют	данные отсутствуют
69	783828.82	1318839.22	данные отсутствуют	данные отсутствуют
69	783828.82	1318839.22	данные отсутствуют	данные отсутствуют
70	783817.49	1318833.96	данные отсутствуют	данные отсутствуют
70	783817.49	1318833.96	данные отсутствуют	данные отсутствуют
71	783802.84	1318829.72	данные отсутствуют	данные отсутствуют
71	783802.84	1318829.72	данные отсутствуют	данные отсутствуют
72	783790.29	1318828.1	данные отсутствуют	данные отсутствуют
72	783790.29	1318828.1	данные отсутствуют	данные отсутствуют
73	783782.35	1318827.71	данные отсутствуют	данные отсутствуют
73	783782.35	1318827.71	данные отсутствуют	данные отсутствуют
74	783769.4	1318828.11	данные отсутствуют	данные отсутствуют

Государственный регистратор		ФГИС ЕГРН
полное наименование должности	подпись	инициалы, фамилия

М.П.

Земельный участок			
(вид объекта недвижимости)			
Лист № ____ Раздела 4.2	Всего листов раздела 4.2 : ____	Всего разделов: ____	Всего листов выписки: ____
15.09.2021 № 99/2021/417593024			
Кадастровый номер:		02:17:101001:165	

Номер точки	Координаты, м		Описание закрепления на местности	Средняя квадратическая погрешность определения координат характерных точек границы части земельного участка, м
	X	Y		
1	2	3	4	5
74	783769.4	1318828.11	данные отсутствуют	данные отсутствуют
75	783745.94	1318834.79	данные отсутствуют	данные отсутствуют
75	783745.94	1318834.79	данные отсутствуют	данные отсутствуют
76	783743.5	1318836.29	данные отсутствуют	данные отсутствуют
76	783743.5	1318836.29	данные отсутствуют	данные отсутствуют
77	783730.55	1318844.79	данные отсутствуют	данные отсутствуют
77	783730.55	1318844.79	данные отсутствуют	данные отсутствуют
78	783715.21	1318860.7	данные отсутствуют	данные отсутствуют
78	783715.21	1318860.7	данные отсутствуют	данные отсутствуют
79	783703.29	1318880.41	данные отсутствуют	данные отсутствуют
79	783703.29	1318880.41	данные отсутствуют	данные отсутствуют
80	783694.53	1318891.16	данные отсутствуют	данные отсутствуют
80	783694.53	1318891.16	данные отсутствуют	данные отсутствуют
81	783689.39	1318889.87	данные отсутствуют	данные отсутствуют
81	783689.39	1318889.87	данные отсутствуют	данные отсутствуют
82	783679	1318884.15	данные отсутствуют	данные отсутствуют
82	783679	1318884.15	данные отсутствуют	данные отсутствуют

Государственный регистратор		ФГИС ЕГРН
полное наименование должности	подпись	инициалы, фамилия

М.П.

Земельный участок			
(вид объекта недвижимости)			
Лист № ____ Раздела 4.2	Всего листов раздела 4.2 : ____	Всего разделов: ____	Всего листов выписки: ____
15.09.2021 № 99/2021/417593024			
Кадастровый номер:		02:17:101001:165	

Номер точки	Координаты, м		Описание закрепления на местности	Средняя квадратическая погрешность определения координат характерных точек границы части земельного участка, м
	X	Y		
1	2	3	4	5
83	783668.69	1318878.39	данные отсутствуют	данные отсутствуют
83	783668.69	1318878.39	данные отсутствуют	данные отсутствуют
84	783660.75	1318872.22	данные отсутствуют	данные отсутствуют
84	783660.75	1318872.22	данные отсутствуют	данные отсутствуют
85	783655.06	1318868.39	данные отсутствуют	данные отсутствуют
85	783655.06	1318868.39	данные отсутствуют	данные отсутствуют
86	783630.06	1318861.69	данные отсутствуют	данные отсутствуют
86	783630.06	1318861.69	данные отсутствуют	данные отсутствуют
87	783622.25	1318862.3	данные отсутствуют	данные отсутствуют
87	783622.25	1318862.3	данные отсутствуют	данные отсутствуют
88	783608.52	1318864.47	данные отсутствуют	данные отсутствуют
88	783608.52	1318864.47	данные отсутствуют	данные отсутствуют
89	783591.33	1318870.56	данные отсутствуют	данные отсутствуют
89	783591.33	1318870.56	данные отсутствуют	данные отсутствуют
90	783575.3	1318885.29	данные отсутствуют	данные отсутствуют
90	783575.3	1318885.29	данные отсутствуют	данные отсутствуют
91	783570.37	1318892.36	данные отсутствуют	данные отсутствуют
Государственный регистратор				ФГИС ЕГРН
полное наименование должности			подпись	инициалы, фамилия

М.П.

Раздел 4.2

Выписка из Единого государственного реестра недвижимости об объекте недвижимости
Сведения о частях земельного участка

Земельный участок			
(вид объекта недвижимости)			
Лист № ____ Раздела 4.2	Всего листов раздела 4.2 : ____	Всего разделов: ____	Всего листов выписки: ____
15.09.2021 № 99/2021/417593024			
Кадастровый номер:		02:17:101001:165	

Номер точки	Координаты, м		Описание закрепления на местности	Средняя квадратическая погрешность определения координат характерных точек границы части земельного участка, м
	X	Y		
1	2	3	4	5
91	783570.37	1318892.36	данные отсутствуют	данные отсутствуют
92	783565.28	1318898.52	данные отсутствуют	данные отсутствуют
92	783565.28	1318898.52	данные отсутствуют	данные отсутствуют
93	783565.26	1318898.47	данные отсутствуют	данные отсутствуют
93	783565.26	1318898.47	данные отсутствуют	данные отсутствуют
94	783561.64	1318890.74	данные отсутствуют	данные отсутствуют
94	783561.64	1318890.74	данные отсутствуют	данные отсутствуют
95	783543.34	1318872.44	данные отсутствуют	данные отсутствуют
95	783543.34	1318872.44	данные отсутствуют	данные отсутствуют
96	783518.34	1318865.74	данные отсутствуют	данные отсутствуют
96	783518.34	1318865.74	данные отсутствуют	данные отсутствуют
97	783509.43	1318865.74	данные отсутствуют	данные отсутствуют
97	783509.43	1318865.74	данные отсутствуют	данные отсутствуют
98	783486.4	1318871.36	данные отсутствуют	данные отсутствуют
98	783486.4	1318871.36	данные отсутствуют	данные отсутствуют
99	783483.32	1318872.96	данные отсутствуют	данные отсутствуют
99	783483.32	1318872.96	данные отсутствуют	данные отсутствуют
Государственный регистратор				ФГИС ЕГРН
полное наименование должности			подпись	инициалы, фамилия

М.П.

Земельный участок			
(вид объекта недвижимости)			
Лист № ____ Раздела 4.2	Всего листов раздела 4.2 : ____	Всего разделов: ____	Всего листов выписки: ____
15.09.2021 № 99/2021/417593024			
Кадастровый номер:		02:17:101001:165	

Номер точки	Координаты, м		Описание закрепления на местности	Средняя квадратическая погрешность определения координат характерных точек границы части земельного участка, м
	X	Y		
1	2	3	4	5
100	783481.79	1318866.92	данные отсутствуют	данные отсутствуют
100	783481.79	1318866.92	данные отсутствуют	данные отсутствуют
101	783476.12	1318856.4	данные отсутствуют	данные отсутствуют
101	783476.12	1318856.4	данные отсутствуют	данные отсутствуют
102	783473.4	1318851.92	данные отсутствуют	данные отсутствуют
102	783473.4	1318851.92	данные отсутствуют	данные отсутствуют
103	783468.14	1318844.22	данные отсутствуют	данные отсутствуют
103	783468.14	1318844.22	данные отсутствуют	данные отсутствуют
104	783451.85	1318829.12	данные отсутствуют	данные отсутствуют
104	783451.85	1318829.12	данные отсутствуют	данные отсутствуют
105	783435.35	1318823.15	данные отсутствуют	данные отсутствуют
105	783435.35	1318823.15	данные отсутствуют	данные отсутствуют
106	783422.83	1318820.99	данные отсутствуют	данные отсутствуют
106	783422.83	1318820.99	данные отсутствуют	данные отсутствуют
107	783414.33	1318820.26	данные отсутствуют	данные отсутствуют
107	783414.33	1318820.26	данные отсутствуют	данные отсутствуют
108	783399.9	1318822.39	данные отсутствуют	данные отсутствуют

Государственный регистратор		ФГИС ЕГРН
полное наименование должности	подпись	инициалы, фамилия

М.П.

Земельный участок			
(вид объекта недвижимости)			
Лист № ____ Раздела 4.2	Всего листов раздела 4.2 : ____	Всего разделов: ____	Всего листов выписки: ____
15.09.2021 № 99/2021/417593024			
Кадастровый номер:		02:17:101001:165	

Номер точки	Координаты, м		Описание закрепления на местности	Средняя квадратическая погрешность определения координат характерных точек границы части земельного участка, м
	X	Y		
1	2	3	4	5
108	783399.9	1318822.39	данные отсутствуют	данные отсутствуют
109	783387.84	1318826.02	данные отсутствуют	данные отсутствуют
109	783387.84	1318826.02	данные отсутствуют	данные отсутствуют
110	783382.15	1318827.67	данные отсутствуют	данные отсутствуют
110	783382.15	1318827.67	данные отсутствуют	данные отсутствуют
111	783374.94	1318822.65	данные отсутствуют	данные отсутствуют
111	783374.94	1318822.65	данные отсутствуют	данные отсутствуют
112	783368.97	1318819.71	данные отсутствуют	данные отсутствуют
112	783368.97	1318819.71	данные отсутствуют	данные отсутствуют
113	783348.32	1318811.21	данные отсутствуют	данные отсутствуют
113	783348.32	1318811.21	данные отсутствуют	данные отсутствуют
113	783348.32	1318811.21	данные отсутствуют	данные отсутствуют
114	783330.34	1318807.46	данные отсутствуют	данные отсутствуют
114	783330.34	1318807.46	данные отсутствуют	данные отсутствуют
114	783330.34	1318807.46	данные отсутствуют	данные отсутствуют
115	783313.08	1318807.1	данные отсутствуют	данные отсутствуют
115	783313.08	1318807.1	данные отсутствуют	данные отсутствуют

Государственный регистратор		ФГИС ЕГРН
полное наименование должности	подпись	инициалы, фамилия

М.П.

Земельный участок			
(вид объекта недвижимости)			
Лист № ____ Раздела 4.2	Всего листов раздела 4.2 : ____	Всего разделов: ____	Всего листов выписки: ____
15.09.2021 № 99/2021/417593024			
Кадастровый номер:		02:17:101001:165	

Номер точки	Координаты, м		Описание закрепления на местности	Средняя квадратическая погрешность определения координат характерных точек границы части земельного участка, м
	X	Y		
1	2	3	4	5
115	783313.08	1318807.1	данные отсутствуют	данные отсутствуют
116	783296.83	1318805.5	данные отсутствуют	данные отсутствуют
116	783296.83	1318805.5	данные отсутствуют	данные отсутствуют
116	783296.83	1318805.5	данные отсутствуют	данные отсутствуют
117	783293.13	1318803.06	данные отсутствуют	данные отсутствуют
117	783293.13	1318803.06	данные отсутствуют	данные отсутствуют
117	783293.13	1318803.06	данные отсутствуют	данные отсутствуют
118	783288.84	1318800.85	данные отсутствуют	данные отсутствуют
118	783288.84	1318800.85	данные отсутствуют	данные отсутствуют
118	783288.84	1318800.85	данные отсутствуют	данные отсутствуют
119	783276.73	1318795.34	данные отсутствуют	данные отсутствуют
119	783276.73	1318795.34	данные отсутствуют	данные отсутствуют
120	783254.87	1318790.86	данные отсутствуют	данные отсутствуют
120	783254.87	1318790.86	данные отсутствуют	данные отсутствуют
121	783237.46	1318791.26	данные отсутствуют	данные отсутствуют
121	783237.46	1318791.26	данные отсутствуют	данные отсутствуют
122	783221.25	1318794.36	данные отсутствуют	данные отсутствуют

Государственный регистратор		ФГИС ЕГРН
полное наименование должности	подпись	инициалы, фамилия

М.П.

Раздел 4.2

Выписка из Единого государственного реестра недвижимости об объекте недвижимости
Сведения о частях земельного участка

Земельный участок			
(вид объекта недвижимости)			
Лист № ____ Раздела 4.2	Всего листов раздела 4.2 : ____	Всего разделов: ____	Всего листов выписки: ____
15.09.2021 № 99/2021/417593024			
Кадастровый номер:		02:17:101001:165	

Номер точки	Координаты, м		Описание закрепления на местности	Средняя квадратическая погрешность определения координат характерных точек границы части земельного участка, м
	X	Y		
1	2	3	4	5
122	783221.25	1318794.36	данные отсутствуют	данные отсутствуют
123	783209.58	1318798.68	данные отсутствуют	данные отсутствуют
123	783209.58	1318798.68	данные отсутствуют	данные отсутствуют
124	783201.94	1318802.27	данные отсутствуют	данные отсутствуют
124	783201.94	1318802.27	данные отсутствуют	данные отсутствуют
125	783184.25	1318819.53	данные отсутствуют	данные отсутствуют
125	783184.25	1318819.53	данные отсутствуют	данные отсутствуют
126	783177.15	1318831.21	данные отсутствуют	данные отсутствуют
126	783177.15	1318831.21	данные отсутствуют	данные отсутствуют
127	783172.06	1318850.21	данные отсутствуют	данные отсутствуют
127	783172.06	1318850.21	данные отсутствуют	данные отсутствуют
128	783166.83	1318849.13	данные отсутствуют	данные отсутствуют
128	783166.83	1318849.13	данные отсутствуют	данные отсутствуют
129	783161.54	1318847.21	данные отсутствуют	данные отсутствуют
129	783161.54	1318847.21	данные отсутствуют	данные отсутствуют
130	783137.78	1318840.06	данные отсутствуют	данные отсутствуют
130	783137.78	1318840.06	данные отсутствуют	данные отсутствуют

Государственный регистратор		ФГИС ЕГРН
полное наименование должности	подпись	инициалы, фамилия

М.П.

Земельный участок				
(вид объекта недвижимости)				
Лист № ____ Раздела 4.2		Всего листов раздела 4.2 : ____		Всего разделов: ____
15.09.2021 № 99/2021/417593024				
Кадастровый номер:			02:17:101001:165	
Номер точки	Координаты, м		Описание закрепления на местности	Средняя квадратическая погрешность определения координат характерных точек границы части земельного участка, м
	X	Y		
1	2	3	4	5
131	783123.37	1318837.94	данные отсутствуют	данные отсутствуют
131	783123.37	1318837.94	данные отсутствуют	данные отсутствуют
132	783104.19	1318841.77	данные отсутствуют	данные отсутствуют
132	783104.19	1318841.77	данные отсутствуют	данные отсутствуют
133	783089.89	1318847.71	данные отсутствуют	данные отсутствуют
133	783089.89	1318847.71	данные отсутствуют	данные отсутствуют
134	783084.07	1318850.58	данные отсутствуют	данные отсутствуют
134	783084.07	1318850.58	данные отсутствуют	данные отсутствуют
135	783076.76	1318855.72	данные отсутствуют	данные отсутствуют
135	783076.76	1318855.72	данные отсутствуют	данные отсутствуют
136	783061.84	1318868.36	данные отсутствуют	данные отсутствуют
136	783061.84	1318868.36	данные отсутствуют	данные отсутствуют
137	783052.21	1318875.79	данные отсутствуют	данные отсутствуют
137	783052.21	1318875.79	данные отсутствуют	данные отсутствуют
138	783042.6	1318878.69	данные отсутствуют	данные отсутствуют
138	783042.6	1318878.69	данные отсутствуют	данные отсутствуют
139	783034.5	1318878.69	данные отсутствуют	данные отсутствуют
Государственный регистратор				ФГИС ЕГРН
полное наименование должности			подпись	инициалы, фамилия

М.П.

Раздел 4.2

Выписка из Единого государственного реестра недвижимости об объекте недвижимости
Сведения о частях земельного участка

Земельный участок				
(вид объекта недвижимости)				
Лист № ____ Раздела 4.2		Всего листов раздела 4.2 : ____		Всего разделов: ____
15.09.2021 № 99/2021/417593024				
Кадастровый номер:			02:17:101001:165	
Номер точки	Координаты, м		Описание закрепления на местности	Средняя квадратическая погрешность определения координат характерных точек границы части земельного участка, м
	X	Y		
1	2	3	4	5
139	783034.5	1318878.69	данные отсутствуют	данные отсутствуют
140	783027.24	1318875.79	данные отсутствуют	данные отсутствуют
140	783027.24	1318875.79	данные отсутствуют	данные отсутствуют
141	783015.52	1318872.69	данные отсутствуют	данные отсутствуют
141	783015.52	1318872.69	данные отсутствуют	данные отсутствуют
142	783003.78	1318871.07	данные отсутствуют	данные отсутствуют
142	783003.78	1318871.07	данные отсутствуют	данные отсутствуют
143	782996.95	1318870.6	данные отсутствуют	данные отсутствуют
143	782996.95	1318870.6	данные отсутствуют	данные отсутствуют
144	782992.81	1318870.77	данные отсутствуют	данные отсутствуют
144	782992.81	1318870.77	данные отсутствуют	данные отсутствуют
145	782978.23	1318871.98	данные отсутствуют	данные отсутствуют
145	782978.23	1318871.98	данные отсутствуют	данные отсутствуют
146	782957.37	1318878.51	данные отсутствуют	данные отсутствуют
146	782957.37	1318878.51	данные отсутствуют	данные отсутствуют
147	782948.56	1318884.97	данные отсутствуют	данные отсутствуют
147	782948.56	1318884.97	данные отсутствуют	данные отсутствуют
Государственный регистратор				ФГИС ЕГРН
полное наименование должности			подпись	инициалы, фамилия

М.П.

Земельный участок			
(вид объекта недвижимости)			
Лист № ____ Раздела 4.2	Всего листов раздела 4.2 : ____	Всего разделов: ____	Всего листов выписки: ____
15.09.2021 № 99/2021/417593024			
Кадастровый номер:		02:17:101001:165	

Номер точки	Координаты, м		Описание закрепления на местности	Средняя квадратическая погрешность определения координат характерных точек границы части земельного участка, м
	X	Y		
1	2	3	4	5
148	782941.38	1318891.56	данные отсутствуют	данные отсутствуют
148	782941.38	1318891.56	данные отсутствуют	данные отсутствуют
149	782932.73	1318897.55	данные отсутствуют	данные отсутствуют
149	782932.73	1318897.55	данные отсутствуют	данные отсутствуют
150	782923.95	1318901.22	данные отсутствуют	данные отсутствуют
150	782923.95	1318901.22	данные отсутствуют	данные отсутствуют
151	782901.51	1318912.52	данные отсутствуют	данные отсутствуют
151	782901.51	1318912.52	данные отсутствуют	данные отсутствуют
152	782875.3	1318947.7	данные отсутствуют	данные отсутствуют
152	782875.3	1318947.7	данные отсутствуют	данные отсутствуют
158	783861.22	1318517.51	данные отсутствуют	данные отсутствуют
159	783859.22	1318518.55	данные отсутствуют	данные отсутствуют
160	783860.25	1318520.54	данные отсутствуют	данные отсутствуют
161	783862.25	1318519.51	данные отсутствуют	данные отсутствуют
162	783512.41	1318703.25	данные отсутствуют	данные отсутствуют
163	783511.37	1318701.25	данные отсутствуют	данные отсутствуют
164	783509.38	1318702.29	данные отсутствуют	данные отсутствуют
Государственный регистратор				ФГИС ЕГРН
полное наименование должности			подпись	инициалы, фамилия

М.П.

Раздел 4.2

Выписка из Единого государственного реестра недвижимости об объекте недвижимости
Сведения о частях земельного участка

Земельный участок			
(вид объекта недвижимости)			
Лист № ____ Раздела 4.2	Всего листов раздела 4.2 : ____	Всего разделов: ____	Всего листов выписки: ____
15.09.2021 № 99/2021/417593024			
Кадастровый номер:		02:17:101001:165	

Номер точки	Координаты, м		Описание закрепления на местности	Средняя квадратическая погрешность определения координат характерных точек границы части земельного участка, м
	X	Y		
1	2	3	4	5
165	783510.41	1318704.29	данные отсутствуют	данные отсутствуют
166	783549.47	1318450.75	данные отсутствуют	данные отсутствуют
167	783535.14	1318449.78	данные отсутствуют	данные отсутствуют
168	783532.57	1318462.68	данные отсутствуют	данные отсутствуют
169	783534	1318465.04	данные отсутствуют	данные отсутствуют
170	783547.63	1318467.2	данные отсутствуют	данные отсутствуют
171	783550.96	1318453.2	данные отсутствуют	данные отсутствуют
172	783242.64	1318635.26	данные отсутствуют	данные отсутствуют
173	783229	1318630.76	данные отсутствуют	данные отсутствуют
174	783223.31	1318642.62	данные отсутствуют	данные отсутствуют
175	783224.11	1318645.26	данные отсутствуют	данные отсутствуют
176	783236.78	1318650.74	данные отсутствуют	данные отсутствуют
177	783243.47	1318638.01	данные отсутствуют	данные отсутствуют
178	783337.05	1318792.79	данные отсутствуют	данные отсутствуют
178	783337.05	1318792.79	данные отсутствуют	данные отсутствуют
179	783335.05	1318793.83	данные отсутствуют	данные отсутствуют
179	783335.05	1318793.83	данные отсутствуют	данные отсутствуют
Государственный регистратор				ФГИС ЕГРН
полное наименование должности			подпись	инициалы, фамилия

М.П.

Земельный участок			
(вид объекта недвижимости)			
Лист № ____ Раздела 4.2	Всего листов раздела 4.2 : ____	Всего разделов: ____	Всего листов выписки: ____
15.09.2021 № 99/2021/417593024			
Кадастровый номер:		02:17:101001:165	

Номер точки	Координаты, м		Описание закрепления на местности	Средняя квадратическая погрешность определения координат характерных точек границы части земельного участка, м
	X	Y		
1	2	3	4	5
180	783336.08	1318795.82	данные отсутствуют	данные отсутствуют
180	783336.08	1318795.82	данные отсутствуют	данные отсутствуют
181	783338.08	1318794.79	данные отсутствуют	данные отсутствуют
181	783338.08	1318794.79	данные отсутствуют	данные отсутствуют
182	783685.53	1318609.81	данные отсутствуют	данные отсутствуют
183	783683.53	1318610.84	данные отсутствуют	данные отсутствуют
184	783684.57	1318612.84	данные отсутствуют	данные отсутствуют
185	783686.56	1318611.81	данные отсутствуют	данные отсутствуют
186	784036.56	1318427.97	данные отсутствуют	данные отсутствуют
187	784035.53	1318425.97	данные отсутствуют	данные отсутствуют
188	784033.53	1318427.01	данные отсутствуют	данные отсутствуют
189	784034.56	1318429.01	данные отсутствуют	данные отсутствуют
190	783351.64	1318812.58	данные отсутствуют	данные отсутствуют
191	783281.44	1318797.48	данные отсутствуют	данные отсутствуют
192	784138.9	1318347.32	данные отсутствуют	данные отсутствуют
193	784211.42	1318361.2	данные отсутствуют	данные отсутствуют
194	782890.22	1318895.78	данные отсутствуют	данные отсутствуют

Государственный регистратор		ФГИС ЕГРН
полное наименование должности	подпись	инициалы, фамилия

М.П.

Земельный участок			
(вид объекта недвижимости)			
Лист № ____ Раздела 4.2	Всего листов раздела 4.2 : ____	Всего разделов: ____	Всего листов выписки: ____
15.09.2021 № 99/2021/417593024			
Кадастровый номер:		02:17:101001:165	

Номер точки	Координаты, м		Описание закрепления на местности	Средняя квадратическая погрешность определения координат характерных точек границы части земельного участка, м
	X	Y		
1	2	3	4	5
195	782924.16	1318777.65	данные отсутствуют	данные отсутствуют
196	783211.75	1318605.79	данные отсутствуют	данные отсутствуют
197	783525.27	1318428.09	данные отсутствуют	данные отсутствуют
198	783777.44	1318278.12	данные отсутствуют	данные отсутствуют
199	783901.77	1318301.92	данные отсутствуют	данные отсутствуют
200	783567.45	1318500.74	данные отсутствуют	данные отсутствуют
201	783254.01	1318678.39	данные отсутствуют	данные отсутствуют
202	782921.79	1318876.93	данные отсутствуют	данные отсутствуют
203	784351.47	1318650.24	данные отсутствуют	данные отсутствуют
204	784313.04	1318692.23	данные отсутствуют	данные отсутствуют
205	784321.5	1318687.5	данные отсутствуют	данные отсутствуют
206	784267.33	1318717.8	данные отсутствуют	данные отсутствуют
207	784145.57	1318785.91	данные отсутствуют	данные отсутствуют
208	784123.09	1318798.49	данные отсутствуют	данные отсутствуют
209	783985.54	1318875.43	данные отсутствуют	данные отсутствуют
210	782903.26	1318850.38	данные отсутствуют	данные отсутствуют
211	782908.35	1318848.23	данные отсутствуют	данные отсутствуют

Государственный регистратор		ФГИС ЕГРН
полное наименование должности	подпись	инициалы, фамилия

М.П.

Земельный участок			
(вид объекта недвижимости)			
Лист № ____ Раздела 4.2	Всего листов раздела 4.2 : ____	Всего разделов: ____	Всего листов выписки: ____
15.09.2021 № 99/2021/417593024			
Кадастровый номер:		02:17:101001:165	

Номер точки	Координаты, м		Описание закрепления на местности	Средняя квадратическая погрешность определения координат характерных точек границы части земельного участка, м
	X	Y		
1	2	3	4	5
212	782925.99	1318834.66	данные отсутствуют	данные отсутствуют
213	782945.24	1318824.94	данные отсутствуют	данные отсутствуют
214	782960.8	1318819.38	данные отсутствуют	данные отсутствуют
215	782977.05	1318816.45	данные отсутствуют	данные отсутствуют
216	782993.57	1318816.25	данные отсутствуют	данные отсутствуют
217	783010.07	1318817.67	данные отсутствуют	данные отсутствуют
218	783026.32	1318819.96	данные отсутствуют	данные отсутствуют
219	783042.21	1318815.04	данные отсутствуют	данные отсутствуют
220	783056.14	1318806.16	данные отсутствуют	данные отсутствуют
221	783074.86	1318796.83	данные отсутствуют	данные отсутствуют
222	783090.58	1318791.74	данные отсутствуют	данные отсутствуют
223	783107.45	1318788.72	данные отсутствуют	данные отсутствуют
224	783129.48	1318787.52	данные отсутствуют	данные отсутствуют
225	783144.78	1318784.42	данные отсутствуют	данные отсутствуют
226	783155.51	1318771.87	данные отсутствуют	данные отсутствуют
227	783168.16	1318761.25	данные отсутствуют	данные отсутствуют
228	783188.41	1318749.56	данные отсутствуют	данные отсутствуют
Государственный регистратор				ФГИС ЕГРН
полное наименование должности			подпись	инициалы, фамилия

М.П.

Раздел 4.2

Выписка из Единого государственного реестра недвижимости об объекте недвижимости
Сведения о частях земельного участка

Земельный участок			
(вид объекта недвижимости)			
Лист № ____ Раздела 4.2	Всего листов раздела 4.2 : ____	Всего разделов: ____	Всего листов выписки: ____
15.09.2021 № 99/2021/417593024			
Кадастровый номер:		02:17:101001:165	

Номер точки	Координаты, м		Описание закрепления на местности	Средняя квадратическая погрешность определения координат характерных точек границы части земельного участка, м
	X	Y		
1	2	3	4	5
229	783203.57	1318743	данные отсутствуют	данные отсутствуют
230	783219.6	1318739.04	данные отсутствуют	данные отсутствуют
231	783236.07	1318737.76	данные отсутствуют	данные отсутствуют
232	783252.45	1318738.06	данные отсутствуют	данные отсутствуют
233	783275.42	1318739.5	данные отсутствуют	данные отсутствуют
234	783291.55	1318743.03	данные отсутствуют	данные отсутствуют
235	783306.89	1318749.16	данные отсутствуют	данные отсутствуют
236	783324.45	1318752.31	данные отсутствуют	данные отсутствуют
237	783341.31	1318753.22	данные отсутствуют	данные отсутствуют
238	783357.5	1318756.48	данные отсутствуют	данные отсутствуют
239	783380.03	1318765.34	данные отсутствуют	данные отсутствуют
240	783397.62	1318768.65	данные отсутствуют	данные отсутствуют
241	783414.07	1318767.14	данные отсутствуют	данные отсутствуют
242	783438.35	1318769.31	данные отсутствуют	данные отсутствуют
243	783454.5	1318772.74	данные отсутствуют	данные отсутствуют
244	783469.88	1318778.78	данные отсутствуют	данные отсутствуют
245	783484.04	1318787.26	данные отсутствуют	данные отсутствуют
Государственный регистратор				ФГИС ЕГРН
полное наименование должности			подпись	инициалы, фамилия

М.П.

Земельный участок				
(вид объекта недвижимости)				
Лист № ____ Раздела 4.2		Всего листов раздела 4.2 : ____		Всего разделов: ____
15.09.2021 № 99/2021/417593024				
Кадастровый номер:			02:17:101001:165	
Номер точки	Координаты, м		Описание закрепления на местности	Средняя квадратическая погрешность определения координат характерных точек границы части земельного участка, м
	X	Y		
1	2	3	4	5
246	783497.94	1318798.64	данные отсутствуют	данные отсутствуют
247	783509.6	1318810.34	данные отсутствуют	данные отсутствуют
248	783530.7	1318813.17	данные отсутствуют	данные отсутствуют
249	783551.61	1318818.86	данные отсутствуют	данные отсутствуют
250	783572.8	1318821.05	данные отсутствуют	данные отсутствуют
251	783587.79	1318814.11	данные отсутствуют	данные отсутствуют
252	783603.71	1318809.73	данные отсутствуют	данные отсутствуют
253	783618.71	1318808.08	данные отсутствуют	данные отсутствуют
254	783638.3	1318807.75	данные отсутствуют	данные отсутствуют
255	783654.68	1318809.9	данные отсутствуют	данные отсутствуют
256	783670.48	1318814.72	данные отсутствуют	данные отсутствуют
257	783685.59	1318817.35	данные отсутствуют	данные отсутствуют
258	783701.97	1318803.06	данные отсутствуют	данные отсутствуют
259	783718.73	1318791.8	данные отсутствуют	данные отсутствуют
260	783733.65	1318784.72	данные отсутствуют	данные отсутствуют
261	783754.11	1318778.79	данные отсутствуют	данные отсутствуют
262	783771.96	1318775.8	данные отсутствуют	данные отсутствуют
Государственный регистратор				ФГИС ЕГРН
полное наименование должности			подпись	инициалы, фамилия

М.П.

Раздел 4.2

Выписка из Единого государственного реестра недвижимости об объекте недвижимости
Сведения о частях земельного участка

Земельный участок				
(вид объекта недвижимости)				
Лист № ____ Раздела 4.2		Всего листов раздела 4.2 : ____		Всего разделов: ____
15.09.2021 № 99/2021/417593024				
Кадастровый номер:			02:17:101001:165	
Номер точки	Координаты, м		Описание закрепления на местности	Средняя квадратическая погрешность определения координат характерных точек границы части земельного участка, м
	X	Y		
1	2	3	4	5
263	783788.84	1318774.87	данные отсутствуют	данные отсутствуют
264	783805.29	1318776.36	данные отсутствуют	данные отсутствуют
265	783821.27	1318780.53	данные отсутствуют	данные отсутствуют
266	783837.56	1318786.31	данные отсутствуют	данные отсутствуют
267	783856.12	1318786.85	данные отсутствуют	данные отсутствуют
268	783875.75	1318784.52	данные отсутствуют	данные отсутствуют
269	783897.21	1318784.38	данные отсутствуют	данные отсутствуют
270	783914.38	1318786.12	данные отсутствуют	данные отсутствуют
271	783944	1318792.35	данные отсутствуют	данные отсутствуют
272	783965.27	1318797.48	данные отсутствуют	данные отсутствуют
273	783980.57	1318803.7	данные отсутствуют	данные отсутствуют
274	783994.64	1318812.35	данные отсутствуют	данные отсутствуют
275	784010.89	1318819.19	данные отсутствуют	данные отсутствуют
276	784027.39	1318818.56	данные отсутствуют	данные отсутствуют
277	784044.88	1318820.82	данные отсутствуют	данные отсутствуют
278	784056.07	1318808.38	данные отсутствуют	данные отсутствуют
279	784062.52	1318793.17	данные отсутствуют	данные отсутствуют
Государственный регистратор				ФГИС ЕГРН
полное наименование должности			подпись	инициалы, фамилия

М.П.

Земельный участок			
(вид объекта недвижимости)			
Лист № ____ Раздела 4.2	Всего листов раздела 4.2 : ____	Всего разделов: ____	Всего листов выписки: ____
15.09.2021 № 99/2021/417593024			
Кадастровый номер:		02:17:101001:165	

Номер точки	Координаты, м		Описание закрепления на местности	Средняя квадратическая погрешность определения координат характерных точек границы части земельного участка, м
	X	Y		
1	2	3	4	5
280	784071.05	1318779.64	данные отсутствуют	данные отсутствуют
281	784081.75	1318767.06	данные отсутствуют	данные отсутствуют
282	784094.38	1318756.42	данные отсутствуют	данные отсутствуют
283	784112.58	1318744.88	данные отсутствуют	данные отсутствуют
284	784127.27	1318737.34	данные отсутствуют	данные отсутствуют
285	784143.01	1318732.33	данные отсутствуют	данные отсутствуют
286	784174.2	1318724.5	данные отсутствуют	данные отсутствуют
287	784196.27	1318715.79	данные отсутствуют	данные отсутствуют
288	784209.48	1318708.01	данные отсутствуют	данные отсутствуют
289	784218.15	1318693.95	данные отсутствуют	данные отсутствуют
290	784229.01	1318681.51	данные отсутствуют	данные отсутствуют
291	784243.34	1318669.19	данные отсутствуют	данные отсутствуют
292	784256.85	1318659.69	данные отсутствуют	данные отсутствуют
293	784282.66	1318647.6	данные отсутствуют	данные отсутствуют
294	784294.9	1318633.51	данные отсутствуют	данные отсутствуют
295	784295.24	1318614.82	данные отсутствуют	данные отсутствуют
296	784298.41	1318598.61	данные отсутствуют	данные отсутствуют
Государственный регистратор				ФГИС ЕГРН
полное наименование должности			подпись	инициалы, фамилия

М.П.

Раздел 4.2

Выписка из Единого государственного реестра недвижимости об объекте недвижимости
Сведения о частях земельного участка

Земельный участок			
(вид объекта недвижимости)			
Лист № ____ Раздела 4.2	Всего листов раздела 4.2 : ____	Всего разделов: ____	Всего листов выписки: ____
15.09.2021 № 99/2021/417593024			
Кадастровый номер:		02:17:101001:165	

Номер точки	Координаты, м		Описание закрепления на местности	Средняя квадратическая погрешность определения координат характерных точек границы части земельного участка, м
	X	Y		
1	2	3	4	5
297	784304.2	1318583.14	данные отсутствуют	данные отсутствуют
298	784312.46	1318568.84	данные отсутствуют	данные отсутствуют
299	784322.77	1318556.29	данные отсутствуют	данные отсутствуют
300	784336.26	1318542.35	данные отсутствуют	данные отсутствуют
301	784354.52	1318526.74	данные отсутствуют	данные отсутствуют
302	784366.88	1318517.75	данные отсутствуют	данные отсутствуют
303	784381.06	1318509.28	данные отсутствуют	данные отсутствуют
304	784397.79	1318497.48	данные отсутствуют	данные отсутствуют
305	784402.29	1318480.8	данные отсутствуют	данные отсутствуют
306	784405.33	1318464.56	данные отсутствуют	данные отсутствуют
307	784411	1318449.05	данные отсутствуют	данные отсутствуют
308	784411.06	1318428.52	данные отсутствуют	данные отсутствуют
309	784415.6	1318401.87	данные отсутствуют	данные отсутствуют
310	784416.05	1318400.37	данные отсутствуют	данные отсутствуют
311	784365.84	1318584	данные отсутствуют	данные отсутствуют
312	784372.19	1318577.12	данные отсутствуют	данные отсутствуют
313	784385.65	1318565.87	данные отсутствуют	данные отсутствуют
Государственный регистратор				ФГИС ЕГРН
полное наименование должности			подпись	инициалы, фамилия

М.П.

Земельный участок			
(вид объекта недвижимости)			
Лист № ____ Раздела 4.2	Всего листов раздела 4.2 : ____	Всего разделов: ____	Всего листов выписки: ____
15.09.2021 № 99/2021/417593024			
Кадастровый номер:		02:17:101001:165	

Номер точки	Координаты, м		Описание закрепления на местности	Средняя квадратическая погрешность определения координат характерных точек границы части земельного участка, м
	X	Y		
1	2	3	4	5
314	784395.95	1318558.42	данные отсутствуют	данные отсутствуют
315	784406.83	1318552.53	данные отсутствуют	данные отсутствуют
316	784427.51	1318546.44	данные отсутствуют	данные отсутствуют
317	784432.61	1318535.21	данные отсутствуют	данные отсутствуют
318	784439.83	1318525.17	данные отсутствуют	данные отсутствуют
319	784446.84	1318515.31	данные отсутствуют	данные отсутствуют
320	784451.5	1318504.3	данные отсутствуют	данные отсутствуют
321	784451.78	1318490.03	данные отсутствуют	данные отсутствуют
322	784453.55	1318477.79	данные отсутствуют	данные отсутствуют
323	784458.27	1318466.35	данные отсутствуют	данные отсутствуют
324	784464.82	1318456.12	данные отсутствуют	данные отсутствуют
325	784461.73	1318443.98	данные отсутствуют	данные отсутствуют
326	784460.97	1318431.63	данные отсутствуют	данные отсутствуют
327	784464.53	1318412.19	данные отсутствуют	данные отсутствуют
328	784465.35	1318409.81	данные отсутствуют	данные отсутствуют
329	784365.3	1318584.59	данные отсутствуют	данные отсутствуют
330	784136.37	1318788.99	данные отсутствуют	данные отсутствуют
Государственный регистратор				ФГИС ЕГРН
полное наименование должности			подпись	инициалы, фамилия

М.П.

Раздел 4.2

Выписка из Единого государственного реестра недвижимости об объекте недвижимости
Сведения о частях земельного участка

Земельный участок			
(вид объекта недвижимости)			
Лист № ____ Раздела 4.2	Всего листов раздела 4.2 : ____	Всего разделов: ____	Всего листов выписки: ____
15.09.2021 № 99/2021/417593024			
Кадастровый номер:		02:17:101001:165	

Номер точки	Координаты, м		Описание закрепления на местности	Средняя квадратическая погрешность определения координат характерных точек границы части земельного участка, м
	X	Y		
1	2	3	4	5
331	784138.99	1318787.34	данные отсутствуют	данные отсутствуют
332	784150.22	1318782.15	данные отсутствуют	данные отсутствуют
333	784175.79	1318777.63	данные отсутствуют	данные отсутствуют
334	784185.98	1318776.06	данные отсутствуют	данные отсутствуют
335	784196.53	1318769.23	данные отсутствуют	данные отсутствуют
336	784213.32	1318762.79	данные отсутствуют	данные отсутствуют
337	784225.38	1318760.05	данные отсутствуют	данные отсутствуют
338	784247.58	1318760.18	данные отсутствуют	данные отсутствуют
339	784248.47	1318746.26	данные отсутствуют	данные отсутствуют
340	784252.18	1318734.46	данные отсутствуют	данные отсутствуют
341	784258.4	1318723.62	данные отсутствуют	данные отсутствуют
342	784266.61	1318714.89	данные отсутствуют	данные отсутствуют
343	784275.38	1318707.57	данные отсутствуют	данные отсутствуют
344	784285.78	1318700.88	данные отсутствуют	данные отсутствуют
345	784302.8	1318693.37	данные отсутствуют	данные отсутствуют
346	784322.3	1318687.12	данные отсутствуют	данные отсутствуют
347	784339.22	1318674.56	данные отсутствуют	данные отсутствуют
Государственный регистратор				ФГИС ЕГРН
полное наименование должности			подпись	инициалы, фамилия

М.П.

Земельный участок				
(вид объекта недвижимости)				
Лист № ____ Раздела 4.2		Всего листов раздела 4.2 : ____		Всего разделов: ____
15.09.2021 № 99/2021/417593024				
Кадастровый номер:			02:17:101001:165	
Номер точки	Координаты, м		Описание закрепления на местности	Средняя квадратическая погрешность определения координат характерных точек границы части земельного участка, м
	X	Y		
1	2	3	4	5
348	784353.37	1318656.9	данные отсутствуют	данные отсутствуют
349	784348.24	1318646.37	данные отсутствуют	данные отсутствуют
350	784345.16	1318634.39	данные отсутствуют	данные отсутствуют
351	784344.93	1318620.32	данные отсутствуют	данные отсутствуют
352	784347.81	1318608.29	данные отсутствуют	данные отсутствуют
353	784353.54	1318597.33	данные отсутствуют	данные отсутствуют
354	784126.71	1318795.06	данные отсутствуют	данные отсутствуют
355	784077.54	1318875.65	данные отсутствуют	данные отсутствуют
356	784095.67	1318879.95	данные отсутствуют	данные отсутствуют
357	784097.53	1318869.95	данные отсутствуют	данные отсутствуют
358	784098.85	1318854.5	данные отсутствуют	данные отсутствуют
359	784099.2	1318842.14	данные отсутствуют	данные отсутствуют
360	784102.42	1318828.02	данные отсутствуют	данные отсутствуют
361	784106.77	1318816.44	данные отсутствуют	данные отсутствуют
362	784114.22	1318805.54	данные отсутствуют	данные отсутствуют
363	784123.34	1318797.18	данные отсутствуют	данные отсутствуют
364	784050.57	1318870.98	данные отсутствуют	данные отсутствуют
Государственный регистратор				ФГИС ЕГРН
полное наименование должности			подпись	инициалы, фамилия

М.П.

Раздел 4.2

Выписка из Единого государственного реестра недвижимости об объекте недвижимости
Сведения о частях земельного участка

Земельный участок				
(вид объекта недвижимости)				
Лист № ____ Раздела 4.2		Всего листов раздела 4.2 : ____		Всего разделов: ____
15.09.2021 № 99/2021/417593024				
Кадастровый номер:			02:17:101001:165	
Номер точки	Координаты, м		Описание закрепления на местности	Средняя квадратическая погрешность определения координат характерных точек границы части земельного участка, м
	X	Y		
1	2	3	4	5
365	783851.58	1318838.99	данные отсутствуют	данные отсутствуют
366	783859.89	1318837.02	данные отсутствуют	данные отсутствуют
367	783881.44	1318834.19	данные отсутствуют	данные отсутствуют
368	783892.17	1318834.12	данные отсутствуют	данные отсутствуют
369	783909.34	1318835.86	данные отсутствуют	данные отсутствуют
370	783932.61	1318841.04	данные отсутствуют	данные отсутствуют
371	783946.34	1318844.12	данные отсутствуют	данные отсутствуют
372	783957.98	1318848.3	данные отсутствуют	данные отсутствуют
373	783977.64	1318861.99	данные отсутствуют	данные отсутствуют
374	783986.59	1318870.53	данные отсутствуют	данные отсутствуют
375	783998.79	1318873.49	данные отсутствуют	данные отсутствуют
376	784008.82	1318870.49	данные отсутствуют	данные отсутствуют
377	784021.03	1318868.5	данные отсутствуют	данные отсутствуют
378	784032.03	1318869.3	данные отсутствуют	данные отсутствуют
379	783848.29	1318839.33	данные отсутствуют	данные отсутствуют
380	782879.61	1318932.68	данные отсутствуют	данные отсутствуют
381	782882.98	1318928.24	данные отсутствуют	данные отсутствуют
Государственный регистратор				ФГИС ЕГРН
полное наименование должности			подпись	инициалы, фамилия

М.П.

Земельный участок			
(вид объекта недвижимости)			
Лист № ____ Раздела 4.2	Всего листов раздела 4.2 : ____	Всего разделов: ____	Всего листов выписки: ____
15.09.2021 № 99/2021/417593024			
Кадастровый номер:		02:17:101001:165	

Номер точки	Координаты, м		Описание закрепления на местности	Средняя квадратическая погрешность определения координат характерных точек границы части земельного участка, м
	X	Y		
1	2	3	4	5
382	782890.46	1318918.89	данные отсутствуют	данные отсутствуют
383	782899.62	1318909.9	данные отсутствуют	данные отсутствуют
384	782909.45	1318902.39	данные отсутствуют	данные отсутствуют
385	782927.5	1318894.41	данные отсутствуют	данные отсутствуют
386	782937.7	1318889.28	данные отсутствуют	данные отсутствуют
387	782945.93	1318881.97	данные отсутствуют	данные отсутствуют
388	782956.13	1318874.98	данные отсутствуют	данные отсутствуют
389	782965.91	1318870.47	данные отсутствуют	данные отсутствуют
390	782977.72	1318866.79	данные отсутствуют	данные отсутствуют
391	782990.07	1318866.12	данные отсутствуют	данные отсутствуют
392	783002.04	1318867.1	данные отсутствуют	данные отсутствуют
393	783019.28	1318869.46	данные отсутствуют	данные отсутствуют
394	783033.88	1318873.35	данные отсутствуют	данные отсутствуют
395	783045.57	1318872.82	данные отсутствуют	данные отсутствуют
396	783056.72	1318869.91	данные отсутствуют	данные отсутствуют
397	783066.32	1318860.37	данные отсутствуют	данные отсутствуют
398	783075.85	1318852.48	данные отсутствуют	данные отсутствуют

Государственный регистратор		ФГИС ЕГРН
полное наименование должности	подпись	инициалы, фамилия

М.П.

Земельный участок			
(вид объекта недвижимости)			
Лист № ____ Раздела 4.2	Всего листов раздела 4.2 : ____	Всего разделов: ____	Всего листов выписки: ____
15.09.2021 № 99/2021/417593024			
Кадастровый номер:		02:17:101001:165	

Номер точки	Координаты, м		Описание закрепления на местности	Средняя квадратическая погрешность определения координат характерных точек границы части земельного участка, м
	X	Y		
1	2	3	4	5
399	783090.4	1318844.72	данные отсутствуют	данные отсутствуют
400	783102	1318840.42	данные отсутствуют	данные отсутствуют
401	783115.66	1318838.04	данные отсутствуют	данные отсутствуют
402	783126.67	1318837.44	данные отсутствуют	данные отсутствуют
403	783141.8	1318838.29	данные отсутствуют	данные отсутствуют
404	783153.97	1318840.5	данные отсутствуют	данные отсутствуют
405	783170.22	1318847.44	данные отсутствуют	данные отсутствуют
406	783173.39	1318834.53	данные отсутствуют	данные отсутствуют
407	783183.06	1318817.12	данные отсутствуют	данные отсутствуют
408	783190.7	1318807.39	данные отсутствуют	данные отсутствуют
409	783200.5	1318799.84	данные отсутствуют	данные отсутствуют
410	783211.97	1318793.66	данные отсутствуют	данные отсутствуют
411	783223.52	1318789.22	данные отсутствуют	данные отсутствуют
412	783235.8	1318787.76	данные отсутствуют	данные отсутствуют
413	783251.52	1318788.05	данные отсутствуют	данные отсутствуют
414	783264.69	1318788.68	данные отсутствуют	данные отсутствуют
415	783276.88	1318790.82	данные отсутствуют	данные отсутствуют

Государственный регистратор		ФГИС ЕГРН
полное наименование должности	подпись	инициалы, фамилия

М.П.

Земельный участок			
(вид объекта недвижимости)			
Лист № ____ Раздела 4.2	Всего листов раздела 4.2 : ____	Всего разделов: ____	Всего листов выписки: ____
15.09.2021 № 99/2021/417593024			
Кадастровый номер:		02:17:101001:165	

Номер точки	Координаты, м		Описание закрепления на местности	Средняя квадратическая погрешность определения координат характерных точек границы части земельного участка, м
	X	Y		
1	2	3	4	5
416	783288.16	1318795.89	данные отсутствуют	данные отсутствуют
417	783301.53	1318800.25	данные отсутствуют	данные отсутствуют
418	783313.84	1318801.38	данные отсутствуют	данные отсутствуют
419	783331.39	1318802.57	данные отсутствуют	данные отсутствуют
420	783343.61	1318804.51	данные отсутствуют	данные отсутствуют
421	783360.22	1318811.25	данные отсутствуют	данные отсутствуют
422	783380.86	1318824.3	данные отсутствуют	данные отсутствуют
423	783391.47	1318821.61	данные отсутствуют	данные отсутствуют
424	783402.25	1318818.78	данные отсутствуют	данные отсутствуют
425	783414.51	1318817.14	данные отсутствуют	данные отсутствуют
426	783432.04	1318818.91	данные отсутствуют	данные отсутствуют
427	783444.03	1318821.97	данные отсутствуют	данные отсутствуют
428	783454.89	1318827.89	данные отсутствуют	данные отсутствуют
429	783465.55	1318836.73	данные отсутствуют	данные отсутствуют
430	783473.91	1318845.85	данные отсутствуют	данные отсутствуют
431	783481.29	1318856.6	данные отсутствуют	данные отсутствуют
432	783486.19	1318867.95	данные отсутствуют	данные отсутствуют
Государственный регистратор				ФГИС ЕГРН
полное наименование должности			подпись	инициалы, фамилия

М.П.

Раздел 4.2

Выписка из Единого государственного реестра недвижимости об объекте недвижимости
Сведения о частях земельного участка

Земельный участок			
(вид объекта недвижимости)			
Лист № ____ Раздела 4.2	Всего листов раздела 4.2 : ____	Всего разделов: ____	Всего листов выписки: ____
15.09.2021 № 99/2021/417593024			
Кадастровый номер:		02:17:101001:165	

Номер точки	Координаты, м		Описание закрепления на местности	Средняя квадратическая погрешность определения координат характерных точек границы части земельного участка, м
	X	Y		
1	2	3	4	5
433	783501.81	1318863.25	данные отсутствуют	данные отсутствуют
434	783514.09	1318861.76	данные отсутствуют	данные отсутствуют
435	783526.36	1318863.33	данные отсутствуют	данные отсутствуют
436	783536.14	1318866.4	данные отсутствуют	данные отсутствуют
437	783547.34	1318871.66	данные отсутствуют	данные отсутствуют
438	783556.91	1318879.5	данные отсутствуют	данные отсутствуют
439	783566.73	1318887.25	данные отсутствуют	данные отсутствуют
440	783580.13	1318875.37	данные отсутствуют	данные отсутствуют
441	783597.47	1318864.53	данные отсутствуют	данные отсутствуют
442	783608.9	1318859.81	данные отсутствуют	данные отсутствуют
443	783620.43	1318858.05	данные отсутствуют	данные отсутствуют
444	783631.76	1318857.66	данные отсутствуют	данные отсутствуют
445	783644.08	1318858.77	данные отсутствуют	данные отсутствуют
446	783655.75	1318862.86	данные отсутствуют	данные отсутствуют
447	783671.09	1318872.22	данные отсутствуют	данные отсутствуют
448	783690.07	1318888.46	данные отсутствуют	данные отсутствуют
449	783696.46	1318880.17	данные отсутствуют	данные отсутствуют
Государственный регистратор				ФГИС ЕГРН
полное наименование должности			подпись	инициалы, фамилия

М.П.

Земельный участок			
(вид объекта недвижимости)			
Лист № ____ Раздела 4.2	Всего листов раздела 4.2 : ____	Всего разделов: ____	Всего листов выписки: ____
15.09.2021 № 99/2021/417593024			
Кадастровый номер:		02:17:101001:165	

Номер точки	Координаты, м		Описание закрепления на местности	Средняя квадратическая погрешность определения координат характерных точек границы части земельного участка, м
	X	Y		
1	2	3	4	5
450	783711.43	1318863.11	данные отсутствуют	данные отсутствуют
451	783722.36	1318851.23	данные отсутствуют	данные отсутствуют
452	783730.55	1318844.08	данные отсутствуют	данные отсутствуют
453	783740.34	1318837.26	данные отсутствуют	данные отсутствуют
454	783751.29	1318831.5	данные отсутствуют	данные отсутствуют
455	783766.79	1318827.16	данные отсутствуют	данные отсутствуют
456	783784.34	1318825.01	данные отсутствуют	данные отсутствуют
457	783796.69	1318825.61	данные отсутствуют	данные отсутствуют
458	783820.86	1318833.43	данные отсутствуют	данные отсутствуют
459	783830.3	1318837.94	данные отсутствуют	данные отсутствуют

Государственный регистратор		ФГИС ЕГРН
полное наименование должности	подпись	инициалы, фамилия

М.П.

Раздел 4.2

Выписка из Единого государственного реестра недвижимости об объекте недвижимости
Сведения о частях земельного участка

Земельный участок				
(вид объекта недвижимости)				
Лист № ____ Раздела 4.2	Всего листов раздела 4.2 : ____	Всего разделов: ____	Всего листов выписки: ____	
15.09.2021 № 99/2021/417593024				
Кадастровый номер:		02:17:101001:165		
Сведения о характерных точках границы части (частей) земельного участка				
Учетный номер части: 4				
Система координат: МСК-05				
Зона №				
Номер точки	Координаты, м		Описание закрепления на местности	Средняя квадратическая погрешность определения координат характерных точек границы части земельного участка, м
	X	Y		
1	2	3	4	5
1	784468.21	1318410.36	данные отсутствуют	данные отсутствуют
1	784468.21	1318410.36	данные отсутствуют	данные отсутствуют
2	784462.72	1318433.14	данные отсутствуют	данные отсутствуют
2	784462.72	1318433.14	данные отсутствуют	данные отсутствуют
3	784465.12	1318448.45	данные отсутствуют	данные отсутствуют
3	784465.12	1318448.45	данные отсутствуют	данные отсутствуют
4	784467.51	1318455.87	данные отсутствуют	данные отсутствуют
4	784467.51	1318455.87	данные отсутствуют	данные отсутствуют
5	784464.47	1318460.34	данные отсутствуют	данные отсутствуют
5	784464.47	1318460.34	данные отсутствуют	данные отсутствуют
6	784460.01	1318468.64	данные отсутствуют	данные отсутствуют
6	784460.01	1318468.64	данные отсутствуют	данные отсутствуют
7	784454.26	1318487.78	данные отсутствуют	данные отсутствуют
7	784454.26	1318487.78	данные отсутствуют	данные отсутствуют
8	784453.45	1318496.69	данные отсутствуют	данные отсутствуют
8	784453.45	1318496.69	данные отсутствуют	данные отсутствуют

Государственный регистратор		ФГИС ЕГРН
полное наименование должности	подпись	инициалы, фамилия

М.П.

Земельный участок			
(вид объекта недвижимости)			
Лист № ____	Раздела 4.2	Всего листов раздела 4.2 : ____	Всего разделов: ____
15.09.2021 № 99/2021/417593024		Всего листов выписки: ____	
Кадастровый номер:		02:17:101001:165	

Номер точки	Координаты, м		Описание закрепления на местности	Средняя квадратическая погрешность определения координат характерных точек границы части земельного участка, м
	X	Y		
1	2	3	4	5
9	784453.24	1318501.22	данные отсутствуют	данные отсутствуют
9	784453.24	1318501.22	данные отсутствуют	данные отсутствуют
10	784453.5	1318506.33	данные отсутствуют	данные отсутствуют
10	784453.5	1318506.33	данные отсутствуют	данные отсутствуют
11	784453.82	1318509.4	данные отсутствуют	данные отсутствуют
11	784453.82	1318509.4	данные отсутствуют	данные отсутствуют
12	784452.18	1318512.38	данные отсутствуют	данные отсутствуют
12	784452.18	1318512.38	данные отсутствуют	данные отсутствуют
13	784445.41	1318519.79	данные отсутствуют	данные отсутствуют
13	784445.41	1318519.79	данные отсутствуют	данные отсутствуют
14	784440.16	1318526.64	данные отсутствуют	данные отсутствуют
14	784440.16	1318526.64	данные отсутствуют	данные отсутствуют
15	784434.43	1318535.72	данные отсутствуют	данные отсутствуют
15	784434.43	1318535.72	данные отсутствуют	данные отсутствуют
16	784428.58	1318551.53	данные отсутствуют	данные отсутствуют
16	784428.58	1318551.53	данные отсутствуют	данные отсутствуют
17	784422.24	1318552.56	данные отсутствуют	данные отсутствуют
Государственный регистратор				ФГИС ЕГРН
полное наименование должности			подпись	инициалы, фамилия

М.П.

Раздел 4.2

Выписка из Единого государственного реестра недвижимости об объекте недвижимости
Сведения о частях земельного участка

Земельный участок			
(вид объекта недвижимости)			
Лист № ____	Раздела 4.2	Всего листов раздела 4.2 : ____	Всего разделов: ____
15.09.2021 № 99/2021/417593024		Всего листов выписки: ____	
Кадастровый номер:		02:17:101001:165	

Номер точки	Координаты, м		Описание закрепления на местности	Средняя квадратическая погрешность определения координат характерных точек границы части земельного участка, м
	X	Y		
1	2	3	4	5
17	784422.24	1318552.56	данные отсутствуют	данные отсутствуют
18	784402.81	1318559.04	данные отсутствуют	данные отсутствуют
18	784402.81	1318559.04	данные отсутствуют	данные отсутствуют
19	784390.91	1318564.85	данные отсутствуют	данные отсутствуют
19	784390.91	1318564.85	данные отсутствуют	данные отсутствуют
20	784376.33	1318574.56	данные отсутствуют	данные отсутствуют
20	784376.33	1318574.56	данные отсутствуют	данные отсутствуют
21	784365.63	1318584.19	данные отсутствуют	данные отсутствуют
22	784359.56	1318591.48	данные отсутствуют	данные отсутствуют
22	784359.56	1318591.48	данные отсутствуют	данные отсутствуют
23	784354.68	1318598.47	данные отсутствуют	данные отсутствуют
23	784354.68	1318598.47	данные отсутствуют	данные отсутствуют
24	784349.05	1318613.16	данные отсутствуют	данные отсутствуют
24	784349.05	1318613.16	данные отсутствуют	данные отсутствуют
25	784347.43	1318620.85	данные отсутствуют	данные отсутствуют
25	784347.43	1318620.85	данные отсутствуют	данные отсутствуют
26	784346.36	1318631.16	данные отсутствуют	данные отсутствуют
Государственный регистратор				ФГИС ЕГРН
полное наименование должности			подпись	инициалы, фамилия

М.П.

Земельный участок			
(вид объекта недвижимости)			
Лист № ____ Раздела 4.2	Всего листов раздела 4.2 : ____	Всего разделов: ____	Всего листов выписки: ____
15.09.2021 № 99/2021/417593024			
Кадастровый номер:		02:17:101001:165	

Номер точки	Координаты, м		Описание закрепления на местности	Средняя квадратическая погрешность определения координат характерных точек границы части земельного участка, м
	X	Y		
1	2	3	4	5
26	784346.36	1318631.16	данные отсутствуют	данные отсутствуют
27	784353.06	1318656.16	данные отсутствуют	данные отсутствуют
27	784353.06	1318656.16	данные отсутствуют	данные отсутствуют
27	784353.06	1318656.16	данные отсутствуют	данные отсутствуют
28	784356.09	1318660.6	данные отсутствуют	данные отсутствуют
28	784356.09	1318660.6	данные отсутствуют	данные отсутствуют
28	784356.09	1318660.6	данные отсутствуют	данные отсутствуют
29	784349.8	1318667.44	данные отсутствуют	данные отсутствуют
29	784349.8	1318667.44	данные отсутствуют	данные отсутствуют
29	784349.8	1318667.44	данные отсутствуют	данные отсутствуют
30	784333.85	1318685.51	данные отсутствуют	данные отсутствуют
30	784333.85	1318685.51	данные отсутствуют	данные отсутствуют
30	784333.85	1318685.51	данные отсутствуют	данные отсутствуют
31	784308.53	1318693.69	данные отсутствуют	данные отсутствуют
31	784308.53	1318693.69	данные отсутствуют	данные отсутствуют
32	784304.54	1318695.17	данные отсутствуют	данные отсутствуют
32	784304.54	1318695.17	данные отсутствуют	данные отсутствуют

Государственный регистратор		ФГИС ЕГРН
полное наименование должности	подпись	инициалы, фамилия

М.П.

Земельный участок			
(вид объекта недвижимости)			
Лист № ____ Раздела 4.2	Всего листов раздела 4.2 : ____	Всего разделов: ____	Всего листов выписки: ____
15.09.2021 № 99/2021/417593024			
Кадастровый номер:		02:17:101001:165	

Номер точки	Координаты, м		Описание закрепления на местности	Средняя квадратическая погрешность определения координат характерных точек границы части земельного участка, м
	X	Y		
1	2	3	4	5
33	784284.3	1318703.67	данные отсутствуют	данные отсутствуют
33	784284.3	1318703.67	данные отсутствуют	данные отсутствуют
34	784278.66	1318706.47	данные отсутствуют	данные отсутствуют
34	784278.66	1318706.47	данные отсутствуют	данные отсутствуют
35	784260.36	1318724.77	данные отсутствуют	данные отсутствуют
35	784260.36	1318724.77	данные отсутствуют	данные отсутствуют
35	784260.36	1318724.77	данные отсутствуют	данные отсутствуют
36	784258.94	1318727.41	данные отсутствуют	данные отсутствуют
36	784258.94	1318727.41	данные отсутствуют	данные отсутствуют
36	784258.94	1318727.41	данные отсутствуют	данные отсутствуют
37	784253.68	1318737.93	данные отсутствуют	данные отсутствуют
37	784253.68	1318737.93	данные отсутствуют	данные отсутствуют
37	784253.68	1318737.93	данные отсутствуют	данные отсутствуют
38	784249.02	1318762.97	данные отсутствуют	данные отсутствуют
38	784249.02	1318762.97	данные отсутствуют	данные отсутствуют
38	784249.02	1318762.97	данные отсутствуют	данные отсутствуют
39	784237.73	1318763.23	данные отсутствуют	данные отсутствуют

Государственный регистратор		ФГИС ЕГРН
полное наименование должности	подпись	инициалы, фамилия

М.П.

Земельный участок			
(вид объекта недвижимости)			
Лист № ____ Раздела 4.2	Всего листов раздела 4.2 : ____	Всего разделов: ____	Всего листов выписки: ____
15.09.2021 № 99/2021/417593024			
Кадастровый номер:		02:17:101001:165	

Номер точки	Координаты, м		Описание закрепления на местности	Средняя квадратическая погрешность определения координат характерных точек границы части земельного участка, м
	X	Y		
1	2	3	4	5
39	784237.73	1318763.23	данные отсутствуют	данные отсутствуют
39	784237.73	1318763.23	данные отсутствуют	данные отсутствуют
40	784219.36	1318766.38	данные отсутствуют	данные отсутствуют
40	784219.36	1318766.38	данные отсутствуют	данные отсутствуют
40	784219.36	1318766.38	данные отсутствуют	данные отсутствуют
41	784208.4	1318769.58	данные отсутствуют	данные отсутствуют
41	784208.4	1318769.58	данные отсутствуют	данные отсутствуют
41	784208.4	1318769.58	данные отсутствуют	данные отсутствуют
42	784190.82	1318776.99	данные отсутствуют	данные отсутствуют
42	784190.82	1318776.99	данные отсутствуют	данные отсутствуют
42	784190.82	1318776.99	данные отсутствуют	данные отсутствуют
43	784181.96	1318780.32	данные отсутствуют	данные отсутствуют
43	784181.96	1318780.32	данные отсутствуют	данные отсутствуют
43	784181.96	1318780.32	данные отсутствуют	данные отсутствуют
44	784170.49	1318781.1	данные отсутствуют	данные отсутствуют
44	784170.49	1318781.1	данные отсутствуют	данные отсутствуют
44	784170.49	1318781.1	данные отсутствуют	данные отсутствуют

Государственный регистратор		ФГИС ЕГРН
полное наименование должности	подпись	инициалы, фамилия

М.П.

Раздел 4.2

Выписка из Единого государственного реестра недвижимости об объекте недвижимости
Сведения о частях земельного участка

Земельный участок			
(вид объекта недвижимости)			
Лист № ____ Раздела 4.2	Всего листов раздела 4.2 : ____	Всего разделов: ____	Всего листов выписки: ____
15.09.2021 № 99/2021/417593024			
Кадастровый номер:		02:17:101001:165	

Номер точки	Координаты, м		Описание закрепления на местности	Средняя квадратическая погрешность определения координат характерных точек границы части земельного участка, м
	X	Y		
1	2	3	4	5
45	784153.89	1318783.13	данные отсутствуют	данные отсутствуют
45	784153.89	1318783.13	данные отсутствуют	данные отсутствуют
45	784153.89	1318783.13	данные отсутствуют	данные отсутствуют
46	784134.96	1318789.46	данные отсутствуют	данные отсутствуют
47	784130.95	1318792.04	данные отсутствуют	данные отсутствуют
48	784125.28	1318796.08	данные отсутствуют	данные отсутствуют
48	784125.28	1318796.08	данные отсутствуют	данные отсутствуют
49	784110.99	1318811.8	данные отсутствуют	данные отсутствуют
49	784110.99	1318811.8	данные отсутствуют	данные отсутствуют
49	784110.99	1318811.8	данные отсутствуют	данные отсутствуют
50	784105.48	1318822	данные отсутствуют	данные отсутствуют
50	784105.48	1318822	данные отсутствуют	данные отсутствуют
50	784105.48	1318822	данные отсутствуют	данные отсутствуют
51	784099.54	1318845.65	данные отсутствуют	данные отсутствуют
51	784099.54	1318845.65	данные отсутствуют	данные отсутствуют
51	784099.54	1318845.65	данные отсутствуют	данные отсутствуют
52	784099.79	1318855.58	данные отсутствуют	данные отсутствуют

Государственный регистратор		ФГИС ЕГРН
полное наименование должности	подпись	инициалы, фамилия

М.П.

Земельный участок			
(вид объекта недвижимости)			
Лист № ____ Раздела 4.2	Всего листов раздела 4.2 : ____	Всего разделов: ____	Всего листов выписки: ____
15.09.2021 № 99/2021/417593024			
Кадастровый номер:		02:17:101001:165	

Номер точки	Координаты, м		Описание закрепления на местности	Средняя квадратическая погрешность определения координат характерных точек границы части земельного участка, м
	X	Y		
1	2	3	4	5
52	784099.79	1318855.58	данные отсутствуют	данные отсутствуют
52	784099.79	1318855.58	данные отсутствуют	данные отсутствуют
53	784097.12	1318881.45	данные отсутствуют	данные отсутствуют
53	784097.12	1318881.45	данные отсутствуют	данные отсутствуют
53	784097.12	1318881.45	данные отсутствуют	данные отсутствуют
54	784090.68	1318879.28	данные отсутствуют	данные отсутствуют
54	784090.68	1318879.28	данные отсутствуют	данные отсутствуют
54	784090.68	1318879.28	данные отсутствуют	данные отсутствуют
55	784067.2	1318872.8	данные отсутствуют	данные отсутствуют
55	784067.2	1318872.8	данные отсутствуют	данные отсутствуют
56	784054.12	1318871	данные отсутствуют	данные отсутствуют
56	784054.12	1318871	данные отсутствуют	данные отсутствуют
57	784035.78	1318870.92	данные отсутствуют	данные отсутствуют
57	784035.78	1318870.92	данные отсутствуют	данные отсутствуют
57	784035.78	1318870.92	данные отсутствуют	данные отсутствуют
58	784029.33	1318871.34	данные отсутствуют	данные отсутствуют
58	784029.33	1318871.34	данные отсутствуют	данные отсутствуют

Государственный регистратор		ФГИС ЕГРН
полное наименование должности	подпись	инициалы, фамилия

М.П.

Земельный участок			
(вид объекта недвижимости)			
Лист № ____ Раздела 4.2	Всего листов раздела 4.2 : ____	Всего разделов: ____	Всего листов выписки: ____
15.09.2021 № 99/2021/417593024			
Кадастровый номер:		02:17:101001:165	

Номер точки	Координаты, м		Описание закрепления на местности	Средняя квадратическая погрешность определения координат характерных точек границы части земельного участка, м
	X	Y		
1	2	3	4	5
58	784029.33	1318871.34	данные отсутствуют	данные отсутствуют
59	784006.97	1318874.25	данные отсутствуют	данные отсутствуют
59	784006.97	1318874.25	данные отсутствуют	данные отсутствуют
59	784006.97	1318874.25	данные отсутствуют	данные отсутствуют
60	783988.63	1318880.46	данные отсутствуют	данные отсутствуют
60	783988.63	1318880.46	данные отсутствуют	данные отсутствуют
60	783988.63	1318880.46	данные отсутствуют	данные отсутствуют
61	783984.77	1318874.19	данные отсутствуют	данные отсутствуют
61	783984.77	1318874.19	данные отсутствуют	данные отсутствуют
62	783965.75	1318856.27	данные отсутствуют	данные отсутствуют
62	783965.75	1318856.27	данные отсутствуют	данные отсутствуют
63	783948.34	1318846.96	данные отсутствуют	данные отсутствуют
63	783948.34	1318846.96	данные отсутствуют	данные отсутствуют
64	783934.8	1318842.07	данные отсутствуют	данные отсутствуют
64	783934.8	1318842.07	данные отсутствуют	данные отсутствуют
65	783913.86	1318837.78	данные отсутствуют	данные отсутствуют
65	783913.86	1318837.78	данные отсутствуют	данные отсутствуют

Государственный регистратор		ФГИС ЕГРН
полное наименование должности	подпись	инициалы, фамилия

М.П.

Земельный участок			
(вид объекта недвижимости)			
Лист № ____ Раздела 4.2	Всего листов раздела 4.2 : ____	Всего разделов: ____	Всего листов выписки: ____
15.09.2021 № 99/2021/417593024			
Кадастровый номер:		02:17:101001:165	

Номер точки	Координаты, м		Описание закрепления на местности	Средняя квадратическая погрешность определения координат характерных точек границы части земельного участка, м
	X	Y		
1	2	3	4	5
66	783904.65	1318836.77	данные отсутствуют	данные отсутствуют
66	783904.65	1318836.77	данные отсутствуют	данные отсутствуют
67	783874.67	1318836.55	данные отсутствуют	данные отсутствуют
67	783874.67	1318836.55	данные отсутствуют	данные отсутствуют
68	783832.3	1318841.02	данные отсутствуют	данные отсутствуют
68	783832.3	1318841.02	данные отсутствуют	данные отсутствуют
69	783828.82	1318839.22	данные отсутствуют	данные отсутствуют
69	783828.82	1318839.22	данные отсутствуют	данные отсутствуют
70	783817.49	1318833.96	данные отсутствуют	данные отсутствуют
70	783817.49	1318833.96	данные отсутствуют	данные отсутствуют
71	783802.84	1318829.72	данные отсутствуют	данные отсутствуют
71	783802.84	1318829.72	данные отсутствуют	данные отсутствуют
72	783790.29	1318828.1	данные отсутствуют	данные отсутствуют
72	783790.29	1318828.1	данные отсутствуют	данные отсутствуют
73	783782.35	1318827.71	данные отсутствуют	данные отсутствуют
73	783782.35	1318827.71	данные отсутствуют	данные отсутствуют
74	783769.4	1318828.11	данные отсутствуют	данные отсутствуют
Государственный регистратор				ФГИС ЕГРН
полное наименование должности			подпись	инициалы, фамилия

М.П.

Раздел 4.2

Выписка из Единого государственного реестра недвижимости об объекте недвижимости
Сведения о частях земельного участка

Земельный участок			
(вид объекта недвижимости)			
Лист № ____ Раздела 4.2	Всего листов раздела 4.2 : ____	Всего разделов: ____	Всего листов выписки: ____
15.09.2021 № 99/2021/417593024			
Кадастровый номер:		02:17:101001:165	

Номер точки	Координаты, м		Описание закрепления на местности	Средняя квадратическая погрешность определения координат характерных точек границы части земельного участка, м
	X	Y		
1	2	3	4	5
74	783769.4	1318828.11	данные отсутствуют	данные отсутствуют
75	783745.94	1318834.79	данные отсутствуют	данные отсутствуют
75	783745.94	1318834.79	данные отсутствуют	данные отсутствуют
76	783743.5	1318836.29	данные отсутствуют	данные отсутствуют
76	783743.5	1318836.29	данные отсутствуют	данные отсутствуют
77	783730.55	1318844.79	данные отсутствуют	данные отсутствуют
77	783730.55	1318844.79	данные отсутствуют	данные отсутствуют
78	783715.21	1318860.7	данные отсутствуют	данные отсутствуют
78	783715.21	1318860.7	данные отсутствуют	данные отсутствуют
79	783703.29	1318880.41	данные отсутствуют	данные отсутствуют
79	783703.29	1318880.41	данные отсутствуют	данные отсутствуют
80	783694.53	1318891.16	данные отсутствуют	данные отсутствуют
80	783694.53	1318891.16	данные отсутствуют	данные отсутствуют
81	783689.39	1318889.87	данные отсутствуют	данные отсутствуют
81	783689.39	1318889.87	данные отсутствуют	данные отсутствуют
82	783679	1318884.15	данные отсутствуют	данные отсутствуют
82	783679	1318884.15	данные отсутствуют	данные отсутствуют
Государственный регистратор				ФГИС ЕГРН
полное наименование должности			подпись	инициалы, фамилия

М.П.

Земельный участок			
(вид объекта недвижимости)			
Лист № ____ Раздела 4.2	Всего листов раздела 4.2 : ____	Всего разделов: ____	Всего листов выписки: ____
15.09.2021 № 99/2021/417593024			
Кадастровый номер:		02:17:101001:165	

Номер точки	Координаты, м		Описание закрепления на местности	Средняя квадратическая погрешность определения координат характерных точек границы части земельного участка, м
	X	Y		
1	2	3	4	5
83	783668.69	1318878.39	данные отсутствуют	данные отсутствуют
83	783668.69	1318878.39	данные отсутствуют	данные отсутствуют
84	783660.75	1318872.22	данные отсутствуют	данные отсутствуют
84	783660.75	1318872.22	данные отсутствуют	данные отсутствуют
85	783655.06	1318868.39	данные отсутствуют	данные отсутствуют
85	783655.06	1318868.39	данные отсутствуют	данные отсутствуют
86	783630.06	1318861.69	данные отсутствуют	данные отсутствуют
86	783630.06	1318861.69	данные отсутствуют	данные отсутствуют
87	783622.25	1318862.3	данные отсутствуют	данные отсутствуют
87	783622.25	1318862.3	данные отсутствуют	данные отсутствуют
88	783608.52	1318864.47	данные отсутствуют	данные отсутствуют
88	783608.52	1318864.47	данные отсутствуют	данные отсутствуют
89	783591.33	1318870.56	данные отсутствуют	данные отсутствуют
89	783591.33	1318870.56	данные отсутствуют	данные отсутствуют
90	783575.3	1318885.29	данные отсутствуют	данные отсутствуют
90	783575.3	1318885.29	данные отсутствуют	данные отсутствуют
91	783570.37	1318892.36	данные отсутствуют	данные отсутствуют

Государственный регистратор		ФГИС ЕГРН
полное наименование должности	подпись	инициалы, фамилия

М.П.

Земельный участок			
(вид объекта недвижимости)			
Лист № ____ Раздела 4.2	Всего листов раздела 4.2 : ____	Всего разделов: ____	Всего листов выписки: ____
15.09.2021 № 99/2021/417593024			
Кадастровый номер:		02:17:101001:165	

Номер точки	Координаты, м		Описание закрепления на местности	Средняя квадратическая погрешность определения координат характерных точек границы части земельного участка, м
	X	Y		
1	2	3	4	5
91	783570.37	1318892.36	данные отсутствуют	данные отсутствуют
92	783565.28	1318898.52	данные отсутствуют	данные отсутствуют
92	783565.28	1318898.52	данные отсутствуют	данные отсутствуют
93	783565.26	1318898.47	данные отсутствуют	данные отсутствуют
93	783565.26	1318898.47	данные отсутствуют	данные отсутствуют
94	783561.64	1318890.74	данные отсутствуют	данные отсутствуют
94	783561.64	1318890.74	данные отсутствуют	данные отсутствуют
95	783543.34	1318872.44	данные отсутствуют	данные отсутствуют
95	783543.34	1318872.44	данные отсутствуют	данные отсутствуют
96	783518.34	1318865.74	данные отсутствуют	данные отсутствуют
96	783518.34	1318865.74	данные отсутствуют	данные отсутствуют
97	783509.43	1318865.74	данные отсутствуют	данные отсутствуют
97	783509.43	1318865.74	данные отсутствуют	данные отсутствуют
98	783486.4	1318871.36	данные отсутствуют	данные отсутствуют
98	783486.4	1318871.36	данные отсутствуют	данные отсутствуют
99	783483.32	1318872.96	данные отсутствуют	данные отсутствуют
99	783483.32	1318872.96	данные отсутствуют	данные отсутствуют

Государственный регистратор		ФГИС ЕГРН
полное наименование должности	подпись	инициалы, фамилия

М.П.

Земельный участок			
(вид объекта недвижимости)			
Лист № ____ Раздела 4.2	Всего листов раздела 4.2 : ____	Всего разделов: ____	Всего листов выписки: ____
15.09.2021 № 99/2021/417593024			
Кадастровый номер:		02:17:101001:165	

Номер точки	Координаты, м		Описание закрепления на местности	Средняя квадратическая погрешность определения координат характерных точек границы части земельного участка, м
	X	Y		
1	2	3	4	5
100	783481.79	1318866.92	данные отсутствуют	данные отсутствуют
100	783481.79	1318866.92	данные отсутствуют	данные отсутствуют
101	783476.12	1318856.4	данные отсутствуют	данные отсутствуют
101	783476.12	1318856.4	данные отсутствуют	данные отсутствуют
102	783473.4	1318851.92	данные отсутствуют	данные отсутствуют
102	783473.4	1318851.92	данные отсутствуют	данные отсутствуют
103	783468.14	1318844.22	данные отсутствуют	данные отсутствуют
103	783468.14	1318844.22	данные отсутствуют	данные отсутствуют
104	783451.85	1318829.12	данные отсутствуют	данные отсутствуют
104	783451.85	1318829.12	данные отсутствуют	данные отсутствуют
105	783435.35	1318823.15	данные отсутствуют	данные отсутствуют
105	783435.35	1318823.15	данные отсутствуют	данные отсутствуют
106	783422.83	1318820.99	данные отсутствуют	данные отсутствуют
106	783422.83	1318820.99	данные отсутствуют	данные отсутствуют
107	783414.33	1318820.26	данные отсутствуют	данные отсутствуют
107	783414.33	1318820.26	данные отсутствуют	данные отсутствуют
108	783399.9	1318822.39	данные отсутствуют	данные отсутствуют
Государственный регистратор				ФГИС ЕГРН
полное наименование должности			подпись	инициалы, фамилия

М.П.

Раздел 4.2

Выписка из Единого государственного реестра недвижимости об объекте недвижимости
Сведения о частях земельного участка

Земельный участок			
(вид объекта недвижимости)			
Лист № ____ Раздела 4.2	Всего листов раздела 4.2 : ____	Всего разделов: ____	Всего листов выписки: ____
15.09.2021 № 99/2021/417593024			
Кадастровый номер:		02:17:101001:165	

Номер точки	Координаты, м		Описание закрепления на местности	Средняя квадратическая погрешность определения координат характерных точек границы части земельного участка, м
	X	Y		
1	2	3	4	5
108	783399.9	1318822.39	данные отсутствуют	данные отсутствуют
109	783387.84	1318826.02	данные отсутствуют	данные отсутствуют
109	783387.84	1318826.02	данные отсутствуют	данные отсутствуют
110	783382.15	1318827.67	данные отсутствуют	данные отсутствуют
110	783382.15	1318827.67	данные отсутствуют	данные отсутствуют
111	783374.94	1318822.65	данные отсутствуют	данные отсутствуют
111	783374.94	1318822.65	данные отсутствуют	данные отсутствуют
112	783368.97	1318819.71	данные отсутствуют	данные отсутствуют
112	783368.97	1318819.71	данные отсутствуют	данные отсутствуют
113	783348.32	1318811.21	данные отсутствуют	данные отсутствуют
113	783348.32	1318811.21	данные отсутствуют	данные отсутствуют
113	783348.32	1318811.21	данные отсутствуют	данные отсутствуют
114	783330.34	1318807.46	данные отсутствуют	данные отсутствуют
114	783330.34	1318807.46	данные отсутствуют	данные отсутствуют
114	783330.34	1318807.46	данные отсутствуют	данные отсутствуют
115	783313.08	1318807.1	данные отсутствуют	данные отсутствуют
115	783313.08	1318807.1	данные отсутствуют	данные отсутствуют
Государственный регистратор				ФГИС ЕГРН
полное наименование должности			подпись	инициалы, фамилия

М.П.

Земельный участок			
(вид объекта недвижимости)			
Лист № ____ Раздела 4.2	Всего листов раздела 4.2 : ____	Всего разделов: ____	Всего листов выписки: ____
15.09.2021 № 99/2021/417593024			
Кадастровый номер:		02:17:101001:165	

Номер точки	Координаты, м		Описание закрепления на местности	Средняя квадратическая погрешность определения координат характерных точек границы части земельного участка, м
	X	Y		
1	2	3	4	5
115	783313.08	1318807.1	данные отсутствуют	данные отсутствуют
116	783296.83	1318805.5	данные отсутствуют	данные отсутствуют
116	783296.83	1318805.5	данные отсутствуют	данные отсутствуют
116	783296.83	1318805.5	данные отсутствуют	данные отсутствуют
117	783293.13	1318803.06	данные отсутствуют	данные отсутствуют
117	783293.13	1318803.06	данные отсутствуют	данные отсутствуют
117	783293.13	1318803.06	данные отсутствуют	данные отсутствуют
118	783288.84	1318800.85	данные отсутствуют	данные отсутствуют
118	783288.84	1318800.85	данные отсутствуют	данные отсутствуют
118	783288.84	1318800.85	данные отсутствуют	данные отсутствуют
119	783276.73	1318795.34	данные отсутствуют	данные отсутствуют
119	783276.73	1318795.34	данные отсутствуют	данные отсутствуют
120	783254.87	1318790.86	данные отсутствуют	данные отсутствуют
120	783254.87	1318790.86	данные отсутствуют	данные отсутствуют
121	783237.46	1318791.26	данные отсутствуют	данные отсутствуют
121	783237.46	1318791.26	данные отсутствуют	данные отсутствуют
122	783221.25	1318794.36	данные отсутствуют	данные отсутствуют

Государственный регистратор		ФГИС ЕГРН
полное наименование должности	подпись	инициалы, фамилия

М.П.

Земельный участок			
(вид объекта недвижимости)			
Лист № ____ Раздела 4.2	Всего листов раздела 4.2 : ____	Всего разделов: ____	Всего листов выписки: ____
15.09.2021 № 99/2021/417593024			
Кадастровый номер:		02:17:101001:165	

Номер точки	Координаты, м		Описание закрепления на местности	Средняя квадратическая погрешность определения координат характерных точек границы части земельного участка, м
	X	Y		
1	2	3	4	5
122	783221.25	1318794.36	данные отсутствуют	данные отсутствуют
123	783209.58	1318798.68	данные отсутствуют	данные отсутствуют
123	783209.58	1318798.68	данные отсутствуют	данные отсутствуют
124	783201.94	1318802.27	данные отсутствуют	данные отсутствуют
124	783201.94	1318802.27	данные отсутствуют	данные отсутствуют
125	783184.25	1318819.53	данные отсутствуют	данные отсутствуют
125	783184.25	1318819.53	данные отсутствуют	данные отсутствуют
126	783177.15	1318831.21	данные отсутствуют	данные отсутствуют
126	783177.15	1318831.21	данные отсутствуют	данные отсутствуют
127	783172.06	1318850.21	данные отсутствуют	данные отсутствуют
127	783172.06	1318850.21	данные отсутствуют	данные отсутствуют
128	783166.83	1318849.13	данные отсутствуют	данные отсутствуют
128	783166.83	1318849.13	данные отсутствуют	данные отсутствуют
129	783161.54	1318847.21	данные отсутствуют	данные отсутствуют
129	783161.54	1318847.21	данные отсутствуют	данные отсутствуют
130	783137.78	1318840.06	данные отсутствуют	данные отсутствуют
130	783137.78	1318840.06	данные отсутствуют	данные отсутствуют

Государственный регистратор		ФГИС ЕГРН
полное наименование должности	подпись	инициалы, фамилия

М.П.

Земельный участок			
(вид объекта недвижимости)			
Лист № ____ Раздела 4.2	Всего листов раздела 4.2 : ____	Всего разделов: ____	Всего листов выписки: ____
15.09.2021 № 99/2021/417593024			
Кадастровый номер:		02:17:101001:165	

Номер точки	Координаты, м		Описание закрепления на местности	Средняя квадратическая погрешность определения координат характерных точек границы части земельного участка, м
	X	Y		
1	2	3	4	5
131	783123.37	1318837.94	данные отсутствуют	данные отсутствуют
131	783123.37	1318837.94	данные отсутствуют	данные отсутствуют
132	783104.19	1318841.77	данные отсутствуют	данные отсутствуют
132	783104.19	1318841.77	данные отсутствуют	данные отсутствуют
133	783089.89	1318847.71	данные отсутствуют	данные отсутствуют
133	783089.89	1318847.71	данные отсутствуют	данные отсутствуют
134	783084.07	1318850.58	данные отсутствуют	данные отсутствуют
134	783084.07	1318850.58	данные отсутствуют	данные отсутствуют
135	783076.76	1318855.72	данные отсутствуют	данные отсутствуют
135	783076.76	1318855.72	данные отсутствуют	данные отсутствуют
136	783061.84	1318868.36	данные отсутствуют	данные отсутствуют
136	783061.84	1318868.36	данные отсутствуют	данные отсутствуют
137	783052.21	1318875.79	данные отсутствуют	данные отсутствуют
137	783052.21	1318875.79	данные отсутствуют	данные отсутствуют
138	783042.6	1318878.69	данные отсутствуют	данные отсутствуют
138	783042.6	1318878.69	данные отсутствуют	данные отсутствуют
139	783034.5	1318878.69	данные отсутствуют	данные отсутствуют
Государственный регистратор				ФГИС ЕГРН
полное наименование должности			подпись	инициалы, фамилия

М.П.

Раздел 4.2

Выписка из Единого государственного реестра недвижимости об объекте недвижимости
Сведения о частях земельного участка

Земельный участок			
(вид объекта недвижимости)			
Лист № ____ Раздела 4.2	Всего листов раздела 4.2 : ____	Всего разделов: ____	Всего листов выписки: ____
15.09.2021 № 99/2021/417593024			
Кадастровый номер:		02:17:101001:165	

Номер точки	Координаты, м		Описание закрепления на местности	Средняя квадратическая погрешность определения координат характерных точек границы части земельного участка, м
	X	Y		
1	2	3	4	5
139	783034.5	1318878.69	данные отсутствуют	данные отсутствуют
140	783027.24	1318875.79	данные отсутствуют	данные отсутствуют
140	783027.24	1318875.79	данные отсутствуют	данные отсутствуют
141	783015.52	1318872.69	данные отсутствуют	данные отсутствуют
141	783015.52	1318872.69	данные отсутствуют	данные отсутствуют
142	783003.78	1318871.07	данные отсутствуют	данные отсутствуют
142	783003.78	1318871.07	данные отсутствуют	данные отсутствуют
143	782996.95	1318870.6	данные отсутствуют	данные отсутствуют
143	782996.95	1318870.6	данные отсутствуют	данные отсутствуют
144	782992.81	1318870.77	данные отсутствуют	данные отсутствуют
144	782992.81	1318870.77	данные отсутствуют	данные отсутствуют
145	782978.23	1318871.98	данные отсутствуют	данные отсутствуют
145	782978.23	1318871.98	данные отсутствуют	данные отсутствуют
146	782957.37	1318878.51	данные отсутствуют	данные отсутствуют
146	782957.37	1318878.51	данные отсутствуют	данные отсутствуют
147	782948.56	1318884.97	данные отсутствуют	данные отсутствуют
147	782948.56	1318884.97	данные отсутствуют	данные отсутствуют
Государственный регистратор				ФГИС ЕГРН
полное наименование должности			подпись	инициалы, фамилия

М.П.

Земельный участок			
(вид объекта недвижимости)			
Лист № ____ Раздела 4.2	Всего листов раздела 4.2 : ____	Всего разделов: ____	Всего листов выписки: ____
15.09.2021 № 99/2021/417593024			
Кадастровый номер:		02:17:101001:165	

Номер точки	Координаты, м		Описание закрепления на местности	Средняя квадратическая погрешность определения координат характерных точек границы части земельного участка, м
	X	Y		
1	2	3	4	5
148	782941.38	1318891.56	данные отсутствуют	данные отсутствуют
148	782941.38	1318891.56	данные отсутствуют	данные отсутствуют
149	782932.73	1318897.55	данные отсутствуют	данные отсутствуют
149	782932.73	1318897.55	данные отсутствуют	данные отсутствуют
150	782923.95	1318901.22	данные отсутствуют	данные отсутствуют
150	782923.95	1318901.22	данные отсутствуют	данные отсутствуют
151	782901.51	1318912.52	данные отсутствуют	данные отсутствуют
151	782901.51	1318912.52	данные отсутствуют	данные отсутствуют
152	782875.3	1318947.7	данные отсутствуют	данные отсутствуют
152	782875.3	1318947.7	данные отсутствуют	данные отсутствуют
158	783861.22	1318517.51	данные отсутствуют	данные отсутствуют
159	783859.22	1318518.55	данные отсутствуют	данные отсутствуют
160	783860.25	1318520.54	данные отсутствуют	данные отсутствуют
161	783862.25	1318519.51	данные отсутствуют	данные отсутствуют
162	783512.41	1318703.25	данные отсутствуют	данные отсутствуют
163	783511.37	1318701.25	данные отсутствуют	данные отсутствуют
164	783509.38	1318702.29	данные отсутствуют	данные отсутствуют

Государственный регистратор		ФГИС ЕГРН
полное наименование должности	подпись	инициалы, фамилия

М.П.

Земельный участок			
(вид объекта недвижимости)			
Лист № ____ Раздела 4.2	Всего листов раздела 4.2 : ____	Всего разделов: ____	Всего листов выписки: ____
15.09.2021 № 99/2021/417593024			
Кадастровый номер:		02:17:101001:165	

Номер точки	Координаты, м		Описание закрепления на местности	Средняя квадратическая погрешность определения координат характерных точек границы части земельного участка, м
	X	Y		
1	2	3	4	5
165	783510.41	1318704.29	данные отсутствуют	данные отсутствуют
166	783549.47	1318450.75	данные отсутствуют	данные отсутствуют
167	783535.14	1318449.78	данные отсутствуют	данные отсутствуют
168	783532.57	1318462.68	данные отсутствуют	данные отсутствуют
169	783534	1318465.04	данные отсутствуют	данные отсутствуют
170	783547.63	1318467.2	данные отсутствуют	данные отсутствуют
171	783550.96	1318453.2	данные отсутствуют	данные отсутствуют
172	783242.64	1318635.26	данные отсутствуют	данные отсутствуют
173	783229	1318630.76	данные отсутствуют	данные отсутствуют
174	783223.31	1318642.62	данные отсутствуют	данные отсутствуют
175	783224.11	1318645.26	данные отсутствуют	данные отсутствуют
176	783236.78	1318650.74	данные отсутствуют	данные отсутствуют
177	783243.47	1318638.01	данные отсутствуют	данные отсутствуют
178	783337.05	1318792.79	данные отсутствуют	данные отсутствуют
178	783337.05	1318792.79	данные отсутствуют	данные отсутствуют
179	783335.05	1318793.83	данные отсутствуют	данные отсутствуют
179	783335.05	1318793.83	данные отсутствуют	данные отсутствуют

Государственный регистратор		ФГИС ЕГРН
полное наименование должности	подпись	инициалы, фамилия

М.П.

Земельный участок			
(вид объекта недвижимости)			
Лист № ____ Раздела 4.2	Всего листов раздела 4.2 : ____	Всего разделов: ____	Всего листов выписки: ____
15.09.2021 № 99/2021/417593024			
Кадастровый номер:		02:17:101001:165	

Номер точки	Координаты, м		Описание закрепления на местности	Средняя квадратическая погрешность определения координат характерных точек границы части земельного участка, м
	X	Y		
1	2	3	4	5
180	783336.08	1318795.82	данные отсутствуют	данные отсутствуют
180	783336.08	1318795.82	данные отсутствуют	данные отсутствуют
181	783338.08	1318794.79	данные отсутствуют	данные отсутствуют
181	783338.08	1318794.79	данные отсутствуют	данные отсутствуют
182	783685.53	1318609.81	данные отсутствуют	данные отсутствуют
183	783683.53	1318610.84	данные отсутствуют	данные отсутствуют
184	783684.57	1318612.84	данные отсутствуют	данные отсутствуют
185	783686.56	1318611.81	данные отсутствуют	данные отсутствуют
186	784036.56	1318427.97	данные отсутствуют	данные отсутствуют
187	784035.53	1318425.97	данные отсутствуют	данные отсутствуют
188	784033.53	1318427.01	данные отсутствуют	данные отсутствуют
189	784034.56	1318429.01	данные отсутствуют	данные отсутствуют
190	783351.64	1318812.58	данные отсутствуют	данные отсутствуют
191	783281.44	1318797.48	данные отсутствуют	данные отсутствуют
192	784138.9	1318347.32	данные отсутствуют	данные отсутствуют
193	784211.42	1318361.2	данные отсутствуют	данные отсутствуют
194	782890.22	1318895.78	данные отсутствуют	данные отсутствуют
Государственный регистратор				ФГИС ЕГРН
полное наименование должности			подпись	инициалы, фамилия

М.П.

Раздел 4.2

Выписка из Единого государственного реестра недвижимости об объекте недвижимости
Сведения о частях земельного участка

Земельный участок			
(вид объекта недвижимости)			
Лист № ____ Раздела 4.2	Всего листов раздела 4.2 : ____	Всего разделов: ____	Всего листов выписки: ____
15.09.2021 № 99/2021/417593024			
Кадастровый номер:		02:17:101001:165	

Номер точки	Координаты, м		Описание закрепления на местности	Средняя квадратическая погрешность определения координат характерных точек границы части земельного участка, м
	X	Y		
1	2	3	4	5
195	782924.16	1318777.65	данные отсутствуют	данные отсутствуют
196	783211.75	1318605.79	данные отсутствуют	данные отсутствуют
197	783525.27	1318428.09	данные отсутствуют	данные отсутствуют
198	783777.44	1318278.12	данные отсутствуют	данные отсутствуют
199	783901.77	1318301.92	данные отсутствуют	данные отсутствуют
200	783567.45	1318500.74	данные отсутствуют	данные отсутствуют
201	783254.01	1318678.39	данные отсутствуют	данные отсутствуют
202	782921.79	1318876.93	данные отсутствуют	данные отсутствуют
203	784351.47	1318650.24	данные отсутствуют	данные отсутствуют
204	784313.04	1318692.23	данные отсутствуют	данные отсутствуют
205	784321.5	1318687.5	данные отсутствуют	данные отсутствуют
206	784267.33	1318717.8	данные отсутствуют	данные отсутствуют
207	784145.57	1318785.91	данные отсутствуют	данные отсутствуют
208	784123.09	1318798.49	данные отсутствуют	данные отсутствуют
209	783985.54	1318875.43	данные отсутствуют	данные отсутствуют
210	782903.26	1318850.38	данные отсутствуют	данные отсутствуют
211	782908.35	1318848.23	данные отсутствуют	данные отсутствуют
Государственный регистратор				ФГИС ЕГРН
полное наименование должности			подпись	инициалы, фамилия

М.П.

Земельный участок				
(вид объекта недвижимости)				
Лист № ____ Раздела 4.2		Всего листов раздела 4.2 : ____		Всего разделов: ____
15.09.2021 № 99/2021/417593024				
Кадастровый номер:			02:17:101001:165	
Номер точки	Координаты, м		Описание закрепления на местности	Средняя квадратическая погрешность определения координат характерных точек границы части земельного участка, м
	X	Y		
1	2	3	4	5
212	782925.99	1318834.66	данные отсутствуют	данные отсутствуют
213	782945.24	1318824.94	данные отсутствуют	данные отсутствуют
214	782960.8	1318819.38	данные отсутствуют	данные отсутствуют
215	782977.05	1318816.45	данные отсутствуют	данные отсутствуют
216	782993.57	1318816.25	данные отсутствуют	данные отсутствуют
217	783010.07	1318817.67	данные отсутствуют	данные отсутствуют
218	783026.32	1318819.96	данные отсутствуют	данные отсутствуют
219	783042.21	1318815.04	данные отсутствуют	данные отсутствуют
220	783056.14	1318806.16	данные отсутствуют	данные отсутствуют
221	783074.86	1318796.83	данные отсутствуют	данные отсутствуют
222	783090.58	1318791.74	данные отсутствуют	данные отсутствуют
223	783107.45	1318788.72	данные отсутствуют	данные отсутствуют
224	783129.48	1318787.52	данные отсутствуют	данные отсутствуют
225	783144.78	1318784.42	данные отсутствуют	данные отсутствуют
226	783155.51	1318771.87	данные отсутствуют	данные отсутствуют
227	783168.16	1318761.25	данные отсутствуют	данные отсутствуют
228	783188.41	1318749.56	данные отсутствуют	данные отсутствуют
Государственный регистратор				ФГИС ЕГРН
полное наименование должности			подпись	инициалы, фамилия

М.П.

Раздел 4.2

Выписка из Единого государственного реестра недвижимости об объекте недвижимости
Сведения о частях земельного участка

Земельный участок				
(вид объекта недвижимости)				
Лист № ____ Раздела 4.2		Всего листов раздела 4.2 : ____		Всего разделов: ____
15.09.2021 № 99/2021/417593024				
Кадастровый номер:			02:17:101001:165	
Номер точки	Координаты, м		Описание закрепления на местности	Средняя квадратическая погрешность определения координат характерных точек границы части земельного участка, м
	X	Y		
1	2	3	4	5
229	783203.57	1318743	данные отсутствуют	данные отсутствуют
230	783219.6	1318739.04	данные отсутствуют	данные отсутствуют
231	783236.07	1318737.76	данные отсутствуют	данные отсутствуют
232	783252.45	1318738.06	данные отсутствуют	данные отсутствуют
233	783275.42	1318739.5	данные отсутствуют	данные отсутствуют
234	783291.55	1318743.03	данные отсутствуют	данные отсутствуют
235	783306.89	1318749.16	данные отсутствуют	данные отсутствуют
236	783324.45	1318752.31	данные отсутствуют	данные отсутствуют
237	783341.31	1318753.22	данные отсутствуют	данные отсутствуют
238	783357.5	1318756.48	данные отсутствуют	данные отсутствуют
239	783380.03	1318765.34	данные отсутствуют	данные отсутствуют
240	783397.62	1318768.65	данные отсутствуют	данные отсутствуют
241	783414.07	1318767.14	данные отсутствуют	данные отсутствуют
242	783438.35	1318769.31	данные отсутствуют	данные отсутствуют
243	783454.5	1318772.74	данные отсутствуют	данные отсутствуют
244	783469.88	1318778.78	данные отсутствуют	данные отсутствуют
245	783484.04	1318787.26	данные отсутствуют	данные отсутствуют
Государственный регистратор				ФГИС ЕГРН
полное наименование должности			подпись	инициалы, фамилия

М.П.

Земельный участок				
(вид объекта недвижимости)				
Лист № ____ Раздела <u>4.2</u>		Всего листов раздела <u>4.2</u> : ____		Всего разделов: ____
15.09.2021 № 99/2021/417593024				
Кадастровый номер:			02:17:101001:165	
Номер точки	Координаты, м		Описание закрепления на местности	Средняя квадратическая погрешность определения координат характерных точек границы части земельного участка, м
	X	Y		
1	2	3	4	5
246	783497.94	1318798.64	данные отсутствуют	данные отсутствуют
247	783509.6	1318810.34	данные отсутствуют	данные отсутствуют
248	783530.7	1318813.17	данные отсутствуют	данные отсутствуют
249	783551.61	1318818.86	данные отсутствуют	данные отсутствуют
250	783572.8	1318821.05	данные отсутствуют	данные отсутствуют
251	783587.79	1318814.11	данные отсутствуют	данные отсутствуют
252	783603.71	1318809.73	данные отсутствуют	данные отсутствуют
253	783618.71	1318808.08	данные отсутствуют	данные отсутствуют
254	783638.3	1318807.75	данные отсутствуют	данные отсутствуют
255	783654.68	1318809.9	данные отсутствуют	данные отсутствуют
256	783670.48	1318814.72	данные отсутствуют	данные отсутствуют
257	783685.59	1318817.35	данные отсутствуют	данные отсутствуют
258	783701.97	1318803.06	данные отсутствуют	данные отсутствуют
259	783718.73	1318791.8	данные отсутствуют	данные отсутствуют
260	783733.65	1318784.72	данные отсутствуют	данные отсутствуют
261	783754.11	1318778.79	данные отсутствуют	данные отсутствуют
262	783771.96	1318775.8	данные отсутствуют	данные отсутствуют
Государственный регистратор				ФГИС ЕГРН
полное наименование должности			подпись	инициалы, фамилия

М.П.

Раздел 4.2

Выписка из Единого государственного реестра недвижимости об объекте недвижимости
Сведения о частях земельного участка

Земельный участок				
(вид объекта недвижимости)				
Лист № ____ Раздела <u>4.2</u>		Всего листов раздела <u>4.2</u> : ____		Всего разделов: ____
15.09.2021 № 99/2021/417593024				
Кадастровый номер:			02:17:101001:165	
Номер точки	Координаты, м		Описание закрепления на местности	Средняя квадратическая погрешность определения координат характерных точек границы части земельного участка, м
	X	Y		
1	2	3	4	5
263	783788.84	1318774.87	данные отсутствуют	данные отсутствуют
264	783805.29	1318776.36	данные отсутствуют	данные отсутствуют
265	783821.27	1318780.53	данные отсутствуют	данные отсутствуют
266	783837.56	1318786.31	данные отсутствуют	данные отсутствуют
267	783856.12	1318786.85	данные отсутствуют	данные отсутствуют
268	783875.75	1318784.52	данные отсутствуют	данные отсутствуют
269	783897.21	1318784.38	данные отсутствуют	данные отсутствуют
270	783914.38	1318786.12	данные отсутствуют	данные отсутствуют
271	783944	1318792.35	данные отсутствуют	данные отсутствуют
272	783965.27	1318797.48	данные отсутствуют	данные отсутствуют
273	783980.57	1318803.7	данные отсутствуют	данные отсутствуют
274	783994.64	1318812.35	данные отсутствуют	данные отсутствуют
275	784010.89	1318819.19	данные отсутствуют	данные отсутствуют
276	784027.39	1318818.56	данные отсутствуют	данные отсутствуют
277	784044.88	1318820.82	данные отсутствуют	данные отсутствуют
278	784056.07	1318808.38	данные отсутствуют	данные отсутствуют
279	784062.52	1318793.17	данные отсутствуют	данные отсутствуют
Государственный регистратор				ФГИС ЕГРН
полное наименование должности			подпись	инициалы, фамилия

М.П.

Земельный участок			
(вид объекта недвижимости)			
Лист № ____ Раздела 4.2	Всего листов раздела 4.2 : ____	Всего разделов: ____	Всего листов выписки: ____
15.09.2021 № 99/2021/417593024			
Кадастровый номер:		02:17:101001:165	

Номер точки	Координаты, м		Описание закрепления на местности	Средняя квадратическая погрешность определения координат характерных точек границы части земельного участка, м
	X	Y		
1	2	3	4	5
280	784071.05	1318779.64	данные отсутствуют	данные отсутствуют
281	784081.75	1318767.06	данные отсутствуют	данные отсутствуют
282	784094.38	1318756.42	данные отсутствуют	данные отсутствуют
283	784112.58	1318744.88	данные отсутствуют	данные отсутствуют
284	784127.27	1318737.34	данные отсутствуют	данные отсутствуют
285	784143.01	1318732.33	данные отсутствуют	данные отсутствуют
286	784174.2	1318724.5	данные отсутствуют	данные отсутствуют
287	784196.27	1318715.79	данные отсутствуют	данные отсутствуют
288	784209.48	1318708.01	данные отсутствуют	данные отсутствуют
289	784218.15	1318693.95	данные отсутствуют	данные отсутствуют
290	784229.01	1318681.51	данные отсутствуют	данные отсутствуют
291	784243.34	1318669.19	данные отсутствуют	данные отсутствуют
292	784256.85	1318659.69	данные отсутствуют	данные отсутствуют
293	784282.66	1318647.6	данные отсутствуют	данные отсутствуют
294	784294.9	1318633.51	данные отсутствуют	данные отсутствуют
295	784295.24	1318614.82	данные отсутствуют	данные отсутствуют
296	784298.41	1318598.61	данные отсутствуют	данные отсутствуют

Государственный регистратор		ФГИС ЕГРН
полное наименование должности	подпись	инициалы, фамилия

М.П.

Земельный участок			
(вид объекта недвижимости)			
Лист № ____ Раздела 4.2	Всего листов раздела 4.2 : ____	Всего разделов: ____	Всего листов выписки: ____
15.09.2021 № 99/2021/417593024			
Кадастровый номер:		02:17:101001:165	

Номер точки	Координаты, м		Описание закрепления на местности	Средняя квадратическая погрешность определения координат характерных точек границы части земельного участка, м
	X	Y		
1	2	3	4	5
297	784304.2	1318583.14	данные отсутствуют	данные отсутствуют
298	784312.46	1318568.84	данные отсутствуют	данные отсутствуют
299	784322.77	1318556.29	данные отсутствуют	данные отсутствуют
300	784336.26	1318542.35	данные отсутствуют	данные отсутствуют
301	784354.52	1318526.74	данные отсутствуют	данные отсутствуют
302	784366.88	1318517.75	данные отсутствуют	данные отсутствуют
303	784381.06	1318509.28	данные отсутствуют	данные отсутствуют
304	784397.79	1318497.48	данные отсутствуют	данные отсутствуют
305	784402.29	1318480.8	данные отсутствуют	данные отсутствуют
306	784405.33	1318464.56	данные отсутствуют	данные отсутствуют
307	784411	1318449.05	данные отсутствуют	данные отсутствуют
308	784411.06	1318428.52	данные отсутствуют	данные отсутствуют
309	784415.6	1318401.87	данные отсутствуют	данные отсутствуют
310	784416.05	1318400.37	данные отсутствуют	данные отсутствуют
311	784365.84	1318584	данные отсутствуют	данные отсутствуют
312	784372.19	1318577.12	данные отсутствуют	данные отсутствуют
313	784385.65	1318565.87	данные отсутствуют	данные отсутствуют

Государственный регистратор		ФГИС ЕГРН
полное наименование должности	подпись	инициалы, фамилия

М.П.

Земельный участок			
(вид объекта недвижимости)			
Лист № ____ Раздела 4.2	Всего листов раздела 4.2 : ____	Всего разделов: ____	Всего листов выписки: ____
15.09.2021 № 99/2021/417593024			
Кадастровый номер:		02:17:101001:165	

Номер точки	Координаты, м		Описание закрепления на местности	Средняя квадратическая погрешность определения координат характерных точек границы части земельного участка, м
	X	Y		
1	2	3	4	5
314	784395.95	1318558.42	данные отсутствуют	данные отсутствуют
315	784406.83	1318552.53	данные отсутствуют	данные отсутствуют
316	784427.51	1318546.44	данные отсутствуют	данные отсутствуют
317	784432.61	1318535.21	данные отсутствуют	данные отсутствуют
318	784439.83	1318525.17	данные отсутствуют	данные отсутствуют
319	784446.84	1318515.31	данные отсутствуют	данные отсутствуют
320	784451.5	1318504.3	данные отсутствуют	данные отсутствуют
321	784451.78	1318490.03	данные отсутствуют	данные отсутствуют
322	784453.55	1318477.79	данные отсутствуют	данные отсутствуют
323	784458.27	1318466.35	данные отсутствуют	данные отсутствуют
324	784464.82	1318456.12	данные отсутствуют	данные отсутствуют
325	784461.73	1318443.98	данные отсутствуют	данные отсутствуют
326	784460.97	1318431.63	данные отсутствуют	данные отсутствуют
327	784464.53	1318412.19	данные отсутствуют	данные отсутствуют
328	784465.35	1318409.81	данные отсутствуют	данные отсутствуют
329	784365.3	1318584.59	данные отсутствуют	данные отсутствуют
330	784136.37	1318788.99	данные отсутствуют	данные отсутствуют
Государственный регистратор				ФГИС ЕГРН
полное наименование должности			подпись	инициалы, фамилия

М.П.

Раздел 4.2

Выписка из Единого государственного реестра недвижимости об объекте недвижимости
Сведения о частях земельного участка

Земельный участок			
(вид объекта недвижимости)			
Лист № ____ Раздела 4.2	Всего листов раздела 4.2 : ____	Всего разделов: ____	Всего листов выписки: ____
15.09.2021 № 99/2021/417593024			
Кадастровый номер:		02:17:101001:165	

Номер точки	Координаты, м		Описание закрепления на местности	Средняя квадратическая погрешность определения координат характерных точек границы части земельного участка, м
	X	Y		
1	2	3	4	5
331	784138.99	1318787.34	данные отсутствуют	данные отсутствуют
332	784150.22	1318782.15	данные отсутствуют	данные отсутствуют
333	784175.79	1318777.63	данные отсутствуют	данные отсутствуют
334	784185.98	1318776.06	данные отсутствуют	данные отсутствуют
335	784196.53	1318769.23	данные отсутствуют	данные отсутствуют
336	784213.32	1318762.79	данные отсутствуют	данные отсутствуют
337	784225.38	1318760.05	данные отсутствуют	данные отсутствуют
338	784247.58	1318760.18	данные отсутствуют	данные отсутствуют
339	784248.47	1318746.26	данные отсутствуют	данные отсутствуют
340	784252.18	1318734.46	данные отсутствуют	данные отсутствуют
341	784258.4	1318723.62	данные отсутствуют	данные отсутствуют
342	784266.61	1318714.89	данные отсутствуют	данные отсутствуют
343	784275.38	1318707.57	данные отсутствуют	данные отсутствуют
344	784285.78	1318700.88	данные отсутствуют	данные отсутствуют
345	784302.8	1318693.37	данные отсутствуют	данные отсутствуют
346	784322.3	1318687.12	данные отсутствуют	данные отсутствуют
347	784339.22	1318674.56	данные отсутствуют	данные отсутствуют
Государственный регистратор				ФГИС ЕГРН
полное наименование должности			подпись	инициалы, фамилия

М.П.

Земельный участок			
(вид объекта недвижимости)			
Лист № ____ Раздела 4.2	Всего листов раздела 4.2 : ____	Всего разделов: ____	Всего листов выписки: ____
15.09.2021 № 99/2021/417593024			
Кадастровый номер:		02:17:101001:165	

Номер точки	Координаты, м		Описание закрепления на местности	Средняя квадратическая погрешность определения координат характерных точек границы части земельного участка, м
	X	Y		
1	2	3	4	5
348	784353.37	1318656.9	данные отсутствуют	данные отсутствуют
349	784348.24	1318646.37	данные отсутствуют	данные отсутствуют
350	784345.16	1318634.39	данные отсутствуют	данные отсутствуют
351	784344.93	1318620.32	данные отсутствуют	данные отсутствуют
352	784347.81	1318608.29	данные отсутствуют	данные отсутствуют
353	784353.54	1318597.33	данные отсутствуют	данные отсутствуют
354	784126.71	1318795.06	данные отсутствуют	данные отсутствуют
355	784077.54	1318875.65	данные отсутствуют	данные отсутствуют
356	784095.67	1318879.95	данные отсутствуют	данные отсутствуют
357	784097.53	1318869.95	данные отсутствуют	данные отсутствуют
358	784098.85	1318854.5	данные отсутствуют	данные отсутствуют
359	784099.2	1318842.14	данные отсутствуют	данные отсутствуют
360	784102.42	1318828.02	данные отсутствуют	данные отсутствуют
361	784106.77	1318816.44	данные отсутствуют	данные отсутствуют
362	784114.22	1318805.54	данные отсутствуют	данные отсутствуют
363	784123.34	1318797.18	данные отсутствуют	данные отсутствуют
364	784050.57	1318870.98	данные отсутствуют	данные отсутствуют

Государственный регистратор		ФГИС ЕГРН
полное наименование должности	подпись	инициалы, фамилия

М.П.

Земельный участок			
(вид объекта недвижимости)			
Лист № ____ Раздела 4.2	Всего листов раздела 4.2 : ____	Всего разделов: ____	Всего листов выписки: ____
15.09.2021 № 99/2021/417593024			
Кадастровый номер:		02:17:101001:165	

Номер точки	Координаты, м		Описание закрепления на местности	Средняя квадратическая погрешность определения координат характерных точек границы части земельного участка, м
	X	Y		
1	2	3	4	5
365	783851.58	1318838.99	данные отсутствуют	данные отсутствуют
366	783859.89	1318837.02	данные отсутствуют	данные отсутствуют
367	783881.44	1318834.19	данные отсутствуют	данные отсутствуют
368	783892.17	1318834.12	данные отсутствуют	данные отсутствуют
369	783909.34	1318835.86	данные отсутствуют	данные отсутствуют
370	783932.61	1318841.04	данные отсутствуют	данные отсутствуют
371	783946.34	1318844.12	данные отсутствуют	данные отсутствуют
372	783957.98	1318848.3	данные отсутствуют	данные отсутствуют
373	783977.64	1318861.99	данные отсутствуют	данные отсутствуют
374	783986.59	1318870.53	данные отсутствуют	данные отсутствуют
375	783998.79	1318873.49	данные отсутствуют	данные отсутствуют
376	784008.82	1318870.49	данные отсутствуют	данные отсутствуют
377	784021.03	1318868.5	данные отсутствуют	данные отсутствуют
378	784032.03	1318869.3	данные отсутствуют	данные отсутствуют
379	783848.29	1318839.33	данные отсутствуют	данные отсутствуют
380	782879.61	1318932.68	данные отсутствуют	данные отсутствуют
381	782882.98	1318928.24	данные отсутствуют	данные отсутствуют

Государственный регистратор		ФГИС ЕГРН
полное наименование должности	подпись	инициалы, фамилия

М.П.

Земельный участок				
(вид объекта недвижимости)				
Лист № ____ Раздела <u>4.2</u>		Всего листов раздела <u>4.2</u> : ____		Всего разделов: ____
15.09.2021 № 99/2021/417593024				
Кадастровый номер:			02:17:101001:165	
Номер точки	Координаты, м		Описание закрепления на местности	Средняя квадратическая погрешность определения координат характерных точек границы части земельного участка, м
	X	Y		
1	2	3	4	5
382	782890.46	1318918.89	данные отсутствуют	данные отсутствуют
383	782899.62	1318909.9	данные отсутствуют	данные отсутствуют
384	782909.45	1318902.39	данные отсутствуют	данные отсутствуют
385	782927.5	1318894.41	данные отсутствуют	данные отсутствуют
386	782937.7	1318889.28	данные отсутствуют	данные отсутствуют
387	782945.93	1318881.97	данные отсутствуют	данные отсутствуют
388	782956.13	1318874.98	данные отсутствуют	данные отсутствуют
389	782965.91	1318870.47	данные отсутствуют	данные отсутствуют
390	782977.72	1318866.79	данные отсутствуют	данные отсутствуют
391	782990.07	1318866.12	данные отсутствуют	данные отсутствуют
392	783002.04	1318867.1	данные отсутствуют	данные отсутствуют
393	783019.28	1318869.46	данные отсутствуют	данные отсутствуют
394	783033.88	1318873.35	данные отсутствуют	данные отсутствуют
395	783045.57	1318872.82	данные отсутствуют	данные отсутствуют
396	783056.72	1318869.91	данные отсутствуют	данные отсутствуют
397	783066.32	1318860.37	данные отсутствуют	данные отсутствуют
398	783075.85	1318852.48	данные отсутствуют	данные отсутствуют
Государственный регистратор				ФГИС ЕГРН
полное наименование должности			подпись	инициалы, фамилия

М.П.

Раздел 4.2

Выписка из Единого государственного реестра недвижимости об объекте недвижимости
Сведения о частях земельного участка

Земельный участок				
(вид объекта недвижимости)				
Лист № ____ Раздела <u>4.2</u>		Всего листов раздела <u>4.2</u> : ____		Всего разделов: ____
15.09.2021 № 99/2021/417593024				
Кадастровый номер:			02:17:101001:165	
Номер точки	Координаты, м		Описание закрепления на местности	Средняя квадратическая погрешность определения координат характерных точек границы части земельного участка, м
	X	Y		
1	2	3	4	5
399	783090.4	1318844.72	данные отсутствуют	данные отсутствуют
400	783102	1318840.42	данные отсутствуют	данные отсутствуют
401	783115.66	1318838.04	данные отсутствуют	данные отсутствуют
402	783126.67	1318837.44	данные отсутствуют	данные отсутствуют
403	783141.8	1318838.29	данные отсутствуют	данные отсутствуют
404	783153.97	1318840.5	данные отсутствуют	данные отсутствуют
405	783170.22	1318847.44	данные отсутствуют	данные отсутствуют
406	783173.39	1318834.53	данные отсутствуют	данные отсутствуют
407	783183.06	1318817.12	данные отсутствуют	данные отсутствуют
408	783190.7	1318807.39	данные отсутствуют	данные отсутствуют
409	783200.5	1318799.84	данные отсутствуют	данные отсутствуют
410	783211.97	1318793.66	данные отсутствуют	данные отсутствуют
411	783223.52	1318789.22	данные отсутствуют	данные отсутствуют
412	783235.8	1318787.76	данные отсутствуют	данные отсутствуют
413	783251.52	1318788.05	данные отсутствуют	данные отсутствуют
414	783264.69	1318788.68	данные отсутствуют	данные отсутствуют
415	783276.88	1318790.82	данные отсутствуют	данные отсутствуют
Государственный регистратор				ФГИС ЕГРН
полное наименование должности			подпись	инициалы, фамилия

М.П.

Земельный участок				
(вид объекта недвижимости)				
Лист № ____ Раздела 4.2		Всего листов раздела 4.2 : ____		Всего разделов: ____
15.09.2021 № 99/2021/417593024				
Кадастровый номер:			02:17:101001:165	
Номер точки	Координаты, м		Описание закрепления на местности	Средняя квадратическая погрешность определения координат характерных точек границы части земельного участка, м
	X	Y		
1	2	3	4	5
416	783288.16	1318795.89	данные отсутствуют	данные отсутствуют
417	783301.53	1318800.25	данные отсутствуют	данные отсутствуют
418	783313.84	1318801.38	данные отсутствуют	данные отсутствуют
419	783331.39	1318802.57	данные отсутствуют	данные отсутствуют
420	783343.61	1318804.51	данные отсутствуют	данные отсутствуют
421	783360.22	1318811.25	данные отсутствуют	данные отсутствуют
422	783380.86	1318824.3	данные отсутствуют	данные отсутствуют
423	783391.47	1318821.61	данные отсутствуют	данные отсутствуют
424	783402.25	1318818.78	данные отсутствуют	данные отсутствуют
425	783414.51	1318817.14	данные отсутствуют	данные отсутствуют
426	783432.04	1318818.91	данные отсутствуют	данные отсутствуют
427	783444.03	1318821.97	данные отсутствуют	данные отсутствуют
428	783454.89	1318827.89	данные отсутствуют	данные отсутствуют
429	783465.55	1318836.73	данные отсутствуют	данные отсутствуют
430	783473.91	1318845.85	данные отсутствуют	данные отсутствуют
431	783481.29	1318856.6	данные отсутствуют	данные отсутствуют
432	783486.19	1318867.95	данные отсутствуют	данные отсутствуют
Государственный регистратор				ФГИС ЕГРН
полное наименование должности			подпись	инициалы, фамилия

М.П.

Раздел 4.2

Выписка из Единого государственного реестра недвижимости об объекте недвижимости
Сведения о частях земельного участка

Земельный участок				
(вид объекта недвижимости)				
Лист № ____ Раздела 4.2		Всего листов раздела 4.2 : ____		Всего разделов: ____
15.09.2021 № 99/2021/417593024				
Кадастровый номер:			02:17:101001:165	
Номер точки	Координаты, м		Описание закрепления на местности	Средняя квадратическая погрешность определения координат характерных точек границы части земельного участка, м
	X	Y		
1	2	3	4	5
433	783501.81	1318863.25	данные отсутствуют	данные отсутствуют
434	783514.09	1318861.76	данные отсутствуют	данные отсутствуют
435	783526.36	1318863.33	данные отсутствуют	данные отсутствуют
436	783536.14	1318866.4	данные отсутствуют	данные отсутствуют
437	783547.34	1318871.66	данные отсутствуют	данные отсутствуют
438	783556.91	1318879.5	данные отсутствуют	данные отсутствуют
439	783566.73	1318887.25	данные отсутствуют	данные отсутствуют
440	783580.13	1318875.37	данные отсутствуют	данные отсутствуют
441	783597.47	1318864.53	данные отсутствуют	данные отсутствуют
442	783608.9	1318859.81	данные отсутствуют	данные отсутствуют
443	783620.43	1318858.05	данные отсутствуют	данные отсутствуют
444	783631.76	1318857.66	данные отсутствуют	данные отсутствуют
445	783644.08	1318858.77	данные отсутствуют	данные отсутствуют
446	783655.75	1318862.86	данные отсутствуют	данные отсутствуют
447	783671.09	1318872.22	данные отсутствуют	данные отсутствуют
448	783690.07	1318888.46	данные отсутствуют	данные отсутствуют
449	783696.46	1318880.17	данные отсутствуют	данные отсутствуют
Государственный регистратор				ФГИС ЕГРН
полное наименование должности			подпись	инициалы, фамилия

М.П.

Земельный участок			
(вид объекта недвижимости)			
Лист № ____ Раздела 4.2	Всего листов раздела 4.2 : ____	Всего разделов: ____	Всего листов выписки: ____
15.09.2021 № 99/2021/417593024			
Кадастровый номер:		02:17:101001:165	

Номер точки	Координаты, м		Описание закрепления на местности	Средняя квадратическая погрешность определения координат характерных точек границы части земельного участка, м
	X	Y		
1	2	3	4	5
450	783711.43	1318863.11	данные отсутствуют	данные отсутствуют
451	783722.36	1318851.23	данные отсутствуют	данные отсутствуют
452	783730.55	1318844.08	данные отсутствуют	данные отсутствуют
453	783740.34	1318837.26	данные отсутствуют	данные отсутствуют
454	783751.29	1318831.5	данные отсутствуют	данные отсутствуют
455	783766.79	1318827.16	данные отсутствуют	данные отсутствуют
456	783784.34	1318825.01	данные отсутствуют	данные отсутствуют
457	783796.69	1318825.61	данные отсутствуют	данные отсутствуют
458	783820.86	1318833.43	данные отсутствуют	данные отсутствуют
459	783830.3	1318837.94	данные отсутствуют	данные отсутствуют

Государственный регистратор		ФГИС ЕГРН
полное наименование должности	подпись	инициалы, фамилия

М.П.

Земельный участок				
(вид объекта недвижимости)				
Лист № ____ Раздела 4.2	Всего листов раздела 4.2 : ____	Всего разделов: ____	Всего листов выписки: ____	
15.09.2021 № 99/2021/417593024				
Кадастровый номер:		02:17:101001:165		
Сведения о характерных точках границы части (частей) земельного участка				
Учетный номер части: 5				
Система координат: МСК-05				
Зона №				
Номер точки	Координаты, м		Описание закрепления на местности	Средняя квадратическая погрешность определения координат характерных точек границы части земельного участка, м
	X	Y		
1	2	3	4	5
1	784468.21	1318410.36	данные отсутствуют	данные отсутствуют
1	784468.21	1318410.36	данные отсутствуют	данные отсутствуют
2	784462.72	1318433.14	данные отсутствуют	данные отсутствуют
2	784462.72	1318433.14	данные отсутствуют	данные отсутствуют
3	784465.12	1318448.45	данные отсутствуют	данные отсутствуют
3	784465.12	1318448.45	данные отсутствуют	данные отсутствуют
4	784467.51	1318455.87	данные отсутствуют	данные отсутствуют
4	784467.51	1318455.87	данные отсутствуют	данные отсутствуют
5	784464.47	1318460.34	данные отсутствуют	данные отсутствуют
5	784464.47	1318460.34	данные отсутствуют	данные отсутствуют
6	784460.01	1318468.64	данные отсутствуют	данные отсутствуют
6	784460.01	1318468.64	данные отсутствуют	данные отсутствуют
7	784454.26	1318487.78	данные отсутствуют	данные отсутствуют
7	784454.26	1318487.78	данные отсутствуют	данные отсутствуют
8	784453.45	1318496.69	данные отсутствуют	данные отсутствуют
8	784453.45	1318496.69	данные отсутствуют	данные отсутствуют
Государственный регистратор				ФГИС ЕГРН
полное наименование должности		подпись		инициалы, фамилия

М.П.

Земельный участок			
(вид объекта недвижимости)			
Лист № ____ Раздела 4.2	Всего листов раздела 4.2 : ____	Всего разделов: ____	Всего листов выписки: ____
15.09.2021 № 99/2021/417593024			
Кадастровый номер:		02:17:101001:165	

Номер точки	Координаты, м		Описание закрепления на местности	Средняя квадратическая погрешность определения координат характерных точек границы части земельного участка, м
	X	Y		
1	2	3	4	5
9	784453.24	1318501.22	данные отсутствуют	данные отсутствуют
9	784453.24	1318501.22	данные отсутствуют	данные отсутствуют
10	784453.5	1318506.33	данные отсутствуют	данные отсутствуют
10	784453.5	1318506.33	данные отсутствуют	данные отсутствуют
11	784453.82	1318509.4	данные отсутствуют	данные отсутствуют
11	784453.82	1318509.4	данные отсутствуют	данные отсутствуют
12	784452.18	1318512.38	данные отсутствуют	данные отсутствуют
12	784452.18	1318512.38	данные отсутствуют	данные отсутствуют
13	784445.41	1318519.79	данные отсутствуют	данные отсутствуют
13	784445.41	1318519.79	данные отсутствуют	данные отсутствуют
14	784440.16	1318526.64	данные отсутствуют	данные отсутствуют
14	784440.16	1318526.64	данные отсутствуют	данные отсутствуют
15	784434.43	1318535.72	данные отсутствуют	данные отсутствуют
15	784434.43	1318535.72	данные отсутствуют	данные отсутствуют
16	784428.58	1318551.53	данные отсутствуют	данные отсутствуют
16	784428.58	1318551.53	данные отсутствуют	данные отсутствуют
17	784422.24	1318552.56	данные отсутствуют	данные отсутствуют

Государственный регистратор		ФГИС ЕГРН
полное наименование должности	подпись	инициалы, фамилия

М.П.

Земельный участок			
(вид объекта недвижимости)			
Лист № ____ Раздела 4.2	Всего листов раздела 4.2 : ____	Всего разделов: ____	Всего листов выписки: ____
15.09.2021 № 99/2021/417593024			
Кадастровый номер:		02:17:101001:165	

Номер точки	Координаты, м		Описание закрепления на местности	Средняя квадратическая погрешность определения координат характерных точек границы части земельного участка, м
	X	Y		
1	2	3	4	5
17	784422.24	1318552.56	данные отсутствуют	данные отсутствуют
18	784402.81	1318559.04	данные отсутствуют	данные отсутствуют
18	784402.81	1318559.04	данные отсутствуют	данные отсутствуют
19	784390.91	1318564.85	данные отсутствуют	данные отсутствуют
19	784390.91	1318564.85	данные отсутствуют	данные отсутствуют
20	784376.33	1318574.56	данные отсутствуют	данные отсутствуют
20	784376.33	1318574.56	данные отсутствуют	данные отсутствуют
21	784365.63	1318584.19	данные отсутствуют	данные отсутствуют
22	784359.56	1318591.48	данные отсутствуют	данные отсутствуют
22	784359.56	1318591.48	данные отсутствуют	данные отсутствуют
23	784354.68	1318598.47	данные отсутствуют	данные отсутствуют
23	784354.68	1318598.47	данные отсутствуют	данные отсутствуют
24	784349.05	1318613.16	данные отсутствуют	данные отсутствуют
24	784349.05	1318613.16	данные отсутствуют	данные отсутствуют
25	784347.43	1318620.85	данные отсутствуют	данные отсутствуют
25	784347.43	1318620.85	данные отсутствуют	данные отсутствуют
26	784346.36	1318631.16	данные отсутствуют	данные отсутствуют

Государственный регистратор		ФГИС ЕГРН
полное наименование должности	подпись	инициалы, фамилия

М.П.

Земельный участок			
(вид объекта недвижимости)			
Лист № ____ Раздела 4.2	Всего листов раздела 4.2 : ____	Всего разделов: ____	Всего листов выписки: ____
15.09.2021 № 99/2021/417593024			
Кадастровый номер:		02:17:101001:165	

Номер точки	Координаты, м		Описание закрепления на местности	Средняя квадратическая погрешность определения координат характерных точек границы части земельного участка, м
	X	Y		
1	2	3	4	5
26	784346.36	1318631.16	данные отсутствуют	данные отсутствуют
27	784353.06	1318656.16	данные отсутствуют	данные отсутствуют
27	784353.06	1318656.16	данные отсутствуют	данные отсутствуют
27	784353.06	1318656.16	данные отсутствуют	данные отсутствуют
28	784356.09	1318660.6	данные отсутствуют	данные отсутствуют
28	784356.09	1318660.6	данные отсутствуют	данные отсутствуют
28	784356.09	1318660.6	данные отсутствуют	данные отсутствуют
29	784349.8	1318667.44	данные отсутствуют	данные отсутствуют
29	784349.8	1318667.44	данные отсутствуют	данные отсутствуют
29	784349.8	1318667.44	данные отсутствуют	данные отсутствуют
30	784333.85	1318685.51	данные отсутствуют	данные отсутствуют
30	784333.85	1318685.51	данные отсутствуют	данные отсутствуют
30	784333.85	1318685.51	данные отсутствуют	данные отсутствуют
31	784308.53	1318693.69	данные отсутствуют	данные отсутствуют
31	784308.53	1318693.69	данные отсутствуют	данные отсутствуют
32	784304.54	1318695.17	данные отсутствуют	данные отсутствуют
32	784304.54	1318695.17	данные отсутствуют	данные отсутствуют
Государственный регистратор				ФГИС ЕГРН
полное наименование должности			подпись	инициалы, фамилия

М.П.

Раздел 4.2

Выписка из Единого государственного реестра недвижимости об объекте недвижимости
Сведения о частях земельного участка

Земельный участок			
(вид объекта недвижимости)			
Лист № ____ Раздела 4.2	Всего листов раздела 4.2 : ____	Всего разделов: ____	Всего листов выписки: ____
15.09.2021 № 99/2021/417593024			
Кадастровый номер:		02:17:101001:165	

Номер точки	Координаты, м		Описание закрепления на местности	Средняя квадратическая погрешность определения координат характерных точек границы части земельного участка, м
	X	Y		
1	2	3	4	5
33	784284.3	1318703.67	данные отсутствуют	данные отсутствуют
33	784284.3	1318703.67	данные отсутствуют	данные отсутствуют
34	784278.66	1318706.47	данные отсутствуют	данные отсутствуют
34	784278.66	1318706.47	данные отсутствуют	данные отсутствуют
35	784260.36	1318724.77	данные отсутствуют	данные отсутствуют
35	784260.36	1318724.77	данные отсутствуют	данные отсутствуют
35	784260.36	1318724.77	данные отсутствуют	данные отсутствуют
36	784258.94	1318727.41	данные отсутствуют	данные отсутствуют
36	784258.94	1318727.41	данные отсутствуют	данные отсутствуют
36	784258.94	1318727.41	данные отсутствуют	данные отсутствуют
37	784253.68	1318737.93	данные отсутствуют	данные отсутствуют
37	784253.68	1318737.93	данные отсутствуют	данные отсутствуют
37	784253.68	1318737.93	данные отсутствуют	данные отсутствуют
38	784249.02	1318762.97	данные отсутствуют	данные отсутствуют
38	784249.02	1318762.97	данные отсутствуют	данные отсутствуют
38	784249.02	1318762.97	данные отсутствуют	данные отсутствуют
39	784237.73	1318763.23	данные отсутствуют	данные отсутствуют
Государственный регистратор				ФГИС ЕГРН
полное наименование должности			подпись	инициалы, фамилия

М.П.

Земельный участок			
(вид объекта недвижимости)			
Лист № ____ Раздела 4.2	Всего листов раздела 4.2 : ____	Всего разделов: ____	Всего листов выписки: ____
15.09.2021 № 99/2021/417593024			
Кадастровый номер:		02:17:101001:165	

Номер точки	Координаты, м		Описание закрепления на местности	Средняя квадратическая погрешность определения координат характерных точек границы части земельного участка, м
	X	Y		
1	2	3	4	5
39	784237.73	1318763.23	данные отсутствуют	данные отсутствуют
39	784237.73	1318763.23	данные отсутствуют	данные отсутствуют
40	784219.36	1318766.38	данные отсутствуют	данные отсутствуют
40	784219.36	1318766.38	данные отсутствуют	данные отсутствуют
40	784219.36	1318766.38	данные отсутствуют	данные отсутствуют
41	784208.4	1318769.58	данные отсутствуют	данные отсутствуют
41	784208.4	1318769.58	данные отсутствуют	данные отсутствуют
41	784208.4	1318769.58	данные отсутствуют	данные отсутствуют
42	784190.82	1318776.99	данные отсутствуют	данные отсутствуют
42	784190.82	1318776.99	данные отсутствуют	данные отсутствуют
42	784190.82	1318776.99	данные отсутствуют	данные отсутствуют
43	784181.96	1318780.32	данные отсутствуют	данные отсутствуют
43	784181.96	1318780.32	данные отсутствуют	данные отсутствуют
43	784181.96	1318780.32	данные отсутствуют	данные отсутствуют
44	784170.49	1318781.1	данные отсутствуют	данные отсутствуют
44	784170.49	1318781.1	данные отсутствуют	данные отсутствуют
44	784170.49	1318781.1	данные отсутствуют	данные отсутствуют

Государственный регистратор		ФГИС ЕГРН
полное наименование должности	подпись	инициалы, фамилия

М.П.

Земельный участок			
(вид объекта недвижимости)			
Лист № ____ Раздела 4.2	Всего листов раздела 4.2 : ____	Всего разделов: ____	Всего листов выписки: ____
15.09.2021 № 99/2021/417593024			
Кадастровый номер:		02:17:101001:165	

Номер точки	Координаты, м		Описание закрепления на местности	Средняя квадратическая погрешность определения координат характерных точек границы части земельного участка, м
	X	Y		
1	2	3	4	5
45	784153.89	1318783.13	данные отсутствуют	данные отсутствуют
45	784153.89	1318783.13	данные отсутствуют	данные отсутствуют
45	784153.89	1318783.13	данные отсутствуют	данные отсутствуют
46	784134.96	1318789.46	данные отсутствуют	данные отсутствуют
47	784130.95	1318792.04	данные отсутствуют	данные отсутствуют
48	784125.28	1318796.08	данные отсутствуют	данные отсутствуют
48	784125.28	1318796.08	данные отсутствуют	данные отсутствуют
49	784110.99	1318811.8	данные отсутствуют	данные отсутствуют
49	784110.99	1318811.8	данные отсутствуют	данные отсутствуют
49	784110.99	1318811.8	данные отсутствуют	данные отсутствуют
50	784105.48	1318822	данные отсутствуют	данные отсутствуют
50	784105.48	1318822	данные отсутствуют	данные отсутствуют
50	784105.48	1318822	данные отсутствуют	данные отсутствуют
51	784099.54	1318845.65	данные отсутствуют	данные отсутствуют
51	784099.54	1318845.65	данные отсутствуют	данные отсутствуют
51	784099.54	1318845.65	данные отсутствуют	данные отсутствуют
52	784099.79	1318855.58	данные отсутствуют	данные отсутствуют

Государственный регистратор		ФГИС ЕГРН
полное наименование должности	подпись	инициалы, фамилия

М.П.

Земельный участок			
(вид объекта недвижимости)			
Лист № ____ Раздела 4.2	Всего листов раздела 4.2 : ____	Всего разделов: ____	Всего листов выписки: ____
15.09.2021 № 99/2021/417593024			
Кадастровый номер:		02:17:101001:165	

Номер точки	Координаты, м		Описание закрепления на местности	Средняя квадратическая погрешность определения координат характерных точек границы части земельного участка, м
	X	Y		
1	2	3	4	5
52	784099.79	1318855.58	данные отсутствуют	данные отсутствуют
52	784099.79	1318855.58	данные отсутствуют	данные отсутствуют
53	784097.12	1318881.45	данные отсутствуют	данные отсутствуют
53	784097.12	1318881.45	данные отсутствуют	данные отсутствуют
53	784097.12	1318881.45	данные отсутствуют	данные отсутствуют
54	784090.68	1318879.28	данные отсутствуют	данные отсутствуют
54	784090.68	1318879.28	данные отсутствуют	данные отсутствуют
54	784090.68	1318879.28	данные отсутствуют	данные отсутствуют
55	784067.2	1318872.8	данные отсутствуют	данные отсутствуют
55	784067.2	1318872.8	данные отсутствуют	данные отсутствуют
56	784054.12	1318871	данные отсутствуют	данные отсутствуют
56	784054.12	1318871	данные отсутствуют	данные отсутствуют
57	784035.78	1318870.92	данные отсутствуют	данные отсутствуют
57	784035.78	1318870.92	данные отсутствуют	данные отсутствуют
57	784035.78	1318870.92	данные отсутствуют	данные отсутствуют
58	784029.33	1318871.34	данные отсутствуют	данные отсутствуют
58	784029.33	1318871.34	данные отсутствуют	данные отсутствуют
Государственный регистратор				ФГИС ЕГРН
полное наименование должности			подпись	инициалы, фамилия

М.П.

Раздел 4.2

Выписка из Единого государственного реестра недвижимости об объекте недвижимости
Сведения о частях земельного участка

Земельный участок			
(вид объекта недвижимости)			
Лист № ____ Раздела 4.2	Всего листов раздела 4.2 : ____	Всего разделов: ____	Всего листов выписки: ____
15.09.2021 № 99/2021/417593024			
Кадастровый номер:		02:17:101001:165	

Номер точки	Координаты, м		Описание закрепления на местности	Средняя квадратическая погрешность определения координат характерных точек границы части земельного участка, м
	X	Y		
1	2	3	4	5
58	784029.33	1318871.34	данные отсутствуют	данные отсутствуют
59	784006.97	1318874.25	данные отсутствуют	данные отсутствуют
59	784006.97	1318874.25	данные отсутствуют	данные отсутствуют
59	784006.97	1318874.25	данные отсутствуют	данные отсутствуют
60	783988.63	1318880.46	данные отсутствуют	данные отсутствуют
60	783988.63	1318880.46	данные отсутствуют	данные отсутствуют
60	783988.63	1318880.46	данные отсутствуют	данные отсутствуют
61	783984.77	1318874.19	данные отсутствуют	данные отсутствуют
61	783984.77	1318874.19	данные отсутствуют	данные отсутствуют
62	783965.75	1318856.27	данные отсутствуют	данные отсутствуют
62	783965.75	1318856.27	данные отсутствуют	данные отсутствуют
63	783948.34	1318846.96	данные отсутствуют	данные отсутствуют
63	783948.34	1318846.96	данные отсутствуют	данные отсутствуют
64	783934.8	1318842.07	данные отсутствуют	данные отсутствуют
64	783934.8	1318842.07	данные отсутствуют	данные отсутствуют
65	783913.86	1318837.78	данные отсутствуют	данные отсутствуют
65	783913.86	1318837.78	данные отсутствуют	данные отсутствуют
Государственный регистратор				ФГИС ЕГРН
полное наименование должности			подпись	инициалы, фамилия

М.П.

Земельный участок			
(вид объекта недвижимости)			
Лист № ____ Раздела 4.2	Всего листов раздела 4.2 : ____	Всего разделов: ____	Всего листов выписки: ____
15.09.2021 № 99/2021/417593024			
Кадастровый номер:		02:17:101001:165	

Номер точки	Координаты, м		Описание закрепления на местности	Средняя квадратическая погрешность определения координат характерных точек границы части земельного участка, м
	X	Y		
1	2	3	4	5
66	783904.65	1318836.77	данные отсутствуют	данные отсутствуют
66	783904.65	1318836.77	данные отсутствуют	данные отсутствуют
67	783874.67	1318836.55	данные отсутствуют	данные отсутствуют
67	783874.67	1318836.55	данные отсутствуют	данные отсутствуют
68	783832.3	1318841.02	данные отсутствуют	данные отсутствуют
68	783832.3	1318841.02	данные отсутствуют	данные отсутствуют
69	783828.82	1318839.22	данные отсутствуют	данные отсутствуют
69	783828.82	1318839.22	данные отсутствуют	данные отсутствуют
70	783817.49	1318833.96	данные отсутствуют	данные отсутствуют
70	783817.49	1318833.96	данные отсутствуют	данные отсутствуют
71	783802.84	1318829.72	данные отсутствуют	данные отсутствуют
71	783802.84	1318829.72	данные отсутствуют	данные отсутствуют
72	783790.29	1318828.1	данные отсутствуют	данные отсутствуют
72	783790.29	1318828.1	данные отсутствуют	данные отсутствуют
73	783782.35	1318827.71	данные отсутствуют	данные отсутствуют
73	783782.35	1318827.71	данные отсутствуют	данные отсутствуют
74	783769.4	1318828.11	данные отсутствуют	данные отсутствуют

Государственный регистратор		ФГИС ЕГРН
полное наименование должности	подпись	инициалы, фамилия

М.П.

Земельный участок			
(вид объекта недвижимости)			
Лист № ____ Раздела 4.2	Всего листов раздела 4.2 : ____	Всего разделов: ____	Всего листов выписки: ____
15.09.2021 № 99/2021/417593024			
Кадастровый номер:		02:17:101001:165	

Номер точки	Координаты, м		Описание закрепления на местности	Средняя квадратическая погрешность определения координат характерных точек границы части земельного участка, м
	X	Y		
1	2	3	4	5
74	783769.4	1318828.11	данные отсутствуют	данные отсутствуют
75	783745.94	1318834.79	данные отсутствуют	данные отсутствуют
75	783745.94	1318834.79	данные отсутствуют	данные отсутствуют
76	783743.5	1318836.29	данные отсутствуют	данные отсутствуют
76	783743.5	1318836.29	данные отсутствуют	данные отсутствуют
77	783730.55	1318844.79	данные отсутствуют	данные отсутствуют
77	783730.55	1318844.79	данные отсутствуют	данные отсутствуют
78	783715.21	1318860.7	данные отсутствуют	данные отсутствуют
78	783715.21	1318860.7	данные отсутствуют	данные отсутствуют
79	783703.29	1318880.41	данные отсутствуют	данные отсутствуют
79	783703.29	1318880.41	данные отсутствуют	данные отсутствуют
80	783694.53	1318891.16	данные отсутствуют	данные отсутствуют
80	783694.53	1318891.16	данные отсутствуют	данные отсутствуют
81	783689.39	1318889.87	данные отсутствуют	данные отсутствуют
81	783689.39	1318889.87	данные отсутствуют	данные отсутствуют
82	783679	1318884.15	данные отсутствуют	данные отсутствуют
82	783679	1318884.15	данные отсутствуют	данные отсутствуют

Государственный регистратор		ФГИС ЕГРН
полное наименование должности	подпись	инициалы, фамилия

М.П.

Земельный участок			
(вид объекта недвижимости)			
Лист № ____ Раздела 4.2	Всего листов раздела 4.2 : ____	Всего разделов: ____	Всего листов выписки: ____
15.09.2021 № 99/2021/417593024			
Кадастровый номер:		02:17:101001:165	

Номер точки	Координаты, м		Описание закрепления на местности	Средняя квадратическая погрешность определения координат характерных точек границы части земельного участка, м
	X	Y		
1	2	3	4	5
83	783668.69	1318878.39	данные отсутствуют	данные отсутствуют
83	783668.69	1318878.39	данные отсутствуют	данные отсутствуют
84	783660.75	1318872.22	данные отсутствуют	данные отсутствуют
84	783660.75	1318872.22	данные отсутствуют	данные отсутствуют
85	783655.06	1318868.39	данные отсутствуют	данные отсутствуют
85	783655.06	1318868.39	данные отсутствуют	данные отсутствуют
86	783630.06	1318861.69	данные отсутствуют	данные отсутствуют
86	783630.06	1318861.69	данные отсутствуют	данные отсутствуют
87	783622.25	1318862.3	данные отсутствуют	данные отсутствуют
87	783622.25	1318862.3	данные отсутствуют	данные отсутствуют
88	783608.52	1318864.47	данные отсутствуют	данные отсутствуют
88	783608.52	1318864.47	данные отсутствуют	данные отсутствуют
89	783591.33	1318870.56	данные отсутствуют	данные отсутствуют
89	783591.33	1318870.56	данные отсутствуют	данные отсутствуют
90	783575.3	1318885.29	данные отсутствуют	данные отсутствуют
90	783575.3	1318885.29	данные отсутствуют	данные отсутствуют
91	783570.37	1318892.36	данные отсутствуют	данные отсутствуют
Государственный регистратор				ФГИС ЕГРН
полное наименование должности			подпись	инициалы, фамилия

М.П.

Раздел 4.2

Выписка из Единого государственного реестра недвижимости об объекте недвижимости
Сведения о частях земельного участка

Земельный участок			
(вид объекта недвижимости)			
Лист № ____ Раздела 4.2	Всего листов раздела 4.2 : ____	Всего разделов: ____	Всего листов выписки: ____
15.09.2021 № 99/2021/417593024			
Кадастровый номер:		02:17:101001:165	

Номер точки	Координаты, м		Описание закрепления на местности	Средняя квадратическая погрешность определения координат характерных точек границы части земельного участка, м
	X	Y		
1	2	3	4	5
91	783570.37	1318892.36	данные отсутствуют	данные отсутствуют
92	783565.28	1318898.52	данные отсутствуют	данные отсутствуют
92	783565.28	1318898.52	данные отсутствуют	данные отсутствуют
93	783565.26	1318898.47	данные отсутствуют	данные отсутствуют
93	783565.26	1318898.47	данные отсутствуют	данные отсутствуют
94	783561.64	1318890.74	данные отсутствуют	данные отсутствуют
94	783561.64	1318890.74	данные отсутствуют	данные отсутствуют
95	783543.34	1318872.44	данные отсутствуют	данные отсутствуют
95	783543.34	1318872.44	данные отсутствуют	данные отсутствуют
96	783518.34	1318865.74	данные отсутствуют	данные отсутствуют
96	783518.34	1318865.74	данные отсутствуют	данные отсутствуют
97	783509.43	1318865.74	данные отсутствуют	данные отсутствуют
97	783509.43	1318865.74	данные отсутствуют	данные отсутствуют
98	783486.4	1318871.36	данные отсутствуют	данные отсутствуют
98	783486.4	1318871.36	данные отсутствуют	данные отсутствуют
99	783483.32	1318872.96	данные отсутствуют	данные отсутствуют
99	783483.32	1318872.96	данные отсутствуют	данные отсутствуют
Государственный регистратор				ФГИС ЕГРН
полное наименование должности			подпись	инициалы, фамилия

М.П.

Земельный участок			
(вид объекта недвижимости)			
Лист № ____ Раздела 4.2	Всего листов раздела 4.2 : ____	Всего разделов: ____	Всего листов выписки: ____
15.09.2021 № 99/2021/417593024			
Кадастровый номер:		02:17:101001:165	

Номер точки	Координаты, м		Описание закрепления на местности	Средняя квадратическая погрешность определения координат характерных точек границы части земельного участка, м
	X	Y		
1	2	3	4	5
100	783481.79	1318866.92	данные отсутствуют	данные отсутствуют
100	783481.79	1318866.92	данные отсутствуют	данные отсутствуют
101	783476.12	1318856.4	данные отсутствуют	данные отсутствуют
101	783476.12	1318856.4	данные отсутствуют	данные отсутствуют
102	783473.4	1318851.92	данные отсутствуют	данные отсутствуют
102	783473.4	1318851.92	данные отсутствуют	данные отсутствуют
103	783468.14	1318844.22	данные отсутствуют	данные отсутствуют
103	783468.14	1318844.22	данные отсутствуют	данные отсутствуют
104	783451.85	1318829.12	данные отсутствуют	данные отсутствуют
104	783451.85	1318829.12	данные отсутствуют	данные отсутствуют
105	783435.35	1318823.15	данные отсутствуют	данные отсутствуют
105	783435.35	1318823.15	данные отсутствуют	данные отсутствуют
106	783422.83	1318820.99	данные отсутствуют	данные отсутствуют
106	783422.83	1318820.99	данные отсутствуют	данные отсутствуют
107	783414.33	1318820.26	данные отсутствуют	данные отсутствуют
107	783414.33	1318820.26	данные отсутствуют	данные отсутствуют
108	783399.9	1318822.39	данные отсутствуют	данные отсутствуют

Государственный регистратор		ФГИС ЕГРН
полное наименование должности	подпись	инициалы, фамилия

М.П.

Земельный участок			
(вид объекта недвижимости)			
Лист № ____ Раздела 4.2	Всего листов раздела 4.2 : ____	Всего разделов: ____	Всего листов выписки: ____
15.09.2021 № 99/2021/417593024			
Кадастровый номер:		02:17:101001:165	

Номер точки	Координаты, м		Описание закрепления на местности	Средняя квадратическая погрешность определения координат характерных точек границы части земельного участка, м
	X	Y		
1	2	3	4	5
108	783399.9	1318822.39	данные отсутствуют	данные отсутствуют
109	783387.84	1318826.02	данные отсутствуют	данные отсутствуют
109	783387.84	1318826.02	данные отсутствуют	данные отсутствуют
110	783382.15	1318827.67	данные отсутствуют	данные отсутствуют
110	783382.15	1318827.67	данные отсутствуют	данные отсутствуют
111	783374.94	1318822.65	данные отсутствуют	данные отсутствуют
111	783374.94	1318822.65	данные отсутствуют	данные отсутствуют
112	783368.97	1318819.71	данные отсутствуют	данные отсутствуют
112	783368.97	1318819.71	данные отсутствуют	данные отсутствуют
113	783348.32	1318811.21	данные отсутствуют	данные отсутствуют
113	783348.32	1318811.21	данные отсутствуют	данные отсутствуют
113	783348.32	1318811.21	данные отсутствуют	данные отсутствуют
114	783330.34	1318807.46	данные отсутствуют	данные отсутствуют
114	783330.34	1318807.46	данные отсутствуют	данные отсутствуют
114	783330.34	1318807.46	данные отсутствуют	данные отсутствуют
115	783313.08	1318807.1	данные отсутствуют	данные отсутствуют
115	783313.08	1318807.1	данные отсутствуют	данные отсутствуют

Государственный регистратор		ФГИС ЕГРН
полное наименование должности	подпись	инициалы, фамилия

М.П.

Земельный участок			
(вид объекта недвижимости)			
Лист № ____ Раздела 4.2	Всего листов раздела 4.2 : ____	Всего разделов: ____	Всего листов выписки: ____
15.09.2021 № 99/2021/417593024			
Кадастровый номер:		02:17:101001:165	

Номер точки	Координаты, м		Описание закрепления на местности	Средняя квадратическая погрешность определения координат характерных точек границы части земельного участка, м
	X	Y		
1	2	3	4	5
115	783313.08	1318807.1	данные отсутствуют	данные отсутствуют
116	783296.83	1318805.5	данные отсутствуют	данные отсутствуют
116	783296.83	1318805.5	данные отсутствуют	данные отсутствуют
116	783296.83	1318805.5	данные отсутствуют	данные отсутствуют
117	783293.13	1318803.06	данные отсутствуют	данные отсутствуют
117	783293.13	1318803.06	данные отсутствуют	данные отсутствуют
117	783293.13	1318803.06	данные отсутствуют	данные отсутствуют
118	783288.84	1318800.85	данные отсутствуют	данные отсутствуют
118	783288.84	1318800.85	данные отсутствуют	данные отсутствуют
118	783288.84	1318800.85	данные отсутствуют	данные отсутствуют
119	783276.73	1318795.34	данные отсутствуют	данные отсутствуют
119	783276.73	1318795.34	данные отсутствуют	данные отсутствуют
120	783254.87	1318790.86	данные отсутствуют	данные отсутствуют
120	783254.87	1318790.86	данные отсутствуют	данные отсутствуют
121	783237.46	1318791.26	данные отсутствуют	данные отсутствуют
121	783237.46	1318791.26	данные отсутствуют	данные отсутствуют
122	783221.25	1318794.36	данные отсутствуют	данные отсутствуют

Государственный регистратор		ФГИС ЕГРН
полное наименование должности	подпись	инициалы, фамилия

М.П.

Раздел 4.2

Выписка из Единого государственного реестра недвижимости об объекте недвижимости
Сведения о частях земельного участка

Земельный участок			
(вид объекта недвижимости)			
Лист № ____ Раздела 4.2	Всего листов раздела 4.2 : ____	Всего разделов: ____	Всего листов выписки: ____
15.09.2021 № 99/2021/417593024			
Кадастровый номер:		02:17:101001:165	

Номер точки	Координаты, м		Описание закрепления на местности	Средняя квадратическая погрешность определения координат характерных точек границы части земельного участка, м
	X	Y		
1	2	3	4	5
122	783221.25	1318794.36	данные отсутствуют	данные отсутствуют
123	783209.58	1318798.68	данные отсутствуют	данные отсутствуют
123	783209.58	1318798.68	данные отсутствуют	данные отсутствуют
124	783201.94	1318802.27	данные отсутствуют	данные отсутствуют
124	783201.94	1318802.27	данные отсутствуют	данные отсутствуют
125	783184.25	1318819.53	данные отсутствуют	данные отсутствуют
125	783184.25	1318819.53	данные отсутствуют	данные отсутствуют
126	783177.15	1318831.21	данные отсутствуют	данные отсутствуют
126	783177.15	1318831.21	данные отсутствуют	данные отсутствуют
127	783172.06	1318850.21	данные отсутствуют	данные отсутствуют
127	783172.06	1318850.21	данные отсутствуют	данные отсутствуют
128	783166.83	1318849.13	данные отсутствуют	данные отсутствуют
128	783166.83	1318849.13	данные отсутствуют	данные отсутствуют
129	783161.54	1318847.21	данные отсутствуют	данные отсутствуют
129	783161.54	1318847.21	данные отсутствуют	данные отсутствуют
130	783137.78	1318840.06	данные отсутствуют	данные отсутствуют
130	783137.78	1318840.06	данные отсутствуют	данные отсутствуют

Государственный регистратор		ФГИС ЕГРН
полное наименование должности	подпись	инициалы, фамилия

М.П.

Земельный участок			
(вид объекта недвижимости)			
Лист № ____ Раздела 4.2	Всего листов раздела 4.2 : ____	Всего разделов: ____	Всего листов выписки: ____
15.09.2021 № 99/2021/417593024			
Кадастровый номер:		02:17:101001:165	

Номер точки	Координаты, м		Описание закрепления на местности	Средняя квадратическая погрешность определения координат характерных точек границы части земельного участка, м
	X	Y		
1	2	3	4	5
131	783123.37	1318837.94	данные отсутствуют	данные отсутствуют
131	783123.37	1318837.94	данные отсутствуют	данные отсутствуют
132	783104.19	1318841.77	данные отсутствуют	данные отсутствуют
132	783104.19	1318841.77	данные отсутствуют	данные отсутствуют
133	783089.89	1318847.71	данные отсутствуют	данные отсутствуют
133	783089.89	1318847.71	данные отсутствуют	данные отсутствуют
134	783084.07	1318850.58	данные отсутствуют	данные отсутствуют
134	783084.07	1318850.58	данные отсутствуют	данные отсутствуют
135	783076.76	1318855.72	данные отсутствуют	данные отсутствуют
135	783076.76	1318855.72	данные отсутствуют	данные отсутствуют
136	783061.84	1318868.36	данные отсутствуют	данные отсутствуют
136	783061.84	1318868.36	данные отсутствуют	данные отсутствуют
137	783052.21	1318875.79	данные отсутствуют	данные отсутствуют
137	783052.21	1318875.79	данные отсутствуют	данные отсутствуют
138	783042.6	1318878.69	данные отсутствуют	данные отсутствуют
138	783042.6	1318878.69	данные отсутствуют	данные отсутствуют
139	783034.5	1318878.69	данные отсутствуют	данные отсутствуют

Государственный регистратор		ФГИС ЕГРН
полное наименование должности	подпись	инициалы, фамилия

М.П.

Земельный участок			
(вид объекта недвижимости)			
Лист № ____ Раздела 4.2	Всего листов раздела 4.2 : ____	Всего разделов: ____	Всего листов выписки: ____
15.09.2021 № 99/2021/417593024			
Кадастровый номер:		02:17:101001:165	

Номер точки	Координаты, м		Описание закрепления на местности	Средняя квадратическая погрешность определения координат характерных точек границы части земельного участка, м
	X	Y		
1	2	3	4	5
139	783034.5	1318878.69	данные отсутствуют	данные отсутствуют
140	783027.24	1318875.79	данные отсутствуют	данные отсутствуют
140	783027.24	1318875.79	данные отсутствуют	данные отсутствуют
141	783015.52	1318872.69	данные отсутствуют	данные отсутствуют
141	783015.52	1318872.69	данные отсутствуют	данные отсутствуют
142	783003.78	1318871.07	данные отсутствуют	данные отсутствуют
142	783003.78	1318871.07	данные отсутствуют	данные отсутствуют
143	782996.95	1318870.6	данные отсутствуют	данные отсутствуют
143	782996.95	1318870.6	данные отсутствуют	данные отсутствуют
144	782992.81	1318870.77	данные отсутствуют	данные отсутствуют
144	782992.81	1318870.77	данные отсутствуют	данные отсутствуют
145	782978.23	1318871.98	данные отсутствуют	данные отсутствуют
145	782978.23	1318871.98	данные отсутствуют	данные отсутствуют
146	782957.37	1318878.51	данные отсутствуют	данные отсутствуют
146	782957.37	1318878.51	данные отсутствуют	данные отсутствуют
147	782948.56	1318884.97	данные отсутствуют	данные отсутствуют
147	782948.56	1318884.97	данные отсутствуют	данные отсутствуют

Государственный регистратор		ФГИС ЕГРН
полное наименование должности	подпись	инициалы, фамилия

М.П.

Земельный участок			
(вид объекта недвижимости)			
Лист № ____ Раздела 4.2	Всего листов раздела 4.2 : ____	Всего разделов: ____	Всего листов выписки: ____
15.09.2021 № 99/2021/417593024			
Кадастровый номер:		02:17:101001:165	

Номер точки	Координаты, м		Описание закрепления на местности	Средняя квадратическая погрешность определения координат характерных точек границы части земельного участка, м
	X	Y		
1	2	3	4	5
148	782941.38	1318891.56	данные отсутствуют	данные отсутствуют
148	782941.38	1318891.56	данные отсутствуют	данные отсутствуют
149	782932.73	1318897.55	данные отсутствуют	данные отсутствуют
149	782932.73	1318897.55	данные отсутствуют	данные отсутствуют
150	782923.95	1318901.22	данные отсутствуют	данные отсутствуют
150	782923.95	1318901.22	данные отсутствуют	данные отсутствуют
151	782901.51	1318912.52	данные отсутствуют	данные отсутствуют
151	782901.51	1318912.52	данные отсутствуют	данные отсутствуют
152	782875.3	1318947.7	данные отсутствуют	данные отсутствуют
152	782875.3	1318947.7	данные отсутствуют	данные отсутствуют
158	783861.22	1318517.51	данные отсутствуют	данные отсутствуют
159	783859.22	1318518.55	данные отсутствуют	данные отсутствуют
160	783860.25	1318520.54	данные отсутствуют	данные отсутствуют
161	783862.25	1318519.51	данные отсутствуют	данные отсутствуют
162	783512.41	1318703.25	данные отсутствуют	данные отсутствуют
163	783511.37	1318701.25	данные отсутствуют	данные отсутствуют
164	783509.38	1318702.29	данные отсутствуют	данные отсутствуют
Государственный регистратор				ФГИС ЕГРН
полное наименование должности			подпись	инициалы, фамилия

М.П.

Раздел 4.2

Выписка из Единого государственного реестра недвижимости об объекте недвижимости
Сведения о частях земельного участка

Земельный участок			
(вид объекта недвижимости)			
Лист № ____ Раздела 4.2	Всего листов раздела 4.2 : ____	Всего разделов: ____	Всего листов выписки: ____
15.09.2021 № 99/2021/417593024			
Кадастровый номер:		02:17:101001:165	

Номер точки	Координаты, м		Описание закрепления на местности	Средняя квадратическая погрешность определения координат характерных точек границы части земельного участка, м
	X	Y		
1	2	3	4	5
165	783510.41	1318704.29	данные отсутствуют	данные отсутствуют
166	783549.47	1318450.75	данные отсутствуют	данные отсутствуют
167	783535.14	1318449.78	данные отсутствуют	данные отсутствуют
168	783532.57	1318462.68	данные отсутствуют	данные отсутствуют
169	783534	1318465.04	данные отсутствуют	данные отсутствуют
170	783547.63	1318467.2	данные отсутствуют	данные отсутствуют
171	783550.96	1318453.2	данные отсутствуют	данные отсутствуют
172	783242.64	1318635.26	данные отсутствуют	данные отсутствуют
173	783229	1318630.76	данные отсутствуют	данные отсутствуют
174	783223.31	1318642.62	данные отсутствуют	данные отсутствуют
175	783224.11	1318645.26	данные отсутствуют	данные отсутствуют
176	783236.78	1318650.74	данные отсутствуют	данные отсутствуют
177	783243.47	1318638.01	данные отсутствуют	данные отсутствуют
178	783337.05	1318792.79	данные отсутствуют	данные отсутствуют
178	783337.05	1318792.79	данные отсутствуют	данные отсутствуют
179	783335.05	1318793.83	данные отсутствуют	данные отсутствуют
179	783335.05	1318793.83	данные отсутствуют	данные отсутствуют
Государственный регистратор				ФГИС ЕГРН
полное наименование должности			подпись	инициалы, фамилия

М.П.

Земельный участок			
(вид объекта недвижимости)			
Лист № ____ Раздела 4.2	Всего листов раздела 4.2 : ____	Всего разделов: ____	Всего листов выписки: ____
15.09.2021 № 99/2021/417593024			
Кадастровый номер:		02:17:101001:165	

Номер точки	Координаты, м		Описание закрепления на местности	Средняя квадратическая погрешность определения координат характерных точек границы части земельного участка, м
	X	Y		
1	2	3	4	5
180	783336.08	1318795.82	данные отсутствуют	данные отсутствуют
180	783336.08	1318795.82	данные отсутствуют	данные отсутствуют
181	783338.08	1318794.79	данные отсутствуют	данные отсутствуют
181	783338.08	1318794.79	данные отсутствуют	данные отсутствуют
182	783685.53	1318609.81	данные отсутствуют	данные отсутствуют
183	783683.53	1318610.84	данные отсутствуют	данные отсутствуют
184	783684.57	1318612.84	данные отсутствуют	данные отсутствуют
185	783686.56	1318611.81	данные отсутствуют	данные отсутствуют
186	784036.56	1318427.97	данные отсутствуют	данные отсутствуют
187	784035.53	1318425.97	данные отсутствуют	данные отсутствуют
188	784033.53	1318427.01	данные отсутствуют	данные отсутствуют
189	784034.56	1318429.01	данные отсутствуют	данные отсутствуют
190	783351.64	1318812.58	данные отсутствуют	данные отсутствуют
191	783281.44	1318797.48	данные отсутствуют	данные отсутствуют
192	784138.9	1318347.32	данные отсутствуют	данные отсутствуют
193	784211.42	1318361.2	данные отсутствуют	данные отсутствуют
194	782890.22	1318895.78	данные отсутствуют	данные отсутствуют

Государственный регистратор		ФГИС ЕГРН
полное наименование должности	подпись	инициалы, фамилия

М.П.

Земельный участок			
(вид объекта недвижимости)			
Лист № ____ Раздела 4.2	Всего листов раздела 4.2 : ____	Всего разделов: ____	Всего листов выписки: ____
15.09.2021 № 99/2021/417593024			
Кадастровый номер:		02:17:101001:165	

Номер точки	Координаты, м		Описание закрепления на местности	Средняя квадратическая погрешность определения координат характерных точек границы части земельного участка, м
	X	Y		
1	2	3	4	5
195	782924.16	1318777.65	данные отсутствуют	данные отсутствуют
196	783211.75	1318605.79	данные отсутствуют	данные отсутствуют
197	783525.27	1318428.09	данные отсутствуют	данные отсутствуют
198	783777.44	1318278.12	данные отсутствуют	данные отсутствуют
199	783901.77	1318301.92	данные отсутствуют	данные отсутствуют
200	783567.45	1318500.74	данные отсутствуют	данные отсутствуют
201	783254.01	1318678.39	данные отсутствуют	данные отсутствуют
202	782921.79	1318876.93	данные отсутствуют	данные отсутствуют
203	784351.47	1318650.24	данные отсутствуют	данные отсутствуют
204	784313.04	1318692.23	данные отсутствуют	данные отсутствуют
205	784321.5	1318687.5	данные отсутствуют	данные отсутствуют
206	784267.33	1318717.8	данные отсутствуют	данные отсутствуют
207	784145.57	1318785.91	данные отсутствуют	данные отсутствуют
208	784123.09	1318798.49	данные отсутствуют	данные отсутствуют
209	783985.54	1318875.43	данные отсутствуют	данные отсутствуют
210	782903.26	1318850.38	данные отсутствуют	данные отсутствуют
211	782908.35	1318848.23	данные отсутствуют	данные отсутствуют

Государственный регистратор		ФГИС ЕГРН
полное наименование должности	подпись	инициалы, фамилия

М.П.

Земельный участок			
(вид объекта недвижимости)			
Лист № ____ Раздела 4.2	Всего листов раздела 4.2 : ____	Всего разделов: ____	Всего листов выписки: ____
15.09.2021 № 99/2021/417593024			
Кадастровый номер:		02:17:101001:165	

Номер точки	Координаты, м		Описание закрепления на местности	Средняя квадратическая погрешность определения координат характерных точек границы части земельного участка, м
	X	Y		
1	2	3	4	5
212	782925.99	1318834.66	данные отсутствуют	данные отсутствуют
213	782945.24	1318824.94	данные отсутствуют	данные отсутствуют
214	782960.8	1318819.38	данные отсутствуют	данные отсутствуют
215	782977.05	1318816.45	данные отсутствуют	данные отсутствуют
216	782993.57	1318816.25	данные отсутствуют	данные отсутствуют
217	783010.07	1318817.67	данные отсутствуют	данные отсутствуют
218	783026.32	1318819.96	данные отсутствуют	данные отсутствуют
219	783042.21	1318815.04	данные отсутствуют	данные отсутствуют
220	783056.14	1318806.16	данные отсутствуют	данные отсутствуют
221	783074.86	1318796.83	данные отсутствуют	данные отсутствуют
222	783090.58	1318791.74	данные отсутствуют	данные отсутствуют
223	783107.45	1318788.72	данные отсутствуют	данные отсутствуют
224	783129.48	1318787.52	данные отсутствуют	данные отсутствуют
225	783144.78	1318784.42	данные отсутствуют	данные отсутствуют
226	783155.51	1318771.87	данные отсутствуют	данные отсутствуют
227	783168.16	1318761.25	данные отсутствуют	данные отсутствуют
228	783188.41	1318749.56	данные отсутствуют	данные отсутствуют
Государственный регистратор				ФГИС ЕГРН
полное наименование должности			подпись	инициалы, фамилия

М.П.

Раздел 4.2

Выписка из Единого государственного реестра недвижимости об объекте недвижимости
Сведения о частях земельного участка

Земельный участок			
(вид объекта недвижимости)			
Лист № ____ Раздела 4.2	Всего листов раздела 4.2 : ____	Всего разделов: ____	Всего листов выписки: ____
15.09.2021 № 99/2021/417593024			
Кадастровый номер:		02:17:101001:165	

Номер точки	Координаты, м		Описание закрепления на местности	Средняя квадратическая погрешность определения координат характерных точек границы части земельного участка, м
	X	Y		
1	2	3	4	5
229	783203.57	1318743	данные отсутствуют	данные отсутствуют
230	783219.6	1318739.04	данные отсутствуют	данные отсутствуют
231	783236.07	1318737.76	данные отсутствуют	данные отсутствуют
232	783252.45	1318738.06	данные отсутствуют	данные отсутствуют
233	783275.42	1318739.5	данные отсутствуют	данные отсутствуют
234	783291.55	1318743.03	данные отсутствуют	данные отсутствуют
235	783306.89	1318749.16	данные отсутствуют	данные отсутствуют
236	783324.45	1318752.31	данные отсутствуют	данные отсутствуют
237	783341.31	1318753.22	данные отсутствуют	данные отсутствуют
238	783357.5	1318756.48	данные отсутствуют	данные отсутствуют
239	783380.03	1318765.34	данные отсутствуют	данные отсутствуют
240	783397.62	1318768.65	данные отсутствуют	данные отсутствуют
241	783414.07	1318767.14	данные отсутствуют	данные отсутствуют
242	783438.35	1318769.31	данные отсутствуют	данные отсутствуют
243	783454.5	1318772.74	данные отсутствуют	данные отсутствуют
244	783469.88	1318778.78	данные отсутствуют	данные отсутствуют
245	783484.04	1318787.26	данные отсутствуют	данные отсутствуют
Государственный регистратор				ФГИС ЕГРН
полное наименование должности			подпись	инициалы, фамилия

М.П.

Земельный участок			
(вид объекта недвижимости)			
Лист № ____ Раздела 4.2	Всего листов раздела 4.2 : ____	Всего разделов: ____	Всего листов выписки: ____
15.09.2021 № 99/2021/417593024			
Кадастровый номер:		02:17:101001:165	

Номер точки	Координаты, м		Описание закрепления на местности	Средняя квадратическая погрешность определения координат характерных точек границы части земельного участка, м
	X	Y		
1	2	3	4	5
246	783497.94	1318798.64	данные отсутствуют	данные отсутствуют
247	783509.6	1318810.34	данные отсутствуют	данные отсутствуют
248	783530.7	1318813.17	данные отсутствуют	данные отсутствуют
249	783551.61	1318818.86	данные отсутствуют	данные отсутствуют
250	783572.8	1318821.05	данные отсутствуют	данные отсутствуют
251	783587.79	1318814.11	данные отсутствуют	данные отсутствуют
252	783603.71	1318809.73	данные отсутствуют	данные отсутствуют
253	783618.71	1318808.08	данные отсутствуют	данные отсутствуют
254	783638.3	1318807.75	данные отсутствуют	данные отсутствуют
255	783654.68	1318809.9	данные отсутствуют	данные отсутствуют
256	783670.48	1318814.72	данные отсутствуют	данные отсутствуют
257	783685.59	1318817.35	данные отсутствуют	данные отсутствуют
258	783701.97	1318803.06	данные отсутствуют	данные отсутствуют
259	783718.73	1318791.8	данные отсутствуют	данные отсутствуют
260	783733.65	1318784.72	данные отсутствуют	данные отсутствуют
261	783754.11	1318778.79	данные отсутствуют	данные отсутствуют
262	783771.96	1318775.8	данные отсутствуют	данные отсутствуют

Государственный регистратор		ФГИС ЕГРН
полное наименование должности	подпись	инициалы, фамилия

М.П.

Земельный участок			
(вид объекта недвижимости)			
Лист № ____ Раздела 4.2	Всего листов раздела 4.2 : ____	Всего разделов: ____	Всего листов выписки: ____
15.09.2021 № 99/2021/417593024			
Кадастровый номер:		02:17:101001:165	

Номер точки	Координаты, м		Описание закрепления на местности	Средняя квадратическая погрешность определения координат характерных точек границы части земельного участка, м
	X	Y		
1	2	3	4	5
263	783788.84	1318774.87	данные отсутствуют	данные отсутствуют
264	783805.29	1318776.36	данные отсутствуют	данные отсутствуют
265	783821.27	1318780.53	данные отсутствуют	данные отсутствуют
266	783837.56	1318786.31	данные отсутствуют	данные отсутствуют
267	783856.12	1318786.85	данные отсутствуют	данные отсутствуют
268	783875.75	1318784.52	данные отсутствуют	данные отсутствуют
269	783897.21	1318784.38	данные отсутствуют	данные отсутствуют
270	783914.38	1318786.12	данные отсутствуют	данные отсутствуют
271	783944	1318792.35	данные отсутствуют	данные отсутствуют
272	783965.27	1318797.48	данные отсутствуют	данные отсутствуют
273	783980.57	1318803.7	данные отсутствуют	данные отсутствуют
274	783994.64	1318812.35	данные отсутствуют	данные отсутствуют
275	784010.89	1318819.19	данные отсутствуют	данные отсутствуют
276	784027.39	1318818.56	данные отсутствуют	данные отсутствуют
277	784044.88	1318820.82	данные отсутствуют	данные отсутствуют
278	784056.07	1318808.38	данные отсутствуют	данные отсутствуют
279	784062.52	1318793.17	данные отсутствуют	данные отсутствуют

Государственный регистратор		ФГИС ЕГРН
полное наименование должности	подпись	инициалы, фамилия

М.П.

Земельный участок			
(вид объекта недвижимости)			
Лист № ____ Раздела 4.2	Всего листов раздела 4.2 : ____	Всего разделов: ____	Всего листов выписки: ____
15.09.2021 № 99/2021/417593024			
Кадастровый номер:		02:17:101001:165	

Номер точки	Координаты, м		Описание закрепления на местности	Средняя квадратическая погрешность определения координат характерных точек границы части земельного участка, м
	X	Y		
1	2	3	4	5
280	784071.05	1318779.64	данные отсутствуют	данные отсутствуют
281	784081.75	1318767.06	данные отсутствуют	данные отсутствуют
282	784094.38	1318756.42	данные отсутствуют	данные отсутствуют
283	784112.58	1318744.88	данные отсутствуют	данные отсутствуют
284	784127.27	1318737.34	данные отсутствуют	данные отсутствуют
285	784143.01	1318732.33	данные отсутствуют	данные отсутствуют
286	784174.2	1318724.5	данные отсутствуют	данные отсутствуют
287	784196.27	1318715.79	данные отсутствуют	данные отсутствуют
288	784209.48	1318708.01	данные отсутствуют	данные отсутствуют
289	784218.15	1318693.95	данные отсутствуют	данные отсутствуют
290	784229.01	1318681.51	данные отсутствуют	данные отсутствуют
291	784243.34	1318669.19	данные отсутствуют	данные отсутствуют
292	784256.85	1318659.69	данные отсутствуют	данные отсутствуют
293	784282.66	1318647.6	данные отсутствуют	данные отсутствуют
294	784294.9	1318633.51	данные отсутствуют	данные отсутствуют
295	784295.24	1318614.82	данные отсутствуют	данные отсутствуют
296	784298.41	1318598.61	данные отсутствуют	данные отсутствуют
Государственный регистратор				ФГИС ЕГРН
полное наименование должности			подпись	инициалы, фамилия

М.П.

Раздел 4.2

Выписка из Единого государственного реестра недвижимости об объекте недвижимости
Сведения о частях земельного участка

Земельный участок			
(вид объекта недвижимости)			
Лист № ____ Раздела 4.2	Всего листов раздела 4.2 : ____	Всего разделов: ____	Всего листов выписки: ____
15.09.2021 № 99/2021/417593024			
Кадастровый номер:		02:17:101001:165	

Номер точки	Координаты, м		Описание закрепления на местности	Средняя квадратическая погрешность определения координат характерных точек границы части земельного участка, м
	X	Y		
1	2	3	4	5
297	784304.2	1318583.14	данные отсутствуют	данные отсутствуют
298	784312.46	1318568.84	данные отсутствуют	данные отсутствуют
299	784322.77	1318556.29	данные отсутствуют	данные отсутствуют
300	784336.26	1318542.35	данные отсутствуют	данные отсутствуют
301	784354.52	1318526.74	данные отсутствуют	данные отсутствуют
302	784366.88	1318517.75	данные отсутствуют	данные отсутствуют
303	784381.06	1318509.28	данные отсутствуют	данные отсутствуют
304	784397.79	1318497.48	данные отсутствуют	данные отсутствуют
305	784402.29	1318480.8	данные отсутствуют	данные отсутствуют
306	784405.33	1318464.56	данные отсутствуют	данные отсутствуют
307	784411	1318449.05	данные отсутствуют	данные отсутствуют
308	784411.06	1318428.52	данные отсутствуют	данные отсутствуют
309	784415.6	1318401.87	данные отсутствуют	данные отсутствуют
310	784416.05	1318400.37	данные отсутствуют	данные отсутствуют
311	784365.84	1318584	данные отсутствуют	данные отсутствуют
312	784372.19	1318577.12	данные отсутствуют	данные отсутствуют
313	784385.65	1318565.87	данные отсутствуют	данные отсутствуют
Государственный регистратор				ФГИС ЕГРН
полное наименование должности			подпись	инициалы, фамилия

М.П.

Земельный участок			
(вид объекта недвижимости)			
Лист № ____ Раздела 4.2	Всего листов раздела 4.2 : ____	Всего разделов: ____	Всего листов выписки: ____
15.09.2021 № 99/2021/417593024			
Кадастровый номер:		02:17:101001:165	

Номер точки	Координаты, м		Описание закрепления на местности	Средняя квадратическая погрешность определения координат характерных точек границы части земельного участка, м
	X	Y		
1	2	3	4	5
314	784395.95	1318558.42	данные отсутствуют	данные отсутствуют
315	784406.83	1318552.53	данные отсутствуют	данные отсутствуют
316	784427.51	1318546.44	данные отсутствуют	данные отсутствуют
317	784432.61	1318535.21	данные отсутствуют	данные отсутствуют
318	784439.83	1318525.17	данные отсутствуют	данные отсутствуют
319	784446.84	1318515.31	данные отсутствуют	данные отсутствуют
320	784451.5	1318504.3	данные отсутствуют	данные отсутствуют
321	784451.78	1318490.03	данные отсутствуют	данные отсутствуют
322	784453.55	1318477.79	данные отсутствуют	данные отсутствуют
323	784458.27	1318466.35	данные отсутствуют	данные отсутствуют
324	784464.82	1318456.12	данные отсутствуют	данные отсутствуют
325	784461.73	1318443.98	данные отсутствуют	данные отсутствуют
326	784460.97	1318431.63	данные отсутствуют	данные отсутствуют
327	784464.53	1318412.19	данные отсутствуют	данные отсутствуют
328	784465.35	1318409.81	данные отсутствуют	данные отсутствуют
329	784365.3	1318584.59	данные отсутствуют	данные отсутствуют
330	784136.37	1318788.99	данные отсутствуют	данные отсутствуют
Государственный регистратор				ФГИС ЕГРН
полное наименование должности			подпись	инициалы, фамилия

М.П.

Раздел 4.2

Выписка из Единого государственного реестра недвижимости об объекте недвижимости
Сведения о частях земельного участка

Земельный участок			
(вид объекта недвижимости)			
Лист № ____ Раздела 4.2	Всего листов раздела 4.2 : ____	Всего разделов: ____	Всего листов выписки: ____
15.09.2021 № 99/2021/417593024			
Кадастровый номер:		02:17:101001:165	

Номер точки	Координаты, м		Описание закрепления на местности	Средняя квадратическая погрешность определения координат характерных точек границы части земельного участка, м
	X	Y		
1	2	3	4	5
331	784138.99	1318787.34	данные отсутствуют	данные отсутствуют
332	784150.22	1318782.15	данные отсутствуют	данные отсутствуют
333	784175.79	1318777.63	данные отсутствуют	данные отсутствуют
334	784185.98	1318776.06	данные отсутствуют	данные отсутствуют
335	784196.53	1318769.23	данные отсутствуют	данные отсутствуют
336	784213.32	1318762.79	данные отсутствуют	данные отсутствуют
337	784225.38	1318760.05	данные отсутствуют	данные отсутствуют
338	784247.58	1318760.18	данные отсутствуют	данные отсутствуют
339	784248.47	1318746.26	данные отсутствуют	данные отсутствуют
340	784252.18	1318734.46	данные отсутствуют	данные отсутствуют
341	784258.4	1318723.62	данные отсутствуют	данные отсутствуют
342	784266.61	1318714.89	данные отсутствуют	данные отсутствуют
343	784275.38	1318707.57	данные отсутствуют	данные отсутствуют
344	784285.78	1318700.88	данные отсутствуют	данные отсутствуют
345	784302.8	1318693.37	данные отсутствуют	данные отсутствуют
346	784322.3	1318687.12	данные отсутствуют	данные отсутствуют
347	784339.22	1318674.56	данные отсутствуют	данные отсутствуют
Государственный регистратор				ФГИС ЕГРН
полное наименование должности			подпись	инициалы, фамилия

М.П.

Земельный участок			
(вид объекта недвижимости)			
Лист № ____ Раздела 4.2	Всего листов раздела 4.2 : ____	Всего разделов: ____	Всего листов выписки: ____
15.09.2021 № 99/2021/417593024			
Кадастровый номер:		02:17:101001:165	

Номер точки	Координаты, м		Описание закрепления на местности	Средняя квадратическая погрешность определения координат характерных точек границы части земельного участка, м
	X	Y		
1	2	3	4	5
348	784353.37	1318656.9	данные отсутствуют	данные отсутствуют
349	784348.24	1318646.37	данные отсутствуют	данные отсутствуют
350	784345.16	1318634.39	данные отсутствуют	данные отсутствуют
351	784344.93	1318620.32	данные отсутствуют	данные отсутствуют
352	784347.81	1318608.29	данные отсутствуют	данные отсутствуют
353	784353.54	1318597.33	данные отсутствуют	данные отсутствуют
354	784126.71	1318795.06	данные отсутствуют	данные отсутствуют
355	784077.54	1318875.65	данные отсутствуют	данные отсутствуют
356	784095.67	1318879.95	данные отсутствуют	данные отсутствуют
357	784097.53	1318869.95	данные отсутствуют	данные отсутствуют
358	784098.85	1318854.5	данные отсутствуют	данные отсутствуют
359	784099.2	1318842.14	данные отсутствуют	данные отсутствуют
360	784102.42	1318828.02	данные отсутствуют	данные отсутствуют
361	784106.77	1318816.44	данные отсутствуют	данные отсутствуют
362	784114.22	1318805.54	данные отсутствуют	данные отсутствуют
363	784123.34	1318797.18	данные отсутствуют	данные отсутствуют
364	784050.57	1318870.98	данные отсутствуют	данные отсутствуют
Государственный регистратор				ФГИС ЕГРН
полное наименование должности			подпись	инициалы, фамилия

М.П.

Раздел 4.2

Выписка из Единого государственного реестра недвижимости об объекте недвижимости
Сведения о частях земельного участка

Земельный участок			
(вид объекта недвижимости)			
Лист № ____ Раздела 4.2	Всего листов раздела 4.2 : ____	Всего разделов: ____	Всего листов выписки: ____
15.09.2021 № 99/2021/417593024			
Кадастровый номер:		02:17:101001:165	

Номер точки	Координаты, м		Описание закрепления на местности	Средняя квадратическая погрешность определения координат характерных точек границы части земельного участка, м
	X	Y		
1	2	3	4	5
365	783851.58	1318838.99	данные отсутствуют	данные отсутствуют
366	783859.89	1318837.02	данные отсутствуют	данные отсутствуют
367	783881.44	1318834.19	данные отсутствуют	данные отсутствуют
368	783892.17	1318834.12	данные отсутствуют	данные отсутствуют
369	783909.34	1318835.86	данные отсутствуют	данные отсутствуют
370	783932.61	1318841.04	данные отсутствуют	данные отсутствуют
371	783946.34	1318844.12	данные отсутствуют	данные отсутствуют
372	783957.98	1318848.3	данные отсутствуют	данные отсутствуют
373	783977.64	1318861.99	данные отсутствуют	данные отсутствуют
374	783986.59	1318870.53	данные отсутствуют	данные отсутствуют
375	783998.79	1318873.49	данные отсутствуют	данные отсутствуют
376	784008.82	1318870.49	данные отсутствуют	данные отсутствуют
377	784021.03	1318868.5	данные отсутствуют	данные отсутствуют
378	784032.03	1318869.3	данные отсутствуют	данные отсутствуют
379	783848.29	1318839.33	данные отсутствуют	данные отсутствуют
380	782879.61	1318932.68	данные отсутствуют	данные отсутствуют
381	782882.98	1318928.24	данные отсутствуют	данные отсутствуют
Государственный регистратор				ФГИС ЕГРН
полное наименование должности			подпись	инициалы, фамилия

М.П.

Земельный участок			
(вид объекта недвижимости)			
Лист № ____ Раздела 4.2	Всего листов раздела 4.2 : ____	Всего разделов: ____	Всего листов выписки: ____
15.09.2021 № 99/2021/417593024			
Кадастровый номер:		02:17:101001:165	

Номер точки	Координаты, м		Описание закрепления на местности	Средняя квадратическая погрешность определения координат характерных точек границы части земельного участка, м
	X	Y		
1	2	3	4	5
382	782890.46	1318918.89	данные отсутствуют	данные отсутствуют
383	782899.62	1318909.9	данные отсутствуют	данные отсутствуют
384	782909.45	1318902.39	данные отсутствуют	данные отсутствуют
385	782927.5	1318894.41	данные отсутствуют	данные отсутствуют
386	782937.7	1318889.28	данные отсутствуют	данные отсутствуют
387	782945.93	1318881.97	данные отсутствуют	данные отсутствуют
388	782956.13	1318874.98	данные отсутствуют	данные отсутствуют
389	782965.91	1318870.47	данные отсутствуют	данные отсутствуют
390	782977.72	1318866.79	данные отсутствуют	данные отсутствуют
391	782990.07	1318866.12	данные отсутствуют	данные отсутствуют
392	783002.04	1318867.1	данные отсутствуют	данные отсутствуют
393	783019.28	1318869.46	данные отсутствуют	данные отсутствуют
394	783033.88	1318873.35	данные отсутствуют	данные отсутствуют
395	783045.57	1318872.82	данные отсутствуют	данные отсутствуют
396	783056.72	1318869.91	данные отсутствуют	данные отсутствуют
397	783066.32	1318860.37	данные отсутствуют	данные отсутствуют
398	783075.85	1318852.48	данные отсутствуют	данные отсутствуют

Государственный регистратор		ФГИС ЕГРН
полное наименование должности	подпись	инициалы, фамилия

М.П.

Земельный участок			
(вид объекта недвижимости)			
Лист № ____ Раздела 4.2	Всего листов раздела 4.2 : ____	Всего разделов: ____	Всего листов выписки: ____
15.09.2021 № 99/2021/417593024			
Кадастровый номер:		02:17:101001:165	

Номер точки	Координаты, м		Описание закрепления на местности	Средняя квадратическая погрешность определения координат характерных точек границы части земельного участка, м
	X	Y		
1	2	3	4	5
399	783090.4	1318844.72	данные отсутствуют	данные отсутствуют
400	783102	1318840.42	данные отсутствуют	данные отсутствуют
401	783115.66	1318838.04	данные отсутствуют	данные отсутствуют
402	783126.67	1318837.44	данные отсутствуют	данные отсутствуют
403	783141.8	1318838.29	данные отсутствуют	данные отсутствуют
404	783153.97	1318840.5	данные отсутствуют	данные отсутствуют
405	783170.22	1318847.44	данные отсутствуют	данные отсутствуют
406	783173.39	1318834.53	данные отсутствуют	данные отсутствуют
407	783183.06	1318817.12	данные отсутствуют	данные отсутствуют
408	783190.7	1318807.39	данные отсутствуют	данные отсутствуют
409	783200.5	1318799.84	данные отсутствуют	данные отсутствуют
410	783211.97	1318793.66	данные отсутствуют	данные отсутствуют
411	783223.52	1318789.22	данные отсутствуют	данные отсутствуют
412	783235.8	1318787.76	данные отсутствуют	данные отсутствуют
413	783251.52	1318788.05	данные отсутствуют	данные отсутствуют
414	783264.69	1318788.68	данные отсутствуют	данные отсутствуют
415	783276.88	1318790.82	данные отсутствуют	данные отсутствуют

Государственный регистратор		ФГИС ЕГРН
полное наименование должности	подпись	инициалы, фамилия

М.П.

Земельный участок			
(вид объекта недвижимости)			
Лист № ____ Раздела 4.2	Всего листов раздела 4.2 : ____	Всего разделов: ____	Всего листов выписки: ____
15.09.2021 № 99/2021/417593024			
Кадастровый номер:		02:17:101001:165	

Номер точки	Координаты, м		Описание закрепления на местности	Средняя квадратическая погрешность определения координат характерных точек границы части земельного участка, м
	X	Y		
1	2	3	4	5
416	783288.16	1318795.89	данные отсутствуют	данные отсутствуют
417	783301.53	1318800.25	данные отсутствуют	данные отсутствуют
418	783313.84	1318801.38	данные отсутствуют	данные отсутствуют
419	783331.39	1318802.57	данные отсутствуют	данные отсутствуют
420	783343.61	1318804.51	данные отсутствуют	данные отсутствуют
421	783360.22	1318811.25	данные отсутствуют	данные отсутствуют
422	783380.86	1318824.3	данные отсутствуют	данные отсутствуют
423	783391.47	1318821.61	данные отсутствуют	данные отсутствуют
424	783402.25	1318818.78	данные отсутствуют	данные отсутствуют
425	783414.51	1318817.14	данные отсутствуют	данные отсутствуют
426	783432.04	1318818.91	данные отсутствуют	данные отсутствуют
427	783444.03	1318821.97	данные отсутствуют	данные отсутствуют
428	783454.89	1318827.89	данные отсутствуют	данные отсутствуют
429	783465.55	1318836.73	данные отсутствуют	данные отсутствуют
430	783473.91	1318845.85	данные отсутствуют	данные отсутствуют
431	783481.29	1318856.6	данные отсутствуют	данные отсутствуют
432	783486.19	1318867.95	данные отсутствуют	данные отсутствуют
Государственный регистратор				ФГИС ЕГРН
полное наименование должности			подпись	инициалы, фамилия

М.П.

Земельный участок			
(вид объекта недвижимости)			
Лист № ____ Раздела 4.2	Всего листов раздела 4.2 : ____	Всего разделов: ____	Всего листов выписки: ____
15.09.2021 № 99/2021/417593024			
Кадастровый номер:		02:17:101001:165	

Номер точки	Координаты, м		Описание закрепления на местности	Средняя квадратическая погрешность определения координат характерных точек границы части земельного участка, м
	X	Y		
1	2	3	4	5
433	783501.81	1318863.25	данные отсутствуют	данные отсутствуют
434	783514.09	1318861.76	данные отсутствуют	данные отсутствуют
435	783526.36	1318863.33	данные отсутствуют	данные отсутствуют
436	783536.14	1318866.4	данные отсутствуют	данные отсутствуют
437	783547.34	1318871.66	данные отсутствуют	данные отсутствуют
438	783556.91	1318879.5	данные отсутствуют	данные отсутствуют
439	783566.73	1318887.25	данные отсутствуют	данные отсутствуют
440	783580.13	1318875.37	данные отсутствуют	данные отсутствуют
441	783597.47	1318864.53	данные отсутствуют	данные отсутствуют
442	783608.9	1318859.81	данные отсутствуют	данные отсутствуют
443	783620.43	1318858.05	данные отсутствуют	данные отсутствуют
444	783631.76	1318857.66	данные отсутствуют	данные отсутствуют
445	783644.08	1318858.77	данные отсутствуют	данные отсутствуют
446	783655.75	1318862.86	данные отсутствуют	данные отсутствуют
447	783671.09	1318872.22	данные отсутствуют	данные отсутствуют
448	783690.07	1318888.46	данные отсутствуют	данные отсутствуют
449	783696.46	1318880.17	данные отсутствуют	данные отсутствуют
Государственный регистратор				ФГИС ЕГРН
полное наименование должности			подпись	инициалы, фамилия

М.П.

Земельный участок			
(вид объекта недвижимости)			
Лист № ____ Раздела 4.2	Всего листов раздела 4.2 : ____	Всего разделов: ____	Всего листов выписки: ____
15.09.2021 № 99/2021/417593024			
Кадастровый номер:		02:17:101001:165	

Номер точки	Координаты, м		Описание закрепления на местности	Средняя квадратическая погрешность определения координат характерных точек границы части земельного участка, м
	X	Y		
1	2	3	4	5
450	783711.43	1318863.11	данные отсутствуют	данные отсутствуют
451	783722.36	1318851.23	данные отсутствуют	данные отсутствуют
452	783730.55	1318844.08	данные отсутствуют	данные отсутствуют
453	783740.34	1318837.26	данные отсутствуют	данные отсутствуют
454	783751.29	1318831.5	данные отсутствуют	данные отсутствуют
455	783766.79	1318827.16	данные отсутствуют	данные отсутствуют
456	783784.34	1318825.01	данные отсутствуют	данные отсутствуют
457	783796.69	1318825.61	данные отсутствуют	данные отсутствуют
458	783820.86	1318833.43	данные отсутствуют	данные отсутствуют
459	783830.3	1318837.94	данные отсутствуют	данные отсутствуют

Государственный регистратор		ФГИС ЕГРН
полное наименование должности	подпись	инициалы, фамилия

М.П.