

**Акционерное общество
«Научно-исследовательский и проектный институт гражданского
строительства, благоустройства и городского дизайна «Моспроект-3»
АО «Моспроект-3»**



**Г Р У П П А К О М П А Н И Й
МОСПРОЕКТ-3**

Свидетельство № СРО-П-132-01022010 от 24.06.2019г.

Заказчик – Государственная компания «Российские автомобильные дороги»

***Строительство скоростной автомобильной дороги Казань –
Екатеринбург на участке Дюртюли – Ачит***

**этап 1.1 км 0 – км 90
Республика Башкортостан**

ПРОЕКТ МЕЖЕВАНИЯ ТЕРРИТОРИИ

**Материалы по обоснованию проекта межевания территории
Раздел 4. Материалы по обоснованию проекта межевания
территории. Пояснительная записка**

Том 2.4.23

**Часть 23. Материалы по обоснованию проекта межевания
территории. Приложения**

**Кадастровые выписки (кад.кварталы 02:17:101002,
02:17:101202, 02:17:141303, 02:17:141501, 02:17:141502,
02:17:160701)**

8841-21-1.1-ПМТ- ПММО2.4.23

**Акционерное общество
«Научно-исследовательский и проектный институт гражданского
строительства, благоустройства и городского дизайна «Моспроект-3»
АО «Моспроект-3»**

***Строительство скоростной автомобильной дороги Казань –
Екатеринбург на участке Дюртюли – Ачит
этап 1.1 км 0 – км 90
Республика Башкортостан***

ПРОЕКТ МЕЖЕВАНИЯ ТЕРРИТОРИИ

**Материалы по обоснованию проекта межевания территории
Раздел 4. Материалы по обоснованию проекта межевания
территории. Пояснительная записка**

Том 2.4.23

**Часть 23. Материалы по обоснованию проекта межевания
территории. Приложения**

**Кадастровые выписки (кад.кварталы 02:17:101002,
02:17:101202, 02:17:141303, 02:17:141501, 02:17:141502,
02:17:160701)**

8841-21-1.1-ПМТ- ПММО2.4.23

Руководитель Дирекции
по проектированию №2



Т.И. Гушляк

Комплексный главный
инженер проекта

А.В. Федосеев

2021

Согласовано			
Взам. инв. №			
Подпись и дата			
Инв. № подл.			



**СТРОИТЕЛЬСТВО СКОРОСТНОЙ АВТОМОБИЛЬНОЙ ДОРОГИ
КАЗАНЬ – ЕКАТЕРИНБУРГ НА УЧАСТКЕ ДЮРТЮЛИ – АЧИТ**

**Строительство скоростной автомобильной дороги Казань –
Екатеринбург на участке Дюртюли – Ачит
этап 1.1 км 0 – км 90
Республика Башкортостан**

**Проект межевания территории
Материалы по обоснованию проекта межевания территории
Раздел 4. Материалы по обоснованию проекта межевания
территории. Пояснительная записка**

Том 2.4.23

Часть 23. Материалы по обоснованию проекта межевания территории.

Приложения

***Кадастровые выписки (кад.кварталы 02:17:101002, 02:17:101202,
02:17:141303, 02:17:141501, 02:17:141502, 02:17:160701)***

8841-21-1.1-ПМТ- ПММО2.4.23

Генеральный директор

Комплексный ГИП



Ю.А. Орленко

О.Н. Андреева

**Санкт-Петербург
2021**



ИНН 7710946388 КПП 770901001 ОГРН 1137746777871
Россия, 127006, г. Москва, Страстной бульвар, д. 9, эт. 3 пом. XV ком. 7
Тел.: +7 (495) 775-99-20, post@avtodor-eng.ru, www.avtodor-eng.ru

ПРОЕКТ МЕЖЕВАНИЯ ТЕРРИТОРИИ ЛИНЕЙНОГО ОБЪЕКТА

«Строительство скоростной автомобильной дороги Казань – Екатеринбург на участке Дюртили – Ачит», этап 1.1. км 0 – км 90, Республика Башкортостан»

Материалы по обоснованию проекта межевания территории
Раздел 4. Материалы по обоснованию проекта межевания территории.
Пояснительная записка

Том 2.4.23

Часть 23. Материалы по обоснованию проекта межевания территории.
Приложения

**Кадастровые выписки (кад.кварталы 02:17:101002, 02:17:101202,
02:17:141303, 02:17:141501, 02:17:141502, 02:17:160701)**

8841-21-1.1-ПМТ- ПММО2.4.23

Генеральный директор

Начальник управления
территориального планирования



К.В. Могильный

Е.Ю. Погоньева

Москва 2021

СОСТАВ АВТОРСКОГО КОЛЛЕКТИВА
ПРОЕКТА МЕЖЕВАНИЯ ТЕРРИТОРИИ ЛИНЕЙНОГО ОБЪЕКТА
«Строительство скоростной автомобильной дороги Казань – Екатеринбург на участке
Дюртюли – Ачит», этап 1.1 км 0 – км 90, Республика Башкортостан»

Начальник управления
территориального планирования



(подпись)

Погоньева Е.Ю.

Начальник отдела
территориального планирования



(подпись)

Рачкова Е.С.

Главный специалист отдела
территориального планирования



(подпись)

Копейкина О.М.


Главный специалист отдела подготовки
исходно-разрешительной документации



(подпись)

Минубаева Ю.Р.

Ведущий специалист отдела
территориального планирования



(подпись)

Жарикова М.С.

Специалист отдела подготовки
исходно-разрешительной документации



(подпись)

Янин Т.С.

**Строительство скоростной автомобильной дороги Казань –
Екатеринбург на участке Дюртюли – Ачит**

Номер тома	Обозначение	Наименование	Примечание
Строительство скоростной автомобильной дороги Казань – Екатеринбург на участке Дюртюли – Ачит», этап 1.1 км 0 – км 90, Республика Башкортостан			
Проект планировки территории			
1. Основная часть проекта планировки территории			
Раздел 1. «Проект планировки территории. Графическая часть»			
Том 1.1.1	8841-21-1.1-ППТ-ППОЧ1.1.1	Часть 1. Чертежи красных линий. Муниципальный район Дюртюлинский район	АО «Петербургские дороги»
Том 1.1.2	8841-21-1.1-ППТ-ППОЧ1.1.2	Часть 2. Чертежи красных линий. Муниципальный район Бураевский район	АО «Петербургские дороги»
Том 1.1.3	8841-21-1.1-ППТ-ППОЧ1.1.3	Часть 3. Чертежи границ зон планируемого размещения линейных объектов, совмещенный с чертежом границ зон планируемого размещения линейных объектов, подлежащих реконструкции в связи с изменением их местоположения (автомобильных дорог). Муниципальный район Дюртюлинский район	АО «Петербургские дороги»
Том 1.1.4	8841-21-1.1-ППТ-ППОЧ1.1.4	Часть 4. Чертежи границ зон планируемого размещения линейных объектов, совмещенный с чертежом границ зон планируемого размещения линейных объектов, подлежащих реконструкции в связи с изменением их местоположения (автомобильных дорог). Муниципальный район Бураевский район	АО «Петербургские дороги»
Том 1.1.5	8841-21-1.1-ППТ-ППОЧ1.1.5	Часть 5. Чертежи границ зон планируемого размещения линейных объектов, подлежащих реконструкции в связи с изменением их местоположения (инженерных сетей и сооружений). Муниципальный район Дюртюлинский район	АО «Петербургские дороги»
Том 1.1.6	8841-21-1.1-ППТ-ППОЧ1.1.6	Часть 6. Чертежи границ зон планируемого размещения линейных объектов, подлежащих реконструкции в связи с изменением их местоположения (инженерных сетей и сооружений). Муниципальный район Бураевский район	АО «Петербургские дороги»

Согласовано

Взам. инв. №

Подпись и дата

Инв. № подл.

8841-21-1.1-СП

Изм.	Кол.уч.	Лист	№док.	Подпись	Дата
Разработал		Кудрявцева			10.21
Н.Контр.		Кузнецов			10.21
КГИП		Андреева			10.21

Состав документации
по планировке территории

Стадия	Лист	Листов
ДПТ	1	14



**Строительство скоростной автомобильной дороги Казань –
Екатеринбург на участке Дюртюли – Ачит**

Раздел 2. «Положение о размещении линейных объектов»

Том 1.2.1	8841-21-1.1-ППТ- ППОЧ1.2.1	Часть 1. Положение о размещении линейных объектов	АО «Петербургские дороги»
-----------	-------------------------------	--	---------------------------------

2. Материалы по обоснованию проекта планировки территории

**Раздел 3. «Материалы по обоснованию проекта планировки территории.
Графическая часть»**

Том 2.3.1	8841-21-1.1-ППТ- ППМО2.3.1	Часть 1. Схема расположения элементов планировочной структуры. Схема использования территории в период подготовки проекта планировки территории. Муниципальный район Дюртюлинский район	АО «Петербургские дороги»
Том 2.3.2	8841-21-1.1-ППТ- ППМО2.3.2	Часть 2. Схема расположения элементов планировочной структуры. Схема использования территории в период подготовки проекта планировки территории. Муниципальный район Бураевский район	АО «Петербургские дороги»
Том 2.3.3	8841-21-1.1-ППТ- ППМО2.3.3	Часть 3. Схема организации улично-дорожной сети и движения транспорта. Муниципальный район Дюртюлинский район	АО «Петербургские дороги»
Том 2.3.4	8841-21-1.1-ППТ- ППМО2.3.4	Часть 4. Схема организации улично-дорожной сети и движения транспорта. Муниципальный район Бураевский район	АО «Петербургские дороги»
Том 2.3.5	8841-21-1.1-ППТ- ППМО2.3.5	Часть 5. Схема вертикальной планировки территории. Схема инженерной подготовки и инженерной защиты территории. Муниципальный район Дюртюлинский район	АО «Петербургские дороги»
Том 2.3.6	8841-21-1.1-ППТ- ППМО2.3.6	Часть 6. Схема вертикальной планировки территории. Схема инженерной подготовки и инженерной защиты территории. Муниципальный район Бураевский район	АО «Петербургские дороги»
Том 2.3.7	8841-21-1.1-ППТ- ППМО2.3.7	Часть 7. Схема границ зон с особыми условиями использования территорий, особо охраняемых природных территорий, лесничеств, границ территорий объектов культурного наследия. Схема границ территорий, подверженных риску возникновения чрезвычайных ситуаций природного и техногенного характера (пожар, взрыв, химическое, радиоактивное заражение, затопление, подтопление, оползень, карсты, эрозия и т.д. Муниципальный район Дюртюлинский район	АО «Петербургские дороги»

Инва. № подл.	Подпись и дата	Взам. инв. №

Изм.	Кол.уч.	Лист	№ док.	Подпись	Дата	8841-21-1.1-СП	Лист 2
------	---------	------	--------	---------	------	----------------	-----------

**Строительство скоростной автомобильной дороги Казань –
Екатеринбург на участке Дюртюли – Ачит**

Том 2.3.8	8841-21-1.1-ППТ- ППМО2.3.8	Часть 8. Схема границ зон с особыми условиями использования территорий, особо охраняемых природных территорий, лесничеств, границ территорий объектов культурного наследия. Схема границ территорий, подверженных риску возникновения чрезвычайных ситуаций природного и техногенного характера (пожар, взрыв, химическое, радиоактивное заражение, затопление, подтопление, оползень, карсты, эрозия и т.д. Муниципальный район Бураевский район	АО «Петербургские дороги»
Том 2.3.9	8841-21-1.1-ППТ- ППМО2.3.9	Часть 9. Схема конструктивных и планировочных решений. Муниципальный район Дюртюлинский район	АО «Петербургские дороги»
Том 2.3.10	8841-21-1.1-ППТ- ППМО2.3.10	Часть 10. Схема конструктивных и планировочных решений. Муниципальный район Бураевский район	АО «Петербургские дороги»

**Раздел 4. «Материалы по обоснованию проекта планировки территории.
Пояснительная записка»**

Том 2.4.1	8841-21-1.1-ППТ- ППМО2.4.1	Часть 1. Пояснительная записка	АО «Петербургские дороги»
-----------	-------------------------------	---------------------------------------	------------------------------

Проект межевания территории

1. Основная часть проекта межевания территории

Раздел 1. «Проект межевания территории. Графическая часть»

Том 1.1.1	8841-21-1.1-ПМТ- ПМОЧ1.1.1	Часть 1. Проект межевания территории. Графическая часть. Сельское поселение Такарликовский сельсовет муниципального района Дюртюлинского района	АО «Петербургские дороги»/ ООО «Автомобиль-Инжиниринг»
Том 1.1.2	8841-21-1.1-ПМТ- ПМОЧ1.1.2	Часть 2. Проект межевания территории. Графическая часть. Сельское поселение Таймурзинский сельсовет муниципального района Дюртюлинского района	АО «Петербургские дороги»/ ООО «Автомобиль-Инжиниринг»
Том 1.1.3	8841-21-1.1-ПМТ- ПМОЧ1.1.3	Часть 3. Проект межевания территории. Графическая часть. Сельское поселение Суккуловский сельсовет муниципального района Дюртюлинского района	АО «Петербургские дороги»/ ООО «Автомобиль-Инжиниринг»
Том 1.1.4	8841-21-1.1-ПМТ- ПМОЧ1.1.4	Часть 4. Проект межевания территории. Графическая часть. Сельское поселение Учпилинский сельсовет муниципального района Дюртюлинского района	АО «Петербургские дороги»/ ООО «Автомобиль-Инжиниринг»
Том 1.1.5	8841-21-1.1-ПМТ- ПМОЧ1.1.5	Часть 5. Проект межевания территории. Графическая часть. Сельское поселение Староянтузовский сельсовет муниципального района Дюртюлинского района	АО «Петербургские дороги»/ ООО «Автомобиль-Инжиниринг»

Изм.	Кол.уч.	Лист	№ док.	Подпись	Дата

8841-21-1.1-СП

Лист

3

**Строительство скоростной автомобильной дороги Казань –
Екатеринбург на участке Дюртюли – Ачит**

Том 1.1.6	8841-21-1.1-ПМТ-ПМОЧ1.1.6	Часть 6. Проект межевания территории. Графическая часть. Сельское поселение Вострецовский сельсовет муниципального района Бураевского района	АО «Петербургские дороги»/ ООО «Автодор-Инжиниринг»
Том 1.1.7	8841-21-1.1-ПМТ-ПМОЧ1.1.7	Часть 7. Проект межевания территории. Графическая часть. Сельское поселение Бардаковский сельсовет муниципального района Бураевского района	АО «Петербургские дороги»/ ООО «Автодор-Инжиниринг»
Том 1.1.8	8841-21-1.1-ПМТ-ПМОЧ1.1.8	Часть 8. Проект межевания территории. Графическая часть. Сельское поселение Каинлыковский сельсовет муниципального района Бураевского района	АО «Петербургские дороги»/ ООО «Автодор-Инжиниринг»
Том 1.1.9	8841-21-1.1-ПМТ-ПМОЧ1.1.9	Часть 9. Проект межевания территории. Графическая часть. Сельское поселение Кушманаковский сельсовет муниципального района Бураевского района	АО «Петербургские дороги»/ ООО «Автодор-Инжиниринг»
Том 1.1.10	8841-21-1.1-ПМТ-ПМОЧ1.1.10	Часть 10. Проект межевания территории. Графическая часть. Сельское поселение Бураевский сельсовет муниципального района Бураевского района	АО «Петербургские дороги»/ ООО «Автодор-Инжиниринг»
Том 1.1.11	8841-21-1.1-ПМТ-ПМОЧ1.1.11	Часть 11. Проект межевания территории. Графическая часть. Сельское поселение Кузбаевский сельсовет муниципального района Бураевского района	АО «Петербургские дороги»/ ООО «Автодор-Инжиниринг»
Том 1.1.12	8841-21-1.1-ПМТ-ПМОЧ1.1.12	Часть 12. Проект межевания территории. Графическая часть. Сельское поселение Ваньшевский сельсовет муниципального района Бураевского района	АО «Петербургские дороги»/ ООО «Автодор-Инжиниринг»
Том 1.1.13	8841-21-1.1-ПМТ-ПМОЧ1.1.13	Часть 13. Проект межевания территории. Графическая часть. Сельское поселение Тепляковский сельсовет муниципального района Бураевского района	АО «Петербургские дороги»/ ООО «Автодор-Инжиниринг»
Раздел 2. «Проект межевания территории. Текстовая часть»			
Том 1.2.1	8841-21-1.1-ПМТ-ПМОЧ1.2.1	Часть 1. Проект межевания территории. Текстовая часть	АО «Петербургские дороги»/ ООО «Автодор-Инжиниринг»
Том 1.2.2	8841-21-1.1-ПМТ-ПМОЧ1.2.2.	Часть 2. Проект межевания территории. Текстовая часть	АО «Петербургские дороги»/ ООО «Автодор-Инжиниринг»

Инв. № подл.	Подпись и дата	Взам. инв. №	

Изм.	Кол.уч.	Лист	№ док.	Подпись	Дата

8841-21-1.1-СП

Лист

4

**Строительство скоростной автомобильной дороги Казань –
Екатеринбург на участке Дюртюли – Ачит**

2. Материалы по обоснованию проекта межевания территории

**Раздел 3. «Материалы по обоснованию проекта межевания территории.
Графическая часть»**

Том 2.3.1	8841-21-1.1-ПМТ-ПММО.2.3.1	Часть 1. Материалы по обоснованию проекта межевания территории. Графическая часть. Сельское поселение Такарликовский сельсовет муниципального района Дюртюлинского района	АО «Петербургские дороги»/ ООО «Автодор-Инжиниринг»
Том 2.3.2	8841-21-1.1-ПМТ-ПММО.2.3.2	Часть 2. Материалы по обоснованию проекта межевания территории. Графическая часть. Сельское поселение Таймурзинский сельсовет муниципального района Дюртюлинского района	АО «Петербургские дороги»/ ООО «Автодор-Инжиниринг»
Том 2.3.3	8841-21-1.1-ПМТ-ПММО.2.3.3	Часть 3. Материалы по обоснованию проекта межевания территории. Графическая часть. Сельское поселение Суккуловский сельсовет муниципального района Дюртюлинского района	АО «Петербургские дороги»/ ООО «Автодор-Инжиниринг»
Том 2.3.4	8841-21-1.1-ПМТ-ПММО.2.3.4	Часть 4. Материалы по обоснованию проекта межевания территории. Графическая часть. Сельское поселение Учпилинский сельсовет муниципального района Дюртюлинского района	АО «Петербургские дороги»/ ООО «Автодор-Инжиниринг»
Том 2.3.5	8841-21-1.1-ПМТ-ПММО.2.3.5	Часть 5. Материалы по обоснованию проекта межевания территории. Графическая часть. Сельское поселение Староянтузовский сельсовет муниципального района Дюртюлинского района	АО «Петербургские дороги»/ ООО «Автодор-Инжиниринг»
Том 2.3.6	8841-21-1.1-ПМТ-ПММО.2.3.6	Часть 6. Материалы по обоснованию проекта межевания территории. Графическая часть. Сельское поселение Вострецовский сельсовет муниципального района Бураевского района	АО «Петербургские дороги»/ ООО «Автодор-Инжиниринг»
Том 2.3.7	8841-21-1.1-ПМТ-ПММО.2.3.7	Часть 7. Материалы по обоснованию проекта межевания территории. Графическая часть. Сельское поселение Бардаковский сельсовет муниципального района Бураевского района	АО «Петербургские дороги»/ ООО «Автодор-Инжиниринг»
Том 2.3.8	8841-21-1.1-ПМТ-ПММО.2.3.8	Часть 8. Материалы по обоснованию проекта межевания территории. Графическая часть. Сельское поселение Каинлыковский сельсовет муниципального района Бураевского района	АО «Петербургские дороги»/ ООО «Автодор-Инжиниринг»
Том 2.3.9	8841-21-1.1-ПМТ-ПММО.2.3.9	Часть 9. Материалы по обоснованию проекта межевания территории. Графическая часть. Сельское поселение Кушманаковский сельсовет муниципального района Бураевского района	АО «Петербургские дороги»/ ООО «Автодор-Инжиниринг»

Интв. № подл.	Подпись и дата	Взам. инв. №

Изм.	Кол.уч.	Лист	№ док.	Подпись	Дата

8841-21-1.1-СП

Лист

5

**Строительство скоростной автомобильной дороги Казань –
Екатеринбург на участке Дюртюли – Ачит**

Том 2.3.10	8841-21-1.1-ПМТ-ПММО.2.3.10	Часть 10. Материалы по обоснованию проекта межевания территории. Графическая часть. Сельское поселение Бураевский сельсовет муниципального района Бураевского района	АО «Петербургские дороги»/ ООО «Автодор-Инжиниринг»
Том 2.3.11	8841-21-1.1-ПМТ-ПММО.2.3.11	Часть 11. Материалы по обоснованию проекта межевания территории. Графическая часть. Сельское поселение Кузбаевский сельсовет муниципального района Бураевского района	АО «Петербургские дороги»/ ООО «Автодор-Инжиниринг»
Том 2.3.12	8841-21-1.1-ПМТ-ПММО.2.3.12	Часть 12. Материалы по обоснованию проекта межевания территории. Графическая часть. Сельское поселение Ваньшевский сельсовет муниципального района Бураевского района	АО «Петербургские дороги»/ ООО «Автодор-Инжиниринг»
Том 2.3.13	8841-21-1.1-ПМТ-ПММО.2.3.13	Часть 13. Материалы по обоснованию проекта межевания территории. Графическая часть. Сельское поселение Тепляковский сельсовет муниципального района Бураевского района	АО «Петербургские дороги»/ ООО «Автодор-Инжиниринг»

**Раздел 4. «Материалы по обоснованию проекта межевания территории.
Пояснительная записка»**

Том 2.4.1	8841-21-1.1-ПМТ-ПММО2.4.1	Часть 1. Материалы по обоснованию проекта межевания территории. Пояснительная записка.	АО «Петербургские дороги»/ ООО «Автодор-Инжиниринг»
Том 2.4.2	8841-21-1.1-ПМТ-ПММО2.4.2	Часть 2. Материалы по обоснованию проекта межевания территории. Приложения (письма, приказы, распоряжения, иные материалы).	АО «Петербургские дороги»/ ООО «Автодор-Инжиниринг»
Том 2.4.3	8841-21-1.1-ПМТ-ПММО2.4.3	Часть 3. Материалы по обоснованию проекта межевания территории. Приложения. (письма, приказы, распоряжения, иные материалы)	АО «Петербургские дороги»/ ООО «Автодор-Инжиниринг»
Том 2.4.4	8841-21-1.1-ПМТ-ПММО2.4.4	Часть 4. Материалы по обоснованию проекта межевания территории. Приложения. (письма, приказы, распоряжения, иные материалы)	АО «Петербургские дороги»/ ООО «Автодор-Инжиниринг»

Материалы на электронном носителе Том 2.4.4 – Том 2.4.41

Том 2.4.5	8841-21-1.1-ПМТ-ПММО2.4.5	Часть 5. Материалы по обоснованию проекта межевания территории. Приложения Кадастровые выписки (кад.квартал 02:17:000000)	АО «Петербургские дороги»/ ООО «Автодор-Инжиниринг»
Том 2.4.6	8841-21-1.1-ПМТ-ПММО2.4.6	Часть 6. Материалы по обоснованию проекта межевания территории. Приложения Кадастровые выписки (кад.квартал 02:17:000000)	АО «Петербургские дороги»/ ООО «Автодор-Инжиниринг»

Инв. № подл.	
Подпись и дата	
Взам. инв. №	

Изм.	Кол.уч.	Лист	№ док.	Подпись	Дата	8841-21-1.1-СП	Лист 6
------	---------	------	--------	---------	------	----------------	-----------

**Строительство скоростной автомобильной дороги Казань –
Екатеринбург на участке Дюряули – Ачит**

			Инжиниринг»
Том 2.4.7	8841-21-1.1-ПМТ-ПММО2.4.7	Часть 7. Материалы по обоснованию проекта межевания территории. Приложения Кадастровые выписки (кад.квартал 02:17:000000)	АО «Петербургские дороги»/ ООО «Автодор-Инжиниринг»
Том 2.4.8	8841-21-1.1-ПМТ-ПММО2.4.8	Часть 8. Материалы по обоснованию проекта межевания территории. Приложения Кадастровые выписки (кад.квартал 02:17:000000)	АО «Петербургские дороги»/ ООО «Автодор-Инжиниринг»
Том 2.4.9	8841-21-1.1-ПМТ-ПММО2.4.9	Часть 9. Материалы по обоснованию проекта межевания территории. Приложения (кад.квартал 02:17:000000)	АО «Петербургские дороги»/ ООО «Автодор-Инжиниринг»
Том 2.4.10	8841-21-1.1-ПМТ-ПММО2.4.10	Часть 10. Материалы по обоснованию проекта межевания территории. Приложения (кад.квартал 02:17:000000)	АО «Петербургские дороги»/ ООО «Автодор-Инжиниринг»
Том 2.4.11	8841-21-1.1-ПМТ-ПММО2.4.11	Часть 11. Материалы по обоснованию проекта межевания территории. Приложения (кад.квартал 02:17:000000)	АО «Петербургские дороги»/ ООО «Автодор-Инжиниринг»
Том 2.4.12	8841-21-1.1-ПМТ-ПММО2.4.12	Часть 12. Материалы по обоснованию проекта межевания территории. Приложения (кад.квартал 02:17:000000)	АО «Петербургские дороги»/ ООО «Автодор-Инжиниринг»
Том 2.4.13	8841-21-1.1-ПМТ-ПММО2.4.13	Часть 13. Материалы по обоснованию проекта межевания территории. Приложения (кад.квартал 02:17:000000)	АО «Петербургские дороги»/ ООО «Автодор-Инжиниринг»
Том 2.4.14	8841-21-1.1-ПМТ-ПММО2.4.14	Часть 14. Материалы по обоснованию проекта межевания территории. Приложения (кад.квартал 02:17:000000)	АО «Петербургские дороги»/ ООО «Автодор-Инжиниринг»
Том 2.4.15	8841-21-1.1-ПМТ-ПММО2.4.15	Часть 15. Материалы по обоснованию проекта межевания территории. Приложения (кад.квартал 02:17:000000)	АО «Петербургские дороги»/ ООО «Автодор-Инжиниринг»
Том 2.4.16	8841-21-1.1-ПМТ-ПММО2.4.16	Часть 16. Материалы по обоснованию проекта межевания территории. Приложения (кад.квартал 02:17:000000)	АО «Петербургские дороги»/ ООО «Автодор-Инжиниринг»
Том 2.4.17	8841-21-1.1-ПМТ-ПММО2.4.17	Часть 17. Материалы по обоснованию проекта межевания территории. Приложения (кад.квартал 02:17:000000)	АО «Петербургские дороги»/ ООО «Автодор-Инжиниринг»
Том 2.4.18	8841-21-1.1-ПМТ-ПММО2.4.18	Часть 18. Материалы по обоснованию проекта межевания территории.	АО «Петербургские

Изм.	Кол.уч.	Лист	№док.	Подпись	Дата

8841-21-1.1-СП

Лист

7

**Строительство скоростной автомобильной дороги Казань –
Екатеринбург на участке Дюряули – Ачит**

		Приложения (кад.квартал 02:17:000000)	дороги»/ ООО «Автодор- Инжиниринг»
Том 2.4.19	8841-21-1.1-ПМТ- ПММО2.4.19	Часть 19. Материалы по обоснованию проекта межевания территории. Приложения (кад.квартал 02:17:000000)	АО «Петербургские дороги»/ ООО «Автодор- Инжиниринг»
Том 2.4.20	8841-21-1.1-ПМТ- ПММО2.4.20	Часть 20. Материалы по обоснованию проекта межевания территории. Приложения (кад.квартал 02:17:000000)	АО «Петербургские дороги»/ ООО «Автодор- Инжиниринг»
Том 2.4.21	8841-21-1.1-ПМТ- ПММО2.4.21	Часть 21. Материалы по обоснованию проекта межевания территории. Приложения Кадастровые выписки (кад.кварталы 02:17:020701, 02:17:020702, 02:17:020703, 02:17:020801, 02:17:020802, 02:17:030501, 02:17:040601, 02:17:040801, 02:17:050703)	АО «Петербургские дороги»/ ООО «Автодор- Инжиниринг»
Том 2.4.22	8841-21-1.1-ПМТ- ПММО2.4.22	Часть 22. Материалы по обоснованию проекта межевания территории. Приложения Кадастровые выписки (кад.кварталы 02:17:050801, 02:17:050802, 02:17:050803, 02:17:050901, 02:17:050902, 02:17:060802, 02:17:060901, 02:17:060903, 02:17:061002, 02:17:070902, 02:17:101001)	АО «Петербургские дороги»/ ООО «Автодор- Инжиниринг»
Том 2.4.23	8841-21-1.1-ПМТ- ПММО2.4.23	Часть 23. Материалы по обоснованию проекта межевания территории. Приложения Кадастровые выписки (кад.кварталы 02:17:101002, 02:17:101202, 02:17:141303, 02:17:141501, 02:17:141502, 02:17:160701)	АО «Петербургские дороги»/ ООО «Автодор- Инжиниринг»
Том 2.4.24	8841-21-1.1-ПМТ- ПММО2.4.24	Часть 24. Материалы по обоснованию проекта межевания территории. Приложения Кадастровые выписки (кад.квартал 02:22:000000)	АО «Петербургские дороги»/ ООО «Автодор- Инжиниринг»
Том 2.4.25	8841-21-1.1-ПМТ- ПММО2.4.25	Часть 25. Материалы по обоснованию проекта межевания территории. Приложения Кадастровые выписки (кад.квартал 02:22:000000)	АО «Петербургские дороги»/ ООО «Автодор- Инжиниринг»
Том 2.4.26	8841-21-1.1-ПМТ- ПММО2.4.26	Часть 26. Материалы по обоснованию проекта межевания территории. Приложения Кадастровые выписки (кад.квартал 02:22:000000)	АО «Петербургские дороги»/ ООО «Автодор- Инжиниринг»
Том 2.4.27	8841-21-1.1-ПМТ- ПММО2.4.27	Часть 27. Материалы по обоснованию проекта межевания территории. Приложения Кадастровые выписки (кад.квартал 02:22:000000)	АО «Петербургские дороги»/ ООО «Автодор- Инжиниринг»
Том 2.4.28	8841-21-1.1-ПМТ- ПММО2.4.28	Часть 28. Материалы по обоснованию проекта межевания территории. Приложения Кадастровые выписки (кад.квартал 02:22:000000)	АО «Петербургские дороги»/ ООО «Автодор- Инжиниринг»

Взам. инв. №	
Подпись и дата	
Инв. № подл.	

Изм.	Кол.уч.	Лист	№док.	Подпись	Дата

8841-21-1.1-СП

Лист

8

**Строительство скоростной автомобильной дороги Казань –
Екатеринбург на участке Дюртюли – Ачит**

Том 2.4.29	8841-21-1.1-ПМТ-ПММО2.4.29	Часть 29. Материалы по обоснованию проекта межевания территории. Приложения Кадастровые выписки (кад.квартал 02:22:000000)	АО «Петербургские дороги»/ ООО «Автодор-Инжиниринг»
Том 2.4.30	8841-21-1.1-ПМТ-ПММО2.4.30	Часть 30. Материалы по обоснованию проекта межевания территории. Приложения Кадастровые выписки (кад.квартал 02:22:000000)	АО «Петербургские дороги»/ ООО «Автодор-Инжиниринг»
Том 2.4.31	8841-21-1.1-ПМТ-ПММО2.4.31	Часть 31. Материалы по обоснованию проекта межевания территории. Приложения Кадастровые выписки (кад.квартал 02:22:000000)	АО «Петербургские дороги»/ ООО «Автодор-Инжиниринг»
Том 2.4.32	8841-21-1.1-ПМТ-ПММО2.4.32	Часть 32. Материалы по обоснованию проекта межевания территории. Приложения Кадастровые выписки (кад.квартал 02:22:000000)	АО «Петербургские дороги»/ ООО «Автодор-Инжиниринг»
Том 2.4.33	8841-21-1.1-ПМТ-ПММО2.4.33	Часть 33. Материалы по обоснованию проекта межевания территории. Приложения Кадастровые выписки (кад.квартал 02:22:000000)	АО «Петербургские дороги»/ ООО «Автодор-Инжиниринг»
Том 2.4.34	8841-21-1.1-ПМТ-ПММО2.4.34	Часть 34. Материалы по обоснованию проекта межевания территории. Приложения Кадастровые выписки (кад.квартал 02:22:000000)	АО «Петербургские дороги»/ ООО «Автодор-Инжиниринг»
Том 2.4.35	8841-21-1.1-ПМТ-ПММО2.4.35	Часть 35. Материалы по обоснованию проекта межевания территории. Приложения Кадастровые выписки (кад.квартал 02:22:000000)	АО «Петербургские дороги»/ ООО «Автодор-Инжиниринг»
Том 2.4.36	8841-21-1.1-ПМТ-ПММО2.4.36	Часть 36. Материалы по обоснованию проекта межевания территории. Приложения Кадастровые выписки (кад.квартал 02:22:000000)	АО «Петербургские дороги»/ ООО «Автодор-Инжиниринг»
Том 2.4.37	8841-21-1.1-ПМТ-ПММО2.4.37	Часть 37. Материалы по обоснованию проекта межевания территории. Приложения Кадастровые выписки (кад.кварталы 02:22:010201, 02:22:020603, 02:22:050504, 02:22:070101, 02:22:090801)	АО «Петербургские дороги»/ ООО «Автодор-Инжиниринг»
Том 2.4.38	8841-21-1.1-ПМТ-ПММО2.4.38	Часть 38. Материалы по обоснованию проекта межевания территории. Приложения Кадастровые выписки (кад.кварталы 02:22:090901, 02:22:140101, 02:22:140201, 02:22:140402, 02:22:150201, 02:22:150301, 02:22:150401, 02:22:150502, 02:22:150601, 02:22:150802, 02:22:151602)	АО «Петербургские дороги»/ ООО «Автодор-Инжиниринг»
Том 2.4.39	8841-21-1.1-ПМТ-ПММО2.4.39	Часть 39. Материалы по обоснованию проекта межевания территории. Приложения Кадастровые выписки	АО «Петербургские дороги»/ ООО «Автодор-

Инв. № подл.	Подпись и дата	Взам. инв. №

Изм.	Кол.уч.	Лист	№док.	Подпись	Дата

8841-21-1.1-СП

Лист

9

**Строительство скоростной автомобильной дороги Казань –
Екатеринбург на участке Дюртюли – Ачит**

		(кад.квартал 02:22:000000)	Инжиниринг»
Том 2.4.40	8841-21-1.1-ПМТ-ПММО2.4.40	Часть 407. Материалы по обоснованию проекта межевания территории. Приложения Кадастровые выписки (кад.кварталы 02:70:000000, 02:70:013101)	АО «Петербургские дороги»/ ООО «Автодор-Инжиниринг»
Том 2.4.41	8841-21-1.1-ПМТ-ПММО2.4.41	Часть 41. Материалы по обоснованию проекта межевания территории. Приложения Кадастровые выписки (кад.кварталы 02:00:000000, 02:13:000000, 02:17:000000, 02:22:000000, 02:70:000000)	АО «Петербургские дороги»/ ООО «Автодор-Инжиниринг»

Раздел 5. «Схема резервирования земель»

Том 2.5.1	8841-21-1.1-ПМТ-ПМСР2.5.1	Часть 1. Схема резервирования земель. М 1:2000	АО «Петербургские дороги»/ ООО «Автодор-Инжиниринг»
Том 2.5.2	8841-21-1.1-ПМТ-ПМСР2.5.2	Часть 2. Схема резервирования земель. М 1:2000	АО «Петербургские дороги»/ ООО «Автодор-Инжиниринг»
Том 2.5.3	8841-21-1.1-ПМТ-ПМСР2.5.3	Часть 3. Схема резервирования земель. М 1:2000	АО «Петербургские дороги»/ ООО «Автодор-Инжиниринг»
Том 2.5.4	8841-21-1.1-ПМТ-ПМСР2.5.4	Часть 4. Схема резервирования земель. М 1:2000	АО «Петербургские дороги»/ ООО «Автодор-Инжиниринг»
Том 2.5.5	8841-21-1.1-ПМТ-ПМСР2.5.5	Часть 5. Схема резервирования земель. М 1:2000	АО «Петербургские дороги»/ ООО «Автодор-Инжиниринг»

Приложения

Приложение 1. Инженерно-геодезические изыскания.

Том 1.1	8841-21-2-ДПТ-ИГДИ1.1	Книга 1. Технический отчет по результатам инженерно-геодезических изысканий. Пояснительная записка. Текстовые приложения	ООО «Гипростроймост-Геотех»
Том 1.2	8841-21-2-ДПТ-ИГДИ1.2	Книга 2. Технический отчет по результатам инженерно-геодезических изысканий. Текстовые приложения	ООО «Гипростроймост-Геотех»
Том 1.3	8841-21-2-ДПТ-ИГДИ1.3	Книга 3. Технический отчет по результатам инженерно-геодезических изысканий. Программа инженерно-геодезических изысканий	ООО «Гипростроймост-Геотех»
Том 1.4	8841-21-2-ДПТ-ИГДИ1.4	Книга 4. Технический отчет по результатам инженерно-геодезических изысканий. Графические приложения	ООО «Гипростроймост-Геотех»

Изм.	Кол.уч.	Лист	№ док.	Подпись	Дата

8841-21-1.1-СП

Лист

10

**Строительство скоростной автомобильной дороги Казань –
Екатеринбург на участке Дюртюли – Ачит**

Том 1.5	8841-21-2-ДПТ-ИГДИ1.5	Книга 5. Технический отчет по результатам инженерно-геодезических изысканий. Графические приложения	ООО «Гипростроймост-Геотех»
Том 1.6	8841-21-2-ДПТ-ИГДИ1.6	Книга 6. Технический отчет по результатам инженерно-геодезических изысканий. Графические приложения	ООО «Гипростроймост-Геотех»
Приложение 2. Инженерно-геологические изыскания			
Том 2.1	8841-21-2-ДПТ-ИГЛИ2.1	Книга 1. Технический отчет по результатам инженерно-геологических изысканий. Пояснительная записка	ООО «Гипростроймост-Геотех»
Том 2.2	8841-21-2-ДПТ-ИГЛИ2.2	Книга 2. Технический отчет по результатам инженерно-геологических изысканий. Текстовые приложения	ООО «Гипростроймост-Геотех»
Том 2.3	8841-21-2-ДПТ-ИГЛИ2.3	Книга 3. Технический отчет по результатам инженерно-геологических изысканий. Текстовые приложения	ООО «Гипростроймост-Геотех»
Том 2.4	8841-21-2-ДПТ-ИГЛИ2.4	Книга 4. Технический отчет по результатам инженерно-геологических изысканий. Текстовые приложения	ООО «Гипростроймост-Геотех»
Том 2.5	8841-21-2-ДПТ-ИГЛИ2.5	Книга 5. Технический отчет по результатам инженерно-геологических изысканий. Текстовые приложения	ООО «Гипростроймост-Геотех»
Том 2.6	8841-21-2-ДПТ-ИГЛИ2.6	Книга 6. Технический отчет по результатам инженерно-геологических изысканий. Текстовые приложения	ООО «Гипростроймост-Геотех»
Том 2.7	8841-21-2-ДПТ-ИГЛИ2.7	Книга 7. Технический отчет по результатам инженерно-геологических изысканий. Текстовые приложения	ООО «Гипростроймост-Геотех»
Том 2.8	8841-21-2-ДПТ-ИГЛИ2.8	Книга 8. Технический отчет по результатам инженерно-геологических изысканий. Текстовые приложения	ООО «Гипростроймост-Геотех»
Том 2.9	8841-21-2-ДПТ-ИГЛИ2.9	Книга 9. Технический отчет по результатам инженерно-геологических изысканий. Графические приложения	ООО «Гипростроймост-Геотех»
Том 2.10	8841-21-2-ДПТ-ИГЛИ2.10	Книга 10. Технический отчет по результатам инженерно-геологических изысканий. Графические приложения	ООО «Гипростроймост-Геотех»
Том 2.11	8841-21-2-ДПТ-ИГЛИ2.11	Книга 11. Технический отчет по результатам инженерно-геологических изысканий. Графические приложения	ООО «Гипростроймост-Геотех»
Том 2.12	8841-21-2-ДПТ-ИГЛИ2.12	Книга 12. Технический отчет по результатам инженерно-геологических изысканий. Графические приложения	ООО «Гипростроймост-Геотех»
Том 2.13	8841-21-2-ДПТ-ИГЛИ2.13	Книга 13. Технический отчет по результатам инженерно-геологических изысканий. Графические приложения	ООО «Гипростроймост-Геотех»
Том 2.14	8841-21-2-ДПТ-	Книга 14. Карстологические исследования.	ООО «ПКиБЗ»

Инв. № подл.	Подпись и дата	Взам. инв. №	

						8841-21-1.1-СП	Лист
Изм.	Кол.уч.	Лист	№ док.	Подпись	Дата		11

**Строительство скоростной автомобильной дороги Казань –
Екатеринбург на участке Дюряули – Ачит**

		сооружениям автомобильной дороги. Мост через р. Белая	Петербург»
Том 5.1.8	8841-21-1.1-ДПТ-ОТР5.1.8	Книга 8. Обоснование основных технических решений по искусственным сооружениям переустраиваемых автомобильных дорог	АО «Институт Гипростроймост – Санкт-Петербург»
Том 5.1.9	8841-21-1.1-ДПТ-ОТР5.1.9	Книга 9. Обоснование основных технических решений АСУДД и системы платности	КСМ
Том 5.1.10	8841-21-1.1-ДПТ-ОТР5.1.10	Книга 10. Обоснование основных технических решений и мест размещения объектов дорожного сервиса, МФЗ и иных зданий, и сооружений необходимых для содержания автомобильной дороги	АО «Петербургские дороги»
Том 5.1.11	8841-21-1.1-ДПТ-ОТР5.1.11	Книга 11. Мероприятия по переустройству коммуникаций	АО «Институт Гипростроймост – Санкт-Петербург»
Том 5.1.12	8841-21-1.1-ДПТ-ОТР5.1.12	Книга 12. Обоснование основных технических решений по транспортной безопасности	ГлобоТэк
Том 5.2	8841-21-1.1-ДПТ-ГОЧС5.2.13	Книга 13. Перечень мероприятий по гражданской обороне, мероприятий по предупреждению чрезвычайных ситуаций природного и техногенного характера	ГлобоТэк
Том 5.3	8841-21-1.1-ДПТ-ООС5.3.14	Книга 14. Мероприятия по охране окружающей среды	ООО «Транспроектинжиниринг»
Том 5.4	8841-21-1.1-ДПТ-АРХ5.4.15	Книга 15. Мероприятия по обеспечению сохранности выявленных объектов культурного наследия. Выполнение археологического и историко-культурного обследования.	ООО «Гипростроймост-Геотех»
Том 5.5.1	8841-21-1.1-ДПТ-ЭКИ5.5.16	Книга 16. Экономические изыскания по выбранному варианту размещения Объекта и основных технических решений. Характеристика социально-экономического развития зоны тяготения проектируемого Объекта.	ООО «А+С Транспроект» (SIMETRA)
Том 5.5.2	8841-21-1.1-ДПТ-ЭКИ5.5.17	Книга 17. Экономические изыскания по выбранному варианту размещения Объекта и основных технических решений. Анализ существующей транспортной сети.	ООО «А+С Транспроект» (SIMETRA)
Том 5.5.3	8841-21-1.1-ДПТ-ЭКИ5.5.18	Книга 18. Экономические изыскания по выбранному варианту размещения Объекта и основных технических решений. Прогноз интенсивности движения транспортных потоков.	ООО «А+С Транспроект» (SIMETRA)
Том 6	8841-21-1.1-ДПТ-РВИ6	Приложение 6. Определение предварительного размера возмещения в	АО «Институт Гипростроймост

Инв. № подл.	Подпись и дата	Взам. инв. №

Изм.	Кол.уч.	Лист	№док.	Подпись	Дата	8841-21-1.1-СП	Лист 13
------	---------	------	-------	---------	------	----------------	------------

**Строительство скоростной автомобильной дороги Казань –
Екатеринбург на участке Дюртюли – Ачит**

		<i>связи с изъятием для государственных нужд земельных участков и (или) иных объектов недвижимого имущества, занятием земельных участков на время проведения строительно-монтажных работ (укрупненный расчет).</i>	– Санкт-Петербург»
Том 7	8841-21-1.1-ДПТ-ССР7	<i>Приложение 7. Сводный сметный расчет стоимости строительства Автомобильной дороги на основании укрупненных нормативов цены строительства или объектов аналогов.</i>	АО «Гипростроймост – Санкт-Петербург»
Том 8	8841-21-1.1-ДПТ-УРС8	<i>Приложение 8. Укрупненный расчет стоимости эксплуатации Автомобильной дороги и предлагаемой системы взимания платы на эксплуатационной стадии реализации проекта.</i>	АО «Петербургские дороги»
Том 9	8841-21-1.1-ДПТ-ДСТУ9	<i>Приложение 9. Документы согласований, технические требования и условия</i>	АО «Петербургские дороги»

Инв. № подл.	Подпись и дата	Взам. инв. №

Изм.	Кол.уч.	Лист	№ док.	Подпись	Дата	8841-21-1.1-СП	Лист
							14

Выписка из Единого государственного реестра недвижимости об объекте недвижимости

Сведения о характеристиках объекта недвижимости

На основании запроса от 15.09.2021 г., поступившего на рассмотрение 15.09.2021 г., сообщаем, что согласно записям Единого государственного реестра недвижимости:

Земельный участок			
(вид объекта недвижимости)			
Лист № ____ Раздела 1	Всего листов раздела 1 : ____	Всего разделов: ____	Всего листов выписки: ____
15.09.2021 № 99/2021/417669802			
Кадастровый номер:		02:17:101002:9	

Номер кадастрового квартала:	02:17:101001
Дата присвоения кадастрового номера:	04.12.2007
Ранее присвоенный государственный учетный номер:	данные отсутствуют
Адрес:	установлено относительно ориентира, расположенного в границах участка. Почтовый адрес ориентира: Республика Башкортостан, р-н. Бураевский, с/с. Кушманакровский
Площадь:	515680 кв. м
Кадастровая стоимость, руб.:	1309827.2
Кадастровые номера расположенных в пределах земельного участка объектов недвижимости:	данные отсутствуют
Кадастровые номера объектов недвижимости, из которых образован объект недвижимости:	02:17:101002:4
Кадастровые номера образованных объектов недвижимости:	02:17:101001:52
Сведения о включении объекта недвижимости в состав предприятия как имущественного комплекса:	

Государственный регистратор		ФГИС ЕГРН
полное наименование должности	подпись	инициалы, фамилия

М.П.

Раздел 1

Выписка из Единого государственного реестра недвижимости об объекте недвижимости

Сведения о характеристиках объекта недвижимости

Земельный участок			
(вид объекта недвижимости)			
Лист № ____ Раздела 1	Всего листов раздела 1 : ____	Всего разделов: ____	Всего листов выписки: ____
15.09.2021 № 99/2021/417669802			
Кадастровый номер:		02:17:101002:9	

Категория земель:	Земли сельскохозяйственного назначения
Виды разрешенного использования:	Для возделывания сельскохозяйственных культур
Сведения о кадастровом инженере:	данные отсутствуют
Сведения о лесах, водных объектах и об иных природных объектах, расположенных в пределах земельного участка:	данные отсутствуют
Сведения о том, что земельный участок полностью или частично расположен в границах зоны с особыми условиями использования территории или территории объекта культурного наследия	данные отсутствуют
Сведения о том, что земельный участок расположен в границах особой экономической зоны, территории опережающего социально-экономического развития, зоны территориального развития в Российской Федерации, игровой зоны:	данные отсутствуют
Сведения о том, что земельный участок расположен в границах особо охраняемой природной территории, охотничьих угодий, лесничеств, лесопарков:	данные отсутствуют
Сведения о результатах проведения государственного земельного надзора:	данные отсутствуют
Сведения о расположении земельного участка в границах территории, в отношении которой утвержден проект межевания территории:	данные отсутствуют

Государственный регистратор		ФГИС ЕГРН
полное наименование должности	подпись	инициалы, фамилия

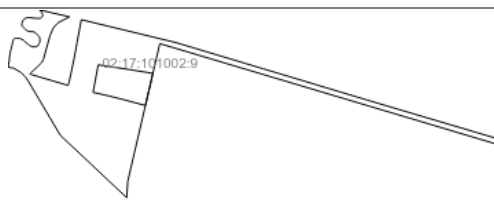
М.П.

Земельный участок			
(вид объекта недвижимости)			
Лист № ____ Раздела 1	Всего листов раздела 1 : ____	Всего разделов: ____	Всего листов выписки: ____
15.09.2021 № 99/2021/417669802			
Кадастровый номер:		02:17:101002:9	
Условный номер земельного участка:	данные отсутствуют		
Сведения о принятии акта и (или) заключении договора, предусматривающих предоставление в соответствии с земельным законодательством исполнительным органом государственной власти или органом местного самоуправления находящегося в государственной или муниципальной собственности земельного участка для строительства наемного дома социального использования или наемного дома коммерческого использования:	данные отсутствуют		
Сведения о том, что земельный участок или земельные участки образованы на основании решения об изъятии земельного участка и (или) расположенного на нем объекта недвижимости для государственных или муниципальных нужд:	данные отсутствуют		
Сведения о том, что земельный участок образован из земель или земельного участка, государственная собственность на которые не разграничена:	данные отсутствуют		
Сведения о наличии земельного спора о местоположении границ земельных участков:	данные отсутствуют		
Статус записи об объекте недвижимости:	Сведения об объекте недвижимости имеют статус "актуальные, ранее учтенные"		
Особые отметки:	Граница земельного участка не установлена в соответствии с требованиями земельного законодательства. Сведения необходимые для заполнения раздела 2 отсутствуют. Сведения необходимые для заполнения раздела 3.1 отсутствуют. Сведения необходимые для заполнения раздела 4 отсутствуют. Сведения необходимые для заполнения раздела 4.1 отсутствуют. Сведения необходимые для заполнения раздела 4.2 отсутствуют.		
Получатель выписки:	Рачкова Елена Сергеевна		

Государственный регистратор		ФГИС ЕГРН
полное наименование должности	подпись	инициалы, фамилия

М.П.

Земельный участок			
(вид объекта недвижимости)			
Лист № ____ Раздела 3	Всего листов раздела 3 : ____	Всего разделов: ____	Всего листов выписки: ____
15.09.2021 № 99/2021/417669802			
Кадастровый номер:		02:17:101002:9	

План (чертеж, схема) земельного участка			
			
Масштаб 1: данные отсутствуют	Условные обозначения:		

Государственный регистратор		ФГИС ЕГРН
полное наименование должности	подпись	инициалы, фамилия

М.П.

Выписка из Единого государственного реестра недвижимости об объекте недвижимости
Описание местоположения земельного участка

Земельный участок			
(вид объекта недвижимости)			
Лист № <u> </u> Раздела <u>3.2</u>	Всего листов раздела <u>3.2</u> : <u> </u>	Всего разделов: <u> </u>	Всего листов выписки: <u> </u>
15.09.2021 № 99/2021/417669802			
Кадастровый номер:		02:17:101002:9	

Сведения о характерных точках границы земельного участка				
Система координат: МСК-02, зона 1				
Зона №				
Номер точки	Координаты		Описание закрепления на местности	Средняя квадратическая погрешность определения координат характерных точек границ земельного участка, м
	X	Y		
1	2	3	4	5
1	781890.88	1315868.65	данные отсутствуют	данные отсутствуют
2	781883.92	1315886.67	данные отсутствуют	данные отсутствуют
3	781885.38	1315895.78	данные отсутствуют	данные отсутствуют
4	781858.2	1315942	данные отсутствуют	данные отсутствуют
5	781836.53	1315964.77	данные отсутствуют	данные отсутствуют
6	781814.43	1315980.18	данные отсутствуют	данные отсутствуют
7	781505.29	1316163.87	данные отсутствуют	данные отсутствуют
8	781155.16	1316537.63	данные отсутствуют	данные отсутствуют
9	781245.67	1316543.3	данные отсутствуют	данные отсутствуют
10	782020.74	1316724.34	данные отсутствуют	данные отсутствуют
11	781455	1318625.23	данные отсутствуют	данные отсутствуют
12	781421.66	1318621.34	данные отсутствуют	данные отсутствуют
13	781448.04	1318630.91	данные отсутствуют	данные отсутствуют
14	781458.45	1318636.32	данные отсутствуют	данные отсутствуют
15	781458.47	1318636.33	данные отсутствуют	данные отсутствуют

Государственный регистратор		ФГИС ЕГРН
полное наименование должности	подпись	инициалы, фамилия

М.П.

Раздел 3.2

Выписка из Единого государственного реестра недвижимости об объекте недвижимости
Описание местоположения земельного участка

Земельный участок			
(вид объекта недвижимости)			
Лист № <u> </u> Раздела <u>3.2</u>	Всего листов раздела <u>3.2</u> : <u> </u>	Всего разделов: <u> </u>	Всего листов выписки: <u> </u>
15.09.2021 № 99/2021/417669802			
Кадастровый номер:		02:17:101002:9	

Сведения о характерных точках границы земельного участка				
Система координат: МСК-02, зона 1				
Зона №				
Номер точки	Координаты		Описание закрепления на местности	Средняя квадратическая погрешность определения координат характерных точек границ земельного участка, м
	X	Y		
1	2	3	4	5
16	781466.27	1318643.48	данные отсутствуют	данные отсутствуют
17	781466.28	1318643.5	данные отсутствуют	данные отсутствуют
18	781476.46	1318657.12	данные отсутствуют	данные отсутствуют
19	781477.33	1318658.2	данные отсутствуют	данные отсутствуют
20	781703.64	1317892.86	данные отсутствуют	данные отсутствуют
21	781879.92	1317305.28	данные отсутствуют	данные отсутствуют
22	782026.82	1316814.22	данные отсутствуют	данные отсутствуют
23	782155.31	1316281.84	данные отсутствуют	данные отсутствуют
24	782027.39	1316257.98	данные отсутствуют	данные отсутствуют
25	781937.19	1316241.42	данные отсутствуют	данные отсутствуют
26	781851.69	1316223.26	данные отсутствуют	данные отсутствуют
27	781806.18	1316213.42	данные отсутствуют	данные отсутствуют
28	781785.57	1316207.76	данные отсутствуют	данные отсутствуют
29	781848.33	1315996.03	данные отсутствуют	данные отсутствуют
30	781850.04	1315992.14	данные отсутствуют	данные отсутствуют

Государственный регистратор		ФГИС ЕГРН
полное наименование должности	подпись	инициалы, фамилия

М.П.

Земельный участок			
(вид объекта недвижимости)			
Лист № <u> </u> Раздела 3.2	Всего листов раздела 3.2 : <u> </u>	Всего разделов: <u> </u>	Всего листов выписки: <u> </u>
15.09.2021 № 99/2021/417669802			
Кадастровый номер:		02:17:101002:9	

Сведения о характерных точках границы земельного участка				
Система координат: МСК-02, зона 1				
Зона №				
Номер точки	Координаты		Описание закрепления на местности	Средняя квадратическая погрешность определения координат характерных точек границ земельного участка, м
	X	Y		
1	2	3	4	5
31	781853.55	1315994.45	данные отсутствуют	данные отсутствуют
32	781901.54	1316046.54	данные отсутствуют	данные отсутствуют
33	781910.54	1316055.07	данные отсутствуют	данные отсутствуют
34	781931.38	1316068.59	данные отсутствуют	данные отсутствуют
35	781935.6	1316069.36	данные отсутствуют	данные отсутствуют
36	782068.76	1316106.18	данные отсутствуют	данные отсутствуют
37	782108.72	1316124.3	данные отсутствуют	данные отсутствуют
38	782136.56	1316148.5	данные отсутствуют	данные отсутствуют
39	782171.33	1316215.52	данные отсутствуют	данные отсутствуют
40	782173.71	1316205.65	данные отсутствуют	данные отсутствуют
41	782204.34	1316069.54	данные отсутствуют	данные отсутствуют
42	782209.65	1316045.95	данные отсутствуют	данные отсутствуют
43	782208.22	1316047.22	данные отсутствуют	данные отсутствуют
44	782196.89	1316057.88	данные отсутствуют	данные отсутствуют
45	782196.88	1316057.89	данные отсутствуют	данные отсутствуют

Государственный регистратор		ФГИС ЕГРН
полное наименование должности	подпись	инициалы, фамилия

М.П.

Раздел 3.2

Выписка из Единого государственного реестра недвижимости об объекте недвижимости
Описание местоположения земельного участка

Земельный участок			
(вид объекта недвижимости)			
Лист № <u> </u> Раздела 3.2	Всего листов раздела 3.2 : <u> </u>	Всего разделов: <u> </u>	Всего листов выписки: <u> </u>
15.09.2021 № 99/2021/417669802			
Кадастровый номер:		02:17:101002:9	

Сведения о характерных точках границы земельного участка				
Система координат: МСК-02, зона 1				
Зона №				
Номер точки	Координаты		Описание закрепления на местности	Средняя квадратическая погрешность определения координат характерных точек границ земельного участка, м
	X	Y		
1	2	3	4	5
46	782183.55	1316064.56	данные отсутствуют	данные отсутствуют
47	782183.51	1316064.57	данные отсутствуют	данные отсутствуют
48	782177.19	1316064.48	данные отсутствуют	данные отсутствуют
49	782177.15	1316064.47	данные отсутствуют	данные отсутствуют
50	782170.14	1316060.56	данные отсутствуют	данные отсутствуют
51	782170.12	1316060.54	данные отсутствуют	данные отсутствуют
52	782165.07	1316055.3	данные отсутствуют	данные отсутствуют
53	782165.05	1316055.28	данные отсутствуют	данные отсутствуют
54	782162.11	1316048.52	данные отсутствуют	данные отсутствуют
55	782162.1	1316048.48	данные отсутствуют	данные отсутствуют
56	782162.76	1316034.5	данные отсутствуют	данные отсутствуют
57	782163.43	1316017.17	данные отсутствуют	данные отсутствуют
58	782163.43	1316017.15	данные отсутствуют	данные отсутствуют
59	782166.1	1316001.83	данные отсутствуют	данные отсутствуют
60	782166.1	1315987.86	данные отсутствуют	данные отсутствуют

Государственный регистратор		ФГИС ЕГРН
полное наименование должности	подпись	инициалы, фамилия

М.П.

Выписка из Единого государственного реестра недвижимости об объекте недвижимости
Описание местоположения земельного участка

Земельный участок			
(вид объекта недвижимости)			
Лист № <u> </u> Раздела 3.2	Всего листов раздела 3.2 : <u> </u>	Всего разделов: <u> </u>	Всего листов выписки: <u> </u>
15.09.2021 № 99/2021/417669802			
Кадастровый номер:		02:17:101002:9	

Сведения о характерных точках границы земельного участка				
Система координат: МСК-02, зона 1				
Зона №				
Номер точки	Координаты		Описание закрепления на местности	Средняя квадратическая погрешность определения координат характерных точек границ земельного участка, м
	X	Y		
1	2	3	4	5
61	782166.1	1315974.55	данные отсутствуют	данные отсутствуют
62	782159.45	1315959.26	данные отсутствуют	данные отсутствуют
63	782148.16	1315951.95	данные отсутствуют	данные отсутствуют
64	782134.85	1315947.31	данные отсутствуют	данные отсутствуют
65	782121.58	1315946.63	данные отсутствуют	данные отсутствуют
66	782110.94	1315955.94	данные отсутствуют	данные отсутствуют
67	782100.96	1315965.92	данные отсутствуют	данные отсутствуют
68	782091.64	1315978.57	данные отсутствуют	данные отсутствуют
69	782087.66	1315992.51	данные отсутствуют	данные отсутствуют
70	782089.11	1315999.49	данные отсутствуют	данные отсутствуют
71	782089.11	1315999.51	данные отсутствуют	данные отсутствуют
72	782087.66	1316009.18	данные отсутствуют	данные отсутствуют
73	782085.99	1316015.96	данные отсутствуют	данные отсутствуют
74	782085.98	1316015.98	данные отсутствуют	данные отсутствуют
75	782080.32	1316025.22	данные отсутствуют	данные отсутствуют

Государственный регистратор		ФГИС ЕГРН
полное наименование должности	подпись	инициалы, фамилия

М.П.

Раздел 3.2

Выписка из Единого государственного реестра недвижимости об объекте недвижимости
Описание местоположения земельного участка

Земельный участок			
(вид объекта недвижимости)			
Лист № <u> </u> Раздела 3.2	Всего листов раздела 3.2 : <u> </u>	Всего разделов: <u> </u>	Всего листов выписки: <u> </u>
15.09.2021 № 99/2021/417669802			
Кадастровый номер:		02:17:101002:9	

Сведения о характерных точках границы земельного участка				
Система координат: МСК-02, зона 1				
Зона №				
Номер точки	Координаты		Описание закрепления на местности	Средняя квадратическая погрешность определения координат характерных точек границ земельного участка, м
	X	Y		
1	2	3	4	5
76	782080.3	1316025.24	данные отсутствуют	данные отсутствуют
77	782068.3	1316036.57	данные отсутствуют	данные отсутствуют
78	782057.64	1316045.89	данные отсутствуют	данные отсутствуют
79	782057.63	1316045.9	данные отсутствуют	данные отсутствуют
80	782057.6	1316045.91	данные отсутствуют	данные отсутствуют
81	782043.61	1316048.57	данные отсутствуют	данные отсутствуют
82	782043.59	1316048.57	данные отсутствуют	данные отсутствуют
83	782028.26	1316047.24	данные отсутствуют	данные отсутствуют
84	782028.23	1316047.23	данные отсутствуют	данные отсутствуют
85	782020.37	1316043.47	данные отсутствуют	данные отсутствуют
86	782015.57	1316041.23	данные отсутствуют	данные отсутствуют
87	782007.67	1316036.61	данные отсутствуют	данные отсутствуют
88	782007.64	1316036.58	данные отсутствуют	данные отсутствуют
89	782003.53	1316029.87	данные отсутствуют	данные отсутствуют
90	782003.52	1316029.83	данные отсутствуют	данные отсутствуют

Государственный регистратор		ФГИС ЕГРН
полное наименование должности	подпись	инициалы, фамилия

М.П.

Земельный участок			
(вид объекта недвижимости)			
Лист № <u> </u> Раздела 3.2	Всего листов раздела 3.2 : <u> </u>	Всего разделов: <u> </u>	Всего листов выписки: <u> </u>
15.09.2021 № 99/2021/417669802			
Кадастровый номер:		02:17:101002:9	

Сведения о характерных точках границы земельного участка				
Система координат: МСК-02, зона 1				
Зона №				
Номер точки	Координаты		Описание закрепления на местности	Средняя квадратическая погрешность определения координат характерных точек границ земельного участка, м
	X	Y		
1	2	3	4	5
91	782002.19	1316016.51	данные отсутствуют	данные отсутствуют
92	782002.19	1316016.49	данные отсутствуют	данные отсутствуют
93	782004.19	1316003.16	данные отсутствуют	данные отсутствуют
94	782004.2	1316003.13	данные отсутствуют	данные отсутствуют
95	782010.2	1315990.47	данные отсутствуют	данные отсутствуют
96	782010.21	1315990.45	данные отсутствуют	данные отсутствуют
97	782018.87	1315979.8	данные отсутствуют	данные отсутствуют
98	782027.53	1315968.48	данные отсутствуют	данные отсутствуют
99	782037.52	1315957.81	данные отсутствуют	данные отсутствуют
100	782045.51	1315945.83	данные отсутствуют	данные отсутствуют
101	782050.16	1315933.2	данные отсутствуют	данные отсутствуют
102	782050.83	1315919.23	данные отсутствуют	данные отсутствуют
103	782050.05	1315908.66	данные отсутствуют	данные отсутствуют
104	782048.18	1315903.28	данные отсутствуют	данные отсутствуют
105	782041.99	1315898.32	данные отсутствуют	данные отсутствуют

Государственный регистратор		ФГИС ЕГРН
полное наименование должности	подпись	инициалы, фамилия

М.П.

Раздел 3.2

Выписка из Единого государственного реестра недвижимости об объекте недвижимости
Описание местоположения земельного участка

Земельный участок			
(вид объекта недвижимости)			
Лист № <u> </u> Раздела 3.2	Всего листов раздела 3.2 : <u> </u>	Всего разделов: <u> </u>	Всего листов выписки: <u> </u>
15.09.2021 № 99/2021/417669802			
Кадастровый номер:		02:17:101002:9	

Сведения о характерных точках границы земельного участка				
Система координат: МСК-02, зона 1				
Зона №				
Номер точки	Координаты		Описание закрепления на местности	Средняя квадратическая погрешность определения координат характерных точек границ земельного участка, м
	X	Y		
1	2	3	4	5
106	782034.25	1315896.65	данные отсутствуют	данные отсутствуют
107	782020.26	1315893.32	данные отсутствуют	данные отсутствуют
108	782004.93	1315889.99	данные отсутствуют	данные отсутствуют
109	781989.61	1315885.99	данные отсутствуют	данные отсутствуют
110	781976.28	1315881.99	данные отсутствуют	данные отсутствуют
111	781962.3	1315879.99	данные отсутствуют	данные отсутствуют
112	781948.31	1315878.01	данные отсутствуют	данные отсутствуют
113	781934.32	1315876.67	данные отсутствуют	данные отсутствуют
114	781919.66	1315875.34	данные отсутствуют	данные отсутствуют
115	781905.66	1315872.01	данные отсутствуют	данные отсутствуют
116	781891	1315868.68	данные отсутствуют	данные отсутствуют
117	781704.3	1316525.86	данные отсутствуют	данные отсутствуют
118	781727.37	1316435.44	данные отсутствуют	данные отсутствуют
119	781746.78	1316348.16	данные отсутствуют	данные отсутствуют
120	781901.44	1316377.06	данные отсутствуют	данные отсутствуют

Государственный регистратор		ФГИС ЕГРН
полное наименование должности	подпись	инициалы, фамилия

М.П.

Земельный участок			
(вид объекта недвижимости)			
Лист № __	Раздела 3.2	Всего листов раздела 3.2 : __	Всего разделов: __
15.09.2021 № 99/2021/417669802		Всего листов выписки: __	
Кадастровый номер:		02:17:101002:9	

Сведения о характерных точках границы земельного участка				
Система координат: МСК-02, зона 1				
Зона №				
Номер точки	Координаты		Описание закрепления на местности	Средняя квадратическая погрешность определения координат характерных точек границ земельного участка, м
	X	Y		
1	2	3	4	5
121	781874.16	1316557.68	данные отсутствуют	данные отсутствуют
122	781853.68	1316685.27	данные отсутствуют	данные отсутствуют
123	781673.12	1316643.1	данные отсутствуют	данные отсутствуют

Государственный регистратор		ФГИС ЕГРН
полное наименование должности	подпись	инициалы, фамилия

М.П.

Выписка из Единого государственного реестра недвижимости об объекте недвижимости

Сведения о характеристиках объекта недвижимости

На основании запроса от 15.09.2021 г., поступившего на рассмотрение 15.09.2021 г., сообщаем, что согласно записям Единого государственного реестра недвижимости:

Земельный участок			
(вид объекта недвижимости)			
Лист № ____ Раздела 1	Всего листов раздела 1 : ____	Всего разделов: ____	Всего листов выписки: ____
15.09.2021 № 99/2021/417669501			
Кадастровый номер:		02:17:101002:11	

Номер кадастрового квартала:	02:17:101001
Дата присвоения кадастрового номера:	04.12.2007
Ранее присвоенный государственный учетный номер:	данные отсутствуют
Адрес:	установлено относительно ориентира, расположенного в границах участка. Почтовый адрес ориентира: Республика Башкортостан, р-н. Бураевский, с/с. Кушманакровский
Площадь:	286776 кв. м
Кадастровая стоимость, руб.:	728411.04
Кадастровые номера расположенных в пределах земельного участка объектов недвижимости:	данные отсутствуют
Кадастровые номера объектов недвижимости, из которых образован объект недвижимости:	02:17:101002:7
Кадастровые номера образованных объектов недвижимости:	02:17:101001:43, 02:17:000000:945
Сведения о включении объекта недвижимости в состав предприятия как имущественного комплекса:	

Государственный регистратор		ФГИС ЕГРН
полное наименование должности	подпись	инициалы, фамилия

М.П.

Раздел 1

Выписка из Единого государственного реестра недвижимости об объекте недвижимости

Сведения о характеристиках объекта недвижимости

Земельный участок			
(вид объекта недвижимости)			
Лист № ____ Раздела 1	Всего листов раздела 1 : ____	Всего разделов: ____	Всего листов выписки: ____
15.09.2021 № 99/2021/417669501			
Кадастровый номер:		02:17:101002:11	

Категория земель:	Земли сельскохозяйственного назначения
Виды разрешенного использования:	Для сельскохозяйственного производства
Сведения о кадастровом инженере:	данные отсутствуют
Сведения о лесах, водных объектах и об иных природных объектах, расположенных в пределах земельного участка:	данные отсутствуют
Сведения о том, что земельный участок полностью или частично расположен в границах зоны с особыми условиями использования территории или территории объекта культурного наследия	данные отсутствуют
Сведения о том, что земельный участок расположен в границах особой экономической зоны, территории опережающего социально-экономического развития, зоны территориального развития в Российской Федерации, игровой зоны:	данные отсутствуют
Сведения о том, что земельный участок расположен в границах особо охраняемой природной территории, охотничьих угодий, лесничеств, лесопарков:	данные отсутствуют
Сведения о результатах проведения государственного земельного надзора:	данные отсутствуют
Сведения о расположении земельного участка в границах территории, в отношении которой утвержден проект межевания территории:	данные отсутствуют

Государственный регистратор		ФГИС ЕГРН
полное наименование должности	подпись	инициалы, фамилия

М.П.

Выписка из Единого государственного реестра недвижимости об объекте недвижимости
Сведения о характеристиках объекта недвижимости

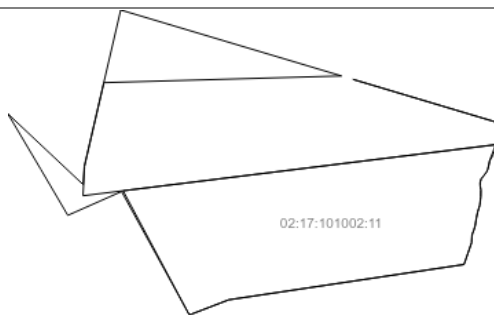
Земельный участок			
<small>(вид объекта недвижимости)</small>			
Лист № <u> </u> Раздела <u>1</u>	Всего листов раздела <u>1</u> : <u> </u>	Всего разделов: <u> </u>	Всего листов выписки: <u> </u>
15.09.2021 № 99/2021/417669501			
Кадастровый номер:		02:17:101002:11	
Условный номер земельного участка:	данные отсутствуют		
Сведения о принятии акта и (или) заключении договора, предусматривающих предоставление в соответствии с земельным законодательством исполнительным органом государственной власти или органом местного самоуправления находящегося в государственной или муниципальной собственности земельного участка для строительства наемного дома социального использования или наемного дома коммерческого использования:	данные отсутствуют		
Сведения о том, что земельный участок или земельные участки образованы на основании решения об изъятии земельного участка и (или) расположенного на нем объекта недвижимости для государственных или муниципальных нужд:	данные отсутствуют		
Сведения о том, что земельный участок образован из земель или земельного участка, государственная собственность на которые не разграничена:	данные отсутствуют		
Сведения о наличии земельного спора о местоположении границ земельных участков:	данные отсутствуют		
Статус записи об объекте недвижимости:	Сведения об объекте недвижимости имеют статус "актуальные, ранее учтенные"		
Особые отметки:	Граница земельного участка не установлена в соответствии с требованиями земельного законодательства. Сведения необходимые для заполнения раздела 2 отсутствуют. Сведения необходимые для заполнения раздела 3.1 отсутствуют. Сведения необходимые для заполнения раздела 4 отсутствуют. Сведения необходимые для заполнения раздела 4.1 отсутствуют. Сведения необходимые для заполнения раздела 4.2 отсутствуют.		
Получатель выписки:	Рачкова Елена Сергеевна		

Государственный регистратор		ФГИС ЕГРН
полное наименование должности	подпись	инициалы, фамилия

М.П.

Выписка из Единого государственного реестра недвижимости об объекте недвижимости
Описание местоположения земельного участка

Земельный участок			
<small>(вид объекта недвижимости)</small>			
Лист № <u> </u> Раздела <u>3</u>	Всего листов раздела <u>3</u> : <u> </u>	Всего разделов: <u> </u>	Всего листов выписки: <u> </u>
15.09.2021 № 99/2021/417669501			
Кадастровый номер:		02:17:101002:11	

План (чертеж, схема) земельного участка			
			
Масштаб 1: данные отсутствуют	Условные обозначения:		

Государственный регистратор		ФГИС ЕГРН
полное наименование должности	подпись	инициалы, фамилия

М.П.

Земельный участок			
(вид объекта недвижимости)			
Лист № <u> </u> Раздела <u>3.2</u>	Всего листов раздела <u>3.2</u> : <u> </u>	Всего разделов: <u> </u>	Всего листов выписки: <u> </u>
15.09.2021 № 99/2021/417669501			
Кадастровый номер:		02:17:101002:11	

Сведения о характерных точках границы земельного участка				
Система координат: МСК-02, зона 1				
Зона №				
Номер точки	Координаты		Описание закрепления на местности	Средняя квадратическая погрешность определения координат характерных точек границ земельного участка, м
	X	Y		
1	2	3	4	5
1	781505.29	1316163.87	данные отсутствуют	данные отсутствуют
2	781155.16	1316537.62	данные отсутствуют	данные отсутствуют
3	781245.66	1316543.28	данные отсутствуют	данные отсутствуют
4	782020.73	1316724.32	данные отсутствуют	данные отсутствуют
5	781693.81	1317822.4	данные отсутствуют	данные отсутствуют
6	781660.54	1316640.95	данные отсутствуют	данные отсутствуют
7	781245.38	1316544.35	данные отсутствуют	данные отсутствуют
8	781099.94	1316536.99	данные отсутствуют	данные отсутствуют
9	781353.79	1318590.61	данные отсутствуют	данные отсутствуют
10	781424.28	1318617.8	данные отсутствуют	данные отсутствуют
11	781454.65	1318624.17	данные отсутствуют	данные отсутствуют
12	781677.04	1317878.74	данные отсутствуют	данные отсутствуют
13	781454.99	1318625.22	данные отсутствуют	данные отсутствуют
14	781421.61	1318621.33	данные отсутствуют	данные отсутствуют
15	781332.71	1318589.08	данные отсутствуют	данные отсутствуют

Государственный регистратор		ФГИС ЕГРН
полное наименование должности	подпись	инициалы, фамилия

М.П.

Раздел 3.2

Выписка из Единого государственного реестра недвижимости об объекте недвижимости
Описание местоположения земельного участка

Земельный участок			
(вид объекта недвижимости)			
Лист № <u> </u> Раздела <u>3.2</u>	Всего листов раздела <u>3.2</u> : <u> </u>	Всего разделов: <u> </u>	Всего листов выписки: <u> </u>
15.09.2021 № 99/2021/417669501			
Кадастровый номер:		02:17:101002:11	

Сведения о характерных точках границы земельного участка				
Система координат: МСК-02, зона 1				
Зона №				
Номер точки	Координаты		Описание закрепления на местности	Средняя квадратическая погрешность определения координат характерных точек границ земельного участка, м
	X	Y		
1	2	3	4	5
16	781297.19	1318573.95	данные отсутствуют	данные отсутствуют
17	781274.66	1318559.97	данные отсутствуют	данные отсутствуют
18	781274.63	1318559.96	данные отсутствуют	данные отсутствуют
19	781253.67	1318555.91	данные отсутствуют	данные отсутствуют
20	781230.71	1318550.07	данные отсутствуют	данные отсутствуют
21	781215.78	1318543.14	данные отсутствуют	данные отсутствуют
22	781191.6	1318523.79	данные отсутствуют	данные отсутствуют
23	781182.2	1318516.93	данные отсутствуют	данные отсутствуют
24	781182.18	1318516.92	данные отсутствуют	данные отсутствуют
25	781166.16	1318512.15	данные отсутствуют	данные отсутствуют
26	781166.13	1318512.15	данные отсутствуют	данные отсутствуют
27	781149.42	1318512.36	данные отсутствуют	данные отсутствуют
28	781128.83	1318515.61	данные отсутствуют	данные отсутствуют
29	781096.35	1318515.17	данные отсутствуют	данные отсутствуют
30	781053.89	1318510.63	данные отсутствуют	данные отсутствуют

Государственный регистратор		ФГИС ЕГРН
полное наименование должности	подпись	инициалы, фамилия

М.П.

Выписка из Единого государственного реестра недвижимости об объекте недвижимости
Описание местоположения земельного участка

Земельный участок			
(вид объекта недвижимости)			
Лист № <u> </u> Раздела <u>3.2</u>	Всего листов раздела <u>3.2</u> : <u> </u>	Всего разделов: <u> </u>	Всего листов выписки: <u> </u>
15.09.2021 № 99/2021/417669501			
Кадастровый номер:		02:17:101002:11	

Сведения о характерных точках границы земельного участка				
Система координат: МСК-02, зона I				
Зона №				
Номер точки	Координаты		Описание закрепления на местности	Средняя квадратическая погрешность определения координат характерных точек границ земельного участка, м
	X	Y		
1	2	3	4	5
31	781018.8	1318499.8	данные отсутствуют	данные отсутствуют
32	780987.58	1318493.08	данные отсутствуют	данные отсутствуют
33	780951.84	1318487.46	данные отсутствуют	данные отсутствуют
34	780931.05	1318481.83	данные отсутствуют	данные отсутствуют
35	780912.21	1318473.81	данные отсутствуют	данные отсутствуют
36	780912.19	1318473.8	данные отсутствуют	данные отсутствуют
37	780897.48	1318471.21	данные отсутствуют	данные отсутствуют
38	780897.46	1318471.21	данные отсутствуют	данные отсутствуют
39	780867.6	1318469.84	данные отсутствуют	данные отсутствуют
40	780758.96	1318431.58	данные отсутствуют	данные отсутствуют
41	780583.74	1317261.78	данные отсутствуют	данные отсутствуют
42	780508.84	1317065.71	данные отсутствуют	данные отсутствуют
43	780508.85	1317065.71	данные отсутствуют	данные отсутствуют
44	781120.88	1316728.73	данные отсутствуют	данные отсутствуют
45	781002.74	1316461.29	данные отсутствуют	данные отсутствуют

Государственный регистратор		ФГИС ЕГРН
полное наименование должности	подпись	инициалы, фамилия

М.П.

Раздел 3.2

Выписка из Единого государственного реестра недвижимости об объекте недвижимости
Описание местоположения земельного участка

Земельный участок			
(вид объекта недвижимости)			
Лист № <u> </u> Раздела <u>3.2</u>	Всего листов раздела <u>3.2</u> : <u> </u>	Всего разделов: <u> </u>	Всего листов выписки: <u> </u>
15.09.2021 № 99/2021/417669501			
Кадастровый номер:		02:17:101002:11	

Сведения о характерных точках границы земельного участка				
Система координат: МСК-02, зона I				
Зона №				
Номер точки	Координаты		Описание закрепления на местности	Средняя квадратическая погрешность определения координат характерных точек границ земельного участка, м
	X	Y		
1	2	3	4	5
46	781230.95	1316326.91	данные отсутствуют	данные отсутствуют
47	781124.52	1316736.32	данные отсутствуют	данные отсутствуют
48	781352.74	1318589.09	данные отсутствуют	данные отсутствуют
49	781274.93	1318559	данные отсутствуют	данные отсутствуют
50	781231.62	1318549.44	данные отсутствуют	данные отсутствуют
51	781216.25	1318542.32	данные отсутствуют	данные отсутствуют
52	781182.5	1318515.88	данные отсутствуют	данные отсутствуют
53	781166.37	1318511.19	данные отсутствуют	данные отсутствуют
54	781148.57	1318511.38	данные отсутствуют	данные отсутствуют
55	781128.32	1318514.76	данные отсутствуют	данные отсутствуют
56	781095.51	1318514.19	данные отсутствуют	данные отсутствуют
57	781054.83	1318509.88	данные отсутствуют	данные отсутствуют
58	781019.39	1318499.01	данные отсутствуют	данные отсутствуют
59	780991.46	1318492.82	данные отсутствуют	данные отсутствуют
60	780953.21	1318486.82	данные отсутствуют	данные отсутствуют

Государственный регистратор		ФГИС ЕГРН
полное наименование должности	подпись	инициалы, фамилия

М.П.

Земельный участок			
(вид объекта недвижимости)			
Лист № ___	Раздела 3.2	Всего листов раздела 3.2 : ___	Всего разделов: ___
15.09.2021 № 99/2021/417669501			
Кадастровый номер:		02:17:101002:11	

Сведения о характерных точках границы земельного участка				
Система координат: МСК-02, зона 1				
Зона №				
Номер точки	Координаты		Описание закрепления на местности	Средняя квадратическая погрешность определения координат характерных точек границ земельного участка, м
	X	Y		
1	2	3	4	5
61	780932.4	1318480.63	данные отсутствуют	данные отсутствуют
62	780905.78	1318470.88	данные отсутствуют	данные отсутствуют
63	780867.74	1318468.63	данные отсутствуют	данные отсутствуют
64	780759.26	1318431.35	данные отсутствуют	данные отсутствуют
65	780584.33	1317261.77	данные отсутствуют	данные отсутствуют

Государственный регистратор		ФГИС ЕГРН
полное наименование должности	подпись	инициалы, фамилия

М.П.

Выписка из Единого государственного реестра недвижимости об объекте недвижимости

Сведения о характеристиках объекта недвижимости

На основании запроса от 10.11.2021 г., поступившего на рассмотрение 10.11.2021 г., сообщаем, что согласно записям Единого государственного реестра недвижимости:

Земельный участок			
(вид объекта недвижимости)			
Лист № ____ Раздела 1	Всего листов раздела 1 : ____	Всего разделов: ____	Всего листов выписки: ____
10.11.2021 № 99/2021/429757163			
Кадастровый номер:		02:17:101202:5	

Номер кадастрового квартала:	02:17:101202
Дата присвоения кадастрового номера:	29.03.2007
Ранее присвоенный государственный учетный номер:	данные отсутствуют
Адрес:	установлено относительно ориентира, расположенного в границах участка. Ориентир Центральная часть кадастрового квартала "Описание границ" КК. Почтовый адрес ориентира: респ Башкортостан, Бураевский р-н, Кушманаковский с/с, в границах землепользования СПК им. Магдана
Площадь:	257804 кв. м
Кадастровая стоимость, руб.:	760521.8
Кадастровые номера расположенных в пределах земельного участка объектов недвижимости:	данные отсутствуют
Кадастровые номера объектов недвижимости, из которых образован объект недвижимости:	данные отсутствуют
Кадастровые номера образованных объектов недвижимости:	02:17:101202:61, 02:17:101202:174, 02:17:101202:57
Сведения о включении объекта недвижимости в состав предприятия как имущественного комплекса:	

Государственный регистратор		ФГИС ЕГРН
полное наименование должности	подпись	инициалы, фамилия

М.П.

Раздел 1

Выписка из Единого государственного реестра недвижимости об объекте недвижимости

Сведения о характеристиках объекта недвижимости

Земельный участок			
(вид объекта недвижимости)			
Лист № ____ Раздела 1	Всего листов раздела 1 : ____	Всего разделов: ____	Всего листов выписки: ____
10.11.2021 № 99/2021/429757163			
Кадастровый номер:		02:17:101202:5	

Категория земель:	Земли сельскохозяйственного назначения
Виды разрешенного использования:	для сельскохозяйственного производства
Сведения о кадастровом инженере:	Вахитова Лилия Гимазетдиновна №02-10-121
Сведения о лесах, водных объектах и об иных природных объектах, расположенных в пределах земельного участка:	данные отсутствуют
Сведения о том, что земельный участок полностью или частично расположен в границах зоны с особыми условиями использования территории или территории объекта культурного наследия	данные отсутствуют
Сведения о том, что земельный участок расположен в границах особой экономической зоны, территории опережающего социально-экономического развития, зоны территориального развития в Российской Федерации, игорной зоны:	данные отсутствуют
Сведения о том, что земельный участок расположен в границах особо охраняемой природной территории, охотничьих угодий, лесничеств, лесопарков:	данные отсутствуют
Сведения о результатах проведения государственного земельного надзора:	данные отсутствуют
Сведения о расположении земельного участка в границах территории, в отношении которой утвержден проект межевания территории:	данные отсутствуют

Государственный регистратор		ФГИС ЕГРН
полное наименование должности	подпись	инициалы, фамилия

М.П.

Сведения о характеристиках объекта недвижимости

Земельный участок			
(вид объекта недвижимости)			
Лист № ____ Раздела 1	Всего листов раздела 1 : ____	Всего разделов: ____	Всего листов выписки: ____
10.11.2021 № 99/2021/429757163			
Кадастровый номер:		02:17:101202:5	
Условный номер земельного участка:	данные отсутствуют		
Сведения о принятии акта и (или) заключении договора, предусматривающих предоставление в соответствии с земельным законодательством исполнительным органом государственной власти или органом местного самоуправления находящегося в государственной или муниципальной собственности земельного участка для строительства наемного дома социального использования или наемного дома коммерческого использования:	данные отсутствуют		
Сведения о том, что земельный участок или земельные участки образованы на основании решения об изъятии земельного участка и (или) расположенного на нем объекта недвижимости для государственных или муниципальных нужд:	данные отсутствуют		
Сведения о том, что земельный участок образован из земель или земельного участка, государственная собственность на которые не разграничена:	данные отсутствуют		
Сведения о наличии земельного спора о местоположении границ земельных участков:	данные отсутствуют		
Статус записи об объекте недвижимости:	Сведения об объекте недвижимости имеют статус "актуальные, ранее учтенные"		
Особые отметки:	Граница земельного участка не установлена в соответствии с требованиями земельного законодательства. Посредством данного земельного участка обеспечен доступ к земельному участку (земельным участкам) с кадастровым номером (кадастровыми номерами) 02:17:101202:174. Сведения о видах разрешенного использования имеют статус «Актуальные незасвидетельствованные». Право (ограничение права, обременение объекта недвижимости) зарегистрировано на данный объект недвижимости с видами разрешенного использования отсутствует. Сведения необходимые для заполнения раздела 2 отсутствуют. Сведения необходимые для заполнения раздела 3.1 отсутствуют.		
Получатель выписки:	Рачкова Елена Сергеевна		
Государственный регистратор		ФГИС ЕГРН	
полное наименование должности	подпись	инициалы, фамилия	

М.П.

Выписка из Единого государственного реестра недвижимости об объекте недвижимости
Сведения о зарегистрированных правах

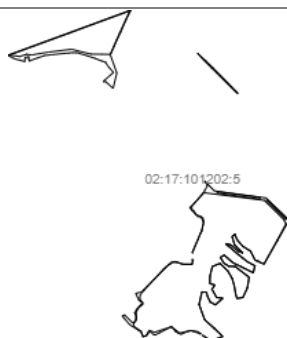
Государственный регистратор		ФГИС ЕГРН
полное наименование должности	подпись	инициалы, фамилия

М.П.

Раздел 3

Выписка из Единого государственного реестра недвижимости об объекте недвижимости
Описание местоположения земельного участка

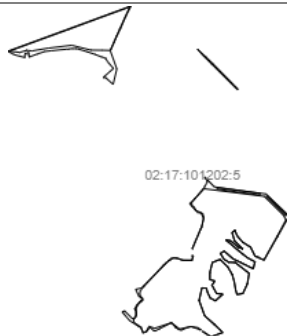
Земельный участок			
(вид объекта недвижимости)			
Лист № __ Раздела 3	Всего листов раздела 3: __	Всего разделов: __	Всего листов выписки: __
10.11.2021 № 99/2021/429757163			
Кадастровый номер:		02:17:101202:5	

План (чертеж, схема) земельного участка			
			
Масштаб 1: данные отсутствуют	Условные обозначения:		

Государственный регистратор		ФГИС ЕГРН
полное наименование должности	подпись	инициалы, фамилия

М.П.

Земельный участок			
(вид объекта недвижимости)			
Лист № _____	Раздела <u>3</u>	Всего листов раздела <u>3</u> : _____	Всего разделов: _____
10.11.2021 № 99/2021/429757163		Всего листов выписки: _____	
Кадастровый номер:		02:17:101202:5	

План (чертеж, схема) земельного участка			
			
Масштаб 1: данные отсутствуют	Условные обозначения:		

Государственный регистратор		ФГИС ЕГРН
полное наименование должности	подпись	инициалы, фамилия

М.П.

Выписка из Единого государственного реестра недвижимости об объекте недвижимости
Описание местоположения земельного участка

Раздел 3.2

Земельный участок			
(вид объекта недвижимости)			
Лист № _____	Раздела <u>3.2</u>	Всего листов раздела <u>3.2</u> : _____	Всего разделов: _____
10.11.2021 № 99/2021/429757163		Всего листов выписки: _____	
Кадастровый номер:		02:17:101202:5	

Сведения о характерных точках границы земельного участка				
Система координат				
Зона № _____				
Номер точки	Координаты		Описание закрепления на местности	Средняя квадратическая погрешность определения координат характерных точек границ земельного участка, м
	X	Y		
1	2	3	4	5
1	776697.2	1318096.2	данные отсутствуют	данные отсутствуют
2	776699.38	1318098.69	данные отсутствуют	данные отсутствуют
3	776581.06	1318214.38	данные отсутствуют	данные отсутствуют
4	776536.26	1318534.29	данные отсутствуют	данные отсутствуют
5	776518.57	1318658.41	данные отсутствуют	данные отсутствуют
6	776494.46	1318853.44	данные отсутствуют	данные отсутствуют
7	776224.67	1319134.35	данные отсутствуют	данные отсутствуют
8	776204.95	1319127.49	данные отсутствуют	данные отсутствуют
9	776175.16	1319111.34	данные отсутствуют	данные отсутствуют
10	776151.86	1319099.15	данные отсутствуют	данные отсутствуют
11	775968.16	1318994.5	данные отсутствуют	данные отсутствуют
12	775678.7	1318828.73	данные отсутствуют	данные отсутствуют
13	775726.21	1318717.48	данные отсутствуют	данные отсутствуют
14	775837.63	1318661.77	данные отсутствуют	данные отсутствуют
15	775897.62	1318567.5	данные отсутствуют	данные отсутствуют

Государственный регистратор		ФГИС ЕГРН
полное наименование должности	подпись	инициалы, фамилия

М.П.

Выписка из Единого государственного реестра недвижимости об объекте недвижимости
Описание местоположения земельного участка

Земельный участок			
(вид объекта недвижимости)			
Лист №	Раздела 3.2	Всего листов раздела 3.2 : ____	Всего разделов: ____
Всего листов выписки: ____			
10.11.2021 № 99/2021/429757163			
Кадастровый номер:		02:17:101202:5	

Сведения о характерных точках границы земельного участка				
Система координат				
Зона №				
Номер точки	Координаты		Описание закрепления на местности	Средняя квадратическая погрешность определения координат характерных точек границ земельного участка, м
	X	Y		
1	2	3	4	5
16	775979.04	1318494.65	данные отсутствуют	данные отсутствуют
17	776047.6	1318468.94	данные отсутствуют	данные отсутствуют
18	776017.61	1318434.66	данные отсутствуют	данные отсутствуют
19	775919.05	1318464.65	данные отсутствуют	данные отсутствуют
20	775816.2	1318567.5	данные отсутствуют	данные отсутствуют
21	775837.63	1318511.79	данные отсутствуют	данные отсутствуют
22	775919.05	1318413.23	данные отсутствуют	данные отсутствуют
23	775927.62	1318357.52	данные отсутствуют	данные отсутствуют
24	775790.49	1318520.36	данные отсутствуют	данные отсутствуют
25	775754.6	1318565.7	данные отсутствуют	данные отсутствуют
26	775709.07	1318623.21	данные отсутствуют	данные отсутствуют
27	775657.64	1318717.48	данные отсутствуют	данные отсутствуют
28	775571.94	1318696.06	данные отсутствуют	данные отсутствуют
29	775649.07	1318541.79	данные отсутствуют	данные отсутствуют
30	775696.22	1318443.23	данные отсутствуют	данные отсутствуют

Государственный регистратор		ФГИС ЕГРН
полное наименование должности	подпись	инициалы, фамилия

М.П.

Раздел 3.2

Выписка из Единого государственного реестра недвижимости об объекте недвижимости
Описание местоположения земельного участка

Земельный участок			
(вид объекта недвижимости)			
Лист №	Раздела 3.2	Всего листов раздела 3.2 : ____	Всего разделов: ____
Всего листов выписки: ____			
10.11.2021 № 99/2021/429757163			
Кадастровый номер:		02:17:101202:5	

Сведения о характерных точках границы земельного участка				
Система координат				
Зона №				
Номер точки	Координаты		Описание закрепления на местности	Средняя квадратическая погрешность определения координат характерных точек границ земельного участка, м
	X	Y		
1	2	3	4	5
31	775790.49	1318336.1	данные отсутствуют	данные отсутствуют
32	775760.49	1318288.96	данные отсутствуют	данные отсутствуют
33	775687.64	1318336.1	данные отсутствуют	данные отсутствуют
34	775653.36	1318396.09	данные отсутствуют	данные отсутствуют
35	775649.07	1318473.22	данные отсутствуют	данные отсутствуют
36	775516.23	1318644.63	данные отсутствуют	данные отсутствуют
37	775387.67	1318623.21	данные отсутствуют	данные отсутствуют
38	775267.69	1318567.5	данные отсутствуют	данные отсутствуют
39	775254.83	1318494.65	данные отсутствуют	данные отсутствуют
40	775314.83	1318477.51	данные отсутствуют	данные отсутствуют
41	775413.39	1318460.37	данные отсутствуют	данные отсутствуют
42	775503.38	1318434.66	данные отсутствуют	данные отсутствуют
43	775597.65	1318378.95	данные отсутствуют	данные отсутствуют
44	775687.65	1318284.67	данные отсутствуют	данные отсутствуют
45	775649.07	1318190.4	данные отсутствуют	данные отсутствуют

Государственный регистратор		ФГИС ЕГРН
полное наименование должности	подпись	инициалы, фамилия

М.П.

Земельный участок			
(вид объекта недвижимости)			
Лист № <u> </u> Раздела 3.2	Всего листов раздела 3.2 : <u> </u>	Всего разделов: <u> </u>	Всего листов выписки: <u> </u>
10.11.2021 № 99/2021/429757163			
Кадастровый номер:		02:17:101202:5	

Сведения о характерных точках границы земельного участка				
Система координат				
Зона №				
Номер точки	Координаты		Описание закрепления на местности	Средняя квадратическая погрешность определения координат характерных точек границ земельного участка, м
	X	Y		
1	2	3	4	5
46	775529.09	1318160.4	данные отсутствуют	данные отсутствуют
47	775439.1	1318160.4	данные отсутствуют	данные отсутствуют
48	775421.96	1318220.39	данные отсутствуют	данные отсутствуют
49	775370.54	1318186.11	данные отсутствуют	данные отсутствуют
50	775267.69	1318241.82	данные отсутствуют	данные отсутствуют
51	775259.12	1318318.95	данные отсутствуют	данные отсутствуют
52	775177.7	1318228.96	данные отсутствуют	данные отсутствуют
53	775211.98	1318164.69	данные отсутствуют	данные отсутствуют
54	775280.54	1318130.4	данные отсутствуют	данные отсутствуют
55	775331.97	1318117.55	данные отсутствуют	данные отсутствуют
56	775336.25	1318061.84	данные отсутствуют	данные отсутствуют
57	775181.98	1318027.56	данные отсутствуют	данные отсутствуют
58	774993.43	1318096.12	данные отсутствуют	данные отсутствуют
59	774886.3	1318216.11	данные отсутствуют	данные отсутствуют
60	774787.74	1318318.95	данные отсутствуют	данные отсутствуют

Государственный регистратор		ФГИС ЕГРН
полное наименование должности	подпись	инициалы, фамилия

М.П.

Раздел 3.2

Выписка из Единого государственного реестра недвижимости об объекте недвижимости
Описание местоположения земельного участка

Земельный участок			
(вид объекта недвижимости)			
Лист № <u> </u> Раздела 3.2	Всего листов раздела 3.2 : <u> </u>	Всего разделов: <u> </u>	Всего листов выписки: <u> </u>
10.11.2021 № 99/2021/429757163			
Кадастровый номер:		02:17:101202:5	

Сведения о характерных точках границы земельного участка				
Система координат				
Зона №				
Номер точки	Координаты		Описание закрепления на местности	Средняя квадратическая погрешность определения координат характерных точек границ земельного участка, м
	X	Y		
1	2	3	4	5
61	774732.03	1318173.26	данные отсутствуют	данные отсутствуют
62	774798.05	1318071.23	данные отсутствуют	данные отсутствуют
63	774805.98	1318068.65	данные отсутствуют	данные отсутствуют
64	774733.16	1318173.49	данные отсутствуют	данные отсутствуют
65	774788.05	1318317.35	данные отсутствуют	данные отсутствуют
66	774885.9	1318215.74	данные отсутствуют	данные отсутствуют
67	774993.35	1318094.77	данные отсутствуют	данные отсутствуют
68	775182.73	1318025.73	данные отсутствуют	данные отсутствуют
69	775337.18	1318061.12	данные отсутствуют	данные отсутствуют
70	775332.72	1318118.17	данные отсутствуют	данные отсутствуют
71	775279.8	1318131.24	данные отсутствуют	данные отсутствуют
72	775212.19	1318164.89	данные отсутствуют	данные отсутствуют
73	775178.18	1318228.93	данные отсутствуют	данные отсутствуют
74	775258.88	1318318.35	данные отсутствуют	данные отсутствуют
75	775267.63	1318241.7	данные отсутствуют	данные отсутствуют

Государственный регистратор		ФГИС ЕГРН
полное наименование должности	подпись	инициалы, фамилия

М.П.

Выписка из Единого государственного реестра недвижимости об объекте недвижимости
Описание местоположения земельного участка

Земельный участок			
(вид объекта недвижимости)			
Лист №	Раздела 3.2	Всего листов раздела 3.2 : ____	Всего разделов: ____
10.11.2021 № 99/2021/429757163		Всего листов выписки: ____	
Кадастровый номер:		02:17:101202:5	

Сведения о характерных точках границы земельного участка				
Система координат				
Зона №				
Номер точки	Координаты		Описание закрепления на местности	Средняя квадратическая погрешность определения координат характерных точек границ земельного участка, м
	X	Y		
1	2	3	4	5
76	775370.56	1318185.96	данные отсутствуют	данные отсутствуют
77	775421.91	1318220.24	данные отсутствуют	данные отсутствуют
78	775439.08	1318160.21	данные отсутствуют	данные отсутствуют
79	775529.25	1318160.25	данные отсутствуют	данные отсутствуют
80	775649.33	1318190.2	данные отсутствуют	данные отсутствуют
81	775688.19	1318284.91	данные отсутствуют	данные отсутствуют
82	775597.66	1318379.11	данные отсутствуют	данные отсутствуют
83	775503.34	1318434.9	данные отсутствуют	данные отсутствуют
84	775412.68	1318461.31	данные отсутствуют	данные отсутствуют
85	775314.85	1318477.81	данные отсутствуют	данные отсутствуют
86	775254.96	1318494.72	данные отсутствуют	данные отсутствуют
87	775267.8	1318567.42	данные отсутствуют	данные отсутствуют
88	775387.68	1318623.15	данные отсутствуют	данные отсутствуют
89	775516.2	1318644.55	данные отсутствуют	данные отсутствуют
90	775648.93	1318473.16	данные отсутствуют	данные отсутствуют

Государственный регистратор		ФГИС ЕГРН
полное наименование должности	подпись	инициалы, фамилия

М.П.

Раздел 3.2

Выписка из Единого государственного реестра недвижимости об объекте недвижимости
Описание местоположения земельного участка

Земельный участок			
(вид объекта недвижимости)			
Лист №	Раздела 3.2	Всего листов раздела 3.2 : ____	Всего разделов: ____
10.11.2021 № 99/2021/429757163		Всего листов выписки: ____	
Кадастровый номер:		02:17:101202:5	

Сведения о характерных точках границы земельного участка				
Система координат				
Зона №				
Номер точки	Координаты		Описание закрепления на местности	Средняя квадратическая погрешность определения координат характерных точек границ земельного участка, м
	X	Y		
1	2	3	4	5
91	775653.32	1318396.06	данные отсутствуют	данные отсутствуют
92	775687.61	1318335.88	данные отсутствуют	данные отсутствуют
93	775760.56	1318288.75	данные отсутствуют	данные отсутствуют
94	775791.06	1318336.11	данные отсутствуют	данные отсутствуют
95	775696.79	1318444.24	данные отсутствуют	данные отсутствуют
96	775639.24	1318562.97	данные отсутствуют	данные отсутствуют
97	775572.93	1318695.59	данные отсутствуют	данные отсутствуют
98	775657.27	1318716.26	данные отсутствуют	данные отсутствуют
99	775708.36	1318622.66	данные отсутствуют	данные отсутствуют
100	775790.55	1318518.98	данные отсутствуют	данные отсутствуют
101	775928.13	1318356.1	данные отсутствуют	данные отсутствуют
102	775919.87	1318413.48	данные отсутствуют	данные отсутствуют
103	775838.3	1318512.53	данные отсутствуют	данные отсутствуют
104	775818.29	1318564.29	данные отсутствуют	данные отсутствуют
105	775919.49	1318463.25	данные отсутствуют	данные отсутствуют

Государственный регистратор		ФГИС ЕГРН
полное наименование должности	подпись	инициалы, фамилия

М.П.

Земельный участок			
(вид объекта недвижимости)			
Лист №	Раздела 3.2	Всего листов раздела 3.2 : ____	Всего разделов: ____
10.11.2021 № 99/2021/429757163		Всего листов выписки: ____	
Кадастровый номер:		02:17:101202:5	

Сведения о характерных точках границы земельного участка				
Система координат				
Зона №				
Номер точки	Координаты		Описание закрепления на местности	Средняя квадратическая погрешность определения координат характерных точек границ земельного участка, м
	X	Y		
1	2	3	4	5
106	776018.05	1318433.82	данные отсутствуют	данные отсутствуют
107	776048.81	1318469.21	данные отсутствуют	данные отсутствуют
108	775979.36	1318495.5	данные отсутствуют	данные отсутствуют
109	775898.49	1318568.26	данные отсутствуют	данные отсутствуют
110	775838.63	1318663.84	данные отсутствуют	данные отсутствуют
111	775727.51	1318719.07	данные отсутствуют	данные отсутствуют
112	775718.74	1318744.21	данные отсутствуют	данные отсутствуют
113	775723.37	1318755.78	данные отсутствуют	данные отсутствуют
114	775717.09	1318764.71	данные отсутствуют	данные отсутствуют
115	775706.5	1318769.01	данные отсутствуют	данные отсутствуют
116	775680.71	1318827.88	данные отсутствуют	данные отсутствуют
117	775973.73	1318992.25	данные отсутствуют	данные отсутствуют
118	776175.48	1319100.07	данные отсутствуют	данные отсутствуют
119	776234.08	1319066.79	данные отсутствуют	данные отсутствуют
120	776464.71	1318830.25	данные отсутствуют	данные отсутствуют

Государственный регистратор		ФГИС ЕГРН
полное наименование должности	подпись	инициалы, фамилия

М.П.

Раздел 3.2

Выписка из Единого государственного реестра недвижимости об объекте недвижимости
Описание местоположения земельного участка

Земельный участок			
(вид объекта недвижимости)			
Лист №	Раздела 3.2	Всего листов раздела 3.2 : ____	Всего разделов: ____
10.11.2021 № 99/2021/429757163		Всего листов выписки: ____	
Кадастровый номер:		02:17:101202:5	

Сведения о характерных точках границы земельного участка				
Система координат				
Зона №				
Номер точки	Координаты		Описание закрепления на местности	Средняя квадратическая погрешность определения координат характерных точек границ земельного участка, м
	X	Y		
1	2	3	4	5
121	776558.52	1318084.85	данные отсутствуют	данные отсутствуют
122	776389.52	1317933.71	данные отсутствуют	данные отсутствуют
123	776352.81	1317937.35	данные отсутствуют	данные отсутствуют
124	776333.63	1317960.5	данные отсутствуют	данные отсутствуют
125	776288.32	1317991.59	данные отсутствуют	данные отсутствуют
126	776261.21	1318056.08	данные отсутствуют	данные отсутствуют
127	776243.34	1318073.61	данные отсутствуют	данные отсутствуют
128	776206.3	1318085.84	данные отсутствуют	данные отсутствуют
129	776090.54	1318059.39	данные отсутствуют	данные отсутствуют
130	775992.32	1318017.05	данные отсутствуют	данные отсутствуют
131	775815.58	1317941.58	данные отсутствуют	данные отсутствуют
132	775821.03	1317941.65	данные отсутствуют	данные отсутствуют
133	776046.15	1318038.49	данные отсутствуют	данные отсутствуют
134	776060.5	1318046.43	данные отсутствуют	данные отсутствуют
135	776060.63	1318046.19	данные отсутствуют	данные отсутствуют

Государственный регистратор		ФГИС ЕГРН
полное наименование должности	подпись	инициалы, фамилия

М.П.

Выписка из Единого государственного реестра недвижимости об объекте недвижимости
Описание местоположения земельного участка

Земельный участок			
(вид объекта недвижимости)			
Лист № <u> </u> Раздела 3.2	Всего листов раздела 3.2 : <u> </u>	Всего разделов: <u> </u>	Всего листов выписки: <u> </u>
10.11.2021 № 99/2021/429757163			
Кадастровый номер:		02:17:101202:5	

Сведения о характерных точках границы земельного участка				
Система координат				
Зона №				
Номер точки	Координаты		Описание закрепления на местности	Средняя квадратическая погрешность определения координат характерных точек границ земельного участка, м
	X	Y		
1	2	3	4	5
136	776087.11	1318057.58	данные отсутствуют	данные отсутствуют
137	776087.23	1318057.95	данные отсутствуют	данные отсутствуют
138	776091.77	1318059.65	данные отсутствуют	данные отсутствуют
139	776091.91	1318059.4	данные отсутствуют	данные отсутствуют
140	776192.06	1318082.28	данные отсутствуют	данные отсутствуют
141	776195.79	1318078.62	данные отсутствуют	данные отсутствуют
142	776197.59	1318078.98	данные отсутствуют	данные отсутствуют
143	776257.58	1318053.27	данные отсутствуют	данные отсутствуют
144	776265.36	1318010.72	данные отсутствуют	данные отсутствуют
145	776298.84	1317977.63	данные отсутствуют	данные отсутствуют
146	776345.25	1317932.55	данные отсутствуют	данные отсутствуют
147	776377.57	1317911.86	данные отсутствуют	данные отсутствуют
148	776390.1	1317931.74	данные отсутствуют	данные отсутствуют
149	776433.36	1317971.95	данные отсутствуют	данные отсутствуют
150	776504.84	1318033.89	данные отсутствуют	данные отсутствуют

Государственный регистратор		ФГИС ЕГРН
полное наименование должности	подпись	инициалы, фамилия

М.П.

Раздел 3.2

Выписка из Единого государственного реестра недвижимости об объекте недвижимости
Описание местоположения земельного участка

Земельный участок			
(вид объекта недвижимости)			
Лист № <u> </u> Раздела 3.2	Всего листов раздела 3.2 : <u> </u>	Всего разделов: <u> </u>	Всего листов выписки: <u> </u>
10.11.2021 № 99/2021/429757163			
Кадастровый номер:		02:17:101202:5	

Сведения о характерных точках границы земельного участка				
Система координат				
Зона №				
Номер точки	Координаты		Описание закрепления на местности	Средняя квадратическая погрешность определения координат характерных точек границ земельного участка, м
	X	Y		
1	2	3	4	5
151	776555.21	1318079.38	данные отсутствуют	данные отсутствуют
152	776585.67	1318097.05	данные отсутствуют	данные отсутствуют
153	776628.72	1318121.01	данные отсутствуют	данные отсутствуют
154	776644.16	1318125.07	данные отсутствуют	данные отсутствуют
155	776663.25	1318121.42	данные отсутствуют	данные отсутствуют
156	776501.52	1318779.45	данные отсутствуют	данные отсутствуют
157	776571.57	1318251.91	данные отсутствуют	данные отсутствуют
158	776552.94	1318248.46	данные отсутствуют	данные отсутствуют
159	776479.68	1318774.34	данные отсутствуют	данные отсутствуют
160	776237.61	1319107.89	данные отсутствуют	данные отсутствуют
161	776474.72	1318864.54	данные отсутствуют	данные отсутствуют
162	776461.11	1318854.9	данные отсутствуют	данные отсутствуют
163	776348.79	1318972.32	данные отсутствуют	данные отсутствуют
164	776224.57	1319093.7	данные отсутствуют	данные отсутствуют
165	775649.73	1317622.71	данные отсутствуют	данные отсутствуют

Государственный регистратор		ФГИС ЕГРН
полное наименование должности	подпись	инициалы, фамилия

М.П.

Выписка из Единого государственного реестра недвижимости об объекте недвижимости
Описание местоположения земельного участка

43

Земельный участок			
(вид объекта недвижимости)			
Лист №	Раздела 3.2	Всего листов раздела 3.2 : ____	Всего разделов: ____
10.11.2021 № 99/2021/429757163		Всего листов выписки: ____	
Кадастровый номер:		02:17:101202:5	

Сведения о характерных точках границы земельного участка				
Система координат				
Зона №				
Номер точки	Координаты		Описание закрепления на местности	Средняя квадратическая погрешность определения координат характерных точек границ земельного участка, м
	X	Y		
1	2	3	4	5
166	775653.76	1317630.02	данные отсутствуют	данные отсутствуют
167	775667.1	1317646.1	данные отсутствуют	данные отсутствуют
168	775668.27	1317648.28	данные отсутствуют	данные отсутствуют
169	775668.57	1317648.22	данные отсутствуют	данные отсутствуют
170	775668.75	1317648.41	данные отсутствуют	данные отсутствуют
171	775683.11	1317668.62	данные отсутствуют	данные отсутствуют
172	775683.13	1317668.95	данные отсутствуют	данные отсутствуют
173	775691.58	1317674.03	данные отсутствуют	данные отсутствуют
174	775695.06	1317679.84	данные отсутствуют	данные отсутствуют
175	775702.56	1317688.38	данные отсутствуют	данные отсутствуют
176	775706.15	1317695.55	данные отсутствуют	данные отсутствуют
177	775705.83	1317699.37	данные отсутствуют	данные отсутствуют
178	775707.74	1317705.43	данные отсутствуют	данные отсутствуют
179	775704.78	1317753.3	данные отсутствуют	данные отсутствуют
180	775679.07	1317821.87	данные отсутствуют	данные отсутствуют

Государственный регистратор		ФГИС ЕГРН
полное наименование должности	подпись	инициалы, фамилия

М.П.

Раздел 3.2

Выписка из Единого государственного реестра недвижимости об объекте недвижимости
Описание местоположения земельного участка

Земельный участок			
(вид объекта недвижимости)			
Лист №	Раздела 3.2	Всего листов раздела 3.2 : ____	Всего разделов: ____
10.11.2021 № 99/2021/429757163		Всего листов выписки: ____	
Кадастровый номер:		02:17:101202:5	

Сведения о характерных точках границы земельного участка				
Система координат				
Зона №				
Номер точки	Координаты		Описание закрепления на местности	Средняя квадратическая погрешность определения координат характерных точек границ земельного участка, м
	X	Y		
1	2	3	4	5
181	775679.07	1317937.57	данные отсутствуют	данные отсутствуют
182	775721.92	1317950.42	данные отсутствуют	данные отсутствуют
183	775729.49	1317940.69	данные отсутствуют	данные отсутствуют
184	775739.11	1317940.79	данные отсутствуют	данные отсутствуют
185	775722.77	1317951.9	данные отсутствуют	данные отсутствуют
186	775674.82	1317939.33	данные отсутствуют	данные отсутствуют
187	775676.8	1317821.92	данные отсутствуют	данные отсутствуют
188	775702.93	1317752.14	данные отсутствуют	данные отсутствуют
189	775703.92	1317720.39	данные отсутствуют	данные отсутствуют
190	775696.97	1317688.64	данные отсутствуют	данные отсутствуют
191	775668.53	1317648.62	данные отсутствуют	данные отсутствуют
192	775571.3	1317550.72	данные отсутствуют	данные отсутствуют
193	775437.35	1317420.42	данные отсутствуют	данные отсутствуют
194	775358.31	1317344.35	данные отсутствуют	данные отсутствуют
195	775335.83	1317324.51	данные отсутствуют	данные отсутствуют

Государственный регистратор		ФГИС ЕГРН
полное наименование должности	подпись	инициалы, фамилия

М.П.

22

Выписка из Единого государственного реестра недвижимости об объекте недвижимости
Описание местоположения земельного участка

Земельный участок			
(вид объекта недвижимости)			
Лист №	Раздела 3.2	Всего листов раздела 3.2 : ____	Всего разделов: ____
10.11.2021 № 99/2021/429757163		Всего листов выписки: ____	
Кадастровый номер:		02:17:101202:5	

Сведения о характерных точках границы земельного участка				
Система координат				
Зона №				
Номер точки	Координаты		Описание закрепления на местности	Средняя квадратическая погрешность определения координат характерных точек границ земельного участка, м
	X	Y		
1	2	3	4	5
196	775297.45	1317301.68	данные отсутствуют	данные отсутствуют
197	775268.02	1317292.09	данные отсутствуют	данные отсутствуют
198	775242.55	1317295.73	данные отсутствуют	данные отсутствуют
199	775222.05	1317311.28	данные отсутствуют	данные отсутствуют
200	775203.53	1317330.79	данные отсутствуют	данные отсутствуют
201	775187	1317328.47	данные отсутствуют	данные отсутствуют
202	775174.75	1317316.57	данные отсутствуют	данные отсутствуют
203	775155.9	1317292.42	данные отсутствуют	данные отсутствуют
204	775114.56	1317260.67	данные отсутствуют	данные отсутствуют
205	775079.67	1317249.43	данные отсутствуют	данные отсутствуют
206	775002.13	1317253.37	данные отсутствуют	данные отсутствуют
207	774975.82	1317243.48	данные отсутствуют	данные отсутствуют
208	774955.31	1317221.65	данные отсутствуют	данные отсутствуют
209	774933.49	1317217.68	данные отсутствуют	данные отсутствуют
210	774910.86	1317222.41	данные отсутствуют	данные отсутствуют

Государственный регистратор		ФГИС ЕГРН
полное наименование должности	подпись	инициалы, фамилия

М.П.

Раздел 3.2

Выписка из Единого государственного реестра недвижимости об объекте недвижимости
Описание местоположения земельного участка

Земельный участок			
(вид объекта недвижимости)			
Лист №	Раздела 3.2	Всего листов раздела 3.2 : ____	Всего разделов: ____
10.11.2021 № 99/2021/429757163		Всего листов выписки: ____	
Кадастровый номер:		02:17:101202:5	

Сведения о характерных точках границы земельного участка				
Система координат				
Зона №				
Номер точки	Координаты		Описание закрепления на местности	Средняя квадратическая погрешность определения координат характерных точек границ земельного участка, м
	X	Y		
1	2	3	4	5
211	774850.56	1317308.8	данные отсутствуют	данные отсутствуют
212	774786.45	1317335.72	данные отсутствуют	данные отсутствуют
213	774798.77	1317374.51	данные отсутствуют	данные отсутствуют
214	774862.87	1317408.4	данные отсутствуют	данные отсутствуют
215	774838.87	1317477.39	данные отсутствуют	данные отсутствуют
216	774907.73	1317684.74	данные отсутствуют	данные отсутствуют
217	774834.88	1317539.04	данные отсутствуют	данные отсутствуют
218	774805.55	1317484.04	данные отсутствуют	данные отсутствуют
219	774811.04	1317463.37	данные отсутствуют	данные отсутствуют
220	774847.73	1317423.34	данные отсутствуют	данные отсутствуют
221	774834.88	1317401.91	данные отсутствуют	данные отсутствуют
222	774796.31	1317376.2	данные отсутствуют	данные отсутствуют
223	774783.46	1317333.35	данные отсутствуют	данные отсутствуют
224	774847.73	1317307.64	данные отсутствуют	данные отсутствуют
225	774868.71	1317271.99	данные отсутствуют	данные отсутствуют

Государственный регистратор		ФГИС ЕГРН
полное наименование должности	подпись	инициалы, фамилия

М.П.

Земельный участок			
(вид объекта недвижимости)			
Лист №	Раздела 3.2	Всего листов раздела 3.2 : ____	Всего разделов: ____
Всего листов выписки: ____			
10.11.2021 № 99/2021/429757163			
Кадастровый номер:		02:17:101202:5	

Сведения о характерных точках границы земельного участка				
Система координат				
Зона №				
Номер точки	Координаты		Описание закрепления на местности	Средняя квадратическая погрешность определения координат характерных точек границ земельного участка, м
	X	Y		
1	2	3	4	5
226	774934.18	1317167.65	данные отсутствуют	данные отсутствуют
227	775040.57	1317076.23	данные отсутствуют	данные отсутствуют
228	775053.43	1317106.23	данные отсутствуют	данные отсутствуют
229	774954.86	1317204.79	данные отсутствуют	данные отсутствуют
230	774976.29	1317239.07	данные отсутствуют	данные отсутствуют
231	775036.28	1317247.64	данные отсутствуют	данные отсутствуют
232	775079.14	1317230.5	данные отсутствуют	данные отсутствуют
233	775130.56	1317260.5	данные отсутствуют	данные отсутствуют
234	775203.41	1317329.06	данные отсутствуют	данные отсутствуют
235	775233.41	1317281.92	данные отсутствуют	данные отсутствуют
236	775319.11	1317243.36	данные отсутствуют	данные отсутствуют
237	775336.25	1317320.49	данные отсутствуют	данные отсутствуют
238	775456.24	1317436.19	данные отсутствуют	данные отсутствуют
239	775614.79	1317586.18	данные отсутствуют	данные отсутствуют
240	774829.87	1317783.36	данные отсутствуют	данные отсутствуют

Государственный регистратор		ФГИС ЕГРН
полное наименование должности	подпись	инициалы, фамилия

М.П.

Раздел 3.2

Выписка из Единого государственного реестра недвижимости об объекте недвижимости
Описание местоположения земельного участка

Земельный участок			
(вид объекта недвижимости)			
Лист №	Раздела 3.2	Всего листов раздела 3.2 : ____	Всего разделов: ____
Всего листов выписки: ____			
10.11.2021 № 99/2021/429757163			
Кадастровый номер:		02:17:101202:5	

Сведения о характерных точках границы земельного участка				
Система координат				
Зона №				
Номер точки	Координаты		Описание закрепления на местности	Средняя квадратическая погрешность определения координат характерных точек границ земельного участка, м
	X	Y		
1	2	3	4	5
241	774860.59	1317924.71	данные отсутствуют	данные отсутствуют
242	774843.45	1317869	данные отсутствуют	данные отсутствуют
243	774816.36	1317808.05	данные отсутствуют	данные отсутствуют
244	774816.76	1317804.42	данные отсутствуют	данные отсутствуют
245	774826.09	1317769.87	данные отсутствуют	данные отсутствуют
246	774852.02	1317736.16	данные отсутствуют	данные отсутствуют
247	774847.87	1318008.34	данные отсутствуют	данные отсутствуют
248	774819.24	1318049.56	данные отсутствуют	данные отсутствуют
249	774817.01	1318041.93	данные отсутствуют	данные отсутствуют
250	774826.31	1318027.56	данные отсутствуют	данные отсутствуют
251	777933.85	1316864.29	данные отсутствуют	данные отсутствуют
252	777922.29	1316851.54	данные отсутствуют	данные отсутствуют
253	777930.59	1316843.58	данные отсутствуют	данные отсутствуют
254	778040.08	1316968.72	данные отсутствуют	данные отсутствуют
255	778121.03	1316897.3	данные отсутствуют	данные отсутствуют

Государственный регистратор		ФГИС ЕГРН
полное наименование должности	подпись	инициалы, фамилия

М.П.

Выписка из Единого государственного реестра недвижимости об объекте недвижимости
Описание местоположения земельного участка

Земельный участок			
(вид объекта недвижимости)			
Лист №	Раздела 3.2	Всего листов раздела 3.2 : ____	Всего разделов: ____
10.11.2021 № 99/2021/429757163		Всего листов выписки: ____	
Кадастровый номер:		02:17:101202:5	

Сведения о характерных точках границы земельного участка				
Система координат				
Зона №				
Номер точки	Координаты		Описание закрепления на местности	Средняя квадратическая погрешность определения координат характерных точек границ земельного участка, м
	X	Y		
1	2	3	4	5
256	778163.91	1316872.54	данные отсутствуют	данные отсутствуют
257	778170.26	1316853.86	данные отсутствуют	данные отсутствуют
258	778173.04	1316851.4	данные отсутствуют	данные отсутствуют
259	778176.02	1316836.88	данные отсутствуют	данные отсутствуют
260	778180.87	1316822.61	данные отсутствуют	данные отсутствуют
261	778211.91	1316744.2	данные отсутствуют	данные отсутствуют
262	778245.2	1316645	данные отсутствуют	данные отсутствуют
263	778278.81	1316535.86	данные отсутствуют	данные отсутствуют
264	778284.89	1316508.33	данные отсутствуют	данные отсутствуют
265	778281.73	1316465.59	данные отсутствуют	данные отсутствуют
266	778285.89	1316453.6	данные отсутствуют	данные отсутствуют
267	778278.06	1316415.94	данные отсутствуют	данные отсутствуют
268	778275.92	1316387.05	данные отсутствуют	данные отсутствуют
269	778271.44	1316326.87	данные отсутствуют	данные отсутствуют
270	778258.32	1316203.34	данные отсутствуют	данные отсутствуют

Государственный регистратор		ФГИС ЕГРН
полное наименование должности	подпись	инициалы, фамилия

М.П.

Раздел 3.2

Выписка из Единого государственного реестра недвижимости об объекте недвижимости
Описание местоположения земельного участка

Земельный участок			
(вид объекта недвижимости)			
Лист №	Раздела 3.2	Всего листов раздела 3.2 : ____	Всего разделов: ____
10.11.2021 № 99/2021/429757163		Всего листов выписки: ____	
Кадастровый номер:		02:17:101202:5	

Сведения о характерных точках границы земельного участка				
Система координат				
Зона №				
Номер точки	Координаты		Описание закрепления на местности	Средняя квадратическая погрешность определения координат характерных точек границ земельного участка, м
	X	Y		
1	2	3	4	5
271	778248.72	1316121.41	данные отсутствуют	данные отсутствуют
272	778219.59	1316031.16	данные отсутствуют	данные отсутствуют
273	778182.3	1315931.85	данные отсутствуют	данные отсутствуют
274	778179.09	1315923.32	данные отсутствуют	данные отсутствуют
275	778195.63	1315928.13	данные отсутствуют	данные отсутствуют
276	778209.39	1315924.1	данные отсутствуют	данные отсутствуют
277	778224.02	1315924.13	данные отсутствуют	данные отсутствуют
278	778233.95	1315922.71	данные отсутствуют	данные отсутствуют
279	778238.77	1315913.36	данные отсутствуют	данные отсутствуют
280	778236.79	1315906.55	данные отсутствуют	данные отсутствуют
281	778226.57	1315903.44	данные отсутствуют	данные отсутствуют
282	778217.5	1315900.32	данные отсутствуют	данные отсутствуют
283	778214.95	1315892.66	данные отсутствуют	данные отсутствуют
284	778219.49	1315888.69	данные отсутствуют	данные отсутствуют
285	778227.42	1315885.29	данные отсутствуют	данные отсутствуют

Государственный регистратор		ФГИС ЕГРН
полное наименование должности	подпись	инициалы, фамилия

М.П.

Земельный участок			
(вид объекта недвижимости)			
Лист №	Раздела 3.2	Всего листов раздела 3.2 : ____	Всего разделов: ____
Всего листов выписки: ____			
10.11.2021 № 99/2021/429757163			
Кадастровый номер:		02:17:101202:5	

Сведения о характерных точках границы земельного участка				
Система координат				
Зона №				
Номер точки	Координаты		Описание закрепления на местности	Средняя квадратическая погрешность определения координат характерных точек границ земельного участка, м
	X	Y		
1	2	3	4	5
286	778231.69	1315879.34	данные отсутствуют	данные отсутствуют
287	778196	1315870.74	данные отсутствуют	данные отсутствуют
288	778173.51	1315876.61	данные отсутствуют	данные отсутствуют
289	778173.47	1315876.62	данные отсутствуют	данные отсутствуют
290	778209.6	1315740.13	данные отсутствуют	данные отсутствуют
291	778252.65	1315665.36	данные отсутствуют	данные отсутствуют
292	778809.27	1317185.18	данные отсутствуют	данные отсутствуют
293	778801.87	1317181.39	данные отсутствуют	данные отсутствуют
294	778685.52	1317121.63	данные отсутствуют	данные отсутствуют
295	778538.26	1317057.92	данные отсутствуют	данные отсутствуют
296	778441.98	1317011.42	данные отсутствуют	данные отсутствуют
297	778362.37	1316976.33	данные отсутствуют	данные отсутствуют
298	778260.6	1316931.15	данные отсутствуют	данные отсутствуют
299	778258.34	1316929.77	данные отсутствуют	данные отсутствуют
300	778257.66	1316929.47	данные отсутствуют	данные отсутствуют

Государственный регистратор		ФГИС ЕГРН
полное наименование должности	подпись	инициалы, фамилия

М.П.

Раздел 3.2

Выписка из Единого государственного реестра недвижимости об объекте недвижимости
Описание местоположения земельного участка

Земельный участок			
(вид объекта недвижимости)			
Лист №	Раздела 3.2	Всего листов раздела 3.2 : ____	Всего разделов: ____
Всего листов выписки: ____			
10.11.2021 № 99/2021/429757163			
Кадастровый номер:		02:17:101202:5	

Сведения о характерных точках границы земельного участка				
Система координат				
Зона №				
Номер точки	Координаты		Описание закрепления на местности	Средняя квадратическая погрешность определения координат характерных точек границ земельного участка, м
	X	Y		
1	2	3	4	5
301	778034.25	1317010.2	данные отсутствуют	данные отсутствуют
302	777842.8	1316964.31	данные отсутствуют	данные отсутствуют
303	778797.04	1317168.95	данные отсутствуют	данные отсутствуют
304	778665.75	1316807.54	данные отсутствуют	данные отсутствуют
305	778520.57	1316415.24	данные отсутствуют	данные отсутствуют
306	778392.38	1316062.37	данные отсутствуют	данные отсутствуют
307	778253.06	1315682.36	данные отсутствуют	данные отсутствуют
308	778237.31	1315810.98	данные отсутствуют	данные отсутствуют
309	778263.01	1315896.28	данные отсутствуют	данные отсутствуют
310	778256.25	1315962.62	данные отсутствуют	данные отсутствуют
311	778290.07	1316163	данные отсутствуют	данные отсутствуют
312	778325.24	1316452.73	данные отсутствуют	данные отсутствуют
313	778265.72	1316689.67	данные отсутствуют	данные отсутствуют
314	778264.36	1316834.54	данные отсутствуют	данные отсутствуют
315	778262.27	1316929.26	данные отсутствуют	данные отсутствуют

Государственный регистратор		ФГИС ЕГРН
полное наименование должности	подпись	инициалы, фамилия

М.П.

Выписка из Единого государственного реестра недвижимости об объекте недвижимости
Описание местоположения земельного участка

Земельный участок			
<small>(вид объекта недвижимости)</small>			
Лист № <u> </u> Раздела 3.2	Всего листов раздела 3.2 : <u> </u>	Всего разделов: <u> </u>	Всего листов выписки: <u> </u>
10.11.2021 № 99/2021/429757163			
Кадастровый номер:		02:17:101202:5	

Сведения о характерных точках границы земельного участка				
Система координат				
Зона №				
Номер точки	Координаты		Описание закрепления на местности	Средняя квадратическая погрешность определения координат характерных точек границ земельного участка, м
	X	Y		
1	2	3	4	5
316	778519.04	1317042.78	данные отсутствуют	данные отсутствуют
317	777783.61	1318508.08	данные отсутствуют	данные отсутствуют
318	777778.9	1318500.13	данные отсутствуют	данные отсутствуют
319	777781.96	1318496.97	данные отсутствуют	данные отсутствуют
320	778096.09	1318181.72	данные отсутствуют	данные отсутствуют
321	778203.26	1318073.67	данные отсутствуют	данные отсутствуют
322	778276.66	1318006.99	данные отсутствуют	данные отсутствуют
323	778176.38	1318114.11	данные отсутствуют	данные отсутствуют
324	778100.15	1318193.87	данные отсутствуют	данные отсутствуют
325	777831.6	1318459.89	данные отсутствуют	данные отсутствуют

Государственный регистратор		ФГИС ЕГРН
полное наименование должности	подпись	инициалы, фамилия

М.П.

Раздел 4

Выписка из Единого государственного реестра недвижимости об объекте недвижимости
Сведения о частях земельного участка

Земельный участок			
<small>(вид объекта недвижимости)</small>			
Лист № <u> </u> Раздела 4	Всего листов раздела 4 : <u> </u>	Всего разделов: <u> </u>	Всего листов выписки: <u> </u>
10.11.2021 № 99/2021/429757163			
Кадастровый номер:		02:17:101202:5	

План (чертеж, схема) части земельного участка	Учетный номер части: 02:17:101202:5/1
	
Масштаб 1: данные отсутствуют	Условные обозначения:

Государственный регистратор		ФГИС ЕГРН
полное наименование должности	подпись	инициалы, фамилия

М.П.


Земельный участок			
(вид объекта недвижимости)			
Лист № ____ Раздела 4	Всего листов раздела 4 : ____	Всего разделов: ____	Всего листов выписки: ____
10.11.2021 № 99/2021/429757163			
Кадастровый номер:		02:17:101202:5	

План (чертеж, схема) части земельного участка	Учетный номер части: 02:17:101202:5/2
/	
1202:5/2	
Масштаб 1: данные отсутствуют	Условные обозначения:

Государственный регистратор		ФГИС ЕГРН
полное наименование должности	подпись	инициалы, фамилия

М.П.

Земельный участок			
(вид объекта недвижимости)			
Лист № ____ Раздела 4	Всего листов раздела 4 : ____	Всего разделов: ____	Всего листов выписки: ____
10.11.2021 № 99/2021/429757163			
Кадастровый номер:		02:17:101202:5	

План (чертеж, схема) части земельного участка	Учетный номер части: 02:17:101202:5/3
	
Масштаб 1: данные отсутствуют	Условные обозначения:

Государственный регистратор		ФГИС ЕГРН
полное наименование должности	подпись	инициалы, фамилия

М.П.

Выписка из Единого государственного реестра недвижимости об объекте недвижимости
Сведения о частях земельного участка

Земельный участок			
<small>(вид объекта недвижимости)</small>			
Лист № <u> </u> Раздела 4.1	Всего листов раздела 4.1 : <u> </u>	Всего разделов: <u> </u>	Всего листов выписки: <u> </u>
10.11.2021 № 99/2021/429757163			
Кадастровый номер:		02:17:101202:5	

Учетный номер части	Площадь (м ²)	Содержание ограничения в использовании или ограничения права на объект недвижимости или обременения объекта недвижимости
1	2	3
1	16	Ограничения прав на земельный участок, предусмотренные статьями 56, 56.1 Земельного кодекса Российской Федерации, Приказ Управления Федеральной службы государственной регистрации, кадастра и картографии по Республике Башкортостан "Об утверждении границ охранных зон пунктов государственной геодезической сети, расположенных на территории МР Бураевский район РБ". № 346 от 10.08.2017, срок действия: 24.10.2017
2	177	Ограничения прав на земельный участок, предусмотренные статьями 56, 56.1 Земельного кодекса Российской Федерации, Постановление Правительства Российской Федерации "Об утверждении Правил охраны линий и сооружений связи Российской Федерации" № 578 от 09.06.1995, срок действия: 28.11.2017
3	5666	Ограничения прав на земельный участок, предусмотренные статьями 56, 56.1 Земельного кодекса Российской Федерации, Приказ государственного комитета РБ по транспорту и дорожному хозяйству "Об установлении границы придорожной полосы автомобильных дорог РБ регионального и межмуниципального значения" № 41 от 12.03.2014, срок действия: 14.05.2018

Государственный регистратор		ФГИС ЕГРН
полное наименование должности	подпись	инициалы, фамилия

М.П.

Раздел 4.2

Выписка из Единого государственного реестра недвижимости об объекте недвижимости
Сведения о частях земельного участка

Земельный участок			
<small>(вид объекта недвижимости)</small>			
Лист № <u> </u> Раздела 4.2	Всего листов раздела 4.2 : <u> </u>	Всего разделов: <u> </u>	Всего листов выписки: <u> </u>
10.11.2021 № 99/2021/429757163			
Кадастровый номер:		02:17:101202:5	

Сведения о характерных точках границы части (частей) земельного участка				
Учетный номер части: 1				
Система координат: МСК-05				
Зона №				
Номер точки	Координаты, м		Описание закрепления на местности	Средняя квадратическая погрешность определения координат характерных точек границы части земельного участка, м
	X	Y		
1	2	3	4	5
326	777195.25	1317647.01	данные отсутствуют	данные отсутствуют
326	777195.25	1317647.01	данные отсутствуют	данные отсутствуют
327	777195.25	1317643.01	данные отсутствуют	данные отсутствуют
328	777199.25	1317643.01	данные отсутствуют	данные отсутствуют
329	777199.25	1317647.01	данные отсутствуют	данные отсутствуют

Государственный регистратор		ФГИС ЕГРН
полное наименование должности	подпись	инициалы, фамилия

М.П.

Земельный участок				
(вид объекта недвижимости)				
Лист № ____ Раздела 4.2		Всего листов раздела 4.2 : ____		Всего разделов: ____
Всего листов выписки: ____				
10.11.2021 № 99/2021/429757163				
Кадастровый номер:			02:17:101202:5	
Сведения о характерных точках границы части (частей) земельного участка				
Учетный номер части: 2				
Система координат: МСК-05				
Зона №				
Номер точки	Координаты, м		Описание закрепления на местности	Средняя квадратическая погрешность определения координат характерных точек границы части земельного участка, м
	X	Y		
1	2	3	4	5
119	776234.08	1319066.79	данные отсутствуют	данные отсутствуют
330	776271.45	1319085.64	данные отсутствуют	данные отсутствуют
330	776271.45	1319085.64	данные отсутствуют	данные отсутствуют
331	776268.56	1319088.65	данные отсутствуют	данные отсутствуют
332	776230.25	1319068.96	данные отсутствуют	данные отсутствуют
333	776234.31	1319066.56	данные отсутствуют	данные отсутствуют
334	775695.4	1318789.64	данные отсутствуют	данные отсутствуют
334	775695.4	1318789.64	данные отсутствуют	данные отсутствуют
335	775697.08	1318790.5	данные отсутствуют	данные отсутствуют
336	775695.47	1318794.18	данные отсутствуют	данные отсутствуют
337	775693.82	1318793.33	данные отсутствуют	данные отсутствуют
Государственный регистратор			ФГИС ЕГРН	
полное наименование должности			подпись	
			инициалы, фамилия	

М.П.

Земельный участок				
(вид объекта недвижимости)				
Лист № ____ Раздела 4.2		Всего листов раздела 4.2 : ____		Всего разделов: ____
Всего листов выписки: ____				
10.11.2021 № 99/2021/429757163				
Кадастровый номер:			02:17:101202:5	
Сведения о характерных точках границы части (частей) земельного участка				
Учетный номер части: 3				
Система координат: МСК-05				
Зона №				
Номер точки	Координаты, м		Описание закрепления на местности	Средняя квадратическая погрешность определения координат характерных точек границы части земельного участка, м
	X	Y		
1	2	3	4	5
7	776224.67	1319134.35	данные отсутствуют	данные отсутствуют
9	776175.16	1319111.34	данные отсутствуют	данные отсутствуют
11	775968.16	1318994.5	данные отсутствуют	данные отсутствуют
12	775678.7	1318828.73	данные отсутствуют	данные отсутствуют
116	775680.71	1318827.88	данные отсутствуют	данные отсутствуют
117	775973.73	1318992.25	данные отсутствуют	данные отсутствуют
118	776175.48	1319100.07	данные отсутствуют	данные отсутствуют
338	775692.6	1318796.17	данные отсутствуют	данные отсутствуют
338	775692.6	1318796.17	данные отсутствуют	данные отсутствуют
339	775694.21	1318797.06	данные отсутствуют	данные отсутствуют
340	776216.4	1319076.83	данные отсутствуют	данные отсутствуют
341	776258.17	1319099.47	данные отсутствуют	данные отсутствуют
342	776204.96	1319127.49	данные отсутствуют	данные отсутствуют
343	776151.85	1319099.14	данные отсутствуют	данные отсутствуют
Государственный регистратор			ФГИС ЕГРН	
полное наименование должности			подпись	
			инициалы, фамилия	

М.П.

Выписка из Единого государственного реестра недвижимости об объекте недвижимости

Сведения о характеристиках объекта недвижимости

На основании запроса от 10.11.2021 г., поступившего на рассмотрение 10.11.2021 г., сообщаем, что согласно записям Единого государственного реестра недвижимости:

Земельный участок			
(вид объекта недвижимости)			
Лист № ____ Раздела 1	Всего листов раздела 1 : ____	Всего разделов: ____	Всего листов выписки: ____
10.11.2021 № 99/2021/429636611			
Кадастровый номер:		02:17:101202:9	

Номер кадастрового квартала:	02:17:101202
Дата присвоения кадастрового номера:	09.04.2007
Ранее присвоенный государственный учетный номер:	данные отсутствуют
Адрес:	установлено относительно ориентира, расположенного в границах участка. Почтовый адрес ориентира: Республика Башкортостан, р-н Бураевский, Бирское лесничество, Бураевское, Казанцевское, Челкаковское участковые лесничества
Площадь:	1571240 кв. м
Кадастровая стоимость, руб.:	2105461.6
Кадастровые номера расположенных в пределах земельного участка объектов недвижимости:	данные отсутствуют
Кадастровые номера объектов недвижимости, из которых образован объект недвижимости:	данные отсутствуют
Кадастровые номера образованных объектов недвижимости:	данные отсутствуют
Сведения о включении объекта недвижимости в состав предприятия как имущественного комплекса:	

Государственный регистратор		ФГИС ЕГРН
полное наименование должности	подпись	инициалы, фамилия

М.П.

Раздел 1

Выписка из Единого государственного реестра недвижимости об объекте недвижимости

Сведения о характеристиках объекта недвижимости

Земельный участок			
(вид объекта недвижимости)			
Лист № ____ Раздела 1	Всего листов раздела 1 : ____	Всего разделов: ____	Всего листов выписки: ____
10.11.2021 № 99/2021/429636611			
Кадастровый номер:		02:17:101202:9	

Категория земель:	Земли лесного фонда
Виды разрешенного использования:	для ведения лесного хозяйства
Сведения о кадастровом инженерере:	данные отсутствуют
Сведения о лесах, водных объектах и об иных природных объектах, расположенных в пределах земельного участка:	данные отсутствуют
Сведения о том, что земельный участок полностью или частично расположен в границах зоны с особыми условиями использования территории или территории объекта культурного наследия	данные отсутствуют
Сведения о том, что земельный участок расположен в границах особой экономической зоны, территории опережающего социально-экономического развития, зоны территориального развития в Российской Федерации, игорной зоны:	данные отсутствуют
Сведения о том, что земельный участок расположен в границах особо охраняемой природной территории, охотничьих угодий, лесничеств, лесопарков:	данные отсутствуют
Сведения о результатах проведения государственного земельного надзора:	данные отсутствуют
Сведения о расположении земельного участка в границах территории, в отношении которой утвержден проект межевания территории:	данные отсутствуют

Государственный регистратор		ФГИС ЕГРН
полное наименование должности	подпись	инициалы, фамилия

М.П.

Земельный участок			
(вид объекта недвижимости)			
Лист № ____ Раздела 1	Всего листов раздела 1 : ____	Всего разделов: ____	Всего листов выписки: ____
10.11.2021 № 99/2021/429636611			
Кадастровый номер:		02:17:101202:9	
Условный номер земельного участка:	данные отсутствуют		
Сведения о принятии акта и (или) заключении договора, предусматривающих предоставление в соответствии с земельным законодательством исполнительным органом государственной власти или органом местного самоуправления находящегося в государственной или муниципальной собственности земельного участка для строительства наемного дома социального использования или наемного дома коммерческого использования:	данные отсутствуют		
Сведения о том, что земельный участок или земельные участки образованы на основании решения об изъятии земельного участка и (или) расположенного на нем объекта недвижимости для государственных или муниципальных нужд:	данные отсутствуют		
Сведения о том, что земельный участок образован из земель или земельного участка, государственная собственность на которые не разграничена:	данные отсутствуют		
Сведения о наличии земельного спора о местоположении границ земельных участков:	данные отсутствуют		
Статус записи об объекте недвижимости:	Сведения об объекте недвижимости имеют статус "актуальные, ранее учтенные"		
Особые отметки:	Граница земельного участка не установлена в соответствии с требованиями земельного законодательства. Сведения необходимые для заполнения раздела 2 отсутствуют. Сведения необходимые для заполнения раздела 3.1 отсутствуют. Сведения необходимые для заполнения раздела 4 отсутствуют.		
Получатель выписки:	Рачкова Елена Сергеевна		

Государственный регистратор		ФГИС ЕГРН
полное наименование должности	подпись	инициалы, фамилия

М.П.

Государственный регистратор		ФГИС ЕГРН
полное наименование должности	подпись	инициалы, фамилия

М.П.

Выписка из Единого государственного реестра недвижимости об объекте недвижимости
Описание местоположения земельного участка

Земельный участок			
<small>(вид объекта недвижимости)</small>			
Лист № <u> </u> Раздела 3	Всего листов раздела 3 : <u> </u>	Всего разделов: <u> </u>	Всего листов выписки: <u> </u>
10.11.2021 № 99/2021/429636611			
Кадастровый номер:		02:17:101202:9	

План (чертеж, схема) земельного участка			
			
Масштаб 1: данные отсутствуют	Условные обозначения:		

Государственный регистратор		ФГИС ЕГРН
полное наименование должности	подпись	инициалы, фамилия

М.П.

Раздел 3.2

Выписка из Единого государственного реестра недвижимости об объекте недвижимости
Описание местоположения земельного участка

Земельный участок			
<small>(вид объекта недвижимости)</small>			
Лист № <u> </u> Раздела 3.2	Всего листов раздела 3.2 : <u> </u>	Всего разделов: <u> </u>	Всего листов выписки: <u> </u>
10.11.2021 № 99/2021/429636611			
Кадастровый номер:		02:17:101202:9	

Сведения о характерных точках границы земельного участка				
Система координат				
Зона №				
Номер точки	Координаты		Описание закрепления на местности	Средняя квадратическая погрешность определения координат характерных точек границ земельного участка, м
	X	Y		
1	2	3	4	5
1	775198.68	1316741.53	данные отсутствуют	данные отсутствуют
2	775199.12	1316741.98	данные отсутствуют	данные отсутствуют
3	775254.83	1316755.91	данные отсутствуют	данные отсутствуют
4	775262.11	1316769.73	данные отсутствуют	данные отсутствуют
5	775317.02	1316769.16	данные отсутствуют	данные отсутствуют
6	775369.78	1316825.95	данные отсутствуют	данные отсутствуют
7	775416.55	1316850.35	данные отсутствуют	данные отсутствуют
8	775445.44	1316860.92	данные отсутствуют	данные отсутствуют
9	775527.03	1316864.91	данные отсутствуют	данные отсутствуют
10	775535.68	1316885.1	данные отсутствуют	данные отсутствуют
11	775539.08	1316908.87	данные отсутствуют	данные отсутствуют
12	775542.23	1316909.11	данные отсутствуют	данные отсутствуют
13	775546.23	1316910.93	данные отсутствуют	данные отсутствуют
14	775552.2	1316911.94	данные отсутствуют	данные отсутствуют
15	775556.67	1316914.46	данные отсутствуют	данные отсутствуют

Государственный регистратор		ФГИС ЕГРН
полное наименование должности	подпись	инициалы, фамилия

М.П.

Земельный участок			
(вид объекта недвижимости)			
Лист №	Раздела 3.2	Всего листов раздела 3.2 : ____	Всего разделов: ____
10.11.2021 № 99/2021/429636611		Всего листов выписки: ____	
Кадастровый номер:		02:17:101202:9	

Сведения о характерных точках границы земельного участка				
Система координат				
Зона №				
Номер точки	Координаты		Описание закрепления на местности	Средняя квадратическая погрешность определения координат характерных точек границ земельного участка, м
	X	Y		
1	2	3	4	5
16	775563.7	1316915.88	данные отсутствуют	данные отсутствуют
17	775579.36	1316921.73	данные отсутствуют	данные отсутствуют
18	775594.29	1316929.51	данные отсутствуют	данные отсутствуют
19	775601.28	1316931.81	данные отсутствуют	данные отсутствуют
20	775612.43	1316938.06	данные отсутствуют	данные отсутствуют
21	775616.92	1316939.49	данные отсутствуют	данные отсутствуют
22	775622.16	1316943.26	данные отсутствуют	данные отсутствуют
23	775628.01	1316945.81	данные отсутствуют	данные отсутствуют
24	775632.52	1316949.15	данные отсутствуют	данные отсутствуют
25	775640.39	1316952.83	данные отсутствуют	данные отсутствуют
26	775643.6	1316956.16	данные отсутствуют	данные отсутствуют
27	775672.12	1316975.74	данные отсутствуют	данные отсутствуют
28	775680.01	1316981.98	данные отсутствуют	данные отсутствуют
29	775700.75	1316994.37	данные отсутствуют	данные отсутствуют
30	775713.79	1317003.33	данные отсутствуют	данные отсутствуют

Государственный регистратор		ФГИС ЕГРН
полное наименование должности	подпись	инициалы, фамилия

М.П.

Раздел 3.2

Выписка из Единого государственного реестра недвижимости об объекте недвижимости
Описание местоположения земельного участка

Земельный участок			
(вид объекта недвижимости)			
Лист №	Раздела 3.2	Всего листов раздела 3.2 : ____	Всего разделов: ____
10.11.2021 № 99/2021/429636611		Всего листов выписки: ____	
Кадастровый номер:		02:17:101202:9	

Сведения о характерных точках границы земельного участка				
Система координат				
Зона №				
Номер точки	Координаты		Описание закрепления на местности	Средняя квадратическая погрешность определения координат характерных точек границ земельного участка, м
	X	Y		
1	2	3	4	5
31	775727.35	1317011.29	данные отсутствуют	данные отсутствуют
32	775737.74	1317016.46	данные отсутствуют	данные отсутствуют
33	775741.56	1317019.24	данные отсутствуют	данные отсутствуют
34	775753.25	1317025.19	данные отсутствуют	данные отсутствуют
35	775770.79	1317032.77	данные отсутствуют	данные отсутствуют
36	775781.14	1317036.14	данные отсутствуют	данные отсутствуют
37	775784.43	1317038.02	данные отсутствуют	данные отсутствуют
38	775836.95	1317055.74	данные отсутствуют	данные отсутствуют
39	775845.48	1317062.04	данные отсутствуют	данные отсутствуют
40	775874.05	1317080.15	данные отсутствуют	данные отсутствуют
41	775894.08	1317089.3	данные отсутствуют	данные отсутствуют
42	775898.54	1317092.16	данные отсутствуют	данные отсутствуют
43	775906.51	1317095.61	данные отсутствуют	данные отсутствуют
44	775918.23	1317102.72	данные отсутствуют	данные отсутствуют
45	775925.2	1317105.67	данные отсутствуют	данные отсутствуют

Государственный регистратор		ФГИС ЕГРН
полное наименование должности	подпись	инициалы, фамилия

М.П.

Выписка из Единого государственного реестра недвижимости об объекте недвижимости
Описание местоположения земельного участка

Земельный участок			
(вид объекта недвижимости)			
Лист №	Раздела 3.2	Всего листов раздела 3.2 : ____	Всего разделов: ____
10.11.2021 № 99/2021/429636611		Всего листов выписки: ____	
Кадастровый номер:		02:17:101202:9	

Сведения о характерных точках границы земельного участка				
Система координат				
Зона №				
Номер точки	Координаты		Описание закрепления на местности	Средняя квадратическая погрешность определения координат характерных точек границ земельного участка, м
	X	Y		
1	2	3	4	5
46	775942.19	1317115.14	данные отсутствуют	данные отсутствуют
47	775950.58	1317118.5	данные отсутствуют	данные отсутствуют
48	775980.44	1317134.05	данные отсутствуют	данные отсутствуют
49	776007.78	1317141.69	данные отсутствуют	данные отсутствуют
50	776011.74	1317143.5	данные отсутствуют	данные отсутствуют
51	776041.63	1317152.46	данные отсутствуют	данные отсутствуют
52	776051.75	1317157	данные отсутствуют	данные отсутствуют
53	776063.43	1317163.42	данные отсутствуют	данные отсутствуют
54	776075.93	1317168.89	данные отсутствуют	данные отсутствуют
55	776107.01	1317186.47	данные отсутствуют	данные отсутствуют
56	776138.23	1317202.69	данные отсутствуют	данные отсутствуют
57	776162.26	1317220.22	данные отсутствуют	данные отсутствуют
58	776171.11	1317227.56	данные отсутствуют	данные отсутствуют
59	776197.14	1317265.85	данные отсутствуют	данные отсутствуют
60	776201.52	1317276.26	данные отсутствуют	данные отсутствуют

Государственный регистратор		ФГИС ЕГРН
полное наименование должности	подпись	инициалы, фамилия

М.П.

Раздел 3.2

Выписка из Единого государственного реестра недвижимости об объекте недвижимости
Описание местоположения земельного участка

Земельный участок			
(вид объекта недвижимости)			
Лист №	Раздела 3.2	Всего листов раздела 3.2 : ____	Всего разделов: ____
10.11.2021 № 99/2021/429636611		Всего листов выписки: ____	
Кадастровый номер:		02:17:101202:9	

Сведения о характерных точках границы земельного участка				
Система координат				
Зона №				
Номер точки	Координаты		Описание закрепления на местности	Средняя квадратическая погрешность определения координат характерных точек границ земельного участка, м
	X	Y		
1	2	3	4	5
61	776206.74	1317286.03	данные отсутствуют	данные отсутствуют
62	776211.59	1317298.23	данные отсутствуют	данные отсутствуют
63	776214.7	1317303.5	данные отсутствуют	данные отсутствуют
64	776231.57	1317321.66	данные отсутствуют	данные отсутствуют
65	776238.83	1317331.07	данные отсутствуют	данные отсутствуют
66	776244.72	1317346.2	данные отсутствуют	данные отсутствуют
67	776321.86	1317440.48	данные отсутствуют	данные отсутствуют
68	776287.58	1317543.32	данные отсутствуют	данные отсутствуют
69	776314.99	1317587.19	данные отсутствуют	данные отсутствуют
70	776313.73	1317594.15	данные отсутствуют	данные отсутствуют
71	776301.24	1317643.6	данные отсутствуют	данные отсутствуют
72	776314.21	1317713.2	данные отсутствуют	данные отсутствуют
73	776332.45	1317783.29	данные отсутствуют	данные отсутствуют
74	776370.4	1317908.11	данные отсутствуют	данные отсутствуют
75	776345.24	1317932.54	данные отсутствуют	данные отсутствуют

Государственный регистратор		ФГИС ЕГРН
полное наименование должности	подпись	инициалы, фамилия

М.П.

Земельный участок			
(вид объекта недвижимости)			
Лист № <u> </u> Раздела 3.2	Всего листов раздела 3.2 : <u> </u>	Всего разделов: <u> </u>	Всего листов выписки: <u> </u>
10.11.2021 № 99/2021/429636611			
Кадастровый номер:		02:17:101202:9	

Сведения о характерных точках границы земельного участка				
Система координат				
Зона №				
Номер точки	Координаты		Описание закрепления на местности	Средняя квадратическая погрешность определения координат характерных точек границ земельного участка, м
	X	Y		
1	2	3	4	5
76	776270.44	1317980.42	данные отсутствуют	данные отсутствуют
77	776265.09	1318010.7	данные отсутствуют	данные отсутствуют
78	776195.79	1318078.62	данные отсутствуют	данные отсутствуют
79	776090.45	1318057.55	данные отсутствуют	данные отсутствуют
80	776046.15	1318038.48	данные отсутствуют	данные отсутствуют
81	776015.13	1318021.31	данные отсутствуют	данные отсутствуют
82	775968.09	1317994.91	данные отсутствуют	данные отсутствуют
83	775901.84	1317962.74	данные отсутствуют	данные отсутствуют
84	775856.72	1317946.43	данные отсутствуют	данные отсутствуют
85	775821.69	1317941.62	данные отсутствуют	данные отсутствуют
86	775821.06	1317941.61	данные отсутствуют	данные отсутствуют
87	775751.92	1317911.86	данные отсутствуют	данные отсутствуют
88	775729.49	1317940.68	данные отсутствуют	данные отсутствуют
89	775688.08	1317940.27	данные отсутствуют	данные отсутствуют
90	775679.08	1317937.56	данные отсутствуют	данные отсутствуют

Государственный регистратор		ФГИС ЕГРН
полное наименование должности	подпись	инициалы, фамилия

М.П.

Раздел 3.2

Выписка из Единого государственного реестра недвижимости об объекте недвижимости
Описание местоположения земельного участка

Земельный участок			
(вид объекта недвижимости)			
Лист № <u> </u> Раздела 3.2	Всего листов раздела 3.2 : <u> </u>	Всего разделов: <u> </u>	Всего листов выписки: <u> </u>
10.11.2021 № 99/2021/429636611			
Кадастровый номер:		02:17:101202:9	

Сведения о характерных точках границы земельного участка				
Система координат				
Зона №				
Номер точки	Координаты		Описание закрепления на местности	Средняя квадратическая погрешность определения координат характерных точек границ земельного участка, м
	X	Y		
1	2	3	4	5
91	775679.08	1317821.87	данные отсутствуют	данные отсутствуют
92	775680.32	1317818.55	данные отсутствуют	данные отсутствуют
93	775698.94	1317800.17	данные отсутствуют	данные отсутствуют
94	775712.39	1317784.42	данные отсутствуют	данные отсутствуют
95	775722.7	1317768.8	данные отсутствуют	данные отсутствуют
96	775723.27	1317757.11	данные отсутствуют	данные отсутствуют
97	775722.26	1317744.16	данные отсутствуют	данные отсутствуют
98	775713	1317727.95	данные отсутствуют	данные отсутствуют
99	775708.54	1317707.78	данные отсутствуют	данные отсутствуют
100	775707.78	1317705.41	данные отсутствуют	данные отсутствуют
101	775709.07	1317684.74	данные отсутствуют	данные отсутствуют
102	775649.74	1317622.71	данные отсутствуют	данные отсутствуют
103	775645.16	1317614.41	данные отсутствуют	данные отсутствуют
104	775644.88	1317605.92	данные отсутствуют	данные отсутствуют
105	775642.23	1317592.91	данные отсутствуют	данные отсутствуют

Государственный регистратор		ФГИС ЕГРН
полное наименование должности	подпись	инициалы, фамилия

М.П.

Выписка из Единого государственного реестра недвижимости об объекте недвижимости
Описание местоположения земельного участка

Земельный участок			
(вид объекта недвижимости)			
Лист №	Раздела 3.2	Всего листов раздела 3.2 : ____	Всего разделов: ____
10.11.2021 № 99/2021/429636611		Всего листов выписки: ____	
Кадастровый номер:		02:17:101202:9	

Сведения о характерных точках границы земельного участка				
Система координат				
Зона №				
Номер точки	Координаты		Описание закрепления на местности	Средняя квадратическая погрешность определения координат характерных точек границ земельного участка, м
	X	Y		
1	2	3	4	5
106	775642.48	1317588.99	данные отсутствуют	данные отсутствуют
107	775640.08	1317583.97	данные отсутствуют	данные отсутствуют
108	775638.61	1317576.6	данные отсутствуют	данные отсутствуют
109	775632.69	1317566.92	данные отсутствуют	данные отсутствуют
110	775626.01	1317557.92	данные отсутствуют	данные отсутствуют
111	775613.06	1317542.97	данные отсутствуют	данные отсутствуют
112	775598.77	1317528.69	данные отсутствуют	данные отсутствуют
113	775587.75	1317516.26	данные отсутствуют	данные отсутствуют
114	775578.17	1317512.13	данные отсутствуют	данные отсутствуют
115	775572.84	1317511.15	данные отсутствуют	данные отсутствуют
116	775565.39	1317509.36	данные отсутствуют	данные отсутствуют
117	775532.38	1317489.22	данные отсутствуют	данные отсутствуют
118	775498.07	1317460.83	данные отсутствуют	данные отсутствуют
119	775462.7	1317415.83	данные отсутствуют	данные отсутствуют
120	775442.99	1317370.97	данные отсутствуют	данные отсутствуют

Государственный регистратор		ФГИС ЕГРН
полное наименование должности	подпись	инициалы, фамилия

М.П.

Раздел 3.2

Выписка из Единого государственного реестра недвижимости об объекте недвижимости
Описание местоположения земельного участка

Земельный участок			
(вид объекта недвижимости)			
Лист №	Раздела 3.2	Всего листов раздела 3.2 : ____	Всего разделов: ____
10.11.2021 № 99/2021/429636611		Всего листов выписки: ____	
Кадастровый номер:		02:17:101202:9	

Сведения о характерных точках границы земельного участка				
Система координат				
Зона №				
Номер точки	Координаты		Описание закрепления на местности	Средняя квадратическая погрешность определения координат характерных точек границ земельного участка, м
	X	Y		
1	2	3	4	5
121	775415.55	1317326.4	данные отсутствуют	данные отсутствуют
122	775405.11	1317295.06	данные отсутствуют	данные отсутствуют
123	775396.84	1317238.92	данные отсутствуют	данные отсутствуют
124	775394.63	1317197.33	данные отсутствуют	данные отсутствуют
125	775365.26	1317174.55	данные отсутствуют	данные отсутствуют
126	775341.66	1317185.41	данные отсутствуют	данные отсутствуют
127	775259.5	1317241.58	данные отсутствуют	данные отсутствуют
128	775235.88	1317266.6	данные отсутствуют	данные отсутствуют
129	775199.53	1317295.25	данные отсутствуют	данные отсутствуют
130	775183.24	1317299.69	данные отсутствуют	данные отсутствуют
131	775169.32	1317291.88	данные отсутствуют	данные отсутствуют
132	775159.61	1317274.48	данные отсутствуют	данные отсутствуют
133	775159.1	1317250.45	данные отсутствуют	данные отсутствуют
134	775153.34	1317232.61	данные отсутствуют	данные отсутствуют
135	775146.05	1317225.72	данные отсутствуют	данные отсутствуют

Государственный регистратор		ФГИС ЕГРН
полное наименование должности	подпись	инициалы, фамилия

М.П.

Земельный участок			
(вид объекта недвижимости)			
Лист №	Раздела 3.2	Всего листов раздела 3.2 : ____	Всего разделов: ____
10.11.2021 № 99/2021/429636611		Всего листов выписки: ____	
Кадастровый номер:		02:17:101202:9	

Сведения о характерных точках границы земельного участка				
Система координат				
Зона №				
Номер точки	Координаты		Описание закрепления на местности	Средняя квадратическая погрешность определения координат характерных точек границ земельного участка, м
	X	Y		
1	2	3	4	5
136	775125.82	1317218.54	данные отсутствуют	данные отсутствуют
137	775102.57	1317221.84	данные отсутствуют	данные отсутствуют
138	775086.03	1317219.01	данные отсутствуют	данные отсутствуют
139	775050.55	1317235.87	данные отсутствуют	данные отсутствуют
140	775009.41	1317238.65	данные отсутствуют	данные отсутствуют
141	774976.94	1317229.97	данные отсутствуют	данные отсутствуют
142	774965.55	1317213.92	данные отсутствуют	данные отсутствуют
143	774977.29	1317184.73	данные отсутствуют	данные отсутствуют
144	775041.89	1317129.44	данные отсутствуют	данные отсутствуют
145	775082.6	1317101.14	данные отсутствуют	данные отсутствуют
146	775159.68	1317027.8	данные отсутствуют	данные отсутствуют
147	775180.24	1317049.24	данные отсутствуют	данные отсутствуют
148	775085.77	1317137.03	данные отсутствуют	данные отсутствуют
149	775076.23	1317161.9	данные отсутствуют	данные отсутствуют
150	775095.42	1317182.22	данные отсутствуют	данные отсутствуют

Государственный регистратор		ФГИС ЕГРН
полное наименование должности	подпись	инициалы, фамилия

М.П.

Раздел 3.2

Выписка из Единого государственного реестра недвижимости об объекте недвижимости
Описание местоположения земельного участка

Земельный участок			
(вид объекта недвижимости)			
Лист №	Раздела 3.2	Всего листов раздела 3.2 : ____	Всего разделов: ____
10.11.2021 № 99/2021/429636611		Всего листов выписки: ____	
Кадастровый номер:		02:17:101202:9	

Сведения о характерных точках границы земельного участка				
Система координат				
Зона №				
Номер точки	Координаты		Описание закрепления на местности	Средняя квадратическая погрешность определения координат характерных точек границ земельного участка, м
	X	Y		
1	2	3	4	5
151	775106.87	1317186.78	данные отсутствуют	данные отсутствуют
152	775114.8	1317183.52	данные отсутствуют	данные отсутствуют
153	775155.33	1317146.88	данные отсутствуют	данные отсутствуют
154	775229.84	1317098.88	данные отсутствуют	данные отсутствуют
155	775236.85	1317094.07	данные отсутствуют	данные отсутствуют
156	775226.1	1317087.46	данные отсутствуют	данные отсутствуют
157	775211.38	1317074.34	данные отсутствуют	данные отсутствуют
158	775189.94	1317051.94	данные отсутствуют	данные отсутствуют
159	775175.21	1317032.09	данные отсутствуют	данные отсутствуют
160	775168.01	1317021.96	данные отсутствуют	данные отсутствуют
161	775145.45	1316990.17	данные отсутствуют	данные отсутствуют
162	775072.48	1316943.13	данные отсутствуют	данные отсутствуют
163	775129.49	1316786.44	данные отсутствуют	данные отсутствуют
164	775132.1	1316779.25	данные отсутствуют	данные отсутствуют
165	775131.75	1316778.35	данные отсутствуют	данные отсутствуют

Государственный регистратор		ФГИС ЕГРН
полное наименование должности	подпись	инициалы, фамилия

М.П.

Выписка из Единого государственного реестра недвижимости об объекте недвижимости
Описание местоположения земельного участка

Земельный участок			
(вид объекта недвижимости)			
Лист №	Раздела 3.2	Всего листов раздела 3.2 : ____	Всего разделов: ____
10.11.2021 № 99/2021/429636611		Всего листов выписки: ____	
Кадастровый номер:		02:17:101202:9	

Сведения о характерных точках границы земельного участка				
Система координат				
Зона №				
Номер точки	Координаты		Описание закрепления на местности	Средняя квадратическая погрешность определения координат характерных точек границ земельного участка, м
	X	Y		
1	2	3	4	5
166	775103.62	1316762.48	данные отсутствуют	данные отсутствуют
167	775077.65	1316724.25	данные отсутствуют	данные отсутствуют
168	775041.79	1316718.72	данные отсутствуют	данные отсутствуют
169	775011.71	1316670.66	данные отсутствуют	данные отсутствуют
170	774942.77	1316630.48	данные отсутствуют	данные отсутствуют
171	774933.02	1316609.46	данные отсутствуют	данные отсутствуют
172	774980.5	1316588.77	данные отсутствуют	данные отсутствуют
173	775019.13	1316590.85	данные отсутствуют	данные отсутствуют
174	775049.53	1316659.33	данные отсутствуют	данные отсутствуют
175	775079.36	1316693	данные отсутствуют	данные отсутствуют
176	775145.46	1316731.47	данные отсутствуют	данные отсутствуют
177	775184.51	1316753.33	данные отсутствуют	данные отсутствуют
178	775194.94	1316747.17	данные отсутствуют	данные отсутствуют
179	775271.03	1316906.29	данные отсутствуют	данные отсутствуют
180	775286.54	1316903.5	данные отсутствуют	данные отсутствуют

Государственный регистратор		ФГИС ЕГРН
полное наименование должности	подпись	инициалы, фамилия

М.П.

Раздел 3.2

Выписка из Единого государственного реестра недвижимости об объекте недвижимости
Описание местоположения земельного участка

Земельный участок			
(вид объекта недвижимости)			
Лист №	Раздела 3.2	Всего листов раздела 3.2 : ____	Всего разделов: ____
10.11.2021 № 99/2021/429636611		Всего листов выписки: ____	
Кадастровый номер:		02:17:101202:9	

Сведения о характерных точках границы земельного участка				
Система координат				
Зона №				
Номер точки	Координаты		Описание закрепления на местности	Средняя квадратическая погрешность определения координат характерных точек границ земельного участка, м
	X	Y		
1	2	3	4	5
181	775306.72	1316901.7	данные отсутствуют	данные отсутствуют
182	775308.8	1316900.61	данные отсутствуют	данные отсутствуют
183	775324.33	1316899.16	данные отсутствуют	данные отсутствуют
184	775333.36	1316899.82	данные отсутствуют	данные отсутствуют
185	775342.39	1316899.03	данные отсутствуют	данные отсутствуют
186	775348.97	1316896.65	данные отсутствуют	данные отсутствуют
187	775362.63	1316890.14	данные отсутствуют	данные отсутствуют
188	775352.28	1316859.76	данные отсутствуют	данные отсутствуют
189	775307.29	1316871.27	данные отсутствуют	данные отсутствуют
190	775248.48	1316850.94	данные отсутствуют	данные отсутствуют
191	775235.81	1316839.89	данные отсутствуют	данные отсутствуют
192	775247.65	1316812.99	данные отсутствуют	данные отсутствуют
193	775240.25	1316800.16	данные отсутствуют	данные отсутствуют
194	775161.99	1316811.28	данные отсутствуют	данные отсутствуют
195	775168.32	1316830.35	данные отсутствуют	данные отсутствуют

Государственный регистратор		ФГИС ЕГРН
полное наименование должности	подпись	инициалы, фамилия

М.П.

Земельный участок			
(вид объекта недвижимости)			
Лист №	Раздела 3.2	Всего листов раздела 3.2 : ____	Всего разделов: ____
Всего листов выписки: ____			
10.11.2021 № 99/2021/429636611			
Кадастровый номер:		02:17:101202:9	

Сведения о характерных точках границы земельного участка				
Система координат				
Зона №				
Номер точки	Координаты		Описание закрепления на местности	Средняя квадратическая погрешность определения координат характерных точек границ земельного участка, м
	X	Y		
1	2	3	4	5
196	775180.8	1316853	данные отсутствуют	данные отсутствуют
197	775199.58	1316870.66	данные отсутствуют	данные отсутствуют
198	775229.39	1316890.89	данные отсутствуют	данные отсутствуют
199	775233.32	1316892.75	данные отсутствуют	данные отсутствуют
200	775246.98	1316901.89	данные отсутствуют	данные отсутствуют
201	775253.5	1316903.73	данные отсутствуют	данные отсутствуют
202	775257.5	1316903.59	данные отсутствуют	данные отсутствуют
203	775261.26	1316904.97	данные отсутствуют	данные отсутствуют
204	775266.49	1316904.89	данные отсутствуют	данные отсутствуют
205	775007.79	1317103.76	данные отсутствуют	данные отсутствуют
206	774968.31	1317136.92	данные отсутствуют	данные отсутствуют
207	774944.93	1317153.42	данные отсутствуют	данные отсутствуют
208	774938.35	1317162.09	данные отсутствуют	данные отсутствуют
209	774933.44	1317166.22	данные отсутствуют	данные отсутствуют
210	774925.77	1317178.68	данные отсутствуют	данные отсутствуют

Государственный регистратор		ФГИС ЕГРН
полное наименование должности	подпись	инициалы, фамилия

М.П.

Раздел 3.2

Выписка из Единого государственного реестра недвижимости об объекте недвижимости
Описание местоположения земельного участка

Земельный участок			
(вид объекта недвижимости)			
Лист №	Раздела 3.2	Всего листов раздела 3.2 : ____	Всего разделов: ____
Всего листов выписки: ____			
10.11.2021 № 99/2021/429636611			
Кадастровый номер:		02:17:101202:9	

Сведения о характерных точках границы земельного участка				
Система координат				
Зона №				
Номер точки	Координаты		Описание закрепления на местности	Средняя квадратическая погрешность определения координат характерных точек границ земельного участка, м
	X	Y		
1	2	3	4	5
211	774871.66	1317250.03	данные отсутствуют	данные отсутствуют
212	774863.59	1317262.14	данные отсутствуют	данные отсутствуют
213	774804.35	1317301.65	данные отсутствуют	данные отсутствуют
214	774786.65	1317305.09	данные отсутствуют	данные отсутствуют
215	774755.04	1317294.87	данные отсутствуют	данные отсутствуют
216	774682.47	1317248.84	данные отсутствуют	данные отсутствуют
217	774672.26	1317245.96	данные отсутствуют	данные отсутствуют
218	774543.07	1317115.77	данные отсутствуют	данные отсутствуют
219	774539.05	1317107.97	данные отсутствуют	данные отсутствуют
220	774495.95	1317024.48	данные отсутствуют	данные отсутствуют
221	774483.36	1316976.25	данные отсутствуют	данные отсутствуют
222	774481.23	1316939.99	данные отсутствуют	данные отсутствуют
223	774490.43	1316903.92	данные отсутствуют	данные отсутствуют
224	774520.38	1316865.24	данные отсутствуют	данные отсутствуют
225	774553.66	1316852.11	данные отсутствуют	данные отсутствуют

Государственный регистратор		ФГИС ЕГРН
полное наименование должности	подпись	инициалы, фамилия

М.П.

Выписка из Единого государственного реестра недвижимости об объекте недвижимости
Описание местоположения земельного участка

Земельный участок			
(вид объекта недвижимости)			
Лист №	Раздела 3.2	Всего листов раздела 3.2 : ____	Всего разделов: ____
10.11.2021 № 99/2021/429636611		Всего листов выписки: ____	
Кадастровый номер:		02:17:101202:9	

Сведения о характерных точках границы земельного участка				
Система координат				
Зона №				
Номер точки	Координаты		Описание закрепления на местности	Средняя квадратическая погрешность определения координат характерных точек границ земельного участка, м
	X	Y		
1	2	3	4	5
226	774598.09	1316846.78	данные отсутствуют	данные отсутствуют
227	774624.85	1316836.52	данные отсутствуют	данные отсутствуют
228	774670.32	1316786.27	данные отсутствуют	данные отсутствуют
229	774699.53	1316780.54	данные отсутствуют	данные отсутствуют
230	774719.03	1316789.5	данные отсутствуют	данные отсутствуют
231	774719.74	1316790.37	данные отсутствуют	данные отсутствуют
232	774732.02	1316806.27	данные отсутствуют	данные отсутствуют
233	774749.54	1316830.36	данные отсутствуют	данные отсутствуют
234	774776.08	1316889.6	данные отсутствуют	данные отсутствуют
235	774802.1	1316919.8	данные отсутствуют	данные отсутствуют
236	774840.06	1316979.65	данные отсутствуют	данные отсутствуют
237	774860.12	1316995.79	данные отсутствуют	данные отсутствуют
238	774876.07	1317000.75	данные отсутствуют	данные отсутствуют
239	774896.14	1316995.16	данные отсутствуют	данные отсутствуют
240	774901.56	1316987.94	данные отсутствуют	данные отсутствуют

Государственный регистратор		ФГИС ЕГРН
полное наименование должности	подпись	инициалы, фамилия

М.П.

Раздел 3.2

Выписка из Единого государственного реестра недвижимости об объекте недвижимости
Описание местоположения земельного участка

Земельный участок			
(вид объекта недвижимости)			
Лист №	Раздела 3.2	Всего листов раздела 3.2 : ____	Всего разделов: ____
10.11.2021 № 99/2021/429636611		Всего листов выписки: ____	
Кадастровый номер:		02:17:101202:9	

Сведения о характерных точках границы земельного участка				
Система координат				
Зона №				
Номер точки	Координаты		Описание закрепления на местности	Средняя квадратическая погрешность определения координат характерных точек границ земельного участка, м
	X	Y		
1	2	3	4	5
241	774901.31	1316967.68	данные отсутствуют	данные отсутствуют
242	774912.94	1316932.1	данные отсутствуют	данные отсутствуют
243	774931.77	1316925.06	данные отсутствуют	данные отсутствуют
244	774938.09	1316930.14	данные отсутствуют	данные отсутствуют
245	774948.79	1316955.91	данные отсутствуют	данные отсутствуют
246	774942.36	1316991.43	данные отсутствуют	данные отсутствуют
247	774946.77	1317012.91	данные отсутствуют	данные отсутствуют
248	774961.15	1317027.61	данные отсутствуют	данные отсутствуют
249	775009.5	1317057.45	данные отсутствуют	данные отсутствуют
250	775015.85	1317065.47	данные отсутствуют	данные отсутствуют
251	775015.74	1317088.13	данные отсутствуют	данные отсутствуют
252	775087.93	1316627.42	данные отсутствуют	данные отсутствуют
253	775178.47	1316720.7	данные отсутствуют	данные отсутствуют
254	775149.79	1316711.99	данные отсутствуют	данные отсутствуют
255	775081.44	1316652.06	данные отсутствуют	данные отсутствуют

Государственный регистратор		ФГИС ЕГРН
полное наименование должности	подпись	инициалы, фамилия

М.П.

Земельный участок			
(вид объекта недвижимости)			
Лист №	Раздела 3.2	Всего листов раздела 3.2 : ____	Всего разделов: ____
Всего листов выписки: ____			
10.11.2021 № 99/2021/429636611			
Кадастровый номер:		02:17:101202:9	

Сведения о характерных точках границы земельного участка				
Система координат				
Зона №				
Номер точки	Координаты		Описание закрепления на местности	Средняя квадратическая погрешность определения координат характерных точек границ земельного участка, м
	X	Y		
1	2	3	4	5
256	775077.73	1316628.63	данные отсутствуют	данные отсутствуют
257	774811.04	1317463.37	данные отсутствуют	данные отсутствуют
258	774800.6	1317474.76	данные отсутствуют	данные отсутствуют
259	774805.54	1317484.04	данные отсутствуют	данные отсутствуют
260	774800.96	1317501.31	данные отсутствуют	данные отсутствуют
261	774844.04	1317577.66	данные отсутствуют	данные отсутствуют
262	774847.93	1317598.07	данные отсутствуют	данные отсутствуют
263	774839.59	1317608.55	данные отсутствуют	данные отсутствуют
264	774811.38	1317622.35	данные отсутствуют	данные отсутствуют
265	774779.03	1317623.42	данные отсутствуют	данные отсутствуют
266	774762.17	1317628.85	данные отсутствуют	данные отсутствуют
267	774755.23	1317634.41	данные отсутствуют	данные отсутствуют
268	774751.04	1317646.15	данные отсутствуют	данные отсутствуют
269	774754.73	1317655.11	данные отсутствуют	данные отсутствуют
270	774771.31	1317661.52	данные отсутствуют	данные отсутствуют

Государственный регистратор		ФГИС ЕГРН
полное наименование должности	подпись	инициалы, фамилия

М.П.

Раздел 3.2

Выписка из Единого государственного реестра недвижимости об объекте недвижимости
Описание местоположения земельного участка

Земельный участок			
(вид объекта недвижимости)			
Лист №	Раздела 3.2	Всего листов раздела 3.2 : ____	Всего разделов: ____
Всего листов выписки: ____			
10.11.2021 № 99/2021/429636611			
Кадастровый номер:		02:17:101202:9	

Сведения о характерных точках границы земельного участка				
Система координат				
Зона №				
Номер точки	Координаты		Описание закрепления на местности	Средняя квадратическая погрешность определения координат характерных точек границ земельного участка, м
	X	Y		
1	2	3	4	5
271	774794.8	1317661.74	данные отсутствуют	данные отсутствуют
272	774872.36	1317642.68	данные отсутствуют	данные отсутствуют
273	774884.59	1317647.61	данные отсутствуют	данные отсутствуют
274	774887.48	1317654.58	данные отсутствуют	данные отсутствуют
275	774880.71	1317665.67	данные отсутствуют	данные отсутствуют
276	774856.45	1317679.79	данные отсутствуют	данные отсутствуют
277	774771.52	1317692.15	данные отсутствуют	данные отсутствуют
278	774758.53	1317699.38	данные отсутствуют	данные отсутствуют
279	774755.9	1317707	данные отсутствуют	данные отсутствуют
280	774762.41	1317718.3	данные отсутствуют	данные отсутствуют
281	774775.31	1317722.93	данные отсутствуют	данные отсутствуют
282	774815.41	1317722.67	данные отсутствуют	данные отсутствуют
283	774848.23	1317708.82	данные отсутствуют	данные отсутствуют
284	774858.87	1317710.33	данные отсутствуют	данные отсутствуют
285	774867.18	1317722.15	данные отсутствуют	данные отсутствуют

Государственный регистратор		ФГИС ЕГРН
полное наименование должности	подпись	инициалы, фамилия

М.П.

Выписка из Единого государственного реестра недвижимости об объекте недвижимости
Описание местоположения земельного участка

Земельный участок			
(вид объекта недвижимости)			
Лист №	Раздела 3.2	Всего листов раздела 3.2 : ____	Всего разделов: ____
Всего листов выписки: ____			
10.11.2021 № 99/2021/429636611			
Кадастровый номер:		02:17:101202:9	

Сведения о характерных точках границы земельного участка				
Система координат				
Зона №				
Номер точки	Координаты		Описание закрепления на местности	Средняя квадратическая погрешность определения координат характерных точек границ земельного участка, м
	X	Y		
1	2	3	4	5
286	774855.54	1317732.9	данные отсутствуют	данные отсутствуют
287	774847.67	1317739.01	данные отсутствуют	данные отсутствуют
288	774826.81	1317767.21	данные отсутствуют	данные отсутствуют
289	774826.09	1317769.87	данные отсутствуют	данные отсутствуют
290	774809.17	1317791.87	данные отсутствуют	данные отсутствуют
291	774816.36	1317808.05	данные отсутствуют	данные отсутствуют
292	774815.05	1317820.06	данные отсутствуют	данные отсутствуют
293	774822.09	1317861.17	данные отсутствуют	данные отсутствуют
294	774851.8	1317928.96	данные отсутствуют	данные отсутствуют
295	774844.43	1317945.73	данные отсутствуют	данные отсутствуют
296	774827.83	1317962.32	данные отсутствуют	данные отсутствуют
297	774820.37	1317976.45	данные отсутствуют	данные отсутствуют
298	774811.23	1318022.14	данные отсутствуют	данные отсутствуют
299	774817.01	1318041.93	данные отсутствуют	данные отсутствуют
300	774798.05	1318071.22	данные отсутствуют	данные отсутствуют

Государственный регистратор		ФГИС ЕГРН
полное наименование должности	подпись	инициалы, фамилия

М.П.

Раздел 3.2

Выписка из Единого государственного реестра недвижимости об объекте недвижимости
Описание местоположения земельного участка

Земельный участок			
(вид объекта недвижимости)			
Лист №	Раздела 3.2	Всего листов раздела 3.2 : ____	Всего разделов: ____
Всего листов выписки: ____			
10.11.2021 № 99/2021/429636611			
Кадастровый номер:		02:17:101202:9	

Сведения о характерных точках границы земельного участка				
Система координат				
Зона №				
Номер точки	Координаты		Описание закрепления на местности	Средняя квадратическая погрешность определения координат характерных точек границ земельного участка, м
	X	Y		
1	2	3	4	5
301	774758.82	1318083.98	данные отсутствуют	данные отсутствуют
302	774692.99	1318083.98	данные отсутствуют	данные отсутствуют
303	774657.67	1318071.12	данные отсутствуют	данные отсутствуют
304	774626.63	1318041.8	данные отсутствуют	данные отсутствуют
305	774598.31	1318001.55	данные отсутствуют	данные отсутствуют
306	774585.57	1317961.23	данные отсутствуют	данные отсутствуют
307	774587.4	1317932.63	данные отсутствуют	данные отсутствуют
308	774580.54	1317913.17	данные отсутствуют	данные отсутствуют
309	774582.15	1317905.29	данные отсутствуют	данные отсутствуют
310	774603.41	1317888.48	данные отсутствуют	данные отсутствуют
311	774602.54	1317876.67	данные отсутствуют	данные отсутствуют
312	774591.91	1317856.49	данные отсутствуют	данные отсутствуют
313	774594	1317827.92	данные отсутствуют	данные отсутствуют
314	774585.27	1317816.48	данные отсутствуют	данные отсутствуют
315	774560.9	1317803.7	данные отсутствуют	данные отсутствуют

Государственный регистратор		ФГИС ЕГРН
полное наименование должности	подпись	инициалы, фамилия

М.П.

Земельный участок			
(вид объекта недвижимости)			
Лист №	Раздела 3.2	Всего листов раздела 3.2 : ____	Всего разделов: ____
10.11.2021 № 99/2021/429636611		Всего листов выписки: ____	
Кадастровый номер:		02:17:101202:9	

Сведения о характерных точках границы земельного участка				
Система координат				
Зона №				
Номер точки	Координаты		Описание закрепления на местности	Средняя квадратическая погрешность определения координат характерных точек границ земельного участка, м
	X	Y		
1	2	3	4	5
316	774557.95	1317796.03	данные отсутствуют	данные отсутствуют
317	774569.04	1317768.43	данные отсутствуют	данные отсутствуют
318	774609.31	1317741.86	данные отсутствуют	данные отсутствуют
319	774617.66	1317731.39	данные отсутствуют	данные отсутствуют
320	774613.74	1317699.24	данные отсутствуют	данные отсутствуют
321	774625.3	1317662.83	данные отсутствуют	данные отсутствуют
322	774608.64	1317626.59	данные отсутствуют	данные отсутствуют
323	774603.5	1317601.54	данные отсутствуют	данные отсутствуют
324	774603.77	1317601.38	данные отсутствуют	данные отсутствуют
325	774603.77	1317596.43	данные отсутствуют	данные отсутствуют
326	774603.57	1317596.23	данные отсутствуют	данные отсутствуют
327	774621.62	1317561.53	данные отсутствуют	данные отсутствуют
328	774626.32	1317541.12	данные отсутствуют	данные отсутствуют
329	774614.56	1317496.68	данные отсутствуют	данные отсутствуют
330	774584.52	1317465.37	данные отсутствуют	данные отсутствуют

Государственный регистратор		ФГИС ЕГРН
полное наименование должности	подпись	инициалы, фамилия

М.П.

Раздел 3.2

Выписка из Единого государственного реестра недвижимости об объекте недвижимости
Описание местоположения земельного участка

Земельный участок			
(вид объекта недвижимости)			
Лист №	Раздела 3.2	Всего листов раздела 3.2 : ____	Всего разделов: ____
10.11.2021 № 99/2021/429636611		Всего листов выписки: ____	
Кадастровый номер:		02:17:101202:9	

Сведения о характерных точках границы земельного участка				
Система координат				
Зона №				
Номер точки	Координаты		Описание закрепления на местности	Средняя квадратическая погрешность определения координат характерных точек границ земельного участка, м
	X	Y		
1	2	3	4	5
331	774521.19	1317435.51	данные отсутствуют	данные отсутствуют
332	774448.17	1317379.32	данные отсутствуют	данные отсутствуют
333	774423.96	1317367.12	данные отсутствуют	данные отсутствуют
334	774386.04	1317332.94	данные отсутствуют	данные отсутствуют
335	774379.67	1317322.52	данные отсутствуют	данные отсутствуют
336	774387.46	1317308.25	данные отсутствуют	данные отсутствуют
337	774440.29	1317287.77	данные отсутствуют	данные отсутствуют
338	774472.33	1317286.58	данные отсутствуют	данные отсутствуют
339	774521.32	1317292.04	данные отсутствуют	данные отсутствуют
340	774557.88	1317305.94	данные отсутствуют	данные отсутствуют
341	774560.96	1317331.8	данные отсутствуют	данные отсутствуют
342	774567.79	1317340	данные отсутствуют	данные отсутствуют
343	774577	1317342.98	данные отсутствуют	данные отсутствуют
344	774630.74	1317335.49	данные отсутствуют	данные отсутствуют
345	774629.01	1317323.52	данные отсутствуют	данные отсутствуют

Государственный регистратор		ФГИС ЕГРН
полное наименование должности	подпись	инициалы, фамилия

М.П.

Выписка из Единого государственного реестра недвижимости об объекте недвижимости
Описание местоположения земельного участка

Земельный участок			
(вид объекта недвижимости)			
Лист №	Раздела 3.2	Всего листов раздела 3.2 : ____	Всего разделов: ____
10.11.2021 № 99/2021/429636611		Всего листов выписки: ____	
Кадастровый номер:		02:17:101202:9	

Сведения о характерных точках границы земельного участка				
Система координат				
Зона №				
Номер точки	Координаты		Описание закрепления на местности	Средняя квадратическая погрешность определения координат характерных точек границ земельного участка, м
	X	Y		
1	2	3	4	5
346	774596.19	1317287.98	данные отсутствуют	данные отсутствуют
347	774605.68	1317274.83	данные отсутствуют	данные отсутствуют
348	774602.92	1317266.65	данные отсутствуют	данные отсутствуют
349	774585.34	1317250.5	данные отсутствуют	данные отсутствуют
350	774597.47	1317241.72	данные отсутствуют	данные отсутствуют
351	774605.08	1317241.79	данные отсутствуют	данные отсутствуют
352	774658.29	1317253.75	данные отсутствуют	данные отсутствуют
353	774705.71	1317307.4	данные отсутствуют	данные отсутствуют
354	774736.29	1317359.36	данные отсутствуют	данные отсутствуют
355	774734.63	1317371.5	данные отсутствуют	данные отсутствуют
356	774716.23	1317395.75	данные отсутствуют	данные отсутствуют
357	774727.5	1317422.29	данные отсутствуют	данные отсутствуют
358	774748.94	1317423.24	данные отсутствуют	данные отсутствуют
359	774803.49	1317403.55	данные отсутствуют	данные отсутствуют
360	774820.33	1317406.91	данные отсутствуют	данные отсутствуют

Государственный регистратор		ФГИС ЕГРН
полное наименование должности	подпись	инициалы, фамилия

М.П.

Раздел 3.2

Выписка из Единого государственного реестра недвижимости об объекте недвижимости
Описание местоположения земельного участка

Земельный участок			
(вид объекта недвижимости)			
Лист №	Раздела 3.2	Всего листов раздела 3.2 : ____	Всего разделов: ____
10.11.2021 № 99/2021/429636611		Всего листов выписки: ____	
Кадастровый номер:		02:17:101202:9	

Сведения о характерных точках границы земельного участка				
Система координат				
Зона №				
Номер точки	Координаты		Описание закрепления на местности	Средняя квадратическая погрешность определения координат характерных точек границ земельного участка, м
	X	Y		
1	2	3	4	5
361	774831.98	1317416.13	данные отсутствуют	данные отсутствуют
362	774833.43	1317432.59	данные отсутствуют	данные отсутствуют
363	774812.77	1317456.87	данные отсутствуют	данные отсутствуют
364	774388.58	1316683.35	данные отсутствуют	данные отсутствуют
365	774384.93	1316681.99	данные отсутствуют	данные отсутствуют
366	774323.81	1316715.1	данные отсутствуют	данные отсутствуют
367	774322.28	1316713.66	данные отсутствуют	данные отсутствуют
368	774311.34	1316714.03	данные отсутствуют	данные отсутствуют
369	774286.71	1316724.84	данные отсутствуют	данные отсутствуют
370	774271.37	1316708.69	данные отсутствуют	данные отсутствуют
371	774246.42	1316648.3	данные отсутствуют	данные отсутствуют
372	774252.15	1316627.68	данные отсутствуют	данные отсутствуют
373	774250.15	1316620.29	данные отсутствуют	данные отсутствуют
374	774240.5	1316614.8	данные отсутствуют	данные отсутствуют
375	774239.23	1316592	данные отсутствуют	данные отсутствуют

Государственный регистратор		ФГИС ЕГРН
полное наименование должности	подпись	инициалы, фамилия

М.П.

Земельный участок			
(вид объекта недвижимости)			
Лист №	Раздела 3.2	Всего листов раздела 3.2 : ____	Всего разделов: ____
Всего листов выписки: ____			
10.11.2021 № 99/2021/429636611			
Кадастровый номер:		02:17:101202:9	

Сведения о характерных точках границы земельного участка				
Система координат				
Зона №				
Номер точки	Координаты		Описание закрепления на местности	Средняя квадратическая погрешность определения координат характерных точек границ земельного участка, м
	X	Y		
1	2	3	4	5
376	774206.73	1316595.6	данные отсутствуют	данные отсутствуют
377	774201.33	1316592.54	данные отсутствуют	данные отсутствуют
378	774156.81	1316578.68	данные отсутствуют	данные отсутствуют
379	774153.87	1316571.66	данные отсутствуют	данные отсутствуют
380	774156.62	1316564.13	данные отсутствуют	данные отсутствуют
381	774218.17	1316532.5	данные отсутствуют	данные отсутствуют
382	774260.18	1316519.93	данные отсутствуют	данные отсутствуют
383	774286.12	1316531.9	данные отсутствуют	данные отсутствуют
384	774286.39	1316532.13	данные отсутствуют	данные отсутствуют
385	774299.22	1316617.71	данные отсутствуют	данные отсутствуют
386	774327.28	1316613.71	данные отсутствуют	данные отсутствуют
387	774330.89	1316616.45	данные отсутствуют	данные отсутствуют
388	774338.44	1316616.07	данные отсутствуют	данные отсутствуют
389	774347.59	1316610.81	данные отсутствуют	данные отсутствуют
390	774359.28	1316609.2	данные отсутствуют	данные отсутствуют

Государственный регистратор		ФГИС ЕГРН
полное наименование должности	подпись	инициалы, фамилия

М.П.

Раздел 3.2

Выписка из Единого государственного реестра недвижимости об объекте недвижимости
Описание местоположения земельного участка

Земельный участок			
(вид объекта недвижимости)			
Лист №	Раздела 3.2	Всего листов раздела 3.2 : ____	Всего разделов: ____
Всего листов выписки: ____			
10.11.2021 № 99/2021/429636611			
Кадастровый номер:		02:17:101202:9	

Сведения о характерных точках границы земельного участка				
Система координат				
Зона №				
Номер точки	Координаты		Описание закрепления на местности	Средняя квадратическая погрешность определения координат характерных точек границ земельного участка, м
	X	Y		
1	2	3	4	5
391	774357.82	1316604.9	данные отсутствуют	данные отсутствуют
392	774359.42	1316603.98	данные отсутствуют	данные отсутствуют
393	774372.98	1316584.65	данные отсутствуют	данные отсутствуют
394	774375.44	1316559.62	данные отсутствуют	данные отсутствуют
395	774360.69	1316514.75	данные отсутствуют	данные отсутствуют
396	774370.69	1316500.12	данные отсутствуют	данные отсутствуют
397	774395.34	1316491.02	данные отсутствуют	данные отсутствуют
398	774464.07	1316507.34	данные отсутствуют	данные отсутствуют
399	774517.62	1316505.16	данные отсутствуют	данные отсутствуют
400	774546.37	1316495.63	данные отсутствуют	данные отсутствуют
401	774582.67	1316454.33	данные отсутствуют	данные отсутствуют
402	774585.5	1316462.23	данные отсутствуют	данные отсутствуют
403	774634.35	1316485.69	данные отсутствуют	данные отсутствуют
404	774682.12	1316487.39	данные отсутствуют	данные отсутствуют
405	774698	1316492.1	данные отсутствуют	данные отсутствуют

Государственный регистратор		ФГИС ЕГРН
полное наименование должности	подпись	инициалы, фамилия

М.П.

Выписка из Единого государственного реестра недвижимости об объекте недвижимости
Описание местоположения земельного участка

Земельный участок			
(вид объекта недвижимости)			
Лист №	Раздела 3.2	Всего листов раздела 3.2 : ____	Всего разделов: ____
Всего листов выписки: ____			
10.11.2021 № 99/2021/429636611			
Кадастровый номер:		02:17:101202:9	

Сведения о характерных точках границы земельного участка				
Система координат				
Зона №				
Номер точки	Координаты		Описание закрепления на местности	Средняя квадратическая погрешность определения координат характерных точек границ земельного участка, м
	X	Y		
1	2	3	4	5
406	774739.21	1316514.4	данные отсутствуют	данные отсутствуют
407	774783.77	1316551.68	данные отсутствуют	данные отсутствуют
408	774774.08	1316506.1	данные отсутствуют	данные отсутствуют
409	774676.72	1316454.53	данные отсутствуют	данные отсутствуют
410	774602.31	1316431.27	данные отсутствуют	данные отсутствуют
411	774599.12	1316410.6	данные отсутствуют	данные отсутствуют
412	774628.16	1316379.56	данные отсутствуют	данные отсутствуют
413	774619.04	1316368.45	данные отсутствуют	данные отсутствуют
414	774603.47	1316365.6	данные отсутствуют	данные отсутствуют
415	774603.47	1316330.6	данные отсутствуют	данные отсутствуют
416	774598.11	1316311.77	данные отсутствуют	данные отсутствуют
417	774600.2	1316304.67	данные отсутствуют	данные отсутствуют
418	774620.39	1316301.47	данные отсутствуют	данные отсутствуют
419	774669.34	1316321.76	данные отсутствуют	данные отсутствуют
420	774699.18	1316280.34	данные отсутствуют	данные отсутствуют

Государственный регистратор		ФГИС ЕГРН
полное наименование должности	подпись	инициалы, фамилия

М.П.

Раздел 3.2

Выписка из Единого государственного реестра недвижимости об объекте недвижимости
Описание местоположения земельного участка

Земельный участок			
(вид объекта недвижимости)			
Лист №	Раздела 3.2	Всего листов раздела 3.2 : ____	Всего разделов: ____
Всего листов выписки: ____			
10.11.2021 № 99/2021/429636611			
Кадастровый номер:		02:17:101202:9	

Сведения о характерных точках границы земельного участка				
Система координат				
Зона №				
Номер точки	Координаты		Описание закрепления на местности	Средняя квадратическая погрешность определения координат характерных точек границ земельного участка, м
	X	Y		
1	2	3	4	5
421	774713.77	1316273.89	данные отсутствуют	данные отсутствуют
422	774728.57	1316286.56	данные отсутствуют	данные отсутствуют
423	774730.35	1316337.17	данные отсутствуют	данные отсутствуют
424	774772.82	1316334.51	данные отсутствуют	данные отсутствуют
425	774786.12	1316342.35	данные отсутствуют	данные отсутствуют
426	774795.06	1316352.96	данные отсутствуют	данные отсутствуют
427	774796.79	1316356.88	данные отсутствуют	данные отсутствуют
428	774787.06	1316384.38	данные отсутствуют	данные отсутствуют
429	774822.47	1316416.94	данные отсутствуют	данные отсутствуют
430	774826.07	1316446.65	данные отсутствуют	данные отсутствуют
431	774849.04	1316477.11	данные отсутствуют	данные отсутствуют
432	774841.95	1316501.9	данные отсутствуют	данные отсутствуют
433	774849.88	1316539.93	данные отсутствуют	данные отсутствуют
434	774836.49	1316580.23	данные отсутствуют	данные отсутствуют
435	774853.19	1316585.2	данные отсутствуют	данные отсутствуют

Государственный регистратор		ФГИС ЕГРН
полное наименование должности	подпись	инициалы, фамилия

М.П.

Земельный участок			
(вид объекта недвижимости)			
Лист №	Раздела 3.2	Всего листов раздела 3.2 : _____	Всего разделов: _____
10.11.2021 № 99/2021/429636611		Всего листов выписки: _____	
Кадастровый номер:		02:17:101202:9	

Сведения о характерных точках границы земельного участка				
Система координат				
Зона №				
Номер точки	Координаты		Описание закрепления на местности	Средняя квадратическая погрешность определения координат характерных точек границ земельного участка, м
	X	Y		
1	2	3	4	5
436	774889.89	1316592.38	данные отсутствуют	данные отсутствуют
437	774896.28	1316605.15	данные отсутствуют	данные отсутствуют
438	774890.69	1316621.11	данные отсутствуют	данные отсутствуют
439	774851.59	1316640.26	данные отсутствуют	данные отсутствуют
440	774730.28	1316649.57	данные отсутствуют	данные отсутствуют
441	774609.83	1316627.76	данные отсутствуют	данные отсутствуют
442	774459.92	1316664.27	данные отсутствуют	данные отсутствуют
443	774440.06	1316665.08	данные отсутствуют	данные отсутствуют
444	774396.05	1316678.24	данные отсутствуют	данные отсутствуют

Государственный регистратор		ФГИС ЕГРН
полное наименование должности	подпись	инициалы, фамилия

М.П.

Выписка из Единого государственного реестра недвижимости об объекте недвижимости

Сведения о характеристиках объекта недвижимости

На основании запроса от 10.11.2021 г., поступившего на рассмотрение 10.11.2021 г., сообщаем, что согласно записям Единого государственного реестра недвижимости:

Земельный участок			
(вид объекта недвижимости)			
Лист № ____ Раздела 1	Всего листов раздела 1 : ____	Всего разделов: ____	Всего листов выписки: ____
10.11.2021 № 99/2021/429631416			
Кадастровый номер:		02:17:101202:11	

Номер кадастрового квартала:	02:17:101202
Дата присвоения кадастрового номера:	04.12.2007
Ранее присвоенный государственный учетный номер:	данные отсутствуют
Адрес:	установлено относительно ориентира, расположенного в границах участка. Почтовый адрес ориентира: Республика Башкортостан, р-н. Бураевский, с/с. Кушманакровский
Площадь:	1146261 кв. м
Кадастровая стоимость, руб.:	2911502.94
Кадастровые номера расположенных в пределах земельного участка объектов недвижимости:	данные отсутствуют
Кадастровые номера объектов недвижимости, из которых образован объект недвижимости:	02:17:101202:10
Кадастровые номера образованных объектов недвижимости:	02:17:101202:55, 02:17:101202:60, 02:17:101202:173
Сведения о включении объекта недвижимости в состав предприятия как имущественного комплекса:	

Государственный регистратор		ФГИС ЕГРН
полное наименование должности	подпись	инициалы, фамилия

М.П.

Раздел 1

Выписка из Единого государственного реестра недвижимости об объекте недвижимости

Сведения о характеристиках объекта недвижимости

Земельный участок			
(вид объекта недвижимости)			
Лист № ____ Раздела 1	Всего листов раздела 1 : ____	Всего разделов: ____	Всего листов выписки: ____
10.11.2021 № 99/2021/429631416			
Кадастровый номер:		02:17:101202:11	

Категория земель:	Земли сельскохозяйственного назначения
Виды разрешенного использования:	Для возделывания сельскохозяйственных культур
Сведения о кадастровом инженере:	Вахитова Лилия Гимазетдиновна №02-10-121
Сведения о лесах, водных объектах и об иных природных объектах, расположенных в пределах земельного участка:	данные отсутствуют
Сведения о том, что земельный участок полностью или частично расположен в границах зоны с особыми условиями использования территории или территории объекта культурного наследия	данные отсутствуют
Сведения о том, что земельный участок расположен в границах особой экономической зоны, территории опережающего социально-экономического развития, зоны территориального развития в Российской Федерации, игорной зоны:	данные отсутствуют
Сведения о том, что земельный участок расположен в границах особо охраняемой природной территории, охотничьих угодий, лесничеств, лесопарков:	данные отсутствуют
Сведения о результатах проведения государственного земельного надзора:	данные отсутствуют
Сведения о расположении земельного участка в границах территории, в отношении которой утвержден проект межевания территории:	данные отсутствуют

Государственный регистратор		ФГИС ЕГРН
полное наименование должности	подпись	инициалы, фамилия

М.П.

Земельный участок			
(вид объекта недвижимости)			
Лист № ____ Раздела 1	Всего листов раздела 1 : ____	Всего разделов: ____	Всего листов выписки: ____
10.11.2021 № 99/2021/429631416			
Кадастровый номер:		02:17:101202:11	
Условный номер земельного участка:	данные отсутствуют		
Сведения о принятии акта и (или) заключении договора, предусматривающих предоставление в соответствии с земельным законодательством исполнительным органом государственной власти или органом местного самоуправления находящегося в государственной или муниципальной собственности земельного участка для строительства наемного дома социального использования или наемного дома коммерческого использования:	данные отсутствуют		
Сведения о том, что земельный участок или земельные участки образованы на основании решения об изъятии земельного участка и (или) расположенного на нем объекта недвижимости для государственных или муниципальных нужд:	данные отсутствуют		
Сведения о том, что земельный участок образован из земель или земельного участка, государственная собственность на которые не разграничена:	данные отсутствуют		
Сведения о наличии земельного спора о местоположении границ земельных участков:	данные отсутствуют		
Статус записи об объекте недвижимости:	Сведения об объекте недвижимости имеют статус "актуальные, ранее учтенные"		
Особые отметки:	Граница земельного участка не установлена в соответствии с требованиями земельного законодательства. Сведения необходимые для заполнения раздела 2 отсутствуют. Сведения необходимые для заполнения раздела 3.1 отсутствуют. Сведения необходимые для заполнения раздела 4 отсутствуют.		
Получатель выписки:	Рачкова Елена Сергеевна		

Государственный регистратор		ФГИС ЕГРН
полное наименование должности	подпись	инициалы, фамилия

М.П.

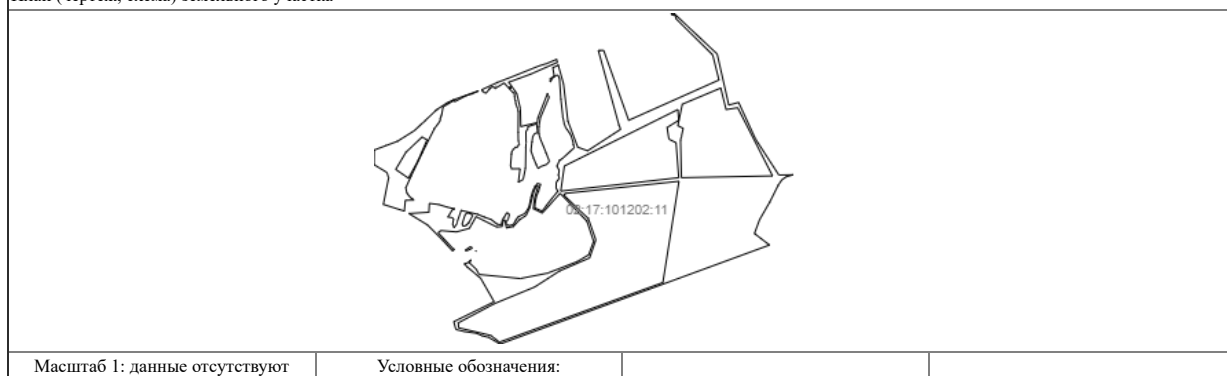
Государственный регистратор		ФГИС ЕГРН
полное наименование должности	подпись	инициалы, фамилия

М.П.

Выписка из Единого государственного реестра недвижимости об объекте недвижимости
Описание местоположения земельного участка

Земельный участок			
(вид объекта недвижимости)			
Лист № <u> </u> Раздела 3	Всего листов раздела 3 : <u> </u>	Всего разделов: <u> </u>	Всего листов выписки: <u> </u>
10.11.2021 № 99/2021/429631416			
Кадастровый номер:		02:17:101202:11	

План (чертеж, схема) земельного участка



Масштаб 1: данные отсутствуют

Условные обозначения:

Государственный регистратор		ФГИС ЕГРН
полное наименование должности	подпись	инициалы, фамилия

М.П.

Раздел 3.2

Выписка из Единого государственного реестра недвижимости об объекте недвижимости
Описание местоположения земельного участка

Земельный участок			
(вид объекта недвижимости)			
Лист № <u> </u> Раздела 3.2	Всего листов раздела 3.2 : <u> </u>	Всего разделов: <u> </u>	Всего листов выписки: <u> </u>
10.11.2021 № 99/2021/429631416			
Кадастровый номер:		02:17:101202:11	

Сведения о характерных точках границы земельного участка

Система координат

Зона №

Номер точки	Координаты		Описание закрепления на местности	Средняя квадратическая погрешность определения координат характерных точек границ земельного участка, м
	X	Y		
1	2	3	4	5
1	779906.96	1315983.19	данные отсутствуют	данные отсутствуют
2	779927.48	1315983.19	данные отсутствуют	данные отсутствуют
3	779941.47	1316008.38	данные отсутствуют	данные отсутствуют
4	779937.27	1316002.07	данные отсутствуют	данные отсутствуют
5	779925.79	1315995.06	данные отсутствуют	данные отсутствуют
6	779856.87	1315547.17	данные отсутствуют	данные отсутствуют
7	779858.52	1315551.76	данные отсутствуют	данные отсутствуют
8	779904.29	1315650.68	данные отсутствуют	данные отсутствуют
9	779937.51	1315737.09	данные отсутствуют	данные отсутствуют
10	780008.63	1315914.11	данные отсутствуют	данные отсутствуют
11	780022.75	1315960.83	данные отсутствуют	данные отсутствуют
12	780049.14	1316023	данные отсутствуют	данные отсутствуют
13	780030.3	1316028.37	данные отсутствуют	данные отсутствуют
14	779956.02	1315859.38	данные отсутствуют	данные отсутствуют
15	779904.85	1315720.12	данные отсутствуют	данные отсутствуют

Государственный регистратор		ФГИС ЕГРН
полное наименование должности	подпись	инициалы, фамилия

М.П.

Земельный участок			
(вид объекта недвижимости)			
Лист №	Раздела 3.2	Всего листов раздела 3.2 : ____	Всего разделов: ____
10.11.2021 № 99/2021/429631416		Всего листов выписки: ____	
Кадастровый номер:		02:17:101202:11	

Сведения о характерных точках границы земельного участка				
Система координат				
Зона №				
Номер точки	Координаты		Описание закрепления на местности	Средняя квадратическая погрешность определения координат характерных точек границ земельного участка, м
	X	Y		
1	2	3	4	5
16	779834.13	1315771.04	данные отсутствуют	данные отсутствуют
17	779737.95	1315793.67	данные отсутствуют	данные отсутствуют
18	779624.81	1315796.5	данные отсутствуют	данные отсутствуют
19	779650.26	1315901.16	данные отсутствуют	данные отсутствуют
20	779678.55	1315903.99	данные отсутствуют	данные отсутствуют
21	779833.99	1315966.16	данные отсутствуют	данные отсутствуют
22	779823.73	1315967.63	данные отсутствуют	данные отсутствуют
23	779810.8	1315976.24	данные отсутствуют	данные отсутствуют
24	779771.5	1315959.27	данные отсутствуют	данные отсутствуют
25	779681.92	1315920.74	данные отсутствуют	данные отсутствуют
26	779624.12	1315911.11	данные отсутствуют	данные отсутствуют
27	779578.85	1315911.11	данные отсутствуют	данные отсутствуют
28	779552.84	1315917.85	данные отсутствуют	данные отсутствуют
29	779499.26	1315940.17	данные отсутствуют	данные отсутствуют
30	779460.36	1315956.38	данные отсутствуют	данные отсутствуют

Государственный регистратор		ФГИС ЕГРН
полное наименование должности	подпись	инициалы, фамилия

М.П.

Раздел 3.2

Выписка из Единого государственного реестра недвижимости об объекте недвижимости
Описание местоположения земельного участка

Земельный участок			
(вид объекта недвижимости)			
Лист №	Раздела 3.2	Всего листов раздела 3.2 : ____	Всего разделов: ____
10.11.2021 № 99/2021/429631416		Всего листов выписки: ____	
Кадастровый номер:		02:17:101202:11	

Сведения о характерных точках границы земельного участка				
Система координат				
Зона №				
Номер точки	Координаты		Описание закрепления на местности	Средняя квадратическая погрешность определения координат характерных точек границ земельного участка, м
	X	Y		
1	2	3	4	5
31	779405.46	1315977.57	данные отсутствуют	данные отсутствуют
32	779386.19	1315960.23	данные отсутствуют	данные отсутствуют
33	779371.74	1315920.74	данные отсутствуют	данные отсутствуют
34	779359.05	1315907.41	данные отсутствуют	данные отсутствуют
35	779384.99	1315894.01	данные отсутствуют	данные отсутствуют
36	779427.09	1315876.79	данные отсутствуют	данные отсутствуют
37	779472.06	1315860.53	данные отсутствуют	данные отсутствуют
38	779527.55	1315867.23	данные отсутствуют	данные отсутствуют
39	779560.09	1315872.01	данные отсутствуют	данные отсутствуют
40	779580.39	1315883.38	данные отсутствуют	данные отсутствуют
41	779586.55	1315903.4	данные отсутствуют	данные отсутствуют
42	779642.42	1315896.66	данные отсутствуют	данные отсутствуют
43	779624.12	1315841.75	данные отсутствуют	данные отсутствуют
44	779606.35	1315839.65	данные отсутствуют	данные отсутствуют
45	779596.45	1315828.95	данные отсутствуют	данные отсутствуют

Государственный регистратор		ФГИС ЕГРН
полное наименование должности	подпись	инициалы, фамилия

М.П.

Выписка из Единого государственного реестра недвижимости об объекте недвижимости
Описание местоположения земельного участка

Земельный участок			
(вид объекта недвижимости)			
Лист №	Раздела 3.2	Всего листов раздела 3.2 : ____	Всего разделов: ____
10.11.2021 № 99/2021/429631416		Всего листов выписки: ____	
Кадастровый номер:		02:17:101202:11	

Сведения о характерных точках границы земельного участка				
Система координат				
Зона №				
Номер точки	Координаты		Описание закрепления на местности	Средняя квадратическая погрешность определения координат характерных точек границ земельного участка, м
	X	Y		
1	2	3	4	5
46	779529.99	1315829.83	данные отсутствуют	данные отсутствуют
47	779518.16	1315829.23	данные отсутствуют	данные отсутствуют
48	779489.26	1315828.27	данные отсутствуют	данные отсутствуют
49	779363.07	1315826.34	данные отсутствуют	данные отсутствуют
50	779291.2	1315811.5	данные отсутствуют	данные отсутствуют
51	779273.71	1315781.43	данные отсутствуют	данные отсутствуют
52	779358.74	1315791.66	данные отсутствуют	данные отсутствуют
53	779358.26	1315738.68	данные отсутствуют	данные отсутствуют
54	779376.56	1315731.46	данные отсутствуют	данные отсутствуют
55	779448.32	1315737.24	данные отсутствуют	данные отсутствуют
56	779462.56	1315737.98	данные отсутствуют	данные отсутствуют
57	779481.65	1315749.31	данные отсутствуют	данные отсутствуют
58	779494.88	1315763.67	данные отсутствуют	данные отсутствуют
59	779495.04	1315775.77	данные отсутствуют	данные отсутствуют
60	779509.01	1315782.03	данные отсутствуют	данные отсутствуют

Государственный регистратор		ФГИС ЕГРН
полное наименование должности	подпись	инициалы, фамилия

М.П.

Выписка из Единого государственного реестра недвижимости об объекте недвижимости
Описание местоположения земельного участка

Земельный участок			
(вид объекта недвижимости)			
Лист №	Раздела 3.2	Всего листов раздела 3.2 : ____	Всего разделов: ____
10.11.2021 № 99/2021/429631416		Всего листов выписки: ____	
Кадастровый номер:		02:17:101202:11	

Сведения о характерных точках границы земельного участка				
Система координат				
Зона №				
Номер точки	Координаты		Описание закрепления на местности	Средняя квадратическая погрешность определения координат характерных точек границ земельного участка, м
	X	Y		
1	2	3	4	5
61	779510.94	1315786.84	данные отсутствуют	данные отсутствуют
62	779519.61	1315785.4	данные отсутствуют	данные отсутствуют
63	779533.09	1315781.06	данные отсутствуют	данные отсутствуют
64	779589.44	1315780.1	данные отсутствуют	данные отсутствуют
65	779716.6	1315781.06	данные отсутствуют	данные отсутствуют
66	779738.27	1315776.73	данные отсутствуют	данные отсутствуют
67	779756.09	1315769.02	данные отсутствуют	данные отсутствуют
68	779769.09	1315764.69	данные отсутствуют	данные отсутствуют
69	779788.84	1315762.76	данные отсутствуют	данные отсутствуют
70	779795.58	1315758.43	данные отсутствуют	данные отсутствуют
71	779817.74	1315757.46	данные отсутствуют	данные отсутствуют
72	779839.63	1315754.93	данные отсутствуют	данные отсутствуют
73	779837.43	1315748.43	данные отсутствуют	данные отсутствуют
74	779900.18	1315691.04	данные отсутствуют	данные отсутствуют
75	779866.01	1315635.61	данные отсутствуют	данные отсутствуют

Государственный регистратор		ФГИС ЕГРН
полное наименование должности	подпись	инициалы, фамилия

М.П.

Земельный участок			
(вид объекта недвижимости)			
Лист №	Раздела 3.2	Всего листов раздела 3.2 : ____	Всего разделов: ____
10.11.2021 № 99/2021/429631416		Всего листов выписки: ____	
Кадастровый номер:		02:17:101202:11	

Сведения о характерных точках границы земельного участка				
Система координат				
Зона №				
Номер точки	Координаты		Описание закрепления на местности	Средняя квадратическая погрешность определения координат характерных точек границ земельного участка, м
	X	Y		
1	2	3	4	5
76	779865.37	1315633.88	данные отсутствуют	данные отсутствуют
77	779875.09	1315624.62	данные отсутствуют	данные отсутствуют
78	779873.91	1315610.19	данные отсутствуют	данные отсутствуют
79	779861.6	1315597.03	данные отсутствуют	данные отсутствуют
80	779836.72	1315577.83	данные отсутствуют	данные отсутствуют
81	779840.69	1315560.88	данные отсутствуют	данные отсутствуют
82	779841.4	1315560.28	данные отсутствуют	данные отсутствуют
83	779847.7	1315557.58	данные отсутствуют	данные отсутствуют
84	779847.29	1315555.29	данные отсутствуют	данные отсутствуют
85	779877.95	1315728.04	данные отсутствуют	данные отсутствуют
86	779871.71	1315728.74	данные отсутствуют	данные отсутствуют
87	779867.24	1315722.46	данные отсутствуют	данные отсутствуют
88	779865.61	1315723.62	данные отсутствуют	данные отсутствуют
89	779870.04	1315729.86	данные отсутствуют	данные отсутствуют
90	779866.69	1315735.61	данные отсутствуют	данные отсутствуют

Государственный регистратор		ФГИС ЕГРН
полное наименование должности	подпись	инициалы, фамилия

М.П.

Раздел 3.2

Выписка из Единого государственного реестра недвижимости об объекте недвижимости
Описание местоположения земельного участка

Земельный участок			
(вид объекта недвижимости)			
Лист №	Раздела 3.2	Всего листов раздела 3.2 : ____	Всего разделов: ____
10.11.2021 № 99/2021/429631416		Всего листов выписки: ____	
Кадастровый номер:		02:17:101202:11	

Сведения о характерных точках границы земельного участка				
Система координат				
Зона №				
Номер точки	Координаты		Описание закрепления на местности	Средняя квадратическая погрешность определения координат характерных точек границ земельного участка, м
	X	Y		
1	2	3	4	5
91	779868.42	1315736.62	данные отсутствуют	данные отсутствуют
92	779871.84	1315730.74	данные отсутствуют	данные отсутствуют
93	779878.17	1315730.03	данные отсутствуют	данные отсутствуют
94	779880.93	1315640.59	данные отсутствуют	данные отсутствуют
95	779878.79	1315639.89	данные отсутствуют	данные отсутствуют
96	779878.09	1315642.03	данные отсутствуют	данные отсутствуют
97	779880.23	1315642.73	данные отсутствуют	данные отсутствуют
98	779734.16	1315268.27	данные отсутствуют	данные отсутствуют
99	779775.53	1315331.54	данные отсутствуют	данные отсутствуют
100	779793.56	1315370.42	данные отсутствуют	данные отсутствуют
101	779850.34	1315529.26	данные отсутствуют	данные отсутствуют
102	779841.79	1315509.93	данные отсутствуют	данные отсутствуют
103	779830.77	1315485.07	данные отсутствуют	данные отсутствуют
104	779820.73	1315450.66	данные отсутствуют	данные отсутствуют
105	779781.94	1315378.4	данные отсутствуют	данные отсутствуют

Государственный регистратор		ФГИС ЕГРН
полное наименование должности	подпись	инициалы, фамилия

М.П.

Выписка из Единого государственного реестра недвижимости об объекте недвижимости
Описание местоположения земельного участка

Земельный участок			
(вид объекта недвижимости)			
Лист №	Раздела 3.2	Всего листов раздела 3.2 : ____	Всего разделов: ____
Всего листов выписки: ____			
10.11.2021 № 99/2021/429631416			
Кадастровый номер:		02:17:101202:11	

Сведения о характерных точках границы земельного участка				
Система координат				
Зона №				
Номер точки	Координаты		Описание закрепления на местности	Средняя квадратическая погрешность определения координат характерных точек границ земельного участка, м
	X	Y		
1	2	3	4	5
106	779790.49	1315374.51	данные отсутствуют	данные отсутствуют
107	779749.42	1315304.36	данные отсутствуют	данные отсутствуют
108	779698.75	1315295.88	данные отсутствуют	данные отсутствуют
109	779690.52	1315293.45	данные отсутствуют	данные отсутствуют
110	779675.28	1315284.98	данные отсутствуют	данные отсутствуют
111	779673.55	1315288.44	данные отсутствуют	данные отсутствуют
112	779656.64	1315283.44	данные отсутствуют	данные отсутствуют
113	779611.92	1315249.54	данные отсутствуют	данные отсутствуют
114	779460.27	1315172.72	данные отсутствуют	данные отсутствуют
115	779310.51	1315101.31	данные отсутствуют	данные отсутствуют
116	779238.15	1315068.31	данные отсутствуют	данные отсутствуют
117	779204.51	1315075.53	данные отсутствуют	данные отсутствуют
118	779176.39	1315098.34	данные отсутствуют	данные отсутствуют
119	779163.58	1315119.98	данные отсутствуют	данные отсутствуют
120	779160.6	1315120.08	данные отсутствуют	данные отсутствуют

Государственный регистратор		ФГИС ЕГРН
полное наименование должности	подпись	инициалы, фамилия

М.П.

Раздел 3.2

Выписка из Единого государственного реестра недвижимости об объекте недвижимости
Описание местоположения земельного участка

Земельный участок			
(вид объекта недвижимости)			
Лист №	Раздела 3.2	Всего листов раздела 3.2 : ____	Всего разделов: ____
Всего листов выписки: ____			
10.11.2021 № 99/2021/429631416			
Кадастровый номер:		02:17:101202:11	

Сведения о характерных точках границы земельного участка				
Система координат				
Зона №				
Номер точки	Координаты		Описание закрепления на местности	Средняя квадратическая погрешность определения координат характерных точек границ земельного участка, м
	X	Y		
1	2	3	4	5
121	779159.55	1315065.85	данные отсутствуют	данные отсутствуют
122	779091.62	1315059.09	данные отсутствуют	данные отсутствуют
123	779119.99	1314969.73	данные отсутствуют	данные отсутствуют
124	779133.75	1314926.37	данные отсутствуют	данные отсутствуют
125	779299.89	1314959.55	данные отсутствуют	данные отсутствуют
126	779334.83	1314949.56	данные отсутствуют	данные отсутствуют
127	779384.77	1314867.19	данные отсутствуют	данные отсутствуют
128	779476.65	1314868.09	данные отсутствуют	данные отсутствуют
129	779504.37	1314942	данные отсутствуют	данные отсутствуют
130	779532.08	1315015.9	данные отсутствуют	данные отсутствуют
131	779599.84	1315123.7	данные отсутствуют	данные отсутствуют
132	779649.64	1315176.98	данные отсутствуют	данные отсутствуют
133	779649.53	1315177.87	данные отсутствуют	данные отсутствуют
134	779659.84	1315189.71	данные отсутствуют	данные отсутствуют
135	779661.49	1315189.65	данные отсутствуют	данные отсутствуют

Государственный регистратор		ФГИС ЕГРН
полное наименование должности	подпись	инициалы, фамилия

М.П.

Земельный участок			
(вид объекта недвижимости)			
Лист №	Раздела 3.2	Всего листов раздела 3.2 : ____	Всего разделов: ____
10.11.2021 № 99/2021/429631416		Всего листов выписки: ____	
Кадастровый номер:		02:17:101202:11	

Сведения о характерных точках границы земельного участка				
Система координат				
Зона №				
Номер точки	Координаты		Описание закрепления на местности	Средняя квадратическая погрешность определения координат характерных точек границ земельного участка, м
	X	Y		
1	2	3	4	5
136	779724.8	1315257.38	данные отсутствуют	данные отсутствуют
137	779462.89	1315069.55	данные отсутствуют	данные отсутствуют
138	779354.53	1315004.74	данные отсутствуют	данные отсутствуют
139	779299.1	1315085.46	данные отсутствуют	данные отсутствуют
140	779410.71	1315146.77	данные отсутствуют	данные отсутствуют
141	779540.74	1315203	данные отсутствуют	данные отсутствуют
142	779559.18	1315172.08	данные отсутствуют	данные отсутствуют
143	778759.39	1315438.78	данные отсутствуют	данные отсутствуют
144	778762.98	1315457.42	данные отсутствуют	данные отсутствуют
145	778783.84	1315481.63	данные отсутствуют	данные отсутствуют
146	778764.88	1315471.19	данные отсутствуют	данные отсутствуют
147	778725.27	1315513.63	данные отсутствуют	данные отсутствуют
148	778691.33	1315533.43	данные отсутствуют	данные отсутствуют
149	778665.87	1315793.67	данные отсутствуют	данные отсутствуют
150	778699.81	1315966.22	данные отсутствуют	данные отсутствуют

Государственный регистратор		ФГИС ЕГРН
полное наименование должности	подпись	инициалы, фамилия

М.П.

Раздел 3.2

Выписка из Единого государственного реестра недвижимости об объекте недвижимости
Описание местоположения земельного участка

Земельный участок			
(вид объекта недвижимости)			
Лист №	Раздела 3.2	Всего листов раздела 3.2 : ____	Всего разделов: ____
10.11.2021 № 99/2021/429631416		Всего листов выписки: ____	
Кадастровый номер:		02:17:101202:11	

Сведения о характерных точках границы земельного участка				
Система координат				
Зона №				
Номер точки	Координаты		Описание закрепления на местности	Средняя квадратическая погрешность определения координат характерных точек границ земельного участка, м
	X	Y		
1	2	3	4	5
151	778773.36	1316155.74	данные отсутствуют	данные отсутствуют
152	778815.79	1316226.46	данные отсутствуют	данные отсутствуют
153	778900.66	1316257.58	данные отсутствуют	данные отсутствуют
154	779027.95	1316215.15	данные отсутствуют	данные отсутствуют
155	779203.33	1316045.42	данные отсутствуют	данные отсутствуют
156	779078.86	1315932.28	данные отсутствуют	данные отсутствуют
157	779107.15	1315875.7	данные отсутствуют	данные отсутствуют
158	779175.04	1315884.19	данные отсутствуют	данные отсутствуют
159	779248.59	1315906.82	данные отсутствуют	данные отсутствуют
160	779254.24	1315898.33	данные отсутствуют	данные отсутствуют
161	779214.64	1315878.53	данные отсутствуют	данные отсутствуют
162	779112.81	1315853.07	данные отсутствуют	данные отсутствуют
163	779064.72	1315830.44	данные отсутствуют	данные отсутствуют
164	779036.43	1315788.01	данные отсутствуют	данные отсутствуют
165	778994	1315748.41	данные отсутствуют	данные отсутствуют

Государственный регистратор		ФГИС ЕГРН
полное наименование должности	подпись	инициалы, фамилия

М.П.

Выписка из Единого государственного реестра недвижимости об объекте недвижимости
Описание местоположения земельного участка

Земельный участок			
(вид объекта недвижимости)			
Лист №	Раздела 3.2	Всего листов раздела 3.2 : ____	Всего разделов: ____
Всего листов выписки: ____			
10.11.2021 № 99/2021/429631416			
Кадастровый номер:		02:17:101202:11	

Сведения о характерных точках границы земельного участка				
Система координат				
Зона №				
Номер точки	Координаты		Описание закрепления на местности	Средняя квадратическая погрешность определения координат характерных точек границ земельного участка, м
	X	Y		
1	2	3	4	5
166	778985.52	1315705.98	данные отсутствуют	данные отсутствуют
167	779014.48	1315699.55	данные отсутствуют	данные отсутствуют
168	778999.06	1315721.34	данные отсутствуют	данные отсутствуют
169	779006.76	1315750.24	данные отсутствуют	данные отсутствуют
170	779033.73	1315763.73	данные отсутствуют	данные отсутствуют
171	779055.89	1315781.06	данные отсутствуют	данные отсутствуют
172	779076.12	1315822.49	данные отсутствуют	данные отсутствуют
173	779114.65	1315847.53	данные отсутствуют	данные отсутствуют
174	779161.18	1315857.83	данные отсутствуют	данные отсутствуют
175	779181.11	1315861.98	данные отсутствуют	данные отсутствуют
176	779220.61	1315872.58	данные отсутствуют	данные отсутствуют
177	779246.62	1315887.02	данные отсутствуют	данные отсутствуют
178	779265.88	1315902.44	данные отсутствуют	данные отсутствуют
179	779260.1	1315921.7	данные отсутствуют	данные отсутствуют
180	779218.69	1315909.18	данные отсутствуют	данные отсутствуют

Государственный регистратор		ФГИС ЕГРН
полное наименование должности	подпись	инициалы, фамилия

М.П.

Раздел 3.2

Выписка из Единого государственного реестра недвижимости об объекте недвижимости
Описание местоположения земельного участка

Земельный участок			
(вид объекта недвижимости)			
Лист №	Раздела 3.2	Всего листов раздела 3.2 : ____	Всего разделов: ____
Всего листов выписки: ____			
10.11.2021 № 99/2021/429631416			
Кадастровый номер:		02:17:101202:11	

Сведения о характерных точках границы земельного участка				
Система координат				
Зона №				
Номер точки	Координаты		Описание закрепления на местности	Средняя квадратическая погрешность определения координат характерных точек границ земельного участка, м
	X	Y		
1	2	3	4	5
181	779184.97	1315895.69	данные отсутствуют	данные отсутствуют
182	779143.56	1315887.02	данные отсутствуют	данные отсутствуют
183	779111.66	1315885.1	данные отсутствуют	данные отсутствуют
184	779090.47	1315931.34	данные отсутствуют	данные отсутствуют
185	779145.37	1315972.76	данные отсутствуют	данные отсутствуют
186	779217.62	1316031.52	данные отсутствуют	данные отсутствуют
187	779235.92	1316019.96	данные отсутствуют	данные отсутствуют
188	779273.49	1316020.92	данные отсутствуют	данные отсутствуют
189	779297.57	1316040.19	данные отсутствуют	данные отсутствуют
190	779320.69	1316034.41	данные отсутствуют	данные отсутствуют
191	779331.29	1316037.3	данные отсутствуют	данные отсутствуют
192	779349.6	1316039.22	данные отсутствуют	данные отсутствуют
193	779374.57	1316025.95	данные отсутствуют	данные отсутствуют
194	779376.57	1316025.99	данные отсутствуют	данные отсутствуют
195	779411.63	1316041.8	данные отсутствуют	данные отсутствуют

Государственный регистратор		ФГИС ЕГРН
полное наименование должности	подпись	инициалы, фамилия

М.П.

Земельный участок			
(вид объекта недвижимости)			
Лист № <u> </u> Раздела 3.2	Всего листов раздела 3.2 : <u> </u>	Всего разделов: <u> </u>	Всего листов выписки: <u> </u>
10.11.2021 № 99/2021/429631416			
Кадастровый номер:		02:17:101202:11	

Сведения о характерных точках границы земельного участка				
Система координат				
Зона №				
Номер точки	Координаты		Описание закрепления на местности	Средняя квадратическая погрешность определения координат характерных точек границ земельного участка, м
	X	Y		
1	2	3	4	5
196	779421.83	1316058.49	данные отсутствуют	данные отсутствуют
197	779491.19	1316134.59	данные отсутствуют	данные отсутствуют
198	779511.42	1316129.77	данные отсутствуют	данные отсутствуют
199	779529.72	1316126.88	данные отсутствуют	данные отсутствуют
200	779568.25	1316114.36	данные отсутствуют	данные отсутствуют
201	779591.37	1316100.87	данные отсутствуют	данные отсутствуют
202	779617.22	1316081.26	данные отсутствуют	данные отсутствуют
203	779643.68	1316071.51	данные отсутствуют	данные отсутствуют
204	779685.78	1316062.9	данные отсутствуют	данные отсутствуют
205	779795.81	1316050.46	данные отсутствуют	данные отсутствуют
206	779915.58	1316042.26	данные отсутствуют	данные отсутствуют
207	779930.89	1316040.98	данные отсутствуют	данные отсутствуют
208	779946.19	1316033.33	данные отсутствуют	данные отсутствуют
209	779948.75	1316027.6	данные отсутствуют	данные отсутствуют
210	779946.19	1316015.47	данные отсутствуют	данные отсутствуют

Государственный регистратор		ФГИС ЕГРН
полное наименование должности	подпись	инициалы, фамилия

М.П.

Раздел 3.2

Выписка из Единого государственного реестра недвижимости об объекте недвижимости
Описание местоположения земельного участка

Земельный участок			
(вид объекта недвижимости)			
Лист № <u> </u> Раздела 3.2	Всего листов раздела 3.2 : <u> </u>	Всего разделов: <u> </u>	Всего листов выписки: <u> </u>
10.11.2021 № 99/2021/429631416			
Кадастровый номер:		02:17:101202:11	

Сведения о характерных точках границы земельного участка				
Система координат				
Зона №				
Номер точки	Координаты		Описание закрепления на местности	Средняя квадратическая погрешность определения координат характерных точек границ земельного участка, м
	X	Y		
1	2	3	4	5
211	779941.65	1316008.65	данные отсутствуют	данные отсутствуют
212	779996.83	1315999.05	данные отсутствуют	данные отсутствуют
213	780011.45	1316033.49	данные отсутствуют	данные отсутствуют
214	780014.09	1316032.7	данные отсутствуют	данные отсутствуют
215	780014.45	1316032.88	данные отсутствуют	данные отсутствуют
216	780014.46	1316032.91	данные отсутствуют	данные отсутствуют
217	779896.37	1316066.65	данные отсутствуют	данные отсутствуют
218	779658.76	1316094.94	данные отсутствуют	данные отсутствуют
219	779494.69	1316157.17	данные отсутствуют	данные отсутствуют
220	779472.07	1316219.4	данные отсутствуют	данные отсутствуют
221	779607.84	1316428.73	данные отсутствуют	данные отсутствуют
222	779636.14	1316417.41	данные отсутствуют	данные отсутствуют
223	780105.7	1316287.29	данные отсутствуют	данные отсутствуют
224	780105.7	1316321.23	данные отсутствуют	данные отсутствуют
225	779664.42	1316479.64	данные отсутствуют	данные отсутствуют

Государственный регистратор		ФГИС ЕГРН
полное наименование должности	подпись	инициалы, фамилия

М.П.

Выписка из Единого государственного реестра недвижимости об объекте недвижимости
Описание местоположения земельного участка

Земельный участок			
(вид объекта недвижимости)			
Лист №	Раздела 3.2	Всего листов раздела 3.2 : ____	Всего разделов: ____
10.11.2021 № 99/2021/429631416		Всего листов выписки: ____	
Кадастровый номер:		02:17:101202:11	

Сведения о характерных точках границы земельного участка				
Система координат				
Зона №				
Номер точки	Координаты		Описание закрепления на местности	Средняя квадратическая погрешность определения координат характерных точек границ земельного участка, м
	X	Y		
1	2	3	4	5
226	779919	1317051.04	данные отсутствуют	данные отсутствуют
227	780077.41	1317011.44	данные отсутствуют	данные отсутствуют
228	780309.96	1316774.35	данные отсутствуют	данные отсутствуют
229	780312.13	1316779.62	данные отсутствуют	данные отсутствуют
230	780332.54	1316768.77	данные отсутствуют	данные отсутствуют
231	780327.4	1316756.56	данные отсутствуют	данные отсутствуют
232	780336.51	1316747.28	данные отсутствуют	данные отсутствуют
233	780341.77	1316763.18	данные отсутствуют	данные отсутствуют
234	780083.07	1317039.73	данные отсутствуют	данные отсутствуют
235	779760.59	1317113.28	данные отсутствуют	данные отсутствуют
236	779777.57	1317175.51	данные отсутствуют	данные отсутствуют
237	779545.61	1317283	данные отсутствуют	данные отсутствуют
238	779319.31	1317430.09	данные отсутствуют	данные отсутствуют
239	779320.73	1317520.53	данные отсутствуют	данные отсутствуют
240	779307.56	1317475.2	данные отсутствуют	данные отсутствуют

Государственный регистратор		ФГИС ЕГРН
полное наименование должности	подпись	инициалы, фамилия

М.П.

Раздел 3.2

Выписка из Единого государственного реестра недвижимости об объекте недвижимости
Описание местоположения земельного участка

Земельный участок			
(вид объекта недвижимости)			
Лист №	Раздела 3.2	Всего листов раздела 3.2 : ____	Всего разделов: ____
10.11.2021 № 99/2021/429631416		Всего листов выписки: ____	
Кадастровый номер:		02:17:101202:11	

Сведения о характерных точках границы земельного участка				
Система координат				
Зона №				
Номер точки	Координаты		Описание закрепления на местности	Средняя квадратическая погрешность определения координат характерных точек границ земельного участка, м
	X	Y		
1	2	3	4	5
241	779287.56	1317448.36	данные отсутствуют	данные отсутствуют
242	779254.01	1317425.7	данные отсутствуют	данные отсутствуют
243	779149.17	1317373.02	данные отсутствуют	данные отсутствуют
244	779037.37	1317308.32	данные отсутствуют	данные отсутствуют
245	778949.99	1317275.78	данные отсутствуют	данные отсутствуют
246	778877.24	1317370.77	данные отсутствуют	данные отсутствуют
247	778252.65	1315665.36	данные отсутствуют	данные отсутствуют
248	778294.86	1315592.05	данные отсутствуют	данные отсутствуют
249	778303.99	1315553.85	данные отсутствуют	данные отсутствуют
250	778320.6	1315516.01	данные отсутствуют	данные отсутствуют
251	778330.81	1315441.73	данные отсутствуют	данные отсутствуют
252	778344.22	1315385.63	данные отсутствуют	данные отсутствуют
253	778393.58	1315372.17	данные отсутствуют	данные отсутствуют
254	778519.22	1315627.94	данные отсутствуют	данные отсутствуют
255	778667.3	1315542.69	данные отсутствуют	данные отсутствуют

Государственный регистратор		ФГИС ЕГРН
полное наименование должности	подпись	инициалы, фамилия

М.П.

Земельный участок			
(вид объекта недвижимости)			
Лист №	Раздела 3.2	Всего листов раздела 3.2 : ____	Всего разделов: ____
10.11.2021 № 99/2021/429631416		Всего листов выписки: ____	
Кадастровый номер:		02:17:101202:11	

Сведения о характерных точках границы земельного участка				
Система координат				
Зона №				
Номер точки	Координаты		Описание закрепления на местности	Средняя квадратическая погрешность определения координат характерных точек границ земельного участка, м
	X	Y		
1	2	3	4	5
256	778739.1	1315457.43	данные отсутствуют	данные отсутствуют
257	779192.01	1316068.05	данные отсутствуют	данные отсутствуют
258	779044.92	1316223.63	данные отсутствуют	данные отсутствуют
259	778909.14	1316271.72	данные отсутствуют	данные отсутствуют
260	778795.99	1316232.12	данные отсутствуют	данные отсутствуют
261	778713.96	1316042.6	данные отсутствуют	данные отсутствуют
262	778612.13	1315884.19	данные отсутствуют	данные отсутствуют
263	778507.46	1315629.6	данные отсутствуют	данные отсутствуют
264	778385.83	1315400.48	данные отсутствуют	данные отсутствуют
265	778354.71	1315403.3	данные отсутствуют	данные отсутствуют
266	778306.62	1315606.97	данные отсутствуют	данные отсутствуют
267	778264.19	1315660.72	данные отсутствуют	данные отсутствуют
268	778640.41	1316696.03	данные отсутствуют	данные отсутствуют
269	779279.7	1316797.86	данные отсутствуют	данные отсутствуют
270	779203.33	1316079.37	данные отсутствуют	данные отсутствуют

Государственный регистратор		ФГИС ЕГРН
полное наименование должности	подпись	инициалы, фамилия

М.П.

Раздел 3.2

Выписка из Единого государственного реестра недвижимости об объекте недвижимости
Описание местоположения земельного участка

Земельный участок			
(вид объекта недвижимости)			
Лист №	Раздела 3.2	Всего листов раздела 3.2 : ____	Всего разделов: ____
10.11.2021 № 99/2021/429631416		Всего листов выписки: ____	
Кадастровый номер:		02:17:101202:11	

Сведения о характерных точках границы земельного участка				
Система координат				
Зона №				
Номер точки	Координаты		Описание закрепления на местности	Средняя квадратическая погрешность определения координат характерных точек границ земельного участка, м
	X	Y		
1	2	3	4	5
271	779766.24	1316819.08	данные отсутствуют	данные отсутствуют
272	779630.46	1316790.79	данные отсутствуют	данные отсутствуют
273	779613.49	1316824.74	данные отсутствуют	данные отсутствуют
274	779562.57	1316813.42	данные отсутствуют	данные отсутствуют
275	779539.94	1316807.76	данные отсутствуют	данные отсутствуют
276	779302.33	1316813.42	данные отсутствуют	данные отсутствуют
277	779313.65	1317390.48	данные отсутствуют	данные отсутствуют
278	779743.61	1317169.84	данные отсутствуют	данные отсутствуют
279	779732.3	1317096.29	данные отсутствуют	данные отсутствуют
280	779868.08	1317062.35	данные отсутствуют	данные отсутствуют
281	779375.88	1316072.3	данные отсутствуют	данные отсутствуют
282	779217.47	1316049.67	данные отсутствуют	данные отсутствуют
283	779302.33	1316796.45	данные отсутствуют	данные отсутствуют
284	779522.97	1316779.48	данные отсутствуют	данные отсутствуют
285	779545.6	1316734.22	данные отсутствуют	данные отсутствуют

Государственный регистратор		ФГИС ЕГРН
полное наименование должности	подпись	инициалы, фамилия

М.П.

Выписка из Единого государственного реестра недвижимости об объекте недвижимости
Описание местоположения земельного участка

Земельный участок			
(вид объекта недвижимости)			
Лист №	Раздела 3.2	Всего листов раздела 3.2 : ____	Всего разделов: ____
10.11.2021 № 99/2021/429631416		Всего листов выписки: ____	
Кадастровый номер:		02:17:101202:11	

Сведения о характерных точках границы земельного участка				
Система координат				
Зона №				
Номер точки	Координаты		Описание закрепления на местности	Средняя квадратическая погрешность определения координат характерных точек границ земельного участка, м
	X	Y		
1	2	3	4	5
286	779619.15	1316722.9	данные отсутствуют	данные отсутствуют
287	779664.41	1316796.45	данные отсутствуют	данные отсутствуют
288	779732.3	1316790.79	данные отсутствуют	данные отсутствуют
289	780103.73	1316299.93	данные отсутствуют	данные отсутствуют
290	780101.64	1316300.78	данные отсутствуют	данные отсутствуют
291	780102.5	1316302.86	данные отсутствуют	данные отсутствуют
292	780104.58	1316302.01	данные отсутствуют	данные отсутствуют
293	779076.08	1315088.28	данные отсутствуют	данные отсутствуют
294	779084.28	1315214.69	данные отсутствуют	данные отсутствуют
295	779140.22	1315217.73	данные отсутствуют	данные отсутствуют
296	779139.69	1315221.4	данные отсутствуют	данные отсутствуют
297	779132.95	1315277.27	данные отсутствуют	данные отсутствуют
298	779116.58	1315330.25	данные отсутствуют	данные отсутствуют
299	779105.65	1315376.74	данные отсутствуют	данные отсутствуют
300	779100.94	1315363.98	данные отсутствуют	данные отсутствуют

Государственный регистратор		ФГИС ЕГРН
полное наименование должности	подпись	инициалы, фамилия

М.П.

Раздел 3.2

Выписка из Единого государственного реестра недвижимости об объекте недвижимости
Описание местоположения земельного участка

Земельный участок			
(вид объекта недвижимости)			
Лист №	Раздела 3.2	Всего листов раздела 3.2 : ____	Всего разделов: ____
10.11.2021 № 99/2021/429631416		Всего листов выписки: ____	
Кадастровый номер:		02:17:101202:11	

Сведения о характерных точках границы земельного участка				
Система координат				
Зона №				
Номер точки	Координаты		Описание закрепления на местности	Средняя квадратическая погрешность определения координат характерных точек границ земельного участка, м
	X	Y		
1	2	3	4	5
301	779054.74	1315335.43	данные отсутствуют	данные отсутствуют
302	779049.88	1315361.56	данные отсутствуют	данные отсутствуют
303	779042.35	1315371.24	данные отсутствуют	данные отсутствуют
304	779008.8	1315365.26	данные отсутствуют	данные отсутствуют
305	778987.11	1315374.61	данные отсутствуют	данные отсутствуют
306	779014.32	1315393.75	данные отсутствуют	данные отсутствуют
307	779024.88	1315394.27	данные отсутствуют	данные отсутствуют
308	779094.35	1315418.91	данные отсутствуют	данные отсутствуют
309	779096.03	1315417.68	данные отсутствуют	данные отсутствуют
310	779071.3	1315522.91	данные отсутствуют	данные отсутствуют
311	779053	1315567.22	данные отсутствуют	данные отсутствуют
312	779037.59	1315610.56	данные отсутствуют	данные отсутствуют
313	779008.69	1315646.21	данные отсутствуют	данные отсутствуют
314	779004.84	1315673.18	данные отсутствуют	данные отсутствуют
315	779040.07	1315680.99	данные отсутствуют	данные отсутствуют

Государственный регистратор		ФГИС ЕГРН
полное наименование должности	подпись	инициалы, фамилия

М.П.

Земельный участок			
(вид объекта недвижимости)			
Лист № <u> </u> Раздела 3.2	Всего листов раздела 3.2 : <u> </u>	Всего разделов: <u> </u>	Всего листов выписки: <u> </u>
10.11.2021 № 99/2021/429631416			
Кадастровый номер:		02:17:101202:11	

Сведения о характерных точках границы земельного участка				
Система координат				
Зона №				
Номер точки	Координаты		Описание закрепления на местности	Средняя квадратическая погрешность определения координат характерных точек границ земельного участка, м
	X	Y		
1	2	3	4	5
316	779053.46	1315692.44	данные отсутствуют	данные отсутствуют
317	779078.06	1315705.67	данные отсутствуют	данные отсутствуют
318	779081.9	1315709.78	данные отсутствуют	данные отсутствуют
319	779070.34	1315724.23	данные отсутствуют	данные отсутствуют
320	779039.51	1315716.53	данные отсутствуют	данные отсутствуют
321	779016.58	1315699.08	данные отсутствуют	данные отсутствуют
322	779036.44	1315694.66	данные отсутствуют	данные отсутствуют
323	779033.6	1315686.18	данные отсутствуют	данные отсутствуют
324	778994	1315677.69	данные отсутствуют	данные отсутствуют
325	778991.17	1315643.75	данные отсутствуют	данные отсутствуют
326	779056.23	1315513.63	данные отсутствуют	данные отсутствуют
327	778982.69	1315471.19	данные отсутствуют	данные отсутствуют
328	778960.06	1315389.16	данные отсутствуют	данные отсутствуют
329	778968.54	1315290.16	данные отсутствуют	данные отсутствуют
330	778954.4	1315273.18	данные отсутствуют	данные отсутствуют

Государственный регистратор		ФГИС ЕГРН
полное наименование должности	подпись	инициалы, фамилия

М.П.

Раздел 3.2

Выписка из Единого государственного реестра недвижимости об объекте недвижимости
Описание местоположения земельного участка

Земельный участок			
(вид объекта недвижимости)			
Лист № <u> </u> Раздела 3.2	Всего листов раздела 3.2 : <u> </u>	Всего разделов: <u> </u>	Всего листов выписки: <u> </u>
10.11.2021 № 99/2021/429631416			
Кадастровый номер:		02:17:101202:11	

Сведения о характерных точках границы земельного участка				
Система координат				
Зона №				
Номер точки	Координаты		Описание закрепления на местности	Средняя квадратическая погрешность определения координат характерных точек границ земельного участка, м
	X	Y		
1	2	3	4	5
331	778852.57	1315369.36	данные отсутствуют	данные отсутствуют
332	778851.84	1315375.23	данные отсутствуют	данные отсутствуют
333	778840.92	1315367.41	данные отсутствуют	данные отсутствуют
334	778837.98	1315366.57	данные отсутствуют	данные отсутствуют
335	778905.13	1315304.86	данные отсутствуют	данные отсутствуют
336	779003.85	1315206.14	данные отсутствуют	данные отсутствуют
337	779066.72	1315490.93	данные отсутствуют	данные отсутствуют
338	779073.1	1315483.52	данные отсутствуют	данные отсутствуют
339	779081.41	1315457.62	данные отсутствуют	данные отсутствуют
340	779068.18	1315443.88	данные отсутствуют	данные отсутствуют
341	779010.64	1315425.33	данные отсутствуют	данные отсутствуют
342	778995.92	1315432.03	данные отсутствуют	данные отсутствуют
343	779000.13	1315449.55	данные отсутствуют	данные отсутствуют
344	779018.9	1315468.05	данные отсутствуют	данные отсутствуют
345	779060.08	1315490.37	данные отсутствуют	данные отсутствуют

Государственный регистратор		ФГИС ЕГРН
полное наименование должности	подпись	инициалы, фамилия

М.П.

Земельный участок			
(вид объекта недвижимости)			
Лист №	Раздела 3.2	Всего листов раздела 3.2 :	Всего разделов:
10.11.2021 № 99/2021/429631416		Всего листов выписки:	
Кадастровый номер:		02:17:101202:11	

Сведения о характерных точках границы земельного участка				
Система координат				
Зона №				
Номер точки	Координаты		Описание закрепления на местности	Средняя квадратическая погрешность определения координат характерных точек границ земельного участка, м
	X	Y		
1	2	3	4	5
346	778844.08	1315445.74	данные отсутствуют	данные отсутствуют
347	778866.71	1315476.85	данные отсутствуют	данные отсутствуют
348	778857.67	1315489.9	данные отсутствуют	данные отсутствуют
349	778840.16	1315453.09	данные отсутствуют	данные отсутствуют
350	778837.61	1315511.61	данные отсутствуют	данные отсутствуют
351	778842.21	1315512.24	данные отсутствуют	данные отсутствуют
352	778841.25	1315513.63	данные отсутствуют	данные отсутствуют

Государственный регистратор		ФГИС ЕГРН
полное наименование должности	подпись	инициалы, фамилия

М.П.

Выписка из Единого государственного реестра недвижимости об объекте недвижимости

Сведения о характеристиках объекта недвижимости

На основании запроса от 15.09.2021 г., поступившего на рассмотрение 15.09.2021 г., сообщаем, что согласно записям Единого государственного реестра недвижимости:

Земельный участок			
(вид объекта недвижимости)			
Лист № ____ Раздела 1	Всего листов раздела 1 : ____	Всего разделов: ____	Всего листов выписки: ____
15.09.2021 № 99/2021/417465686			
Кадастровый номер:		02:17:101202:13	

Номер кадастрового квартала:	02:17:101202
Дата присвоения кадастрового номера:	04.12.2007
Ранее присвоенный государственный учетный номер:	данные отсутствуют
Адрес:	установлено относительно ориентира, расположенного в границах участка. Почтовый адрес ориентира: Республика Башкортостан, р-н. Бураевский, с/с. Кушманакровский
Площадь:	159809 кв. м
Кадастровая стоимость, руб.:	405914.86
Кадастровые номера расположенных в пределах земельного участка объектов недвижимости:	данные отсутствуют
Кадастровые номера объектов недвижимости, из которых образован объект недвижимости:	02:17:101202:10
Кадастровые номера образованных объектов недвижимости:	02:17:101202:58
Сведения о включении объекта недвижимости в состав предприятия как имущественного комплекса:	

Государственный регистратор		ФГИС ЕГРН
полное наименование должности	подпись	инициалы, фамилия

М.П.

Раздел 1

Выписка из Единого государственного реестра недвижимости об объекте недвижимости

Сведения о характеристиках объекта недвижимости

Земельный участок			
(вид объекта недвижимости)			
Лист № ____ Раздела 1	Всего листов раздела 1 : ____	Всего разделов: ____	Всего листов выписки: ____
15.09.2021 № 99/2021/417465686			
Кадастровый номер:		02:17:101202:13	

Категория земель:	Земли сельскохозяйственного назначения
Виды разрешенного использования:	Для сельскохозяйственного производства
Сведения о кадастровом инженере:	Вахитова Лилия Гимазетдиновна №02-10-121
Сведения о лесах, водных объектах и об иных природных объектах, расположенных в пределах земельного участка:	данные отсутствуют
Сведения о том, что земельный участок полностью или частично расположен в границах зоны с особыми условиями использования территории или территории объекта культурного наследия	данные отсутствуют
Сведения о том, что земельный участок расположен в границах особой экономической зоны, территории опережающего социально-экономического развития, зоны территориального развития в Российской Федерации, игровой зоны:	данные отсутствуют
Сведения о том, что земельный участок расположен в границах особо охраняемой природной территории, охотничьих угодий, лесничеств, лесопарков:	данные отсутствуют
Сведения о результатах проведения государственного земельного надзора:	данные отсутствуют
Сведения о расположении земельного участка в границах территории, в отношении которой утвержден проект межевания территории:	данные отсутствуют

Государственный регистратор		ФГИС ЕГРН
полное наименование должности	подпись	инициалы, фамилия

М.П.

Выписка из Единого государственного реестра недвижимости об объекте недвижимости
Сведения о характеристиках объекта недвижимости


Земельный участок			
<small>(вид объекта недвижимости)</small>			
Лист № <u> </u> Раздела <u>1</u>	Всего листов раздела <u>1</u> : <u> </u>	Всего разделов: <u> </u>	Всего листов выписки: <u> </u>
15.09.2021 № 99/2021/417465686			
Кадастровый номер:		02:17:101202:13	
Условный номер земельного участка:	данные отсутствуют		
Сведения о принятии акта и (или) заключении договора, предусматривающих предоставление в соответствии с земельным законодательством исполнительным органом государственной власти или органом местного самоуправления находящегося в государственной или муниципальной собственности земельного участка для строительства наемного дома социального использования или наемного дома коммерческого использования:	данные отсутствуют		
Сведения о том, что земельный участок или земельные участки образованы на основании решения об изъятии земельного участка и (или) расположенного на нем объекта недвижимости для государственных или муниципальных нужд:	данные отсутствуют		
Сведения о том, что земельный участок образован из земель или земельного участка, государственная собственность на которые не разграничена:	данные отсутствуют		
Сведения о наличии земельного спора о местоположении границ земельных участков:	данные отсутствуют		
Статус записи об объекте недвижимости:	Сведения об объекте недвижимости имеют статус "актуальные, ранее учтенные"		
Особые отметки:	Граница земельного участка не установлена в соответствии с требованиями земельного законодательства. Сведения необходимые для заполнения раздела 2 отсутствуют. Сведения необходимые для заполнения раздела 3.1 отсутствуют. Сведения необходимые для заполнения раздела 4 отсутствуют. Сведения необходимые для заполнения раздела 4.1 отсутствуют. Сведения необходимые для заполнения раздела 4.2 отсутствуют.		
Получатель выписки:	Рачкова Елена Сергеевна		

Государственный регистратор		ФГИС ЕГРН
полное наименование должности	подпись	инициалы, фамилия

М.П.

Выписка из Единого государственного реестра недвижимости об объекте недвижимости
Описание местоположения земельного участка

Земельный участок			
<small>(вид объекта недвижимости)</small>			
Лист № <u> </u> Раздела <u>3</u>	Всего листов раздела <u>3</u> : <u> </u>	Всего разделов: <u> </u>	Всего листов выписки: <u> </u>
15.09.2021 № 99/2021/417465686			
Кадастровый номер:		02:17:101202:13	

План (чертеж, схема) земельного участка			
			
Масштаб 1: данные отсутствуют	Условные обозначения:		

Государственный регистратор		ФГИС ЕГРН
полное наименование должности	подпись	инициалы, фамилия

М.П.

Земельный участок			
(вид объекта недвижимости)			
Лист № <u> </u> Раздела <u>3.2</u>	Всего листов раздела <u>3.2</u> : <u> </u>	Всего разделов: <u> </u>	Всего листов выписки: <u> </u>
15.09.2021 № 99/2021/417465686			
Кадастровый номер:		02:17:101202:13	

Сведения о характерных точках границы земельного участка				
Система координат: МСК-02, зона 1				
Зона №				
Номер точки	Координаты		Описание закрепления на местности	Средняя квадратическая погрешность определения координат характерных точек границ земельного участка, м
	X	Y		
1	2	3	4	5
1	780388.79	1316874.82	данные отсутствуют	данные отсутствуют
2	780381.14	1316870.83	данные отсутствуют	данные отсутствуют
3	780375.65	1316860.06	данные отсутствуют	данные отсутствуют
4	780378.1	1316850.44	данные отсутствуют	данные отсутствуют
5	780358.06	1316797.54	данные отсутствуют	данные отсутствуют
6	780344.87	1316772.55	данные отсутствуют	данные отсутствуют
7	780341.77	1316763.18	данные отсутствуют	данные отсутствуют
8	780270.39	1316840.43	данные отсутствуют	данные отсутствуют
9	780275.99	1316858.72	данные отсутствуют	данные отсутствуют
10	780424.42	1317281.44	данные отсутствуют	данные отсутствуют
11	780580.04	1318161.17	данные отсутствуют	данные отсутствуют
12	780680.85	1318151.05	данные отсутствуют	данные отсутствуют
13	780639.12	1317894.3	данные отсутствуют	данные отсутствуют
14	780615.86	1317757.83	данные отсутствуют	данные отсутствуют
15	780555.07	1317367.02	данные отсутствуют	данные отсутствуют

Государственный регистратор		ФГИС ЕГРН
полное наименование должности	подпись	инициалы, фамилия

М.П.

Раздел 3.2

Выписка из Единого государственного реестра недвижимости об объекте недвижимости
Описание местоположения земельного участка

Земельный участок			
(вид объекта недвижимости)			
Лист № <u> </u> Раздела <u>3.2</u>	Всего листов раздела <u>3.2</u> : <u> </u>	Всего разделов: <u> </u>	Всего листов выписки: <u> </u>
15.09.2021 № 99/2021/417465686			
Кадастровый номер:		02:17:101202:13	

Сведения о характерных точках границы земельного участка				
Система координат: МСК-02, зона 1				
Зона №				
Номер точки	Координаты		Описание закрепления на местности	Средняя квадратическая погрешность определения координат характерных точек границ земельного участка, м
	X	Y		
1	2	3	4	5
16	780546.36	1317307.11	данные отсутствуют	данные отсутствуют
17	780535.58	1317254.29	данные отсутствуют	данные отсутствуют
18	780492.71	1317138.16	данные отсутствуют	данные отсутствуют
19	780421.61	1316959.19	данные отсутствуют	данные отсутствуют
20	780415.83	1317040.29	данные отсутствуют	данные отсутствуют
21	780416.51	1317042.17	данные отсутствуют	данные отсутствуют
22	780408.54	1317045.04	данные отсутствуют	данные отсутствуют
23	780407.87	1317043.15	данные отсутствуют	данные отсутствуют
24	780430.4	1317163.6	данные отсутствуют	данные отсутствуют
25	780430.78	1317165.82	данные отсутствуют	данные отсутствуют
26	780428.55	1317166.19	данные отсутствуют	данные отсутствуют
27	780428.18	1317163.97	данные отсутствуют	данные отсутствуют
28	780489.89	1317514.57	данные отсутствуют	данные отсутствуют
29	780490.25	1317516.79	данные отсутствуют	данные отсутствуют
30	780488.03	1317517.16	данные отсутствуют	данные отсутствуют

Государственный регистратор		ФГИС ЕГРН
полное наименование должности	подпись	инициалы, фамилия

М.П.

Земельный участок			
(вид объекта недвижимости)			
Лист № <u> </u> Раздела 3.2	Всего листов раздела 3.2 : <u> </u>	Всего разделов: <u> </u>	Всего листов выписки: <u> </u>
15.09.2021 № 99/2021/417465686			
Кадастровый номер:		02:17:101202:13	

Сведения о характерных точках границы земельного участка				
Система координат: МСК-02, зона I				
Зона №				
Номер точки	Координаты		Описание закрепления на местности	Средняя квадратическая погрешность определения координат характерных точек границ земельного участка, м
	X	Y		
1	2	3	4	5
31	780487.66	1317514.94	данные отсутствуют	данные отсутствуют
32	780549.13	1317867.25	данные отсутствуют	данные отсутствуют
33	780549.5	1317869.47	данные отсутствуют	данные отсутствуют
34	780547.28	1317869.84	данные отсутствуют	данные отсутствуют
35	780546.91	1317867.62	данные отсутствуют	данные отсутствуют
36	780589.58	1318107.22	данные отсутствуют	данные отсутствуют
37	780589.95	1318109.44	данные отсутствуют	данные отсутствуют
38	780587.73	1318109.81	данные отсутствуют	данные отсутствуют
39	780587.36	1318107.59	данные отсутствуют	данные отсутствуют
40	780529.26	1317749.29	данные отсутствуют	данные отсутствуют
41	780529.63	1317751.51	данные отсутствуют	данные отсутствуют
42	780527.41	1317751.88	данные отсутствуют	данные отсутствуют
43	780527.04	1317749.66	данные отсутствуют	данные отсутствуют
44	780369.42	1316944.59	данные отсутствуют	данные отсутствуют
45	780370.28	1316946.67	данные отсутствуют	данные отсутствуют

Государственный регистратор		ФГИС ЕГРН
полное наименование должности	подпись	инициалы, фамилия

М.П.

Земельный участок			
(вид объекта недвижимости)			
Лист № <u> </u> Раздела 3.2	Всего листов раздела 3.2 : <u> </u>	Всего разделов: <u> </u>	Всего листов выписки: <u> </u>
15.09.2021 № 99/2021/417465686			
Кадастровый номер:		02:17:101202:13	

Сведения о характерных точках границы земельного участка				
Система координат: МСК-02, зона I				
Зона №				
Номер точки	Координаты		Описание закрепления на местности	Средняя квадратическая погрешность определения координат характерных точек границ земельного участка, м
	X	Y		
1	2	3	4	5
46	780368.19	1316947.52	данные отсутствуют	данные отсутствуют
47	780367.34	1316945.44	данные отсутствуют	данные отсутствуют
48	780326.57	1316840.72	данные отсутствуют	данные отсутствуют
49	780327.43	1316842.8	данные отсутствуют	данные отсутствуют
50	780325.35	1316843.65	данные отсутствуют	данные отсутствуют
51	780324.49	1316841.57	данные отсутствуют	данные отсутствуют
52	780450.18	1317280.06	данные отсутствуют	данные отсутствуют
53	780450.55	1317282.28	данные отсутствуют	данные отсутствуют
54	780448.33	1317282.65	данные отсутствуют	данные отсутствуют
55	780447.97	1317280.43	данные отсутствуют	данные отсутствуют
56	780510.19	1317636.3	данные отсутствуют	данные отсутствуют
57	780510.56	1317638.52	данные отсутствуют	данные отсутствуют
58	780508.34	1317638.88	данные отсутствуют	данные отсутствуют
59	780507.97	1317636.67	данные отсутствуют	данные отсутствуют
60	780569.82	1317989.94	данные отсутствуют	данные отсутствуют

Государственный регистратор		ФГИС ЕГРН
полное наименование должности	подпись	инициалы, фамилия

М.П.

Земельный участок			
(вид объекта недвижимости)			
Лист № ___	Раздела 3.2	Всего листов раздела 3.2 : ___	Всего разделов: ___
15.09.2021 № 99/2021/417465686		Всего листов выписки: ___	
Кадастровый номер:		02:17:101202:13	

Сведения о характерных точках границы земельного участка				
Система координат: МСК-02, зона 1				
Зона №				
Номер точки	Координаты		Описание закрепления на местности	Средняя квадратическая погрешность определения координат характерных точек границ земельного участка, м
	X	Y		
1	2	3	4	5
61	780570.18	1317992.16	данные отсутствуют	данные отсутствуют
62	780567.97	1317992.53	данные отсутствуют	данные отсутствуют
63	780567.6	1317990.31	данные отсутствуют	данные отсутствуют
64	780469.99	1317396.97	данные отсутствуют	данные отсутствуют
65	780470.36	1317399.19	данные отсутствуют	данные отсутствуют
66	780468.14	1317399.55	данные отсутствуют	данные отсутствуют
67	780467.77	1317397.34	данные отсутствуют	данные отсутствуют

Государственный регистратор		ФГИС ЕГРН
полное наименование должности	подпись	инициалы, фамилия

М.П.

Выписка из Единого государственного реестра недвижимости об объекте недвижимости

Сведения о характеристиках объекта недвижимости

На основании запроса от 24.10.2021 г., поступившего на рассмотрение 24.10.2021 г., сообщаем, что согласно записям Единого государственного реестра недвижимости:

Земельный участок			
(вид объекта недвижимости)			
Лист № ____ Раздела 1	Всего листов раздела 1 : ____	Всего разделов: ____	Всего листов выписки: ____
24.10.2021 № 99/2021/426443272			
Кадастровый номер:		02:17:101202:34	

Номер кадастрового квартала:	02:17:101202
Дата присвоения кадастрового номера:	24.05.2011
Ранее присвоенный государственный учетный номер:	данные отсутствуют
Адрес:	установлено относительно ориентира, расположенного в границах участка. Почтовый адрес ориентира: Республика Башкортостан, р-н. Бураевский, с/с. Бураевский
Площадь:	5 +/- 4 кв. м
Кадастровая стоимость, руб.:	18.45
Кадастровые номера расположенных в пределах земельного участка объектов недвижимости:	данные отсутствуют
Кадастровые номера объектов недвижимости, из которых образован объект недвижимости:	данные отсутствуют
Кадастровые номера образованных объектов недвижимости:	данные отсутствуют
Сведения о включении объекта недвижимости в состав предприятия как имущественного комплекса:	

Государственный регистратор		ФГИС ЕГРН
полное наименование должности	подпись	инициалы, фамилия

М.П.

Раздел 1

Выписка из Единого государственного реестра недвижимости об объекте недвижимости

Сведения о характеристиках объекта недвижимости

Земельный участок			
(вид объекта недвижимости)			
Лист № ____ Раздела 1	Всего листов раздела 1 : ____	Всего разделов: ____	Всего листов выписки: ____
24.10.2021 № 99/2021/426443272			
Кадастровый номер:		02:17:101202:34	

Категория земель:	Земли промышленности, энергетики, транспорта, связи, радиовещания, телевидения, информатики, земли для обеспечения космической деятельности, земли обороны, безопасности и земли иного специального назначения
Виды разрешенного использования:	для размещения ВЛ-110 кВ "Бирск-Тюльди", ВЛ-35 кВ "Тепляки-Андреевка", ВЛ-35 кВ "Ангасяк-Вострецово" с отпайкой на ПС "Челкаково", ВЛ-35 кВ "Кулаево-Челкаково", ВЛ-35 кВ "Бураево-Кулаево", ВЛ-35 кВ "Бураево-Кашкалево", ПС 35/10 кВ "Вострецово", ПС 35/10 кВ "Кулаево", ПС 35/10 кВ "Кашкалево"
Сведения о кадастровом инженеру:	данные отсутствуют
Сведения о лесах, водных объектах и об иных природных объектах, расположенных в пределах земельного участка:	данные отсутствуют
Сведения о том, что земельный участок полностью или частично расположен в границах зоны с особыми условиями использования территории или территории объекта культурного наследия	данные отсутствуют
Сведения о том, что земельный участок расположен в границах особой экономической зоны, территории опережающего социально-экономического развития, зоны территориального развития в Российской Федерации, игровой зоны:	данные отсутствуют
Сведения о том, что земельный участок расположен в границах особо охраняемой природной территории, охотничьих угодий, лесничеств, лесопарков:	данные отсутствуют
Сведения о результатах проведения государственного земельного надзора:	данные отсутствуют
Сведения о расположении земельного участка в границах территории, в отношении которой утвержден проект межевания территории:	данные отсутствуют

Государственный регистратор		ФГИС ЕГРН
полное наименование должности	подпись	инициалы, фамилия

М.П.

Земельный участок			
(вид объекта недвижимости)			
Лист № ____ Раздела 1	Всего листов раздела 1 : ____	Всего разделов: ____	Всего листов выписки: ____
24.10.2021 № 99/2021/426443272			
Кадастровый номер:		02:17:101202:34	
Условный номер земельного участка:	данные отсутствуют		
Сведения о принятии акта и (или) заключении договора, предусматривающих предоставление в соответствии с земельным законодательством исполнительным органом государственной власти или органом местного самоуправления находящегося в государственной или муниципальной собственности земельного участка для строительства наемного дома социального использования или наемного дома коммерческого использования:	данные отсутствуют		
Сведения о том, что земельный участок или земельные участки образованы на основании решения об изъятии земельного участка и (или) расположенного на нем объекта недвижимости для государственных или муниципальных нужд:	данные отсутствуют		
Сведения о том, что земельный участок образован из земель или земельного участка, государственная собственность на которые не разграничена:	данные отсутствуют		
Сведения о наличии земельного спора о местоположении границ земельных участков:	данные отсутствуют		
Статус записи об объекте недвижимости:	Сведения об объекте недвижимости имеют статус "актуальные, ранее учтенные"		
Особые отметки:	Сведения необходимые для заполнения раздела 2 отсутствуют. Сведения необходимые для заполнения раздела 3.1 отсутствуют. Сведения необходимые для заполнения раздела 4 отсутствуют.		
Получатель выписки:	Рачкова Елена Сергеевна		

Государственный регистратор		ФГИС ЕГРН
полное наименование должности	подпись	инициалы, фамилия

М.П.

Государственный регистратор		ФГИС ЕГРН
полное наименование должности	подпись	инициалы, фамилия

М.П.

Земельный участок			
(вид объекта недвижимости)			
Лист № ____ Раздела 3	Всего листов раздела 3 : ____	Всего разделов: ____	Всего листов выписки: ____
24.10.2021 № 99/2021/426443272			
Кадастровый номер:		02:17:101202:34	

План (чертеж, схема) земельного участка			
			
Масштаб 1: данные отсутствуют	Условные обозначения:		

Государственный регистратор		ФГИС ЕГРН
полное наименование должности	подпись	инициалы, фамилия

М.П.

Земельный участок			
(вид объекта недвижимости)			
Лист № ____ Раздела 3.2	Всего листов раздела 3.2 : ____	Всего разделов: ____	Всего листов выписки: ____
24.10.2021 № 99/2021/426443272			
Кадастровый номер:		02:17:101202:34	

Сведения о характерных точках границы земельного участка				
Система координат				
Зона №				
Номер точки	Координаты		Описание закрепления на местности	Средняя квадратическая погрешность определения координат характерных точек границ земельного участка, м
	X	Y		
1	2	3	4	5
1	780369.42	1316944.59	данные отсутствуют	0.5
2	780370.27	1316946.67	данные отсутствуют	0.5
3	780368.19	1316947.52	данные отсутствуют	0.5
4	780367.34	1316945.44	данные отсутствуют	0.5

Государственный регистратор		ФГИС ЕГРН
полное наименование должности	подпись	инициалы, фамилия

М.П.

Выписка из Единого государственного реестра недвижимости об объекте недвижимости

Сведения о характеристиках объекта недвижимости

На основании запроса от 11.10.2021 г., поступившего на рассмотрение 11.10.2021 г., сообщаем, что согласно записям Единого государственного реестра недвижимости:

Земельный участок			
(вид объекта недвижимости)			
Лист № ____ Раздела 1	Всего листов раздела 1 : ____	Всего разделов: ____	Всего листов выписки: ____
11.10.2021 № 99/2021/422947655			
Кадастровый номер:		02:17:101202:36	

Номер кадастрового квартала:	02:17:101202
Дата присвоения кадастрового номера:	24.05.2011
Ранее присвоенный государственный учетный номер:	данные отсутствуют
Адрес:	установлено относительно ориентира, расположенного в границах участка. Почтовый адрес ориентира: Республика Башкортостан, р-н. Бураевский, с/с. Бураевский
Площадь:	5 +/- 4 кв. м
Кадастровая стоимость, руб.:	18.45
Кадастровые номера расположенных в пределах земельного участка объектов недвижимости:	данные отсутствуют
Кадастровые номера объектов недвижимости, из которых образован объект недвижимости:	данные отсутствуют
Кадастровые номера образованных объектов недвижимости:	данные отсутствуют
Сведения о включении объекта недвижимости в состав предприятия как имущественного комплекса:	

Государственный регистратор		ФГИС ЕГРН
полное наименование должности	подпись	инициалы, фамилия

М.П.

Раздел 1

Выписка из Единого государственного реестра недвижимости об объекте недвижимости

Сведения о характеристиках объекта недвижимости

Земельный участок			
(вид объекта недвижимости)			
Лист № ____ Раздела 1	Всего листов раздела 1 : ____	Всего разделов: ____	Всего листов выписки: ____
11.10.2021 № 99/2021/422947655			
Кадастровый номер:		02:17:101202:36	

Категория земель:	Земли промышленности, энергетики, транспорта, связи, радиовещания, телевидения, информатики, земли для обеспечения космической деятельности, земли обороны, безопасности и земли иного специального назначения
Виды разрешенного использования:	Для размещения других сооружений и объектов электросетевого хозяйства
Сведения о кадастровом инженере:	данные отсутствуют
Сведения о лесах, водных объектах и об иных природных объектах, расположенных в пределах земельного участка:	данные отсутствуют
Сведения о том, что земельный участок полностью или частично расположен в границах зоны с особыми условиями использования территории или территории объекта культурного наследия	данные отсутствуют
Сведения о том, что земельный участок расположен в границах особой экономической зоны, территории опережающего социально-экономического развития, зоны территориального развития в Российской Федерации, игорной зоны:	данные отсутствуют
Сведения о том, что земельный участок расположен в границах особо охраняемой природной территории, охотничьих угодий, лесничеств, лесопарков:	данные отсутствуют
Сведения о результатах проведения государственного земельного надзора:	данные отсутствуют
Сведения о расположении земельного участка в границах территории, в отношении которой утвержден проект межевания территории:	данные отсутствуют

Государственный регистратор		ФГИС ЕГРН
полное наименование должности	подпись	инициалы, фамилия

М.П.

Выписка из Единого государственного реестра недвижимости об объекте недвижимости
Сведения о характеристиках объекта недвижимости

Земельный участок			
<small>(вид объекта недвижимости)</small>			
Лист № ____ Раздела 1	Всего листов раздела 1 : ____	Всего разделов: ____	Всего листов выписки: ____
11.10.2021 № 99/2021/422947655			
Кадастровый номер:		02:17:101202:36	
Условный номер земельного участка:	данные отсутствуют		
Сведения о принятии акта и (или) заключении договора, предусматривающих предоставление в соответствии с земельным законодательством исполнительным органом государственной власти или органом местного самоуправления находящегося в государственной или муниципальной собственности земельного участка для строительства наемного дома социального использования или наемного дома коммерческого использования:	данные отсутствуют		
Сведения о том, что земельный участок или земельные участки образованы на основании решения об изъятии земельного участка и (или) расположенного на нем объекта недвижимости для государственных или муниципальных нужд:	данные отсутствуют		
Сведения о том, что земельный участок образован из земель или земельного участка, государственная собственность на которые не разграничена:	данные отсутствуют		
Сведения о наличии земельного спора о местоположении границ земельных участков:	данные отсутствуют		
Статус записи об объекте недвижимости:	Сведения об объекте недвижимости имеют статус "актуальные, ранее учтенные"		
Особые отметки:	Сведения необходимые для заполнения раздела 2 отсутствуют. Сведения необходимые для заполнения раздела 3.1 отсутствуют. Сведения необходимые для заполнения раздела 4 отсутствуют.		
Получатель выписки:	Рачкова Елена Сергеевна		

Государственный регистратор		ФГИС ЕГРН
полное наименование должности	подпись	инициалы, фамилия


М.П.

Выписка из Единого государственного реестра недвижимости об объекте недвижимости
Сведения о зарегистрированных правах

Государственный регистратор		ФГИС ЕГРН
полное наименование должности	подпись	инициалы, фамилия

М.П.

Земельный участок			
(вид объекта недвижимости)			
Лист № __ Раздела 3	Всего листов раздела 3 : __	Всего разделов: __	Всего листов выписки: __
11.10.2021 № 99/2021/422947655			
Кадастровый номер:		02:17:101202:36	

План (чертеж, схема) земельного участка			
			
Масштаб 1: данные отсутствуют	Условные обозначения:		

Государственный регистратор		ФГИС ЕГРН
полное наименование должности	подпись	инициалы, фамилия

М.П.

Земельный участок			
(вид объекта недвижимости)			
Лист № __ Раздела 3.2	Всего листов раздела 3.2 : __	Всего разделов: __	Всего листов выписки: __
11.10.2021 № 99/2021/422947655			
Кадастровый номер:		02:17:101202:36	

Сведения о характерных точках границы земельного участка				
Система координат				
Зона №				
Номер точки	Координаты		Описание закрепления на местности	Средняя квадратическая погрешность определения координат характерных точек границ земельного участка, м
	X	Y		
1	2	3	4	5
1	780430.4	1317163.6	данные отсутствуют	0.5
2	780430.77	1317165.82	данные отсутствуют	0.5
3	780428.55	1317166.19	данные отсутствуют	0.5
4	780428.18	1317163.97	данные отсутствуют	0.5

Государственный регистратор		ФГИС ЕГРН
полное наименование должности	подпись	инициалы, фамилия

М.П.

Выписка из Единого государственного реестра недвижимости об объекте недвижимости

Сведения о характеристиках объекта недвижимости

На основании запроса от 11.10.2021 г., поступившего на рассмотрение 12.10.2021 г., сообщаем, что согласно записям Единого государственного реестра недвижимости:

Земельный участок			
(вид объекта недвижимости)			
Лист № ____ Раздела 1	Всего листов раздела 1 : ____	Всего разделов: ____	Всего листов выписки: ____
12.10.2021 № 99/2021/423054106			
Кадастровый номер:		02:17:101202:37	

Номер кадастрового квартала:	02:17:101202
Дата присвоения кадастрового номера:	24.05.2011
Ранее присвоенный государственный учетный номер:	данные отсутствуют
Адрес:	установлено относительно ориентира, расположенного в границах участка. Почтовый адрес ориентира: Республика Башкортостан, р-н. Бураевский, с/с. Бураевский
Площадь:	5 +/- 4 кв. м
Кадастровая стоимость, руб.:	18.45
Кадастровые номера расположенных в пределах земельного участка объектов недвижимости:	данные отсутствуют
Кадастровые номера объектов недвижимости, из которых образован объект недвижимости:	данные отсутствуют
Кадастровые номера образованных объектов недвижимости:	данные отсутствуют
Сведения о включении объекта недвижимости в состав предприятия как имущественного комплекса:	

Государственный регистратор		ФГИС ЕГРН
полное наименование должности	подпись	инициалы, фамилия

М.П.

Раздел 1

Выписка из Единого государственного реестра недвижимости об объекте недвижимости

Сведения о характеристиках объекта недвижимости

Земельный участок			
(вид объекта недвижимости)			
Лист № ____ Раздела 1	Всего листов раздела 1 : ____	Всего разделов: ____	Всего листов выписки: ____
12.10.2021 № 99/2021/423054106			
Кадастровый номер:		02:17:101202:37	

Категория земель:	Земли промышленности, энергетики, транспорта, связи, радиовещания, телевидения, информатики, земли для обеспечения космической деятельности, земли обороны, безопасности и земли иного специального назначения
Виды разрешенного использования:	Для размещения других сооружений и объектов электросетевого хозяйства
Сведения о кадастровом инженере:	данные отсутствуют
Сведения о лесах, водных объектах и об иных природных объектах, расположенных в пределах земельного участка:	данные отсутствуют
Сведения о том, что земельный участок полностью или частично расположен в границах зоны с особыми условиями использования территории или территории объекта культурного наследия	данные отсутствуют
Сведения о том, что земельный участок расположен в границах особой экономической зоны, территории опережающего социально-экономического развития, зоны территориального развития в Российской Федерации, игорной зоны:	данные отсутствуют
Сведения о том, что земельный участок расположен в границах особо охраняемой природной территории, охотничьих угодий, лесничеств, лесопарков:	данные отсутствуют
Сведения о результатах проведения государственного земельного надзора:	данные отсутствуют
Сведения о расположении земельного участка в границах территории, в отношении которой утвержден проект межевания территории:	данные отсутствуют

Государственный регистратор		ФГИС ЕГРН
полное наименование должности	подпись	инициалы, фамилия

М.П.

Земельный участок			
(вид объекта недвижимости)			
Лист № ____ Раздела 1	Всего листов раздела 1 : ____	Всего разделов: ____	Всего листов выписки: ____
12.10.2021 № 99/2021/423054106			
Кадастровый номер:		02:17:101202:37	
Условный номер земельного участка:	данные отсутствуют		
Сведения о принятии акта и (или) заключении договора, предусматривающих предоставление в соответствии с земельным законодательством исполнительным органом государственной власти или органом местного самоуправления находящегося в государственной или муниципальной собственности земельного участка для строительства наемного дома социального использования или наемного дома коммерческого использования:	данные отсутствуют		
Сведения о том, что земельный участок или земельные участки образованы на основании решения об изъятии земельного участка и (или) расположенного на нем объекта недвижимости для государственных или муниципальных нужд:	данные отсутствуют		
Сведения о том, что земельный участок образован из земель или земельного участка, государственная собственность на которые не разграничена:	данные отсутствуют		
Сведения о наличии земельного спора о местоположении границ земельных участков:	данные отсутствуют		
Статус записи об объекте недвижимости:	Сведения об объекте недвижимости имеют статус "актуальные, ранее учтенные"		
Особые отметки:	Сведения необходимые для заполнения раздела 2 отсутствуют. Сведения необходимые для заполнения раздела 3.1 отсутствуют. Сведения необходимые для заполнения раздела 4 отсутствуют.		
Получатель выписки:	Рачкова Елена Сергеевна		

Государственный регистратор		ФГИС ЕГРН
полное наименование должности	подпись	инициалы, фамилия

М.П.

Государственный регистратор		ФГИС ЕГРН
полное наименование должности	подпись	инициалы, фамилия

М.П.

Земельный участок			
(вид объекта недвижимости)			
Лист № <u> </u> Раздела <u>3</u>	Всего листов раздела <u>3</u> : <u> </u>	Всего разделов: <u> </u>	Всего листов выписки: <u> </u>
12.10.2021 № 99/2021/423054106			
Кадастровый номер:		02:17:101202:37	

План (чертеж, схема) земельного участка			
			
Масштаб 1: данные отсутствуют	Условные обозначения:		

Государственный регистратор		ФГИС ЕГРН
полное наименование должности	подпись	инициалы, фамилия

М.П.

Земельный участок			
(вид объекта недвижимости)			
Лист № <u> </u> Раздела <u>3.2</u>	Всего листов раздела <u>3.2</u> : <u> </u>	Всего разделов: <u> </u>	Всего листов выписки: <u> </u>
12.10.2021 № 99/2021/423054106			
Кадастровый номер:		02:17:101202:37	

Сведения о характерных точках границы земельного участка				
Система координат				
Зона №				
Номер точки	Координаты		Описание закрепления на местности	Средняя квадратическая погрешность определения координат характерных точек границ земельного участка, м
	X	Y		
1	2	3	4	5
1	780450.18	1317280.06	данные отсутствуют	0.5
2	780450.55	1317282.28	данные отсутствуют	0.5
3	780448.33	1317282.65	данные отсутствуют	0.5
4	780447.97	1317280.43	данные отсутствуют	0.5

Государственный регистратор		ФГИС ЕГРН
полное наименование должности	подпись	инициалы, фамилия

М.П.

Выписка из Единого государственного реестра недвижимости об объекте недвижимости

Сведения о характеристиках объекта недвижимости

На основании запроса от 11.10.2021 г., поступившего на рассмотрение 12.10.2021 г., сообщаем, что согласно записям Единого государственного реестра недвижимости:

Земельный участок			
(вид объекта недвижимости)			
Лист № ____ Раздела 1	Всего листов раздела 1 : ____	Всего разделов: ____	Всего листов выписки: ____
12.10.2021 № 99/2021/423112012			
Кадастровый номер:		02:17:101202:38	

Номер кадастрового квартала:	02:17:101202
Дата присвоения кадастрового номера:	24.05.2011
Ранее присвоенный государственный учетный номер:	данные отсутствуют
Адрес:	установлено относительно ориентира, расположенного в границах участка. Почтовый адрес ориентира: Республика Башкортостан, р-н. Бураевский, с/с. Бураевский
Площадь:	5 +/- 4 кв. м
Кадастровая стоимость, руб.:	18.45
Кадастровые номера расположенных в пределах земельного участка объектов недвижимости:	данные отсутствуют
Кадастровые номера объектов недвижимости, из которых образован объект недвижимости:	данные отсутствуют
Кадастровые номера образованных объектов недвижимости:	данные отсутствуют
Сведения о включении объекта недвижимости в состав предприятия как имущественного комплекса:	

Государственный регистратор		ФГИС ЕГРН
полное наименование должности	подпись	инициалы, фамилия

М.П.

Раздел 1

Выписка из Единого государственного реестра недвижимости об объекте недвижимости

Сведения о характеристиках объекта недвижимости

Земельный участок			
(вид объекта недвижимости)			
Лист № ____ Раздела 1	Всего листов раздела 1 : ____	Всего разделов: ____	Всего листов выписки: ____
12.10.2021 № 99/2021/423112012			
Кадастровый номер:		02:17:101202:38	

Категория земель:	Земли промышленности, энергетики, транспорта, связи, радиовещания, телевидения, информатики, земли для обеспечения космической деятельности, земли обороны, безопасности и земли иного специального назначения
Виды разрешенного использования:	Для размещения других сооружений и объектов электросетевого хозяйства
Сведения о кадастровом инженерере:	данные отсутствуют
Сведения о лесах, водных объектах и об иных природных объектах, расположенных в пределах земельного участка:	данные отсутствуют
Сведения о том, что земельный участок полностью или частично расположен в границах зоны с особыми условиями использования территории или территории объекта культурного наследия	данные отсутствуют
Сведения о том, что земельный участок расположен в границах особой экономической зоны, территории опережающего социально-экономического развития, зоны территориального развития в Российской Федерации, игорной зоны:	данные отсутствуют
Сведения о том, что земельный участок расположен в границах особо охраняемой природной территории, охотничьих угодий, лесничеств, лесопарков:	данные отсутствуют
Сведения о результатах проведения государственного земельного надзора:	данные отсутствуют
Сведения о расположении земельного участка в границах территории, в отношении которой утвержден проект межевания территории:	данные отсутствуют

Государственный регистратор		ФГИС ЕГРН
полное наименование должности	подпись	инициалы, фамилия

М.П.

Выписка из Единого государственного реестра недвижимости об объекте недвижимости
Сведения о характеристиках объекта недвижимости

Земельный участок			
<small>(вид объекта недвижимости)</small>			
Лист № ____ Раздела 1	Всего листов раздела 1 : ____	Всего разделов: ____	Всего листов выписки: ____
12.10.2021 № 99/2021/423112012			
Кадастровый номер:		02:17:101202:38	
Условный номер земельного участка:	данные отсутствуют		
Сведения о принятии акта и (или) заключении договора, предусматривающих предоставление в соответствии с земельным законодательством исполнительным органом государственной власти или органом местного самоуправления находящегося в государственной или муниципальной собственности земельного участка для строительства наемного дома социального использования или наемного дома коммерческого использования:	данные отсутствуют		
Сведения о том, что земельный участок или земельные участки образованы на основании решения об изъятии земельного участка и (или) расположенного на нем объекта недвижимости для государственных или муниципальных нужд:	данные отсутствуют		
Сведения о том, что земельный участок образован из земель или земельного участка, государственная собственность на которые не разграничена:	данные отсутствуют		
Сведения о наличии земельного спора о местоположении границ земельных участков:	данные отсутствуют		
Статус записи об объекте недвижимости:	Сведения об объекте недвижимости имеют статус "актуальные, ранее учтенные"		
Особые отметки:	Сведения необходимые для заполнения раздела 2 отсутствуют. Сведения необходимые для заполнения раздела 3.1 отсутствуют. Сведения необходимые для заполнения раздела 4 отсутствуют.		
Получатель выписки:	Рачкова Елена Сергеевна		

Государственный регистратор		ФГИС ЕГРН
полное наименование должности	подпись	инициалы, фамилия

М.П.

Раздел 2

Выписка из Единого государственного реестра недвижимости об объекте недвижимости
Сведения о зарегистрированных правах

Государственный регистратор		ФГИС ЕГРН
полное наименование должности	подпись	инициалы, фамилия

М.П.

Земельный участок			
(вид объекта недвижимости)			
Лист № ____ Раздела 3	Всего листов раздела 3 : ____	Всего разделов: ____	Всего листов выписки: ____
12.10.2021 № 99/2021/423112012			
Кадастровый номер:		02:17:101202:38	

План (чертеж, схема) земельного участка			
			
Масштаб 1: данные отсутствуют	Условные обозначения:		

Государственный регистратор		ФГИС ЕГРН
полное наименование должности	подпись	инициалы, фамилия

М.П.

Выписка из Единого государственного реестра недвижимости об объекте недвижимости
Описание местоположения земельного участка

Раздел 3.2

Земельный участок			
(вид объекта недвижимости)			
Лист № ____ Раздела 3.2	Всего листов раздела 3.2 : ____	Всего разделов: ____	Всего листов выписки: ____
12.10.2021 № 99/2021/423112012			
Кадастровый номер:		02:17:101202:38	

Сведения о характерных точках границы земельного участка				
Система координат				
Зона №				
Номер точки	Координаты		Описание закрепления на местности	Средняя квадратическая погрешность определения координат характерных точек границ земельного участка, м
	X	Y		
1	2	3	4	5
1	780470.36	1317399.19	данные отсутствуют	0.5
2	780468.14	1317399.55	данные отсутствуют	0.5
3	780467.77	1317397.34	данные отсутствуют	0.5
4	780469.99	1317396.97	данные отсутствуют	0.5

Государственный регистратор		ФГИС ЕГРН
полное наименование должности	подпись	инициалы, фамилия

М.П.

Выписка из Единого государственного реестра недвижимости об объекте недвижимости

Сведения о характеристиках объекта недвижимости

На основании запроса от 30.09.2021 г., поступившего на рассмотрение 30.09.2021 г., сообщаем, что согласно записям Единого государственного реестра недвижимости:

Земельный участок			
(вид объекта недвижимости)			
Лист № ____ Раздела 1	Всего листов раздела 1 : ____	Всего разделов: ____	Всего листов выписки: ____
30.09.2021 № 99/2021/420875827			
Кадастровый номер:		02:17:101202:39	

Номер кадастрового квартала:	02:17:101202
Дата присвоения кадастрового номера:	24.05.2011
Ранее присвоенный государственный учетный номер:	данные отсутствуют
Адрес:	установлено относительно ориентира, расположенного в границах участка. Почтовый адрес ориентира: Республика Башкортостан, р-н. Бураевский, с/с. Бураевский
Площадь:	5 +/- 4 кв. м
Кадастровая стоимость, руб.:	18.45
Кадастровые номера расположенных в пределах земельного участка объектов недвижимости:	данные отсутствуют
Кадастровые номера объектов недвижимости, из которых образован объект недвижимости:	данные отсутствуют
Кадастровые номера образованных объектов недвижимости:	данные отсутствуют
Сведения о включении объекта недвижимости в состав предприятия как имущественного комплекса:	

Государственный регистратор		ФГИС ЕГРН
полное наименование должности	подпись	инициалы, фамилия

М.П.

Раздел 1

Выписка из Единого государственного реестра недвижимости об объекте недвижимости

Сведения о характеристиках объекта недвижимости

Земельный участок			
(вид объекта недвижимости)			
Лист № ____ Раздела 1	Всего листов раздела 1 : ____	Всего разделов: ____	Всего листов выписки: ____
30.09.2021 № 99/2021/420875827			
Кадастровый номер:		02:17:101202:39	

Категория земель:	Земли промышленности, энергетики, транспорта, связи, радиовещания, телевидения, информатики, земли для обеспечения космической деятельности, земли обороны, безопасности и земли иного специального назначения
Виды разрешенного использования:	Для размещения других сооружений и объектов электросетевого хозяйства
Сведения о кадастровом инженере:	данные отсутствуют
Сведения о лесах, водных объектах и об иных природных объектах, расположенных в пределах земельного участка:	данные отсутствуют
Сведения о том, что земельный участок полностью или частично расположен в границах зоны с особыми условиями использования территории или территории объекта культурного наследия	данные отсутствуют
Сведения о том, что земельный участок расположен в границах особой экономической зоны, территории опережающего социально-экономического развития, зоны территориального развития в Российской Федерации, игорной зоны:	данные отсутствуют
Сведения о том, что земельный участок расположен в границах особо охраняемой природной территории, охотничьих угодий, лесничеств, лесопарков:	данные отсутствуют
Сведения о результатах проведения государственного земельного надзора:	данные отсутствуют
Сведения о расположении земельного участка в границах территории, в отношении которой утвержден проект межевания территории:	данные отсутствуют

Государственный регистратор		ФГИС ЕГРН
полное наименование должности	подпись	инициалы, фамилия

М.П.

Сведения о характеристиках объекта недвижимости

Земельный участок			
(вид объекта недвижимости)			
Лист № <u> </u> Раздела <u>1</u>	Всего листов раздела <u>1</u> : <u> </u>	Всего разделов: <u> </u>	Всего листов выписки: <u> </u>
30.09.2021 № 99/2021/420875827			
Кадастровый номер:		02:17:101202:39	
Условный номер земельного участка:	данные отсутствуют		
Сведения о принятии акта и (или) заключении договора, предусматривающих предоставление в соответствии с земельным законодательством исполнительным органом государственной власти или органом местного самоуправления находящегося в государственной или муниципальной собственности земельного участка для строительства наемного дома социального использования или наемного дома коммерческого использования:	данные отсутствуют		
Сведения о том, что земельный участок или земельные участки образованы на основании решения об изъятии земельного участка и (или) расположенного на нем объекта недвижимости для государственных или муниципальных нужд:	данные отсутствуют		
Сведения о том, что земельный участок образован из земель или земельного участка, государственная собственность на которые не разграничена:	данные отсутствуют		
Сведения о наличии земельного спора о местоположении границ земельных участков:	данные отсутствуют		
Статус записи об объекте недвижимости:	Сведения об объекте недвижимости имеют статус "актуальные, ранее учтенные"		
Особые отметки:	Сведения необходимые для заполнения раздела 2 отсутствуют. Сведения необходимые для заполнения раздела 3.1 отсутствуют. Сведения необходимые для заполнения раздела 4 отсутствуют. Сведения необходимые для заполнения раздела 4.1 отсутствуют. Сведения необходимые для заполнения раздела 4.2 отсутствуют.		
Получатель выписки:	Рачкова Елена Сергеевна		

Государственный регистратор		ФГИС ЕГРН
полное наименование должности	подпись	инициалы, фамилия

М.П.

Описание местоположения земельного участка

Земельный участок			
(вид объекта недвижимости)			
Лист № <u> </u> Раздела <u>3</u>	Всего листов раздела <u>3</u> : <u> </u>	Всего разделов: <u> </u>	Всего листов выписки: <u> </u>
30.09.2021 № 99/2021/420875827			
Кадастровый номер:		02:17:101202:39	

План (чертеж, схема) земельного участка			
			
Масштаб 1: данные отсутствуют	Условные обозначения:		

Государственный регистратор		ФГИС ЕГРН
полное наименование должности	подпись	инициалы, фамилия

М.П.

Земельный участок			
(вид объекта недвижимости)			
Лист № <u> </u> Раздела <u>3.2</u>	Всего листов раздела <u>3.2</u> : <u> </u>	Всего разделов: <u> </u>	Всего листов выписки: <u> </u>
30.09.2021 № 99/2021/420875827			
Кадастровый номер:		02:17:101202:39	

Сведения о характерных точках границы земельного участка				
Система координат: МСК-02, зона 1				
Зона №				
Номер точки	Координаты		Описание закрепления на местности	Средняя квадратическая погрешность определения координат характерных точек границ земельного участка, м
	X	Y		
1	2	3	4	5
1	780489.88	1317514.57	данные отсутствуют	0.5
2	780490.25	1317516.79	данные отсутствуют	0.5
3	780488.03	1317517.16	данные отсутствуют	0.5
4	780487.66	1317514.94	данные отсутствуют	0.5

Государственный регистратор		ФГИС ЕГРН
полное наименование должности	подпись	инициалы, фамилия

М.П.

Выписка из Единого государственного реестра недвижимости об объекте недвижимости

Сведения о характеристиках объекта недвижимости

На основании запроса от 30.09.2021 г., поступившего на рассмотрение 30.09.2021 г., сообщаем, что согласно записям Единого государственного реестра недвижимости:

Земельный участок			
(вид объекта недвижимости)			
Лист № ____ Раздела <u>1</u>	Всего листов раздела <u>1</u> : ____	Всего разделов: ____	Всего листов выписки: ____
30.09.2021 № 99/2021/420877624			
Кадастровый номер:		02:17:101202:40	

Номер кадастрового квартала:	02:17:101202
Дата присвоения кадастрового номера:	24.05.2011
Ранее присвоенный государственный учетный номер:	данные отсутствуют
Адрес:	установлено относительно ориентира, расположенного в границах участка. Почтовый адрес ориентира: Республика Башкортостан, р-н. Бураевский, с/с. Бураевский
Площадь:	5 +/- 4 кв. м
Кадастровая стоимость, руб.:	18.45
Кадастровые номера расположенных в пределах земельного участка объектов недвижимости:	данные отсутствуют
Кадастровые номера объектов недвижимости, из которых образован объект недвижимости:	данные отсутствуют
Кадастровые номера образованных объектов недвижимости:	данные отсутствуют
Сведения о включении объекта недвижимости в состав предприятия как имущественного комплекса:	

Государственный регистратор		ФГИС ЕГРН
полное наименование должности	подпись	инициалы, фамилия

М.П.

Выписка из Единого государственного реестра недвижимости об объекте недвижимости

Сведения о характеристиках объекта недвижимости

Земельный участок			
(вид объекта недвижимости)			
Лист № ____ Раздела <u>1</u>	Всего листов раздела <u>1</u> : ____	Всего разделов: ____	Всего листов выписки: ____
30.09.2021 № 99/2021/420877624			
Кадастровый номер:		02:17:101202:40	

Категория земель:	Земли промышленности, энергетики, транспорта, связи, радиовещания, телевидения, информатики, земли для обеспечения космической деятельности, земли обороны, безопасности и земли иного специального назначения
Виды разрешенного использования:	Для размещения других сооружений и объектов электросетевого хозяйства
Сведения о кадастровом инженерере:	данные отсутствуют
Сведения о лесах, водных объектах и об иных природных объектах, расположенных в пределах земельного участка:	данные отсутствуют
Сведения о том, что земельный участок полностью или частично расположен в границах зоны с особыми условиями использования территории или территории объекта культурного наследия	данные отсутствуют
Сведения о том, что земельный участок расположен в границах особой экономической зоны, территории опережающего социально-экономического развития, зоны территориального развития в Российской Федерации, игорной зоны:	данные отсутствуют
Сведения о том, что земельный участок расположен в границах особо охраняемой природной территории, охотничьих угодий, лесничеств, лесопарков:	данные отсутствуют
Сведения о результатах проведения государственного земельного надзора:	данные отсутствуют
Сведения о расположении земельного участка в границах территории, в отношении которой утвержден проект межевания территории:	данные отсутствуют

Государственный регистратор		ФГИС ЕГРН
полное наименование должности	подпись	инициалы, фамилия

М.П.

Выписка из Единого государственного реестра недвижимости об объекте недвижимости
Сведения о характеристиках объекта недвижимости


Земельный участок			
<small>(вид объекта недвижимости)</small>			
Лист № ____ Раздела 1	Всего листов раздела 1 : ____	Всего разделов: ____	Всего листов выписки: ____
30.09.2021 № 99/2021/420877624			
Кадастровый номер:		02:17:101202:40	
Условный номер земельного участка:	данные отсутствуют		
Сведения о принятии акта и (или) заключении договора, предусматривающих предоставление в соответствии с земельным законодательством исполнительным органом государственной власти или органом местного самоуправления находящегося в государственной или муниципальной собственности земельного участка для строительства наемного дома социального использования или наемного дома коммерческого использования:	данные отсутствуют		
Сведения о том, что земельный участок или земельные участки образованы на основании решения об изъятии земельного участка и (или) расположенного на нем объекта недвижимости для государственных или муниципальных нужд:	данные отсутствуют		
Сведения о том, что земельный участок образован из земель или земельного участка, государственная собственность на которые не разграничена:	данные отсутствуют		
Сведения о наличии земельного спора о местоположении границ земельных участков:	данные отсутствуют		
Статус записи об объекте недвижимости:	Сведения об объекте недвижимости имеют статус "актуальные, ранее учтенные"		
Особые отметки:	Сведения необходимые для заполнения раздела 2 отсутствуют. Сведения необходимые для заполнения раздела 3.1 отсутствуют. Сведения необходимые для заполнения раздела 4 отсутствуют. Сведения необходимые для заполнения раздела 4.1 отсутствуют. Сведения необходимые для заполнения раздела 4.2 отсутствуют.		
Получатель выписки:	Рачкова Елена Сергеевна		

Государственный регистратор		ФГИС ЕГРН
полное наименование должности	подпись	инициалы, фамилия

М.П.

Выписка из Единого государственного реестра недвижимости об объекте недвижимости
Описание местоположения земельного участка

Земельный участок			
<small>(вид объекта недвижимости)</small>			
Лист № ____ Раздела 3	Всего листов раздела 3 : ____	Всего разделов: ____	Всего листов выписки: ____
30.09.2021 № 99/2021/420877624			
Кадастровый номер:		02:17:101202:40	

План (чертеж, схема) земельного участка			
			
Масштаб 1: данные отсутствуют	Условные обозначения:		

Государственный регистратор		ФГИС ЕГРН
полное наименование должности	подпись	инициалы, фамилия

М.П.

Земельный участок			
(вид объекта недвижимости)			
Лист № <u> </u> Раздела <u>3.2</u>	Всего листов раздела <u>3.2</u> : <u> </u>	Всего разделов: <u> </u>	Всего листов выписки: <u> </u>
30.09.2021 № 99/2021/420877624			
Кадастровый номер:		02:17:101202:40	

Сведения о характерных точках границы земельного участка				
Система координат: МСК-02, зона 1				
Зона №				
Номер точки	Координаты		Описание закрепления на местности	Средняя квадратическая погрешность определения координат характерных точек границ земельного участка, м
	X	Y		
1	2	3	4	5
1	780510.19	1317636.3	данные отсутствуют	0.5
2	780510.56	1317638.52	данные отсутствуют	0.5
3	780508.34	1317638.88	данные отсутствуют	0.5
4	780507.97	1317636.67	данные отсутствуют	0.5

Государственный регистратор		ФГИС ЕГРН
полное наименование должности	подпись	инициалы, фамилия

М.П.

Выписка из Единого государственного реестра недвижимости об объекте недвижимости

Сведения о характеристиках объекта недвижимости

На основании запроса от 24.10.2021 г., поступившего на рассмотрение 24.10.2021 г., сообщаем, что согласно записям Единого государственного реестра недвижимости:

Земельный участок			
(вид объекта недвижимости)			
Лист № ____ Раздела 1	Всего листов раздела 1 : ____	Всего разделов: ____	Всего листов выписки: ____
24.10.2021 № 99/2021/426444549			
Кадастровый номер:		02:17:101202:41	

Номер кадастрового квартала:	02:17:101202
Дата присвоения кадастрового номера:	24.05.2011
Ранее присвоенный государственный учетный номер:	данные отсутствуют
Адрес:	установлено относительно ориентира, расположенного в границах участка. Почтовый адрес ориентира: Республика Башкортостан, р-н. Бураевский, с/с. Бураевский
Площадь:	5 +/- 4 кв. м
Кадастровая стоимость, руб.:	18.45
Кадастровые номера расположенных в пределах земельного участка объектов недвижимости:	данные отсутствуют
Кадастровые номера объектов недвижимости, из которых образован объект недвижимости:	данные отсутствуют
Кадастровые номера образованных объектов недвижимости:	данные отсутствуют
Сведения о включении объекта недвижимости в состав предприятия как имущественного комплекса:	

Государственный регистратор		ФГИС ЕГРН
полное наименование должности	подпись	инициалы, фамилия

М.П.

Раздел 1

Выписка из Единого государственного реестра недвижимости об объекте недвижимости

Сведения о характеристиках объекта недвижимости

Земельный участок			
(вид объекта недвижимости)			
Лист № ____ Раздела 1	Всего листов раздела 1 : ____	Всего разделов: ____	Всего листов выписки: ____
24.10.2021 № 99/2021/426444549			
Кадастровый номер:		02:17:101202:41	

Категория земель:	Земли промышленности, энергетики, транспорта, связи, радиовещания, телевидения, информатики, земли для обеспечения космической деятельности, земли обороны, безопасности и земли иного специального назначения
Виды разрешенного использования:	для размещения ВЛ-110 кВ "Бирск-Тюльди", ВЛ-35 кВ "Тепляки-Андреевка", ВЛ-35 кВ "Ангасяк-Вострцево" с отпайкой на ПС "Челкаково", ВЛ-35 кВ "Кулаево-Челкаково", ВЛ-35 кВ "Бураево-Кулаево", ВЛ-35 кВ "Бураево-Кашкалево", ПС 35/10 кВ "Вострцево", ПС 35/10 кВ "Кулаево", ПС 35/10 кВ "Кашкалево"
Сведения о кадастровом инженерере:	данные отсутствуют
Сведения о лесах, водных объектах и об иных природных объектах, расположенных в пределах земельного участка:	данные отсутствуют
Сведения о том, что земельный участок полностью или частично расположен в границах зоны с особыми условиями использования территории или территории объекта культурного наследия	данные отсутствуют
Сведения о том, что земельный участок расположен в границах особой экономической зоны, территории опережающего социально-экономического развития, зоны территориального развития в Российской Федерации, игровой зоны:	данные отсутствуют
Сведения о том, что земельный участок расположен в границах особо охраняемой природной территории, охотничьих угодий, лесничеств, лесопарков:	данные отсутствуют
Сведения о результатах проведения государственного земельного надзора:	данные отсутствуют
Сведения о расположении земельного участка в границах территории, в отношении которой утвержден проект межевания территории:	данные отсутствуют

Государственный регистратор		ФГИС ЕГРН
полное наименование должности	подпись	инициалы, фамилия

М.П.

Земельный участок			
(вид объекта недвижимости)			
Лист № ____ Раздела 1	Всего листов раздела 1 : ____	Всего разделов: ____	Всего листов выписки: ____
24.10.2021 № 99/2021/426444549			
Кадастровый номер:		02:17:101202:41	
Условный номер земельного участка:	данные отсутствуют		
Сведения о принятии акта и (или) заключении договора, предусматривающих предоставление в соответствии с земельным законодательством исполнительным органом государственной власти или органом местного самоуправления находящегося в государственной или муниципальной собственности земельного участка для строительства наемного дома социального использования или наемного дома коммерческого использования:	данные отсутствуют		
Сведения о том, что земельный участок или земельные участки образованы на основании решения об изъятии земельного участка и (или) расположенного на нем объекта недвижимости для государственных или муниципальных нужд:	данные отсутствуют		
Сведения о том, что земельный участок образован из земель или земельного участка, государственная собственность на которые не разграничена:	данные отсутствуют		
Сведения о наличии земельного спора о местоположении границ земельных участков:	данные отсутствуют		
Статус записи об объекте недвижимости:	Сведения об объекте недвижимости имеют статус "актуальные, ранее учтенные"		
Особые отметки:	Сведения необходимые для заполнения раздела 2 отсутствуют. Сведения необходимые для заполнения раздела 3.1 отсутствуют. Сведения необходимые для заполнения раздела 4 отсутствуют.		
Получатель выписки:	Рачкова Елена Сергеевна		

Государственный регистратор		ФГИС ЕГРН
полное наименование должности	подпись	инициалы, фамилия

М.П.

Государственный регистратор		ФГИС ЕГРН
полное наименование должности	подпись	инициалы, фамилия

М.П.

Выписка из Единого государственного реестра недвижимости об объекте недвижимости
Описание местоположения земельного участка

Земельный участок			
<small>(вид объекта недвижимости)</small>			
Лист № <u> </u> Раздела <u>3</u>	Всего листов раздела <u>3</u> : <u> </u>	Всего разделов: <u> </u>	Всего листов выписки: <u> </u>
24.10.2021 № 99/2021/426444549			
Кадастровый номер:		02:17:101202:41	

План (чертеж, схема) земельного участка			
			
Масштаб 1: данные отсутствуют	Условные обозначения:		

Государственный регистратор		ФГИС ЕГРН
полное наименование должности	подпись	инициалы, фамилия

М.П.

Раздел 3.2

Выписка из Единого государственного реестра недвижимости об объекте недвижимости
Описание местоположения земельного участка

Земельный участок			
<small>(вид объекта недвижимости)</small>			
Лист № <u> </u> Раздела <u>3.2</u>	Всего листов раздела <u>3.2</u> : <u> </u>	Всего разделов: <u> </u>	Всего листов выписки: <u> </u>
24.10.2021 № 99/2021/426444549			
Кадастровый номер:		02:17:101202:41	

Сведения о характерных точках границы земельного участка				
Система координат				
Зона №				
Номер точки	Координаты		Описание закрепления на местности	Средняя квадратическая погрешность определения координат характерных точек границ земельного участка, м
	X	Y		
1	2	3	4	5
1	780529.26	1317749.29	данные отсутствуют	0.5
2	780529.63	1317751.51	данные отсутствуют	0.5
3	780527.41	1317751.88	данные отсутствуют	0.5
4	780527.04	1317749.66	данные отсутствуют	0.5

Государственный регистратор		ФГИС ЕГРН
полное наименование должности	подпись	инициалы, фамилия

М.П.

Выписка из Единого государственного реестра недвижимости об объекте недвижимости

Сведения о характеристиках объекта недвижимости

На основании запроса от 15.09.2021 г., поступившего на рассмотрение 15.09.2021 г., сообщаем, что согласно записям Единого государственного реестра недвижимости:

Земельный участок			
(вид объекта недвижимости)			
Лист № ____ Раздела 1	Всего листов раздела 1 : ____	Всего разделов: ____	Всего листов выписки: ____
15.09.2021 № 99/2021/417532857			
Кадастровый номер:		02:17:101202:57	

Номер кадастрового квартала:	02:17:101202
Дата присвоения кадастрового номера:	10.11.2014
Ранее присвоенный государственный учетный номер:	данные отсутствуют
Адрес:	установлено относительно ориентира, расположенного в границах участка. Почтовый адрес ориентира: 452975 Республика Башкортостан, Буравевский р-н, с/с Бадраковский
Площадь:	1494977 +/- 10699кв. м
Кадастровая стоимость, руб.:	3976638.82
Кадастровые номера расположенных в пределах земельного участка объектов недвижимости:	данные отсутствуют
Кадастровые номера объектов недвижимости, из которых образован объект недвижимости:	02:17:101202:5
Кадастровые номера образованных объектов недвижимости:	данные отсутствуют
Сведения о включении объекта недвижимости в состав предприятия как имущественного комплекса:	

Государственный регистратор		ФГИС ЕГРН
полное наименование должности	подпись	инициалы, фамилия

М.П.

Раздел 1

Выписка из Единого государственного реестра недвижимости об объекте недвижимости

Сведения о характеристиках объекта недвижимости

Земельный участок			
(вид объекта недвижимости)			
Лист № ____ Раздела 1	Всего листов раздела 1 : ____	Всего разделов: ____	Всего листов выписки: ____
15.09.2021 № 99/2021/417532857			
Кадастровый номер:		02:17:101202:57	

Категория земель:	Земли сельскохозяйственного назначения
Виды разрешенного использования:	Для сельскохозяйственного производства
Сведения о кадастровом инженере:	Шайхутдинова Лариса Фидарисовна №02-11-298
Сведения о лесах, водных объектах и об иных природных объектах, расположенных в пределах земельного участка:	данные отсутствуют
Сведения о том, что земельный участок полностью или частично расположен в границах зоны с особыми условиями использования территории или территории объекта культурного наследия	данные отсутствуют
Сведения о том, что земельный участок расположен в границах особой экономической зоны, территории опережающего социально-экономического развития, зоны территориального развития в Российской Федерации, игровой зоны:	данные отсутствуют
Сведения о том, что земельный участок расположен в границах особо охраняемой природной территории, охотничьих угодий, лесничеств, лесопарков:	данные отсутствуют
Сведения о результатах проведения государственного земельного надзора:	данные отсутствуют
Сведения о расположении земельного участка в границах территории, в отношении которой утвержден проект межевания территории:	данные отсутствуют

Государственный регистратор		ФГИС ЕГРН
полное наименование должности	подпись	инициалы, фамилия

М.П.

Выписка из Единого государственного реестра недвижимости об объекте недвижимости
Сведения о характеристиках объекта недвижимости

Земельный участок			
<small>(вид объекта недвижимости)</small>			
Лист № ____ Раздела <u>1</u>	Всего листов раздела <u>1</u> : ____	Всего разделов: ____	Всего листов выписки: ____
15.09.2021 № 99/2021/417532857			
Кадастровый номер:		02:17:101202:57	
Условный номер земельного участка:	данные отсутствуют		
Сведения о принятии акта и (или) заключении договора, предусматривающих предоставление в соответствии с земельным законодательством исполнительным органом государственной власти или органом местного самоуправления находящегося в государственной или муниципальной собственности земельного участка для строительства наемного дома социального использования или наемного дома коммерческого использования:	данные отсутствуют		
Сведения о том, что земельный участок или земельные участки образованы на основании решения об изъятии земельного участка и (или) расположенного на нем объекта недвижимости для государственных или муниципальных нужд:	данные отсутствуют		
Сведения о том, что земельный участок образован из земель или земельного участка, государственная собственность на которые не разграничена:	данные отсутствуют		
Сведения о наличии земельного спора о местоположении границ земельных участков:	данные отсутствуют		
Статус записи об объекте недвижимости:	Сведения об объекте недвижимости имеют статус "актуальные"		
Особые отметки:	Для данного земельного участка обеспечен доступ посредством земельного участка (земельных участков) с кадастровым номером (кадастровыми номерами) 02:17:000000:160.		
Получатель выписки:	Рачкова Елена Сергеевна		

Государственный регистратор		ФГИС ЕГРН
полное наименование должности	подпись	инициалы, фамилия

М.П.

Выписка из Единого государственного реестра недвижимости об объекте недвижимости
Сведения о зарегистрированных правах

Земельный участок			
<small>(вид объекта недвижимости)</small>			
Лист № ____ Раздела <u>2</u>	Всего листов раздела <u>2</u> : ____	Всего разделов: ____	Всего листов выписки: ____
15.09.2021 № 99/2021/417532857			
Кадастровый номер:		02:17:101202:57	
1. Правообладатель (правообладатели):	1.1. данные о правообладателе отсутствуют		
2. Вид, номер и дата государственной регистрации права:	2.1. не зарегистрировано		
3. Ограничение прав и обременение объекта недвижимости:			
вид:	Аренда, весь объект		
дата государственной регистрации:	15.03.2019		
номер государственной регистрации:	02:17:101202:57-02/130/2019-3		
3.1.1. срок, на который установлено ограничение прав и обременение объекта недвижимости:	с 15.03.2019 по 10.03.2064		
лицо, в пользу которого установлено ограничение прав и обременение объекта недвижимости:	Гайфутдинова Ольга Леонидовна		
основание государственной регистрации:	Договор о передаче (уступке) прав и обязанностей по договору аренды №013-2015 от 10.03.2015 года земельного участка от 07.03.2019 №б/н		
4. Договоры участия в долевом строительстве:	не зарегистрировано		
5. Заявленные в судебном порядке права требования:	данные отсутствуют		
6. Сведения о возражении в отношении зарегистрированного права:	данные отсутствуют		
7. Сведения о наличии решения об изъятии объекта недвижимости для государственных и муниципальных нужд:	данные отсутствуют		
8. Сведения о невозможности государственной регистрации без личного участия правообладателя или его законного представителя:			
9. Правопритязания и сведения о наличии поступивших, но не рассмотренных заявлений о проведении государственной регистрации права (перехода, прекращения права), ограничения права или обременения объекта недвижимости, сделки в отношении объекта недвижимости:	данные отсутствуют		
10. Сведения об осуществлении государственной регистрации сделки, права, ограничения права без необходимого в силу закона согласия третьего лица, органа:	данные отсутствуют		
11. Сведения о невозможности государственной регистрации перехода, прекращения, ограничения права на земельный участок из земель сельскохозяйственного назначения:			

Государственный регистратор		ФГИС ЕГРН
полное наименование должности	подпись	инициалы, фамилия

М.П.

Раздел 3

Выписка из Единого государственного реестра недвижимости об объекте недвижимости
Описание местоположения земельного участка

Земельный участок			
<small>(вид объекта недвижимости)</small>			
Лист № __ Раздела <u>3</u>	Всего листов раздела <u>3</u> : __	Всего разделов: __	Всего листов выписки: __
15.09.2021 № 99/2021/417532857			
Кадастровый номер:		02:17:101202:57	

План (чертеж, схема) земельного участка			
			
Масштаб 1: данные отсутствуют	Условные обозначения:		

Государственный регистратор		ФГИС ЕГРН
полное наименование должности	подпись	инициалы, фамилия

М.П.

Земельный участок			
(вид объекта недвижимости)			
Лист № __ Раздела 3.1	Всего листов раздела 3.1 : __	Всего разделов: __	Всего листов выписки: __
15.09.2021 № 99/2021/417532857			
Кадастровый номер:		02:17:101202:57	

Описание местоположения границ земельного участка							
Номер п/п	Номер точки		Дирекционный угол	Горизонтальное проложение, м	Описание закрепления на местности	Кадастровые номера смежных участков	Сведения об адресах правообладателей смежных земельных участков
	начальная	конечная					
1	2	3	4	5	6	7	8
1	1	2	данные отсутствуют	данные отсутствуют	данные отсутствуют	данные отсутствуют	данные отсутствуют
2	2	3	данные отсутствуют	данные отсутствуют	данные отсутствуют	данные отсутствуют	данные отсутствуют
3	3	4	данные отсутствуют	данные отсутствуют	данные отсутствуют	данные отсутствуют	данные отсутствуют
4	4	5	данные отсутствуют	данные отсутствуют	данные отсутствуют	данные отсутствуют	данные отсутствуют
5	5	6	данные отсутствуют	данные отсутствуют	данные отсутствуют	данные отсутствуют	данные отсутствуют
6	6	7	данные отсутствуют	данные отсутствуют	данные отсутствуют	данные отсутствуют	данные отсутствуют
7	7	8	данные отсутствуют	данные отсутствуют	данные отсутствуют	данные отсутствуют	данные отсутствуют
8	8	9	данные отсутствуют	данные отсутствуют	данные отсутствуют	данные отсутствуют	данные отсутствуют
9	9	10	данные отсутствуют	данные отсутствуют	данные отсутствуют	данные отсутствуют	данные отсутствуют
10	10	11	данные отсутствуют	данные отсутствуют	данные отсутствуют	данные отсутствуют	данные отсутствуют
11	11	12	данные отсутствуют	данные отсутствуют	данные отсутствуют	данные отсутствуют	данные отсутствуют
12	12	13	данные отсутствуют	данные отсутствуют	данные отсутствуют	данные отсутствуют	данные отсутствуют
13	13	14	данные отсутствуют	данные отсутствуют	данные отсутствуют	данные отсутствуют	данные отсутствуют
14	14	15	данные отсутствуют	данные отсутствуют	данные отсутствуют	данные отсутствуют	данные отсутствуют
			отсутствуют	отсутствуют			
15	15	16	данные отсутствуют	данные отсутствуют	данные отсутствуют	данные отсутствуют	данные отсутствуют

Государственный регистратор		ФГИС ЕГРН
полное наименование должности	подпись	инициалы, фамилия

М.П.

Земельный участок			
(вид объекта недвижимости)			
Лист № <u> </u> Раздела 3.1	Всего листов раздела 3.1 : <u> </u>	Всего разделов: <u> </u>	Всего листов выписки: <u> </u>
15.09.2021 № 99/2021/417532857			
Кадастровый номер:		02:17:101202:57	

Описание местоположения границ земельного участка							
Номер п/п	Номер точки		Дирекционный угол	Горизонтальное проложение, м	Описание закрепления на местности	Кадастровые номера смежных участков	Сведения об адресах правообладателей смежных земельных участков
	начальная	конечная					
1	2	3	4	5	6	7	8
16	16	17	данные отсутствуют	данные отсутствуют	данные отсутствуют	данные отсутствуют	данные отсутствуют
17	17	18	данные отсутствуют	данные отсутствуют	данные отсутствуют	данные отсутствуют	данные отсутствуют
18	18	19	данные отсутствуют	данные отсутствуют	данные отсутствуют	данные отсутствуют	данные отсутствуют
19	19	20	данные отсутствуют	данные отсутствуют	данные отсутствуют	данные отсутствуют	данные отсутствуют
20	20	21	данные отсутствуют	данные отсутствуют	данные отсутствуют	данные отсутствуют	данные отсутствуют
21	21	22	данные отсутствуют	данные отсутствуют	данные отсутствуют	данные отсутствуют	данные отсутствуют
22	22	23	данные отсутствуют	данные отсутствуют	данные отсутствуют	данные отсутствуют	данные отсутствуют
23	23	24	данные отсутствуют	данные отсутствуют	данные отсутствуют	данные отсутствуют	данные отсутствуют
24	24	25	данные отсутствуют	данные отсутствуют	данные отсутствуют	данные отсутствуют	данные отсутствуют
25	25	26	данные отсутствуют	данные отсутствуют	данные отсутствуют	данные отсутствуют	данные отсутствуют
26	26	27	данные отсутствуют	данные отсутствуют	данные отсутствуют	данные отсутствуют	данные отсутствуют
27	27	28	данные отсутствуют	данные отсутствуют	данные отсутствуют	данные отсутствуют	данные отсутствуют
28	28	29	данные отсутствуют	данные отсутствуют	данные отсутствуют	данные отсутствуют	данные отсутствуют
29	29	30	данные отсутствуют	данные отсутствуют	данные отсутствуют	данные отсутствуют	данные отсутствуют
30	30	31	данные отсутствуют	данные отсутствуют	данные отсутствуют	данные отсутствуют	данные отсутствуют

Государственный регистратор		ФГИС ЕГРН
полное наименование должности	подпись	инициалы, фамилия

М.П.

Земельный участок			
(вид объекта недвижимости)			
Лист № <u> </u> Раздела 3.1	Всего листов раздела 3.1 : <u> </u>	Всего разделов: <u> </u>	Всего листов выписки: <u> </u>
15.09.2021 № 99/2021/417532857			
Кадастровый номер:		02:17:101202:57	

Описание местоположения границ земельного участка							
Номер п/п	Номер точки		Дирекционный угол	Горизонтальное проложение, м	Описание закрепления на местности	Кадастровые номера смежных участков	Сведения об адресах правообладателей смежных земельных участков
	начальная	конечная					
1	2	3	4	5	6	7	8
31	31	32	данные отсутствуют	данные отсутствуют	данные отсутствуют	данные отсутствуют	данные отсутствуют
32	32	33	данные отсутствуют	данные отсутствуют	данные отсутствуют	данные отсутствуют	данные отсутствуют
33	33	34	данные отсутствуют	данные отсутствуют	данные отсутствуют	данные отсутствуют	данные отсутствуют
34	34	35	данные отсутствуют	данные отсутствуют	данные отсутствуют	данные отсутствуют	данные отсутствуют
35	35	36	данные отсутствуют	данные отсутствуют	данные отсутствуют	данные отсутствуют	данные отсутствуют
36	36	37	данные отсутствуют	данные отсутствуют	данные отсутствуют	данные отсутствуют	данные отсутствуют
37	37	38	данные отсутствуют	данные отсутствуют	данные отсутствуют	данные отсутствуют	данные отсутствуют
38	38	39	данные отсутствуют	данные отсутствуют	данные отсутствуют	данные отсутствуют	данные отсутствуют
39	39	40	данные отсутствуют	данные отсутствуют	данные отсутствуют	данные отсутствуют	данные отсутствуют
40	40	41	данные отсутствуют	данные отсутствуют	данные отсутствуют	данные отсутствуют	данные отсутствуют
41	41	42	данные отсутствуют	данные отсутствуют	данные отсутствуют	данные отсутствуют	данные отсутствуют
42	42	43	данные отсутствуют	данные отсутствуют	данные отсутствуют	данные отсутствуют	данные отсутствуют
43	43	44	данные отсутствуют	данные отсутствуют	данные отсутствуют	данные отсутствуют	данные отсутствуют
44	44	45	данные отсутствуют	данные отсутствуют	данные отсутствуют	данные отсутствуют	данные отсутствуют
45	45	46	данные отсутствуют	данные отсутствуют	данные отсутствуют	данные отсутствуют	данные отсутствуют

Государственный регистратор		ФГИС ЕГРН
полное наименование должности	подпись	инициалы, фамилия

М.П.

Земельный участок			
(вид объекта недвижимости)			
Лист № __	Раздела 3.1	Всего листов раздела 3.1 : __	Всего разделов: __
15.09.2021 № 99/2021/417532857			
Кадастровый номер:		02:17:101202:57	

Описание местоположения границ земельного участка							
Номер п/п	Номер точки		Дирекционный угол	Горизонтальное проложение, м	Описание закрепления на местности	Кадастровые номера смежных участков	Сведения об адресах правообладателей смежных земельных участков
	начальная	конечная					
1	2	3	4	5	6	7	8
46	46	47	данные отсутствуют	данные отсутствуют	данные отсутствуют	данные отсутствуют	данные отсутствуют
47	47	48	данные отсутствуют	данные отсутствуют	данные отсутствуют	данные отсутствуют	данные отсутствуют
48	48	49	данные отсутствуют	данные отсутствуют	данные отсутствуют	данные отсутствуют	данные отсутствуют
49	49	50	данные отсутствуют	данные отсутствуют	данные отсутствуют	данные отсутствуют	данные отсутствуют
50	50	51	данные отсутствуют	данные отсутствуют	данные отсутствуют	данные отсутствуют	данные отсутствуют
51	51	52	данные отсутствуют	данные отсутствуют	данные отсутствуют	данные отсутствуют	данные отсутствуют
52	52	53	данные отсутствуют	данные отсутствуют	данные отсутствуют	данные отсутствуют	данные отсутствуют
53	53	54	данные отсутствуют	данные отсутствуют	данные отсутствуют	данные отсутствуют	данные отсутствуют
54	54	55	данные отсутствуют	данные отсутствуют	данные отсутствуют	данные отсутствуют	данные отсутствуют
55	55	56	данные отсутствуют	данные отсутствуют	данные отсутствуют	данные отсутствуют	данные отсутствуют
56	56	57	данные отсутствуют	данные отсутствуют	данные отсутствуют	данные отсутствуют	данные отсутствуют
57	57	58	данные отсутствуют	данные отсутствуют	данные отсутствуют	данные отсутствуют	данные отсутствуют
58	58	59	данные отсутствуют	данные отсутствуют	данные отсутствуют	данные отсутствуют	данные отсутствуют
59	59	60	данные отсутствуют	данные отсутствуют	данные отсутствуют	данные отсутствуют	данные отсутствуют
60	60	61	данные отсутствуют	данные отсутствуют	данные отсутствуют	данные отсутствуют	данные отсутствуют

Государственный регистратор		ФГИС ЕГРН
полное наименование должности	подпись	инициалы, фамилия

М.П.

Земельный участок			
(вид объекта недвижимости)			
Лист № <u> </u> Раздела 3.1	Всего листов раздела 3.1 : <u> </u>	Всего разделов: <u> </u>	Всего листов выписки: <u> </u>
15.09.2021 № 99/2021/417532857			
Кадастровый номер:		02:17:101202:57	

Описание местоположения границ земельного участка							
Номер п/п	Номер точки		Дирекционный угол	Горизонтальное проложение, м	Описание закрепления на местности	Кадастровые номера смежных участков	Сведения об адресах правообладателей смежных земельных участков
	начальная	конечная					
1	2	3	4	5	6	7	8
61	61	62	данные отсутствуют	данные отсутствуют	данные отсутствуют	данные отсутствуют	данные отсутствуют
62	62	63	данные отсутствуют	данные отсутствуют	данные отсутствуют	данные отсутствуют	данные отсутствуют
63	63	64	данные отсутствуют	данные отсутствуют	данные отсутствуют	данные отсутствуют	данные отсутствуют
64	64	65	данные отсутствуют	данные отсутствуют	данные отсутствуют	данные отсутствуют	данные отсутствуют
65	65	66	данные отсутствуют	данные отсутствуют	данные отсутствуют	данные отсутствуют	данные отсутствуют
66	66	67	данные отсутствуют	данные отсутствуют	данные отсутствуют	данные отсутствуют	данные отсутствуют
67	67	68	данные отсутствуют	данные отсутствуют	данные отсутствуют	данные отсутствуют	данные отсутствуют
68	68	69	данные отсутствуют	данные отсутствуют	данные отсутствуют	данные отсутствуют	данные отсутствуют
69	69	70	данные отсутствуют	данные отсутствуют	данные отсутствуют	данные отсутствуют	данные отсутствуют
70	70	71	данные отсутствуют	данные отсутствуют	данные отсутствуют	данные отсутствуют	данные отсутствуют
71	71	72	данные отсутствуют	данные отсутствуют	данные отсутствуют	данные отсутствуют	данные отсутствуют
72	72	73	данные отсутствуют	данные отсутствуют	данные отсутствуют	данные отсутствуют	данные отсутствуют
73	73	74	данные отсутствуют	данные отсутствуют	данные отсутствуют	данные отсутствуют	данные отсутствуют
74	74	75	данные отсутствуют	данные отсутствуют	данные отсутствуют	данные отсутствуют	данные отсутствуют
75	75	76	данные отсутствуют	данные отсутствуют	данные отсутствуют	данные отсутствуют	данные отсутствуют

Государственный регистратор		ФГИС ЕГРН
полное наименование должности	подпись	инициалы, фамилия

М.П.

Земельный участок			
(вид объекта недвижимости)			
Лист № <u> </u> Раздела 3.1	Всего листов раздела 3.1 : <u> </u>	Всего разделов: <u> </u>	Всего листов выписки: <u> </u>
15.09.2021 № 99/2021/417532857			
Кадастровый номер:		02:17:101202:57	

Описание местоположения границ земельного участка							
Номер п/п	Номер точки		Дирекционный угол	Горизонтальное проложение, м	Описание закрепления на местности	Кадастровые номера смежных участков	Сведения об адресах правообладателей смежных земельных участков
	начальная	конечная					
1	2	3	4	5	6	7	8
76	76	77	данные отсутствуют	данные отсутствуют	данные отсутствуют	данные отсутствуют	данные отсутствуют
77	77	78	данные отсутствуют	данные отсутствуют	данные отсутствуют	данные отсутствуют	данные отсутствуют
78	78	79	данные отсутствуют	данные отсутствуют	данные отсутствуют	данные отсутствуют	данные отсутствуют
79	79	80	данные отсутствуют	данные отсутствуют	данные отсутствуют	данные отсутствуют	данные отсутствуют
80	80	81	данные отсутствуют	данные отсутствуют	данные отсутствуют	данные отсутствуют	данные отсутствуют
81	81	82	данные отсутствуют	данные отсутствуют	данные отсутствуют	данные отсутствуют	данные отсутствуют
82	82	83	данные отсутствуют	данные отсутствуют	данные отсутствуют	данные отсутствуют	данные отсутствуют
83	83	84	данные отсутствуют	данные отсутствуют	данные отсутствуют	данные отсутствуют	данные отсутствуют
84	84	85	данные отсутствуют	данные отсутствуют	данные отсутствуют	данные отсутствуют	данные отсутствуют
85	85	86	данные отсутствуют	данные отсутствуют	данные отсутствуют	данные отсутствуют	данные отсутствуют
86	86	87	данные отсутствуют	данные отсутствуют	данные отсутствуют	данные отсутствуют	данные отсутствуют
87	87	88	данные отсутствуют	данные отсутствуют	данные отсутствуют	данные отсутствуют	данные отсутствуют
88	88	89	данные отсутствуют	данные отсутствуют	данные отсутствуют	данные отсутствуют	данные отсутствуют
89	89	90	данные отсутствуют	данные отсутствуют	данные отсутствуют	данные отсутствуют	данные отсутствуют
90	90	91	данные отсутствуют	данные отсутствуют	данные отсутствуют	данные отсутствуют	данные отсутствуют

Государственный регистратор		ФГИС ЕГРН
полное наименование должности	подпись	инициалы, фамилия

М.П.

Земельный участок			
(вид объекта недвижимости)			
Лист № <u> </u> Раздела 3.1	Всего листов раздела 3.1 : <u> </u>	Всего разделов: <u> </u>	Всего листов выписки: <u> </u>
15.09.2021 № 99/2021/417532857			
Кадастровый номер:		02:17:101202:57	

Описание местоположения границ земельного участка							
Номер п/п	Номер точки		Дирекционный угол	Горизонтальное проложение, м	Описание закрепления на местности	Кадастровые номера смежных участков	Сведения об адресах правообладателей смежных земельных участков
	начальная	конечная					
1	2	3	4	5	6	7	8
91	91	92	данные отсутствуют	данные отсутствуют	данные отсутствуют	данные отсутствуют	данные отсутствуют
92	92	93	данные отсутствуют	данные отсутствуют	данные отсутствуют	данные отсутствуют	данные отсутствуют
93	93	94	данные отсутствуют	данные отсутствуют	данные отсутствуют	данные отсутствуют	данные отсутствуют
94	94	95	данные отсутствуют	данные отсутствуют	данные отсутствуют	данные отсутствуют	данные отсутствуют
95	95	96	данные отсутствуют	данные отсутствуют	данные отсутствуют	данные отсутствуют	данные отсутствуют
96	96	97	данные отсутствуют	данные отсутствуют	данные отсутствуют	данные отсутствуют	данные отсутствуют
97	97	98	данные отсутствуют	данные отсутствуют	данные отсутствуют	данные отсутствуют	данные отсутствуют
98	98	99	данные отсутствуют	данные отсутствуют	данные отсутствуют	данные отсутствуют	данные отсутствуют
99	99	100	данные отсутствуют	данные отсутствуют	данные отсутствуют	данные отсутствуют	данные отсутствуют
100	100	101	данные отсутствуют	данные отсутствуют	данные отсутствуют	данные отсутствуют	данные отсутствуют
101	101	102	данные отсутствуют	данные отсутствуют	данные отсутствуют	данные отсутствуют	данные отсутствуют
102	102	103	данные отсутствуют	данные отсутствуют	данные отсутствуют	данные отсутствуют	данные отсутствуют
103	103	104	данные отсутствуют	данные отсутствуют	данные отсутствуют	данные отсутствуют	данные отсутствуют
104	104	105	данные отсутствуют	данные отсутствуют	данные отсутствуют	данные отсутствуют	данные отсутствуют
105	105	1	данные отсутствуют	данные отсутствуют	данные отсутствуют	данные отсутствуют	данные отсутствуют

Государственный регистратор		ФГИС ЕГРН
полное наименование должности	подпись	инициалы, фамилия

М.П.

Земельный участок			
(вид объекта недвижимости)			
Лист № __ Раздела 3.2	Всего листов раздела 3.2 : __	Всего разделов: __	Всего листов выписки: __
15.09.2021 № 99/2021/417532857			
Кадастровый номер:		02:17:101202:57	

Сведения о характерных точках границы земельного участка				
Система координат: МСК-02, зона 1				
Зона №				
Номер точки	Координаты		Описание закрепления на местности	Средняя квадратическая погрешность определения координат характерных точек границ земельного участка, м
	X	Y		
1	2	3	4	5
1	775680.71	1318827.88	Закрепление отсутствует	2.5
2	775973.73	1318992.25	Закрепление отсутствует	2.5
3	776175.48	1319100.07	Закрепление отсутствует	2.5
4	776234.08	1319066.79	Закрепление отсутствует	2.5
5	776464.71	1318830.25	Закрепление отсутствует	2.5
6	776558.52	1318084.85	Закрепление отсутствует	2.5
7	776389.52	1317933.71	Закрепление отсутствует	2.5
8	776352.81	1317937.35	Закрепление отсутствует	2.5
9	776333.63	1317960.5	Закрепление отсутствует	2.5
10	776288.32	1317991.59	Закрепление отсутствует	2.5
11	776261.2	1318056.08	Закрепление отсутствует	2.5
12	776243.34	1318073.61	Закрепление отсутствует	2.5
13	776206.3	1318085.84	Закрепление отсутствует	2.5
14	776090.54	1318059.39	Закрепление отсутствует	2.5
15	775992.32	1318017.05	Закрепление отсутствует	2.5

Государственный регистратор		ФГИС ЕГРН
полное наименование должности	подпись	инициалы, фамилия

М.П.

Раздел 3.2

Выписка из Единого государственного реестра недвижимости об объекте недвижимости
Описание местоположения земельного участка

Земельный участок			
(вид объекта недвижимости)			
Лист № __ Раздела 3.2	Всего листов раздела 3.2 : __	Всего разделов: __	Всего листов выписки: __
15.09.2021 № 99/2021/417532857			
Кадастровый номер:		02:17:101202:57	

Сведения о характерных точках границы земельного участка				
Система координат: МСК-02, зона 1				
Зона №				
Номер точки	Координаты		Описание закрепления на местности	Средняя квадратическая погрешность определения координат характерных точек границ земельного участка, м
	X	Y		
1	2	3	4	5
16	775804.79	1317937.02	Закрепление отсутствует	2.5
17	775772.05	1317935.36	Закрепление отсутствует	2.5
18	775739.31	1317940.65	Закрепление отсутствует	2.5
19	775722.77	1317951.9	Закрепление отсутствует	2.5
20	775674.82	1317939.33	Закрепление отсутствует	2.5
21	775676.8	1317821.92	Закрепление отсутствует	2.5
22	775702.93	1317752.14	Закрепление отсутствует	2.5
23	775703.92	1317720.39	Закрепление отсутствует	2.5
24	775696.97	1317688.64	Закрепление отсутствует	2.5
25	775668.53	1317648.62	Закрепление отсутствует	2.5
26	775571.3	1317550.72	Закрепление отсутствует	2.5
27	775437.35	1317420.42	Закрепление отсутствует	2.5
28	775358.31	1317344.35	Закрепление отсутствует	2.5
29	775335.82	1317324.51	Закрепление отсутствует	2.5
30	775297.45	1317301.68	Закрепление отсутствует	2.5

Государственный регистратор		ФГИС ЕГРН
полное наименование должности	подпись	инициалы, фамилия

М.П.

Выписка из Единого государственного реестра недвижимости об объекте недвижимости
Описание местоположения земельного участка

Земельный участок			
(вид объекта недвижимости)			
Лист № <u> </u> Раздела 3.2	Всего листов раздела 3.2 : <u> </u>	Всего разделов: <u> </u>	Всего листов выписки: <u> </u>
15.09.2021 № 99/2021/417532857			
Кадастровый номер:		02:17:101202:57	

Сведения о характерных точках границы земельного участка				
Система координат: МСК-02, зона I				
Зона №				
Номер точки	Координаты		Описание закрепления на местности	Средняя квадратическая погрешность определения координат характерных точек границ земельного участка, м
	X	Y		
1	2	3	4	5
31	775268.02	1317292.09	Закрепление отсутствует	2.5
32	775242.55	1317295.73	Закрепление отсутствует	2.5
33	775222.05	1317311.28	Закрепление отсутствует	2.5
34	775203.53	1317330.79	Закрепление отсутствует	2.5
35	775186.99	1317328.47	Закрепление отсутствует	2.5
36	775174.75	1317316.57	Закрепление отсутствует	2.5
37	775155.9	1317292.42	Закрепление отсутствует	2.5
38	775114.56	1317260.67	Закрепление отсутствует	2.5
39	775079.67	1317249.43	Закрепление отсутствует	2.5
40	775002.13	1317253.37	Закрепление отсутствует	2.5
41	774975.82	1317243.48	Закрепление отсутствует	2.5
42	774955.31	1317221.65	Закрепление отсутствует	2.5
43	774933.49	1317217.68	Закрепление отсутствует	2.5
44	774910.86	1317222.41	Закрепление отсутствует	2.5
45	774850.56	1317308.8	Закрепление отсутствует	2.5

Государственный регистратор		ФГИС ЕГРН
полное наименование должности	подпись	инициалы, фамилия

М.П.

Раздел 3.2

Выписка из Единого государственного реестра недвижимости об объекте недвижимости
Описание местоположения земельного участка

Земельный участок			
(вид объекта недвижимости)			
Лист № <u> </u> Раздела 3.2	Всего листов раздела 3.2 : <u> </u>	Всего разделов: <u> </u>	Всего листов выписки: <u> </u>
15.09.2021 № 99/2021/417532857			
Кадастровый номер:		02:17:101202:57	

Сведения о характерных точках границы земельного участка				
Система координат: МСК-02, зона I				
Зона №				
Номер точки	Координаты		Описание закрепления на местности	Средняя квадратическая погрешность определения координат характерных точек границ земельного участка, м
	X	Y		
1	2	3	4	5
46	774786.45	1317335.72	Закрепление отсутствует	2.5
47	774798.77	1317374.51	Закрепление отсутствует	2.5
48	774862.87	1317408.4	Закрепление отсутствует	2.5
49	774838.87	1317477.39	Закрепление отсутствует	2.5
50	774907.73	1317684.74	Закрепление отсутствует	2.5
51	774829.87	1317783.36	Закрепление отсутствует	2.5
52	774860.59	1317924.71	Закрепление отсутствует	2.5
53	774847.87	1318008.34	Закрепление отсутствует	2.5
54	774733.15	1318173.49	Закрепление отсутствует	2.5
55	774788.05	1318317.35	Закрепление отсутствует	2.5
56	774885.9	1318215.74	Закрепление отсутствует	2.5
57	774993.35	1318094.77	Закрепление отсутствует	2.5
58	775182.73	1318025.73	Закрепление отсутствует	2.5
59	775337.18	1318061.12	Закрепление отсутствует	2.5
60	775332.72	1318118.17	Закрепление отсутствует	2.5

Государственный регистратор		ФГИС ЕГРН
полное наименование должности	подпись	инициалы, фамилия

М.П.

Земельный участок			
(вид объекта недвижимости)			
Лист № <u> </u> Раздела 3.2	Всего листов раздела 3.2 : <u> </u>	Всего разделов: <u> </u>	Всего листов выписки: <u> </u>
15.09.2021 № 99/2021/417532857			
Кадастровый номер:		02:17:101202:57	

Сведения о характерных точках границы земельного участка				
Система координат: МСК-02, зона I				
Зона №				
Номер точки	Координаты		Описание закрепления на местности	Средняя квадратическая погрешность определения координат характерных точек границ земельного участка, м
	X	Y		
1	2	3	4	5
61	775279.8	1318131.24	Закрепление отсутствует	2.5
62	775212.19	1318164.89	Закрепление отсутствует	2.5
63	775178.18	1318228.93	Закрепление отсутствует	2.5
64	775258.88	1318318.35	Закрепление отсутствует	2.5
65	775267.63	1318241.7	Закрепление отсутствует	2.5
66	775370.56	1318185.96	Закрепление отсутствует	2.5
67	775421.91	1318220.24	Закрепление отсутствует	2.5
68	775439.08	1318160.21	Закрепление отсутствует	2.5
69	775529.25	1318160.25	Закрепление отсутствует	2.5
70	775649.33	1318190.2	Закрепление отсутствует	2.5
71	775688.19	1318284.91	Закрепление отсутствует	2.5
72	775597.66	1318379.11	Закрепление отсутствует	2.5
73	775503.34	1318434.9	Закрепление отсутствует	2.5
74	775412.68	1318461.31	Закрепление отсутствует	2.5
75	775314.85	1318477.81	Закрепление отсутствует	2.5

Государственный регистратор		ФГИС ЕГРН
полное наименование должности	подпись	инициалы, фамилия

М.П.

Раздел 3.2

Выписка из Единого государственного реестра недвижимости об объекте недвижимости
Описание местоположения земельного участка

Земельный участок			
(вид объекта недвижимости)			
Лист № <u> </u> Раздела 3.2	Всего листов раздела 3.2 : <u> </u>	Всего разделов: <u> </u>	Всего листов выписки: <u> </u>
15.09.2021 № 99/2021/417532857			
Кадастровый номер:		02:17:101202:57	

Сведения о характерных точках границы земельного участка				
Система координат: МСК-02, зона I				
Зона №				
Номер точки	Координаты		Описание закрепления на местности	Средняя квадратическая погрешность определения координат характерных точек границ земельного участка, м
	X	Y		
1	2	3	4	5
76	775254.96	1318494.72	Закрепление отсутствует	2.5
77	775267.8	1318567.42	Закрепление отсутствует	2.5
78	775387.68	1318623.15	Закрепление отсутствует	2.5
79	775516.2	1318644.55	Закрепление отсутствует	2.5
80	775648.93	1318473.16	Закрепление отсутствует	2.5
81	775653.32	1318396.06	Закрепление отсутствует	2.5
82	775687.61	1318335.88	Закрепление отсутствует	2.5
83	775760.56	1318288.75	Закрепление отсутствует	2.5
84	775791.06	1318336.11	Закрепление отсутствует	2.5
85	775696.79	1318444.24	Закрепление отсутствует	2.5
86	775639.24	1318562.97	Закрепление отсутствует	2.5
87	775572.93	1318695.59	Закрепление отсутствует	2.5
88	775657.27	1318716.26	Закрепление отсутствует	2.5
89	775708.36	1318622.66	Закрепление отсутствует	2.5
90	775790.55	1318518.98	Закрепление отсутствует	2.5

Государственный регистратор		ФГИС ЕГРН
полное наименование должности	подпись	инициалы, фамилия

М.П.

Выписка из Единого государственного реестра недвижимости об объекте недвижимости
Описание местоположения земельного участка

Земельный участок			
(вид объекта недвижимости)			
Лист № <u> </u> Раздела <u>3.2</u>	Всего листов раздела <u>3.2</u> : <u> </u>	Всего разделов: <u> </u>	Всего листов выписки: <u> </u>
15.09.2021 № 99/2021/417532857			
Кадастровый номер:		02:17:101202:57	

Сведения о характерных точках границы земельного участка				
Система координат: МСК-02, зона I				
Зона №				
Номер точки	Координаты		Описание закрепления на местности	Средняя квадратическая погрешность определения координат характерных точек границ земельного участка, м
	X	Y		
1	2	3	4	5
91	775928.13	1318356.1	Закрепление отсутствует	2.5
92	775919.87	1318413.48	Закрепление отсутствует	2.5
93	775838.3	1318512.53	Закрепление отсутствует	2.5
94	775818.29	1318564.29	Закрепление отсутствует	2.5
95	775919.49	1318463.25	Закрепление отсутствует	2.5
96	776018.05	1318433.82	Закрепление отсутствует	2.5
97	776048.81	1318469.21	Закрепление отсутствует	2.5
98	775979.36	1318495.5	Закрепление отсутствует	2.5
99	775898.49	1318568.26	Закрепление отсутствует	2.5
100	775838.63	1318663.84	Закрепление отсутствует	2.5
101	775727.51	1318719.07	Закрепление отсутствует	2.5
102	775718.74	1318744.21	Закрепление отсутствует	2.5
103	775723.37	1318755.78	Закрепление отсутствует	2.5
104	775717.09	1318764.71	Закрепление отсутствует	2.5
105	775706.5	1318769.01	Закрепление отсутствует	2.5

Государственный регистратор		ФГИС ЕГРН
полное наименование должности	подпись	инициалы, фамилия

М.П.

Раздел 4

Выписка из Единого государственного реестра недвижимости об объекте недвижимости
Сведения о частях земельного участка

Земельный участок			
(вид объекта недвижимости)			
Лист № <u> </u> Раздела <u>4</u>	Всего листов раздела <u>4</u> : <u> </u>	Всего разделов: <u> </u>	Всего листов выписки: <u> </u>
15.09.2021 № 99/2021/417532857			
Кадастровый номер:		02:17:101202:57	

План (чертеж, схема) части земельного участка	Учетный номер части: <u>02:17:101202:57/1</u>
	
Масштаб 1: данные отсутствуют	Условные обозначения:

Государственный регистратор		ФГИС ЕГРН
полное наименование должности	подпись	инициалы, фамилия

М.П.

Земельный участок			
(вид объекта недвижимости)			
Лист № __ Раздела 4	Всего листов раздела 4 : __	Всего разделов: __	Всего листов выписки: __
15.09.2021 № 99/2021/417532857			
Кадастровый номер:		02:17:101202:57	

План (чертеж, схема) части земельного участка	Учетный номер части: 02:17:101202:57/2
	
Масштаб 1: данные отсутствуют	Условные обозначения:

Государственный регистратор		ФГИС ЕГРН
полное наименование должности	подпись	инициалы, фамилия

М.П.

Выписка из Единого государственного реестра недвижимости об объекте недвижимости
Сведения о частях земельного участка

Раздел 4.1

Земельный участок			
(вид объекта недвижимости)			
Лист № __ Раздела 4.1	Всего листов раздела 4.1 : __	Всего разделов: __	Всего листов выписки: __
15.09.2021 № 99/2021/417532857			
Кадастровый номер:		02:17:101202:57	

Учетный номер части	Площадь (м ²)	Содержание ограничения в использовании или ограничения права на объект недвижимости или обременения объекта недвижимости
1	2	3
1	2410	Ограничения прав на земельный участок, предусмотренные статьями 56, 56.1 Земельного кодекса Российской Федерации, 02.17.2.332, Постановление Правительства Российской Федерации "Об утверждении Правил охраны линий и сооружений связи Российской Федерации" № 578 от 09.06.1995
2	21931	Ограничения прав на земельный участок, предусмотренные статьями 56, 56.1 Земельного кодекса Российской Федерации, 02.00.2.476, Приказ государственного комитета РБ по транспорту и дорожному хозяйству "Об установлении границы придорожной полосы автомобильных дорог РБ регионального и межмуниципального значения" № 41 от 12.03.2014

Государственный регистратор		ФГИС ЕГРН
полное наименование должности	подпись	инициалы, фамилия

М.П.

Выписка из Единого государственного реестра недвижимости об объекте недвижимости
Сведения о частях земельного участка

Земельный участок				
(вид объекта недвижимости)				
Лист № ___ Раздела 4.2		Всего листов раздела 4.2 : ___		Всего разделов: ___
15.09.2021 № 99/2021/417532857				
Кадастровый номер:			02:17:101202:57	
Сведения о характерных точках границы части (частей) земельного участка				
Учетный номер части: 1				
Система координат: МСК-02, зона 1				
Зона №				
Номер точки	Координаты, м		Описание закрепления на местности	Средняя квадратическая погрешность определения координат характерных точек границы части земельного участка, м
	X	Y		
1	2	3	4	5
1	775680.71	1318827.88	Закрепление отсутствует	2.5
2	775973.73	1318992.25	Закрепление отсутствует	2.5
3	776175.48	1319100.07	Закрепление отсутствует	2.5
4	776234.08	1319066.79	Закрепление отсутствует	2.5
106	776234.31	1319066.56	данные отсутствуют	данные отсутствуют
107	775697.08	1318790.5	данные отсутствуют	данные отсутствуют
108	775695.47	1318794.18	данные отсутствуют	данные отсутствуют
109	776230.25	1319068.96	данные отсутствуют	данные отсутствуют
110	775694.21	1318797.06	данные отсутствуют	данные отсутствуют
111	776216.4	1319076.83	данные отсутствуют	данные отсутствуют
112	776198.66	1319067.21	данные отсутствуют	2.5
113	776151.44	1319042.5	данные отсутствуют	2.5
114	776060.78	1318993.57	данные отсутствуют	2.5
115	775928.04	1318922.74	данные отсутствуют	2.5
116	775833.62	1318871.78	данные отсутствуют	2.5
117	775708.02	1318804.69	данные отсутствуют	2.5

Государственный регистратор	ФГИС ЕГРН	
полное наименование должности	подпись	инициалы, фамилия

М.П.

Раздел 4.2

Выписка из Единого государственного реестра недвижимости об объекте недвижимости
Сведения о частях земельного участка

Земельный участок				
(вид объекта недвижимости)				
Лист № ___ Раздела 4.2		Всего листов раздела 4.2 : ___		Всего разделов: ___
15.09.2021 № 99/2021/417532857				
Кадастровый номер:			02:17:101202:57	
Сведения о характерных точках границы части (частей) земельного участка				
Учетный номер части: 2				
Система координат: МСК-02, зона 1				
Зона №				
Номер точки	Координаты, м		Описание закрепления на местности	Средняя квадратическая погрешность определения координат характерных точек границы части земельного участка, м
	X	Y		
1	2	3	4	5
1	775680.71	1318827.88	Закрепление отсутствует	2.5
2	775973.73	1318992.25	Закрепление отсутствует	2.5
3	776175.48	1319100.07	Закрепление отсутствует	2.5
4	776234.08	1319066.79	Закрепление отсутствует	2.5
106	776234.31	1319066.56	данные отсутствуют	данные отсутствуют
107	775697.08	1318790.5	данные отсутствуют	данные отсутствуют
108	775695.47	1318794.18	данные отсутствуют	данные отсутствуют
109	776230.25	1319068.96	данные отсутствуют	данные отсутствуют
110	775694.21	1318797.06	данные отсутствуют	данные отсутствуют
111	776216.4	1319076.83	данные отсутствуют	данные отсутствуют
112	776198.66	1319067.21	данные отсутствуют	2.5
113	776151.44	1319042.5	данные отсутствуют	2.5
114	776060.78	1318993.57	данные отсутствуют	2.5
115	775928.04	1318922.74	данные отсутствуют	2.5
116	775833.62	1318871.78	данные отсутствуют	2.5
117	775708.02	1318804.69	данные отсутствуют	2.5

Государственный регистратор	ФГИС ЕГРН	
полное наименование должности	подпись	инициалы, фамилия

М.П.

Выписка из Единого государственного реестра недвижимости об объекте недвижимости

Сведения о характеристиках объекта недвижимости

На основании запроса от 15.09.2021 г., поступившего на рассмотрение 15.09.2021 г., сообщаем, что согласно записям Единого государственного реестра недвижимости:

Земельный участок			
(вид объекта недвижимости)			
Лист № ____ Раздела 1	Всего листов раздела 1 : ____	Всего разделов: ____	Всего листов выписки: ____
15.09.2021 № 99/2021/417459555			
Кадастровый номер:		02:17:101202:58	

Номер кадастрового квартала:	02:17:101202
Дата присвоения кадастрового номера:	25.12.2015
Ранее присвоенный государственный учетный номер:	данные отсутствуют
Адрес:	установлено относительно ориентира, расположенного в границах участка. Почтовый адрес ориентира: Республика Башкортостан, р-н. Бураевский, с/с. Кушманакровский
Площадь:	1909228 +/- 12090 кв. м
Кадастровая стоимость, руб.:	3971194.24
Кадастровые номера расположенных в пределах земельного участка объектов недвижимости:	02:00:000000:798
Кадастровые номера объектов недвижимости, из которых образован объект недвижимости:	02:17:000000:187, 02:17:101202:12, 02:17:101202:13
Кадастровые номера образованных объектов недвижимости:	данные отсутствуют
Сведения о включении объекта недвижимости в состав предприятия как имущественного комплекса:	

Государственный регистратор		ФГИС ЕГРН
полное наименование должности	подпись	инициалы, фамилия

М.П.

Раздел 1

Выписка из Единого государственного реестра недвижимости об объекте недвижимости

Сведения о характеристиках объекта недвижимости

Земельный участок			
(вид объекта недвижимости)			
Лист № ____ Раздела 1	Всего листов раздела 1 : ____	Всего разделов: ____	Всего листов выписки: ____
15.09.2021 № 99/2021/417459555			
Кадастровый номер:		02:17:101202:58	

Категория земель:	Земли сельскохозяйственного назначения
Виды разрешенного использования:	Для сельскохозяйственного производства
Сведения о кадастровом инженере:	Шайхутдинова Лариса Фидарисовна №02-11-298
Сведения о лесах, водных объектах и об иных природных объектах, расположенных в пределах земельного участка:	данные отсутствуют
Сведения о том, что земельный участок полностью или частично расположен в границах зоны с особыми условиями использования территории или территории объекта культурного наследия	данные отсутствуют
Сведения о том, что земельный участок расположен в границах особой экономической зоны, территории опережающего социально-экономического развития, зоны территориального развития в Российской Федерации, игровой зоны:	данные отсутствуют
Сведения о том, что земельный участок расположен в границах особо охраняемой природной территории, охотничьих угодий, лесничеств, лесопарков:	данные отсутствуют
Сведения о результатах проведения государственного земельного надзора:	данные отсутствуют
Сведения о расположении земельного участка в границах территории, в отношении которой утвержден проект межевания территории:	данные отсутствуют

Государственный регистратор		ФГИС ЕГРН
полное наименование должности	подпись	инициалы, фамилия

М.П.

Земельный участок			
(вид объекта недвижимости)			
Лист № ____ Раздела 1	Всего листов раздела 1 : ____	Всего разделов: ____	Всего листов выписки: ____
15.09.2021 № 99/2021/417459555			
Кадастровый номер:		02:17:101202:58	
Условный номер земельного участка:	данные отсутствуют		
Сведения о принятии акта и (или) заключении договора, предусматривающих предоставление в соответствии с земельным законодательством исполнительным органом государственной власти или органом местного самоуправления находящегося в государственной или муниципальной собственности земельного участка для строительства наемного дома социального использования или наемного дома коммерческого использования:	данные отсутствуют		
Сведения о том, что земельный участок или земельные участки образованы на основании решения об изъятии земельного участка и (или) расположенного на нем объекта недвижимости для государственных или муниципальных нужд:	данные отсутствуют		
Сведения о том, что земельный участок образован из земель или земельного участка, государственная собственность на которые не разграничена:	данные отсутствуют		
Сведения о наличии земельного спора о местоположении границ земельных участков:	данные отсутствуют		
Статус записи об объекте недвижимости:	Сведения об объекте недвижимости имеют статус "актуальные"		
Особые отметки:	Граница земельного участка не установлена в соответствии с требованиями земельного законодательства. Для данного земельного участка обеспечен доступ посредством земельного участка (земельных участков) с кадастровым номером (кадастровыми номерами) 02:17:000000:186, 02:17:000000:70. Сведения о видах разрешенного использования имеют статус «Актуальные незасвидетельствованные». Право (ограничение права, обременение объекта недвижимости) зарегистрировано на данный объект недвижимости с видами разрешенного использования отсутствует. Сведения необходимые для заполнения раздела 3.1 отсутствуют. Сведения необходимые для заполнения раздела 3.2 отсутствуют.		
Получатель выписки:	Рачкова Елена Сергеевна		
Государственный регистратор		ФГИС ЕГРН	
полное наименование должности	подпись	инициалы, фамилия	

М.П.

Земельный участок			
(вид объекта недвижимости)			
Лист № __ Раздела <u>2</u>	Всего листов раздела <u>2</u> : __	Всего разделов: __	Всего листов выписки: __
15.09.2021 № 99/2021/417459555			
Кадастровый номер:		02:17:101202:58	
1. Правообладатель (правообладатели):	1.1.	Салимов Вилдан Магафурович	
2. Вид, номер и дата государственной регистрации права:	2.1.	Долевая собственность, № 02-04/130-04/330/012/2015-886/1 от 13.01.2016, 1/42	
Ограничение прав и обременение объекта недвижимости:			
3.1.1. вид:	Иные ограничения (обременения) прав		
дата государственной регистрации:	26.05.2021		
номер государственной регистрации:	02:17:101202:58-02/370/2021-7		
срок, на который установлено ограничение прав и обременение объекта недвижимости:			
лицо, в пользу которого установлено ограничение прав и обременение объекта недвижимости:	не определено		
основание государственной регистрации:	'Постановление о запрете на совершение действий по регистрации (pdf)' №59825547/0239, по 18359/20/02039-ИП от 25.05.2021, Бураевское районное отделение судебных приставов		
1. Правообладатель (правообладатели):	1.2.	Нурисламов Халим Галиуллович	
2. Вид, номер и дата государственной регистрации права:	2.2.	Долевая собственность, № 02-04/130-04/330/012/2015-882/1 от 13.01.2016, 1/42	
3. Ограничение прав и обременение объекта недвижимости:	не зарегистрировано		
1. Правообладатель (правообладатели):	1.3.	Хасанова Фаниля Канифовна	
2. Вид, номер и дата государственной регистрации права:	2.3.	Долевая собственность, № 02-04/130-04/330/012/2015-902/1 от 13.01.2016, 1/42	
3. Ограничение прав и обременение объекта недвижимости:	не зарегистрировано		
1. Правообладатель (правообладатели):	1.4.	Суфиянова Зульфира Сагамановна	
2. Вид, номер и дата государственной регистрации права:	2.4.	Долевая собственность, № 02-04/130-04/330/012/2015-894/1 от 13.01.2016, 1/42	
3. Ограничение прав и обременение объекта недвижимости:	не зарегистрировано		

Государственный регистратор		ФГИС ЕГРН
полное наименование должности	подпись	инициалы, фамилия

М.П.

Земельный участок			
(вид объекта недвижимости)			
Лист № __ Раздела <u>2</u>	Всего листов раздела <u>2</u> : __	Всего разделов: __	Всего листов выписки: __
15.09.2021 № 99/2021/417459555			
Кадастровый номер:		02:17:101202:58	
1. Правообладатель (правообладатели):	1.5.	Хасанова Илиза Фанавиевна	
2. Вид, номер и дата государственной регистрации права:	2.5.	Долевая собственность, № 02-04/130-04/330/012/2015-904/1 от 13.01.2016, 1/42	
3. Ограничение прав и обременение объекта недвижимости:	не зарегистрировано		
1. Правообладатель (правообладатели):	1.6.	Суфиянова Сания Шакиряновна	
2. Вид, номер и дата государственной регистрации права:	2.6.	Долевая собственность, № 02-04/130-04/330/012/2015-893/1 от 13.01.2016, 1/42	
3. Ограничение прав и обременение объекта недвижимости:	не зарегистрировано		
1. Правообладатель (правообладатели):	1.7.	Лугманов Рамиль Салихович	
2. Вид, номер и дата государственной регистрации права:	2.7.	Долевая собственность, № 02-04/130-04/330/012/2015-878/1 от 13.01.2016, 1/42	
3. Ограничение прав и обременение объекта недвижимости:	не зарегистрировано		
1. Правообладатель (правообладатели):	1.8.	Садрtdинов Васигат Магсумович	
2. Вид, номер и дата государственной регистрации права:	2.8.	Долевая собственность, № 02-04/130-04/330/012/2015-885/1 от 13.01.2016, 1/42	
3. Ограничение прав и обременение объекта недвижимости:	не зарегистрировано		
1. Правообладатель (правообладатели):	1.9.	Такетдинов Руслан Шамилович	
2. Вид, номер и дата государственной регистрации права:	2.9.	Долевая собственность, № 02-04/130-04/330/012/2015-895/1 от 13.01.2016, 1/42	
3. Ограничение прав и обременение объекта недвижимости:	не зарегистрировано		

Государственный регистратор		ФГИС ЕГРН
полное наименование должности	подпись	инициалы, фамилия

М.П.

Земельный участок			
(вид объекта недвижимости)			
Лист № ____ Раздела <u>2</u>	Всего листов раздела <u>2</u> : ____	Всего разделов: ____	Всего листов выписки: ____
15.09.2021 № 99/2021/417459555			
Кадастровый номер:		02:17:101202:58	

1. Правообладатель (правообладатели):	1.10.	Лугманов Самат Муллахматович
2. Вид, номер и дата государственной регистрации права:	2.10.	Долевая собственность, № 02-04/130-04/330/012/2015-879/1 от 13.01.2016, 1/42
3. Ограничение прав и обременение объекта недвижимости:		не зарегистрировано
1. Правообладатель (правообладатели):	1.11.	Набиуллина Сария Назиповна
2. Вид, номер и дата государственной регистрации права:	2.11.	Долевая собственность, № 02-04/130-04/330/012/2015-881/1 от 13.01.2016, 1/42
3. Ограничение прав и обременение объекта недвижимости:		не зарегистрировано
1. Правообладатель (правообладатели):	1.12.	Талипова Зимфира Маликовна
2. Вид, номер и дата государственной регистрации права:	2.12.	Долевая собственность, № 02-04/130-04/330/012/2015-897/1 от 13.01.2016, 1/42
3. Ограничение прав и обременение объекта недвижимости:		не зарегистрировано
1. Правообладатель (правообладатели):	1.13.	Суфиянов Руслан Разифович
2. Вид, номер и дата государственной регистрации права:	2.13.	Долевая собственность, № 02-04/130-04/330/012/2015-890/1 от 13.01.2016, 1/42
3. Ограничение прав и обременение объекта недвижимости:		не зарегистрировано
1. Правообладатель (правообладатели):	1.14.	Суфиянов Анил Ядитович
2. Вид, номер и дата государственной регистрации права:	2.14.	Долевая собственность, № 02-04/130-04/330/012/2015-888/1 от 13.01.2016, 1/42
3. Ограничение прав и обременение объекта недвижимости:		не зарегистрировано

Государственный регистратор		ФГИС ЕГРН
полное наименование должности	подпись	инициалы, фамилия

М.П.

Земельный участок			
(вид объекта недвижимости)			
Лист № ____ Раздела <u>2</u>	Всего листов раздела <u>2</u> : ____	Всего разделов: ____	Всего листов выписки: ____
15.09.2021 № 99/2021/417459555			
Кадастровый номер:		02:17:101202:58	

1. Правообладатель (правообладатели):	1.15.	Хайруллина Рашида Кахимзяновна
2. Вид, номер и дата государственной регистрации права:	2.15.	Долевая собственность, № 02-04/130-04/330/012/2015-899/1 от 13.01.2016, 1/42
3. Ограничение прав и обременение объекта недвижимости:		не зарегистрировано
1. Правообладатель (правообладатели):	1.16.	Набиуллин Рим Хайбуллович
2. Вид, номер и дата государственной регистрации права:	2.16.	Долевая собственность, № 02-04/130-04/330/012/2015-880/1 от 13.01.2016, 1/42
3. Ограничение прав и обременение объекта недвижимости:		не зарегистрировано
1. Правообладатель (правообладатели):	1.17.	Талипова Рания Касимовна
2. Вид, номер и дата государственной регистрации права:	2.17.	Долевая собственность, № 02-04/130-04/330/012/2015-900/1 от 13.01.2016, 1/42
3. Ограничение прав и обременение объекта недвижимости:		не зарегистрировано
1. Правообладатель (правообладатели):	1.18.	Латыпов Филгат Сафутдинович
2. Вид, номер и дата государственной регистрации права:	2.18.	Долевая собственность, № 02-04/130-04/330/012/2015-860/1 от 13.01.2016, 1/42
3. Ограничение прав и обременение объекта недвижимости:		не зарегистрировано
1. Правообладатель (правообладатели):	1.19.	Ягудин Мансур Мударисович
2. Вид, номер и дата государственной регистрации права:	2.19.	Долевая собственность, № 02-04/130-04/330/012/2015-908/1 от 13.01.2016, 1/42
3. Ограничение прав и обременение объекта недвижимости:		не зарегистрировано

Государственный регистратор		ФГИС ЕГРН
полное наименование должности	подпись	инициалы, фамилия

М.П.

Земельный участок			
(вид объекта недвижимости)			
Лист № ____ Раздела <u>2</u>	Всего листов раздела <u>2</u> : ____	Всего разделов: ____	Всего листов выписки: ____
15.09.2021 № 99/2021/417459555			
Кадастровый номер:		02:17:101202:58	

1. Правообладатель (правообладатели):	1.20.	Хасанов Назир Альфитович
2. Вид, номер и дата государственной регистрации права:	2.20.	Долевая собственность, № 02-04/130-04/330/012/2015-901/1 от 13.01.2016, 1/42
3. Ограничение прав и обременение объекта недвижимости:		не зарегистрировано
1. Правообладатель (правообладатели):	1.21.	Садикова Флиса Гилемхановна
2. Вид, номер и дата государственной регистрации права:	2.21.	Долевая собственность, № 02-04/130-04/330/012/2015-884/1 от 13.01.2016, 1/42
3. Ограничение прав и обременение объекта недвижимости:		не зарегистрировано
1. Правообладатель (правообладатели):	1.22.	Латыпова Ямиля Фаттаховна
2. Вид, номер и дата государственной регистрации права:	2.22.	Долевая собственность, № 02-04/130-04/330/012/2015-877/1 от 13.01.2016, 1/42
3. Ограничение прав и обременение объекта недвижимости:		не зарегистрировано
1. Правообладатель (правообладатели):	1.23.	Суфиянова Дилара Маратовна
2. Вид, номер и дата государственной регистрации права:	2.23.	Долевая собственность, № 02-04/130-04/330/012/2015-892/1 от 13.01.2016, 1/42
3. Ограничение прав и обременение объекта недвижимости:		не зарегистрировано
1. Правообладатель (правообладатели):	1.24.	Курбанова Венера Даяновна
2. Вид, номер и дата государственной регистрации права:	2.24.	Долевая собственность, № 02-04/130-04/330/012/2015-859/1 от 13.01.2016, 1/42
3. Ограничение прав и обременение объекта недвижимости:		не зарегистрировано

Государственный регистратор		ФГИС ЕГРН
полное наименование должности	подпись	инициалы, фамилия

М.П.

Земельный участок			
(вид объекта недвижимости)			
Лист № ____ Раздела <u>2</u>	Всего листов раздела <u>2</u> : ____	Всего разделов: ____	Всего листов выписки: ____
15.09.2021 № 99/2021/417459555			
Кадастровый номер:		02:17:101202:58	

1. Правообладатель (правообладатели):	1.25.	Шакирова Багия Шайнуровна
2. Вид, номер и дата государственной регистрации права:	2.25.	Долевая собственность, № 02-04/130-04/330/012/2015-905/1 от 13.01.2016, 1/42
3. Ограничение прав и обременение объекта недвижимости:		не зарегистрировано
1. Правообладатель (правообладатели):	1.26.	Хайруллин Риф Фаизавиевич
2. Вид, номер и дата государственной регистрации права:	2.26.	Долевая собственность, № 02-04/130-04/330/012/2015-898/1 от 13.01.2016, 1/42
3. Ограничение прав и обременение объекта недвижимости:		не зарегистрировано
1. Правообладатель (правообладатели):	1.27.	Салимова Фируза Фатавиевна
2. Вид, номер и дата государственной регистрации права:	2.27.	Долевая собственность, № 02-04/130-04/330/012/2015-887/1 от 13.01.2016, 1/42
3. Ограничение прав и обременение объекта недвижимости:		не зарегистрировано
1. Правообладатель (правообладатели):	1.28.	Латыпова Айсулу Сейдахановна
2. Вид, номер и дата государственной регистрации права:	2.28.	Долевая собственность, № 02-04/130-04/330/012/2015-862/1 от 13.01.2016, 1/42
3. Ограничение прав и обременение объекта недвижимости:		не зарегистрировано
1. Правообладатель (правообладатели):	1.29.	Ягудин Ильфир Разитович
2. Вид, номер и дата государственной регистрации права:	2.29.	Долевая собственность, № 02-04/130-04/330/012/2015-911/1 от 13.01.2016, 1/42
3. Ограничение прав и обременение объекта недвижимости:		не зарегистрировано

Государственный регистратор		ФГИС ЕГРН
полное наименование должности	подпись	инициалы, фамилия

М.П.

Земельный участок			
(вид объекта недвижимости)			
Лист № ____ Раздела <u>2</u>	Всего листов раздела <u>2</u> : ____	Всего разделов: ____	Всего листов выписки: ____
15.09.2021 № 99/2021/417459555			
Кадастровый номер:		02:17:101202:58	

1. Правообладатель (правообладатели):	1.30.	Ягудина Муршида Миннимухаматовна
2. Вид, номер и дата государственной регистрации права:	2.30.	Долевая собственность, № 02-04/130-04/330/012/2015-912/1 от 13.01.2016, 1/42
3. Ограничение прав и обременение объекта недвижимости:		не зарегистрировано
1. Правообладатель (правообладатели):	1.31.	Сагдиева Фидалия Амирянвна
2. Вид, номер и дата государственной регистрации права:	2.31.	Долевая собственность, № 02-04/130-04/330/012/2015-920/1 от 13.01.2016, 1/42
3. Ограничение прав и обременение объекта недвижимости:		не зарегистрировано
1. Правообладатель (правообладатели):	1.32.	Сагдиев Мазагар Рауфович
2. Вид, номер и дата государственной регистрации права:	2.32.	Долевая собственность, № 02-04/130-04/330/012/2015-919/1 от 13.01.2016, 1/42
3. Ограничение прав и обременение объекта недвижимости:		не зарегистрировано
1. Правообладатель (правообладатели):	1.33.	Таипова Фанзиля Тимербаевна
2. Вид, номер и дата государственной регистрации права:	2.33.	Долевая собственность, № 02-04/130-04/330/012/2015-916/1 от 13.01.2016, 1/42
3. Ограничение прав и обременение объекта недвижимости:		не зарегистрировано
1. Правообладатель (правообладатели):	1.34.	Гаряев Риф Нуриханович
2. Вид, номер и дата государственной регистрации права:	2.34.	Долевая собственность, № 02-04/130-04/330/012/2015-918/1 от 13.01.2016, 1/42
3. Ограничение прав и обременение объекта недвижимости:		не зарегистрировано

Государственный регистратор		ФГИС ЕГРН
полное наименование должности	подпись	инициалы, фамилия

М.П.

Земельный участок			
(вид объекта недвижимости)			
Лист № ____ Раздела <u>2</u>	Всего листов раздела <u>2</u> : ____	Всего разделов: ____	Всего листов выписки: ____
15.09.2021 № 99/2021/417459555			
Кадастровый номер:		02:17:101202:58	

1. Правообладатель (правообладатели):	1.35.	Ягудин Илфат Разитович
2. Вид, номер и дата государственной регистрации права:	2.35.	Долевая собственность, № 02-04/130-04/330/012/2015-910/1 от 13.01.2016, 1/42
3. Ограничение прав и обременение объекта недвижимости:		не зарегистрировано
1. Правообладатель (правообладатели):	1.36.	Гараев Ралиф Нуриханович
2. Вид, номер и дата государственной регистрации права:	2.36.	Долевая собственность, № 02-04/130-04/330/012/2015-917/1 от 13.01.2016, 1/42
3. Ограничение прав и обременение объекта недвижимости:		не зарегистрировано
1. Правообладатель (правообладатели):	1.37.	Ягудина Миляуша Раисовна
2. Вид, номер и дата государственной регистрации права:	2.37.	Долевая собственность, № 02-04/130-04/330/012/2015-913/1 от 13.01.2016, 1/42
3. Ограничение прав и обременение объекта недвижимости:		не зарегистрировано
1. Правообладатель (правообладатели):	1.38.	Шакирова Нилуфар Икромжонова
2. Вид, номер и дата государственной регистрации права:	2.38.	Долевая собственность, № 02-04/130-04/330/012/2015-915/1 от 13.01.2016, 1/42
3. Ограничение прав и обременение объекта недвижимости:		не зарегистрировано
1. Правообладатель (правообладатели):	1.39.	Ягудина Марузя Яляйевна
2. Вид, номер и дата государственной регистрации права:	2.39.	Долевая собственность, № 02-04/130-04/330/012/2015-914/1 от 13.01.2016, 1/42
3. Ограничение прав и обременение объекта недвижимости:		не зарегистрировано

Государственный регистратор		ФГИС ЕГРН
полное наименование должности	подпись	инициалы, фамилия

М.П.

Земельный участок			
(вид объекта недвижимости)			
Лист № ___ Раздела <u>2</u>	Всего листов раздела <u>2</u> : ___	Всего разделов: ___	Всего листов выписки: ___
15.09.2021 № 99/2021/417459555			
Кадастровый номер:		02:17:101202:58	

1.	Правообладатель (правообладатели):	1.40.	Шагимарданов Фадис Талгатович
2.	Вид, номер и дата государственной регистрации права:	2.40.	Долевая собственность, № 02:17:101202:58-02/152/2018-3 от 26.11.2018, 2/42
3.	Ограничение прав и обременение объекта недвижимости:		не зарегистрировано
1.	Правообладатель (правообладатели):	1.41.	Ахметова Ленара Калимулловна
2.	Вид, номер и дата государственной регистрации права:	2.41.	Долевая собственность, № 02:17:101202:58-02/120/2020-5 от 17.10.2020, 1/42
3.	Ограничение прав и обременение объекта недвижимости:		не зарегистрировано
4.	Договоры участия в долевом строительстве:		не зарегистрировано
5.	Заявленные в судебном порядке права требования:		данные отсутствуют
6.	Сведения о возражении в отношении зарегистрированного права:		данные отсутствуют
7.	Сведения о наличии решения об изъятии объекта недвижимости для государственных и муниципальных нужд:		данные отсутствуют
8.	Сведения о невозможности государственной регистрации без личного участия правообладателя или его законного представителя:		
9.	Правопритязания и сведения о наличии поступивших, но не рассмотренных заявлений о проведении государственной регистрации права (перехода, прекращения права), ограничения права или обременения объекта недвижимости, сделки в отношении объекта недвижимости:		данные отсутствуют
10.	Сведения об осуществлении государственной регистрации сделки, права, ограничения права без необходимого в силу закона согласия третьего лица, органа:		данные отсутствуют
11.	Сведения о невозможности государственной регистрации перехода, прекращения, ограничения права на земельный участок из земель сельскохозяйственного назначения:		

Государственный регистратор		ФГИС ЕГРН
полное наименование должности	подпись	инициалы, фамилия

М.П.

Раздел 3

Выписка из Единого государственного реестра недвижимости об объекте недвижимости
Описание местоположения земельного участка


Земельный участок			
(вид объекта недвижимости)			
Лист № ___ Раздела <u>3</u>	Всего листов раздела <u>3</u> : ___	Всего разделов: ___	Всего листов выписки: ___
15.09.2021 № 99/2021/417459555			
Кадастровый номер:		02:17:101202:58	

План (чертеж, схема) земельного участка			
Масштаб 1: данные отсутствуют	Условные обозначения:		

Государственный регистратор		ФГИС ЕГРН
полное наименование должности	подпись	инициалы, фамилия

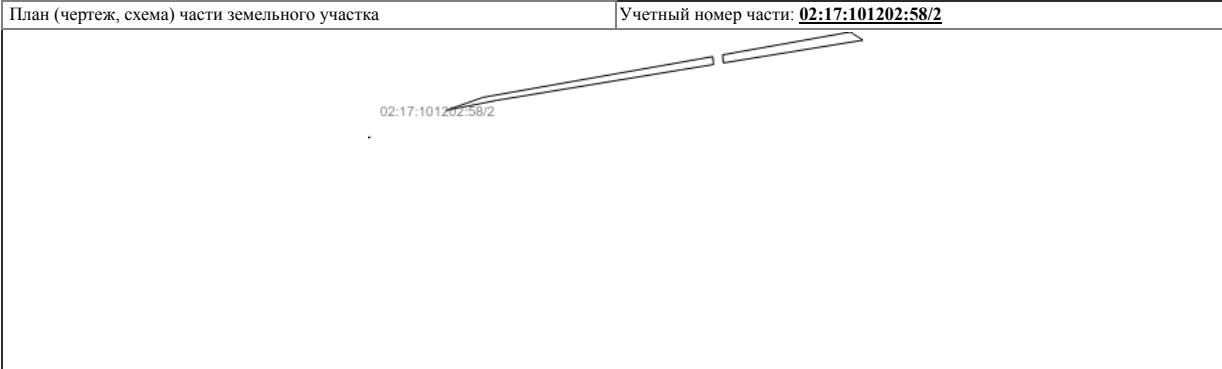
М.П.

Выписка из Единого государственного реестра недвижимости об объекте недвижимости
Сведения о частях земельного участка

Земельный участок			
<small>(вид объекта недвижимости)</small>			
Лист № __ Раздела 4	Всего листов раздела 4 : __	Всего разделов: __	Всего листов выписки: __
15.09.2021 № 99/2021/417459555			
Кадастровый номер:		02:17:101202:58	
План (чертеж, схема) части земельного участка		Учетный номер части: 02:17:101202:58/1	
			
Масштаб 1: данные отсутствуют	Условные обозначения:		
Государственный регистратор		ФГИС ЕГРН	
полное наименование должности	подпись	инициалы, фамилия	

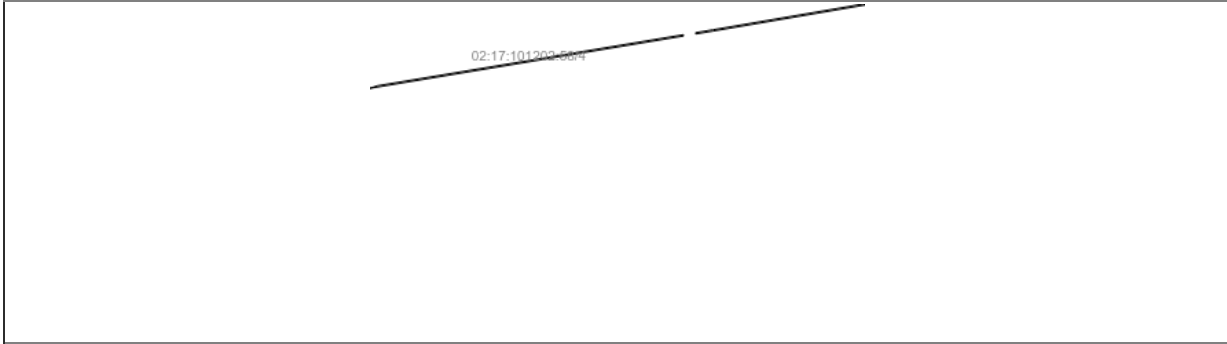
М.П.

Выписка из Единого государственного реестра недвижимости об объекте недвижимости
Сведения о частях земельного участка

Земельный участок			
<small>(вид объекта недвижимости)</small>			
Лист № __ Раздела 4	Всего листов раздела 4 : __	Всего разделов: __	Всего листов выписки: __
15.09.2021 № 99/2021/417459555			
Кадастровый номер:		02:17:101202:58	
План (чертеж, схема) части земельного участка		Учетный номер части: 02:17:101202:58/2	
			
Масштаб 1: данные отсутствуют	Условные обозначения:		
Государственный регистратор		ФГИС ЕГРН	
полное наименование должности	подпись	инициалы, фамилия	

М.П.

Земельный участок			
(вид объекта недвижимости)			
Лист № __ Раздела 4	Всего листов раздела 4 : __	Всего разделов: __	Всего листов выписки: __
15.09.2021 № 99/2021/417459555			
Кадастровый номер:		02:17:101202:58	

План (чертеж, схема) части земельного участка	Учетный номер части: 02:17:101202:58/4
	
Масштаб 1: данные отсутствуют	Условные обозначения:

Государственный регистратор		ФГИС ЕГРН
полное наименование должности	подпись	инициалы, фамилия

М.П.

Земельный участок			
(вид объекта недвижимости)			
Лист № __ Раздела 4	Всего листов раздела 4 : __	Всего разделов: __	Всего листов выписки: __
15.09.2021 № 99/2021/417459555			
Кадастровый номер:		02:17:101202:58	

План (чертеж, схема) части земельного участка	Учетный номер части: 02:17:101202:58/5
	
Масштаб 1: данные отсутствуют	Условные обозначения:

Государственный регистратор		ФГИС ЕГРН
полное наименование должности	подпись	инициалы, фамилия

М.П.

Выписка из Единого государственного реестра недвижимости об объекте недвижимости
Сведения о частях земельного участка

Земельный участок			
<small>(вид объекта недвижимости)</small>			
Лист № __ Раздела 4	Всего листов раздела 4 : __	Всего разделов: __	Всего листов выписки: __
15.09.2021 № 99/2021/417459555			
Кадастровый номер:		02:17:101202:58	

План (чертеж, схема) части земельного участка	Учетный номер части: 02:17:101202:58/6
	
Масштаб 1: данные отсутствуют	Условные обозначения:

Государственный регистратор		ФГИС ЕГРН
полное наименование должности	подпись	инициалы, фамилия

М.П.

Выписка из Единого государственного реестра недвижимости об объекте недвижимости
Сведения о частях земельного участка

Земельный участок			
<small>(вид объекта недвижимости)</small>			
Лист № __ Раздела 4	Всего листов раздела 4 : __	Всего разделов: __	Всего листов выписки: __
15.09.2021 № 99/2021/417459555			
Кадастровый номер:		02:17:101202:58	

План (чертеж, схема) части земельного участка	Учетный номер части: 02:17:101202:58/7
	
Масштаб 1: данные отсутствуют	Условные обозначения:

Государственный регистратор		ФГИС ЕГРН
полное наименование должности	подпись	инициалы, фамилия

М.П.

Земельный участок			
(вид объекта недвижимости)			
Лист № __ Раздела 4.1	Всего листов раздела 4.1 : __	Всего разделов: __	Всего листов выписки: __
15.09.2021 № 99/2021/417459555			
Кадастровый номер:		02:17:101202:58	

Учетный номер части	Площадь (м ²)	Содержание ограничения в использовании или ограничения права на объект недвижимости или обременения объекта недвижимости
1	2	3
1	1528	Ограничения прав на земельный участок, предусмотренные статьями 56, 56.1 Земельного кодекса Российской Федерации, Постановление Правительства РФ "О порядке установления охранных зон объектов электросетевого хозяйства и особых условий использования земельных участков, расположенных в границах таких зон" № 160 от 24.02.2009, срок действия: 17.12.2015
2	42118	Ограничения прав на земельный участок, предусмотренные статьями 56, 56.1 Земельного кодекса Российской Федерации, " Правила охраны магистральных трубопроводов" № 9 от 22.04.1992, срок действия: 17.12.2015
4	6001	Ограничения прав на земельный участок, предусмотренные статьями 56, 56.1 Земельного кодекса Российской Федерации, Постановление Правительства РФ "Об утверждении Правил охраны линий и сооружений связи РФ" № 578 от 09.06.1995, срок действия: 29.01.2020
5	184633	Ограничения прав на земельный участок, предусмотренные статьями 56, 56.1 Земельного кодекса Российской Федерации, Постановление администрации "Об утверждении границ зон минимальных расстояний газопроводов и АГРС в границах муниципального района Бураевский район Республики Башкортостан" № 1633 от 19.12.2013, срок действия: 03.06.2021
6	59571	Ограничения прав на земельный участок, предусмотренные статьями 56, 56.1 Земельного кодекса Российской Федерации, Приказ «Об утверждении отчетных материалов по определению границ водоохранных зон, прибрежных защитных полос и береговых линий по бассейну р. Быстрый Танып Республики Башкортостан» № 809п от 16.11.2020, срок действия: 30.08.2021
7	8197	Ограничения прав на земельный участок, предусмотренные статьями 56, 56.1 Земельного кодекса Российской Федерации, Приказ «Об утверждении отчетных материалов по определению границ водоохранных зон, прибрежных защитных полос и береговых линий по бассейну р. Быстрый Танып Республики Башкортостан» № 809п от 16.11.2020, срок действия: 01.09.2021

Государственный регистратор		ФГИС ЕГРН
полное наименование должности	подпись	инициалы, фамилия

М.П.

Раздел 4.2

Выписка из Единого государственного реестра недвижимости об объекте недвижимости
Сведения о частях земельного участка

Земельный участок			
(вид объекта недвижимости)			
Лист № __ Раздела 4.2	Всего листов раздела 4.2 : __	Всего разделов: __	Всего листов выписки: __
15.09.2021 № 99/2021/417459555			
Кадастровый номер:		02:17:101202:58	

Сведения о характерных точках границы части (частей) земельного участка

Учетный номер части: 1

Система координат: МСК-05

Зона №

Номер точки	Координаты, м		Описание закрепления на местности	Средняя квадратическая погрешность определения координат характерных точек границы части земельного участка, м
	X	Y		
1	2	3	4	5
1	780544.64	1317961.05	данные отсутствуют	данные отсутствуют
2	780562.08	1318059.65	данные отсутствуют	данные отсутствуют
3	780549.34	1317992.49	данные отсутствуют	данные отсутствуют
4	780586.72	1318198.76	данные отсутствуют	данные отсутствуют
4	780586.72	1318198.76	данные отсутствуют	данные отсутствуют
4	780586.72	1318198.76	данные отсутствуют	данные отсутствуют
5	780674.04	1318687.97	данные отсутствуют	данные отсутствуют
5	780674.04	1318687.97	данные отсутствуют	данные отсутствуют
5	780674.04	1318687.97	данные отсутствуют	данные отсутствуют
6	780669.49	1318695.04	данные отсутствуют	данные отсутствуют
7	780666.32	1318676.28	данные отсутствуют	данные отсутствуют
8	780586.5	1318198.78	данные отсутствуют	данные отсутствуют
9	780642.82	1318736.53	данные отсутствуют	данные отсутствуют
10	780555.82	1318201.81	данные отсутствуют	данные отсутствуют
11	780424.41	1317281.44	данные отсутствуют	данные отсутствуют
11	780424.41	1317281.44	данные отсутствуют	данные отсутствуют

Государственный регистратор		ФГИС ЕГРН
полное наименование должности	подпись	инициалы, фамилия

М.П.

Земельный участок			
(вид объекта недвижимости)			
Лист № ____ Раздела 4.2	Всего листов раздела 4.2 : ____	Всего разделов: ____	Всего листов выписки: ____
15.09.2021 № 99/2021/417459555			
Кадастровый номер:		02:17:101202:58	

Номер точки	Координаты, м		Описание закрепления на местности	Средняя квадратическая погрешность определения координат характерных точек границы части земельного участка, м
	X	Y		
1	2	3	4	5
12	780580.04	1318161.17	данные отсутствуют	данные отсутствуют
12	780580.04	1318161.17	данные отсутствуют	данные отсутствуют
13	780549.7	1318164.22	данные отсутствуют	данные отсутствуют
14	780528.99	1318036.93	данные отсутствуют	данные отсутствуют
15	780412.53	1317331.38	данные отсутствуют	данные отсутствуют
16	780373.91	1317137.61	данные отсутствуют	данные отсутствуют
17	780272.91	1316848.67	данные отсутствуют	данные отсутствуют
18	780269.85	1316841.01	данные отсутствуют	данные отсутствуют
19	780270.39	1316840.43	данные отсутствуют	данные отсутствуют
19	780270.39	1316840.43	данные отсутствуют	данные отсутствуют
20	780574.13	1318254.9	данные отсутствуют	данные отсутствуют
21	780653.61	1318719.75	данные отсутствуют	данные отсутствуют
22	780650.4	1318724.74	данные отсутствуют	данные отсутствуют
23	780570.18	1318255.56	данные отсутствуют	данные отсутствуют
24	780561.15	1318201.28	данные отсутствуют	данные отсутствуют
25	780565.15	1318200.89	данные отсутствуют	данные отсутствуют
26	780401.25	1317215.49	данные отсутствуют	данные отсутствуют

Государственный регистратор		ФГИС ЕГРН
полное наименование должности	подпись	инициалы, фамилия

М.П.

Земельный участок			
(вид объекта недвижимости)			
Лист № ____ Раздела 4.2	Всего листов раздела 4.2 : ____	Всего разделов: ____	Всего листов выписки: ____
15.09.2021 № 99/2021/417459555			
Кадастровый номер:		02:17:101202:58	

Номер точки	Координаты, м		Описание закрепления на местности	Средняя квадратическая погрешность определения координат характерных точек границы части земельного участка, м
	X	Y		
1	2	3	4	5
27	780558.89	1318163.29	данные отсутствуют	данные отсутствуют
28	780554.9	1318163.69	данные отсутствуют	данные отсутствуют
29	780393.56	1317193.56	данные отсутствуют	данные отсутствуют
30	780620.25	1318771.62	данные отсутствуют	данные отсутствуют
31	780608.76	1318814.7	данные отсутствуют	данные отсутствуют
32	780583.04	1318836.13	данные отсутствуют	данные отсутствуют
33	780481.03	1318209.17	данные отсутствуют	данные отсутствуют
34	780275.99	1316858.72	данные отсутствуют	данные отсутствуют
35	780474.94	1318171.72	данные отсутствуют	данные отсутствуют
36	780454.98	1318049.06	данные отсутствуют	данные отсутствуют
37	780338.73	1317344.82	данные отсутствуют	данные отсутствуют
38	780287.17	1317086.11	данные отсутствуют	данные отсутствуют
39	780213.19	1316901.29	данные отсутствуют	данные отсутствуют
40	780410.15	1318865.89	данные отсутствуют	данные отсутствуют
41	780364.7	1318869.25	данные отсутствуют	данные отсутствуют
42	780399.16	1318923.81	данные отсутствуют	данные отсутствуют
42	780399.16	1318923.81	данные отсутствуют	данные отсутствуют

Государственный регистратор		ФГИС ЕГРН
полное наименование должности	подпись	инициалы, фамилия

М.П.

Земельный участок			
(вид объекта недвижимости)			
Лист № ____ Раздела 4.2	Всего листов раздела 4.2 : ____	Всего разделов: ____	Всего листов выписки: ____
15.09.2021 № 99/2021/417459555			
Кадастровый номер:		02:17:101202:58	

Номер точки	Координаты, м		Описание закрепления на местности	Средняя квадратическая погрешность определения координат характерных точек границы части земельного участка, м
	X	Y		
1	2	3	4	5
43	780327.37	1318912.32	данные отсутствуют	данные отсутствуют
43	780327.37	1318912.32	данные отсутствуют	данные отсутствуют
44	780126.38	1318852.02	данные отсутствуют	данные отсутствуют
45	780031.62	1318837.67	данные отсутствуют	данные отсутствуют
45	780031.62	1318837.67	данные отсутствуют	данные отсутствуют
46	780020.14	1318725.68	данные отсутствуют	данные отсутствуют
46	780020.14	1318725.68	данные отсутствуют	данные отсутствуют
47	780056.45	1318662.14	данные отсутствуют	данные отсутствуют
48	780059.56	1318665.41	данные отсутствуют	данные отсутствуют
49	780072.04	1318683.04	данные отсутствуют	данные отсутствуют
50	780080.22	1318697.38	данные отсутствуют	данные отсутствуют
51	780085.94	1318712.88	данные отсутствуют	данные отсутствуют
52	780092.43	1318734.85	данные отсутствуют	данные отсутствуют
53	780096.1	1318750.95	данные отсутствуют	данные отсутствуют
54	780097.77	1318774.2	данные отсутствуют	данные отсутствуют
55	780097.39	1318790.03	данные отсутствуют	данные отсутствуют
56	780092.44	1318818.58	данные отсутствуют	данные отсутствуют
Государственный регистратор				ФГИС ЕГРН
полное наименование должности			подпись	инициалы, фамилия

М.П.

Раздел 4.2

Выписка из Единого государственного реестра недвижимости об объекте недвижимости
Сведения о частях земельного участка

Земельный участок			
(вид объекта недвижимости)			
Лист № ____ Раздела 4.2	Всего листов раздела 4.2 : ____	Всего разделов: ____	Всего листов выписки: ____
15.09.2021 № 99/2021/417459555			
Кадастровый номер:		02:17:101202:58	

Номер точки	Координаты, м		Описание закрепления на местности	Средняя квадратическая погрешность определения координат характерных точек границы части земельного участка, м
	X	Y		
1	2	3	4	5
57	780123.7	1318824.74	данные отсутствуют	данные отсутствуют
58	780160.59	1318826.1	данные отсутствуют	данные отсутствуют
59	780194.21	1318830.58	данные отсутствуют	данные отсутствуют
60	780219.76	1318833.8	данные отсутствуют	данные отсутствуют
61	780237.88	1318831.14	данные отсутствуют	данные отсутствуют
62	780254.06	1318827.86	данные отсутствуют	данные отсутствуют
63	780279.9	1318827.35	данные отсутствуют	данные отсутствуют
64	780296.34	1318828.93	данные отсутствуют	данные отсутствуют
65	780312.29	1318833.2	данные отсутствуют	данные отсутствуют
66	780329.28	1318838.61	данные отсутствуют	данные отсутствуют
67	780368.56	1318849.15	данные отсутствуют	данные отсутствуют
68	780022.59	1318629.36	данные отсутствуют	данные отсутствуют
69	780002.91	1318659.64	данные отсутствуют	данные отсутствуют
70	779936.87	1318636.67	данные отсутствуют	данные отсутствуют
70	779936.87	1318636.67	данные отсутствуют	данные отсутствуют
71	779865.08	1318593.6	данные отсутствуют	данные отсутствуют
72	779758.84	1318622.31	данные отсутствуют	данные отсутствуют
Государственный регистратор				ФГИС ЕГРН
полное наименование должности			подпись	инициалы, фамилия

М.П.

Земельный участок			
(вид объекта недвижимости)			
Лист № ____ Раздела 4.2	Всего листов раздела 4.2 : ____	Всего разделов: ____	Всего листов выписки: ____
15.09.2021 № 99/2021/417459555			
Кадастровый номер:		02:17:101202:58	

Номер точки	Координаты, м		Описание закрепления на местности	Средняя квадратическая погрешность определения координат характерных точек границы части земельного участка, м
	X	Y		
1	2	3	4	5
73	779684.19	1318622.31	данные отсутствуют	данные отсутствуют
74	779592.3	1318651.03	данные отсутствуют	данные отсутствуют
74	779592.3	1318651.03	данные отсутствуют	данные отсутствуют
75	779520.52	1318651.03	данные отсутствуют	данные отсутствуют
76	779511.91	1318605.09	данные отсутствуют	данные отсутствуют
77	779496.8	1318612.2	данные отсутствуют	данные отсутствуют
78	779497.07	1318611.91	данные отсутствуют	данные отсутствуют
79	779510.17	1318601.86	данные отсутствуют	данные отсутствуют
80	779533.78	1318589.87	данные отсутствуют	данные отсутствуют
81	779557.52	1318581	данные отсутствуют	данные отсутствуют
82	779573.49	1318576.79	данные отсутствуют	данные отсутствуют
83	779589.93	1318575.26	данные отсутствуют	данные отсутствуют
84	779606.4	1318576.47	данные отсутствуют	данные отсутствуют
85	779624.71	1318580.89	данные отсутствуют	данные отсутствуют
86	779644.98	1318581.21	данные отсутствуют	данные отсутствуют
87	779662.01	1318579.17	данные отсутствуют	данные отсутствуют
88	779680.29	1318576.41	данные отсутствуют	данные отсутствуют

Государственный регистратор		ФГИС ЕГРН
полное наименование должности	подпись	инициалы, фамилия

М.П.

Земельный участок			
(вид объекта недвижимости)			
Лист № ____ Раздела 4.2	Всего листов раздела 4.2 : ____	Всего разделов: ____	Всего листов выписки: ____
15.09.2021 № 99/2021/417459555			
Кадастровый номер:		02:17:101202:58	

Номер точки	Координаты, м		Описание закрепления на местности	Средняя квадратическая погрешность определения координат характерных точек границы части земельного участка, м
	X	Y		
1	2	3	4	5
89	779709.95	1318573.1	данные отсутствуют	данные отсутствуют
90	779729.24	1318572.85	данные отсутствуют	данные отсутствуют
91	779755.03	1318575.01	данные отсутствуют	данные отсутствуют
92	779773.06	1318572.89	данные отсутствуют	данные отсутствуют
93	779802.78	1318561.79	данные отсутствуют	данные отсутствуют
94	779818.73	1318557.48	данные отсутствуют	данные отсутствуют
95	779835.16	1318555.85	данные отсутствуют	данные отсутствуют
96	779867.77	1318554.39	данные отсутствуют	данные отсутствуют
97	779884.29	1318554.8	данные отсутствуют	данные отсутствуют
98	779913.56	1318561.29	данные отсутствуют	данные отсутствуют
99	779938.19	1318570.17	данные отсутствуют	данные отсутствуют
100	779953.9	1318574.71	данные отсутствуют	данные отсутствуют
101	779968.8	1318581.82	данные отсутствуют	данные отсутствуют
102	779982.33	1318591.3	данные отсутствуют	данные отсутствуют
103	779997.56	1318605.65	данные отсутствуют	данные отсутствуют
104	780010.66	1318616.24	данные отсутствуют	данные отсутствуют
105	779465.15	1318655.93	данные отсутствуют	данные отсутствуют

Государственный регистратор		ФГИС ЕГРН
полное наименование должности	подпись	инициалы, фамилия

М.П.

Земельный участок			
(вид объекта недвижимости)			
Лист № ____ Раздела 4.2	Всего листов раздела 4.2 : ____	Всего разделов: ____	Всего листов выписки: ____
15.09.2021 № 99/2021/417459555			
Кадастровый номер:		02:17:101202:58	

Номер точки	Координаты, м		Описание закрепления на местности	Средняя квадратическая погрешность определения координат характерных точек границы части земельного участка, м
	X	Y		
1	2	3	4	5
106	779468.83	1318705.58	данные отсутствуют	данные отсутствуют
107	779388.42	1318766.5	данные отсутствуют	данные отсутствуют
107	779388.42	1318766.5	данные отсутствуют	данные отсутствуют
108	779363.39	1318698.14	данные отсутствуют	данные отсутствуют
109	779365.27	1318696.8	данные отсутствуют	данные отсутствуют
110	779381.58	1318688.25	данные отсутствуют	данные отсутствуют
111	779396.87	1318682.02	данные отсутствуют	данные отсутствуют
112	779412.98	1318678.39	данные отсутствуют	данные отсутствуют
113	779429.47	1318677.45	данные отсутствуют	данные отсутствуют
114	779452.42	1318666.17	данные отсутствуют	данные отсутствуют
115	780031.93	1318837.72	данные отсутствуют	данные отсутствуют
116	780029.46	1318709.37	данные отсутствуют	данные отсутствуют
117	780030.81	1318711.33	данные отсутствуют	данные отсутствуют
118	780036.49	1318722.32	данные отсутствуют	данные отсутствуют
119	780041.01	1318740.38	данные отсутствуют	данные отсутствуют
120	780044.77	1318749.98	данные отсутствуют	данные отсутствуют
121	780047.02	1318762.14	данные отсутствуют	данные отсутствуют
Государственный регистратор				ФГИС ЕГРН
полное наименование должности			подпись	инициалы, фамилия

М.П.

Раздел 4.2

Выписка из Единого государственного реестра недвижимости об объекте недвижимости
Сведения о частях земельного участка

Земельный участок			
(вид объекта недвижимости)			
Лист № ____ Раздела 4.2	Всего листов раздела 4.2 : ____	Всего разделов: ____	Всего листов выписки: ____
15.09.2021 № 99/2021/417459555			
Кадастровый номер:		02:17:101202:58	

Номер точки	Координаты, м		Описание закрепления на местности	Средняя квадратическая погрешность определения координат характерных точек границы части земельного участка, м
	X	Y		
1	2	3	4	5
122	780047.84	1318776.97	данные отсутствуют	данные отсутствуют
123	780047.09	1318788.8	данные отсутствуют	данные отсутствуют
124	780043.27	1318809.5	данные отсутствуют	данные отсутствуют
125	780039.54	1318821.3	данные отсутствуют	данные отсутствуют
126	779971.38	1318648.67	данные отсутствуют	данные отсутствуют
127	779885.22	1318605.68	данные отсутствуют	данные отсутствуют
128	779900.99	1318609.69	данные отсутствуют	данные отсутствуют
129	779924.07	1318618.34	данные отсутствуют	данные отсутствуют
130	779936.14	1318621.45	данные отсутствуют	данные отсутствуют
131	779947.07	1318627.24	данные отсутствуют	данные отсутствуют
132	779964.63	1318643.36	данные отсутствуют	данные отсутствуют
133	779659.37	1318630.07	данные отсутствуют	данные отсутствуют
134	779528.7	1318651.03	данные отсутствуют	данные отсутствуют
135	779537.23	1318643.9	данные отсутствуют	данные отсутствуют
136	779554.82	1318635.23	данные отсутствуют	данные отсутствуют
137	779574.21	1318628.13	данные отсутствуют	данные отсутствуют
138	779586.29	1318625.47	данные отсутствуют	данные отсутствуют
Государственный регистратор				ФГИС ЕГРН
полное наименование должности			подпись	инициалы, фамилия

М.П.

Выписка из Единого государственного реестра недвижимости об объекте недвижимости
Сведения о частях земельного участка

Земельный участок			
(вид объекта недвижимости)			
Лист № ____ Раздела 4.2	Всего листов раздела 4.2 : ____	Всего разделов: ____	Всего листов выписки: ____
15.09.2021 № 99/2021/417459555			
Кадастровый номер:		02:17:101202:58	

Номер точки	Координаты, м		Описание закрепления на местности	Средняя квадратическая погрешность определения координат характерных точек границы части земельного участка, м
	X	Y		
1	2	3	4	5
139	779598.65	1318625.86	данные отсутствуют	данные отсутствуют
140	779617.81	1318630.89	данные отсутствуют	данные отсутствуют
141	779631.04	1318630.89	данные отсутствуют	данные отсутствуют
142	779643.7	1318631.2	данные отсутствуют	данные отсутствуют
143	779438.58	1318728.5	данные отсутствуют	данные отсутствуют
144	779381.34	1318747.17	данные отсутствуют	данные отсутствуют
145	779390.89	1318739.73	данные отсутствуют	данные отсутствуют
146	779404.21	1318732.84	данные отсутствуют	данные отсутствуют
147	779415.85	1318728.64	данные отсутствуют	данные отсутствуют
148	779428.16	1318727.44	данные отсутствуют	данные отсутствуют
149	780392	1318912.47	данные отсутствуют	данные отсутствуют
150	780231.77	1318883.64	данные отсутствуют	данные отсутствуют
151	780251.82	1318879.15	данные отсутствуют	данные отсутствуют
152	780264.04	1318877.2	данные отсутствуют	данные отсутствуют
153	780279.23	1318877.34	данные отсутствуют	данные отсутствуют
154	780291.49	1318879.04	данные отсутствуют	данные отсутствуют
155	780305.72	1318884.36	данные отсутствуют	данные отсутствуют

Государственный регистратор		ФГИС ЕГРН
полное наименование должности	подпись	инициалы, фамилия

М.П.

Раздел 4.2

Выписка из Единого государственного реестра недвижимости об объекте недвижимости
Сведения о частях земельного участка

Земельный участок			
(вид объекта недвижимости)			
Лист № ____ Раздела 4.2	Всего листов раздела 4.2 : ____	Всего разделов: ____	Всего листов выписки: ____
15.09.2021 № 99/2021/417459555			
Кадастровый номер:		02:17:101202:58	

Номер точки	Координаты, м		Описание закрепления на местности	Средняя квадратическая погрешность определения координат характерных точек границы части земельного участка, м
	X	Y		
1	2	3	4	5
156	780317.57	1318887.22	данные отсутствуют	данные отсутствуют
157	780355.55	1318897.43	данные отсутствуют	данные отсутствуют

Государственный регистратор		ФГИС ЕГРН
полное наименование должности	подпись	инициалы, фамилия

М.П.

Земельный участок				
(вид объекта недвижимости)				
Лист № ____ Раздела 4.2		Всего листов раздела 4.2 : ____		Всего разделов: ____
15.09.2021 № 99/2021/417459555				
Кадастровый номер:			02:17:101202:58	
Сведения о характерных точках границы части (частей) земельного участка				
Учетный номер части: 2				
Система координат: МСК-05				
Зона №				
Номер точки	Координаты, м		Описание закрепления на местности	Средняя квадратическая погрешность определения координат характерных точек границы части земельного участка, м
	X	Y		
1	2	3	4	5
1	780544.64	1317961.05	данные отсутствуют	данные отсутствуют
2	780562.08	1318059.65	данные отсутствуют	данные отсутствуют
3	780549.34	1317992.49	данные отсутствуют	данные отсутствуют
4	780586.72	1318198.76	данные отсутствуют	данные отсутствуют
4	780586.72	1318198.76	данные отсутствуют	данные отсутствуют
4	780586.72	1318198.76	данные отсутствуют	данные отсутствуют
5	780674.04	1318687.97	данные отсутствуют	данные отсутствуют
5	780674.04	1318687.97	данные отсутствуют	данные отсутствуют
5	780674.04	1318687.97	данные отсутствуют	данные отсутствуют
6	780669.49	1318695.04	данные отсутствуют	данные отсутствуют
7	780666.32	1318676.28	данные отсутствуют	данные отсутствуют
8	780586.5	1318198.78	данные отсутствуют	данные отсутствуют
9	780642.82	1318736.53	данные отсутствуют	данные отсутствуют
10	780555.82	1318201.81	данные отсутствуют	данные отсутствуют
11	780424.41	1317281.44	данные отсутствуют	данные отсутствуют
11	780424.41	1317281.44	данные отсутствуют	данные отсутствуют

Государственный регистратор				ФГИС ЕГРН
полное наименование должности		подпись		инициалы, фамилия

М.П.

Раздел 4.2

Выписка из Единого государственного реестра недвижимости об объекте недвижимости
Сведения о частях земельного участка

Земельный участок				
(вид объекта недвижимости)				
Лист № ____ Раздела 4.2		Всего листов раздела 4.2 : ____		Всего разделов: ____
15.09.2021 № 99/2021/417459555				
Кадастровый номер:			02:17:101202:58	
Номер точки	Координаты, м		Описание закрепления на местности	Средняя квадратическая погрешность определения координат характерных точек границы части земельного участка, м
	X	Y		
1	2	3	4	5
12	780580.04	1318161.17	данные отсутствуют	данные отсутствуют
12	780580.04	1318161.17	данные отсутствуют	данные отсутствуют
13	780549.7	1318164.22	данные отсутствуют	данные отсутствуют
14	780528.99	1318036.93	данные отсутствуют	данные отсутствуют
15	780412.53	1317331.38	данные отсутствуют	данные отсутствуют
16	780373.91	1317137.61	данные отсутствуют	данные отсутствуют
17	780272.91	1316848.67	данные отсутствуют	данные отсутствуют
18	780269.85	1316841.01	данные отсутствуют	данные отсутствуют
19	780270.39	1316840.43	данные отсутствуют	данные отсутствуют
19	780270.39	1316840.43	данные отсутствуют	данные отсутствуют
20	780574.13	1318254.9	данные отсутствуют	данные отсутствуют
21	780653.61	1318719.75	данные отсутствуют	данные отсутствуют
22	780650.4	1318724.74	данные отсутствуют	данные отсутствуют
23	780570.18	1318255.56	данные отсутствуют	данные отсутствуют
24	780561.15	1318201.28	данные отсутствуют	данные отсутствуют
25	780565.15	1318200.89	данные отсутствуют	данные отсутствуют
26	780401.25	1317215.49	данные отсутствуют	данные отсутствуют

Государственный регистратор				ФГИС ЕГРН
полное наименование должности		подпись		инициалы, фамилия

М.П.

Земельный участок			
(вид объекта недвижимости)			
Лист № ____ Раздела 4.2	Всего листов раздела 4.2 : ____	Всего разделов: ____	Всего листов выписки: ____
15.09.2021 № 99/2021/417459555			
Кадастровый номер:		02:17:101202:58	

Номер точки	Координаты, м		Описание закрепления на местности	Средняя квадратическая погрешность определения координат характерных точек границы части земельного участка, м
	X	Y		
1	2	3	4	5
27	780558.89	1318163.29	данные отсутствуют	данные отсутствуют
28	780554.9	1318163.69	данные отсутствуют	данные отсутствуют
29	780393.56	1317193.56	данные отсутствуют	данные отсутствуют
30	780620.25	1318771.62	данные отсутствуют	данные отсутствуют
31	780608.76	1318814.7	данные отсутствуют	данные отсутствуют
32	780583.04	1318836.13	данные отсутствуют	данные отсутствуют
33	780481.03	1318209.17	данные отсутствуют	данные отсутствуют
34	780275.99	1316858.72	данные отсутствуют	данные отсутствуют
35	780474.94	1318171.72	данные отсутствуют	данные отсутствуют
36	780454.98	1318049.06	данные отсутствуют	данные отсутствуют
37	780338.73	1317344.82	данные отсутствуют	данные отсутствуют
38	780287.17	1317086.11	данные отсутствуют	данные отсутствуют
39	780213.19	1316901.29	данные отсутствуют	данные отсутствуют
40	780410.15	1318865.89	данные отсутствуют	данные отсутствуют
41	780364.7	1318869.25	данные отсутствуют	данные отсутствуют
42	780399.16	1318923.81	данные отсутствуют	данные отсутствуют
42	780399.16	1318923.81	данные отсутствуют	данные отсутствуют

Государственный регистратор		ФГИС ЕГРН
полное наименование должности	подпись	инициалы, фамилия

М.П.

Земельный участок			
(вид объекта недвижимости)			
Лист № ____ Раздела 4.2	Всего листов раздела 4.2 : ____	Всего разделов: ____	Всего листов выписки: ____
15.09.2021 № 99/2021/417459555			
Кадастровый номер:		02:17:101202:58	

Номер точки	Координаты, м		Описание закрепления на местности	Средняя квадратическая погрешность определения координат характерных точек границы части земельного участка, м
	X	Y		
1	2	3	4	5
43	780327.37	1318912.32	данные отсутствуют	данные отсутствуют
43	780327.37	1318912.32	данные отсутствуют	данные отсутствуют
44	780126.38	1318852.02	данные отсутствуют	данные отсутствуют
45	780031.62	1318837.67	данные отсутствуют	данные отсутствуют
45	780031.62	1318837.67	данные отсутствуют	данные отсутствуют
46	780020.14	1318725.68	данные отсутствуют	данные отсутствуют
46	780020.14	1318725.68	данные отсутствуют	данные отсутствуют
47	780056.45	1318662.14	данные отсутствуют	данные отсутствуют
48	780059.56	1318665.41	данные отсутствуют	данные отсутствуют
49	780072.04	1318683.04	данные отсутствуют	данные отсутствуют
50	780080.22	1318697.38	данные отсутствуют	данные отсутствуют
51	780085.94	1318712.88	данные отсутствуют	данные отсутствуют
52	780092.43	1318734.85	данные отсутствуют	данные отсутствуют
53	780096.1	1318750.95	данные отсутствуют	данные отсутствуют
54	780097.77	1318774.2	данные отсутствуют	данные отсутствуют
55	780097.39	1318790.03	данные отсутствуют	данные отсутствуют
56	780092.44	1318818.58	данные отсутствуют	данные отсутствуют

Государственный регистратор		ФГИС ЕГРН
полное наименование должности	подпись	инициалы, фамилия

М.П.

Земельный участок			
(вид объекта недвижимости)			
Лист № ____ Раздела 4.2	Всего листов раздела 4.2 : ____	Всего разделов: ____	Всего листов выписки: ____
15.09.2021 № 99/2021/417459555			
Кадастровый номер:		02:17:101202:58	

Номер точки	Координаты, м		Описание закрепления на местности	Средняя квадратическая погрешность определения координат характерных точек границы части земельного участка, м
	X	Y		
1	2	3	4	5
57	780123.7	1318824.74	данные отсутствуют	данные отсутствуют
58	780160.59	1318826.1	данные отсутствуют	данные отсутствуют
59	780194.21	1318830.58	данные отсутствуют	данные отсутствуют
60	780219.76	1318833.8	данные отсутствуют	данные отсутствуют
61	780237.88	1318831.14	данные отсутствуют	данные отсутствуют
62	780254.06	1318827.86	данные отсутствуют	данные отсутствуют
63	780279.9	1318827.35	данные отсутствуют	данные отсутствуют
64	780296.34	1318828.93	данные отсутствуют	данные отсутствуют
65	780312.29	1318833.2	данные отсутствуют	данные отсутствуют
66	780329.28	1318838.61	данные отсутствуют	данные отсутствуют
67	780368.56	1318849.15	данные отсутствуют	данные отсутствуют
68	780022.59	1318629.36	данные отсутствуют	данные отсутствуют
69	780002.91	1318659.64	данные отсутствуют	данные отсутствуют
70	779936.87	1318636.67	данные отсутствуют	данные отсутствуют
70	779936.87	1318636.67	данные отсутствуют	данные отсутствуют
71	779865.08	1318593.6	данные отсутствуют	данные отсутствуют
72	779758.84	1318622.31	данные отсутствуют	данные отсутствуют
Государственный регистратор				ФГИС ЕГРН
полное наименование должности			подпись	инициалы, фамилия

М.П.

Раздел 4.2

Выписка из Единого государственного реестра недвижимости об объекте недвижимости
Сведения о частях земельного участка

Земельный участок			
(вид объекта недвижимости)			
Лист № ____ Раздела 4.2	Всего листов раздела 4.2 : ____	Всего разделов: ____	Всего листов выписки: ____
15.09.2021 № 99/2021/417459555			
Кадастровый номер:		02:17:101202:58	

Номер точки	Координаты, м		Описание закрепления на местности	Средняя квадратическая погрешность определения координат характерных точек границы части земельного участка, м
	X	Y		
1	2	3	4	5
73	779684.19	1318622.31	данные отсутствуют	данные отсутствуют
74	779592.3	1318651.03	данные отсутствуют	данные отсутствуют
74	779592.3	1318651.03	данные отсутствуют	данные отсутствуют
75	779520.52	1318651.03	данные отсутствуют	данные отсутствуют
76	779511.91	1318605.09	данные отсутствуют	данные отсутствуют
77	779496.8	1318612.2	данные отсутствуют	данные отсутствуют
78	779497.07	1318611.91	данные отсутствуют	данные отсутствуют
79	779510.17	1318601.86	данные отсутствуют	данные отсутствуют
80	779533.78	1318589.87	данные отсутствуют	данные отсутствуют
81	779557.52	1318581	данные отсутствуют	данные отсутствуют
82	779573.49	1318576.79	данные отсутствуют	данные отсутствуют
83	779589.93	1318575.26	данные отсутствуют	данные отсутствуют
84	779606.4	1318576.47	данные отсутствуют	данные отсутствуют
85	779624.71	1318580.89	данные отсутствуют	данные отсутствуют
86	779644.98	1318581.21	данные отсутствуют	данные отсутствуют
87	779662.01	1318579.17	данные отсутствуют	данные отсутствуют
88	779680.29	1318576.41	данные отсутствуют	данные отсутствуют
Государственный регистратор				ФГИС ЕГРН
полное наименование должности			подпись	инициалы, фамилия

М.П.

Земельный участок			
(вид объекта недвижимости)			
Лист № ____ Раздела 4.2	Всего листов раздела 4.2 : ____	Всего разделов: ____	Всего листов выписки: ____
15.09.2021 № 99/2021/417459555			
Кадастровый номер:		02:17:101202:58	

Номер точки	Координаты, м		Описание закрепления на местности	Средняя квадратическая погрешность определения координат характерных точек границы части земельного участка, м
	X	Y		
1	2	3	4	5
89	779709.95	1318573.1	данные отсутствуют	данные отсутствуют
90	779729.24	1318572.85	данные отсутствуют	данные отсутствуют
91	779755.03	1318575.01	данные отсутствуют	данные отсутствуют
92	779773.06	1318572.89	данные отсутствуют	данные отсутствуют
93	779802.78	1318561.79	данные отсутствуют	данные отсутствуют
94	779818.73	1318557.48	данные отсутствуют	данные отсутствуют
95	779835.16	1318555.85	данные отсутствуют	данные отсутствуют
96	779867.77	1318554.39	данные отсутствуют	данные отсутствуют
97	779884.29	1318554.8	данные отсутствуют	данные отсутствуют
98	779913.56	1318561.29	данные отсутствуют	данные отсутствуют
99	779938.19	1318570.17	данные отсутствуют	данные отсутствуют
100	779953.9	1318574.71	данные отсутствуют	данные отсутствуют
101	779968.8	1318581.82	данные отсутствуют	данные отсутствуют
102	779982.33	1318591.3	данные отсутствуют	данные отсутствуют
103	779997.56	1318605.65	данные отсутствуют	данные отсутствуют
104	780010.66	1318616.24	данные отсутствуют	данные отсутствуют
105	779465.15	1318655.93	данные отсутствуют	данные отсутствуют

Государственный регистратор		ФГИС ЕГРН
полное наименование должности	подпись	инициалы, фамилия

М.П.

Земельный участок			
(вид объекта недвижимости)			
Лист № ____ Раздела 4.2	Всего листов раздела 4.2 : ____	Всего разделов: ____	Всего листов выписки: ____
15.09.2021 № 99/2021/417459555			
Кадастровый номер:		02:17:101202:58	

Номер точки	Координаты, м		Описание закрепления на местности	Средняя квадратическая погрешность определения координат характерных точек границы части земельного участка, м
	X	Y		
1	2	3	4	5
106	779468.83	1318705.58	данные отсутствуют	данные отсутствуют
107	779388.42	1318766.5	данные отсутствуют	данные отсутствуют
107	779388.42	1318766.5	данные отсутствуют	данные отсутствуют
108	779363.39	1318698.14	данные отсутствуют	данные отсутствуют
109	779365.27	1318696.8	данные отсутствуют	данные отсутствуют
110	779381.58	1318688.25	данные отсутствуют	данные отсутствуют
111	779396.87	1318682.02	данные отсутствуют	данные отсутствуют
112	779412.98	1318678.39	данные отсутствуют	данные отсутствуют
113	779429.47	1318677.45	данные отсутствуют	данные отсутствуют
114	779452.42	1318666.17	данные отсутствуют	данные отсутствуют
115	780031.93	1318837.72	данные отсутствуют	данные отсутствуют
116	780029.46	1318709.37	данные отсутствуют	данные отсутствуют
117	780030.81	1318711.33	данные отсутствуют	данные отсутствуют
118	780036.49	1318722.32	данные отсутствуют	данные отсутствуют
119	780041.01	1318740.38	данные отсутствуют	данные отсутствуют
120	780044.77	1318749.98	данные отсутствуют	данные отсутствуют
121	780047.02	1318762.14	данные отсутствуют	данные отсутствуют

Государственный регистратор		ФГИС ЕГРН
полное наименование должности	подпись	инициалы, фамилия

М.П.

Земельный участок			
(вид объекта недвижимости)			
Лист № ____ Раздела 4.2	Всего листов раздела 4.2 : ____	Всего разделов: ____	Всего листов выписки: ____
15.09.2021 № 99/2021/417459555			
Кадастровый номер:		02:17:101202:58	

Номер точки	Координаты, м		Описание закрепления на местности	Средняя квадратическая погрешность определения координат характерных точек границы части земельного участка, м
	X	Y		
1	2	3	4	5
122	780047.84	1318776.97	данные отсутствуют	данные отсутствуют
123	780047.09	1318788.8	данные отсутствуют	данные отсутствуют
124	780043.27	1318809.5	данные отсутствуют	данные отсутствуют
125	780039.54	1318821.3	данные отсутствуют	данные отсутствуют
126	779971.38	1318648.67	данные отсутствуют	данные отсутствуют
127	779885.22	1318605.68	данные отсутствуют	данные отсутствуют
128	779900.99	1318609.69	данные отсутствуют	данные отсутствуют
129	779924.07	1318618.34	данные отсутствуют	данные отсутствуют
130	779936.14	1318621.45	данные отсутствуют	данные отсутствуют
131	779947.07	1318627.24	данные отсутствуют	данные отсутствуют
132	779964.63	1318643.36	данные отсутствуют	данные отсутствуют
133	779659.37	1318630.07	данные отсутствуют	данные отсутствуют
134	779528.7	1318651.03	данные отсутствуют	данные отсутствуют
135	779537.23	1318643.9	данные отсутствуют	данные отсутствуют
136	779554.82	1318635.23	данные отсутствуют	данные отсутствуют
137	779574.21	1318628.13	данные отсутствуют	данные отсутствуют
138	779586.29	1318625.47	данные отсутствуют	данные отсутствуют
Государственный регистратор				ФГИС ЕГРН
полное наименование должности			подпись	инициалы, фамилия

М.П.

Раздел 4.2

Выписка из Единого государственного реестра недвижимости об объекте недвижимости
Сведения о частях земельного участка

Земельный участок			
(вид объекта недвижимости)			
Лист № ____ Раздела 4.2	Всего листов раздела 4.2 : ____	Всего разделов: ____	Всего листов выписки: ____
15.09.2021 № 99/2021/417459555			
Кадастровый номер:		02:17:101202:58	

Номер точки	Координаты, м		Описание закрепления на местности	Средняя квадратическая погрешность определения координат характерных точек границы части земельного участка, м
	X	Y		
1	2	3	4	5
139	779598.65	1318625.86	данные отсутствуют	данные отсутствуют
140	779617.81	1318630.89	данные отсутствуют	данные отсутствуют
141	779631.04	1318630.89	данные отсутствуют	данные отсутствуют
142	779643.7	1318631.2	данные отсутствуют	данные отсутствуют
143	779438.58	1318728.5	данные отсутствуют	данные отсутствуют
144	779381.34	1318747.17	данные отсутствуют	данные отсутствуют
145	779390.89	1318739.73	данные отсутствуют	данные отсутствуют
146	779404.21	1318732.84	данные отсутствуют	данные отсутствуют
147	779415.85	1318728.64	данные отсутствуют	данные отсутствуют
148	779428.16	1318727.44	данные отсутствуют	данные отсутствуют
149	780392	1318912.47	данные отсутствуют	данные отсутствуют
150	780231.77	1318883.64	данные отсутствуют	данные отсутствуют
151	780251.82	1318879.15	данные отсутствуют	данные отсутствуют
152	780264.04	1318877.2	данные отсутствуют	данные отсутствуют
153	780279.23	1318877.34	данные отсутствуют	данные отсутствуют
154	780291.49	1318879.04	данные отсутствуют	данные отсутствуют
155	780305.72	1318884.36	данные отсутствуют	данные отсутствуют
Государственный регистратор				ФГИС ЕГРН
полное наименование должности			подпись	инициалы, фамилия

М.П.

Земельный участок				
(вид объекта недвижимости)				
Лист № ____ Раздела 4.2		Всего листов раздела 4.2 : ____		Всего разделов: ____
Всего листов выписки: ____				
15.09.2021 № 99/2021/417459555				
Кадастровый номер:			02:17:101202:58	
Номер точки	Координаты, м		Описание закрепления на местности	Средняя квадратическая погрешность определения координат характерных точек границы части земельного участка, м
	X	Y		
1	2	3	4	5
156	780317.57	1318887.22	данные отсутствуют	данные отсутствуют
157	780355.55	1318897.43	данные отсутствуют	данные отсутствуют
Государственный регистратор			ФГИС ЕГРН	
полное наименование должности			подпись	
			инициалы, фамилия	

М.П.

Земельный участок				
(вид объекта недвижимости)				
Лист № ____ Раздела 4.2		Всего листов раздела 4.2 : ____		Всего разделов: ____
Всего листов выписки: ____				
15.09.2021 № 99/2021/417459555				
Кадастровый номер:			02:17:101202:58	
Сведения о характерных точках границы части (частей) земельного участка				
Учетный номер части: 4				
Система координат: МСК-05				
Зона №				
Номер точки	Координаты, м		Описание закрепления на местности	Средняя квадратическая погрешность определения координат характерных точек границы части земельного участка, м
	X	Y		
1	2	3	4	5
1	780544.64	1317961.05	данные отсутствуют	данные отсутствуют
2	780562.08	1318059.65	данные отсутствуют	данные отсутствуют
3	780549.34	1317992.49	данные отсутствуют	данные отсутствуют
4	780586.72	1318198.76	данные отсутствуют	данные отсутствуют
4	780586.72	1318198.76	данные отсутствуют	данные отсутствуют
4	780586.72	1318198.76	данные отсутствуют	данные отсутствуют
5	780674.04	1318687.97	данные отсутствуют	данные отсутствуют
5	780674.04	1318687.97	данные отсутствуют	данные отсутствуют
5	780674.04	1318687.97	данные отсутствуют	данные отсутствуют
6	780669.49	1318695.04	данные отсутствуют	данные отсутствуют
7	780666.32	1318676.28	данные отсутствуют	данные отсутствуют
8	780586.5	1318198.78	данные отсутствуют	данные отсутствуют
9	780642.82	1318736.53	данные отсутствуют	данные отсутствуют
10	780555.82	1318201.81	данные отсутствуют	данные отсутствуют
11	780424.41	1317281.44	данные отсутствуют	данные отсутствуют
11	780424.41	1317281.44	данные отсутствуют	данные отсутствуют
Государственный регистратор			ФГИС ЕГРН	
полное наименование должности			подпись	
			инициалы, фамилия	

М.П.

Земельный участок			
(вид объекта недвижимости)			
Лист № ____ Раздела 4.2	Всего листов раздела 4.2 : ____	Всего разделов: ____	Всего листов выписки: ____
15.09.2021 № 99/2021/417459555			
Кадастровый номер:		02:17:101202:58	

Номер точки	Координаты, м		Описание закрепления на местности	Средняя квадратическая погрешность определения координат характерных точек границы части земельного участка, м
	X	Y		
1	2	3	4	5
12	780580.04	1318161.17	данные отсутствуют	данные отсутствуют
12	780580.04	1318161.17	данные отсутствуют	данные отсутствуют
13	780549.7	1318164.22	данные отсутствуют	данные отсутствуют
14	780528.99	1318036.93	данные отсутствуют	данные отсутствуют
15	780412.53	1317331.38	данные отсутствуют	данные отсутствуют
16	780373.91	1317137.61	данные отсутствуют	данные отсутствуют
17	780272.91	1316848.67	данные отсутствуют	данные отсутствуют
18	780269.85	1316841.01	данные отсутствуют	данные отсутствуют
19	780270.39	1316840.43	данные отсутствуют	данные отсутствуют
19	780270.39	1316840.43	данные отсутствуют	данные отсутствуют
20	780574.13	1318254.9	данные отсутствуют	данные отсутствуют
21	780653.61	1318719.75	данные отсутствуют	данные отсутствуют
22	780650.4	1318724.74	данные отсутствуют	данные отсутствуют
23	780570.18	1318255.56	данные отсутствуют	данные отсутствуют
24	780561.15	1318201.28	данные отсутствуют	данные отсутствуют
25	780565.15	1318200.89	данные отсутствуют	данные отсутствуют
26	780401.25	1317215.49	данные отсутствуют	данные отсутствуют
Государственный регистратор				ФГИС ЕГРН
полное наименование должности			подпись	инициалы, фамилия

М.П.

Раздел 4.2

Выписка из Единого государственного реестра недвижимости об объекте недвижимости
Сведения о частях земельного участка

Земельный участок			
(вид объекта недвижимости)			
Лист № ____ Раздела 4.2	Всего листов раздела 4.2 : ____	Всего разделов: ____	Всего листов выписки: ____
15.09.2021 № 99/2021/417459555			
Кадастровый номер:		02:17:101202:58	

Номер точки	Координаты, м		Описание закрепления на местности	Средняя квадратическая погрешность определения координат характерных точек границы части земельного участка, м
	X	Y		
1	2	3	4	5
27	780558.89	1318163.29	данные отсутствуют	данные отсутствуют
28	780554.9	1318163.69	данные отсутствуют	данные отсутствуют
29	780393.56	1317193.56	данные отсутствуют	данные отсутствуют
30	780620.25	1318771.62	данные отсутствуют	данные отсутствуют
31	780608.76	1318814.7	данные отсутствуют	данные отсутствуют
32	780583.04	1318836.13	данные отсутствуют	данные отсутствуют
33	780481.03	1318209.17	данные отсутствуют	данные отсутствуют
34	780275.99	1316858.72	данные отсутствуют	данные отсутствуют
35	780474.94	1318171.72	данные отсутствуют	данные отсутствуют
36	780454.98	1318049.06	данные отсутствуют	данные отсутствуют
37	780338.73	1317344.82	данные отсутствуют	данные отсутствуют
38	780287.17	1317086.11	данные отсутствуют	данные отсутствуют
39	780213.19	1316901.29	данные отсутствуют	данные отсутствуют
40	780410.15	1318865.89	данные отсутствуют	данные отсутствуют
41	780364.7	1318869.25	данные отсутствуют	данные отсутствуют
42	780399.16	1318923.81	данные отсутствуют	данные отсутствуют
42	780399.16	1318923.81	данные отсутствуют	данные отсутствуют
Государственный регистратор				ФГИС ЕГРН
полное наименование должности			подпись	инициалы, фамилия

М.П.

Земельный участок			
(вид объекта недвижимости)			
Лист № ____ Раздела 4.2	Всего листов раздела 4.2 : ____	Всего разделов: ____	Всего листов выписки: ____
15.09.2021 № 99/2021/417459555			
Кадастровый номер:		02:17:101202:58	

Номер точки	Координаты, м		Описание закрепления на местности	Средняя квадратическая погрешность определения координат характерных точек границы части земельного участка, м
	X	Y		
1	2	3	4	5
43	780327.37	1318912.32	данные отсутствуют	данные отсутствуют
43	780327.37	1318912.32	данные отсутствуют	данные отсутствуют
44	780126.38	1318852.02	данные отсутствуют	данные отсутствуют
45	780031.62	1318837.67	данные отсутствуют	данные отсутствуют
45	780031.62	1318837.67	данные отсутствуют	данные отсутствуют
46	780020.14	1318725.68	данные отсутствуют	данные отсутствуют
46	780020.14	1318725.68	данные отсутствуют	данные отсутствуют
47	780056.45	1318662.14	данные отсутствуют	данные отсутствуют
48	780059.56	1318665.41	данные отсутствуют	данные отсутствуют
49	780072.04	1318683.04	данные отсутствуют	данные отсутствуют
50	780080.22	1318697.38	данные отсутствуют	данные отсутствуют
51	780085.94	1318712.88	данные отсутствуют	данные отсутствуют
52	780092.43	1318734.85	данные отсутствуют	данные отсутствуют
53	780096.1	1318750.95	данные отсутствуют	данные отсутствуют
54	780097.77	1318774.2	данные отсутствуют	данные отсутствуют
55	780097.39	1318790.03	данные отсутствуют	данные отсутствуют
56	780092.44	1318818.58	данные отсутствуют	данные отсутствуют

Государственный регистратор		ФГИС ЕГРН
полное наименование должности	подпись	инициалы, фамилия

М.П.

Земельный участок			
(вид объекта недвижимости)			
Лист № ____ Раздела 4.2	Всего листов раздела 4.2 : ____	Всего разделов: ____	Всего листов выписки: ____
15.09.2021 № 99/2021/417459555			
Кадастровый номер:		02:17:101202:58	

Номер точки	Координаты, м		Описание закрепления на местности	Средняя квадратическая погрешность определения координат характерных точек границы части земельного участка, м
	X	Y		
1	2	3	4	5
57	780123.7	1318824.74	данные отсутствуют	данные отсутствуют
58	780160.59	1318826.1	данные отсутствуют	данные отсутствуют
59	780194.21	1318830.58	данные отсутствуют	данные отсутствуют
60	780219.76	1318833.8	данные отсутствуют	данные отсутствуют
61	780237.88	1318831.14	данные отсутствуют	данные отсутствуют
62	780254.06	1318827.86	данные отсутствуют	данные отсутствуют
63	780279.9	1318827.35	данные отсутствуют	данные отсутствуют
64	780296.34	1318828.93	данные отсутствуют	данные отсутствуют
65	780312.29	1318833.2	данные отсутствуют	данные отсутствуют
66	780329.28	1318838.61	данные отсутствуют	данные отсутствуют
67	780368.56	1318849.15	данные отсутствуют	данные отсутствуют
68	780022.59	1318629.36	данные отсутствуют	данные отсутствуют
69	780002.91	1318659.64	данные отсутствуют	данные отсутствуют
70	779936.87	1318636.67	данные отсутствуют	данные отсутствуют
70	779936.87	1318636.67	данные отсутствуют	данные отсутствуют
71	779865.08	1318593.6	данные отсутствуют	данные отсутствуют
72	779758.84	1318622.31	данные отсутствуют	данные отсутствуют

Государственный регистратор		ФГИС ЕГРН
полное наименование должности	подпись	инициалы, фамилия

М.П.

Земельный участок			
(вид объекта недвижимости)			
Лист № ____ Раздела 4.2	Всего листов раздела 4.2 : ____	Всего разделов: ____	Всего листов выписки: ____
15.09.2021 № 99/2021/417459555			
Кадастровый номер:		02:17:101202:58	

Номер точки	Координаты, м		Описание закрепления на местности	Средняя квадратическая погрешность определения координат характерных точек границы части земельного участка, м
	X	Y		
1	2	3	4	5
73	779684.19	1318622.31	данные отсутствуют	данные отсутствуют
74	779592.3	1318651.03	данные отсутствуют	данные отсутствуют
74	779592.3	1318651.03	данные отсутствуют	данные отсутствуют
75	779520.52	1318651.03	данные отсутствуют	данные отсутствуют
76	779511.91	1318605.09	данные отсутствуют	данные отсутствуют
77	779496.8	1318612.2	данные отсутствуют	данные отсутствуют
78	779497.07	1318611.91	данные отсутствуют	данные отсутствуют
79	779510.17	1318601.86	данные отсутствуют	данные отсутствуют
80	779533.78	1318589.87	данные отсутствуют	данные отсутствуют
81	779557.52	1318581	данные отсутствуют	данные отсутствуют
82	779573.49	1318576.79	данные отсутствуют	данные отсутствуют
83	779589.93	1318575.26	данные отсутствуют	данные отсутствуют
84	779606.4	1318576.47	данные отсутствуют	данные отсутствуют
85	779624.71	1318580.89	данные отсутствуют	данные отсутствуют
86	779644.98	1318581.21	данные отсутствуют	данные отсутствуют
87	779662.01	1318579.17	данные отсутствуют	данные отсутствуют
88	779680.29	1318576.41	данные отсутствуют	данные отсутствуют
Государственный регистратор				ФГИС ЕГРН
полное наименование должности			подпись	инициалы, фамилия

М.П.

Раздел 4.2

Выписка из Единого государственного реестра недвижимости об объекте недвижимости
Сведения о частях земельного участка

Земельный участок			
(вид объекта недвижимости)			
Лист № ____ Раздела 4.2	Всего листов раздела 4.2 : ____	Всего разделов: ____	Всего листов выписки: ____
15.09.2021 № 99/2021/417459555			
Кадастровый номер:		02:17:101202:58	

Номер точки	Координаты, м		Описание закрепления на местности	Средняя квадратическая погрешность определения координат характерных точек границы части земельного участка, м
	X	Y		
1	2	3	4	5
89	779709.95	1318573.1	данные отсутствуют	данные отсутствуют
90	779729.24	1318572.85	данные отсутствуют	данные отсутствуют
91	779755.03	1318575.01	данные отсутствуют	данные отсутствуют
92	779773.06	1318572.89	данные отсутствуют	данные отсутствуют
93	779802.78	1318561.79	данные отсутствуют	данные отсутствуют
94	779818.73	1318557.48	данные отсутствуют	данные отсутствуют
95	779835.16	1318555.85	данные отсутствуют	данные отсутствуют
96	779867.77	1318554.39	данные отсутствуют	данные отсутствуют
97	779884.29	1318554.8	данные отсутствуют	данные отсутствуют
98	779913.56	1318561.29	данные отсутствуют	данные отсутствуют
99	779938.19	1318570.17	данные отсутствуют	данные отсутствуют
100	779953.9	1318574.71	данные отсутствуют	данные отсутствуют
101	779968.8	1318581.82	данные отсутствуют	данные отсутствуют
102	779982.33	1318591.3	данные отсутствуют	данные отсутствуют
103	779997.56	1318605.65	данные отсутствуют	данные отсутствуют
104	780010.66	1318616.24	данные отсутствуют	данные отсутствуют
105	779465.15	1318655.93	данные отсутствуют	данные отсутствуют
Государственный регистратор				ФГИС ЕГРН
полное наименование должности			подпись	инициалы, фамилия

М.П.

Земельный участок			
(вид объекта недвижимости)			
Лист № ____ Раздела 4.2	Всего листов раздела 4.2 : ____	Всего разделов: ____	Всего листов выписки: ____
15.09.2021 № 99/2021/417459555			
Кадастровый номер:		02:17:101202:58	

Номер точки	Координаты, м		Описание закрепления на местности	Средняя квадратическая погрешность определения координат характерных точек границы части земельного участка, м
	X	Y		
1	2	3	4	5
106	779468.83	1318705.58	данные отсутствуют	данные отсутствуют
107	779388.42	1318766.5	данные отсутствуют	данные отсутствуют
107	779388.42	1318766.5	данные отсутствуют	данные отсутствуют
108	779363.39	1318698.14	данные отсутствуют	данные отсутствуют
109	779365.27	1318696.8	данные отсутствуют	данные отсутствуют
110	779381.58	1318688.25	данные отсутствуют	данные отсутствуют
111	779396.87	1318682.02	данные отсутствуют	данные отсутствуют
112	779412.98	1318678.39	данные отсутствуют	данные отсутствуют
113	779429.47	1318677.45	данные отсутствуют	данные отсутствуют
114	779452.42	1318666.17	данные отсутствуют	данные отсутствуют
115	780031.93	1318837.72	данные отсутствуют	данные отсутствуют
116	780029.46	1318709.37	данные отсутствуют	данные отсутствуют
117	780030.81	1318711.33	данные отсутствуют	данные отсутствуют
118	780036.49	1318722.32	данные отсутствуют	данные отсутствуют
119	780041.01	1318740.38	данные отсутствуют	данные отсутствуют
120	780044.77	1318749.98	данные отсутствуют	данные отсутствуют
121	780047.02	1318762.14	данные отсутствуют	данные отсутствуют

Государственный регистратор		ФГИС ЕГРН
полное наименование должности	подпись	инициалы, фамилия

М.П.

Земельный участок			
(вид объекта недвижимости)			
Лист № ____ Раздела 4.2	Всего листов раздела 4.2 : ____	Всего разделов: ____	Всего листов выписки: ____
15.09.2021 № 99/2021/417459555			
Кадастровый номер:		02:17:101202:58	

Номер точки	Координаты, м		Описание закрепления на местности	Средняя квадратическая погрешность определения координат характерных точек границы части земельного участка, м
	X	Y		
1	2	3	4	5
122	780047.84	1318776.97	данные отсутствуют	данные отсутствуют
123	780047.09	1318788.8	данные отсутствуют	данные отсутствуют
124	780043.27	1318809.5	данные отсутствуют	данные отсутствуют
125	780039.54	1318821.3	данные отсутствуют	данные отсутствуют
126	779971.38	1318648.67	данные отсутствуют	данные отсутствуют
127	779885.22	1318605.68	данные отсутствуют	данные отсутствуют
128	779900.99	1318609.69	данные отсутствуют	данные отсутствуют
129	779924.07	1318618.34	данные отсутствуют	данные отсутствуют
130	779936.14	1318621.45	данные отсутствуют	данные отсутствуют
131	779947.07	1318627.24	данные отсутствуют	данные отсутствуют
132	779964.63	1318643.36	данные отсутствуют	данные отсутствуют
133	779659.37	1318630.07	данные отсутствуют	данные отсутствуют
134	779528.7	1318651.03	данные отсутствуют	данные отсутствуют
135	779537.23	1318643.9	данные отсутствуют	данные отсутствуют
136	779554.82	1318635.23	данные отсутствуют	данные отсутствуют
137	779574.21	1318628.13	данные отсутствуют	данные отсутствуют
138	779586.29	1318625.47	данные отсутствуют	данные отсутствуют

Государственный регистратор		ФГИС ЕГРН
полное наименование должности	подпись	инициалы, фамилия

М.П.

Земельный участок			
(вид объекта недвижимости)			
Лист № ____	Раздела 4.2	Всего листов раздела 4.2 : ____	Всего разделов: ____
15.09.2021 № 99/2021/417459555		Всего листов выписки: ____	
Кадастровый номер:		02:17:101202:58	

Номер точки	Координаты, м		Описание закрепления на местности	Средняя квадратическая погрешность определения координат характерных точек границы части земельного участка, м
	X	Y		
1	2	3	4	5
139	779598.65	1318625.86	данные отсутствуют	данные отсутствуют
140	779617.81	1318630.89	данные отсутствуют	данные отсутствуют
141	779631.04	1318630.89	данные отсутствуют	данные отсутствуют
142	779643.7	1318631.2	данные отсутствуют	данные отсутствуют
143	779438.58	1318728.5	данные отсутствуют	данные отсутствуют
144	779381.34	1318747.17	данные отсутствуют	данные отсутствуют
145	779390.89	1318739.73	данные отсутствуют	данные отсутствуют
146	779404.21	1318732.84	данные отсутствуют	данные отсутствуют
147	779415.85	1318728.64	данные отсутствуют	данные отсутствуют
148	779428.16	1318727.44	данные отсутствуют	данные отсутствуют
149	780392	1318912.47	данные отсутствуют	данные отсутствуют
150	780231.77	1318883.64	данные отсутствуют	данные отсутствуют
151	780251.82	1318879.15	данные отсутствуют	данные отсутствуют
152	780264.04	1318877.2	данные отсутствуют	данные отсутствуют
153	780279.23	1318877.34	данные отсутствуют	данные отсутствуют
154	780291.49	1318879.04	данные отсутствуют	данные отсутствуют
155	780305.72	1318884.36	данные отсутствуют	данные отсутствуют

Государственный регистратор		ФГИС ЕГРН
полное наименование должности	подпись	инициалы, фамилия

М.П.

Земельный участок			
(вид объекта недвижимости)			
Лист № ____	Раздела 4.2	Всего листов раздела 4.2 : ____	Всего разделов: ____
15.09.2021 № 99/2021/417459555		Всего листов выписки: ____	
Кадастровый номер:		02:17:101202:58	

Номер точки	Координаты, м		Описание закрепления на местности	Средняя квадратическая погрешность определения координат характерных точек границы части земельного участка, м
	X	Y		
1	2	3	4	5
156	780317.57	1318887.22	данные отсутствуют	данные отсутствуют
157	780355.55	1318897.43	данные отсутствуют	данные отсутствуют

Государственный регистратор		ФГИС ЕГРН
полное наименование должности	подпись	инициалы, фамилия

М.П.

Земельный участок				
(вид объекта недвижимости)				
Лист № ____ Раздела 4.2		Всего листов раздела 4.2 : ____		Всего разделов: ____
15.09.2021 № 99/2021/417459555				
Кадастровый номер:			02:17:101202:58	
Сведения о характерных точках границы части (частей) земельного участка				
Учетный номер части: 5				
Система координат: МСК-05				
Зона №				
Номер точки	Координаты, м		Описание закрепления на местности	Средняя квадратическая погрешность определения координат характерных точек границы части земельного участка, м
	X	Y		
1	2	3	4	5
1	780544.64	1317961.05	данные отсутствуют	данные отсутствуют
2	780562.08	1318059.65	данные отсутствуют	данные отсутствуют
3	780549.34	1317992.49	данные отсутствуют	данные отсутствуют
4	780586.72	1318198.76	данные отсутствуют	данные отсутствуют
4	780586.72	1318198.76	данные отсутствуют	данные отсутствуют
4	780586.72	1318198.76	данные отсутствуют	данные отсутствуют
5	780674.04	1318687.97	данные отсутствуют	данные отсутствуют
5	780674.04	1318687.97	данные отсутствуют	данные отсутствуют
5	780674.04	1318687.97	данные отсутствуют	данные отсутствуют
6	780669.49	1318695.04	данные отсутствуют	данные отсутствуют
7	780666.32	1318676.28	данные отсутствуют	данные отсутствуют
8	780586.5	1318198.78	данные отсутствуют	данные отсутствуют
9	780642.82	1318736.53	данные отсутствуют	данные отсутствуют
10	780555.82	1318201.81	данные отсутствуют	данные отсутствуют
11	780424.41	1317281.44	данные отсутствуют	данные отсутствуют
11	780424.41	1317281.44	данные отсутствуют	данные отсутствуют
Государственный регистратор			ФГИС ЕГРН	
полное наименование должности			подпись	
			инициалы, фамилия	

М.П.

Раздел 4.2

Выписка из Единого государственного реестра недвижимости об объекте недвижимости
Сведения о частях земельного участка

Земельный участок				
(вид объекта недвижимости)				
Лист № ____ Раздела 4.2		Всего листов раздела 4.2 : ____		Всего разделов: ____
15.09.2021 № 99/2021/417459555				
Кадастровый номер:			02:17:101202:58	
Номер точки	Координаты, м		Описание закрепления на местности	Средняя квадратическая погрешность определения координат характерных точек границы части земельного участка, м
	X	Y		
1	2	3	4	5
12	780580.04	1318161.17	данные отсутствуют	данные отсутствуют
12	780580.04	1318161.17	данные отсутствуют	данные отсутствуют
13	780549.7	1318164.22	данные отсутствуют	данные отсутствуют
14	780528.99	1318036.93	данные отсутствуют	данные отсутствуют
15	780412.53	1317331.38	данные отсутствуют	данные отсутствуют
16	780373.91	1317137.61	данные отсутствуют	данные отсутствуют
17	780272.91	1316848.67	данные отсутствуют	данные отсутствуют
18	780269.85	1316841.01	данные отсутствуют	данные отсутствуют
19	780270.39	1316840.43	данные отсутствуют	данные отсутствуют
19	780270.39	1316840.43	данные отсутствуют	данные отсутствуют
20	780574.13	1318254.9	данные отсутствуют	данные отсутствуют
21	780653.61	1318719.75	данные отсутствуют	данные отсутствуют
22	780650.4	1318724.74	данные отсутствуют	данные отсутствуют
23	780570.18	1318255.56	данные отсутствуют	данные отсутствуют
24	780561.15	1318201.28	данные отсутствуют	данные отсутствуют
25	780565.15	1318200.89	данные отсутствуют	данные отсутствуют
26	780401.25	1317215.49	данные отсутствуют	данные отсутствуют
Государственный регистратор			ФГИС ЕГРН	
полное наименование должности			подпись	
			инициалы, фамилия	

М.П.

Земельный участок			
(вид объекта недвижимости)			
Лист № ____ Раздела 4.2	Всего листов раздела 4.2 : ____	Всего разделов: ____	Всего листов выписки: ____
15.09.2021 № 99/2021/417459555			
Кадастровый номер:		02:17:101202:58	

Номер точки	Координаты, м		Описание закрепления на местности	Средняя квадратическая погрешность определения координат характерных точек границы части земельного участка, м
	X	Y		
1	2	3	4	5
27	780558.89	1318163.29	данные отсутствуют	данные отсутствуют
28	780554.9	1318163.69	данные отсутствуют	данные отсутствуют
29	780393.56	1317193.56	данные отсутствуют	данные отсутствуют
30	780620.25	1318771.62	данные отсутствуют	данные отсутствуют
31	780608.76	1318814.7	данные отсутствуют	данные отсутствуют
32	780583.04	1318836.13	данные отсутствуют	данные отсутствуют
33	780481.03	1318209.17	данные отсутствуют	данные отсутствуют
34	780275.99	1316858.72	данные отсутствуют	данные отсутствуют
35	780474.94	1318171.72	данные отсутствуют	данные отсутствуют
36	780454.98	1318049.06	данные отсутствуют	данные отсутствуют
37	780338.73	1317344.82	данные отсутствуют	данные отсутствуют
38	780287.17	1317086.11	данные отсутствуют	данные отсутствуют
39	780213.19	1316901.29	данные отсутствуют	данные отсутствуют
40	780410.15	1318865.89	данные отсутствуют	данные отсутствуют
41	780364.7	1318869.25	данные отсутствуют	данные отсутствуют
42	780399.16	1318923.81	данные отсутствуют	данные отсутствуют
42	780399.16	1318923.81	данные отсутствуют	данные отсутствуют
Государственный регистратор				ФГИС ЕГРН
полное наименование должности			подпись	инициалы, фамилия

М.П.

Раздел 4.2

Выписка из Единого государственного реестра недвижимости об объекте недвижимости
Сведения о частях земельного участка

Земельный участок			
(вид объекта недвижимости)			
Лист № ____ Раздела 4.2	Всего листов раздела 4.2 : ____	Всего разделов: ____	Всего листов выписки: ____
15.09.2021 № 99/2021/417459555			
Кадастровый номер:		02:17:101202:58	

Номер точки	Координаты, м		Описание закрепления на местности	Средняя квадратическая погрешность определения координат характерных точек границы части земельного участка, м
	X	Y		
1	2	3	4	5
43	780327.37	1318912.32	данные отсутствуют	данные отсутствуют
43	780327.37	1318912.32	данные отсутствуют	данные отсутствуют
44	780126.38	1318852.02	данные отсутствуют	данные отсутствуют
45	780031.62	1318837.67	данные отсутствуют	данные отсутствуют
45	780031.62	1318837.67	данные отсутствуют	данные отсутствуют
46	780020.14	1318725.68	данные отсутствуют	данные отсутствуют
46	780020.14	1318725.68	данные отсутствуют	данные отсутствуют
47	780056.45	1318662.14	данные отсутствуют	данные отсутствуют
48	780059.56	1318665.41	данные отсутствуют	данные отсутствуют
49	780072.04	1318683.04	данные отсутствуют	данные отсутствуют
50	780080.22	1318697.38	данные отсутствуют	данные отсутствуют
51	780085.94	1318712.88	данные отсутствуют	данные отсутствуют
52	780092.43	1318734.85	данные отсутствуют	данные отсутствуют
53	780096.1	1318750.95	данные отсутствуют	данные отсутствуют
54	780097.77	1318774.2	данные отсутствуют	данные отсутствуют
55	780097.39	1318790.03	данные отсутствуют	данные отсутствуют
56	780092.44	1318818.58	данные отсутствуют	данные отсутствуют
Государственный регистратор				ФГИС ЕГРН
полное наименование должности			подпись	инициалы, фамилия

М.П.

Земельный участок			
(вид объекта недвижимости)			
Лист № ____ Раздела 4.2	Всего листов раздела 4.2 : ____	Всего разделов: ____	Всего листов выписки: ____
15.09.2021 № 99/2021/417459555			
Кадастровый номер:		02:17:101202:58	

Номер точки	Координаты, м		Описание закрепления на местности	Средняя квадратическая погрешность определения координат характерных точек границы части земельного участка, м
	X	Y		
1	2	3	4	5
57	780123.7	1318824.74	данные отсутствуют	данные отсутствуют
58	780160.59	1318826.1	данные отсутствуют	данные отсутствуют
59	780194.21	1318830.58	данные отсутствуют	данные отсутствуют
60	780219.76	1318833.8	данные отсутствуют	данные отсутствуют
61	780237.88	1318831.14	данные отсутствуют	данные отсутствуют
62	780254.06	1318827.86	данные отсутствуют	данные отсутствуют
63	780279.9	1318827.35	данные отсутствуют	данные отсутствуют
64	780296.34	1318828.93	данные отсутствуют	данные отсутствуют
65	780312.29	1318833.2	данные отсутствуют	данные отсутствуют
66	780329.28	1318838.61	данные отсутствуют	данные отсутствуют
67	780368.56	1318849.15	данные отсутствуют	данные отсутствуют
68	780022.59	1318629.36	данные отсутствуют	данные отсутствуют
69	780002.91	1318659.64	данные отсутствуют	данные отсутствуют
70	779936.87	1318636.67	данные отсутствуют	данные отсутствуют
70	779936.87	1318636.67	данные отсутствуют	данные отсутствуют
71	779865.08	1318593.6	данные отсутствуют	данные отсутствуют
72	779758.84	1318622.31	данные отсутствуют	данные отсутствуют

Государственный регистратор		ФГИС ЕГРН
полное наименование должности	подпись	инициалы, фамилия

М.П.

Земельный участок			
(вид объекта недвижимости)			
Лист № ____ Раздела 4.2	Всего листов раздела 4.2 : ____	Всего разделов: ____	Всего листов выписки: ____
15.09.2021 № 99/2021/417459555			
Кадастровый номер:		02:17:101202:58	

Номер точки	Координаты, м		Описание закрепления на местности	Средняя квадратическая погрешность определения координат характерных точек границы части земельного участка, м
	X	Y		
1	2	3	4	5
73	779684.19	1318622.31	данные отсутствуют	данные отсутствуют
74	779592.3	1318651.03	данные отсутствуют	данные отсутствуют
74	779592.3	1318651.03	данные отсутствуют	данные отсутствуют
75	779520.52	1318651.03	данные отсутствуют	данные отсутствуют
76	779511.91	1318605.09	данные отсутствуют	данные отсутствуют
77	779496.8	1318612.2	данные отсутствуют	данные отсутствуют
78	779497.07	1318611.91	данные отсутствуют	данные отсутствуют
79	779510.17	1318601.86	данные отсутствуют	данные отсутствуют
80	779533.78	1318589.87	данные отсутствуют	данные отсутствуют
81	779557.52	1318581	данные отсутствуют	данные отсутствуют
82	779573.49	1318576.79	данные отсутствуют	данные отсутствуют
83	779589.93	1318575.26	данные отсутствуют	данные отсутствуют
84	779606.4	1318576.47	данные отсутствуют	данные отсутствуют
85	779624.71	1318580.89	данные отсутствуют	данные отсутствуют
86	779644.98	1318581.21	данные отсутствуют	данные отсутствуют
87	779662.01	1318579.17	данные отсутствуют	данные отсутствуют
88	779680.29	1318576.41	данные отсутствуют	данные отсутствуют

Государственный регистратор		ФГИС ЕГРН
полное наименование должности	подпись	инициалы, фамилия

М.П.

Земельный участок			
(вид объекта недвижимости)			
Лист № ____ Раздела 4.2	Всего листов раздела 4.2 : ____	Всего разделов: ____	Всего листов выписки: ____
15.09.2021 № 99/2021/417459555			
Кадастровый номер:		02:17:101202:58	

Номер точки	Координаты, м		Описание закрепления на местности	Средняя квадратическая погрешность определения координат характерных точек границы части земельного участка, м
	X	Y		
1	2	3	4	5
89	779709.95	1318573.1	данные отсутствуют	данные отсутствуют
90	779729.24	1318572.85	данные отсутствуют	данные отсутствуют
91	779755.03	1318575.01	данные отсутствуют	данные отсутствуют
92	779773.06	1318572.89	данные отсутствуют	данные отсутствуют
93	779802.78	1318561.79	данные отсутствуют	данные отсутствуют
94	779818.73	1318557.48	данные отсутствуют	данные отсутствуют
95	779835.16	1318555.85	данные отсутствуют	данные отсутствуют
96	779867.77	1318554.39	данные отсутствуют	данные отсутствуют
97	779884.29	1318554.8	данные отсутствуют	данные отсутствуют
98	779913.56	1318561.29	данные отсутствуют	данные отсутствуют
99	779938.19	1318570.17	данные отсутствуют	данные отсутствуют
100	779953.9	1318574.71	данные отсутствуют	данные отсутствуют
101	779968.8	1318581.82	данные отсутствуют	данные отсутствуют
102	779982.33	1318591.3	данные отсутствуют	данные отсутствуют
103	779997.56	1318605.65	данные отсутствуют	данные отсутствуют
104	780010.66	1318616.24	данные отсутствуют	данные отсутствуют
105	779465.15	1318655.93	данные отсутствуют	данные отсутствуют
Государственный регистратор				ФГИС ЕГРН
полное наименование должности			подпись	инициалы, фамилия

М.П.

Раздел 4.2

Выписка из Единого государственного реестра недвижимости об объекте недвижимости
Сведения о частях земельного участка

Земельный участок			
(вид объекта недвижимости)			
Лист № ____ Раздела 4.2	Всего листов раздела 4.2 : ____	Всего разделов: ____	Всего листов выписки: ____
15.09.2021 № 99/2021/417459555			
Кадастровый номер:		02:17:101202:58	

Номер точки	Координаты, м		Описание закрепления на местности	Средняя квадратическая погрешность определения координат характерных точек границы части земельного участка, м
	X	Y		
1	2	3	4	5
106	779468.83	1318705.58	данные отсутствуют	данные отсутствуют
107	779388.42	1318766.5	данные отсутствуют	данные отсутствуют
107	779388.42	1318766.5	данные отсутствуют	данные отсутствуют
108	779363.39	1318698.14	данные отсутствуют	данные отсутствуют
109	779365.27	1318696.8	данные отсутствуют	данные отсутствуют
110	779381.58	1318688.25	данные отсутствуют	данные отсутствуют
111	779396.87	1318682.02	данные отсутствуют	данные отсутствуют
112	779412.98	1318678.39	данные отсутствуют	данные отсутствуют
113	779429.47	1318677.45	данные отсутствуют	данные отсутствуют
114	779452.42	1318666.17	данные отсутствуют	данные отсутствуют
115	780031.93	1318837.72	данные отсутствуют	данные отсутствуют
116	780029.46	1318709.37	данные отсутствуют	данные отсутствуют
117	780030.81	1318711.33	данные отсутствуют	данные отсутствуют
118	780036.49	1318722.32	данные отсутствуют	данные отсутствуют
119	780041.01	1318740.38	данные отсутствуют	данные отсутствуют
120	780044.77	1318749.98	данные отсутствуют	данные отсутствуют
121	780047.02	1318762.14	данные отсутствуют	данные отсутствуют
Государственный регистратор				ФГИС ЕГРН
полное наименование должности			подпись	инициалы, фамилия

М.П.

Земельный участок			
(вид объекта недвижимости)			
Лист № ____ Раздела 4.2	Всего листов раздела 4.2 : ____	Всего разделов: ____	Всего листов выписки: ____
15.09.2021 № 99/2021/417459555			
Кадастровый номер:		02:17:101202:58	

Номер точки	Координаты, м		Описание закрепления на местности	Средняя квадратическая погрешность определения координат характерных точек границы части земельного участка, м
	X	Y		
1	2	3	4	5
122	780047.84	1318776.97	данные отсутствуют	данные отсутствуют
123	780047.09	1318788.8	данные отсутствуют	данные отсутствуют
124	780043.27	1318809.5	данные отсутствуют	данные отсутствуют
125	780039.54	1318821.3	данные отсутствуют	данные отсутствуют
126	779971.38	1318648.67	данные отсутствуют	данные отсутствуют
127	779885.22	1318605.68	данные отсутствуют	данные отсутствуют
128	779900.99	1318609.69	данные отсутствуют	данные отсутствуют
129	779924.07	1318618.34	данные отсутствуют	данные отсутствуют
130	779936.14	1318621.45	данные отсутствуют	данные отсутствуют
131	779947.07	1318627.24	данные отсутствуют	данные отсутствуют
132	779964.63	1318643.36	данные отсутствуют	данные отсутствуют
133	779659.37	1318630.07	данные отсутствуют	данные отсутствуют
134	779528.7	1318651.03	данные отсутствуют	данные отсутствуют
135	779537.23	1318643.9	данные отсутствуют	данные отсутствуют
136	779554.82	1318635.23	данные отсутствуют	данные отсутствуют
137	779574.21	1318628.13	данные отсутствуют	данные отсутствуют
138	779586.29	1318625.47	данные отсутствуют	данные отсутствуют

Государственный регистратор		ФГИС ЕГРН
полное наименование должности	подпись	инициалы, фамилия

М.П.

Земельный участок			
(вид объекта недвижимости)			
Лист № ____ Раздела 4.2	Всего листов раздела 4.2 : ____	Всего разделов: ____	Всего листов выписки: ____
15.09.2021 № 99/2021/417459555			
Кадастровый номер:		02:17:101202:58	

Номер точки	Координаты, м		Описание закрепления на местности	Средняя квадратическая погрешность определения координат характерных точек границы части земельного участка, м
	X	Y		
1	2	3	4	5
139	779598.65	1318625.86	данные отсутствуют	данные отсутствуют
140	779617.81	1318630.89	данные отсутствуют	данные отсутствуют
141	779631.04	1318630.89	данные отсутствуют	данные отсутствуют
142	779643.7	1318631.2	данные отсутствуют	данные отсутствуют
143	779438.58	1318728.5	данные отсутствуют	данные отсутствуют
144	779381.34	1318747.17	данные отсутствуют	данные отсутствуют
145	779390.89	1318739.73	данные отсутствуют	данные отсутствуют
146	779404.21	1318732.84	данные отсутствуют	данные отсутствуют
147	779415.85	1318728.64	данные отсутствуют	данные отсутствуют
148	779428.16	1318727.44	данные отсутствуют	данные отсутствуют
149	780392	1318912.47	данные отсутствуют	данные отсутствуют
150	780231.77	1318883.64	данные отсутствуют	данные отсутствуют
151	780251.82	1318879.15	данные отсутствуют	данные отсутствуют
152	780264.04	1318877.2	данные отсутствуют	данные отсутствуют
153	780279.23	1318877.34	данные отсутствуют	данные отсутствуют
154	780291.49	1318879.04	данные отсутствуют	данные отсутствуют
155	780305.72	1318884.36	данные отсутствуют	данные отсутствуют

Государственный регистратор		ФГИС ЕГРН
полное наименование должности	подпись	инициалы, фамилия

М.П.

Земельный участок				
(вид объекта недвижимости)				
Лист № ____ Раздела 4.2		Всего листов раздела 4.2 : ____		Всего разделов: ____
Всего листов выписки: ____				
15.09.2021 № 99/2021/417459555				
Кадастровый номер:			02:17:101202:58	
Номер точки	Координаты, м		Описание закрепления на местности	Средняя квадратическая погрешность определения координат характерных точек границы части земельного участка, м
	X	Y		
1	2	3	4	5
156	780317.57	1318887.22	данные отсутствуют	данные отсутствуют
157	780355.55	1318897.43	данные отсутствуют	данные отсутствуют
Государственный регистратор			ФГИС ЕГРН	
полное наименование должности			подпись	
			инициалы, фамилия	

М.П.

Земельный участок				
(вид объекта недвижимости)				
Лист № ____ Раздела 4.2		Всего листов раздела 4.2 : ____		Всего разделов: ____
Всего листов выписки: ____				
15.09.2021 № 99/2021/417459555				
Кадастровый номер:			02:17:101202:58	
Сведения о характерных точках границы части (частей) земельного участка				
Учетный номер части: 6				
Система координат: МСК-05				
Зона №				
Номер точки	Координаты, м		Описание закрепления на местности	Средняя квадратическая погрешность определения координат характерных точек границы части земельного участка, м
	X	Y		
1	2	3	4	5
1	780544.64	1317961.05	данные отсутствуют	данные отсутствуют
2	780562.08	1318059.65	данные отсутствуют	данные отсутствуют
3	780549.34	1317992.49	данные отсутствуют	данные отсутствуют
4	780586.72	1318198.76	данные отсутствуют	данные отсутствуют
4	780586.72	1318198.76	данные отсутствуют	данные отсутствуют
4	780586.72	1318198.76	данные отсутствуют	данные отсутствуют
5	780674.04	1318687.97	данные отсутствуют	данные отсутствуют
5	780674.04	1318687.97	данные отсутствуют	данные отсутствуют
5	780674.04	1318687.97	данные отсутствуют	данные отсутствуют
6	780669.49	1318695.04	данные отсутствуют	данные отсутствуют
7	780666.32	1318676.28	данные отсутствуют	данные отсутствуют
8	780586.5	1318198.78	данные отсутствуют	данные отсутствуют
9	780642.82	1318736.53	данные отсутствуют	данные отсутствуют
10	780555.82	1318201.81	данные отсутствуют	данные отсутствуют
11	780424.41	1317281.44	данные отсутствуют	данные отсутствуют
11	780424.41	1317281.44	данные отсутствуют	данные отсутствуют
Государственный регистратор			ФГИС ЕГРН	
полное наименование должности			подпись	
			инициалы, фамилия	

М.П.

Земельный участок			
(вид объекта недвижимости)			
Лист № ____ Раздела 4.2	Всего листов раздела 4.2 : ____	Всего разделов: ____	Всего листов выписки: ____
15.09.2021 № 99/2021/417459555			
Кадастровый номер:		02:17:101202:58	

Номер точки	Координаты, м		Описание закрепления на местности	Средняя квадратическая погрешность определения координат характерных точек границы части земельного участка, м
	X	Y		
1	2	3	4	5
12	780580.04	1318161.17	данные отсутствуют	данные отсутствуют
12	780580.04	1318161.17	данные отсутствуют	данные отсутствуют
13	780549.7	1318164.22	данные отсутствуют	данные отсутствуют
14	780528.99	1318036.93	данные отсутствуют	данные отсутствуют
15	780412.53	1317331.38	данные отсутствуют	данные отсутствуют
16	780373.91	1317137.61	данные отсутствуют	данные отсутствуют
17	780272.91	1316848.67	данные отсутствуют	данные отсутствуют
18	780269.85	1316841.01	данные отсутствуют	данные отсутствуют
19	780270.39	1316840.43	данные отсутствуют	данные отсутствуют
19	780270.39	1316840.43	данные отсутствуют	данные отсутствуют
20	780574.13	1318254.9	данные отсутствуют	данные отсутствуют
21	780653.61	1318719.75	данные отсутствуют	данные отсутствуют
22	780650.4	1318724.74	данные отсутствуют	данные отсутствуют
23	780570.18	1318255.56	данные отсутствуют	данные отсутствуют
24	780561.15	1318201.28	данные отсутствуют	данные отсутствуют
25	780565.15	1318200.89	данные отсутствуют	данные отсутствуют
26	780401.25	1317215.49	данные отсутствуют	данные отсутствуют

Государственный регистратор		ФГИС ЕГРН
полное наименование должности	подпись	инициалы, фамилия

М.П.

Земельный участок			
(вид объекта недвижимости)			
Лист № ____ Раздела 4.2	Всего листов раздела 4.2 : ____	Всего разделов: ____	Всего листов выписки: ____
15.09.2021 № 99/2021/417459555			
Кадастровый номер:		02:17:101202:58	

Номер точки	Координаты, м		Описание закрепления на местности	Средняя квадратическая погрешность определения координат характерных точек границы части земельного участка, м
	X	Y		
1	2	3	4	5
27	780558.89	1318163.29	данные отсутствуют	данные отсутствуют
28	780554.9	1318163.69	данные отсутствуют	данные отсутствуют
29	780393.56	1317193.56	данные отсутствуют	данные отсутствуют
30	780620.25	1318771.62	данные отсутствуют	данные отсутствуют
31	780608.76	1318814.7	данные отсутствуют	данные отсутствуют
32	780583.04	1318836.13	данные отсутствуют	данные отсутствуют
33	780481.03	1318209.17	данные отсутствуют	данные отсутствуют
34	780275.99	1316858.72	данные отсутствуют	данные отсутствуют
35	780474.94	1318171.72	данные отсутствуют	данные отсутствуют
36	780454.98	1318049.06	данные отсутствуют	данные отсутствуют
37	780338.73	1317344.82	данные отсутствуют	данные отсутствуют
38	780287.17	1317086.11	данные отсутствуют	данные отсутствуют
39	780213.19	1316901.29	данные отсутствуют	данные отсутствуют
40	780410.15	1318865.89	данные отсутствуют	данные отсутствуют
41	780364.7	1318869.25	данные отсутствуют	данные отсутствуют
42	780399.16	1318923.81	данные отсутствуют	данные отсутствуют
42	780399.16	1318923.81	данные отсутствуют	данные отсутствуют

Государственный регистратор		ФГИС ЕГРН
полное наименование должности	подпись	инициалы, фамилия

М.П.

Земельный участок			
(вид объекта недвижимости)			
Лист № ____ Раздела 4.2	Всего листов раздела 4.2 : ____	Всего разделов: ____	Всего листов выписки: ____
15.09.2021 № 99/2021/417459555			
Кадастровый номер:		02:17:101202:58	

Номер точки	Координаты, м		Описание закрепления на местности	Средняя квадратическая погрешность определения координат характерных точек границы части земельного участка, м
	X	Y		
1	2	3	4	5
43	780327.37	1318912.32	данные отсутствуют	данные отсутствуют
43	780327.37	1318912.32	данные отсутствуют	данные отсутствуют
44	780126.38	1318852.02	данные отсутствуют	данные отсутствуют
45	780031.62	1318837.67	данные отсутствуют	данные отсутствуют
45	780031.62	1318837.67	данные отсутствуют	данные отсутствуют
46	780020.14	1318725.68	данные отсутствуют	данные отсутствуют
46	780020.14	1318725.68	данные отсутствуют	данные отсутствуют
47	780056.45	1318662.14	данные отсутствуют	данные отсутствуют
48	780059.56	1318665.41	данные отсутствуют	данные отсутствуют
49	780072.04	1318683.04	данные отсутствуют	данные отсутствуют
50	780080.22	1318697.38	данные отсутствуют	данные отсутствуют
51	780085.94	1318712.88	данные отсутствуют	данные отсутствуют
52	780092.43	1318734.85	данные отсутствуют	данные отсутствуют
53	780096.1	1318750.95	данные отсутствуют	данные отсутствуют
54	780097.77	1318774.2	данные отсутствуют	данные отсутствуют
55	780097.39	1318790.03	данные отсутствуют	данные отсутствуют
56	780092.44	1318818.58	данные отсутствуют	данные отсутствуют
Государственный регистратор				ФГИС ЕГРН
полное наименование должности			подпись	инициалы, фамилия

М.П.

Раздел 4.2

Выписка из Единого государственного реестра недвижимости об объекте недвижимости
Сведения о частях земельного участка

Земельный участок			
(вид объекта недвижимости)			
Лист № ____ Раздела 4.2	Всего листов раздела 4.2 : ____	Всего разделов: ____	Всего листов выписки: ____
15.09.2021 № 99/2021/417459555			
Кадастровый номер:		02:17:101202:58	

Номер точки	Координаты, м		Описание закрепления на местности	Средняя квадратическая погрешность определения координат характерных точек границы части земельного участка, м
	X	Y		
1	2	3	4	5
57	780123.7	1318824.74	данные отсутствуют	данные отсутствуют
58	780160.59	1318826.1	данные отсутствуют	данные отсутствуют
59	780194.21	1318830.58	данные отсутствуют	данные отсутствуют
60	780219.76	1318833.8	данные отсутствуют	данные отсутствуют
61	780237.88	1318831.14	данные отсутствуют	данные отсутствуют
62	780254.06	1318827.86	данные отсутствуют	данные отсутствуют
63	780279.9	1318827.35	данные отсутствуют	данные отсутствуют
64	780296.34	1318828.93	данные отсутствуют	данные отсутствуют
65	780312.29	1318833.2	данные отсутствуют	данные отсутствуют
66	780329.28	1318838.61	данные отсутствуют	данные отсутствуют
67	780368.56	1318849.15	данные отсутствуют	данные отсутствуют
68	780022.59	1318629.36	данные отсутствуют	данные отсутствуют
69	780002.91	1318659.64	данные отсутствуют	данные отсутствуют
70	779936.87	1318636.67	данные отсутствуют	данные отсутствуют
70	779936.87	1318636.67	данные отсутствуют	данные отсутствуют
71	779865.08	1318593.6	данные отсутствуют	данные отсутствуют
72	779758.84	1318622.31	данные отсутствуют	данные отсутствуют
Государственный регистратор				ФГИС ЕГРН
полное наименование должности			подпись	инициалы, фамилия

М.П.

Земельный участок			
(вид объекта недвижимости)			
Лист № ____ Раздела 4.2	Всего листов раздела 4.2 : ____	Всего разделов: ____	Всего листов выписки: ____
15.09.2021 № 99/2021/417459555			
Кадастровый номер:		02:17:101202:58	

Номер точки	Координаты, м		Описание закрепления на местности	Средняя квадратическая погрешность определения координат характерных точек границы части земельного участка, м
	X	Y		
1	2	3	4	5
73	779684.19	1318622.31	данные отсутствуют	данные отсутствуют
74	779592.3	1318651.03	данные отсутствуют	данные отсутствуют
74	779592.3	1318651.03	данные отсутствуют	данные отсутствуют
75	779520.52	1318651.03	данные отсутствуют	данные отсутствуют
76	779511.91	1318605.09	данные отсутствуют	данные отсутствуют
77	779496.8	1318612.2	данные отсутствуют	данные отсутствуют
78	779497.07	1318611.91	данные отсутствуют	данные отсутствуют
79	779510.17	1318601.86	данные отсутствуют	данные отсутствуют
80	779533.78	1318589.87	данные отсутствуют	данные отсутствуют
81	779557.52	1318581	данные отсутствуют	данные отсутствуют
82	779573.49	1318576.79	данные отсутствуют	данные отсутствуют
83	779589.93	1318575.26	данные отсутствуют	данные отсутствуют
84	779606.4	1318576.47	данные отсутствуют	данные отсутствуют
85	779624.71	1318580.89	данные отсутствуют	данные отсутствуют
86	779644.98	1318581.21	данные отсутствуют	данные отсутствуют
87	779662.01	1318579.17	данные отсутствуют	данные отсутствуют
88	779680.29	1318576.41	данные отсутствуют	данные отсутствуют

Государственный регистратор		ФГИС ЕГРН
полное наименование должности	подпись	инициалы, фамилия

М.П.

Земельный участок			
(вид объекта недвижимости)			
Лист № ____ Раздела 4.2	Всего листов раздела 4.2 : ____	Всего разделов: ____	Всего листов выписки: ____
15.09.2021 № 99/2021/417459555			
Кадастровый номер:		02:17:101202:58	

Номер точки	Координаты, м		Описание закрепления на местности	Средняя квадратическая погрешность определения координат характерных точек границы части земельного участка, м
	X	Y		
1	2	3	4	5
89	779709.95	1318573.1	данные отсутствуют	данные отсутствуют
90	779729.24	1318572.85	данные отсутствуют	данные отсутствуют
91	779755.03	1318575.01	данные отсутствуют	данные отсутствуют
92	779773.06	1318572.89	данные отсутствуют	данные отсутствуют
93	779802.78	1318561.79	данные отсутствуют	данные отсутствуют
94	779818.73	1318557.48	данные отсутствуют	данные отсутствуют
95	779835.16	1318555.85	данные отсутствуют	данные отсутствуют
96	779867.77	1318554.39	данные отсутствуют	данные отсутствуют
97	779884.29	1318554.8	данные отсутствуют	данные отсутствуют
98	779913.56	1318561.29	данные отсутствуют	данные отсутствуют
99	779938.19	1318570.17	данные отсутствуют	данные отсутствуют
100	779953.9	1318574.71	данные отсутствуют	данные отсутствуют
101	779968.8	1318581.82	данные отсутствуют	данные отсутствуют
102	779982.33	1318591.3	данные отсутствуют	данные отсутствуют
103	779997.56	1318605.65	данные отсутствуют	данные отсутствуют
104	780010.66	1318616.24	данные отсутствуют	данные отсутствуют
105	779465.15	1318655.93	данные отсутствуют	данные отсутствуют

Государственный регистратор		ФГИС ЕГРН
полное наименование должности	подпись	инициалы, фамилия

М.П.

Земельный участок			
(вид объекта недвижимости)			
Лист № ____ Раздела 4.2	Всего листов раздела 4.2 : ____	Всего разделов: ____	Всего листов выписки: ____
15.09.2021 № 99/2021/417459555			
Кадастровый номер:		02:17:101202:58	

Номер точки	Координаты, м		Описание закрепления на местности	Средняя квадратическая погрешность определения координат характерных точек границы части земельного участка, м
	X	Y		
1	2	3	4	5
106	779468.83	1318705.58	данные отсутствуют	данные отсутствуют
107	779388.42	1318766.5	данные отсутствуют	данные отсутствуют
107	779388.42	1318766.5	данные отсутствуют	данные отсутствуют
108	779363.39	1318698.14	данные отсутствуют	данные отсутствуют
109	779365.27	1318696.8	данные отсутствуют	данные отсутствуют
110	779381.58	1318688.25	данные отсутствуют	данные отсутствуют
111	779396.87	1318682.02	данные отсутствуют	данные отсутствуют
112	779412.98	1318678.39	данные отсутствуют	данные отсутствуют
113	779429.47	1318677.45	данные отсутствуют	данные отсутствуют
114	779452.42	1318666.17	данные отсутствуют	данные отсутствуют
115	780031.93	1318837.72	данные отсутствуют	данные отсутствуют
116	780029.46	1318709.37	данные отсутствуют	данные отсутствуют
117	780030.81	1318711.33	данные отсутствуют	данные отсутствуют
118	780036.49	1318722.32	данные отсутствуют	данные отсутствуют
119	780041.01	1318740.38	данные отсутствуют	данные отсутствуют
120	780044.77	1318749.98	данные отсутствуют	данные отсутствуют
121	780047.02	1318762.14	данные отсутствуют	данные отсутствуют
Государственный регистратор				ФГИС ЕГРН
полное наименование должности			подпись	инициалы, фамилия

М.П.

Раздел 4.2

Выписка из Единого государственного реестра недвижимости об объекте недвижимости
Сведения о частях земельного участка

Земельный участок			
(вид объекта недвижимости)			
Лист № ____ Раздела 4.2	Всего листов раздела 4.2 : ____	Всего разделов: ____	Всего листов выписки: ____
15.09.2021 № 99/2021/417459555			
Кадастровый номер:		02:17:101202:58	

Номер точки	Координаты, м		Описание закрепления на местности	Средняя квадратическая погрешность определения координат характерных точек границы части земельного участка, м
	X	Y		
1	2	3	4	5
122	780047.84	1318776.97	данные отсутствуют	данные отсутствуют
123	780047.09	1318788.8	данные отсутствуют	данные отсутствуют
124	780043.27	1318809.5	данные отсутствуют	данные отсутствуют
125	780039.54	1318821.3	данные отсутствуют	данные отсутствуют
126	779971.38	1318648.67	данные отсутствуют	данные отсутствуют
127	779885.22	1318605.68	данные отсутствуют	данные отсутствуют
128	779900.99	1318609.69	данные отсутствуют	данные отсутствуют
129	779924.07	1318618.34	данные отсутствуют	данные отсутствуют
130	779936.14	1318621.45	данные отсутствуют	данные отсутствуют
131	779947.07	1318627.24	данные отсутствуют	данные отсутствуют
132	779964.63	1318643.36	данные отсутствуют	данные отсутствуют
133	779659.37	1318630.07	данные отсутствуют	данные отсутствуют
134	779528.7	1318651.03	данные отсутствуют	данные отсутствуют
135	779537.23	1318643.9	данные отсутствуют	данные отсутствуют
136	779554.82	1318635.23	данные отсутствуют	данные отсутствуют
137	779574.21	1318628.13	данные отсутствуют	данные отсутствуют
138	779586.29	1318625.47	данные отсутствуют	данные отсутствуют
Государственный регистратор				ФГИС ЕГРН
полное наименование должности			подпись	инициалы, фамилия

М.П.

Земельный участок			
(вид объекта недвижимости)			
Лист № ____ Раздела 4.2	Всего листов раздела 4.2 : ____	Всего разделов: ____	Всего листов выписки: ____
15.09.2021 № 99/2021/417459555			
Кадастровый номер:		02:17:101202:58	

Номер точки	Координаты, м		Описание закрепления на местности	Средняя квадратическая погрешность определения координат характерных точек границы части земельного участка, м
	X	Y		
1	2	3	4	5
139	779598.65	1318625.86	данные отсутствуют	данные отсутствуют
140	779617.81	1318630.89	данные отсутствуют	данные отсутствуют
141	779631.04	1318630.89	данные отсутствуют	данные отсутствуют
142	779643.7	1318631.2	данные отсутствуют	данные отсутствуют
143	779438.58	1318728.5	данные отсутствуют	данные отсутствуют
144	779381.34	1318747.17	данные отсутствуют	данные отсутствуют
145	779390.89	1318739.73	данные отсутствуют	данные отсутствуют
146	779404.21	1318732.84	данные отсутствуют	данные отсутствуют
147	779415.85	1318728.64	данные отсутствуют	данные отсутствуют
148	779428.16	1318727.44	данные отсутствуют	данные отсутствуют
149	780392	1318912.47	данные отсутствуют	данные отсутствуют
150	780231.77	1318883.64	данные отсутствуют	данные отсутствуют
151	780251.82	1318879.15	данные отсутствуют	данные отсутствуют
152	780264.04	1318877.2	данные отсутствуют	данные отсутствуют
153	780279.23	1318877.34	данные отсутствуют	данные отсутствуют
154	780291.49	1318879.04	данные отсутствуют	данные отсутствуют
155	780305.72	1318884.36	данные отсутствуют	данные отсутствуют

Государственный регистратор		ФГИС ЕГРН
полное наименование должности	подпись	инициалы, фамилия

М.П.

Раздел 4.2

Выписка из Единого государственного реестра недвижимости об объекте недвижимости
Сведения о частях земельного участка

Земельный участок			
(вид объекта недвижимости)			
Лист № ____ Раздела 4.2	Всего листов раздела 4.2 : ____	Всего разделов: ____	Всего листов выписки: ____
15.09.2021 № 99/2021/417459555			
Кадастровый номер:		02:17:101202:58	

Номер точки	Координаты, м		Описание закрепления на местности	Средняя квадратическая погрешность определения координат характерных точек границы части земельного участка, м
	X	Y		
1	2	3	4	5
156	780317.57	1318887.22	данные отсутствуют	данные отсутствуют
157	780355.55	1318897.43	данные отсутствуют	данные отсутствуют

Государственный регистратор		ФГИС ЕГРН
полное наименование должности	подпись	инициалы, фамилия

М.П.

Земельный участок				
(вид объекта недвижимости)				
Лист № ____ Раздела 4.2		Всего листов раздела 4.2 : ____		Всего разделов: ____
15.09.2021 № 99/2021/417459555				
Кадастровый номер:			02:17:101202:58	
Сведения о характерных точках границы части (частей) земельного участка				
Учетный номер части: 7				
Система координат: МСК-05				
Зона №				
Номер точки	Координаты, м		Описание закрепления на местности	Средняя квадратическая погрешность определения координат характерных точек границы части земельного участка, м
	X	Y		
1	2	3	4	5
1	780544.64	1317961.05	данные отсутствуют	данные отсутствуют
2	780562.08	1318059.65	данные отсутствуют	данные отсутствуют
3	780549.34	1317992.49	данные отсутствуют	данные отсутствуют
4	780586.72	1318198.76	данные отсутствуют	данные отсутствуют
4	780586.72	1318198.76	данные отсутствуют	данные отсутствуют
4	780586.72	1318198.76	данные отсутствуют	данные отсутствуют
5	780674.04	1318687.97	данные отсутствуют	данные отсутствуют
5	780674.04	1318687.97	данные отсутствуют	данные отсутствуют
5	780674.04	1318687.97	данные отсутствуют	данные отсутствуют
6	780669.49	1318695.04	данные отсутствуют	данные отсутствуют
7	780666.32	1318676.28	данные отсутствуют	данные отсутствуют
8	780586.5	1318198.78	данные отсутствуют	данные отсутствуют
9	780642.82	1318736.53	данные отсутствуют	данные отсутствуют
10	780555.82	1318201.81	данные отсутствуют	данные отсутствуют
11	780424.41	1317281.44	данные отсутствуют	данные отсутствуют
11	780424.41	1317281.44	данные отсутствуют	данные отсутствуют
Государственный регистратор			ФГИС ЕГРН	
полное наименование должности			подпись	
			инициалы, фамилия	

М.П.

Раздел 4.2

Выписка из Единого государственного реестра недвижимости об объекте недвижимости
Сведения о частях земельного участка

Земельный участок				
(вид объекта недвижимости)				
Лист № ____ Раздела 4.2		Всего листов раздела 4.2 : ____		Всего разделов: ____
15.09.2021 № 99/2021/417459555				
Кадастровый номер:			02:17:101202:58	
Номер точки	Координаты, м		Описание закрепления на местности	Средняя квадратическая погрешность определения координат характерных точек границы части земельного участка, м
	X	Y		
1	2	3	4	5
12	780580.04	1318161.17	данные отсутствуют	данные отсутствуют
12	780580.04	1318161.17	данные отсутствуют	данные отсутствуют
13	780549.7	1318164.22	данные отсутствуют	данные отсутствуют
14	780528.99	1318036.93	данные отсутствуют	данные отсутствуют
15	780412.53	1317331.38	данные отсутствуют	данные отсутствуют
16	780373.91	1317137.61	данные отсутствуют	данные отсутствуют
17	780272.91	1316848.67	данные отсутствуют	данные отсутствуют
18	780269.85	1316841.01	данные отсутствуют	данные отсутствуют
19	780270.39	1316840.43	данные отсутствуют	данные отсутствуют
19	780270.39	1316840.43	данные отсутствуют	данные отсутствуют
20	780574.13	1318254.9	данные отсутствуют	данные отсутствуют
21	780653.61	1318719.75	данные отсутствуют	данные отсутствуют
22	780650.4	1318724.74	данные отсутствуют	данные отсутствуют
23	780570.18	1318255.56	данные отсутствуют	данные отсутствуют
24	780561.15	1318201.28	данные отсутствуют	данные отсутствуют
25	780565.15	1318200.89	данные отсутствуют	данные отсутствуют
26	780401.25	1317215.49	данные отсутствуют	данные отсутствуют
Государственный регистратор			ФГИС ЕГРН	
полное наименование должности			подпись	
			инициалы, фамилия	

М.П.

Земельный участок			
(вид объекта недвижимости)			
Лист № ____ Раздела 4.2	Всего листов раздела 4.2 : ____	Всего разделов: ____	Всего листов выписки: ____
15.09.2021 № 99/2021/417459555			
Кадастровый номер:		02:17:101202:58	

Номер точки	Координаты, м		Описание закрепления на местности	Средняя квадратическая погрешность определения координат характерных точек границы части земельного участка, м
	X	Y		
1	2	3	4	5
27	780558.89	1318163.29	данные отсутствуют	данные отсутствуют
28	780554.9	1318163.69	данные отсутствуют	данные отсутствуют
29	780393.56	1317193.56	данные отсутствуют	данные отсутствуют
30	780620.25	1318771.62	данные отсутствуют	данные отсутствуют
31	780608.76	1318814.7	данные отсутствуют	данные отсутствуют
32	780583.04	1318836.13	данные отсутствуют	данные отсутствуют
33	780481.03	1318209.17	данные отсутствуют	данные отсутствуют
34	780275.99	1316858.72	данные отсутствуют	данные отсутствуют
35	780474.94	1318171.72	данные отсутствуют	данные отсутствуют
36	780454.98	1318049.06	данные отсутствуют	данные отсутствуют
37	780338.73	1317344.82	данные отсутствуют	данные отсутствуют
38	780287.17	1317086.11	данные отсутствуют	данные отсутствуют
39	780213.19	1316901.29	данные отсутствуют	данные отсутствуют
40	780410.15	1318865.89	данные отсутствуют	данные отсутствуют
41	780364.7	1318869.25	данные отсутствуют	данные отсутствуют
42	780399.16	1318923.81	данные отсутствуют	данные отсутствуют
42	780399.16	1318923.81	данные отсутствуют	данные отсутствуют

Государственный регистратор		ФГИС ЕГРН
полное наименование должности	подпись	инициалы, фамилия

М.П.

Земельный участок			
(вид объекта недвижимости)			
Лист № ____ Раздела 4.2	Всего листов раздела 4.2 : ____	Всего разделов: ____	Всего листов выписки: ____
15.09.2021 № 99/2021/417459555			
Кадастровый номер:		02:17:101202:58	

Номер точки	Координаты, м		Описание закрепления на местности	Средняя квадратическая погрешность определения координат характерных точек границы части земельного участка, м
	X	Y		
1	2	3	4	5
43	780327.37	1318912.32	данные отсутствуют	данные отсутствуют
43	780327.37	1318912.32	данные отсутствуют	данные отсутствуют
44	780126.38	1318852.02	данные отсутствуют	данные отсутствуют
45	780031.62	1318837.67	данные отсутствуют	данные отсутствуют
45	780031.62	1318837.67	данные отсутствуют	данные отсутствуют
46	780020.14	1318725.68	данные отсутствуют	данные отсутствуют
46	780020.14	1318725.68	данные отсутствуют	данные отсутствуют
47	780056.45	1318662.14	данные отсутствуют	данные отсутствуют
48	780059.56	1318665.41	данные отсутствуют	данные отсутствуют
49	780072.04	1318683.04	данные отсутствуют	данные отсутствуют
50	780080.22	1318697.38	данные отсутствуют	данные отсутствуют
51	780085.94	1318712.88	данные отсутствуют	данные отсутствуют
52	780092.43	1318734.85	данные отсутствуют	данные отсутствуют
53	780096.1	1318750.95	данные отсутствуют	данные отсутствуют
54	780097.77	1318774.2	данные отсутствуют	данные отсутствуют
55	780097.39	1318790.03	данные отсутствуют	данные отсутствуют
56	780092.44	1318818.58	данные отсутствуют	данные отсутствуют

Государственный регистратор		ФГИС ЕГРН
полное наименование должности	подпись	инициалы, фамилия

М.П.

Земельный участок			
(вид объекта недвижимости)			
Лист № ____ Раздела 4.2	Всего листов раздела 4.2 : ____	Всего разделов: ____	Всего листов выписки: ____
15.09.2021 № 99/2021/417459555			
Кадастровый номер:		02:17:101202:58	

Номер точки	Координаты, м		Описание закрепления на местности	Средняя квадратическая погрешность определения координат характерных точек границы части земельного участка, м
	X	Y		
1	2	3	4	5
57	780123.7	1318824.74	данные отсутствуют	данные отсутствуют
58	780160.59	1318826.1	данные отсутствуют	данные отсутствуют
59	780194.21	1318830.58	данные отсутствуют	данные отсутствуют
60	780219.76	1318833.8	данные отсутствуют	данные отсутствуют
61	780237.88	1318831.14	данные отсутствуют	данные отсутствуют
62	780254.06	1318827.86	данные отсутствуют	данные отсутствуют
63	780279.9	1318827.35	данные отсутствуют	данные отсутствуют
64	780296.34	1318828.93	данные отсутствуют	данные отсутствуют
65	780312.29	1318833.2	данные отсутствуют	данные отсутствуют
66	780329.28	1318838.61	данные отсутствуют	данные отсутствуют
67	780368.56	1318849.15	данные отсутствуют	данные отсутствуют
68	780022.59	1318629.36	данные отсутствуют	данные отсутствуют
69	780002.91	1318659.64	данные отсутствуют	данные отсутствуют
70	779936.87	1318636.67	данные отсутствуют	данные отсутствуют
70	779936.87	1318636.67	данные отсутствуют	данные отсутствуют
71	779865.08	1318593.6	данные отсутствуют	данные отсутствуют
72	779758.84	1318622.31	данные отсутствуют	данные отсутствуют
Государственный регистратор				ФГИС ЕГРН
полное наименование должности			подпись	инициалы, фамилия

М.П.

Раздел 4.2

Выписка из Единого государственного реестра недвижимости об объекте недвижимости
Сведения о частях земельного участка

Земельный участок			
(вид объекта недвижимости)			
Лист № ____ Раздела 4.2	Всего листов раздела 4.2 : ____	Всего разделов: ____	Всего листов выписки: ____
15.09.2021 № 99/2021/417459555			
Кадастровый номер:		02:17:101202:58	

Номер точки	Координаты, м		Описание закрепления на местности	Средняя квадратическая погрешность определения координат характерных точек границы части земельного участка, м
	X	Y		
1	2	3	4	5
73	779684.19	1318622.31	данные отсутствуют	данные отсутствуют
74	779592.3	1318651.03	данные отсутствуют	данные отсутствуют
74	779592.3	1318651.03	данные отсутствуют	данные отсутствуют
75	779520.52	1318651.03	данные отсутствуют	данные отсутствуют
76	779511.91	1318605.09	данные отсутствуют	данные отсутствуют
77	779496.8	1318612.2	данные отсутствуют	данные отсутствуют
78	779497.07	1318611.91	данные отсутствуют	данные отсутствуют
79	779510.17	1318601.86	данные отсутствуют	данные отсутствуют
80	779533.78	1318589.87	данные отсутствуют	данные отсутствуют
81	779557.52	1318581	данные отсутствуют	данные отсутствуют
82	779573.49	1318576.79	данные отсутствуют	данные отсутствуют
83	779589.93	1318575.26	данные отсутствуют	данные отсутствуют
84	779606.4	1318576.47	данные отсутствуют	данные отсутствуют
85	779624.71	1318580.89	данные отсутствуют	данные отсутствуют
86	779644.98	1318581.21	данные отсутствуют	данные отсутствуют
87	779662.01	1318579.17	данные отсутствуют	данные отсутствуют
88	779680.29	1318576.41	данные отсутствуют	данные отсутствуют
Государственный регистратор				ФГИС ЕГРН
полное наименование должности			подпись	инициалы, фамилия

М.П.

Земельный участок			
(вид объекта недвижимости)			
Лист № ____ Раздела 4.2	Всего листов раздела 4.2 : ____	Всего разделов: ____	Всего листов выписки: ____
15.09.2021 № 99/2021/417459555			
Кадастровый номер:		02:17:101202:58	

Номер точки	Координаты, м		Описание закрепления на местности	Средняя квадратическая погрешность определения координат характерных точек границы части земельного участка, м
	X	Y		
1	2	3	4	5
89	779709.95	1318573.1	данные отсутствуют	данные отсутствуют
90	779729.24	1318572.85	данные отсутствуют	данные отсутствуют
91	779755.03	1318575.01	данные отсутствуют	данные отсутствуют
92	779773.06	1318572.89	данные отсутствуют	данные отсутствуют
93	779802.78	1318561.79	данные отсутствуют	данные отсутствуют
94	779818.73	1318557.48	данные отсутствуют	данные отсутствуют
95	779835.16	1318555.85	данные отсутствуют	данные отсутствуют
96	779867.77	1318554.39	данные отсутствуют	данные отсутствуют
97	779884.29	1318554.8	данные отсутствуют	данные отсутствуют
98	779913.56	1318561.29	данные отсутствуют	данные отсутствуют
99	779938.19	1318570.17	данные отсутствуют	данные отсутствуют
100	779953.9	1318574.71	данные отсутствуют	данные отсутствуют
101	779968.8	1318581.82	данные отсутствуют	данные отсутствуют
102	779982.33	1318591.3	данные отсутствуют	данные отсутствуют
103	779997.56	1318605.65	данные отсутствуют	данные отсутствуют
104	780010.66	1318616.24	данные отсутствуют	данные отсутствуют
105	779465.15	1318655.93	данные отсутствуют	данные отсутствуют

Государственный регистратор		ФГИС ЕГРН
полное наименование должности	подпись	инициалы, фамилия

М.П.

Земельный участок			
(вид объекта недвижимости)			
Лист № ____ Раздела 4.2	Всего листов раздела 4.2 : ____	Всего разделов: ____	Всего листов выписки: ____
15.09.2021 № 99/2021/417459555			
Кадастровый номер:		02:17:101202:58	

Номер точки	Координаты, м		Описание закрепления на местности	Средняя квадратическая погрешность определения координат характерных точек границы части земельного участка, м
	X	Y		
1	2	3	4	5
106	779468.83	1318705.58	данные отсутствуют	данные отсутствуют
107	779388.42	1318766.5	данные отсутствуют	данные отсутствуют
107	779388.42	1318766.5	данные отсутствуют	данные отсутствуют
108	779363.39	1318698.14	данные отсутствуют	данные отсутствуют
109	779365.27	1318696.8	данные отсутствуют	данные отсутствуют
110	779381.58	1318688.25	данные отсутствуют	данные отсутствуют
111	779396.87	1318682.02	данные отсутствуют	данные отсутствуют
112	779412.98	1318678.39	данные отсутствуют	данные отсутствуют
113	779429.47	1318677.45	данные отсутствуют	данные отсутствуют
114	779452.42	1318666.17	данные отсутствуют	данные отсутствуют
115	780031.93	1318837.72	данные отсутствуют	данные отсутствуют
116	780029.46	1318709.37	данные отсутствуют	данные отсутствуют
117	780030.81	1318711.33	данные отсутствуют	данные отсутствуют
118	780036.49	1318722.32	данные отсутствуют	данные отсутствуют
119	780041.01	1318740.38	данные отсутствуют	данные отсутствуют
120	780044.77	1318749.98	данные отсутствуют	данные отсутствуют
121	780047.02	1318762.14	данные отсутствуют	данные отсутствуют

Государственный регистратор		ФГИС ЕГРН
полное наименование должности	подпись	инициалы, фамилия

М.П.

Земельный участок			
(вид объекта недвижимости)			
Лист № ____ Раздела 4.2	Всего листов раздела 4.2 : ____	Всего разделов: ____	Всего листов выписки: ____
15.09.2021 № 99/2021/417459555			
Кадастровый номер:		02:17:101202:58	

Номер точки	Координаты, м		Описание закрепления на местности	Средняя квадратическая погрешность определения координат характерных точек границы части земельного участка, м
	X	Y		
1	2	3	4	5
122	780047.84	1318776.97	данные отсутствуют	данные отсутствуют
123	780047.09	1318788.8	данные отсутствуют	данные отсутствуют
124	780043.27	1318809.5	данные отсутствуют	данные отсутствуют
125	780039.54	1318821.3	данные отсутствуют	данные отсутствуют
126	779971.38	1318648.67	данные отсутствуют	данные отсутствуют
127	779885.22	1318605.68	данные отсутствуют	данные отсутствуют
128	779900.99	1318609.69	данные отсутствуют	данные отсутствуют
129	779924.07	1318618.34	данные отсутствуют	данные отсутствуют
130	779936.14	1318621.45	данные отсутствуют	данные отсутствуют
131	779947.07	1318627.24	данные отсутствуют	данные отсутствуют
132	779964.63	1318643.36	данные отсутствуют	данные отсутствуют
133	779659.37	1318630.07	данные отсутствуют	данные отсутствуют
134	779528.7	1318651.03	данные отсутствуют	данные отсутствуют
135	779537.23	1318643.9	данные отсутствуют	данные отсутствуют
136	779554.82	1318635.23	данные отсутствуют	данные отсутствуют
137	779574.21	1318628.13	данные отсутствуют	данные отсутствуют
138	779586.29	1318625.47	данные отсутствуют	данные отсутствуют
Государственный регистратор				ФГИС ЕГРН
полное наименование должности			подпись	инициалы, фамилия

М.П.

Раздел 4.2

Выписка из Единого государственного реестра недвижимости об объекте недвижимости
Сведения о частях земельного участка

Земельный участок			
(вид объекта недвижимости)			
Лист № ____ Раздела 4.2	Всего листов раздела 4.2 : ____	Всего разделов: ____	Всего листов выписки: ____
15.09.2021 № 99/2021/417459555			
Кадастровый номер:		02:17:101202:58	

Номер точки	Координаты, м		Описание закрепления на местности	Средняя квадратическая погрешность определения координат характерных точек границы части земельного участка, м
	X	Y		
1	2	3	4	5
139	779598.65	1318625.86	данные отсутствуют	данные отсутствуют
140	779617.81	1318630.89	данные отсутствуют	данные отсутствуют
141	779631.04	1318630.89	данные отсутствуют	данные отсутствуют
142	779643.7	1318631.2	данные отсутствуют	данные отсутствуют
143	779438.58	1318728.5	данные отсутствуют	данные отсутствуют
144	779381.34	1318747.17	данные отсутствуют	данные отсутствуют
145	779390.89	1318739.73	данные отсутствуют	данные отсутствуют
146	779404.21	1318732.84	данные отсутствуют	данные отсутствуют
147	779415.85	1318728.64	данные отсутствуют	данные отсутствуют
148	779428.16	1318727.44	данные отсутствуют	данные отсутствуют
149	780392	1318912.47	данные отсутствуют	данные отсутствуют
150	780231.77	1318883.64	данные отсутствуют	данные отсутствуют
151	780251.82	1318879.15	данные отсутствуют	данные отсутствуют
152	780264.04	1318877.2	данные отсутствуют	данные отсутствуют
153	780279.23	1318877.34	данные отсутствуют	данные отсутствуют
154	780291.49	1318879.04	данные отсутствуют	данные отсутствуют
155	780305.72	1318884.36	данные отсутствуют	данные отсутствуют
Государственный регистратор				ФГИС ЕГРН
полное наименование должности			подпись	инициалы, фамилия

М.П.

Земельный участок			
(вид объекта недвижимости)			
Лист № ____ Раздела 4.2	Всего листов раздела 4.2 : ____	Всего разделов: ____	Всего листов выписки: ____
15.09.2021 № 99/2021/417459555			
Кадастровый номер:		02:17:101202:58	

Номер точки	Координаты, м		Описание закрепления на местности	Средняя квадратическая погрешность определения координат характерных точек границы части земельного участка, м
	X	Y		
1	2	3	4	5
156	780317.57	1318887.22	данные отсутствуют	данные отсутствуют
157	780355.55	1318897.43	данные отсутствуют	данные отсутствуют

Государственный регистратор		ФГИС ЕГРН
полное наименование должности	подпись	инициалы, фамилия

М.П.

Выписка из Единого государственного реестра недвижимости об объекте недвижимости

Сведения о характеристиках объекта недвижимости

На основании запроса от 15.09.2021 г., поступившего на рассмотрение 15.09.2021 г., сообщаем, что согласно записям Единого государственного реестра недвижимости:

Земельный участок			
(вид объекта недвижимости)			
Лист № ____ Раздела 1	Всего листов раздела 1 : ____	Всего разделов: ____	Всего листов выписки: ____
15.09.2021 № 99/2021/417660393			
Кадастровый номер:		02:17:101202:61	

Номер кадастрового квартала:	02:17:101202
Дата присвоения кадастрового номера:	08.10.2019
Ранее присвоенный государственный учетный номер:	данные отсутствуют
Адрес:	установлено относительно ориентира, расположенного в границах участка. Почтовый адрес ориентира: 452970 Республика Башкортостан, Бураевский р-н, с/с Кушманаковский
Площадь:	1440000 +/- 10500 кв. м
Кадастровая стоимость, руб.:	4248000
Кадастровые номера расположенных в пределах земельного участка объектов недвижимости:	данные отсутствуют
Кадастровые номера объектов недвижимости, из которых образован объект недвижимости:	02:17:101202:5
Кадастровые номера образованных объектов недвижимости:	данные отсутствуют
Сведения о включении объекта недвижимости в состав предприятия как имущественного комплекса:	

Государственный регистратор		ФГИС ЕГРН
полное наименование должности	подпись	инициалы, фамилия

М.П.

Выписка из Единого государственного реестра недвижимости об объекте недвижимости

Сведения о характеристиках объекта недвижимости

Земельный участок			
(вид объекта недвижимости)			
Лист № ____ Раздела 1	Всего листов раздела 1 : ____	Всего разделов: ____	Всего листов выписки: ____
15.09.2021 № 99/2021/417660393			
Кадастровый номер:		02:17:101202:61	

Категория земель:	Земли сельскохозяйственного назначения
Виды разрешенного использования:	для сельскохозяйственного производства
Сведения о кадастровом инженере:	Гарифулин Марат Ринатович №02-16-1401, ООО "Геостройинжиниринг"
Сведения о лесах, водных объектах и об иных природных объектах, расположенных в пределах земельного участка:	данные отсутствуют
Сведения о том, что земельный участок полностью или частично расположен в границах зоны с особыми условиями использования территории или территории объекта культурного наследия	данные отсутствуют
Сведения о том, что земельный участок расположен в границах особой экономической зоны, территории опережающего социально-экономического развития, зоны территориального развития в Российской Федерации, игровой зоны:	данные отсутствуют
Сведения о том, что земельный участок расположен в границах особо охраняемой природной территории, охотничьих угодий, лесничеств, лесопарков:	данные отсутствуют
Сведения о результатах проведения государственного земельного надзора:	данные отсутствуют
Сведения о расположении земельного участка в границах территории, в отношении которой утвержден проект межевания территории:	данные отсутствуют

Государственный регистратор		ФГИС ЕГРН
полное наименование должности	подпись	инициалы, фамилия

М.П.

Выписка из Единого государственного реестра недвижимости об объекте недвижимости
Сведения о характеристиках объекта недвижимости

Земельный участок			
<small>(вид объекта недвижимости)</small>			
Лист № <u> </u> Раздела <u>1</u>	Всего листов раздела <u>1</u> : <u> </u>	Всего разделов: <u> </u>	Всего листов выписки: <u> </u>
15.09.2021 № 99/2021/417660393			
Кадастровый номер:		02:17:101202:61	
Условный номер земельного участка:	данные отсутствуют		
Сведения о принятии акта и (или) заключении договора, предусматривающих предоставление в соответствии с земельным законодательством исполнительным органом государственной власти или органом местного самоуправления находящегося в государственной или муниципальной собственности земельного участка для строительства наемного дома социального использования или наемного дома коммерческого использования:	данные отсутствуют		
Сведения о том, что земельный участок или земельные участки образованы на основании решения об изъятии земельного участка и (или) расположенного на нем объекта недвижимости для государственных или муниципальных нужд:	данные отсутствуют		
Сведения о том, что земельный участок образован из земель или земельного участка, государственная собственность на которые не разграничена:	данные отсутствуют		
Сведения о наличии земельного спора о местоположении границ земельных участков:	данные отсутствуют		
Статус записи об объекте недвижимости:	Сведения об объекте недвижимости имеют статус "актуальные"		
Особые отметки:	Для данного земельного участка обеспечен доступ посредством земельного участка (земельных участков) с кадастровым номером (кадастровыми номерами) 02:17:101202:1. Сведения о видах разрешенного использования имеют статус «Актуальные незасвидетельствованные». Право (ограничение права, обременение объекта недвижимости) зарегистрировано на данный объект недвижимости с видами разрешенного использования «Для сельскохозяйственного производства».		
Получатель выписки:	Рачкова Елена Сергеевна		

Государственный регистратор		ФГИС ЕГРН
полное наименование должности	подпись	инициалы, фамилия

М.П.

Раздел 2

Выписка из Единого государственного реестра недвижимости об объекте недвижимости
Сведения о зарегистрированных правах

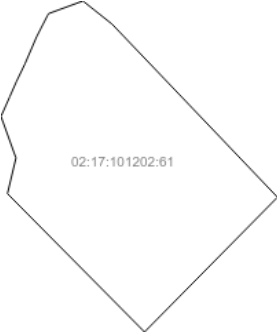
Земельный участок			
<small>(вид объекта недвижимости)</small>			
Лист № <u> </u> Раздела <u>2</u>	Всего листов раздела <u>2</u> : <u> </u>	Всего разделов: <u> </u>	Всего листов выписки: <u> </u>
15.09.2021 № 99/2021/417660393			
Кадастровый номер:		02:17:101202:61	
1.	Правообладатель (правообладатели):	1.1. данные о правообладателе отсутствуют	
2.	Вид, номер и дата государственной регистрации права:	2.1. не зарегистрировано	
3.	Ограничение прав и обременение объекта недвижимости:		
	вид:	Аренда, весь объект	
	дата государственной регистрации:	03.12.2019	
	номер государственной регистрации:	02:17:101202:61-02/130/2019-2	
	срок, на который установлено ограничение прав и обременение объекта недвижимости:	с 12.11.2019 по 11.11.2068	
	лицо, в пользу которого установлено ограничение прав и обременение объекта недвижимости:	Гайфутдинова Ольга Леонидовна	
	основание государственной регистрации:	Договор аренды находящегося в государственной собственности земельного участка от 12.11.2019 №162-2019	
4.	Договоры участия в долевом строительстве:	не зарегистрировано	
5.	Заявленные в судебном порядке права требования:	данные отсутствуют	
6.	Сведения о возражении в отношении зарегистрированного права:	данные отсутствуют	
7.	Сведения о наличии решения об изъятии объекта недвижимости для государственных и муниципальных нужд:	данные отсутствуют	
8.	Сведения о невозможности государственной регистрации без личного участия правообладателя или его законного представителя:		
9.	Правопритязания и сведения о наличии поступивших, но не рассмотренных заявлений о проведении государственной регистрации права (перехода, прекращения права), ограничения права или обременения объекта недвижимости, сделки в отношении объекта недвижимости:	данные отсутствуют	
10.	Сведения об осуществлении государственной регистрации сделки, права, ограничения права без необходимого в силу закона согласия третьего лица, органа:	данные отсутствуют	
11.	Сведения о невозможности государственной регистрации перехода, прекращения, ограничения права на земельный участок из земель сельскохозяйственного назначения:		

Государственный регистратор		ФГИС ЕГРН
полное наименование должности	подпись	инициалы, фамилия

М.П.

Выписка из Единого государственного реестра недвижимости об объекте недвижимости
Описание местоположения земельного участка

Земельный участок			
<small>(вид объекта недвижимости)</small>			
Лист № __ Раздела <u>3</u>	Всего листов раздела <u>3</u> : __	Всего разделов: __	Всего листов выписки: __
15.09.2021 № 99/2021/417660393			
Кадастровый номер:		02:17:101202:61	

План (чертеж, схема) земельного участка			
			
Масштаб 1: данные отсутствуют	Условные обозначения:		

Государственный регистратор		ФГИС ЕГРН
полное наименование должности	подпись	инициалы, фамилия

М.П.

Земельный участок			
(вид объекта недвижимости)			
Лист № __ Раздела 3.1	Всего листов раздела 3.1 : __	Всего разделов: __	Всего листов выписки: __
15.09.2021 № 99/2021/417660393			
Кадастровый номер:		02:17:101202:61	

Описание местоположения границ земельного участка							
Номер п/п	Номер точки		Дирекционный угол	Горизонтальное проложение, м	Описание закрепления на местности	Кадастровые номера смежных участков	Сведения об адресах правообладателей смежных земельных участков
	начальная	конечная					
1	2	3	4	5	6	7	8
1	1	2	данные отсутствуют	данные отсутствуют	-	данные отсутствуют	данные отсутствуют
2	2	3	данные отсутствуют	данные отсутствуют	-	данные отсутствуют	данные отсутствуют
3	3	4	данные отсутствуют	данные отсутствуют	-	данные отсутствуют	данные отсутствуют
4	4	5	данные отсутствуют	данные отсутствуют	-	данные отсутствуют	данные отсутствуют
5	5	6	данные отсутствуют	данные отсутствуют	-	данные отсутствуют	данные отсутствуют
6	6	7	данные отсутствуют	данные отсутствуют	-	данные отсутствуют	данные отсутствуют
7	7	8	данные отсутствуют	данные отсутствуют	-	данные отсутствуют	данные отсутствуют
8	8	9	данные отсутствуют	данные отсутствуют	-	данные отсутствуют	данные отсутствуют
9	9	10	данные отсутствуют	данные отсутствуют	-	данные отсутствуют	данные отсутствуют
10	10	11	данные отсутствуют	данные отсутствуют	-	данные отсутствуют	данные отсутствуют
11	11	12	данные отсутствуют	данные отсутствуют	-	данные отсутствуют	данные отсутствуют
12	12	13	данные отсутствуют	данные отсутствуют	-	данные отсутствуют	данные отсутствуют
13	13	14	данные отсутствуют	данные отсутствуют	-	данные отсутствуют	данные отсутствуют
14	14	15	данные отсутствуют	данные отсутствуют	-	данные отсутствуют	данные отсутствуют
			отсутствуют	отсутствуют			
15	15	16	данные отсутствуют	данные отсутствуют	-	данные отсутствуют	данные отсутствуют

Государственный регистратор		ФГИС ЕГРН
полное наименование должности	подпись	инициалы, фамилия

М.П.

Земельный участок			
(вид объекта недвижимости)			
Лист № <u> </u> Раздела <u>3.1</u>	Всего листов раздела <u>3.1</u> : <u> </u>	Всего разделов: <u> </u>	Всего листов выписки: <u> </u>
15.09.2021 № 99/2021/417660393			
Кадастровый номер:		02:17:101202:61	

Описание местоположения границ земельного участка							
Номер п/п	Номер точки		Дирекционный угол	Горизонтальное проложение, м	Описание закрепления на местности	Кадастровые номера смежных участков	Сведения об адресах правообладателей смежных земельных участков
	начальная	конечная					
1	2	3	4	5	6	7	8
16	16	17	данные отсутствуют	данные отсутствуют	-	данные отсутствуют	данные отсутствуют
17	17	1	данные отсутствуют	данные отсутствуют	-	данные отсутствуют	данные отсутствуют

Государственный регистратор		ФГИС ЕГРН
полное наименование должности	подпись	инициалы, фамилия

М.П.

Выписка из Единого государственного реестра недвижимости об объекте недвижимости
Описание местоположения земельного участка

Раздел 3.2

Земельный участок			
(вид объекта недвижимости)			
Лист № <u> </u> Раздела <u>3.2</u>	Всего листов раздела <u>3.2</u> : <u> </u>	Всего разделов: <u> </u>	Всего листов выписки: <u> </u>
15.09.2021 № 99/2021/417660393			
Кадастровый номер:		02:17:101202:61	

Сведения о характерных точках границы земельного участка				
Система координат: МСК-02, зона 1				
Зона №				
Номер точки	Координаты		Описание закрепления на местности	Средняя квадратическая погрешность определения координат характерных точек границ земельного участка, м
	X	Y		
1	2	3	4	5
1	778257.66	1316929.47	-	2.5
2	778258.34	1316929.77	-	2.5
3	778260.6	1316931.15	-	2.5
4	778362.37	1316976.33	-	2.5
5	778441.98	1317011.42	-	2.5
6	778538.26	1317057.92	-	2.5
7	778685.52	1317121.63	-	2.5
8	778801.87	1317181.39	-	2.5
9	778809.27	1317185.18	-	2.5
10	778877.24	1317370.77	данные отсутствуют	2.5
11	778871.79	1317377.89	данные отсутствуют	2.5
12	778752.88	1317527.83	данные отсутствуют	2.5
13	777823.59	1318418.54	данные отсутствуют	2.5
14	777102.32	1317704.69	данные отсутствуют	2.5
15	777100.15	1317702.59	-	2.5

Государственный регистратор		ФГИС ЕГРН
полное наименование должности	подпись	инициалы, фамилия

М.П.

Выписка из Единого государственного реестра недвижимости об объекте недвижимости
Описание местоположения земельного участка

Земельный участок			
<small>(вид объекта недвижимости)</small>			
Лист № <u> </u> Раздела <u>3.2</u>	Всего листов раздела <u>3.2</u> : <u> </u>	Всего разделов: <u> </u>	Всего листов выписки: <u> </u>
15.09.2021 № 99/2021/417660393			
Кадастровый номер:		02:17:101202:61	

Сведения о характерных точках границы земельного участка				
Система координат: МСК-02, зона 1				
Зона №				
Номер точки	Координаты		Описание закрепления на местности	Средняя квадратическая погрешность определения координат характерных точек границ земельного участка, м
	X	Y		
1	2	3	4	5
16	777842.8	1316964.31	-	2.5
17	778034.25	1317010.2	-	2.5

Государственный регистратор		ФГИС ЕГРН
полное наименование должности	подпись	инициалы, фамилия

М.П.

Раздел 4

Выписка из Единого государственного реестра недвижимости об объекте недвижимости
Сведения о частях земельного участка

Земельный участок			
<small>(вид объекта недвижимости)</small>			
Лист № <u> </u> Раздела <u>4</u>	Всего листов раздела <u>4</u> : <u> </u>	Всего разделов: <u> </u>	Всего листов выписки: <u> </u>
15.09.2021 № 99/2021/417660393			
Кадастровый номер:		02:17:101202:61	

План (чертеж, схема) части земельного участка	Учетный номер части: 02:17:101202:61/1
	
Масштаб 1: данные отсутствуют	Условные обозначения:

Государственный регистратор		ФГИС ЕГРН
полное наименование должности	подпись	инициалы, фамилия

М.П.

Земельный участок			
(вид объекта недвижимости)			
Лист № __ Раздела 4.1	Всего листов раздела 4.1 : __	Всего разделов: __	Всего листов выписки: __
15.09.2021 № 99/2021/417660393			
Кадастровый номер:		02:17:101202:61	
Учетный номер части	Площадь (м ²)	Содержание ограничения в использовании или ограничения права на объект недвижимости или обременения объекта недвижимости	
1	2	3	
1	16	Ограничения прав на земельный участок, предусмотренные статьями 56, 56.1 Земельного кодекса Российской Федерации, 02.17.2.309, Приказ Управления Федеральной службы государственной регистрации, кадастра и картографии по Республике Башкортостан "Об утверждении границ охранных зон пунктов государственной геодезической сети, расположенных на территории МР Бураевский район РБ". № 346 от 10.08.2017	
Государственный регистратор		ФГИС ЕГРН	
полное наименование должности		подпись	инициалы, фамилия

М.П.

Земельный участок				
(вид объекта недвижимости)				
Лист № __ Раздела 4.2	Всего листов раздела 4.2 : __	Всего разделов: __	Всего листов выписки: __	
15.09.2021 № 99/2021/417660393				
Кадастровый номер:		02:17:101202:61		
Сведения о характерных точках границы части (частей) земельного участка				
Учетный номер части: 1				
Система координат: МСК-02, зона 1				
Зона №				
Номер точки	Координаты, м		Описание закрепления на местности	Средняя квадратическая погрешность определения координат характерных точек границы части земельного участка, м
	X	Y		
1	2	3	4	5
18	777195.25	1317647.01	данные отсутствуют	0.1
19	777199.25	1317647.01	данные отсутствуют	0.1
20	777199.25	1317643.01	данные отсутствуют	0.1
21	777195.25	1317643.01	данные отсутствуют	0.1
Государственный регистратор		ФГИС ЕГРН		
полное наименование должности		подпись	инициалы, фамилия	

М.П.

Выписка из Единого государственного реестра недвижимости об объекте недвижимости

Сведения о характеристиках объекта недвижимости

На основании запроса от 15.09.2021 г., поступившего на рассмотрение 15.09.2021 г., сообщаем, что согласно записям Единого государственного реестра недвижимости:

Земельный участок			
(вид объекта недвижимости)			
Лист № <u> </u> Раздела <u>1</u>	Всего листов раздела <u>1</u> : <u> </u>	Всего разделов: <u> </u>	Всего листов выписки: <u> </u>
15.09.2021 № 99/2021/417663940			
Кадастровый номер:		02:17:101202:62	

Номер кадастрового квартала:	02:17:101202
Дата присвоения кадастрового номера:	15.11.2019
Ранее присвоенный государственный учетный номер:	данные отсутствуют
Адрес:	установлено относительно ориентира, расположенного в границах участка. Почтовый адрес ориентира: Республика Башкортостан, р-н. Бураевский, с/с. Кушманакровский
Площадь:	1147500 +/- 9373 кв. м
Кадастровая стоимость, руб.:	2386800
Кадастровые номера расположенных в пределах земельного участка объектов недвижимости:	данные отсутствуют
Кадастровые номера объектов недвижимости, из которых образован объект недвижимости:	02:17:000000:1091
Кадастровые номера образованных объектов недвижимости:	данные отсутствуют
Сведения о включении объекта недвижимости в состав предприятия как имущественного комплекса:	

Государственный регистратор		ФГИС ЕГРН
полное наименование должности	подпись	инициалы, фамилия

М.П.

Раздел 1

Выписка из Единого государственного реестра недвижимости об объекте недвижимости

Сведения о характеристиках объекта недвижимости

Земельный участок			
(вид объекта недвижимости)			
Лист № <u> </u> Раздела <u>1</u>	Всего листов раздела <u>1</u> : <u> </u>	Всего разделов: <u> </u>	Всего листов выписки: <u> </u>
15.09.2021 № 99/2021/417663940			
Кадастровый номер:		02:17:101202:62	

Категория земель:	Земли сельскохозяйственного назначения
Виды разрешенного использования:	Для сельскохозяйственного производства
Сведения о кадастровом инженере:	Гарифулин Марат Ринатович №02-16-1401
Сведения о лесах, водных объектах и об иных природных объектах, расположенных в пределах земельного участка:	данные отсутствуют
Сведения о том, что земельный участок полностью или частично расположен в границах зоны с особыми условиями использования территории или территории объекта культурного наследия	данные отсутствуют
Сведения о том, что земельный участок расположен в границах особой экономической зоны, территории опережающего социально-экономического развития, зоны территориального развития в Российской Федерации, игровой зоны:	данные отсутствуют
Сведения о том, что земельный участок расположен в границах особо охраняемой природной территории, охотничьих угодий, лесничеств, лесопарков:	данные отсутствуют
Сведения о результатах проведения государственного земельного надзора:	данные отсутствуют
Сведения о расположении земельного участка в границах территории, в отношении которой утвержден проект межевания территории:	данные отсутствуют

Государственный регистратор		ФГИС ЕГРН
полное наименование должности	подпись	инициалы, фамилия

М.П.

Сведения о характеристиках объекта недвижимости

Земельный участок			
(вид объекта недвижимости)			
Лист № ____ Раздела 1	Всего листов раздела 1 : ____	Всего разделов: ____	Всего листов выписки: ____
15.09.2021 № 99/2021/417663940			
Кадастровый номер:		02:17:101202:62	
Условный номер земельного участка:	данные отсутствуют		
Сведения о принятии акта и (или) заключении договора, предусматривающих предоставление в соответствии с земельным законодательством исполнительным органом государственной власти или органом местного самоуправления находящегося в государственной или муниципальной собственности земельного участка для строительства наемного дома социального использования или наемного дома коммерческого использования:	данные отсутствуют		
Сведения о том, что земельный участок или земельные участки образованы на основании решения об изъятии земельного участка и (или) расположенного на нем объекта недвижимости для государственных или муниципальных нужд:	данные отсутствуют		
Сведения о том, что земельный участок образован из земель или земельного участка, государственная собственность на которые не разграничена:	данные отсутствуют		
Сведения о наличии земельного спора о местоположении границ земельных участков:	данные отсутствуют		
Статус записи об объекте недвижимости:	Сведения об объекте недвижимости имеют статус "актуальные"		
Особые отметки:	Граница земельного участка не установлена в соответствии с требованиями земельного законодательства. Для данного земельного участка обеспечен доступ посредством земельного участка (земельных участков) с кадастровым номером (кадастровыми номерами) 02:17:000000:186. Сведения о видах разрешенного использования имеют статус «Актуальные незасвидетельствованные». Право (ограничение права, обременение объекта недвижимости) зарегистрировано на данный объект недвижимости с видами разрешенного использования отсутствует. Сведения необходимые для заполнения раздела 3.1 отсутствуют. Сведения необходимые для заполнения раздела 3.2 отсутствуют.		
Получатель выписки:	Рачкова Елена Сергеевна		
Государственный регистратор		ФГИС ЕГРН	
полное наименование должности	подпись	инициалы, фамилия	

М.П.

Земельный участок		
(вид объекта недвижимости)		
Лист № <u> </u> Раздела <u> 2 </u>	Всего листов раздела <u> 2 </u> : <u> </u>	Всего разделов: <u> </u>
15.09.2021 № 99/2021/417663940		
Кадастровый номер:		02:17:101202:62
1. Правообладатель (правообладатели):	1.1.	Камалова Лида Разавиловна
2. Вид, номер и дата государственной регистрации права:	2.1.	Долевая собственность, № 02:17:101202:62-02/130/2019-2 от 15.11.2019, 1/25
Ограничение прав и обременение объекта недвижимости:		
3. 3.1.1.	вид:	Аренда (в том числе, субаренда)
	дата государственной регистрации:	04.12.2019
	номер государственной регистрации:	02:17:101202:62-02/130/2019-27
	срок, на который установлено ограничение прав и обременение объекта недвижимости:	с 22.11.2019 по 21.11.2068
	лицо, в пользу которого установлено ограничение прав и обременение объекта недвижимости:	Гайфутдинова Ольга Леонидовна
основание государственной регистрации:		'Договор аренды земельного участка' №б/н от 22.11.2019
Государственный регистратор		ФГИС ЕГРН
полное наименование должности		подпись
		инициалы, фамилия

М.П.

Земельный участок		
(вид объекта недвижимости)		
Лист № <u> </u> Раздела <u> 2 </u>	Всего листов раздела <u> 2 </u> : <u> </u>	Всего разделов: <u> </u>
15.09.2021 № 99/2021/417663940		
Кадастровый номер:		02:17:101202:62
1. Правообладатель (правообладатели):	1.2.	Галиев Азат Назипович
2. Вид, номер и дата государственной регистрации права:	2.2.	Долевая собственность, № 02:17:101202:62-02/130/2019-8 от 15.11.2019, 1/25
Ограничение прав и обременение объекта недвижимости:		
3. 3.2.1.	вид:	Аренда (в том числе, субаренда)
	дата государственной регистрации:	04.12.2019
	номер государственной регистрации:	02:17:101202:62-02/130/2019-27
	срок, на который установлено ограничение прав и обременение объекта недвижимости:	с 22.11.2019 по 21.11.2068
	лицо, в пользу которого установлено ограничение прав и обременение объекта недвижимости:	Гайфутдинова Ольга Леонидовна
основание государственной регистрации:		'Договор аренды земельного участка' №б/н от 22.11.2019
Государственный регистратор		ФГИС ЕГРН
полное наименование должности		подпись
		инициалы, фамилия

М.П.

Земельный участок			
(вид объекта недвижимости)			
Лист № ____ Раздела <u>2</u>	Всего листов раздела <u>2</u> : ____	Всего разделов: ____	Всего листов выписки: ____
15.09.2021 № 99/2021/417663940			
Кадастровый номер:		02:17:101202:62	
1. Правообладатель (правообладатели):	1.3.	Шаихутдинова Найля Ахатовна	
2. Вид, номер и дата государственной регистрации права:	2.3.	Долевая собственность, № 02:17:101202:62-02/130/2019-5 от 15.11.2019, 1/25	
Ограничение прав и обременение объекта недвижимости:			
3. 3.3.1.	вид:	Аренда (в том числе, субаренда)	
	дата государственной регистрации:	04.12.2019	
	номер государственной регистрации:	02:17:101202:62-02/130/2019-27	
	срок, на который установлено ограничение прав и обременение объекта недвижимости:	с 22.11.2019 по 21.11.2068	
	лицо, в пользу которого установлено ограничение прав и обременение объекта недвижимости:	Гайфутдинова Ольга Леонидовна	
основание государственной регистрации:	'Договор аренды земельного участка' №б/н от 22.11.2019		
Государственный регистратор		ФГИС ЕГРН	
полное наименование должности		подпись	инициалы, фамилия

М.П.

Земельный участок			
(вид объекта недвижимости)			
Лист № ____ Раздела <u>2</u>	Всего листов раздела <u>2</u> : ____	Всего разделов: ____	Всего листов выписки: ____
15.09.2021 № 99/2021/417663940			
Кадастровый номер:		02:17:101202:62	
1. Правообладатель (правообладатели):	1.4.	Галиев Радус Гайданиевич	
2. Вид, номер и дата государственной регистрации права:	2.4.	Долевая собственность, № 02:17:101202:62-02/130/2019-6 от 15.11.2019, 1/25	
Ограничение прав и обременение объекта недвижимости:			
3. 3.4.1.	вид:	Аренда (в том числе, субаренда)	
	дата государственной регистрации:	04.12.2019	
	номер государственной регистрации:	02:17:101202:62-02/130/2019-27	
	срок, на который установлено ограничение прав и обременение объекта недвижимости:	с 22.11.2019 по 21.11.2068	
	лицо, в пользу которого установлено ограничение прав и обременение объекта недвижимости:	Гайфутдинова Ольга Леонидовна	
основание государственной регистрации:	'Договор аренды земельного участка' №б/н от 22.11.2019		
Государственный регистратор		ФГИС ЕГРН	
полное наименование должности		подпись	инициалы, фамилия

М.П.

Земельный участок			
(вид объекта недвижимости)			
Лист № ____ Раздела <u>2</u>	Всего листов раздела <u>2</u> : ____	Всего разделов: ____	Всего листов выписки: ____
15.09.2021 № 99/2021/417663940			
Кадастровый номер:		02:17:101202:62	

1. Правообладатель (правообладатели):	1.5. Галиев Маулетьян Маснавинович
2. Вид, номер и дата государственной регистрации права:	2.5. Долевая собственность, № 02:17:101202:62-02/130/2019-18 от 15.11.2019, 1/25
Ограничение прав и обременение объекта недвижимости:	
вид:	Аренда (в том числе, субаренда)
дата государственной регистрации:	04.12.2019
номер государственной регистрации:	02:17:101202:62-02/130/2019-27
3. 3.5.1. срок, на который установлено ограничение прав и обременение объекта недвижимости:	с 22.11.2019 по 21.11.2068
лицо, в пользу которого установлено ограничение прав и обременение объекта недвижимости:	Гайфутдинова Ольга Леонидовна
основание государственной регистрации:	'Договор аренды земельного участка' №б/н от 22.11.2019

Государственный регистратор		ФГИС ЕГРН
полное наименование должности	подпись	инициалы, фамилия

М.П.

Земельный участок			
(вид объекта недвижимости)			
Лист № ____ Раздела <u>2</u>	Всего листов раздела <u>2</u> : ____	Всего разделов: ____	Всего листов выписки: ____
15.09.2021 № 99/2021/417663940			
Кадастровый номер:		02:17:101202:62	

1. Правообладатель (правообладатели):	1.6. Гильметдинов Васигат Мубараквич
2. Вид, номер и дата государственной регистрации права:	2.6. Долевая собственность, № 02:17:101202:62-02/130/2019-16 от 15.11.2019, 1/25
Ограничение прав и обременение объекта недвижимости:	
вид:	Аренда (в том числе, субаренда)
дата государственной регистрации:	04.12.2019
номер государственной регистрации:	02:17:101202:62-02/130/2019-27
3. 3.6.1. срок, на который установлено ограничение прав и обременение объекта недвижимости:	с 22.11.2019 по 21.11.2068
лицо, в пользу которого установлено ограничение прав и обременение объекта недвижимости:	Гайфутдинова Ольга Леонидовна
основание государственной регистрации:	'Договор аренды земельного участка' №б/н от 22.11.2019

Государственный регистратор		ФГИС ЕГРН
полное наименование должности	подпись	инициалы, фамилия

М.П.

Земельный участок			
(вид объекта недвижимости)			
Лист № ____ Раздела <u>2</u>	Всего листов раздела <u>2</u> : ____	Всего разделов: ____	Всего листов выписки: ____
15.09.2021 № 99/2021/417663940			
Кадастровый номер:		02:17:101202:62	
1. Правообладатель (правообладатели):	1.7.	Фамиева Рима Нурлыгаяновна	
2. Вид, номер и дата государственной регистрации права:	2.7.	Долевая собственность, № 02:17:101202:62-02/130/2019-12 от 15.11.2019, 1/25	
Ограничение прав и обременение объекта недвижимости:			
3. 3.7.1.	вид:	Аренда (в том числе, субаренда)	
	дата государственной регистрации:	04.12.2019	
	номер государственной регистрации:	02:17:101202:62-02/130/2019-27	
	срок, на который установлено ограничение прав и обременение объекта недвижимости:	с 22.11.2019 по 21.11.2068	
	лицо, в пользу которого установлено ограничение прав и обременение объекта недвижимости:	Гайфутдинова Ольга Леонидовна	
основание государственной регистрации:	'Договор аренды земельного участка' №б/н от 22.11.2019		
Государственный регистратор		ФГИС ЕГРН	
полное наименование должности		подпись	инициалы, фамилия

М.П.

Земельный участок			
(вид объекта недвижимости)			
Лист № ____ Раздела <u>2</u>	Всего листов раздела <u>2</u> : ____	Всего разделов: ____	Всего листов выписки: ____
15.09.2021 № 99/2021/417663940			
Кадастровый номер:		02:17:101202:62	
1. Правообладатель (правообладатели):	1.8.	Суфияров Рамиль Гайданиевич	
2. Вид, номер и дата государственной регистрации права:	2.8.	Долевая собственность, № 02:17:101202:62-02/130/2019-7 от 15.11.2019, 1/25	
Ограничение прав и обременение объекта недвижимости:			
3. 3.8.1.	вид:	Аренда (в том числе, субаренда)	
	дата государственной регистрации:	04.12.2019	
	номер государственной регистрации:	02:17:101202:62-02/130/2019-27	
	срок, на который установлено ограничение прав и обременение объекта недвижимости:	с 22.11.2019 по 21.11.2068	
	лицо, в пользу которого установлено ограничение прав и обременение объекта недвижимости:	Гайфутдинова Ольга Леонидовна	
основание государственной регистрации:	'Договор аренды земельного участка' №б/н от 22.11.2019		
Государственный регистратор		ФГИС ЕГРН	
полное наименование должности		подпись	инициалы, фамилия

М.П.

Земельный участок			
(вид объекта недвижимости)			
Лист № ____ Раздела <u>2</u>	Всего листов раздела <u>2</u> : ____	Всего разделов: ____	Всего листов выписки: ____
15.09.2021 № 99/2021/417663940			
Кадастровый номер:		02:17:101202:62	

1. Правообладатель (правообладатели):	1.9. Бикташев Марс Халимович
2. Вид, номер и дата государственной регистрации права:	2.9. Долевая собственность, № 02:17:101202:62-02/130/2019-1 от 15.11.2019, 1/25
Ограничение прав и обременение объекта недвижимости:	
вид:	Аренда (в том числе, субаренда)
дата государственной регистрации:	04.12.2019
номер государственной регистрации:	02:17:101202:62-02/130/2019-27
3. 3.9.1. срок, на который установлено ограничение прав и обременение объекта недвижимости:	с 22.11.2019 по 21.11.2068
лицо, в пользу которого установлено ограничение прав и обременение объекта недвижимости:	Гайфутдинова Ольга Леонидовна
основание государственной регистрации:	'Договор аренды земельного участка' №б/н от 22.11.2019

Государственный регистратор		ФГИС ЕГРН
полное наименование должности	подпись	инициалы, фамилия

М.П.

Земельный участок			
(вид объекта недвижимости)			
Лист № ____ Раздела <u>2</u>	Всего листов раздела <u>2</u> : ____	Всего разделов: ____	Всего листов выписки: ____
15.09.2021 № 99/2021/417663940			
Кадастровый номер:		02:17:101202:62	

1. Правообладатель (правообладатели):	1.10. Курбанов Динарит Хаматгалиевич
2. Вид, номер и дата государственной регистрации права:	2.10. Долевая собственность, № 02:17:101202:62-02/130/2019-3 от 15.11.2019, 1/25
Ограничение прав и обременение объекта недвижимости:	
вид:	Аренда (в том числе, субаренда)
дата государственной регистрации:	04.12.2019
номер государственной регистрации:	02:17:101202:62-02/130/2019-27
3. 3.10.1. срок, на который установлено ограничение прав и обременение объекта недвижимости:	с 22.11.2019 по 21.11.2068
лицо, в пользу которого установлено ограничение прав и обременение объекта недвижимости:	Гайфутдинова Ольга Леонидовна
основание государственной регистрации:	'Договор аренды земельного участка' №б/н от 22.11.2019

Государственный регистратор		ФГИС ЕГРН
полное наименование должности	подпись	инициалы, фамилия

М.П.

Земельный участок			
(вид объекта недвижимости)			
Лист № ____ Раздела <u>2</u>	Всего листов раздела <u>2</u> : ____	Всего разделов: ____	Всего листов выписки: ____
15.09.2021 № 99/2021/417663940			
Кадастровый номер:		02:17:101202:62	
1. Правообладатель (правообладатели):	1.11.	Давлятбаев Рафит Ясавиевич	
2. Вид, номер и дата государственной регистрации права:	2.11.	Долевая собственность, № 02:17:101202:62-02/130/2019-24 от 15.11.2019, 1/25	
Ограничение прав и обременение объекта недвижимости:			
3. 3.11.1.	вид:	Аренда (в том числе, субаренда)	
	дата государственной регистрации:	04.12.2019	
	номер государственной регистрации:	02:17:101202:62-02/130/2019-27	
	срок, на который установлено ограничение прав и обременение объекта недвижимости:	с 22.11.2019 по 21.11.2068	
	лицо, в пользу которого установлено ограничение прав и обременение объекта недвижимости:	Гайфутдинова Ольга Леонидовна	
основание государственной регистрации:	'Договор аренды земельного участка' №б/н от 22.11.2019		

Государственный регистратор		ФГИС ЕГРН
полное наименование должности	подпись	инициалы, фамилия

М.П.

Земельный участок			
(вид объекта недвижимости)			
Лист № ____ Раздела <u>2</u>	Всего листов раздела <u>2</u> : ____	Всего разделов: ____	Всего листов выписки: ____
15.09.2021 № 99/2021/417663940			
Кадастровый номер:		02:17:101202:62	
1. Правообладатель (правообладатели):	1.12.	Тагирова Люция Фагимовна	
2. Вид, номер и дата государственной регистрации права:	2.12.	Долевая собственность, № 02:17:101202:62-02/130/2019-23 от 15.11.2019, 1/25	
Ограничение прав и обременение объекта недвижимости:			
3. 3.12.1.	вид:	Аренда (в том числе, субаренда)	
	дата государственной регистрации:	04.12.2019	
	номер государственной регистрации:	02:17:101202:62-02/130/2019-27	
	срок, на который установлено ограничение прав и обременение объекта недвижимости:	с 22.11.2019 по 21.11.2068	
	лицо, в пользу которого установлено ограничение прав и обременение объекта недвижимости:	Гайфутдинова Ольга Леонидовна	
основание государственной регистрации:	'Договор аренды земельного участка' №б/н от 22.11.2019		

Государственный регистратор		ФГИС ЕГРН
полное наименование должности	подпись	инициалы, фамилия

М.П.

Земельный участок			
(вид объекта недвижимости)			
Лист № ____ Раздела <u>2</u>	Всего листов раздела <u>2</u> : ____	Всего разделов: ____	Всего листов выписки: ____
15.09.2021 № 99/2021/417663940			
Кадастровый номер:		02:17:101202:62	

1. Правообладатель (правообладатели):	1.13.	Гильметдинова Рима Разифовна
2. Вид, номер и дата государственной регистрации права:	2.13.	Долевая собственность, № 02:17:101202:62-02/130/2019-15 от 15.11.2019, 1/25
Ограничение прав и обременение объекта недвижимости:		
3. 3.13.1.	вид:	Аренда (в том числе, субаренда)
	дата государственной регистрации:	04.12.2019
	номер государственной регистрации:	02:17:101202:62-02/130/2019-27
	срок, на который установлено ограничение прав и обременение объекта недвижимости:	с 22.11.2019 по 21.11.2068
	лицо, в пользу которого установлено ограничение прав и обременение объекта недвижимости:	Гайфутдинова Ольга Леонидовна
основание государственной регистрации:		'Договор аренды земельного участка' №б/н от 22.11.2019

Государственный регистратор		ФГИС ЕГРН
полное наименование должности	подпись	инициалы, фамилия

М.П.

Земельный участок			
(вид объекта недвижимости)			
Лист № ____ Раздела <u>2</u>	Всего листов раздела <u>2</u> : ____	Всего разделов: ____	Всего листов выписки: ____
15.09.2021 № 99/2021/417663940			
Кадастровый номер:		02:17:101202:62	

1. Правообладатель (правообладатели):	1.14.	Хабидулина Магира Минтагировна
2. Вид, номер и дата государственной регистрации права:	2.14.	Долевая собственность, № 02:17:101202:62-02/130/2019-21 от 15.11.2019, 1/25
Ограничение прав и обременение объекта недвижимости:		
3. 3.14.1.	вид:	Аренда (в том числе, субаренда)
	дата государственной регистрации:	04.12.2019
	номер государственной регистрации:	02:17:101202:62-02/130/2019-27
	срок, на который установлено ограничение прав и обременение объекта недвижимости:	с 22.11.2019 по 21.11.2068
	лицо, в пользу которого установлено ограничение прав и обременение объекта недвижимости:	Гайфутдинова Ольга Леонидовна
основание государственной регистрации:		'Договор аренды земельного участка' №б/н от 22.11.2019

Государственный регистратор		ФГИС ЕГРН
полное наименование должности	подпись	инициалы, фамилия

М.П.

Земельный участок			
(вид объекта недвижимости)			
Лист № ____ Раздела <u>2</u>	Всего листов раздела <u>2</u> : ____	Всего разделов: ____	Всего листов выписки: ____
15.09.2021 № 99/2021/417663940			
Кадастровый номер:		02:17:101202:62	

1. Правообладатель (правообладатели):	1.15.	Гиззатуллина Лилия Раифовна
2. Вид, номер и дата государственной регистрации права:	2.15.	Долевая собственность, № 02:17:101202:62-02/130/2019-11 от 15.11.2019, 1/25
Ограничение прав и обременение объекта недвижимости:		
3. 3.15.1.	вид:	Аренда (в том числе, субаренда)
	дата государственной регистрации:	04.12.2019
	номер государственной регистрации:	02:17:101202:62-02/130/2019-27
	срок, на который установлено ограничение прав и обременение объекта недвижимости:	с 22.11.2019 по 21.11.2068
	лицо, в пользу которого установлено ограничение прав и обременение объекта недвижимости:	Гайфутдинова Ольга Леонидовна
основание государственной регистрации:		'Договор аренды земельного участка' №б/н от 22.11.2019

Государственный регистратор		ФГИС ЕГРН
полное наименование должности	подпись	инициалы, фамилия

М.П.

Земельный участок			
(вид объекта недвижимости)			
Лист № ____ Раздела <u>2</u>	Всего листов раздела <u>2</u> : ____	Всего разделов: ____	Всего листов выписки: ____
15.09.2021 № 99/2021/417663940			
Кадастровый номер:		02:17:101202:62	

1. Правообладатель (правообладатели):	1.16.	Гелмутдинова Гульназ Айратовна
2. Вид, номер и дата государственной регистрации права:	2.16.	Долевая собственность, № 02:17:101202:62-02/130/2019-19 от 15.11.2019, 1/25
Ограничение прав и обременение объекта недвижимости:		
3. 3.16.1.	вид:	Аренда (в том числе, субаренда)
	дата государственной регистрации:	04.12.2019
	номер государственной регистрации:	02:17:101202:62-02/130/2019-27
	срок, на который установлено ограничение прав и обременение объекта недвижимости:	с 22.11.2019 по 21.11.2068
	лицо, в пользу которого установлено ограничение прав и обременение объекта недвижимости:	Гайфутдинова Ольга Леонидовна
основание государственной регистрации:		'Договор аренды земельного участка' №б/н от 22.11.2019

Государственный регистратор		ФГИС ЕГРН
полное наименование должности	подпись	инициалы, фамилия

М.П.

Земельный участок			
(вид объекта недвижимости)			
Лист № ____ Раздела <u>2</u>	Всего листов раздела <u>2</u> : ____	Всего разделов: ____	Всего листов выписки: ____
15.09.2021 № 99/2021/417663940			
Кадастровый номер:		02:17:101202:62	

1.	Правообладатель (правообладатели):	1.17.	Курбанов Радик Динаритович
2.	Вид, номер и дата государственной регистрации права:	2.17.	Долевая собственность, № 02:17:101202:62-02/130/2019-9 от 15.11.2019, 1/25
Ограничение прав и обременение объекта недвижимости:			
3.	3.17.1.	вид:	Аренда (в том числе, субаренда)
		дата государственной регистрации:	04.12.2019
		номер государственной регистрации:	02:17:101202:62-02/130/2019-27
		срок, на который установлено ограничение прав и обременение объекта недвижимости:	с 22.11.2019 по 21.11.2068
		лицо, в пользу которого установлено ограничение прав и обременение объекта недвижимости:	Гайфутдинова Ольга Леонидовна
		основание государственной регистрации:	'Договор аренды земельного участка' №б/н от 22.11.2019

Государственный регистратор		ФГИС ЕГРН
полное наименование должности	подпись	инициалы, фамилия

М.П.

Земельный участок			
(вид объекта недвижимости)			
Лист № ____ Раздела <u>2</u>	Всего листов раздела <u>2</u> : ____	Всего разделов: ____	Всего листов выписки: ____
15.09.2021 № 99/2021/417663940			
Кадастровый номер:		02:17:101202:62	

1.	Правообладатель (правообладатели):	1.18.	Бикгашева Венера
2.	Вид, номер и дата государственной регистрации права:	2.18.	Долевая собственность, № 02:17:101202:62-02/130/2019-25 от 15.11.2019, 1/25
Ограничение прав и обременение объекта недвижимости:			
3.	3.18.1.	вид:	Аренда (в том числе, субаренда)
		дата государственной регистрации:	04.12.2019
		номер государственной регистрации:	02:17:101202:62-02/130/2019-27
		срок, на который установлено ограничение прав и обременение объекта недвижимости:	с 22.11.2019 по 21.11.2068
		лицо, в пользу которого установлено ограничение прав и обременение объекта недвижимости:	Гайфутдинова Ольга Леонидовна
		основание государственной регистрации:	'Договор аренды земельного участка' №б/н от 22.11.2019

Государственный регистратор		ФГИС ЕГРН
полное наименование должности	подпись	инициалы, фамилия

М.П.

Земельный участок			
(вид объекта недвижимости)			
Лист № <u> </u> Раздела <u> 2 </u>	Всего листов раздела <u> 2 </u> : <u> </u>	Всего разделов: <u> </u>	Всего листов выписки: <u> </u>
15.09.2021 № 99/2021/417663940			
Кадастровый номер:		02:17:101202:62	

1. Правообладатель (правообладатели):	1.19.	Гиззатуллин Альфит
2. Вид, номер и дата государственной регистрации права:	2.19.	Долевая собственность, № 02:17:101202:62-02/130/2019-17 от 15.11.2019, 1/25
Ограничение прав и обременение объекта недвижимости:		
3. 3.19.1.	вид:	Аренда (в том числе, субаренда)
	дата государственной регистрации:	04.12.2019
	номер государственной регистрации:	02:17:101202:62-02/130/2019-27
	срок, на который установлено ограничение прав и обременение объекта недвижимости:	с 22.11.2019 по 21.11.2068
	лицо, в пользу которого установлено ограничение прав и обременение объекта недвижимости:	Гайфутдинова Ольга Леонидовна
	основание государственной регистрации:	'Договор аренды земельного участка' №б/н от 22.11.2019

Государственный регистратор		ФГИС ЕГРН
полное наименование должности	подпись	инициалы, фамилия

М.П.

Земельный участок			
(вид объекта недвижимости)			
Лист № <u> </u> Раздела <u> 2 </u>	Всего листов раздела <u> 2 </u> : <u> </u>	Всего разделов: <u> </u>	Всего листов выписки: <u> </u>
15.09.2021 № 99/2021/417663940			
Кадастровый номер:		02:17:101202:62	

1. Правообладатель (правообладатели):	1.20.	Кашфуллина Ильмира Рафиковна
2. Вид, номер и дата государственной регистрации права:	2.20.	Долевая собственность, № 02:17:101202:62-02/130/2019-22 от 15.11.2019, 1/25
Ограничение прав и обременение объекта недвижимости:		
3. 3.20.1.	вид:	Аренда (в том числе, субаренда)
	дата государственной регистрации:	04.12.2019
	номер государственной регистрации:	02:17:101202:62-02/130/2019-27
	срок, на который установлено ограничение прав и обременение объекта недвижимости:	с 22.11.2019 по 21.11.2068
	лицо, в пользу которого установлено ограничение прав и обременение объекта недвижимости:	Гайфутдинова Ольга Леонидовна
	основание государственной регистрации:	'Договор аренды земельного участка' №б/н от 22.11.2019
3. 3.20.2.	вид:	Иные ограничения (обременения) прав
	дата государственной регистрации:	29.06.2021
	номер государственной регистрации:	02:17:101202:62-02/370/2021-30
	срок, на который установлено ограничение прав и обременение объекта недвижимости:	
	лицо, в пользу которого установлено ограничение прав и обременение объекта недвижимости:	не определено
основание государственной регистрации:	'Постановление о запрете на совершение действий по регистрации (pdf)' №60099188/0239, по 5538/21/02039-ИП от 26.06.2021, Бураевское районное отделение судебных приставов	

Государственный регистратор		ФГИС ЕГРН
полное наименование должности	подпись	инициалы, фамилия

М.П.

Земельный участок			
(вид объекта недвижимости)			
Лист № ____ Раздела <u>2</u>	Всего листов раздела <u>2</u> : ____	Всего разделов: ____	Всего листов выписки: ____
15.09.2021 № 99/2021/417663940			
Кадастровый номер:		02:17:101202:62	

1.	Правообладатель (правообладатели):	1.21.	Муллаяров Альфит Хайбуллович
2.	Вид, номер и дата государственной регистрации права:	2.21.	Долевая собственность, № 02:17:101202:62-02/130/2019-14 от 15.11.2019, 1/25
Ограничение прав и обременение объекта недвижимости:			
3.	3.21.1.	вид:	Аренда (в том числе, субаренда)
		дата государственной регистрации:	04.12.2019
		номер государственной регистрации:	02:17:101202:62-02/130/2019-27
		срок, на который установлено ограничение прав и обременение объекта недвижимости:	с 22.11.2019 по 21.11.2068
		лицо, в пользу которого установлено ограничение прав и обременение объекта недвижимости:	Гайфутдинова Ольга Леонидовна
		основание государственной регистрации:	'Договор аренды земельного участка' №б/н от 22.11.2019

Государственный регистратор		ФГИС ЕГРН
полное наименование должности	подпись	инициалы, фамилия

М.П.

Земельный участок			
(вид объекта недвижимости)			
Лист № ____ Раздела <u>2</u>	Всего листов раздела <u>2</u> : ____	Всего разделов: ____	Всего листов выписки: ____
15.09.2021 № 99/2021/417663940			
Кадастровый номер:		02:17:101202:62	

1.	Правообладатель (правообладатели):	1.22.	Гарипова Аниса Фаритовна
2.	Вид, номер и дата государственной регистрации права:	2.22.	Долевая собственность, № 02:17:101202:62-02/130/2019-10 от 15.11.2019, 1/25
Ограничение прав и обременение объекта недвижимости:			
3.	3.22.1.	вид:	Аренда (в том числе, субаренда)
		дата государственной регистрации:	04.12.2019
		номер государственной регистрации:	02:17:101202:62-02/130/2019-27
		срок, на который установлено ограничение прав и обременение объекта недвижимости:	с 22.11.2019 по 21.11.2068
		лицо, в пользу которого установлено ограничение прав и обременение объекта недвижимости:	Гайфутдинова Ольга Леонидовна
		основание государственной регистрации:	'Договор аренды земельного участка' №б/н от 22.11.2019

Государственный регистратор		ФГИС ЕГРН
полное наименование должности	подпись	инициалы, фамилия

М.П.

Земельный участок			
(вид объекта недвижимости)			
Лист № ____ Раздела <u>2</u>	Всего листов раздела <u>2</u> : ____	Всего разделов: ____	Всего листов выписки: ____
15.09.2021 № 99/2021/417663940			
Кадастровый номер:		02:17:101202:62	
1. Правообладатель (правообладатели):	1.23.	Галиева Рузиля Разавиловна	
2. Вид, номер и дата государственной регистрации права:	2.23.	Долевая собственность, № 02:17:101202:62-02/130/2019-4 от 15.11.2019, 1/25	
Ограничение прав и обременение объекта недвижимости:			
3. 3.23.1.	вид:	Аренда (в том числе, субаренда)	
	дата государственной регистрации:	04.12.2019	
	номер государственной регистрации:	02:17:101202:62-02/130/2019-27	
	срок, на который установлено ограничение прав и обременение объекта недвижимости:	с 22.11.2019 по 21.11.2068	
	лицо, в пользу которого установлено ограничение прав и обременение объекта недвижимости:	Гайфутдинова Ольга Леонидовна	
	основание государственной регистрации:	'Договор аренды земельного участка' №б/н от 22.11.2019	

Государственный регистратор		ФГИС ЕГРН
полное наименование должности	подпись	инициалы, фамилия

М.П.

Земельный участок			
(вид объекта недвижимости)			
Лист № ____ Раздела <u>2</u>	Всего листов раздела <u>2</u> : ____	Всего разделов: ____	Всего листов выписки: ____
15.09.2021 № 99/2021/417663940			
Кадастровый номер:		02:17:101202:62	
1. Правообладатель (правообладатели):	1.24.	Гиззатуллина Клара Флюновна	
2. Вид, номер и дата государственной регистрации права:	2.24.	Долевая собственность, № 02:17:101202:62-02/130/2019-20 от 15.11.2019, 1/25	
Ограничение прав и обременение объекта недвижимости:			
3. 3.24.1.	вид:	Аренда (в том числе, субаренда)	
	дата государственной регистрации:	04.12.2019	
	номер государственной регистрации:	02:17:101202:62-02/130/2019-27	
	срок, на который установлено ограничение прав и обременение объекта недвижимости:	с 22.11.2019 по 21.11.2068	
	лицо, в пользу которого установлено ограничение прав и обременение объекта недвижимости:	Гайфутдинова Ольга Леонидовна	
	основание государственной регистрации:	'Договор аренды земельного участка' №б/н от 22.11.2019	

Государственный регистратор		ФГИС ЕГРН
полное наименование должности	подпись	инициалы, фамилия

М.П.

Земельный участок			
(вид объекта недвижимости)			
Лист № <u> </u> Раздела <u> 2 </u>	Всего листов раздела <u> 2 </u> : <u> </u>	Всего разделов: <u> </u>	Всего листов выписки: <u> </u>
15.09.2021 № 99/2021/417663940			
Кадастровый номер:		02:17:101202:62	

1.	Правообладатель (правообладатели):	1.25.	Халимуллина Эльвира Алеговна
2.	Вид, номер и дата государственной регистрации права:	2.25.	Долевая собственность, № 02:17:101202:62-02/120/2021-29 от 24.02.2021, 1/25
3.	Ограничение прав и обременение объекта недвижимости:		
	3.25.1.	вид:	Аренда (в том числе, субаренда)
		дата государственной регистрации:	04.12.2019
		номер государственной регистрации:	02:17:101202:62-02/130/2019-27
		срок, на который установлено ограничение прав и обременение объекта недвижимости:	с 22.11.2019 по 21.11.2068
		лицо, в пользу которого установлено ограничение прав и обременение объекта недвижимости:	Гайфутдинова Ольга Леонидовна
	основание государственной регистрации:	'Договор аренды земельного участка' №б/н от 22.11.2019	
4.	Договоры участия в долевом строительстве:	не зарегистрировано	
5.	Заявленные в судебном порядке права требования:	данные отсутствуют	
6.	Сведения о возражении в отношении зарегистрированного права:	данные отсутствуют	
7.	Сведения о наличии решения об изъятии объекта недвижимости для государственных и муниципальных нужд:	данные отсутствуют	
8.	Сведения о невозможности государственной регистрации без личного участия правообладателя или его законного представителя:		
9.	Правопритязания и сведения о наличии поступивших, но не рассмотренных заявлений о проведении государственной регистрации права (перехода, прекращения права), ограничения права или обременения объекта недвижимости, сделки в отношении объекта недвижимости:	данные отсутствуют	
10.	Сведения об осуществлении государственной регистрации сделки, права, ограничения права без необходимого в силу закона согласия третьего лица, органа:	данные отсутствуют	
11.	Сведения о невозможности государственной регистрации перехода, прекращения, ограничения права на земельный участок из земель сельскохозяйственного назначения:		

Государственный регистратор		ФГИС ЕГРН
полное наименование должности	подпись	инициалы, фамилия

М.П.

Раздел 3

Выписка из Единого государственного реестра недвижимости об объекте недвижимости
Описание местоположения земельного участка

Земельный участок			
(вид объекта недвижимости)			
Лист № <u> </u> Раздела <u> 3 </u>	Всего листов раздела <u> 3 </u> : <u> </u>	Всего разделов: <u> </u>	Всего листов выписки: <u> </u>
15.09.2021 № 99/2021/417663940			
Кадастровый номер:		02:17:101202:62	

План (чертеж, схема) земельного участка			
Масштаб 1: данные отсутствуют	Условные обозначения:		

Государственный регистратор		ФГИС ЕГРН
полное наименование должности	подпись	инициалы, фамилия

М.П.

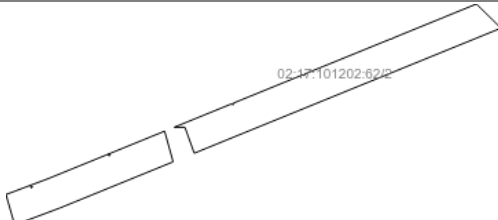
Земельный участок			
(вид объекта недвижимости)			
Лист № __ Раздела 4	Всего листов раздела 4 : __	Всего разделов: __	Всего листов выписки: __
15.09.2021 № 99/2021/417663940			
Кадастровый номер:		02:17:101202:62	

План (чертеж, схема) части земельного участка	Учетный номер части: 02:17:101202:62/1
	
Масштаб 1: данные отсутствуют	Условные обозначения:

Государственный регистратор		ФГИС ЕГРН
полное наименование должности	подпись	инициалы, фамилия

М.П.

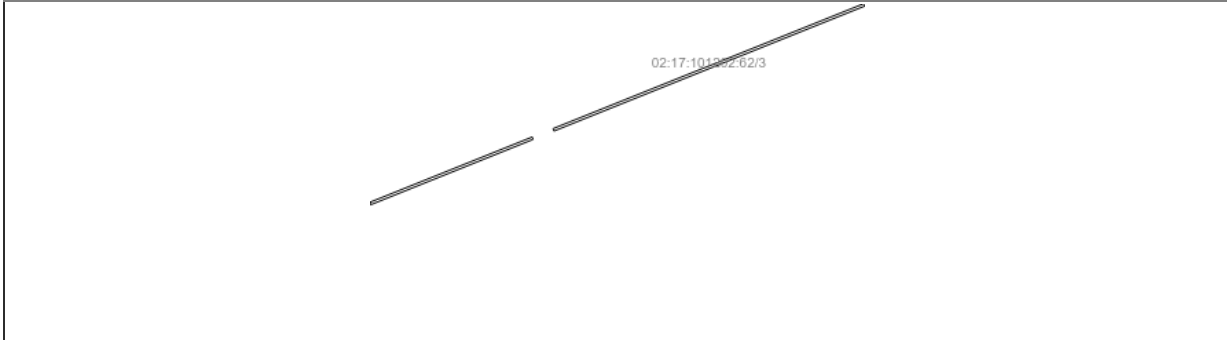
Земельный участок			
(вид объекта недвижимости)			
Лист № __ Раздела 4	Всего листов раздела 4 : __	Всего разделов: __	Всего листов выписки: __
15.09.2021 № 99/2021/417663940			
Кадастровый номер:		02:17:101202:62	

План (чертеж, схема) части земельного участка	Учетный номер части: 02:17:101202:62/2
	
Масштаб 1: данные отсутствуют	Условные обозначения:

Государственный регистратор		ФГИС ЕГРН
полное наименование должности	подпись	инициалы, фамилия

М.П.

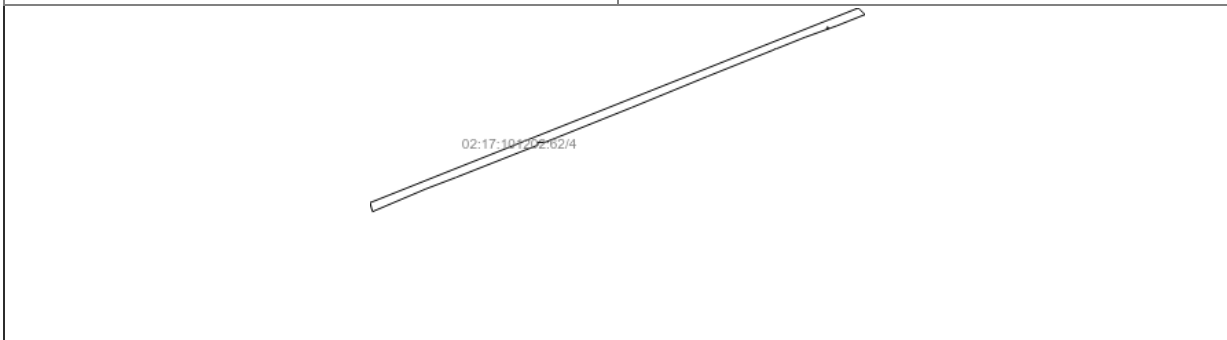
Земельный участок			
(вид объекта недвижимости)			
Лист № <u> </u> Раздела <u>4</u>	Всего листов раздела <u>4</u> : <u> </u>	Всего разделов: <u> </u>	Всего листов выписки: <u> </u>
15.09.2021 № 99/2021/417663940			
Кадастровый номер:		02:17:101202:62	

План (чертеж, схема) части земельного участка	Учетный номер части: 02:17:101202:62/3
	
Масштаб 1: данные отсутствуют	Условные обозначения:

Государственный регистратор		ФГИС ЕГРН
полное наименование должности	подпись	инициалы, фамилия

М.П.

Земельный участок			
(вид объекта недвижимости)			
Лист № <u> </u> Раздела <u>4</u>	Всего листов раздела <u>4</u> : <u> </u>	Всего разделов: <u> </u>	Всего листов выписки: <u> </u>
15.09.2021 № 99/2021/417663940			
Кадастровый номер:		02:17:101202:62	

План (чертеж, схема) части земельного участка	Учетный номер части: 02:17:101202:62/4
	
Масштаб 1: данные отсутствуют	Условные обозначения:

Государственный регистратор		ФГИС ЕГРН
полное наименование должности	подпись	инициалы, фамилия

М.П.

Земельный участок			
(вид объекта недвижимости)			
Лист № __ Раздела 4	Всего листов раздела 4 : __	Всего разделов: __	Всего листов выписки: __
15.09.2021 № 99/2021/417663940			
Кадастровый номер:		02:17:101202:62	

План (чертеж, схема) части земельного участка	Учетный номер части: 02:17:101202:62/5
	
Масштаб 1: данные отсутствуют	Условные обозначения:

Государственный регистратор		ФГИС ЕГРН
полное наименование должности	подпись	инициалы, фамилия

М.П.

Раздел 4.1

Выписка из Единого государственного реестра недвижимости об объекте недвижимости
Сведения о частях земельного участка

Земельный участок			
(вид объекта недвижимости)			
Лист № __ Раздела 4.1	Всего листов раздела 4.1 : __	Всего разделов: __	Всего листов выписки: __
15.09.2021 № 99/2021/417663940			
Кадастровый номер:		02:17:101202:62	

Учетный номер части	Площадь (м ²)	Содержание ограничения в использовании или ограничения права на объект недвижимости или обременения объекта недвижимости
1	2	3
1	25042	Ограничения прав на земельный участок, предусмотренные статьями 56, 56.1 Земельного кодекса Российской Федерации, Постановление Правительства РФ "О порядке установления охранных зон объектов электросетевого хозяйства и особых условий использования земельных участков, расположенных в границах таких зон" № 160 от 24.02.2009, срок действия: 05.11.2019
2	39246	Ограничения прав на земельный участок, предусмотренные статьями 56, 56.1 Земельного кодекса Российской Федерации, " Правила охраны магистральных трубопроводов" № 9 от 22.04.1992, срок действия: 05.11.2019
3	3156	Ограничения прав на земельный участок, предусмотренные статьями 56, 56.1 Земельного кодекса Российской Федерации, Постановление Правительства РФ "Об утверждении Правил охраны линий и сооружений связи РФ" № 578 от 09.06.1995, срок действия: 29.01.2020
4	9982	Ограничения прав на земельный участок, предусмотренные статьями 56, 56.1 Земельного кодекса Российской Федерации, Постановление Правительства РФ "Об утверждении порядков установления и использования полос отвода и придорожных полос автомобильных дорог РФ регионального или межмуниципального значения" № 137 от 29.04.2011, срок действия: 16.04.2020
5	111623	Ограничения прав на земельный участок, предусмотренные статьями 56, 56.1 Земельного кодекса Российской Федерации, Постановление администрации "Об утверждении границ зон минимальных расстояний газопроводов и АГРС в границах муниципального района Бураевский район Республики Башкортостан" № 1633 от 19.12.2013, срок действия: 03.06.2021

Государственный регистратор		ФГИС ЕГРН
полное наименование должности	подпись	инициалы, фамилия

М.П.

Земельный участок				
(вид объекта недвижимости)				
Лист № ____ Раздела 4.2		Всего листов раздела 4.2 : ____		Всего разделов: ____
15.09.2021 № 99/2021/417663940				
Кадастровый номер:			02:17:101202:62	
Сведения о характерных точках границы части (частей) земельного участка				
Учетный номер части: 1				
Система координат: МСК-05				
Зона №				
Номер точки	Координаты, м		Описание закрепления на местности	Средняя квадратическая погрешность определения координат характерных точек границы части земельного участка, м
	X	Y		
1	2	3	4	5
1	780029.66	1316081.62	данные отсутствуют	данные отсутствуют
2	780079.08	1316198.08	данные отсутствуют	данные отсутствуют
3	780119.75	1316299.68	данные отсутствуют	данные отсутствуют
4	780130.14	1316324.67	данные отсутствуют	данные отсутствуют
5	780309.23	1316775.09	данные отсутствуют	данные отсутствуют
5	780309.23	1316775.09	данные отсутствуют	данные отсутствуют
5	780309.23	1316775.09	данные отсутствуют	данные отсутствуют
6	780288.38	1316796.35	данные отсутствуют	данные отсутствуют
7	780261.87	1316730.37	данные отсутствуют	данные отсутствуют
8	780215.48	1316621.16	данные отсутствуют	данные отсутствуют
9	780173.24	1316516.86	данные отсутствуют	данные отсутствуют
10	780093.68	1316325.54	данные отсутствуют	данные отсутствуют
11	780105.7	1316321.23	данные отсутствуют	данные отсутствуют
11	780105.7	1316321.23	данные отсутствуют	данные отсутствуют
11	780105.7	1316321.23	данные отсутствуют	данные отсутствуют
12	780105.7	1316287.29	данные отсутствуют	данные отсутствуют

Государственный регистратор		ФГИС ЕГРН
полное наименование должности	подпись	инициалы, фамилия

М.П.

Раздел 4.2

Земельный участок				
(вид объекта недвижимости)				
Лист № ____ Раздела 4.2		Всего листов раздела 4.2 : ____		Всего разделов: ____
15.09.2021 № 99/2021/417663940				
Кадастровый номер:			02:17:101202:62	
Сведения о характерных точках границы части (частей) земельного участка				
Учетный номер части: 1				
Система координат: МСК-05				
Зона №				
Номер точки	Координаты, м		Описание закрепления на местности	Средняя квадратическая погрешность определения координат характерных точек границы части земельного участка, м
	X	Y		
1	2	3	4	5
12	780105.7	1316287.29	данные отсутствуют	данные отсутствуют
12	780105.7	1316287.29	данные отсутствуют	данные отсутствуют
13	780080.92	1316294.16	данные отсутствуют	данные отсутствуют
14	780047.71	1316211.2	данные отсутствуют	данные отсутствуют
15	779998.29	1316094.73	данные отсутствуют	данные отсутствуют
16	779977.8	1316043.38	данные отсутствуют	данные отсутствуют
17	780010.66	1316033.99	данные отсутствуют	данные отсутствуют
18	780277.58	1316727.82	данные отсутствуют	данные отсутствуют
18	780277.58	1316727.82	данные отсутствуют	данные отсутствуют
18	780277.58	1316727.82	данные отсутствуют	данные отсутствуют
18	780277.58	1316727.82	данные отсутствуют	данные отсутствуют
19	780278.44	1316729.9	данные отсутствуют	данные отсутствуют
19	780278.44	1316729.9	данные отсутствуют	данные отсутствуют
19	780278.44	1316729.9	данные отсутствуют	данные отсутствуют
19	780278.44	1316729.9	данные отсутствуют	данные отсутствуют
20	780280.52	1316729.05	данные отсутствуют	данные отсутствуют
20	780280.52	1316729.05	данные отсутствуют	данные отсутствуют

Государственный регистратор		ФГИС ЕГРН
полное наименование должности	подпись	инициалы, фамилия

М.П.

Земельный участок			
(вид объекта недвижимости)			
Лист № ____	Раздела 4.2	Всего листов раздела 4.2 : ____	Всего разделов: ____
15.09.2021 № 99/2021/417663940			
Кадастровый номер:		02:17:101202:62	

Номер точки	Координаты, м		Описание закрепления на местности	Средняя квадратическая погрешность определения координат характерных точек границы части земельного участка, м
	X	Y		
1	2	3	4	5
20	780280.52	1316729.05	данные отсутствуют	данные отсутствуют
21	780279.66	1316726.97	данные отсутствуют	данные отсутствуют
21	780279.66	1316726.97	данные отсутствуют	данные отсутствуют
21	780279.66	1316726.97	данные отсутствуют	данные отсутствуют
22	780244.94	1316648.69	данные отсутствуют	данные отсутствуют
22	780244.94	1316648.69	данные отсутствуют	данные отсутствуют
22	780244.94	1316648.69	данные отсутствуют	данные отсутствуют
23	780245.79	1316650.77	данные отсутствуют	данные отсутствуют
23	780245.79	1316650.77	данные отсутствуют	данные отсутствуют
23	780245.79	1316650.77	данные отсутствуют	данные отсутствуют
24	780247.87	1316649.92	данные отсутствуют	данные отсутствуют
24	780247.87	1316649.92	данные отсутствуют	данные отсутствуют
24	780247.87	1316649.92	данные отсутствуют	данные отсутствуют
25	780247.02	1316647.84	данные отсутствуют	данные отсутствуют
25	780247.02	1316647.84	данные отсутствуют	данные отсутствуют
25	780247.02	1316647.84	данные отсутствуют	данные отсутствуют
26	780187.56	1316509.64	данные отсутствуют	данные отсутствуют
Государственный регистратор				ФГИС ЕГРН
полное наименование должности			подпись	инициалы, фамилия

М.П.

Раздел 4.2

Выписка из Единого государственного реестра недвижимости об объекте недвижимости
Сведения о частях земельного участка

Земельный участок			
(вид объекта недвижимости)			
Лист № ____	Раздела 4.2	Всего листов раздела 4.2 : ____	Всего разделов: ____
15.09.2021 № 99/2021/417663940			
Кадастровый номер:		02:17:101202:62	

Номер точки	Координаты, м		Описание закрепления на местности	Средняя квадратическая погрешность определения координат характерных точек границы части земельного участка, м
	X	Y		
1	2	3	4	5
26	780187.56	1316509.64	данные отсутствуют	данные отсутствуют
26	780187.56	1316509.64	данные отсутствуют	данные отсутствуют
27	780188.42	1316511.72	данные отсутствуют	данные отсутствуют
27	780188.42	1316511.72	данные отсутствуют	данные отсутствуют
27	780188.42	1316511.72	данные отсутствуют	данные отсутствуют
28	780190.5	1316510.87	данные отсутствуют	данные отсутствуют
28	780190.5	1316510.87	данные отсутствуют	данные отсутствуют
29	780189.64	1316508.79	данные отсутствуют	данные отсутствуют
29	780189.64	1316508.79	данные отсутствуют	данные отсутствуют
30	780141.03	1316396.57	данные отсутствуют	данные отсутствуют
30	780141.03	1316396.57	данные отсутствуют	данные отсутствуют
30	780141.03	1316396.57	данные отсутствуют	данные отсутствуют
31	780141.89	1316398.65	данные отсутствуют	данные отсутствуют
31	780141.89	1316398.65	данные отсутствуют	данные отсутствуют
31	780141.89	1316398.65	данные отсутствуют	данные отсутствуют
32	780143.97	1316397.79	данные отсутствуют	данные отсутствуют
32	780143.97	1316397.79	данные отсутствуют	данные отсутствуют
Государственный регистратор				ФГИС ЕГРН
полное наименование должности			подпись	инициалы, фамилия

М.П.

Земельный участок			
(вид объекта недвижимости)			
Лист № ____ Раздела 4.2	Всего листов раздела 4.2 : ____	Всего разделов: ____	Всего листов выписки: ____
15.09.2021 № 99/2021/417663940			
Кадастровый номер:		02:17:101202:62	

Номер точки	Координаты, м		Описание закрепления на местности	Средняя квадратическая погрешность определения координат характерных точек границы части земельного участка, м
	X	Y		
1	2	3	4	5
33	780143.11	1316395.71	данные отсутствуют	данные отсутствуют
33	780143.11	1316395.71	данные отсутствуют	данные отсутствуют
34	780060.36	1316200.46	данные отсутствуют	данные отсутствуют
34	780060.36	1316200.46	данные отсутствуют	данные отсутствуют
34	780060.36	1316200.46	данные отсутствуют	данные отсутствуют
35	780061.21	1316202.54	данные отсутствуют	данные отсутствуют
35	780061.21	1316202.54	данные отсутствуют	данные отсутствуют
35	780061.21	1316202.54	данные отсутствуют	данные отсутствуют
36	780063.29	1316201.68	данные отсутствуют	данные отсутствуют
36	780063.29	1316201.68	данные отсутствуют	данные отсутствуют
36	780063.29	1316201.68	данные отсутствуют	данные отсутствуют
37	780062.44	1316199.6	данные отсутствуют	данные отсутствуют
37	780062.44	1316199.6	данные отсутствуют	данные отсутствуют
37	780062.44	1316199.6	данные отсутствуют	данные отсутствуют
38	780009.64	1316077.15	данные отсутствуют	данные отсутствуют
38	780009.64	1316077.15	данные отсутствуют	данные отсутствуют
38	780009.64	1316077.15	данные отсутствуют	данные отсутствуют

Государственный регистратор		ФГИС ЕГРН
полное наименование должности	подпись	инициалы, фамилия

М.П.

Земельный участок			
(вид объекта недвижимости)			
Лист № ____ Раздела 4.2	Всего листов раздела 4.2 : ____	Всего разделов: ____	Всего листов выписки: ____
15.09.2021 № 99/2021/417663940			
Кадастровый номер:		02:17:101202:62	

Номер точки	Координаты, м		Описание закрепления на местности	Средняя квадратическая погрешность определения координат характерных точек границы части земельного участка, м
	X	Y		
1	2	3	4	5
39	780010.49	1316079.24	данные отсутствуют	данные отсутствуют
39	780010.49	1316079.24	данные отсутствуют	данные отсутствуют
39	780010.49	1316079.24	данные отсутствуют	данные отсутствуют
40	780012.57	1316078.38	данные отсутствуют	данные отсутствуют
40	780012.57	1316078.38	данные отсутствуют	данные отсутствуют
40	780012.57	1316078.38	данные отсутствуют	данные отсутствуют
41	780011.72	1316076.3	данные отсутствуют	данные отсутствуют
41	780011.72	1316076.3	данные отсутствуют	данные отсутствуют
41	780011.72	1316076.3	данные отсутствуют	данные отсутствуют
42	780105.7	1316304.3	данные отсутствуют	данные отсутствуют
43	780142.9	1316395.8	данные отсутствуют	данные отсутствуют
44	780143.75	1316397.88	данные отсутствуют	данные отсутствуют
45	780188.96	1316509.07	данные отсутствуют	данные отсутствуют
46	780189.81	1316511.15	данные отсутствуют	данные отсутствуют
47	780245.62	1316648.41	данные отсутствуют	данные отсутствуют
48	780246.46	1316650.49	данные отсутствуют	данные отсутствуют
49	780277.86	1316727.71	данные отсутствуют	данные отсутствуют

Государственный регистратор		ФГИС ЕГРН
полное наименование должности	подпись	инициалы, фамилия

М.П.

Земельный участок			
(вид объекта недвижимости)			
Лист № ____ Раздела 4.2	Всего листов раздела 4.2 : ____	Всего разделов: ____	Всего листов выписки: ____
15.09.2021 № 99/2021/417663940			
Кадастровый номер:		02:17:101202:62	

Номер точки	Координаты, м		Описание закрепления на местности	Средняя квадратическая погрешность определения координат характерных точек границы части земельного участка, м
	X	Y		
1	2	3	4	5
50	780278.71	1316729.79	данные отсутствуют	данные отсутствуют
51	780300.67	1316783.82	данные отсутствуют	данные отсутствуют
52	780262.52	1316822.72	данные отсутствуют	данные отсутствуют
53	780064.61	1316335.98	данные отсутствуют	данные отсутствуют
54	780024.8	1316105.33	данные отсутствуют	данные отсутствуют
55	780099.49	1316289.01	данные отсутствуют	данные отсутствуют
56	780050.98	1316302.45	данные отсутствуют	данные отсутствуют
57	779978.23	1316123.54	данные отсутствуют	данные отсутствуют
58	779951.02	1316051.04	данные отсутствуют	данные отсутствуют
59	779999.25	1316037.25	данные отсутствуют	данные отсутствуют
60	780070.6	1316297.02	данные отсутствуют	данные отсутствуют
61	780066.72	1316298.09	данные отсутствуют	данные отсутствуют
62	779965.96	1316046.76	данные отсутствуют	данные отсутствуют
63	779969.83	1316045.66	данные отсутствуют	данные отсутствуют
64	780275.9	1316809.07	данные отсутствуют	данные отсутствуют
65	780272.84	1316812.19	данные отсутствуют	данные отсутствуют
66	780079.74	1316330.55	данные отсутствуют	данные отсутствуют
Государственный регистратор				ФГИС ЕГРН
полное наименование должности			подпись	инициалы, фамилия

М.П.

Земельный участок			
(вид объекта недвижимости)			
Лист № ____ Раздела 4.2	Всего листов раздела 4.2 : ____	Всего разделов: ____	Всего листов выписки: ____
15.09.2021 № 99/2021/417663940			
Кадастровый номер:		02:17:101202:62	

Номер точки	Координаты, м		Описание закрепления на местности	Средняя квадратическая погрешность определения координат характерных точек границы части земельного участка, м
	X	Y		
1	2	3	4	5
67	780083.51	1316329.2	данные отсутствуют	данные отсутствуют
68	780014.17	1316032.99	данные отсутствуют	данные отсутствуют
68	780014.17	1316032.99	данные отсутствуют	данные отсутствуют
69	780299.28	1316785.23	данные отсутствуют	данные отсутствуют
70	780282.39	1316742.83	данные отсутствуют	данные отсутствуют
71	780264.7	1316693.74	данные отсутствуют	данные отсутствуют
72	780247.28	1316650.16	данные отсутствуют	данные отсутствуют
73	780246.44	1316648.08	данные отсутствуют	данные отсутствуют
74	780205.5	1316545.69	данные отсутствуют	данные отсутствуют
75	780158.36	1316430.68	данные отсутствуют	данные отсутствуют
76	780158.2	1316430.29	данные отсутствуют	данные отсутствуют
77	780111.94	1316314.65	данные отсутствуют	данные отсутствуют
78	780111.84	1316314.4	данные отсутствуют	данные отсутствуют
79	780105.7	1316298.8	данные отсутствуют	данные отсутствуют
80	780101.62	1316288.42	данные отсутствуют	данные отсутствуют
81	780052.82	1316164.44	данные отсутствуют	данные отсутствуют
82	780052.6	1316163.89	данные отсутствуют	данные отсутствуют
Государственный регистратор				ФГИС ЕГРН
полное наименование должности			подпись	инициалы, фамилия

М.П.

Земельный участок			
(вид объекта недвижимости)			
Лист № ____ Раздела 4.2	Всего листов раздела 4.2 : ____	Всего разделов: ____	Всего листов выписки: ____
15.09.2021 № 99/2021/417663940			
Кадастровый номер:		02:17:101202:62	

Номер точки	Координаты, м		Описание закрепления на местности	Средняя квадратическая погрешность определения координат характерных точек границы части земельного участка, м
	X	Y		
1	2	3	4	5
83	780035.3	1316118.37	данные отсутствуют	данные отсутствуют
84	780000.69	1316036.84	данные отсутствуют	данные отсутствуют
85	779896.37	1316066.65	данные отсутствуют	данные отсутствуют
86	780205.15	1316881.2	данные отсутствуют	данные отсутствуют
87	780193.54	1316852.19	данные отсутствуют	данные отсутствуют
88	779993.96	1316361.34	данные отсутствуют	данные отсутствуют
89	779978.21	1316322.62	данные отсутствуют	данные отсутствуют
90	779908.37	1316150.84	данные отсутствуют	данные отсутствуют
91	779877.61	1316068.88	данные отсутствуют	данные отсутствуют

Государственный регистратор		ФГИС ЕГРН
полное наименование должности	подпись	инициалы, фамилия

М.П.

Раздел 4.2

Выписка из Единого государственного реестра недвижимости об объекте недвижимости
Сведения о частях земельного участка

Земельный участок				
(вид объекта недвижимости)				
Лист № ____ Раздела 4.2	Всего листов раздела 4.2 : ____	Всего разделов: ____	Всего листов выписки: ____	
15.09.2021 № 99/2021/417663940				
Кадастровый номер:		02:17:101202:62		
Сведения о характерных точках границы части (частей) земельного участка				
Учетный номер части: 2				
Система координат: МСК-05				
Зона №				
Номер точки	Координаты, м		Описание закрепления на местности	Средняя квадратическая погрешность определения координат характерных точек границы части земельного участка, м
	X	Y		
1	2	3	4	5
1	780029.66	1316081.62	данные отсутствуют	данные отсутствуют
2	780079.08	1316198.08	данные отсутствуют	данные отсутствуют
3	780119.75	1316299.68	данные отсутствуют	данные отсутствуют
4	780130.14	1316324.67	данные отсутствуют	данные отсутствуют
5	780309.23	1316775.09	данные отсутствуют	данные отсутствуют
5	780309.23	1316775.09	данные отсутствуют	данные отсутствуют
5	780309.23	1316775.09	данные отсутствуют	данные отсутствуют
6	780288.38	1316796.35	данные отсутствуют	данные отсутствуют
7	780261.87	1316730.37	данные отсутствуют	данные отсутствуют
8	780215.48	1316621.16	данные отсутствуют	данные отсутствуют
9	780173.24	1316516.86	данные отсутствуют	данные отсутствуют
10	780093.68	1316325.54	данные отсутствуют	данные отсутствуют
11	780105.7	1316321.23	данные отсутствуют	данные отсутствуют
11	780105.7	1316321.23	данные отсутствуют	данные отсутствуют
11	780105.7	1316321.23	данные отсутствуют	данные отсутствуют
12	780105.7	1316287.29	данные отсутствуют	данные отсутствуют
Государственный регистратор				ФГИС ЕГРН
полное наименование должности		подпись		инициалы, фамилия

М.П.

Земельный участок			
(вид объекта недвижимости)			
Лист № ____ Раздела 4.2	Всего листов раздела 4.2 : ____	Всего разделов: ____	Всего листов выписки: ____
15.09.2021 № 99/2021/417663940			
Кадастровый номер:		02:17:101202:62	

Номер точки	Координаты, м		Описание закрепления на местности	Средняя квадратическая погрешность определения координат характерных точек границы части земельного участка, м
	X	Y		
1	2	3	4	5
12	780105.7	1316287.29	данные отсутствуют	данные отсутствуют
12	780105.7	1316287.29	данные отсутствуют	данные отсутствуют
13	780080.92	1316294.16	данные отсутствуют	данные отсутствуют
14	780047.71	1316211.2	данные отсутствуют	данные отсутствуют
15	779998.29	1316094.73	данные отсутствуют	данные отсутствуют
16	779977.8	1316043.38	данные отсутствуют	данные отсутствуют
17	780010.66	1316033.99	данные отсутствуют	данные отсутствуют
18	780277.58	1316727.82	данные отсутствуют	данные отсутствуют
18	780277.58	1316727.82	данные отсутствуют	данные отсутствуют
18	780277.58	1316727.82	данные отсутствуют	данные отсутствуют
18	780277.58	1316727.82	данные отсутствуют	данные отсутствуют
19	780278.44	1316729.9	данные отсутствуют	данные отсутствуют
19	780278.44	1316729.9	данные отсутствуют	данные отсутствуют
19	780278.44	1316729.9	данные отсутствуют	данные отсутствуют
19	780278.44	1316729.9	данные отсутствуют	данные отсутствуют
20	780280.52	1316729.05	данные отсутствуют	данные отсутствуют
20	780280.52	1316729.05	данные отсутствуют	данные отсутствуют
Государственный регистратор				ФГИС ЕГРН
полное наименование должности			подпись	инициалы, фамилия

М.П.

Раздел 4.2

Выписка из Единого государственного реестра недвижимости об объекте недвижимости
Сведения о частях земельного участка

Земельный участок			
(вид объекта недвижимости)			
Лист № ____ Раздела 4.2	Всего листов раздела 4.2 : ____	Всего разделов: ____	Всего листов выписки: ____
15.09.2021 № 99/2021/417663940			
Кадастровый номер:		02:17:101202:62	

Номер точки	Координаты, м		Описание закрепления на местности	Средняя квадратическая погрешность определения координат характерных точек границы части земельного участка, м
	X	Y		
1	2	3	4	5
20	780280.52	1316729.05	данные отсутствуют	данные отсутствуют
21	780279.66	1316726.97	данные отсутствуют	данные отсутствуют
21	780279.66	1316726.97	данные отсутствуют	данные отсутствуют
21	780279.66	1316726.97	данные отсутствуют	данные отсутствуют
22	780244.94	1316648.69	данные отсутствуют	данные отсутствуют
22	780244.94	1316648.69	данные отсутствуют	данные отсутствуют
22	780244.94	1316648.69	данные отсутствуют	данные отсутствуют
23	780245.79	1316650.77	данные отсутствуют	данные отсутствуют
23	780245.79	1316650.77	данные отсутствуют	данные отсутствуют
23	780245.79	1316650.77	данные отсутствуют	данные отсутствуют
24	780247.87	1316649.92	данные отсутствуют	данные отсутствуют
24	780247.87	1316649.92	данные отсутствуют	данные отсутствуют
24	780247.87	1316649.92	данные отсутствуют	данные отсутствуют
25	780247.02	1316647.84	данные отсутствуют	данные отсутствуют
25	780247.02	1316647.84	данные отсутствуют	данные отсутствуют
25	780247.02	1316647.84	данные отсутствуют	данные отсутствуют
26	780187.56	1316509.64	данные отсутствуют	данные отсутствуют
Государственный регистратор				ФГИС ЕГРН
полное наименование должности			подпись	инициалы, фамилия

М.П.

Земельный участок			
(вид объекта недвижимости)			
Лист № ____ Раздела 4.2	Всего листов раздела 4.2 : ____	Всего разделов: ____	Всего листов выписки: ____
15.09.2021 № 99/2021/417663940			
Кадастровый номер:		02:17:101202:62	

Номер точки	Координаты, м		Описание закрепления на местности	Средняя квадратическая погрешность определения координат характерных точек границы части земельного участка, м
	X	Y		
1	2	3	4	5
26	780187.56	1316509.64	данные отсутствуют	данные отсутствуют
26	780187.56	1316509.64	данные отсутствуют	данные отсутствуют
27	780188.42	1316511.72	данные отсутствуют	данные отсутствуют
27	780188.42	1316511.72	данные отсутствуют	данные отсутствуют
27	780188.42	1316511.72	данные отсутствуют	данные отсутствуют
28	780190.5	1316510.87	данные отсутствуют	данные отсутствуют
28	780190.5	1316510.87	данные отсутствуют	данные отсутствуют
29	780189.64	1316508.79	данные отсутствуют	данные отсутствуют
29	780189.64	1316508.79	данные отсутствуют	данные отсутствуют
30	780141.03	1316396.57	данные отсутствуют	данные отсутствуют
30	780141.03	1316396.57	данные отсутствуют	данные отсутствуют
30	780141.03	1316396.57	данные отсутствуют	данные отсутствуют
31	780141.89	1316398.65	данные отсутствуют	данные отсутствуют
31	780141.89	1316398.65	данные отсутствуют	данные отсутствуют
31	780141.89	1316398.65	данные отсутствуют	данные отсутствуют
32	780143.97	1316397.79	данные отсутствуют	данные отсутствуют
32	780143.97	1316397.79	данные отсутствуют	данные отсутствуют

Государственный регистратор		ФГИС ЕГРН
полное наименование должности	подпись	инициалы, фамилия

М.П.

Земельный участок			
(вид объекта недвижимости)			
Лист № ____ Раздела 4.2	Всего листов раздела 4.2 : ____	Всего разделов: ____	Всего листов выписки: ____
15.09.2021 № 99/2021/417663940			
Кадастровый номер:		02:17:101202:62	

Номер точки	Координаты, м		Описание закрепления на местности	Средняя квадратическая погрешность определения координат характерных точек границы части земельного участка, м
	X	Y		
1	2	3	4	5
33	780143.11	1316395.71	данные отсутствуют	данные отсутствуют
33	780143.11	1316395.71	данные отсутствуют	данные отсутствуют
34	780060.36	1316200.46	данные отсутствуют	данные отсутствуют
34	780060.36	1316200.46	данные отсутствуют	данные отсутствуют
34	780060.36	1316200.46	данные отсутствуют	данные отсутствуют
35	780061.21	1316202.54	данные отсутствуют	данные отсутствуют
35	780061.21	1316202.54	данные отсутствуют	данные отсутствуют
35	780061.21	1316202.54	данные отсутствуют	данные отсутствуют
36	780063.29	1316201.68	данные отсутствуют	данные отсутствуют
36	780063.29	1316201.68	данные отсутствуют	данные отсутствуют
36	780063.29	1316201.68	данные отсутствуют	данные отсутствуют
37	780062.44	1316199.6	данные отсутствуют	данные отсутствуют
37	780062.44	1316199.6	данные отсутствуют	данные отсутствуют
37	780062.44	1316199.6	данные отсутствуют	данные отсутствуют
38	780009.64	1316077.15	данные отсутствуют	данные отсутствуют
38	780009.64	1316077.15	данные отсутствуют	данные отсутствуют
38	780009.64	1316077.15	данные отсутствуют	данные отсутствуют

Государственный регистратор		ФГИС ЕГРН
полное наименование должности	подпись	инициалы, фамилия

М.П.

Земельный участок			
(вид объекта недвижимости)			
Лист № ____ Раздела 4.2	Всего листов раздела 4.2 : ____	Всего разделов: ____	Всего листов выписки: ____
15.09.2021 № 99/2021/417663940			
Кадастровый номер:		02:17:101202:62	

Номер точки	Координаты, м		Описание закрепления на местности	Средняя квадратическая погрешность определения координат характерных точек границы части земельного участка, м
	X	Y		
1	2	3	4	5
39	780010.49	1316079.24	данные отсутствуют	данные отсутствуют
39	780010.49	1316079.24	данные отсутствуют	данные отсутствуют
39	780010.49	1316079.24	данные отсутствуют	данные отсутствуют
40	780012.57	1316078.38	данные отсутствуют	данные отсутствуют
40	780012.57	1316078.38	данные отсутствуют	данные отсутствуют
40	780012.57	1316078.38	данные отсутствуют	данные отсутствуют
41	780011.72	1316076.3	данные отсутствуют	данные отсутствуют
41	780011.72	1316076.3	данные отсутствуют	данные отсутствуют
41	780011.72	1316076.3	данные отсутствуют	данные отсутствуют
42	780105.7	1316304.3	данные отсутствуют	данные отсутствуют
43	780142.9	1316395.8	данные отсутствуют	данные отсутствуют
44	780143.75	1316397.88	данные отсутствуют	данные отсутствуют
45	780188.96	1316509.07	данные отсутствуют	данные отсутствуют
46	780189.81	1316511.15	данные отсутствуют	данные отсутствуют
47	780245.62	1316648.41	данные отсутствуют	данные отсутствуют
48	780246.46	1316650.49	данные отсутствуют	данные отсутствуют
49	780277.86	1316727.71	данные отсутствуют	данные отсутствуют
Государственный регистратор				ФГИС ЕГРН
полное наименование должности			подпись	инициалы, фамилия

М.П.

Раздел 4.2

Выписка из Единого государственного реестра недвижимости об объекте недвижимости
Сведения о частях земельного участка

Земельный участок			
(вид объекта недвижимости)			
Лист № ____ Раздела 4.2	Всего листов раздела 4.2 : ____	Всего разделов: ____	Всего листов выписки: ____
15.09.2021 № 99/2021/417663940			
Кадастровый номер:		02:17:101202:62	

Номер точки	Координаты, м		Описание закрепления на местности	Средняя квадратическая погрешность определения координат характерных точек границы части земельного участка, м
	X	Y		
1	2	3	4	5
50	780278.71	1316729.79	данные отсутствуют	данные отсутствуют
51	780300.67	1316783.82	данные отсутствуют	данные отсутствуют
52	780262.52	1316822.72	данные отсутствуют	данные отсутствуют
53	780064.61	1316335.98	данные отсутствуют	данные отсутствуют
54	780024.8	1316105.33	данные отсутствуют	данные отсутствуют
55	780099.49	1316289.01	данные отсутствуют	данные отсутствуют
56	780050.98	1316302.45	данные отсутствуют	данные отсутствуют
57	779978.23	1316123.54	данные отсутствуют	данные отсутствуют
58	779951.02	1316051.04	данные отсутствуют	данные отсутствуют
59	779999.25	1316037.25	данные отсутствуют	данные отсутствуют
60	780070.6	1316297.02	данные отсутствуют	данные отсутствуют
61	780066.72	1316298.09	данные отсутствуют	данные отсутствуют
62	779965.96	1316046.76	данные отсутствуют	данные отсутствуют
63	779969.83	1316045.66	данные отсутствуют	данные отсутствуют
64	780275.9	1316809.07	данные отсутствуют	данные отсутствуют
65	780272.84	1316812.19	данные отсутствуют	данные отсутствуют
66	780079.74	1316330.55	данные отсутствуют	данные отсутствуют
Государственный регистратор				ФГИС ЕГРН
полное наименование должности			подпись	инициалы, фамилия

М.П.

Земельный участок			
(вид объекта недвижимости)			
Лист № ____ Раздела 4.2	Всего листов раздела 4.2 : ____	Всего разделов: ____	Всего листов выписки: ____
15.09.2021 № 99/2021/417663940			
Кадастровый номер:		02:17:101202:62	

Номер точки	Координаты, м		Описание закрепления на местности	Средняя квадратическая погрешность определения координат характерных точек границы части земельного участка, м
	X	Y		
1	2	3	4	5
67	780083.51	1316329.2	данные отсутствуют	данные отсутствуют
68	780014.17	1316032.99	данные отсутствуют	данные отсутствуют
68	780014.17	1316032.99	данные отсутствуют	данные отсутствуют
69	780299.28	1316785.23	данные отсутствуют	данные отсутствуют
70	780282.39	1316742.83	данные отсутствуют	данные отсутствуют
71	780264.7	1316693.74	данные отсутствуют	данные отсутствуют
72	780247.28	1316650.16	данные отсутствуют	данные отсутствуют
73	780246.44	1316648.08	данные отсутствуют	данные отсутствуют
74	780205.5	1316545.69	данные отсутствуют	данные отсутствуют
75	780158.36	1316430.68	данные отсутствуют	данные отсутствуют
76	780158.2	1316430.29	данные отсутствуют	данные отсутствуют
77	780111.94	1316314.65	данные отсутствуют	данные отсутствуют
78	780111.84	1316314.4	данные отсутствуют	данные отсутствуют
79	780105.7	1316298.8	данные отсутствуют	данные отсутствуют
80	780101.62	1316288.42	данные отсутствуют	данные отсутствуют
81	780052.82	1316164.44	данные отсутствуют	данные отсутствуют
82	780052.6	1316163.89	данные отсутствуют	данные отсутствуют

Государственный регистратор		ФГИС ЕГРН
полное наименование должности	подпись	инициалы, фамилия

М.П.

Земельный участок			
(вид объекта недвижимости)			
Лист № ____ Раздела 4.2	Всего листов раздела 4.2 : ____	Всего разделов: ____	Всего листов выписки: ____
15.09.2021 № 99/2021/417663940			
Кадастровый номер:		02:17:101202:62	

Номер точки	Координаты, м		Описание закрепления на местности	Средняя квадратическая погрешность определения координат характерных точек границы части земельного участка, м
	X	Y		
1	2	3	4	5
83	780035.3	1316118.37	данные отсутствуют	данные отсутствуют
84	780000.69	1316036.84	данные отсутствуют	данные отсутствуют
85	779896.37	1316066.65	данные отсутствуют	данные отсутствуют
86	780205.15	1316881.2	данные отсутствуют	данные отсутствуют
87	780193.54	1316852.19	данные отсутствуют	данные отсутствуют
88	779993.96	1316361.34	данные отсутствуют	данные отсутствуют
89	779978.21	1316322.62	данные отсутствуют	данные отсутствуют
90	779908.37	1316150.84	данные отсутствуют	данные отсутствуют
91	779877.61	1316068.88	данные отсутствуют	данные отсутствуют

Государственный регистратор		ФГИС ЕГРН
полное наименование должности	подпись	инициалы, фамилия

М.П.

Земельный участок				
(вид объекта недвижимости)				
Лист № ____ Раздела 4.2		Всего листов раздела 4.2 : ____		Всего разделов: ____
15.09.2021 № 99/2021/417663940				
Кадастровый номер:			02:17:101202:62	
Сведения о характерных точках границы части (частей) земельного участка				
Учетный номер части: 3				
Система координат: МСК-05				
Зона №				
Номер точки	Координаты, м		Описание закрепления на местности	Средняя квадратическая погрешность определения координат характерных точек границы части земельного участка, м
	X	Y		
1	2	3	4	5
1	780029.66	1316081.62	данные отсутствуют	данные отсутствуют
2	780079.08	1316198.08	данные отсутствуют	данные отсутствуют
3	780119.75	1316299.68	данные отсутствуют	данные отсутствуют
4	780130.14	1316324.67	данные отсутствуют	данные отсутствуют
5	780309.23	1316775.09	данные отсутствуют	данные отсутствуют
5	780309.23	1316775.09	данные отсутствуют	данные отсутствуют
5	780309.23	1316775.09	данные отсутствуют	данные отсутствуют
6	780288.38	1316796.35	данные отсутствуют	данные отсутствуют
7	780261.87	1316730.37	данные отсутствуют	данные отсутствуют
8	780215.48	1316621.16	данные отсутствуют	данные отсутствуют
9	780173.24	1316516.86	данные отсутствуют	данные отсутствуют
10	780093.68	1316325.54	данные отсутствуют	данные отсутствуют
11	780105.7	1316321.23	данные отсутствуют	данные отсутствуют
11	780105.7	1316321.23	данные отсутствуют	данные отсутствуют
11	780105.7	1316321.23	данные отсутствуют	данные отсутствуют
12	780105.7	1316287.29	данные отсутствуют	данные отсутствуют
Государственный регистратор			ФГИС ЕГРН	
полное наименование должности			подпись	
			инициалы, фамилия	

М.П.

Раздел 4.2

Выписка из Единого государственного реестра недвижимости об объекте недвижимости
Сведения о частях земельного участка

Земельный участок				
(вид объекта недвижимости)				
Лист № ____ Раздела 4.2		Всего листов раздела 4.2 : ____		Всего разделов: ____
15.09.2021 № 99/2021/417663940				
Кадастровый номер:			02:17:101202:62	
Номер точки	Координаты, м		Описание закрепления на местности	Средняя квадратическая погрешность определения координат характерных точек границы части земельного участка, м
	X	Y		
1	2	3	4	5
12	780105.7	1316287.29	данные отсутствуют	данные отсутствуют
12	780105.7	1316287.29	данные отсутствуют	данные отсутствуют
13	780080.92	1316294.16	данные отсутствуют	данные отсутствуют
14	780047.71	1316211.2	данные отсутствуют	данные отсутствуют
15	779998.29	1316094.73	данные отсутствуют	данные отсутствуют
16	779977.8	1316043.38	данные отсутствуют	данные отсутствуют
17	780010.66	1316033.99	данные отсутствуют	данные отсутствуют
18	780277.58	1316727.82	данные отсутствуют	данные отсутствуют
18	780277.58	1316727.82	данные отсутствуют	данные отсутствуют
18	780277.58	1316727.82	данные отсутствуют	данные отсутствуют
18	780277.58	1316727.82	данные отсутствуют	данные отсутствуют
19	780278.44	1316729.9	данные отсутствуют	данные отсутствуют
19	780278.44	1316729.9	данные отсутствуют	данные отсутствуют
19	780278.44	1316729.9	данные отсутствуют	данные отсутствуют
19	780278.44	1316729.9	данные отсутствуют	данные отсутствуют
20	780280.52	1316729.05	данные отсутствуют	данные отсутствуют
20	780280.52	1316729.05	данные отсутствуют	данные отсутствуют
Государственный регистратор			ФГИС ЕГРН	
полное наименование должности			подпись	
			инициалы, фамилия	

М.П.

Земельный участок			
(вид объекта недвижимости)			
Лист № ____ Раздела 4.2	Всего листов раздела 4.2 : ____	Всего разделов: ____	Всего листов выписки: ____
15.09.2021 № 99/2021/417663940			
Кадастровый номер:		02:17:101202:62	

Номер точки	Координаты, м		Описание закрепления на местности	Средняя квадратическая погрешность определения координат характерных точек границы части земельного участка, м
	X	Y		
1	2	3	4	5
20	780280.52	1316729.05	данные отсутствуют	данные отсутствуют
21	780279.66	1316726.97	данные отсутствуют	данные отсутствуют
21	780279.66	1316726.97	данные отсутствуют	данные отсутствуют
21	780279.66	1316726.97	данные отсутствуют	данные отсутствуют
22	780244.94	1316648.69	данные отсутствуют	данные отсутствуют
22	780244.94	1316648.69	данные отсутствуют	данные отсутствуют
22	780244.94	1316648.69	данные отсутствуют	данные отсутствуют
23	780245.79	1316650.77	данные отсутствуют	данные отсутствуют
23	780245.79	1316650.77	данные отсутствуют	данные отсутствуют
23	780245.79	1316650.77	данные отсутствуют	данные отсутствуют
24	780247.87	1316649.92	данные отсутствуют	данные отсутствуют
24	780247.87	1316649.92	данные отсутствуют	данные отсутствуют
24	780247.87	1316649.92	данные отсутствуют	данные отсутствуют
25	780247.02	1316647.84	данные отсутствуют	данные отсутствуют
25	780247.02	1316647.84	данные отсутствуют	данные отсутствуют
25	780247.02	1316647.84	данные отсутствуют	данные отсутствуют
26	780187.56	1316509.64	данные отсутствуют	данные отсутствуют

Государственный регистратор		ФГИС ЕГРН
полное наименование должности	подпись	инициалы, фамилия

М.П.

Земельный участок			
(вид объекта недвижимости)			
Лист № ____ Раздела 4.2	Всего листов раздела 4.2 : ____	Всего разделов: ____	Всего листов выписки: ____
15.09.2021 № 99/2021/417663940			
Кадастровый номер:		02:17:101202:62	

Номер точки	Координаты, м		Описание закрепления на местности	Средняя квадратическая погрешность определения координат характерных точек границы части земельного участка, м
	X	Y		
1	2	3	4	5
26	780187.56	1316509.64	данные отсутствуют	данные отсутствуют
26	780187.56	1316509.64	данные отсутствуют	данные отсутствуют
27	780188.42	1316511.72	данные отсутствуют	данные отсутствуют
27	780188.42	1316511.72	данные отсутствуют	данные отсутствуют
27	780188.42	1316511.72	данные отсутствуют	данные отсутствуют
28	780190.5	1316510.87	данные отсутствуют	данные отсутствуют
28	780190.5	1316510.87	данные отсутствуют	данные отсутствуют
29	780189.64	1316508.79	данные отсутствуют	данные отсутствуют
29	780189.64	1316508.79	данные отсутствуют	данные отсутствуют
30	780141.03	1316396.57	данные отсутствуют	данные отсутствуют
30	780141.03	1316396.57	данные отсутствуют	данные отсутствуют
30	780141.03	1316396.57	данные отсутствуют	данные отсутствуют
31	780141.89	1316398.65	данные отсутствуют	данные отсутствуют
31	780141.89	1316398.65	данные отсутствуют	данные отсутствуют
31	780141.89	1316398.65	данные отсутствуют	данные отсутствуют
32	780143.97	1316397.79	данные отсутствуют	данные отсутствуют
32	780143.97	1316397.79	данные отсутствуют	данные отсутствуют

Государственный регистратор		ФГИС ЕГРН
полное наименование должности	подпись	инициалы, фамилия

М.П.

Земельный участок				
(вид объекта недвижимости)				
Лист № ____ Раздела 4.2		Всего листов раздела 4.2 : ____		Всего разделов: ____
15.09.2021 № 99/2021/417663940				
Кадастровый номер:			02:17:101202:62	
Номер точки	Координаты, м		Описание закрепления на местности	Средняя квадратическая погрешность определения координат характерных точек границы части земельного участка, м
	X	Y		
1	2	3	4	5
33	780143.11	1316395.71	данные отсутствуют	данные отсутствуют
33	780143.11	1316395.71	данные отсутствуют	данные отсутствуют
34	780060.36	1316200.46	данные отсутствуют	данные отсутствуют
34	780060.36	1316200.46	данные отсутствуют	данные отсутствуют
34	780060.36	1316200.46	данные отсутствуют	данные отсутствуют
35	780061.21	1316202.54	данные отсутствуют	данные отсутствуют
35	780061.21	1316202.54	данные отсутствуют	данные отсутствуют
35	780061.21	1316202.54	данные отсутствуют	данные отсутствуют
36	780063.29	1316201.68	данные отсутствуют	данные отсутствуют
36	780063.29	1316201.68	данные отсутствуют	данные отсутствуют
36	780063.29	1316201.68	данные отсутствуют	данные отсутствуют
37	780062.44	1316199.6	данные отсутствуют	данные отсутствуют
37	780062.44	1316199.6	данные отсутствуют	данные отсутствуют
37	780062.44	1316199.6	данные отсутствуют	данные отсутствуют
38	780009.64	1316077.15	данные отсутствуют	данные отсутствуют
38	780009.64	1316077.15	данные отсутствуют	данные отсутствуют
38	780009.64	1316077.15	данные отсутствуют	данные отсутствуют
Государственный регистратор				ФГИС ЕГРН
полное наименование должности			подпись	инициалы, фамилия

М.П.

Раздел 4.2

Выписка из Единого государственного реестра недвижимости об объекте недвижимости
Сведения о частях земельного участка

Земельный участок				
(вид объекта недвижимости)				
Лист № ____ Раздела 4.2		Всего листов раздела 4.2 : ____		Всего разделов: ____
15.09.2021 № 99/2021/417663940				
Кадастровый номер:			02:17:101202:62	
Номер точки	Координаты, м		Описание закрепления на местности	Средняя квадратическая погрешность определения координат характерных точек границы части земельного участка, м
	X	Y		
1	2	3	4	5
39	780010.49	1316079.24	данные отсутствуют	данные отсутствуют
39	780010.49	1316079.24	данные отсутствуют	данные отсутствуют
39	780010.49	1316079.24	данные отсутствуют	данные отсутствуют
40	780012.57	1316078.38	данные отсутствуют	данные отсутствуют
40	780012.57	1316078.38	данные отсутствуют	данные отсутствуют
40	780012.57	1316078.38	данные отсутствуют	данные отсутствуют
41	780011.72	1316076.3	данные отсутствуют	данные отсутствуют
41	780011.72	1316076.3	данные отсутствуют	данные отсутствуют
41	780011.72	1316076.3	данные отсутствуют	данные отсутствуют
42	780105.7	1316304.3	данные отсутствуют	данные отсутствуют
43	780142.9	1316395.8	данные отсутствуют	данные отсутствуют
44	780143.75	1316397.88	данные отсутствуют	данные отсутствуют
45	780188.96	1316509.07	данные отсутствуют	данные отсутствуют
46	780189.81	1316511.15	данные отсутствуют	данные отсутствуют
47	780245.62	1316648.41	данные отсутствуют	данные отсутствуют
48	780246.46	1316650.49	данные отсутствуют	данные отсутствуют
49	780277.86	1316727.71	данные отсутствуют	данные отсутствуют
Государственный регистратор				ФГИС ЕГРН
полное наименование должности			подпись	инициалы, фамилия

М.П.

Земельный участок			
(вид объекта недвижимости)			
Лист № ____ Раздела 4.2	Всего листов раздела 4.2 : ____	Всего разделов: ____	Всего листов выписки: ____
15.09.2021 № 99/2021/417663940			
Кадастровый номер:		02:17:101202:62	

Номер точки	Координаты, м		Описание закрепления на местности	Средняя квадратическая погрешность определения координат характерных точек границы части земельного участка, м
	X	Y		
1	2	3	4	5
50	780278.71	1316729.79	данные отсутствуют	данные отсутствуют
51	780300.67	1316783.82	данные отсутствуют	данные отсутствуют
52	780262.52	1316822.72	данные отсутствуют	данные отсутствуют
53	780064.61	1316335.98	данные отсутствуют	данные отсутствуют
54	780024.8	1316105.33	данные отсутствуют	данные отсутствуют
55	780099.49	1316289.01	данные отсутствуют	данные отсутствуют
56	780050.98	1316302.45	данные отсутствуют	данные отсутствуют
57	779978.23	1316123.54	данные отсутствуют	данные отсутствуют
58	779951.02	1316051.04	данные отсутствуют	данные отсутствуют
59	779999.25	1316037.25	данные отсутствуют	данные отсутствуют
60	780070.6	1316297.02	данные отсутствуют	данные отсутствуют
61	780066.72	1316298.09	данные отсутствуют	данные отсутствуют
62	779965.96	1316046.76	данные отсутствуют	данные отсутствуют
63	779969.83	1316045.66	данные отсутствуют	данные отсутствуют
64	780275.9	1316809.07	данные отсутствуют	данные отсутствуют
65	780272.84	1316812.19	данные отсутствуют	данные отсутствуют
66	780079.74	1316330.55	данные отсутствуют	данные отсутствуют
Государственный регистратор				ФГИС ЕГРН
полное наименование должности			подпись	инициалы, фамилия

М.П.

Земельный участок			
(вид объекта недвижимости)			
Лист № ____ Раздела 4.2	Всего листов раздела 4.2 : ____	Всего разделов: ____	Всего листов выписки: ____
15.09.2021 № 99/2021/417663940			
Кадастровый номер:		02:17:101202:62	

Номер точки	Координаты, м		Описание закрепления на местности	Средняя квадратическая погрешность определения координат характерных точек границы части земельного участка, м
	X	Y		
1	2	3	4	5
67	780083.51	1316329.2	данные отсутствуют	данные отсутствуют
68	780014.17	1316032.99	данные отсутствуют	данные отсутствуют
68	780014.17	1316032.99	данные отсутствуют	данные отсутствуют
69	780299.28	1316785.23	данные отсутствуют	данные отсутствуют
70	780282.39	1316742.83	данные отсутствуют	данные отсутствуют
71	780264.7	1316693.74	данные отсутствуют	данные отсутствуют
72	780247.28	1316650.16	данные отсутствуют	данные отсутствуют
73	780246.44	1316648.08	данные отсутствуют	данные отсутствуют
74	780205.5	1316545.69	данные отсутствуют	данные отсутствуют
75	780158.36	1316430.68	данные отсутствуют	данные отсутствуют
76	780158.2	1316430.29	данные отсутствуют	данные отсутствуют
77	780111.94	1316314.65	данные отсутствуют	данные отсутствуют
78	780111.84	1316314.4	данные отсутствуют	данные отсутствуют
79	780105.7	1316298.8	данные отсутствуют	данные отсутствуют
80	780101.62	1316288.42	данные отсутствуют	данные отсутствуют
81	780052.82	1316164.44	данные отсутствуют	данные отсутствуют
82	780052.6	1316163.89	данные отсутствуют	данные отсутствуют
Государственный регистратор				ФГИС ЕГРН
полное наименование должности			подпись	инициалы, фамилия

М.П.

Земельный участок				
(вид объекта недвижимости)				
Лист № ____ Раздела 4.2		Всего листов раздела 4.2 : ____		Всего разделов: ____
15.09.2021 № 99/2021/417663940				
Кадастровый номер:			02:17:101202:62	
Номер точки	Координаты, м		Описание закрепления на местности	Средняя квадратическая погрешность определения координат характерных точек границы части земельного участка, м
	X	Y		
1	2	3	4	5
83	780035.3	1316118.37	данные отсутствуют	данные отсутствуют
84	780000.69	1316036.84	данные отсутствуют	данные отсутствуют
85	779896.37	1316066.65	данные отсутствуют	данные отсутствуют
86	780205.15	1316881.2	данные отсутствуют	данные отсутствуют
87	780193.54	1316852.19	данные отсутствуют	данные отсутствуют
88	779993.96	1316361.34	данные отсутствуют	данные отсутствуют
89	779978.21	1316322.62	данные отсутствуют	данные отсутствуют
90	779908.37	1316150.84	данные отсутствуют	данные отсутствуют
91	779877.61	1316068.88	данные отсутствуют	данные отсутствуют

Государственный регистратор		ФГИС ЕГРН
полное наименование должности	подпись	инициалы, фамилия

М.П.

Земельный участок				
(вид объекта недвижимости)				
Лист № ____ Раздела 4.2		Всего листов раздела 4.2 : ____		Всего разделов: ____
15.09.2021 № 99/2021/417663940				
Кадастровый номер:			02:17:101202:62	
Сведения о характерных точках границы части (частей) земельного участка				
Учетный номер части: 4				
Система координат: МСК-05				
Зона №				
Номер точки	Координаты, м		Описание закрепления на местности	Средняя квадратическая погрешность определения координат характерных точек границы части земельного участка, м
	X	Y		
1	2	3	4	5
1	780029.66	1316081.62	данные отсутствуют	данные отсутствуют
2	780079.08	1316198.08	данные отсутствуют	данные отсутствуют
3	780119.75	1316299.68	данные отсутствуют	данные отсутствуют
4	780130.14	1316324.67	данные отсутствуют	данные отсутствуют
5	780309.23	1316775.09	данные отсутствуют	данные отсутствуют
5	780309.23	1316775.09	данные отсутствуют	данные отсутствуют
5	780309.23	1316775.09	данные отсутствуют	данные отсутствуют
6	780288.38	1316796.35	данные отсутствуют	данные отсутствуют
7	780261.87	1316730.37	данные отсутствуют	данные отсутствуют
8	780215.48	1316621.16	данные отсутствуют	данные отсутствуют
9	780173.24	1316516.86	данные отсутствуют	данные отсутствуют
10	780093.68	1316325.54	данные отсутствуют	данные отсутствуют
11	780105.7	1316321.23	данные отсутствуют	данные отсутствуют
11	780105.7	1316321.23	данные отсутствуют	данные отсутствуют
11	780105.7	1316321.23	данные отсутствуют	данные отсутствуют
12	780105.7	1316287.29	данные отсутствуют	данные отсутствуют

Государственный регистратор		ФГИС ЕГРН
полное наименование должности	подпись	инициалы, фамилия

М.П.

Земельный участок			
(вид объекта недвижимости)			
Лист № ____ Раздела 4.2	Всего листов раздела 4.2 : ____	Всего разделов: ____	Всего листов выписки: ____
15.09.2021 № 99/2021/417663940			
Кадастровый номер:		02:17:101202:62	

Номер точки	Координаты, м		Описание закрепления на местности	Средняя квадратическая погрешность определения координат характерных точек границы части земельного участка, м
	X	Y		
1	2	3	4	5
12	780105.7	1316287.29	данные отсутствуют	данные отсутствуют
12	780105.7	1316287.29	данные отсутствуют	данные отсутствуют
13	780080.92	1316294.16	данные отсутствуют	данные отсутствуют
14	780047.71	1316211.2	данные отсутствуют	данные отсутствуют
15	779998.29	1316094.73	данные отсутствуют	данные отсутствуют
16	779977.8	1316043.38	данные отсутствуют	данные отсутствуют
17	780010.66	1316033.99	данные отсутствуют	данные отсутствуют
18	780277.58	1316727.82	данные отсутствуют	данные отсутствуют
18	780277.58	1316727.82	данные отсутствуют	данные отсутствуют
18	780277.58	1316727.82	данные отсутствуют	данные отсутствуют
18	780277.58	1316727.82	данные отсутствуют	данные отсутствуют
19	780278.44	1316729.9	данные отсутствуют	данные отсутствуют
19	780278.44	1316729.9	данные отсутствуют	данные отсутствуют
19	780278.44	1316729.9	данные отсутствуют	данные отсутствуют
19	780278.44	1316729.9	данные отсутствуют	данные отсутствуют
20	780280.52	1316729.05	данные отсутствуют	данные отсутствуют
20	780280.52	1316729.05	данные отсутствуют	данные отсутствуют

Государственный регистратор		ФГИС ЕГРН
полное наименование должности	подпись	инициалы, фамилия

М.П.

Земельный участок			
(вид объекта недвижимости)			
Лист № ____ Раздела 4.2	Всего листов раздела 4.2 : ____	Всего разделов: ____	Всего листов выписки: ____
15.09.2021 № 99/2021/417663940			
Кадастровый номер:		02:17:101202:62	

Номер точки	Координаты, м		Описание закрепления на местности	Средняя квадратическая погрешность определения координат характерных точек границы части земельного участка, м
	X	Y		
1	2	3	4	5
20	780280.52	1316729.05	данные отсутствуют	данные отсутствуют
21	780279.66	1316726.97	данные отсутствуют	данные отсутствуют
21	780279.66	1316726.97	данные отсутствуют	данные отсутствуют
21	780279.66	1316726.97	данные отсутствуют	данные отсутствуют
22	780244.94	1316648.69	данные отсутствуют	данные отсутствуют
22	780244.94	1316648.69	данные отсутствуют	данные отсутствуют
22	780244.94	1316648.69	данные отсутствуют	данные отсутствуют
23	780245.79	1316650.77	данные отсутствуют	данные отсутствуют
23	780245.79	1316650.77	данные отсутствуют	данные отсутствуют
23	780245.79	1316650.77	данные отсутствуют	данные отсутствуют
24	780247.87	1316649.92	данные отсутствуют	данные отсутствуют
24	780247.87	1316649.92	данные отсутствуют	данные отсутствуют
24	780247.87	1316649.92	данные отсутствуют	данные отсутствуют
25	780247.02	1316647.84	данные отсутствуют	данные отсутствуют
25	780247.02	1316647.84	данные отсутствуют	данные отсутствуют
25	780247.02	1316647.84	данные отсутствуют	данные отсутствуют
26	780187.56	1316509.64	данные отсутствуют	данные отсутствуют

Государственный регистратор		ФГИС ЕГРН
полное наименование должности	подпись	инициалы, фамилия

М.П.

Земельный участок			
(вид объекта недвижимости)			
Лист № ____ Раздела 4.2	Всего листов раздела 4.2 : ____	Всего разделов: ____	Всего листов выписки: ____
15.09.2021 № 99/2021/417663940			
Кадастровый номер:		02:17:101202:62	

Номер точки	Координаты, м		Описание закрепления на местности	Средняя квадратическая погрешность определения координат характерных точек границы части земельного участка, м
	X	Y		
1	2	3	4	5
26	780187.56	1316509.64	данные отсутствуют	данные отсутствуют
26	780187.56	1316509.64	данные отсутствуют	данные отсутствуют
27	780188.42	1316511.72	данные отсутствуют	данные отсутствуют
27	780188.42	1316511.72	данные отсутствуют	данные отсутствуют
27	780188.42	1316511.72	данные отсутствуют	данные отсутствуют
28	780190.5	1316510.87	данные отсутствуют	данные отсутствуют
28	780190.5	1316510.87	данные отсутствуют	данные отсутствуют
29	780189.64	1316508.79	данные отсутствуют	данные отсутствуют
29	780189.64	1316508.79	данные отсутствуют	данные отсутствуют
30	780141.03	1316396.57	данные отсутствуют	данные отсутствуют
30	780141.03	1316396.57	данные отсутствуют	данные отсутствуют
30	780141.03	1316396.57	данные отсутствуют	данные отсутствуют
31	780141.89	1316398.65	данные отсутствуют	данные отсутствуют
31	780141.89	1316398.65	данные отсутствуют	данные отсутствуют
31	780141.89	1316398.65	данные отсутствуют	данные отсутствуют
32	780143.97	1316397.79	данные отсутствуют	данные отсутствуют
32	780143.97	1316397.79	данные отсутствуют	данные отсутствуют

Государственный регистратор		ФГИС ЕГРН
полное наименование должности	подпись	инициалы, фамилия

М.П.

Раздел 4.2

Выписка из Единого государственного реестра недвижимости об объекте недвижимости
Сведения о частях земельного участка

Земельный участок			
(вид объекта недвижимости)			
Лист № ____ Раздела 4.2	Всего листов раздела 4.2 : ____	Всего разделов: ____	Всего листов выписки: ____
15.09.2021 № 99/2021/417663940			
Кадастровый номер:		02:17:101202:62	

Номер точки	Координаты, м		Описание закрепления на местности	Средняя квадратическая погрешность определения координат характерных точек границы части земельного участка, м
	X	Y		
1	2	3	4	5
33	780143.11	1316395.71	данные отсутствуют	данные отсутствуют
33	780143.11	1316395.71	данные отсутствуют	данные отсутствуют
34	780060.36	1316200.46	данные отсутствуют	данные отсутствуют
34	780060.36	1316200.46	данные отсутствуют	данные отсутствуют
34	780060.36	1316200.46	данные отсутствуют	данные отсутствуют
35	780061.21	1316202.54	данные отсутствуют	данные отсутствуют
35	780061.21	1316202.54	данные отсутствуют	данные отсутствуют
35	780061.21	1316202.54	данные отсутствуют	данные отсутствуют
36	780063.29	1316201.68	данные отсутствуют	данные отсутствуют
36	780063.29	1316201.68	данные отсутствуют	данные отсутствуют
36	780063.29	1316201.68	данные отсутствуют	данные отсутствуют
37	780062.44	1316199.6	данные отсутствуют	данные отсутствуют
37	780062.44	1316199.6	данные отсутствуют	данные отсутствуют
37	780062.44	1316199.6	данные отсутствуют	данные отсутствуют
38	780009.64	1316077.15	данные отсутствуют	данные отсутствуют
38	780009.64	1316077.15	данные отсутствуют	данные отсутствуют
38	780009.64	1316077.15	данные отсутствуют	данные отсутствуют

Государственный регистратор		ФГИС ЕГРН
полное наименование должности	подпись	инициалы, фамилия

М.П.

Земельный участок			
(вид объекта недвижимости)			
Лист № ____ Раздела 4.2	Всего листов раздела 4.2 : ____	Всего разделов: ____	Всего листов выписки: ____
15.09.2021 № 99/2021/417663940			
Кадастровый номер:		02:17:101202:62	

Номер точки	Координаты, м		Описание закрепления на местности	Средняя квадратическая погрешность определения координат характерных точек границы части земельного участка, м
	X	Y		
1	2	3	4	5
39	780010.49	1316079.24	данные отсутствуют	данные отсутствуют
39	780010.49	1316079.24	данные отсутствуют	данные отсутствуют
39	780010.49	1316079.24	данные отсутствуют	данные отсутствуют
40	780012.57	1316078.38	данные отсутствуют	данные отсутствуют
40	780012.57	1316078.38	данные отсутствуют	данные отсутствуют
40	780012.57	1316078.38	данные отсутствуют	данные отсутствуют
41	780011.72	1316076.3	данные отсутствуют	данные отсутствуют
41	780011.72	1316076.3	данные отсутствуют	данные отсутствуют
41	780011.72	1316076.3	данные отсутствуют	данные отсутствуют
42	780105.7	1316304.3	данные отсутствуют	данные отсутствуют
43	780142.9	1316395.8	данные отсутствуют	данные отсутствуют
44	780143.75	1316397.88	данные отсутствуют	данные отсутствуют
45	780188.96	1316509.07	данные отсутствуют	данные отсутствуют
46	780189.81	1316511.15	данные отсутствуют	данные отсутствуют
47	780245.62	1316648.41	данные отсутствуют	данные отсутствуют
48	780246.46	1316650.49	данные отсутствуют	данные отсутствуют
49	780277.86	1316727.71	данные отсутствуют	данные отсутствуют

Государственный регистратор		ФГИС ЕГРН
полное наименование должности	подпись	инициалы, фамилия

М.П.

Земельный участок			
(вид объекта недвижимости)			
Лист № ____ Раздела 4.2	Всего листов раздела 4.2 : ____	Всего разделов: ____	Всего листов выписки: ____
15.09.2021 № 99/2021/417663940			
Кадастровый номер:		02:17:101202:62	

Номер точки	Координаты, м		Описание закрепления на местности	Средняя квадратическая погрешность определения координат характерных точек границы части земельного участка, м
	X	Y		
1	2	3	4	5
50	780278.71	1316729.79	данные отсутствуют	данные отсутствуют
51	780300.67	1316783.82	данные отсутствуют	данные отсутствуют
52	780262.52	1316822.72	данные отсутствуют	данные отсутствуют
53	780064.61	1316335.98	данные отсутствуют	данные отсутствуют
54	780024.8	1316105.33	данные отсутствуют	данные отсутствуют
55	780099.49	1316289.01	данные отсутствуют	данные отсутствуют
56	780050.98	1316302.45	данные отсутствуют	данные отсутствуют
57	779978.23	1316123.54	данные отсутствуют	данные отсутствуют
58	779951.02	1316051.04	данные отсутствуют	данные отсутствуют
59	779999.25	1316037.25	данные отсутствуют	данные отсутствуют
60	780070.6	1316297.02	данные отсутствуют	данные отсутствуют
61	780066.72	1316298.09	данные отсутствуют	данные отсутствуют
62	779965.96	1316046.76	данные отсутствуют	данные отсутствуют
63	779969.83	1316045.66	данные отсутствуют	данные отсутствуют
64	780275.9	1316809.07	данные отсутствуют	данные отсутствуют
65	780272.84	1316812.19	данные отсутствуют	данные отсутствуют
66	780079.74	1316330.55	данные отсутствуют	данные отсутствуют

Государственный регистратор		ФГИС ЕГРН
полное наименование должности	подпись	инициалы, фамилия

М.П.

Земельный участок			
(вид объекта недвижимости)			
Лист № ____ Раздела 4.2	Всего листов раздела 4.2 : ____	Всего разделов: ____	Всего листов выписки: ____
15.09.2021 № 99/2021/417663940			
Кадастровый номер:		02:17:101202:62	

Номер точки	Координаты, м		Описание закрепления на местности	Средняя квадратическая погрешность определения координат характерных точек границы части земельного участка, м
	X	Y		
1	2	3	4	5
67	780083.51	1316329.2	данные отсутствуют	данные отсутствуют
68	780014.17	1316032.99	данные отсутствуют	данные отсутствуют
68	780014.17	1316032.99	данные отсутствуют	данные отсутствуют
69	780299.28	1316785.23	данные отсутствуют	данные отсутствуют
70	780282.39	1316742.83	данные отсутствуют	данные отсутствуют
71	780264.7	1316693.74	данные отсутствуют	данные отсутствуют
72	780247.28	1316650.16	данные отсутствуют	данные отсутствуют
73	780246.44	1316648.08	данные отсутствуют	данные отсутствуют
74	780205.5	1316545.69	данные отсутствуют	данные отсутствуют
75	780158.36	1316430.68	данные отсутствуют	данные отсутствуют
76	780158.2	1316430.29	данные отсутствуют	данные отсутствуют
77	780111.94	1316314.65	данные отсутствуют	данные отсутствуют
78	780111.84	1316314.4	данные отсутствуют	данные отсутствуют
79	780105.7	1316298.8	данные отсутствуют	данные отсутствуют
80	780101.62	1316288.42	данные отсутствуют	данные отсутствуют
81	780052.82	1316164.44	данные отсутствуют	данные отсутствуют
82	780052.6	1316163.89	данные отсутствуют	данные отсутствуют
Государственный регистратор				ФГИС ЕГРН
полное наименование должности			подпись	инициалы, фамилия

М.П.

Раздел 4.2

Выписка из Единого государственного реестра недвижимости об объекте недвижимости
Сведения о частях земельного участка

Земельный участок			
(вид объекта недвижимости)			
Лист № ____ Раздела 4.2	Всего листов раздела 4.2 : ____	Всего разделов: ____	Всего листов выписки: ____
15.09.2021 № 99/2021/417663940			
Кадастровый номер:		02:17:101202:62	

Номер точки	Координаты, м		Описание закрепления на местности	Средняя квадратическая погрешность определения координат характерных точек границы части земельного участка, м
	X	Y		
1	2	3	4	5
83	780035.3	1316118.37	данные отсутствуют	данные отсутствуют
84	780000.69	1316036.84	данные отсутствуют	данные отсутствуют
85	779896.37	1316066.65	данные отсутствуют	данные отсутствуют
86	780205.15	1316881.2	данные отсутствуют	данные отсутствуют
87	780193.54	1316852.19	данные отсутствуют	данные отсутствуют
88	779993.96	1316361.34	данные отсутствуют	данные отсутствуют
89	779978.21	1316322.62	данные отсутствуют	данные отсутствуют
90	779908.37	1316150.84	данные отсутствуют	данные отсутствуют
91	779877.61	1316068.88	данные отсутствуют	данные отсутствуют

Государственный регистратор				ФГИС ЕГРН
полное наименование должности			подпись	инициалы, фамилия

М.П.

Земельный участок				
(вид объекта недвижимости)				
Лист № ____ Раздела 4.2		Всего листов раздела 4.2 : ____		Всего разделов: ____
15.09.2021 № 99/2021/417663940				
Кадастровый номер:			02:17:101202:62	
Сведения о характерных точках границы части (частей) земельного участка				
Учетный номер части: 5				
Система координат: МСК-05				
Зона №				
Номер точки	Координаты, м		Описание закрепления на местности	Средняя квадратическая погрешность определения координат характерных точек границы части земельного участка, м
	X	Y		
1	2	3	4	5
1	780029.66	1316081.62	данные отсутствуют	данные отсутствуют
2	780079.08	1316198.08	данные отсутствуют	данные отсутствуют
3	780119.75	1316299.68	данные отсутствуют	данные отсутствуют
4	780130.14	1316324.67	данные отсутствуют	данные отсутствуют
5	780309.23	1316775.09	данные отсутствуют	данные отсутствуют
5	780309.23	1316775.09	данные отсутствуют	данные отсутствуют
5	780309.23	1316775.09	данные отсутствуют	данные отсутствуют
6	780288.38	1316796.35	данные отсутствуют	данные отсутствуют
7	780261.87	1316730.37	данные отсутствуют	данные отсутствуют
8	780215.48	1316621.16	данные отсутствуют	данные отсутствуют
9	780173.24	1316516.86	данные отсутствуют	данные отсутствуют
10	780093.68	1316325.54	данные отсутствуют	данные отсутствуют
11	780105.7	1316321.23	данные отсутствуют	данные отсутствуют
11	780105.7	1316321.23	данные отсутствуют	данные отсутствуют
11	780105.7	1316321.23	данные отсутствуют	данные отсутствуют
12	780105.7	1316287.29	данные отсутствуют	данные отсутствуют
Государственный регистратор			ФГИС ЕГРН	
полное наименование должности			подпись	
			инициалы, фамилия	

М.П.

Раздел 4.2

Выписка из Единого государственного реестра недвижимости об объекте недвижимости
Сведения о частях земельного участка

Земельный участок				
(вид объекта недвижимости)				
Лист № ____ Раздела 4.2		Всего листов раздела 4.2 : ____		Всего разделов: ____
15.09.2021 № 99/2021/417663940				
Кадастровый номер:			02:17:101202:62	
Номер точки	Координаты, м		Описание закрепления на местности	Средняя квадратическая погрешность определения координат характерных точек границы части земельного участка, м
	X	Y		
1	2	3	4	5
12	780105.7	1316287.29	данные отсутствуют	данные отсутствуют
12	780105.7	1316287.29	данные отсутствуют	данные отсутствуют
13	780080.92	1316294.16	данные отсутствуют	данные отсутствуют
14	780047.71	1316211.2	данные отсутствуют	данные отсутствуют
15	779998.29	1316094.73	данные отсутствуют	данные отсутствуют
16	779977.8	1316043.38	данные отсутствуют	данные отсутствуют
17	780010.66	1316033.99	данные отсутствуют	данные отсутствуют
18	780277.58	1316727.82	данные отсутствуют	данные отсутствуют
18	780277.58	1316727.82	данные отсутствуют	данные отсутствуют
18	780277.58	1316727.82	данные отсутствуют	данные отсутствуют
18	780277.58	1316727.82	данные отсутствуют	данные отсутствуют
19	780278.44	1316729.9	данные отсутствуют	данные отсутствуют
19	780278.44	1316729.9	данные отсутствуют	данные отсутствуют
19	780278.44	1316729.9	данные отсутствуют	данные отсутствуют
19	780278.44	1316729.9	данные отсутствуют	данные отсутствуют
20	780280.52	1316729.05	данные отсутствуют	данные отсутствуют
20	780280.52	1316729.05	данные отсутствуют	данные отсутствуют
Государственный регистратор			ФГИС ЕГРН	
полное наименование должности			подпись	
			инициалы, фамилия	

М.П.

Земельный участок			
(вид объекта недвижимости)			
Лист № ____ Раздела 4.2	Всего листов раздела 4.2 : ____	Всего разделов: ____	Всего листов выписки: ____
15.09.2021 № 99/2021/417663940			
Кадастровый номер:		02:17:101202:62	

Номер точки	Координаты, м		Описание закрепления на местности	Средняя квадратическая погрешность определения координат характерных точек границы части земельного участка, м
	X	Y		
1	2	3	4	5
20	780280.52	1316729.05	данные отсутствуют	данные отсутствуют
21	780279.66	1316726.97	данные отсутствуют	данные отсутствуют
21	780279.66	1316726.97	данные отсутствуют	данные отсутствуют
21	780279.66	1316726.97	данные отсутствуют	данные отсутствуют
22	780244.94	1316648.69	данные отсутствуют	данные отсутствуют
22	780244.94	1316648.69	данные отсутствуют	данные отсутствуют
22	780244.94	1316648.69	данные отсутствуют	данные отсутствуют
23	780245.79	1316650.77	данные отсутствуют	данные отсутствуют
23	780245.79	1316650.77	данные отсутствуют	данные отсутствуют
23	780245.79	1316650.77	данные отсутствуют	данные отсутствуют
24	780247.87	1316649.92	данные отсутствуют	данные отсутствуют
24	780247.87	1316649.92	данные отсутствуют	данные отсутствуют
24	780247.87	1316649.92	данные отсутствуют	данные отсутствуют
25	780247.02	1316647.84	данные отсутствуют	данные отсутствуют
25	780247.02	1316647.84	данные отсутствуют	данные отсутствуют
25	780247.02	1316647.84	данные отсутствуют	данные отсутствуют
26	780187.56	1316509.64	данные отсутствуют	данные отсутствуют
Государственный регистратор				ФГИС ЕГРН
полное наименование должности			подпись	инициалы, фамилия

М.П.

Раздел 4.2

Выписка из Единого государственного реестра недвижимости об объекте недвижимости
Сведения о частях земельного участка

Земельный участок			
(вид объекта недвижимости)			
Лист № ____ Раздела 4.2	Всего листов раздела 4.2 : ____	Всего разделов: ____	Всего листов выписки: ____
15.09.2021 № 99/2021/417663940			
Кадастровый номер:		02:17:101202:62	

Номер точки	Координаты, м		Описание закрепления на местности	Средняя квадратическая погрешность определения координат характерных точек границы части земельного участка, м
	X	Y		
1	2	3	4	5
26	780187.56	1316509.64	данные отсутствуют	данные отсутствуют
26	780187.56	1316509.64	данные отсутствуют	данные отсутствуют
27	780188.42	1316511.72	данные отсутствуют	данные отсутствуют
27	780188.42	1316511.72	данные отсутствуют	данные отсутствуют
27	780188.42	1316511.72	данные отсутствуют	данные отсутствуют
28	780190.5	1316510.87	данные отсутствуют	данные отсутствуют
28	780190.5	1316510.87	данные отсутствуют	данные отсутствуют
29	780189.64	1316508.79	данные отсутствуют	данные отсутствуют
29	780189.64	1316508.79	данные отсутствуют	данные отсутствуют
30	780141.03	1316396.57	данные отсутствуют	данные отсутствуют
30	780141.03	1316396.57	данные отсутствуют	данные отсутствуют
30	780141.03	1316396.57	данные отсутствуют	данные отсутствуют
31	780141.89	1316398.65	данные отсутствуют	данные отсутствуют
31	780141.89	1316398.65	данные отсутствуют	данные отсутствуют
31	780141.89	1316398.65	данные отсутствуют	данные отсутствуют
32	780143.97	1316397.79	данные отсутствуют	данные отсутствуют
32	780143.97	1316397.79	данные отсутствуют	данные отсутствуют
Государственный регистратор				ФГИС ЕГРН
полное наименование должности			подпись	инициалы, фамилия

М.П.

Земельный участок			
(вид объекта недвижимости)			
Лист № ____ Раздела 4.2	Всего листов раздела 4.2 : ____	Всего разделов: ____	Всего листов выписки: ____
15.09.2021 № 99/2021/417663940			
Кадастровый номер:		02:17:101202:62	

Номер точки	Координаты, м		Описание закрепления на местности	Средняя квадратическая погрешность определения координат характерных точек границы части земельного участка, м
	X	Y		
1	2	3	4	5
33	780143.11	1316395.71	данные отсутствуют	данные отсутствуют
33	780143.11	1316395.71	данные отсутствуют	данные отсутствуют
34	780060.36	1316200.46	данные отсутствуют	данные отсутствуют
34	780060.36	1316200.46	данные отсутствуют	данные отсутствуют
34	780060.36	1316200.46	данные отсутствуют	данные отсутствуют
35	780061.21	1316202.54	данные отсутствуют	данные отсутствуют
35	780061.21	1316202.54	данные отсутствуют	данные отсутствуют
35	780061.21	1316202.54	данные отсутствуют	данные отсутствуют
36	780063.29	1316201.68	данные отсутствуют	данные отсутствуют
36	780063.29	1316201.68	данные отсутствуют	данные отсутствуют
36	780063.29	1316201.68	данные отсутствуют	данные отсутствуют
37	780062.44	1316199.6	данные отсутствуют	данные отсутствуют
37	780062.44	1316199.6	данные отсутствуют	данные отсутствуют
37	780062.44	1316199.6	данные отсутствуют	данные отсутствуют
38	780009.64	1316077.15	данные отсутствуют	данные отсутствуют
38	780009.64	1316077.15	данные отсутствуют	данные отсутствуют
38	780009.64	1316077.15	данные отсутствуют	данные отсутствуют

Государственный регистратор		ФГИС ЕГРН
полное наименование должности	подпись	инициалы, фамилия

М.П.

Земельный участок			
(вид объекта недвижимости)			
Лист № ____ Раздела 4.2	Всего листов раздела 4.2 : ____	Всего разделов: ____	Всего листов выписки: ____
15.09.2021 № 99/2021/417663940			
Кадастровый номер:		02:17:101202:62	

Номер точки	Координаты, м		Описание закрепления на местности	Средняя квадратическая погрешность определения координат характерных точек границы части земельного участка, м
	X	Y		
1	2	3	4	5
39	780010.49	1316079.24	данные отсутствуют	данные отсутствуют
39	780010.49	1316079.24	данные отсутствуют	данные отсутствуют
39	780010.49	1316079.24	данные отсутствуют	данные отсутствуют
40	780012.57	1316078.38	данные отсутствуют	данные отсутствуют
40	780012.57	1316078.38	данные отсутствуют	данные отсутствуют
40	780012.57	1316078.38	данные отсутствуют	данные отсутствуют
41	780011.72	1316076.3	данные отсутствуют	данные отсутствуют
41	780011.72	1316076.3	данные отсутствуют	данные отсутствуют
41	780011.72	1316076.3	данные отсутствуют	данные отсутствуют
42	780105.7	1316304.3	данные отсутствуют	данные отсутствуют
43	780142.9	1316395.8	данные отсутствуют	данные отсутствуют
44	780143.75	1316397.88	данные отсутствуют	данные отсутствуют
45	780188.96	1316509.07	данные отсутствуют	данные отсутствуют
46	780189.81	1316511.15	данные отсутствуют	данные отсутствуют
47	780245.62	1316648.41	данные отсутствуют	данные отсутствуют
48	780246.46	1316650.49	данные отсутствуют	данные отсутствуют
49	780277.86	1316727.71	данные отсутствуют	данные отсутствуют

Государственный регистратор		ФГИС ЕГРН
полное наименование должности	подпись	инициалы, фамилия

М.П.

Земельный участок			
(вид объекта недвижимости)			
Лист № ____ Раздела 4.2	Всего листов раздела 4.2 : ____	Всего разделов: ____	Всего листов выписки: ____
15.09.2021 № 99/2021/417663940			
Кадастровый номер:		02:17:101202:62	

Номер точки	Координаты, м		Описание закрепления на местности	Средняя квадратическая погрешность определения координат характерных точек границы части земельного участка, м
	X	Y		
1	2	3	4	5
50	780278.71	1316729.79	данные отсутствуют	данные отсутствуют
51	780300.67	1316783.82	данные отсутствуют	данные отсутствуют
52	780262.52	1316822.72	данные отсутствуют	данные отсутствуют
53	780064.61	1316335.98	данные отсутствуют	данные отсутствуют
54	780024.8	1316105.33	данные отсутствуют	данные отсутствуют
55	780099.49	1316289.01	данные отсутствуют	данные отсутствуют
56	780050.98	1316302.45	данные отсутствуют	данные отсутствуют
57	779978.23	1316123.54	данные отсутствуют	данные отсутствуют
58	779951.02	1316051.04	данные отсутствуют	данные отсутствуют
59	779999.25	1316037.25	данные отсутствуют	данные отсутствуют
60	780070.6	1316297.02	данные отсутствуют	данные отсутствуют
61	780066.72	1316298.09	данные отсутствуют	данные отсутствуют
62	779965.96	1316046.76	данные отсутствуют	данные отсутствуют
63	779969.83	1316045.66	данные отсутствуют	данные отсутствуют
64	780275.9	1316809.07	данные отсутствуют	данные отсутствуют
65	780272.84	1316812.19	данные отсутствуют	данные отсутствуют
66	780079.74	1316330.55	данные отсутствуют	данные отсутствуют
Государственный регистратор				ФГИС ЕГРН
полное наименование должности			подпись	инициалы, фамилия

М.П.

Раздел 4.2

Выписка из Единого государственного реестра недвижимости об объекте недвижимости
Сведения о частях земельного участка

Земельный участок			
(вид объекта недвижимости)			
Лист № ____ Раздела 4.2	Всего листов раздела 4.2 : ____	Всего разделов: ____	Всего листов выписки: ____
15.09.2021 № 99/2021/417663940			
Кадастровый номер:		02:17:101202:62	

Номер точки	Координаты, м		Описание закрепления на местности	Средняя квадратическая погрешность определения координат характерных точек границы части земельного участка, м
	X	Y		
1	2	3	4	5
67	780083.51	1316329.2	данные отсутствуют	данные отсутствуют
68	780014.17	1316032.99	данные отсутствуют	данные отсутствуют
68	780014.17	1316032.99	данные отсутствуют	данные отсутствуют
69	780299.28	1316785.23	данные отсутствуют	данные отсутствуют
70	780282.39	1316742.83	данные отсутствуют	данные отсутствуют
71	780264.7	1316693.74	данные отсутствуют	данные отсутствуют
72	780247.28	1316650.16	данные отсутствуют	данные отсутствуют
73	780246.44	1316648.08	данные отсутствуют	данные отсутствуют
74	780205.5	1316545.69	данные отсутствуют	данные отсутствуют
75	780158.36	1316430.68	данные отсутствуют	данные отсутствуют
76	780158.2	1316430.29	данные отсутствуют	данные отсутствуют
77	780111.94	1316314.65	данные отсутствуют	данные отсутствуют
78	780111.84	1316314.4	данные отсутствуют	данные отсутствуют
79	780105.7	1316298.8	данные отсутствуют	данные отсутствуют
80	780101.62	1316288.42	данные отсутствуют	данные отсутствуют
81	780052.82	1316164.44	данные отсутствуют	данные отсутствуют
82	780052.6	1316163.89	данные отсутствуют	данные отсутствуют
Государственный регистратор				ФГИС ЕГРН
полное наименование должности			подпись	инициалы, фамилия

М.П.

Земельный участок			
(вид объекта недвижимости)			
Лист № ____ Раздела 4.2	Всего листов раздела 4.2 : ____	Всего разделов: ____	Всего листов выписки: ____
15.09.2021 № 99/2021/417663940			
Кадастровый номер:		02:17:101202:62	

Номер точки	Координаты, м		Описание закрепления на местности	Средняя квадратическая погрешность определения координат характерных точек границы части земельного участка, м
	X	Y		
1	2	3	4	5
83	780035.3	1316118.37	данные отсутствуют	данные отсутствуют
84	780000.69	1316036.84	данные отсутствуют	данные отсутствуют
85	779896.37	1316066.65	данные отсутствуют	данные отсутствуют
86	780205.15	1316881.2	данные отсутствуют	данные отсутствуют
87	780193.54	1316852.19	данные отсутствуют	данные отсутствуют
88	779993.96	1316361.34	данные отсутствуют	данные отсутствуют
89	779978.21	1316322.62	данные отсутствуют	данные отсутствуют
90	779908.37	1316150.84	данные отсутствуют	данные отсутствуют
91	779877.61	1316068.88	данные отсутствуют	данные отсутствуют

Государственный регистратор		ФГИС ЕГРН
полное наименование должности	подпись	инициалы, фамилия

М.П.

Выписка из Единого государственного реестра недвижимости об объекте недвижимости

Сведения о характеристиках объекта недвижимости

На основании запроса от 09.12.2021 г., поступившего на рассмотрение 09.12.2021 г., сообщаем, что согласно записям Единого государственного реестра недвижимости:

Земельный участок			
(вид объекта недвижимости)			
Лист № ____ Раздела 1	Всего листов раздела 1 : ____	Всего разделов: ____	Всего листов выписки: ____
09.12.2021 № 99/2021/436834977			
Кадастровый номер:		02:17:101202:12	

Номер кадастрового квартала:	02:17:101202
Дата присвоения кадастрового номера:	04.12.2007
Ранее присвоенный государственный учетный номер:	данные отсутствуют
Адрес:	установлено относительно ориентира, расположенного в границах участка. Почтовый адрес ориентира: Республика Башкортостан, р-н. Бураевский, с/с. Кушманакровский
Площадь:	44259 кв. м
Кадастровая стоимость, руб.:	112417.86
Кадастровые номера расположенных в пределах земельного участка объектов недвижимости:	данные отсутствуют
Кадастровые номера объектов недвижимости, из которых образован объект недвижимости:	02:17:101202:10
Кадастровые номера образованных объектов недвижимости:	02:17:101202:58
Сведения о включении объекта недвижимости в состав предприятия как имущественного комплекса:	

Государственный регистратор		ФГИС ЕГРН
полное наименование должности	подпись	инициалы, фамилия

М.П.

Раздел 1

Выписка из Единого государственного реестра недвижимости об объекте недвижимости

Сведения о характеристиках объекта недвижимости

Земельный участок			
(вид объекта недвижимости)			
Лист № ____ Раздела 1	Всего листов раздела 1 : ____	Всего разделов: ____	Всего листов выписки: ____
09.12.2021 № 99/2021/436834977			
Кадастровый номер:		02:17:101202:12	

Категория земель:	Земли сельскохозяйственного назначения
Виды разрешенного использования:	Для возделывания сельскохозяйственных культур
Сведения о кадастровом инженере:	Вахитова Лилия Гимазетдиновна №02-10-121
Сведения о лесах, водных объектах и об иных природных объектах, расположенных в пределах земельного участка:	данные отсутствуют
Сведения о том, что земельный участок полностью или частично расположен в границах зоны с особыми условиями использования территории или территории объекта культурного наследия	данные отсутствуют
Сведения о том, что земельный участок расположен в границах особой экономической зоны, территории опережающего социально-экономического развития, зоны территориального развития в Российской Федерации, игорной зоны:	данные отсутствуют
Сведения о том, что земельный участок расположен в границах особо охраняемой природной территории, охотничьих угодий, лесничеств, лесопарков:	данные отсутствуют
Сведения о результатах проведения государственного земельного надзора:	данные отсутствуют
Сведения о расположении земельного участка в границах территории, в отношении которой утвержден проект межевания территории:	данные отсутствуют

Государственный регистратор		ФГИС ЕГРН
полное наименование должности	подпись	инициалы, фамилия

М.П.

Выписка из Единого государственного реестра недвижимости об объекте недвижимости
Сведения о характеристиках объекта недвижимости

Земельный участок			
<small>(вид объекта недвижимости)</small>			
Лист № ____ Раздела 1	Всего листов раздела 1 : ____	Всего разделов: ____	Всего листов выписки: ____
09.12.2021 № 99/2021/436834977			
Кадастровый номер:		02:17:101202:12	
Условный номер земельного участка:	данные отсутствуют		
Сведения о принятии акта и (или) заключении договора, предусматривающих предоставление в соответствии с земельным законодательством исполнительным органом государственной власти или органом местного самоуправления находящегося в государственной или муниципальной собственности земельного участка для строительства наемного дома социального использования или наемного дома коммерческого использования:	данные отсутствуют		
Сведения о том, что земельный участок или земельные участки образованы на основании решения об изъятии земельного участка и (или) расположенного на нем объекта недвижимости для государственных или муниципальных нужд:	данные отсутствуют		
Сведения о том, что земельный участок образован из земель или земельного участка, государственная собственность на которые не разграничена:	данные отсутствуют		
Сведения о наличии земельного спора о местоположении границ земельных участков:	данные отсутствуют		
Статус записи об объекте недвижимости:	Сведения об объекте недвижимости имеют статус "актуальные, ранее учтенные"		
Особые отметки:	Граница земельного участка не установлена в соответствии с требованиями земельного законодательства. Сведения необходимые для заполнения раздела 2 отсутствуют. Сведения необходимые для заполнения раздела 3.1 отсутствуют. Сведения необходимые для заполнения раздела 4 отсутствуют.		
Получатель выписки:	Рачкова Елена Сергеевна		

Государственный регистратор		ФГИС ЕГРН
полное наименование должности	подпись	инициалы, фамилия

М.П.

Раздел 2

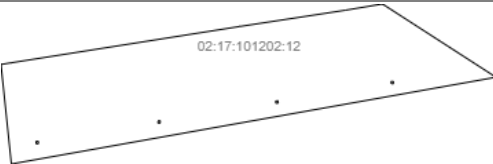
Выписка из Единого государственного реестра недвижимости об объекте недвижимости
Сведения о зарегистрированных правах

Государственный регистратор		ФГИС ЕГРН
полное наименование должности	подпись	инициалы, фамилия

М.П.

Земельный участок			
(вид объекта недвижимости)			
Лист № <u> </u> Раздела <u>3</u>	Всего листов раздела <u>3</u> : <u> </u>	Всего разделов: <u> </u>	Всего листов выписки: <u> </u>
09.12.2021 № 99/2021/436834977			
Кадастровый номер:		02:17:101202:12	

План (чертеж, схема) земельного участка

			
Масштаб 1: данные отсутствуют	Условные обозначения:		

Государственный регистратор		ФГИС ЕГРН
полное наименование должности	подпись	инициалы, фамилия

М.П.

Выписка из Единого государственного реестра недвижимости об объекте недвижимости
Описание местоположения земельного участка

Раздел 3.2

Земельный участок			
(вид объекта недвижимости)			
Лист № <u> </u> Раздела <u>3.2</u>	Всего листов раздела <u>3.2</u> : <u> </u>	Всего разделов: <u> </u>	Всего листов выписки: <u> </u>
09.12.2021 № 99/2021/436834977			
Кадастровый номер:		02:17:101202:12	

Сведения о характерных точках границы земельного участка

Система координат				
Зона №				
Номер точки	Координаты		Описание закрепления на местности	Средняя квадратическая погрешность определения координат характерных точек границ земельного участка, м
	X	Y		
1	2	3	4	5
1	780688.53	1318198.29	данные отсутствуют	данные отсутствуют
2	780686.9	1318188.29	данные отсутствуют	данные отсутствуют
3	780586.72	1318198.76	данные отсутствуют	данные отсутствуют
4	780674.04	1318687.97	данные отсутствуют	данные отсутствуют
5	780747.74	1318573.38	данные отсутствуют	данные отсутствуют
6	780741.53	1318536.29	данные отсутствуют	данные отсутствуют
7	780725.06	1318428.98	данные отсутствуют	данные отсутствуют
8	780629.93	1318346.61	данные отсутствуют	данные отсутствуют
9	780630.3	1318348.83	данные отсутствуют	данные отсутствуют
10	780628.08	1318349.2	данные отсутствуют	данные отсутствуют
11	780627.71	1318346.98	данные отсутствуют	данные отсутствуют
12	780609.19	1318223.53	данные отсутствуют	данные отсутствуют
13	780609.56	1318225.75	данные отсутствуют	данные отсутствуют
14	780607.34	1318226.12	данные отсутствуют	данные отсутствуют
15	780606.97	1318223.9	данные отсутствуют	данные отсутствуют

Государственный регистратор		ФГИС ЕГРН
полное наименование должности	подпись	инициалы, фамилия

М.П.

Земельный участок			
(вид объекта недвижимости)			
Лист №	Раздела 3.2	Всего листов раздела 3.2 : ____	Всего разделов: ____
09.12.2021 № 99/2021/436834977			
Кадастровый номер:		02:17:101202:12	

Сведения о характерных точках границы земельного участка				
Система координат				
Зона №				
Номер точки	Координаты		Описание закрепления на местности	Средняя квадратическая погрешность определения координат характерных точек границ земельного участка, м
	X	Y		
1	2	3	4	5
16	780649.98	1318465.53	данные отсутствуют	данные отсутствуют
17	780650.35	1318467.75	данные отсутствуют	данные отсутствуют
18	780648.13	1318468.12	данные отсутствуют	данные отсутствуют
19	780647.76	1318465.9	данные отсутствуют	данные отсутствуют
20	780669.58	1318582.02	данные отсутствуют	данные отсутствуют
21	780669.95	1318584.24	данные отсутствуют	данные отсутствуют
22	780667.74	1318584.61	данные отсутствуют	данные отсутствуют
23	780667.37	1318582.39	данные отсутствуют	данные отсутствуют

Государственный регистратор		ФГИС ЕГРН
полное наименование должности	подпись	инициалы, фамилия

М.П.

Выписка из Единого государственного реестра недвижимости об объекте недвижимости

Сведения о характеристиках объекта недвижимости

На основании запроса от 25.11.2021 г., поступившего на рассмотрение 25.11.2021 г., сообщаем, что согласно записям Единого государственного реестра недвижимости:

Земельный участок			
(вид объекта недвижимости)			
Лист № ____ Раздела <u>1</u>	Всего листов раздела <u>1</u> : ____	Всего разделов: ____	Всего листов выписки: ____
25.11.2021 № 99/2021/433548877			
Кадастровый номер:		02:17:101202:35	

Номер кадастрового квартала:	02:17:101202
Дата присвоения кадастрового номера:	24.05.2011
Ранее присвоенный государственный учетный номер:	данные отсутствуют
Адрес:	установлено относительно ориентира, расположенного в границах участка. Почтовый адрес ориентира: Республика Башкортостан, р-н. Бураевский, с/с. Бураевский
Площадь:	17 +/- 7 кв. м
Кадастровая стоимость, руб.:	62.73
Кадастровые номера расположенных в пределах земельного участка объектов недвижимости:	данные отсутствуют
Кадастровые номера объектов недвижимости, из которых образован объект недвижимости:	данные отсутствуют
Кадастровые номера образованных объектов недвижимости:	данные отсутствуют
Сведения о включении объекта недвижимости в состав предприятия как имущественного комплекса:	

Государственный регистратор		ФГИС ЕГРН
полное наименование должности	подпись	инициалы, фамилия

М.П.

Раздел 1

Выписка из Единого государственного реестра недвижимости об объекте недвижимости

Сведения о характеристиках объекта недвижимости

Земельный участок			
(вид объекта недвижимости)			
Лист № ____ Раздела <u>1</u>	Всего листов раздела <u>1</u> : ____	Всего разделов: ____	Всего листов выписки: ____
25.11.2021 № 99/2021/433548877			
Кадастровый номер:		02:17:101202:35	

Категория земель:	Земли промышленности, энергетики, транспорта, связи, радиовещания, телевидения, информатики, земли для обеспечения космической деятельности, земли обороны, безопасности и земли иного специального назначения
Виды разрешенного использования:	для размещения ВЛ-110 кВ "Бирск-Тюльди", ВЛ-35 кВ "Тепляки-Андреевка", ВЛ-35 кВ "Ангасяк-Вострецово" с отпайкой на ПС "Челкаково", ВЛ-35 кВ "Кулаево-Челкаково", ВЛ-35 кВ "Бураево-Кулаево", ВЛ-35 кВ "Бураево-Кашкалево", ПС 35/10 кВ "Вострецово", ПС 35/10 кВ "Кулаево", ПС 35/10 кВ "Кашкалево"
Сведения о кадастровом инженеру:	данные отсутствуют
Сведения о лесах, водных объектах и об иных природных объектах, расположенных в пределах земельного участка:	данные отсутствуют
Сведения о том, что земельный участок полностью или частично расположен в границах зоны с особыми условиями использования территории или территории объекта культурного наследия	данные отсутствуют
Сведения о том, что земельный участок расположен в границах особой экономической зоны, территории опережающего социально-экономического развития, зоны территориального развития в Российской Федерации, игровой зоны:	данные отсутствуют
Сведения о том, что земельный участок расположен в границах особо охраняемой природной территории, охотничьих угодий, лесничеств, лесопарков:	данные отсутствуют
Сведения о результатах проведения государственного земельного надзора:	данные отсутствуют
Сведения о расположении земельного участка в границах территории, в отношении которой утвержден проект межевания территории:	данные отсутствуют

Государственный регистратор		ФГИС ЕГРН
полное наименование должности	подпись	инициалы, фамилия

М.П.

Выписка из Единого государственного реестра недвижимости об объекте недвижимости
Сведения о характеристиках объекта недвижимости


Земельный участок			
<small>(вид объекта недвижимости)</small>			
Лист № <u> </u> Раздела <u>1</u>	Всего листов раздела <u>1</u> : <u> </u>	Всего разделов: <u> </u>	Всего листов выписки: <u> </u>
25.11.2021 № 99/2021/433548877			
Кадастровый номер:		02:17:101202:35	
Условный номер земельного участка:	данные отсутствуют		
Сведения о принятии акта и (или) заключении договора, предусматривающих предоставление в соответствии с земельным законодательством исполнительным органом государственной власти или органом местного самоуправления находящегося в государственной или муниципальной собственности земельного участка для строительства наемного дома социального использования или наемного дома коммерческого использования:	данные отсутствуют		
Сведения о том, что земельный участок или земельные участки образованы на основании решения об изъятии земельного участка и (или) расположенного на нем объекта недвижимости для государственных или муниципальных нужд:	данные отсутствуют		
Сведения о том, что земельный участок образован из земель или земельного участка, государственная собственность на которые не разграничена:	данные отсутствуют		
Сведения о наличии земельного спора о местоположении границ земельных участков:	данные отсутствуют		
Статус записи об объекте недвижимости:	Сведения об объекте недвижимости имеют статус "актуальные, ранее учтенные"		
Особые отметки:	Сведения необходимые для заполнения раздела 2 отсутствуют. Сведения необходимые для заполнения раздела 3.1 отсутствуют. Сведения необходимые для заполнения раздела 4 отсутствуют. Сведения необходимые для заполнения раздела 4.1 отсутствуют. Сведения необходимые для заполнения раздела 4.2 отсутствуют.		
Получатель выписки:	Рачкова Елена Сергеевна		

Государственный регистратор		ФГИС ЕГРН
полное наименование должности	подпись	инициалы, фамилия

М.П.

Выписка из Единого государственного реестра недвижимости об объекте недвижимости
Описание местоположения земельного участка

Земельный участок			
<small>(вид объекта недвижимости)</small>			
Лист № <u> </u> Раздела <u>3</u>	Всего листов раздела <u>3</u> : <u> </u>	Всего разделов: <u> </u>	Всего листов выписки: <u> </u>
25.11.2021 № 99/2021/433548877			
Кадастровый номер:		02:17:101202:35	

План (чертеж, схема) земельного участка			
			
Масштаб 1: данные отсутствуют	Условные обозначения:		

Государственный регистратор		ФГИС ЕГРН
полное наименование должности	подпись	инициалы, фамилия

М.П.

Земельный участок			
(вид объекта недвижимости)			
Лист № __	Раздела 3.2	Всего листов раздела 3.2 : __	Всего разделов: __
25.11.2021 № 99/2021/433548877		Всего листов выписки: __	
Кадастровый номер:		02:17:101202:35	

Сведения о характерных точках границы земельного участка				
Система координат: МСК-02, зона 1				
Зона №				
Номер точки	Координаты		Описание закрепления на местности	Средняя квадратическая погрешность определения координат характерных точек границ земельного участка, м
	X	Y		
1	2	3	4	5
1	780415.83	1317040.29	данные отсутствуют	0.5
2	780416.51	1317042.17	данные отсутствуют	0.5
3	780408.54	1317045.04	данные отсутствуют	0.5
4	780407.87	1317043.15	данные отсутствуют	0.5

Государственный регистратор		ФГИС ЕГРН
полное наименование должности	подпись	инициалы, фамилия

М.П.

Выписка из Единого государственного реестра недвижимости об объекте недвижимости

Сведения о характеристиках объекта недвижимости

На основании запроса от 25.11.2021 г., поступившего на рассмотрение 25.11.2021 г., сообщаем, что согласно записям Единого государственного реестра недвижимости:

Земельный участок			
(вид объекта недвижимости)			
Лист № ____ Раздела <u>1</u>	Всего листов раздела <u>1</u> : ____	Всего разделов: ____	Всего листов выписки: ____
25.11.2021 № 99/2021/433614093			
Кадастровый номер:		02:17:101202:42	

Номер кадастрового квартала:	02:17:101202
Дата присвоения кадастрового номера:	24.05.2011
Ранее присвоенный государственный учетный номер:	данные отсутствуют
Адрес:	установлено относительно ориентира, расположенного в границах участка. Почтовый адрес ориентира: Республика Башкортостан, р-н. Бураевский, с/с. Бураевский
Площадь:	5 +/- 4кв. м
Кадастровая стоимость, руб.:	18.45
Кадастровые номера расположенных в пределах земельного участка объектов недвижимости:	данные отсутствуют
Кадастровые номера объектов недвижимости, из которых образован объект недвижимости:	данные отсутствуют
Кадастровые номера образованных объектов недвижимости:	данные отсутствуют
Сведения о включении объекта недвижимости в состав предприятия как имущественного комплекса:	

Государственный регистратор		ФГИС ЕГРН
полное наименование должности	подпись	инициалы, фамилия

М.П.

Раздел 1

Выписка из Единого государственного реестра недвижимости об объекте недвижимости

Сведения о характеристиках объекта недвижимости

Земельный участок			
(вид объекта недвижимости)			
Лист № ____ Раздела <u>1</u>	Всего листов раздела <u>1</u> : ____	Всего разделов: ____	Всего листов выписки: ____
25.11.2021 № 99/2021/433614093			
Кадастровый номер:		02:17:101202:42	

Категория земель:	Земли промышленности, энергетики, транспорта, связи, радиовещания, телевидения, информатики, земли для обеспечения космической деятельности, земли обороны, безопасности и земли иного специального назначения
Виды разрешенного использования:	для размещения ВЛ-110 кВ "Бирск-Тюльди", ВЛ-35 кВ "Тепляки-Андреевка", ВЛ-35 кВ "Ангасяк-Вострцево" с отпайкой на ПС "Челкаково", ВЛ-35 кВ "Кулаево-Челкаково", ВЛ-35 кВ "Бураево-Кулаево", ВЛ-35 кВ "Бураево-Кашкалево", ПС 35/10 кВ "Вострцево", ПС 35/10 кВ "Кулаево", ПС 35/10 кВ "Кашкалево"
Сведения о кадастровом инженере:	данные отсутствуют
Сведения о лесах, водных объектах и об иных природных объектах, расположенных в пределах земельного участка:	данные отсутствуют
Сведения о том, что земельный участок полностью или частично расположен в границах зоны с особыми условиями использования территории или территории объекта культурного наследия	данные отсутствуют
Сведения о том, что земельный участок расположен в границах особой экономической зоны, территории опережающего социально-экономического развития, зоны территориального развития в Российской Федерации, игровой зоны:	данные отсутствуют
Сведения о том, что земельный участок расположен в границах особо охраняемой природной территории, охотничьих угодий, лесничеств, лесопарков:	данные отсутствуют
Сведения о результатах проведения государственного земельного надзора:	данные отсутствуют
Сведения о расположении земельного участка в границах территории, в отношении которой утвержден проект межевания территории:	данные отсутствуют

Государственный регистратор		ФГИС ЕГРН
полное наименование должности	подпись	инициалы, фамилия


М.П.

Земельный участок			
(вид объекта недвижимости)			
Лист № ____ Раздела 1	Всего листов раздела 1 : ____	Всего разделов: ____	Всего листов выписки: ____
25.11.2021 № 99/2021/433614093			
Кадастровый номер:		02:17:101202:42	
Условный номер земельного участка:	данные отсутствуют		
Сведения о принятии акта и (или) заключении договора, предусматривающих предоставление в соответствии с земельным законодательством исполнительным органом государственной власти или органом местного самоуправления находящегося в государственной или муниципальной собственности земельного участка для строительства наемного дома социального использования или наемного дома коммерческого использования:	данные отсутствуют		
Сведения о том, что земельный участок или земельные участки образованы на основании решения об изъятии земельного участка и (или) расположенного на нем объекта недвижимости для государственных или муниципальных нужд:	данные отсутствуют		
Сведения о том, что земельный участок образован из земель или земельного участка, государственная собственность на которые не разграничена:	данные отсутствуют		
Сведения о наличии земельного спора о местоположении границ земельных участков:	данные отсутствуют		
Статус записи об объекте недвижимости:	Сведения об объекте недвижимости имеют статус "актуальные, ранее учтенные"		
Особые отметки:	Сведения необходимые для заполнения раздела 2 отсутствуют. Сведения необходимые для заполнения раздела 3.1 отсутствуют. Сведения необходимые для заполнения раздела 4 отсутствуют. Сведения необходимые для заполнения раздела 4.1 отсутствуют. Сведения необходимые для заполнения раздела 4.2 отсутствуют.		
Получатель выписки:	Рачкова Елена Сергеевна		

Государственный регистратор		ФГИС ЕГРН
полное наименование должности	подпись	инициалы, фамилия

М.П.

Земельный участок			
(вид объекта недвижимости)			
Лист № ____ Раздела 3	Всего листов раздела 3 : ____	Всего разделов: ____	Всего листов выписки: ____
25.11.2021 № 99/2021/433614093			
Кадастровый номер:		02:17:101202:42	

План (чертеж, схема) земельного участка			
			
Масштаб 1: данные отсутствуют	Условные обозначения:		

Государственный регистратор		ФГИС ЕГРН
полное наименование должности	подпись	инициалы, фамилия

М.П.

Земельный участок			
(вид объекта недвижимости)			
Лист № <u> </u> Раздела 3.2	Всего листов раздела 3.2 : <u> </u>	Всего разделов: <u> </u>	Всего листов выписки: <u> </u>
25.11.2021 № 99/2021/433614093			
Кадастровый номер:		02:17:101202:42	

Сведения о характерных точках границы земельного участка				
Система координат: МСК-02, зона 1				
Зона №				
Номер точки	Координаты		Описание закрепления на местности	Средняя квадратическая погрешность определения координат характерных точек границ земельного участка, м
	X	Y		
1	2	3	4	5
1	780549.5	1317869.47	данные отсутствуют	0.5
2	780547.28	1317869.84	данные отсутствуют	0.5
3	780546.91	1317867.62	данные отсутствуют	0.5
4	780549.13	1317867.25	данные отсутствуют	0.5

Государственный регистратор		ФГИС ЕГРН
полное наименование должности	подпись	инициалы, фамилия

М.П.

Выписка из Единого государственного реестра недвижимости об объекте недвижимости

Сведения о характеристиках объекта недвижимости

На основании запроса от 25.11.2021 г., поступившего на рассмотрение 25.11.2021 г., сообщаем, что согласно записям Единого государственного реестра недвижимости:

Земельный участок			
(вид объекта недвижимости)			
Лист № ____ Раздела <u>1</u>	Всего листов раздела <u>1</u> : ____	Всего разделов: ____	Всего листов выписки: ____
25.11.2021 № 99/2021/433616831			
Кадастровый номер:		02:17:101202:43	

Номер кадастрового квартала:	02:17:101202
Дата присвоения кадастрового номера:	24.05.2011
Ранее присвоенный государственный учетный номер:	данные отсутствуют
Адрес:	установлено относительно ориентира, расположенного в границах участка. Почтовый адрес ориентира: Республика Башкортостан, р-н. Бураевский, с/с. Бураевский
Площадь:	5 +/- 4кв. м
Кадастровая стоимость, руб.:	18.45
Кадастровые номера расположенных в пределах земельного участка объектов недвижимости:	данные отсутствуют
Кадастровые номера объектов недвижимости, из которых образован объект недвижимости:	данные отсутствуют
Кадастровые номера образованных объектов недвижимости:	данные отсутствуют
Сведения о включении объекта недвижимости в состав предприятия как имущественного комплекса:	

Государственный регистратор		ФГИС ЕГРН
полное наименование должности	подпись	инициалы, фамилия

М.П.

Раздел 1

Выписка из Единого государственного реестра недвижимости об объекте недвижимости

Сведения о характеристиках объекта недвижимости

Земельный участок			
(вид объекта недвижимости)			
Лист № ____ Раздела <u>1</u>	Всего листов раздела <u>1</u> : ____	Всего разделов: ____	Всего листов выписки: ____
25.11.2021 № 99/2021/433616831			
Кадастровый номер:		02:17:101202:43	

Категория земель:	Земли промышленности, энергетики, транспорта, связи, радиовещания, телевидения, информатики, земли для обеспечения космической деятельности, земли обороны, безопасности и земли иного специального назначения
Виды разрешенного использования:	для размещения ВЛ-110 кВ "Бирск-Тюльди", ВЛ-35 кВ "Тепляки-Андреевка", ВЛ-35 кВ "Ангасяк-Вострцево" с отпайкой на ПС "Челкаково", ВЛ-35 кВ "Кулаево-Челкаково", ВЛ-35 кВ "Бураево-Кулаево", ВЛ-35 кВ "Бураево-Кашкалево", ПС 35/10 кВ "Вострцево", ПС 35/10 кВ "Кулаево", ПС 35/10 кВ "Кашкалево"
Сведения о кадастровом инженеру:	данные отсутствуют
Сведения о лесах, водных объектах и об иных природных объектах, расположенных в пределах земельного участка:	данные отсутствуют
Сведения о том, что земельный участок полностью или частично расположен в границах зоны с особыми условиями использования территории или территории объекта культурного наследия	данные отсутствуют
Сведения о том, что земельный участок расположен в границах особой экономической зоны, территории опережающего социально-экономического развития, зоны территориального развития в Российской Федерации, игровой зоны:	данные отсутствуют
Сведения о том, что земельный участок расположен в границах особо охраняемой природной территории, охотничьих угодий, лесничеств, лесопарков:	данные отсутствуют
Сведения о результатах проведения государственного земельного надзора:	данные отсутствуют
Сведения о расположении земельного участка в границах территории, в отношении которой утвержден проект межевания территории:	данные отсутствуют

Государственный регистратор		ФГИС ЕГРН
полное наименование должности	подпись	инициалы, фамилия

М.П.

Выписка из Единого государственного реестра недвижимости об объекте недвижимости
Сведения о характеристиках объекта недвижимости


Земельный участок			
<small>(вид объекта недвижимости)</small>			
Лист № ____ Раздела 1	Всего листов раздела 1 : ____	Всего разделов: ____	Всего листов выписки: ____
25.11.2021 № 99/2021/433616831			
Кадастровый номер:		02:17:101202:43	
Условный номер земельного участка:	данные отсутствуют		
Сведения о принятии акта и (или) заключении договора, предусматривающих предоставление в соответствии с земельным законодательством исполнительным органом государственной власти или органом местного самоуправления находящегося в государственной или муниципальной собственности земельного участка для строительства наемного дома социального использования или наемного дома коммерческого использования:	данные отсутствуют		
Сведения о том, что земельный участок или земельные участки образованы на основании решения об изъятии земельного участка и (или) расположенного на нем объекта недвижимости для государственных или муниципальных нужд:	данные отсутствуют		
Сведения о том, что земельный участок образован из земель или земельного участка, государственная собственность на которые не разграничена:	данные отсутствуют		
Сведения о наличии земельного спора о местоположении границ земельных участков:	данные отсутствуют		
Статус записи об объекте недвижимости:	Сведения об объекте недвижимости имеют статус "актуальные, ранее учтенные"		
Особые отметки:	Сведения необходимые для заполнения раздела 2 отсутствуют. Сведения необходимые для заполнения раздела 3.1 отсутствуют. Сведения необходимые для заполнения раздела 4 отсутствуют. Сведения необходимые для заполнения раздела 4.1 отсутствуют. Сведения необходимые для заполнения раздела 4.2 отсутствуют.		
Получатель выписки:	Рачкова Елена Сергеевна		

Государственный регистратор		ФГИС ЕГРН
полное наименование должности	подпись	инициалы, фамилия

М.П.

Выписка из Единого государственного реестра недвижимости об объекте недвижимости
Описание местоположения земельного участка

Земельный участок			
<small>(вид объекта недвижимости)</small>			
Лист № ____ Раздела 3	Всего листов раздела 3 : ____	Всего разделов: ____	Всего листов выписки: ____
25.11.2021 № 99/2021/433616831			
Кадастровый номер:		02:17:101202:43	

План (чертеж, схема) земельного участка			
			
Масштаб 1: данные отсутствуют	Условные обозначения:		

Государственный регистратор		ФГИС ЕГРН
полное наименование должности	подпись	инициалы, фамилия

М.П.

Земельный участок			
(вид объекта недвижимости)			
Лист № __	Раздела 3.2	Всего листов раздела 3.2 : __	Всего разделов: __
25.11.2021 № 99/2021/433616831		Всего листов выписки: __	
Кадастровый номер:		02:17:101202:43	

Сведения о характерных точках границы земельного участка				
Система координат: МСК-02, зона 1				
Зона №				
Номер точки	Координаты		Описание закрепления на местности	Средняя квадратическая погрешность определения координат характерных точек границ земельного участка, м
	X	Y		
1	2	3	4	5
1	780569.82	1317989.94	данные отсутствуют	0.5
2	780570.18	1317992.16	данные отсутствуют	0.5
3	780567.97	1317992.53	данные отсутствуют	0.5
4	780567.6	1317990.31	данные отсутствуют	0.5

Государственный регистратор		ФГИС ЕГРН
полное наименование должности	подпись	инициалы, фамилия

М.П.

Выписка из Единого государственного реестра недвижимости об объекте недвижимости

Сведения о характеристиках объекта недвижимости

На основании запроса от 25.11.2021 г., поступившего на рассмотрение 25.11.2021 г., сообщаем, что согласно записям Единого государственного реестра недвижимости:

Земельный участок			
(вид объекта недвижимости)			
Лист № ____ Раздела <u>1</u>	Всего листов раздела <u>1</u> : ____	Всего разделов: ____	Всего листов выписки: ____
25.11.2021 № 99/2021/433618502			
Кадастровый номер:		02:17:101202:44	

Номер кадастрового квартала:	02:17:101202
Дата присвоения кадастрового номера:	24.05.2011
Ранее присвоенный государственный учетный номер:	данные отсутствуют
Адрес:	установлено относительно ориентира, расположенного в границах участка. Почтовый адрес ориентира: Республика Башкортостан, р-н. Бураевский, с/с. Бураевский
Площадь:	5 +/- 4кв. м
Кадастровая стоимость, руб.:	18.45
Кадастровые номера расположенных в пределах земельного участка объектов недвижимости:	данные отсутствуют
Кадастровые номера объектов недвижимости, из которых образован объект недвижимости:	данные отсутствуют
Кадастровые номера образованных объектов недвижимости:	данные отсутствуют
Сведения о включении объекта недвижимости в состав предприятия как имущественного комплекса:	

Государственный регистратор		ФГИС ЕГРН
полное наименование должности	подпись	инициалы, фамилия

М.П.

Раздел 1

Выписка из Единого государственного реестра недвижимости об объекте недвижимости

Сведения о характеристиках объекта недвижимости

Земельный участок			
(вид объекта недвижимости)			
Лист № ____ Раздела <u>1</u>	Всего листов раздела <u>1</u> : ____	Всего разделов: ____	Всего листов выписки: ____
25.11.2021 № 99/2021/433618502			
Кадастровый номер:		02:17:101202:44	

Категория земель:	Земли промышленности, энергетики, транспорта, связи, радиовещания, телевидения, информатики, земли для обеспечения космической деятельности, земли обороны, безопасности и земли иного специального назначения
Виды разрешенного использования:	для размещения ВЛ-110 кВ "Бирск-Тюльди", ВЛ-35 кВ "Тепляки-Андреевка", ВЛ-35 кВ "Ангасяк-Вострцево" с отпайкой на ПС "Челкаково", ВЛ-35 кВ "Кулаево-Челкаково", ВЛ-35 кВ "Бураево-Кулаево", ВЛ-35 кВ "Бураево-Кашкалево", ПС 35/10 кВ "Вострцево", ПС 35/10 кВ "Кулаево", ПС 35/10 кВ "Кашкалево"
Сведения о кадастровом инженере:	данные отсутствуют
Сведения о лесах, водных объектах и об иных природных объектах, расположенных в пределах земельного участка:	данные отсутствуют
Сведения о том, что земельный участок полностью или частично расположен в границах зоны с особыми условиями использования территории или территории объекта культурного наследия	данные отсутствуют
Сведения о том, что земельный участок расположен в границах особой экономической зоны, территории опережающего социально-экономического развития, зоны территориального развития в Российской Федерации, игровой зоны:	данные отсутствуют
Сведения о том, что земельный участок расположен в границах особо охраняемой природной территории, охотничьих угодий, лесничеств, лесопарков:	данные отсутствуют
Сведения о результатах проведения государственного земельного надзора:	данные отсутствуют
Сведения о расположении земельного участка в границах территории, в отношении которой утвержден проект межевания территории:	данные отсутствуют

Государственный регистратор		ФГИС ЕГРН
полное наименование должности	подпись	инициалы, фамилия


М.П.

Земельный участок			
(вид объекта недвижимости)			
Лист № ____ Раздела 1	Всего листов раздела 1 : ____	Всего разделов: ____	Всего листов выписки: ____
25.11.2021 № 99/2021/433618502			
Кадастровый номер:		02:17:101202:44	
Условный номер земельного участка:	данные отсутствуют		
Сведения о принятии акта и (или) заключении договора, предусматривающих предоставление в соответствии с земельным законодательством исполнительным органом государственной власти или органом местного самоуправления находящегося в государственной или муниципальной собственности земельного участка для строительства наемного дома социального использования или наемного дома коммерческого использования:	данные отсутствуют		
Сведения о том, что земельный участок или земельные участки образованы на основании решения об изъятии земельного участка и (или) расположенного на нем объекта недвижимости для государственных или муниципальных нужд:	данные отсутствуют		
Сведения о том, что земельный участок образован из земель или земельного участка, государственная собственность на которые не разграничена:	данные отсутствуют		
Сведения о наличии земельного спора о местоположении границ земельных участков:	данные отсутствуют		
Статус записи об объекте недвижимости:	Сведения об объекте недвижимости имеют статус "актуальные, ранее учтенные"		
Особые отметки:	Сведения необходимые для заполнения раздела 2 отсутствуют. Сведения необходимые для заполнения раздела 3.1 отсутствуют. Сведения необходимые для заполнения раздела 4 отсутствуют. Сведения необходимые для заполнения раздела 4.1 отсутствуют. Сведения необходимые для заполнения раздела 4.2 отсутствуют.		
Получатель выписки:	Рачкова Елена Сергеевна		

Государственный регистратор		ФГИС ЕГРН
полное наименование должности	подпись	инициалы, фамилия

М.П.

Земельный участок			
(вид объекта недвижимости)			
Лист № ____ Раздела 3	Всего листов раздела 3 : ____	Всего разделов: ____	Всего листов выписки: ____
25.11.2021 № 99/2021/433618502			
Кадастровый номер:		02:17:101202:44	

План (чертеж, схема) земельного участка		
		
Масштаб 1: данные отсутствуют	Условные обозначения:	

Государственный регистратор		ФГИС ЕГРН
полное наименование должности	подпись	инициалы, фамилия

М.П.

Земельный участок			
(вид объекта недвижимости)			
Лист № <u> </u> Раздела 3.2	Всего листов раздела 3.2 : <u> </u>	Всего разделов: <u> </u>	Всего листов выписки: <u> </u>
25.11.2021 № 99/2021/433618502			
Кадастровый номер:		02:17:101202:44	

Сведения о характерных точках границы земельного участка				
Система координат: МСК-02, зона 1				
Зона №				
Номер точки	Координаты		Описание закрепления на местности	Средняя квадратическая погрешность определения координат характерных точек границ земельного участка, м
	X	Y		
1	2	3	4	5
1	780589.58	1318107.22	данные отсутствуют	0.5
2	780589.95	1318109.44	данные отсутствуют	0.5
3	780587.73	1318109.81	данные отсутствуют	0.5
4	780587.36	1318107.59	данные отсутствуют	0.5

Государственный регистратор		ФГИС ЕГРН
полное наименование должности	подпись	инициалы, фамилия

М.П.

Выписка из Единого государственного реестра недвижимости об объекте недвижимости

Сведения о характеристиках объекта недвижимости

На основании запроса от 25.11.2021 г., поступившего на рассмотрение 25.11.2021 г., сообщаем, что согласно записям Единого государственного реестра недвижимости:

Земельный участок			
(вид объекта недвижимости)			
Лист № ____ Раздела <u>1</u>	Всего листов раздела <u>1</u> : ____	Всего разделов: ____	Всего листов выписки: ____
25.11.2021 № 99/2021/433714919			
Кадастровый номер:		02:17:101202:45	

Номер кадастрового квартала:	02:17:101202
Дата присвоения кадастрового номера:	24.05.2011
Ранее присвоенный государственный учетный номер:	данные отсутствуют
Адрес:	установлено относительно ориентира, расположенного в границах участка. Почтовый адрес ориентира: Республика Башкортостан, р-н. Бураевский, с/с. Бураевский
Площадь:	5 +/- 4кв. м
Кадастровая стоимость, руб.:	18.45
Кадастровые номера расположенных в пределах земельного участка объектов недвижимости:	данные отсутствуют
Кадастровые номера объектов недвижимости, из которых образован объект недвижимости:	данные отсутствуют
Кадастровые номера образованных объектов недвижимости:	данные отсутствуют
Сведения о включении объекта недвижимости в состав предприятия как имущественного комплекса:	

Государственный регистратор		ФГИС ЕГРН
полное наименование должности	подпись	инициалы, фамилия

М.П.

Раздел 1

Выписка из Единого государственного реестра недвижимости об объекте недвижимости

Сведения о характеристиках объекта недвижимости

Земельный участок			
(вид объекта недвижимости)			
Лист № ____ Раздела <u>1</u>	Всего листов раздела <u>1</u> : ____	Всего разделов: ____	Всего листов выписки: ____
25.11.2021 № 99/2021/433714919			
Кадастровый номер:		02:17:101202:45	

Категория земель:	Земли промышленности, энергетики, транспорта, связи, радиовещания, телевидения, информатики, земли для обеспечения космической деятельности, земли обороны, безопасности и земли иного специального назначения
Виды разрешенного использования:	для размещения ВЛ-110 кВ "Бирск-Тюльди", ВЛ-35 кВ "Тепляки-Андреевка", ВЛ-35 кВ "Ангасяк-Вострцево" с отпайкой на ПС "Челкаково", ВЛ-35 кВ "Кулаево-Челкаково", ВЛ-35 кВ "Бураево-Кулаево", ВЛ-35 кВ "Бураево-Кашкалево", ПС 35/10 кВ "Вострцево", ПС 35/10 кВ "Кулаево", ПС 35/10 кВ "Кашкалево"
Сведения о кадастровом инженере:	данные отсутствуют
Сведения о лесах, водных объектах и об иных природных объектах, расположенных в пределах земельного участка:	данные отсутствуют
Сведения о том, что земельный участок полностью или частично расположен в границах зоны с особыми условиями использования территории или территории объекта культурного наследия	данные отсутствуют
Сведения о том, что земельный участок расположен в границах особой экономической зоны, территории опережающего социально-экономического развития, зоны территориального развития в Российской Федерации, игровой зоны:	данные отсутствуют
Сведения о том, что земельный участок расположен в границах особо охраняемой природной территории, охотничьих угодий, лесничеств, лесопарков:	данные отсутствуют
Сведения о результатах проведения государственного земельного надзора:	данные отсутствуют
Сведения о расположении земельного участка в границах территории, в отношении которой утвержден проект межевания территории:	данные отсутствуют

Государственный регистратор		ФГИС ЕГРН
полное наименование должности	подпись	инициалы, фамилия

М.П.

Выписка из Единого государственного реестра недвижимости об объекте недвижимости
Сведения о характеристиках объекта недвижимости


Земельный участок			
<small>(вид объекта недвижимости)</small>			
Лист № <u> </u> Раздела <u>1</u>	Всего листов раздела <u>1</u> : <u> </u>	Всего разделов: <u> </u>	Всего листов выписки: <u> </u>
25.11.2021 № 99/2021/433714919			
Кадастровый номер:		02:17:101202:45	
Условный номер земельного участка:	данные отсутствуют		
Сведения о принятии акта и (или) заключении договора, предусматривающих предоставление в соответствии с земельным законодательством исполнительным органом государственной власти или органом местного самоуправления находящегося в государственной или муниципальной собственности земельного участка для строительства наемного дома социального использования или наемного дома коммерческого использования:	данные отсутствуют		
Сведения о том, что земельный участок или земельные участки образованы на основании решения об изъятии земельного участка и (или) расположенного на нем объекта недвижимости для государственных или муниципальных нужд:	данные отсутствуют		
Сведения о том, что земельный участок образован из земель или земельного участка, государственная собственность на которые не разграничена:	данные отсутствуют		
Сведения о наличии земельного спора о местоположении границ земельных участков:	данные отсутствуют		
Статус записи об объекте недвижимости:	Сведения об объекте недвижимости имеют статус "актуальные, ранее учтенные"		
Особые отметки:	Сведения необходимые для заполнения раздела 2 отсутствуют. Сведения необходимые для заполнения раздела 3.1 отсутствуют. Сведения необходимые для заполнения раздела 4 отсутствуют. Сведения необходимые для заполнения раздела 4.1 отсутствуют. Сведения необходимые для заполнения раздела 4.2 отсутствуют.		
Получатель выписки:	Рачкова Елена Сергеевна		

Государственный регистратор		ФГИС ЕГРН
полное наименование должности	подпись	инициалы, фамилия

М.П.

Выписка из Единого государственного реестра недвижимости об объекте недвижимости
Описание местоположения земельного участка

Земельный участок			
<small>(вид объекта недвижимости)</small>			
Лист № <u> </u> Раздела <u>3</u>	Всего листов раздела <u>3</u> : <u> </u>	Всего разделов: <u> </u>	Всего листов выписки: <u> </u>
25.11.2021 № 99/2021/433714919			
Кадастровый номер:		02:17:101202:45	

План (чертеж, схема) земельного участка			
			
Масштаб 1: данные отсутствуют	Условные обозначения:		

Государственный регистратор		ФГИС ЕГРН
полное наименование должности	подпись	инициалы, фамилия

М.П.

Земельный участок			
(вид объекта недвижимости)			
Лист № __	Раздела 3.2	Всего листов раздела 3.2 : __	Всего разделов: __
25.11.2021 № 99/2021/433714919		Всего листов выписки: __	
Кадастровый номер:		02:17:101202:45	

Сведения о характерных точках границы земельного участка				
Система координат: МСК-02, зона 1				
Зона №				
Номер точки	Координаты		Описание закрепления на местности	Средняя квадратическая погрешность определения координат характерных точек границ земельного участка, м
	X	Y		
1	2	3	4	5
1	780609.19	1318223.53	данные отсутствуют	0.5
2	780609.56	1318225.75	данные отсутствуют	0.5
3	780607.34	1318226.12	данные отсутствуют	0.5
4	780606.97	1318223.9	данные отсутствуют	0.5

Государственный регистратор		ФГИС ЕГРН
полное наименование должности	подпись	инициалы, фамилия

М.П.

Выписка из Единого государственного реестра недвижимости об объекте недвижимости

Сведения о характеристиках объекта недвижимости

На основании запроса от 24.11.2021 г., поступившего на рассмотрение 24.11.2021 г., сообщаем, что согласно записям Единого государственного реестра недвижимости:

Земельный участок			
(вид объекта недвижимости)			
Лист № ____ Раздела 1	Всего листов раздела 1 : ____	Всего разделов: ____	Всего листов выписки: ____
24.11.2021 № 99/2021/43333963			
Кадастровый номер:		02:17:101202:54	

Номер кадастрового квартала:	02:17:101202
Дата присвоения кадастрового номера:	29.09.2012
Ранее присвоенный государственный учетный номер:	данные отсутствуют
Адрес:	установлено относительно ориентира, расположенного в границах участка. Почтовый адрес ориентира: Республика Башкортостан, р-н. Бураевский, с/с. Бадраковский
Площадь:	30194 +/- 1520 кв. м
Кадастровая стоимость, руб.:	80316.04
Кадастровые номера расположенных в пределах земельного участка объектов недвижимости:	данные отсутствуют
Кадастровые номера объектов недвижимости, из которых образован объект недвижимости:	02:17:000000:70, 02:17:101202:7
Кадастровые номера образованных объектов недвижимости:	данные отсутствуют
Сведения о включении объекта недвижимости в состав предприятия как имущественного комплекса:	

Государственный регистратор		ФГИС ЕГРН
полное наименование должности	подпись	инициалы, фамилия

М.П.

Раздел 1

Выписка из Единого государственного реестра недвижимости об объекте недвижимости

Сведения о характеристиках объекта недвижимости

Земельный участок			
(вид объекта недвижимости)			
Лист № ____ Раздела 1	Всего листов раздела 1 : ____	Всего разделов: ____	Всего листов выписки: ____
24.11.2021 № 99/2021/43333963			
Кадастровый номер:		02:17:101202:54	

Категория земель:	Земли сельскохозяйственного назначения
Виды разрешенного использования:	для сенокосения
Сведения о кадастровом инженере:	Ахметгалиев Фанус Габдрахимович №02-11-276
Сведения о лесах, водных объектах и об иных природных объектах, расположенных в пределах земельного участка:	данные отсутствуют
Сведения о том, что земельный участок полностью или частично расположен в границах зоны с особыми условиями использования территории или территории объекта культурного наследия	данные отсутствуют
Сведения о том, что земельный участок расположен в границах особой экономической зоны, территории опережающего социально-экономического развития, зоны территориального развития в Российской Федерации, игорной зоны:	данные отсутствуют
Сведения о том, что земельный участок расположен в границах особо охраняемой природной территории, охотничьих угодий, лесничеств, лесопарков:	данные отсутствуют
Сведения о результатах проведения государственного земельного надзора:	данные отсутствуют
Сведения о расположении земельного участка в границах территории, в отношении которой утвержден проект межевания территории:	данные отсутствуют

Государственный регистратор		ФГИС ЕГРН
полное наименование должности	подпись	инициалы, фамилия

М.П.

Выписка из Единого государственного реестра недвижимости об объекте недвижимости
Сведения о характеристиках объекта недвижимости

Земельный участок			
<small>(вид объекта недвижимости)</small>			
Лист № ____ Раздела 1	Всего листов раздела 1 : ____	Всего разделов: ____	Всего листов выписки: ____
24.11.2021 № 99/2021/43333963			
Кадастровый номер:		02:17:101202:54	
Условный номер земельного участка:	данные отсутствуют		
Сведения о принятии акта и (или) заключении договора, предусматривающих предоставление в соответствии с земельным законодательством исполнительным органом государственной власти или органом местного самоуправления находящегося в государственной или муниципальной собственности земельного участка для строительства наемного дома социального использования или наемного дома коммерческого использования:	данные отсутствуют		
Сведения о том, что земельный участок или земельные участки образованы на основании решения об изъятии земельного участка и (или) расположенного на нем объекта недвижимости для государственных или муниципальных нужд:	данные отсутствуют		
Сведения о том, что земельный участок образован из земель или земельного участка, государственная собственность на которые не разграничена:	данные отсутствуют		
Сведения о наличии земельного спора о местоположении границ земельных участков:	данные отсутствуют		
Статус записи об объекте недвижимости:	Сведения об объекте недвижимости имеют статус "актуальные"		
Особые отметки:	Для данного земельного участка обеспечен доступ посредством земельного участка (земельных участков) с кадастровым номером (кадастровыми номерами) 02:17:101202:7. Сведения о видах разрешенного использования имеют статус «Актуальные незасвидетельствованные». Право (ограничение права, обременение объекта недвижимости) зарегистрировано на данный объект недвижимости с видами разрешенного использования отсутствует. Сведения необходимые для заполнения раздела 3.1 отсутствуют.		
Получатель выписки:	Рачкова Елена Сергеевна		

Государственный регистратор		ФГИС ЕГРН
полное наименование должности	подпись	инициалы, фамилия

М.П.

Раздел 2

Выписка из Единого государственного реестра недвижимости об объекте недвижимости
Сведения о зарегистрированных правах

Земельный участок			
<small>(вид объекта недвижимости)</small>			
Лист № ____ Раздела 2	Всего листов раздела 2 : ____	Всего разделов: ____	Всего листов выписки: ____
24.11.2021 № 99/2021/43333963			
Кадастровый номер:		02:17:101202:54	
1.	Правообладатель (правообладатели):	1.1. данные о правообладателе отсутствуют	
2.	Вид, номер и дата государственной регистрации права:	2.1. не зарегистрировано	
3.	Ограничение прав и обременение объекта недвижимости:		
	3.1.1.	вид:	Аренда (в том числе, субаренда)
		дата государственной регистрации:	11.05.2021
		номер государственной регистрации:	02:17:101202:54-02/120/2021-7
		срок, на который установлено ограничение прав и обременение объекта недвижимости:	с 22.04.2021 по 21.04.2024
		лицо, в пользу которого установлено ограничение прав и обременение объекта недвижимости:	Шарафиев Баязит Талхович
	основание государственной регистрации:	'Договор аренды земельного участка , заключаемого без проведения торгов' №019-2021 от 22.04.2021	
4.	Договоры участия в долевом строительстве:	данные отсутствуют	
5.	Заявленные в судебном порядке права требования:	данные отсутствуют	
6.	Сведения о возражении в отношении зарегистрированного права:	данные отсутствуют	
7.	Сведения о наличии решения об изъятии объекта недвижимости для государственных и муниципальных нужд:	данные отсутствуют	
8.	Сведения о невозможности государственной регистрации без личного участия правообладателя или его законного представителя:		
9.	Правопритязания и сведения о наличии поступивших, но не рассмотренных заявлений о проведении государственной регистрации права (перехода, прекращения права), ограничения права или обременения объекта недвижимости, сделки в отношении объекта недвижимости:	данные отсутствуют	
10.	Сведения об осуществлении государственной регистрации сделки, права, ограничения права без необходимого в силу закона согласия третьего лица, органа:	данные отсутствуют	
11.	Сведения о невозможности государственной регистрации перехода, прекращения, ограничения права на земельный участок из земель сельскохозяйственного назначения:		


Государственный регистратор		ФГИС ЕГРН
полное наименование должности	подпись	инициалы, фамилия

М.П.

Раздел 3

Выписка из Единого государственного реестра недвижимости об объекте недвижимости
Описание местоположения земельного участка


Земельный участок			
(вид объекта недвижимости)			
Лист № __ Раздела 3	Всего листов раздела 3: __	Всего разделов: __	Всего листов выписки: __
24.11.2021 № 99/2021/433333963			
Кадастровый номер:		02:17:101202:54	

План (чертеж, схема) земельного участка			
			
Масштаб 1: данные отсутствуют	Условные обозначения:		

Государственный регистратор		ФГИС ЕГРН
полное наименование должности	подпись	инициалы, фамилия

М.П.

Земельный участок			
(вид объекта недвижимости)			
Лист № _____	Раздела <u>3</u>	Всего листов раздела <u>3</u> : _____	Всего разделов: _____
24.11.2021 № 99/2021/433333963		Всего листов выписки: _____	
Кадастровый номер:		02:17:101202:54	

План (чертеж, схема) земельного участка			
			
Масштаб 1: данные отсутствуют	Условные обозначения:		

Государственный регистратор		ФГИС ЕГРН
полное наименование должности	подпись	инициалы, фамилия

М.П.

Земельный участок			
(вид объекта недвижимости)			
Лист № _____	Раздела <u>3.2</u>	Всего листов раздела <u>3.2</u> : _____	Всего разделов: _____
24.11.2021 № 99/2021/433333963		Всего листов выписки: _____	
Кадастровый номер:		02:17:101202:54	

Сведения о характерных точках границы земельного участка				
Система координат				
Зона № _____				
Номер точки	Координаты		Описание закрепления на местности	Средняя квадратическая погрешность определения координат характерных точек границ земельного участка, м
	X	Y		
1	2	3	4	5
1	774546.8	1317465.86	данные отсутствуют	данные отсутствуют
2	774586.94	1317563.58	данные отсутствуют	данные отсутствуют
3	774598.34	1317612.59	данные отсутствуют	данные отсутствуют
4	774595.55	1317643.94	данные отсутствуют	данные отсутствуют
5	774578.59	1317690.54	данные отсутствуют	данные отсутствуют
6	774572.41	1317702.4	данные отсутствуют	данные отсутствуют
7	774546.64	1317718.56	данные отсутствуют	данные отсутствуют
8	774530.38	1317722.5	данные отсутствуют	данные отсутствуют
9	774519.72	1317733.57	данные отсутствуют	данные отсутствуют
10	774514.24	1317749.09	данные отсутствуют	данные отсутствуют
11	774512.36	1317778.27	данные отсутствуют	данные отсутствуют
12	774522.91	1317803.26	данные отсутствуют	данные отсутствуют
13	774538.26	1317826.05	данные отсутствуют	данные отсутствуют
14	774553.12	1317867.66	данные отсутствуют	данные отсутствуют
15	774561.54	1317896.38	данные отсутствуют	данные отсутствуют

Государственный регистратор		ФГИС ЕГРН
полное наименование должности	подпись	инициалы, фамилия

М.П.

Выписка из Единого государственного реестра недвижимости об объекте недвижимости
Описание местоположения земельного участка

Земельный участок			
(вид объекта недвижимости)			
Лист № <u> </u> Раздела 3.2	Всего листов раздела 3.2 : <u> </u>	Всего разделов: <u> </u>	Всего листов выписки: <u> </u>
24.11.2021 № 99/2021/433333963			
Кадастровый номер:		02:17:101202:54	

Сведения о характерных точках границы земельного участка				
Система координат				
Зона №				
Номер точки	Координаты		Описание закрепления на местности	Средняя квадратическая погрешность определения координат характерных точек границ земельного участка, м
	X	Y		
1	2	3	4	5
16	774457.53	1317897.38	данные отсутствуют	данные отсутствуют
17	774459.17	1317881.3	данные отсутствуют	данные отсутствуют
18	774460.58	1317864.66	данные отсутствуют	данные отсутствуют
19	774476.84	1317792.37	данные отсутствуют	данные отсутствуют
20	774487.25	1317728.48	данные отсутствуют	данные отсутствуют
21	774493.68	1317681.42	данные отсутствуют	данные отсутствуют
22	774503.59	1317619.5	данные отсутствуют	данные отсутствуют
23	774516.48	1317573.81	данные отсутствуют	данные отсутствуют
24	774511.52	1317537.78	данные отсутствуют	данные отсутствуют
25	774506.07	1317497.17	данные отсутствуют	данные отсутствуют
26	774505.57	1317460.51	данные отсутствуют	данные отсутствуют
27	774512.54	1317442.58	данные отсутствуют	данные отсутствуют
28	774526.18	1317445.12	данные отсутствуют	данные отсутствуют

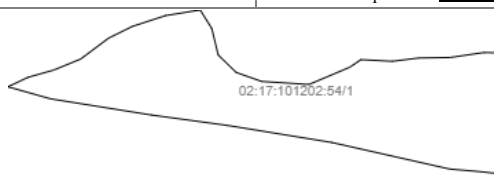
Государственный регистратор		ФГИС ЕГРН
полное наименование должности	подпись	инициалы, фамилия

М.П.

Раздел 4

Выписка из Единого государственного реестра недвижимости об объекте недвижимости
Сведения о частях земельного участка


Земельный участок			
(вид объекта недвижимости)			
Лист № <u> </u> Раздела 4	Всего листов раздела 4 : <u> </u>	Всего разделов: <u> </u>	Всего листов выписки: <u> </u>
24.11.2021 № 99/2021/433333963			
Кадастровый номер:		02:17:101202:54	

План (чертеж, схема) части земельного участка	Учетный номер части: 02:17:101202:54/1
	
Масштаб 1: данные отсутствуют	Условные обозначения:

Государственный регистратор		ФГИС ЕГРН
полное наименование должности	подпись	инициалы, фамилия

М.П.

Земельный участок			
(вид объекта недвижимости)			
Лист № ____ Раздела 4	Всего листов раздела 4 : ____	Всего разделов: ____	Всего листов выписки: ____
24.11.2021 № 99/2021/433333963			
Кадастровый номер:		02:17:101202:54	

План (чертеж, схема) части земельного участка	Учетный номер части: 02:17:101202:54/2
	
Масштаб 1: данные отсутствуют	Условные обозначения:

Государственный регистратор		ФГИС ЕГРН
полное наименование должности	подпись	инициалы, фамилия

М.П.

Раздел 4.1

Выписка из Единого государственного реестра недвижимости об объекте недвижимости
Сведения о частях земельного участка

Земельный участок			
(вид объекта недвижимости)			
Лист № ____ Раздела 4.1	Всего листов раздела 4.1 : ____	Всего разделов: ____	Всего листов выписки: ____
24.11.2021 № 99/2021/433333963			
Кадастровый номер:		02:17:101202:54	

Учетный номер части	Площадь (м ²)	Содержание ограничения в использовании или ограничения права на объект недвижимости или обременения объекта недвижимости
1	2	3
1	14009	Ограничения прав на земельный участок, предусмотренные статьями 56, 56.1 Земельного кодекса Российской Федерации, Приказ «Об утверждении отчетных материалов по определению границ водоохранных зон, прибрежных защитных полос и береговых линий по бассейну р. Быстрый Танып Республики Башкортостан» № 809п от 16.11.2020, срок действия: 28.09.2021
2	2824	Ограничения прав на земельный участок, предусмотренные статьями 56, 56.1 Земельного кодекса Российской Федерации, Приказ «Об утверждении отчетных материалов по определению границ водоохранных зон, прибрежных защитных полос и береговых линий по бассейну р. Быстрый Танып Республики Башкортостан» № 809п от 16.11.2020, срок действия: 28.09.2021

Государственный регистратор		ФГИС ЕГРН
полное наименование должности	подпись	инициалы, фамилия

М.П.

Выписка из Единого государственного реестра недвижимости об объекте недвижимости
Сведения о частях земельного участка

Земельный участок				
(вид объекта недвижимости)				
Лист № ____ Раздела 4.2		Всего листов раздела 4.2 : ____		Всего разделов: ____
24.11.2021 № 99/2021/433333963				
Кадастровый номер:			02:17:101202:54	
Сведения о характерных точках границы части (частей) земельного участка				
Учетный номер части: 1				
Система координат: МСК-05				
Зона №				
Номер точки	Координаты, м		Описание закрепления на местности	Средняя квадратическая погрешность определения координат характерных точек границы части земельного участка, м
	X	Y		
1	2	3	4	5
7	774546.64	1317718.56	данные отсутствуют	данные отсутствуют
8	774530.38	1317722.5	данные отсутствуют	данные отсутствуют
9	774519.72	1317733.57	данные отсутствуют	данные отсутствуют
10	774514.24	1317749.09	данные отсутствуют	данные отсутствуют
11	774512.36	1317778.27	данные отсутствуют	данные отсутствуют
12	774522.91	1317803.26	данные отсутствуют	данные отсутствуют
16	774457.53	1317897.38	данные отсутствуют	данные отсутствуют
17	774459.17	1317881.3	данные отсутствуют	данные отсутствуют
18	774460.58	1317864.66	данные отсутствуют	данные отсутствуют
19	774476.84	1317792.37	данные отсутствуют	данные отсутствуют
20	774487.25	1317728.48	данные отсутствуют	данные отсутствуют
21	774493.68	1317681.42	данные отсутствуют	данные отсутствуют
22	774503.59	1317619.5	данные отсутствуют	данные отсутствуют
29	774557.96	1317711.46	данные отсутствуют	данные отсутствуют
29	774557.96	1317711.46	данные отсутствуют	данные отсутствуют
30	774527.56	1317810.16	данные отсутствуют	данные отсутствуют
Государственный регистратор			ФГИС ЕГРН	
полное наименование должности			подпись	
			инициалы, фамилия	

М.П.

Выписка из Единого государственного реестра недвижимости об объекте недвижимости
Сведения о частях земельного участка

Земельный участок				
(вид объекта недвижимости)				
Лист № ____ Раздела 4.2		Всего листов раздела 4.2 : ____		Всего разделов: ____
24.11.2021 № 99/2021/433333963				
Кадастровый номер:			02:17:101202:54	
Номер точки	Координаты, м		Описание закрепления на местности	Средняя квадратическая погрешность определения координат характерных точек границы части земельного участка, м
	X	Y		
1	2	3	4	5
31	774526.56	1317829.4	данные отсутствуют	данные отсутствуют
32	774528.57	1317845.79	данные отсутствуют	данные отсутствуют
33	774528.86	1317864.76	данные отсутствуют	данные отсутствуют
34	774531.94	1317885.71	данные отсутствуют	данные отсутствуют
35	774531.69	1317896.67	данные отсутствуют	данные отсутствуют
36	774510.95	1317593.41	данные отсутствуют	данные отсутствуют
37	774516.72	1317605.65	данные отсутствуют	данные отсутствуют
38	774521.2	1317621.55	данные отсутствуют	данные отсутствуют
39	774527.94	1317638.04	данные отсутствуют	данные отсутствуют
40	774540.75	1317655.24	данные отсутствуют	данные отсутствуют
41	774548.02	1317670.07	данные отсутствуют	данные отсутствуют
42	774554.56	1317690.28	данные отсутствуют	данные отсутствуют
Государственный регистратор			ФГИС ЕГРН	
полное наименование должности			подпись	
			инициалы, фамилия	

М.П.

Земельный участок				
(вид объекта недвижимости)				
Лист № ____ Раздела 4.2		Всего листов раздела 4.2 : ____		Всего разделов: ____
24.11.2021 № 99/2021/433333963				
Кадастровый номер:			02:17:101202:54	
Сведения о характерных точках границы части (частей) земельного участка				
Учетный номер части: 2				
Система координат: МСК-05				
Зона №				
Номер точки	Координаты, м		Описание закрепления на местности	Средняя квадратическая погрешность определения координат характерных точек границы части земельного участка, м
	X	Y		
1	2	3	4	5
16	774457.53	1317897.38	данные отсутствуют	данные отсутствуют
17	774459.17	1317881.3	данные отсутствуют	данные отсутствуют
18	774460.58	1317864.66	данные отсутствуют	данные отсутствуют
20	774487.25	1317728.48	данные отсутствуют	данные отсутствуют
21	774493.68	1317681.42	данные отсутствуют	данные отсутствуют
43	774478.02	1317785.16	данные отсутствуют	данные отсутствуют
43	774478.02	1317785.16	данные отсутствуют	данные отсутствуют
44	774494.47	1317676.48	данные отсутствуют	данные отсутствуют
45	774497.83	1317680.88	данные отсутствуют	данные отсутствуют
46	774502.44	1317691.04	данные отсутствуют	данные отсутствуют
47	774506.12	1317702.67	данные отсутствуют	данные отсутствуют
48	774508.44	1317718.2	данные отсутствуют	данные отсутствуют
49	774508.55	1317731.12	данные отсутствуют	данные отсутствуют
50	774506.69	1317742.48	данные отсутствуют	данные отсутствуют
51	774502.94	1317755.05	данные отсутствуют	данные отсутствуют
52	774497.19	1317766	данные отсутствуют	данные отсутствуют
Государственный регистратор			ФГИС ЕГРН	
полное наименование должности			подпись	
			инициалы, фамилия	

М.П.

Раздел 4.2

Выписка из Единого государственного реестра недвижимости об объекте недвижимости
Сведения о частях земельного участка

Земельный участок				
(вид объекта недвижимости)				
Лист № ____ Раздела 4.2		Всего листов раздела 4.2 : ____		Всего разделов: ____
24.11.2021 № 99/2021/433333963				
Кадастровый номер:			02:17:101202:54	
Номер точки	Координаты, м		Описание закрепления на местности	Средняя квадратическая погрешность определения координат характерных точек границы части земельного участка, м
	X	Y		
1	2	3	4	5
53	774490.56	1317773.72	данные отсутствуют	данные отсутствуют
54	774482.62	1317781.24	данные отсутствуют	данные отсутствуют
55	774481.46	1317897.15	данные отсутствуют	данные отсутствуют
55	774481.46	1317897.15	данные отсутствуют	данные отсутствуют
56	774470.75	1317819.43	данные отсутствуют	данные отсутствуют
57	774473.76	1317826.42	данные отсутствуют	данные отсутствуют
58	774477.6	1317839.57	данные отсутствуют	данные отсутствуют
59	774478.6	1317851.9	данные отсутствуют	данные отсутствуют
60	774477.65	1317868.57	данные отсутствуют	данные отсутствуют
61	774481.03	1317880.47	данные отсутствуют	данные отсутствуют
62	774482.11	1317892.8	данные отсутствуют	данные отсутствуют
Государственный регистратор			ФГИС ЕГРН	
полное наименование должности			подпись	
			инициалы, фамилия	

М.П.

Выписка из Единого государственного реестра недвижимости об объекте недвижимости

Сведения о характеристиках объекта недвижимости

На основании запроса от 30.09.2021 г., поступившего на рассмотрение 30.09.2021 г., сообщаем, что согласно записям Единого государственного реестра недвижимости:

Земельный участок			
(вид объекта недвижимости)			
Лист № ____ Раздела 1	Всего листов раздела 1 : ____	Всего разделов: ____	Всего листов выписки: ____
30.09.2021 № 99/2021/420871550			
Кадастровый номер:		02:17:101202:173	

Номер кадастрового квартала:	02:17:101202
Дата присвоения кадастрового номера:	13.01.2021
Ранее присвоенный государственный учетный номер:	данные отсутствуют
Адрес:	Республика Башкортостан, Бураевский район, Кушманаковский сельсовет
Площадь:	302182 +/- 4810 кв. м
Кадастровая стоимость, руб.:	628538.56
Кадастровые номера расположенных в пределах земельного участка объектов недвижимости:	данные отсутствуют
Кадастровые номера объектов недвижимости, из которых образован объект недвижимости:	02:17:000000:186, 02:17:101202:11
Кадастровые номера образованных объектов недвижимости:	данные отсутствуют
Сведения о включении объекта недвижимости в состав предприятия как имущественного комплекса:	

Государственный регистратор		ФГИС ЕГРН
полное наименование должности	подпись	инициалы, фамилия

М.П.

Раздел 1

Выписка из Единого государственного реестра недвижимости об объекте недвижимости

Сведения о характеристиках объекта недвижимости

Земельный участок			
(вид объекта недвижимости)			
Лист № ____ Раздела 1	Всего листов раздела 1 : ____	Всего разделов: ____	Всего листов выписки: ____
30.09.2021 № 99/2021/420871550			
Кадастровый номер:		02:17:101202:173	

Категория земель:	Земли сельскохозяйственного назначения
Виды разрешенного использования:	Для возделывания сельскохозяйственных культур
Сведения о кадастровом инженере:	Гарифулин Марат Ринатович №02-16-1401
Сведения о лесах, водных объектах и об иных природных объектах, расположенных в пределах земельного участка:	данные отсутствуют
Сведения о том, что земельный участок полностью или частично расположен в границах зоны с особыми условиями использования территории или территории объекта культурного наследия	данные отсутствуют
Сведения о том, что земельный участок расположен в границах особой экономической зоны, территории опережающего социально-экономического развития, зоны территориального развития в Российской Федерации, игровой зоны:	данные отсутствуют
Сведения о том, что земельный участок расположен в границах особо охраняемой природной территории, охотничьих угодий, лесничеств, лесопарков:	данные отсутствуют
Сведения о результатах проведения государственного земельного надзора:	данные отсутствуют
Сведения о расположении земельного участка в границах территории, в отношении которой утвержден проект межевания территории:	данные отсутствуют

Государственный регистратор		ФГИС ЕГРН
полное наименование должности	подпись	инициалы, фамилия

М.П.

Сведения о характеристиках объекта недвижимости

Земельный участок		
(вид объекта недвижимости)		
Лист № ____ Раздела 1	Всего листов раздела 1 : ____	Всего разделов: ____
30.09.2021 № 99/2021/420871550		
Кадастровый номер:		02:17:101202:173
Условный номер земельного участка:	данные отсутствуют	
Сведения о принятии акта и (или) заключении договора, предусматривающих предоставление в соответствии с земельным законодательством исполнительным органом государственной власти или органом местного самоуправления находящегося в государственной или муниципальной собственности земельного участка для строительства наемного дома социального использования или наемного дома коммерческого использования:	данные отсутствуют	
Сведения о том, что земельный участок или земельные участки образованы на основании решения об изъятии земельного участка и (или) расположенного на нем объекта недвижимости для государственных или муниципальных нужд:	данные отсутствуют	
Сведения о том, что земельный участок образован из земель или земельного участка, государственная собственность на которые не разграничена:	данные отсутствуют	
Сведения о наличии земельного спора о местоположении границ земельных участков:	данные отсутствуют	
Статус записи об объекте недвижимости:	Сведения об объекте недвижимости имеют статус "актуальные"	
Особые отметки:	Для данного земельного участка обеспечен доступ посредством земельного участка (земельных участков) с кадастровым номером (кадастровыми номерами) 02:17:000000:186. Сведения о видах разрешенного использования имеют статус «Актуальные незасвидетельствованные». Право (ограничение права, обременение объекта недвижимости) зарегистрировано на данный объект недвижимости с видами разрешенного использования отсутствует. Сведения необходимые для заполнения раздела 2 отсутствуют. Сведения необходимые для заполнения раздела 3.1 отсутствуют. Сведения необходимые для заполнения раздела 4 отсутствуют. Сведения необходимые для заполнения раздела 4.1 отсутствуют. Сведения необходимые для заполнения раздела 4.2 отсутствуют.	
Получатель выписки:	Рачкова Елена Сергеевна	
Государственный регистратор		ФГИС ЕГРН
полное наименование должности	подпись	инициалы, фамилия

М.П.

Выписка из Единого государственного реестра недвижимости об объекте недвижимости
Описание местоположения земельного участка

Земельный участок			
<small>(вид объекта недвижимости)</small>			
Лист № __ Раздела <u>3</u>	Всего листов раздела <u>3</u> : __	Всего разделов: __	Всего листов выписки: __
30.09.2021 № 99/2021/420871550			
Кадастровый номер:		02:17:101202:173	

План (чертеж, схема) земельного участка			
			
Масштаб 1: данные отсутствуют	Условные обозначения:		

Государственный регистратор		ФГИС ЕГРН
полное наименование должности	подпись	инициалы, фамилия

М.П.

Раздел 3.2

Выписка из Единого государственного реестра недвижимости об объекте недвижимости
Описание местоположения земельного участка

Земельный участок			
<small>(вид объекта недвижимости)</small>			
Лист № __ Раздела <u>3.2</u>	Всего листов раздела <u>3.2</u> : __	Всего разделов: __	Всего листов выписки: __
30.09.2021 № 99/2021/420871550			
Кадастровый номер:		02:17:101202:173	

Сведения о характерных точках границы земельного участка				
Система координат: МСК-05				
Зона №				
Номер точки	Координаты		Описание закрепления на местности	Средняя квадратическая погрешность определения координат характерных точек границ земельного участка, м
	X	Y		
1	2	3	4	5
1	779298.15	1316810.49	данные отсутствуют	данные отсутствуют
2	779309.14	1317389.73	данные отсутствуют	данные отсутствуют
3	779312.14	1317431.23	данные отсутствуют	данные отсутствуют
4	779315.14	1317484.72	данные отсутствуют	данные отсутствуют
5	779303.21	1317452.23	данные отсутствуют	данные отсутствуют
6	779270.4	1317421.81	данные отсутствуют	данные отсутствуют
7	779152.01	1317360.81	данные отсутствуют	данные отсутствуют
8	779108.31	1317337.31	данные отсутствуют	данные отсутствуют
9	778962.82	1317247.57	данные отсутствуют	данные отсутствуют
10	778898.83	1317223.57	данные отсутствуют	данные отсутствуют
11	778812.83	1317181.58	данные отсутствуют	данные отсутствуют
12	778643.27	1316706.81	данные отсутствуют	данные отсутствуют
13	779049.23	1316768.8	данные отсутствуют	данные отсутствуют

Государственный регистратор		ФГИС ЕГРН
полное наименование должности	подпись	инициалы, фамилия

М.П.

Выписка из Единого государственного реестра недвижимости об объекте недвижимости

Сведения о характеристиках объекта недвижимости

На основании запроса от 16.09.2021 г., поступившего на рассмотрение 16.09.2021 г., сообщаем, что согласно записям Единого государственного реестра недвижимости:

Земельный участок			
(вид объекта недвижимости)			
Лист № ____ Раздела 1	Всего листов раздела 1 : ____	Всего разделов: ____	Всего листов выписки: ____
16.09.2021 № 99/2021/417756404			
Кадастровый номер:		02:17:141303:6	

Номер кадастрового квартала:	02:17:141303
Дата присвоения кадастрового номера:	04.09.2007
Ранее присвоенный государственный учетный номер:	данные отсутствуют
Адрес:	установлено относительно ориентира, расположенного в границах участка. Почтовый адрес ориентира: Республика Башкортостан, р-н. Бураевский, с/с. Тепляковский
Площадь:	1290412 кв. м
Кадастровая стоимость, руб.:	3277646.48
Кадастровые номера расположенных в пределах земельного участка объектов недвижимости:	данные отсутствуют
Кадастровые номера объектов недвижимости, из которых образован объект недвижимости:	данные отсутствуют
Кадастровые номера образованных объектов недвижимости:	данные отсутствуют
Сведения о включении объекта недвижимости в состав предприятия как имущественного комплекса:	

Государственный регистратор		ФГИС ЕГРН
полное наименование должности	подпись	инициалы, фамилия

М.П.

Выписка из Единого государственного реестра недвижимости об объекте недвижимости

Сведения о характеристиках объекта недвижимости

Земельный участок			
(вид объекта недвижимости)			
Лист № ____ Раздела 1	Всего листов раздела 1 : ____	Всего разделов: ____	Всего листов выписки: ____
16.09.2021 № 99/2021/417756404			
Кадастровый номер:		02:17:141303:6	

Категория земель:	Земли сельскохозяйственного назначения
Виды разрешенного использования:	Для сельскохозяйственного производства
Сведения о кадастровом инженерере:	данные отсутствуют
Сведения о лесах, водных объектах и об иных природных объектах, расположенных в пределах земельного участка:	данные отсутствуют
Сведения о том, что земельный участок полностью или частично расположен в границах зоны с особыми условиями использования территории или территории объекта культурного наследия	данные отсутствуют
Сведения о том, что земельный участок расположен в границах особой экономической зоны, территории опережающего социально-экономического развития, зоны территориального развития в Российской Федерации, игорной зоны:	данные отсутствуют
Сведения о том, что земельный участок расположен в границах особо охраняемой природной территории, охотничьих угодий, лесничеств, лесопарков:	данные отсутствуют
Сведения о результатах проведения государственного земельного надзора:	данные отсутствуют
Сведения о расположении земельного участка в границах территории, в отношении которой утвержден проект межевания территории:	данные отсутствуют

Государственный регистратор		ФГИС ЕГРН
полное наименование должности	подпись	инициалы, фамилия

М.П.

Выписка из Единого государственного реестра недвижимости об объекте недвижимости
Сведения о характеристиках объекта недвижимости

Земельный участок			
<small>(вид объекта недвижимости)</small>			
Лист № ____ Раздела 1	Всего листов раздела 1 : ____	Всего разделов: ____	Всего листов выписки: ____
16.09.2021 № 99/2021/417756404			
Кадастровый номер:		02:17:141303:6	
Условный номер земельного участка:	данные отсутствуют		
Сведения о принятии акта и (или) заключении договора, предусматривающих предоставление в соответствии с земельным законодательством исполнительным органом государственной власти или органом местного самоуправления находящегося в государственной или муниципальной собственности земельного участка для строительства наемного дома социального использования или наемного дома коммерческого использования:	данные отсутствуют		
Сведения о том, что земельный участок или земельные участки образованы на основании решения об изъятии земельного участка и (или) расположенного на нем объекта недвижимости для государственных или муниципальных нужд:	данные отсутствуют		
Сведения о том, что земельный участок образован из земель или земельного участка, государственная собственность на которые не разграничена:	данные отсутствуют		
Сведения о наличии земельного спора о местоположении границ земельных участков:	данные отсутствуют		
Статус записи об объекте недвижимости:	Сведения об объекте недвижимости имеют статус "актуальные, ранее учтенные"		
Особые отметки:	Граница земельного участка не установлена в соответствии с требованиями земельного законодательства. Сведения о категории земель, видах разрешенного использования имеют статус «Актуальные незасвидетельствованные». Право (ограничение права, обременение объекта недвижимости) зарегистрировано на данный объект недвижимости с категорией земель отсутствует, видами разрешенного использования отсутствует. Сведения необходимые для заполнения раздела 2 отсутствуют. Сведения необходимые для заполнения раздела 3.1 отсутствуют. Сведения необходимые для заполнения раздела 4 отсутствуют.		
Получатель выписки:	Рачкова Елена Сергеевна		

Государственный регистратор		ФГИС ЕГРН
полное наименование должности	подпись	инициалы, фамилия

М.П.

Раздел 2

Выписка из Единого государственного реестра недвижимости об объекте недвижимости
Сведения о зарегистрированных правах

Государственный регистратор		ФГИС ЕГРН
полное наименование должности	подпись	инициалы, фамилия

М.П.

Земельный участок			
(вид объекта недвижимости)			
Лист № <u> </u> Раздела <u>3</u>	Всего листов раздела <u>3</u> : <u> </u>	Всего разделов: <u> </u>	Всего листов выписки: <u> </u>
16.09.2021 № 99/2021/417756404			
Кадастровый номер:		02:17:141303:6	

План (чертеж, схема) земельного участка			
			
Масштаб 1: данные отсутствуют	Условные обозначения:		

Государственный регистратор		ФГИС ЕГРН
полное наименование должности	подпись	инициалы, фамилия

М.П.

Земельный участок			
(вид объекта недвижимости)			
Лист № <u> </u> Раздела <u>3.2</u>	Всего листов раздела <u>3.2</u> : <u> </u>	Всего разделов: <u> </u>	Всего листов выписки: <u> </u>
16.09.2021 № 99/2021/417756404			
Кадастровый номер:		02:17:141303:6	

Сведения о характерных точках границы земельного участка				
Система координат				
Зона №				
Номер точки	Координаты		Описание закрепления на местности	Средняя квадратическая погрешность определения координат характерных точек границ земельного участка, м
	X	Y		
1	2	3	4	5
1	803671.14	1330154.03	данные отсутствуют	данные отсутствуют
2	803671.16	1330154.3	данные отсутствуют	данные отсутствуют
3	803671.17	1330154.32	данные отсутствуют	данные отсутствуют
4	803676.01	1330166.11	данные отсутствуют	данные отсутствуют
5	803676.01	1330166.13	данные отсутствуют	данные отсутствуют
6	803687.8	1330185.7	данные отсутствуют	данные отсутствуют
7	803694.95	1330202.32	данные отсутствуют	данные отсутствуют
8	803697.68	1330217.04	данные отсутствуют	данные отсутствуют
9	803697.69	1330217.07	данные отсутствуют	данные отсутствуют
10	803704.27	1330227.49	данные отсутствуют	данные отсутствуют
11	803704.28	1330227.5	данные отсутствуют	данные отсутствуют
12	803715.18	1330239.4	данные отсутствуют	данные отсутствуют
13	803741.91	1330278.34	данные отсутствуют	данные отсутствуют
14	803758.97	1330301.3	данные отсутствуют	данные отсутствуют
15	803758.98	1330301.32	данные отсутствуют	данные отсутствуют

Государственный регистратор		ФГИС ЕГРН
полное наименование должности	подпись	инициалы, фамилия

М.П.

Выписка из Единого государственного реестра недвижимости об объекте недвижимости
Описание местоположения земельного участка

Земельный участок			
(вид объекта недвижимости)			
Лист №	Раздела 3.2	Всего листов раздела 3.2 : ____	Всего разделов: ____
Всего листов выписки: ____			
16.09.2021 № 99/2021/417756404			
Кадастровый номер:		02:17:141303:6	

Сведения о характерных точках границы земельного участка				
Система координат				
Зона №				
Номер точки	Координаты		Описание закрепления на местности	Средняя квадратическая погрешность определения координат характерных точек границ земельного участка, м
	X	Y		
1	2	3	4	5
16	803782.14	1330322.58	данные отсутствуют	данные отсутствуют
17	803839.41	1330372.47	данные отсутствуют	данные отсутствуют
18	803876.88	1330403.21	данные отсутствуют	данные отсутствуют
19	803900.04	1330428.04	данные отсутствуют	данные отсутствуют
20	803930.94	1330459.34	данные отсутствуют	данные отсутствуют
21	803912.7	1330584	данные отсутствуют	данные отсутствуют
22	803943.52	1330549.74	данные отсутствуют	данные отсутствуют
23	803988.05	1330539.47	данные отсутствуют	данные отсутствуют
24	804008.61	1330542.89	данные отсутствуют	данные отсутствуют
25	804025.73	1330556.59	данные отсутствуют	данные отсутствуют
26	804039.43	1330604.55	данные отсутствуют	данные отсутствуют
27	804042.86	1330638.8	данные отсутствуют	данные отсутствуют
28	804042.86	1330673.05	данные отсутствуют	данные отсутствуют
29	804063.41	1330676.48	данные отсутствуют	данные отсутствуют
30	804070.26	1330649.08	данные отсутствуют	данные отсутствуют

Государственный регистратор		ФГИС ЕГРН
полное наименование должности	подпись	инициалы, фамилия

М.П.

Раздел 3.2

Выписка из Единого государственного реестра недвижимости об объекте недвижимости
Описание местоположения земельного участка

Земельный участок			
(вид объекта недвижимости)			
Лист №	Раздела 3.2	Всего листов раздела 3.2 : ____	Всего разделов: ____
Всего листов выписки: ____			
16.09.2021 № 99/2021/417756404			
Кадастровый номер:		02:17:141303:6	

Сведения о характерных точках границы земельного участка				
Система координат				
Зона №				
Номер точки	Координаты		Описание закрепления на местности	Средняя квадратическая погрешность определения координат характерных точек границ земельного участка, м
	X	Y		
1	2	3	4	5
31	804070.26	1330614.82	данные отсутствуют	данные отсутствуют
32	804087.39	1330584	данные отсутствуют	данные отсутствуют
33	804095.74	1330608.49	данные отсутствуют	данные отсутствуют
34	804091.1	1330609.56	данные отсутствуют	данные отсутствуют
35	804218.95	1331091.64	данные отсутствуют	данные отсутствуют
36	804252.89	1331033.25	данные отсутствуют	данные отсутствуют
37	804272.35	1331042.98	данные отсутствуют	данные отсутствуют
38	804296.33	1331019.01	данные отсутствуют	данные отсутствуют
39	804296.33	1330984.75	данные отсутствуют	данные отсутствуют
40	804265.5	1330834.04	данные отсутствуют	данные отсутствуют
41	804299.76	1330830.62	данные отсутствуют	данные отсутствуют
42	804344.28	1330957.35	данные отсутствуют	данные отсутствуют
43	804419.64	1331015.58	данные отсутствуют	данные отсутствуют
44	804450.47	1331029.28	данные отсутствуют	данные отсутствуют
45	804501.85	1331012.16	данные отсутствуют	данные отсутствуют

Государственный регистратор		ФГИС ЕГРН
полное наименование должности	подпись	инициалы, фамилия

М.П.

Земельный участок			
(вид объекта недвижимости)			
Лист №	Раздела 3.2	Всего листов раздела 3.2 : ____	Всего разделов: ____
Всего листов выписки: ____			
16.09.2021 № 99/2021/417756404			
Кадастровый номер:		02:17:141303:6	

Сведения о характерных точках границы земельного участка				
Система координат				
Зона №				
Номер точки	Координаты		Описание закрепления на местности	Средняя квадратическая погрешность определения координат характерных точек границ земельного участка, м
	X	Y		
1	2	3	4	5
46	804536.1	1330984.75	данные отсутствуют	данные отсутствуют
47	804556.65	1330909.4	данные отсутствуют	данные отсутствуют
48	804588.1	1330912.02	данные отсутствуют	данные отсутствуют
49	804520.29	1331101.29	данные отсутствуют	данные отсутствуют
50	803686.63	1331152.59	данные отсутствуют	данные отсутствуют
51	802754.95	1331549.93	данные отсутствуют	данные отсутствуют
52	802659.04	1331460.87	данные отсутствуют	данные отсутствуют
53	802700.14	1331364.96	данные отсутствуют	данные отсутствуют
54	802474.07	1331330.71	данные отсутствуют	данные отсутствуют
55	802396.42	1331208.1	данные отсутствуют	данные отсутствуют
56	802398.75	1331205.3	данные отсутствуют	данные отсутствуют
57	802422.2	1331179.34	данные отсутствуют	данные отсутствуют
58	802434.32	1331162.3	данные отсутствуют	данные отсутствуют
59	802445.77	1331148.45	данные отсутствуют	данные отсутствуют
60	802463.34	1331129.81	данные отсутствуют	данные отсутствуют

Государственный регистратор		ФГИС ЕГРН
полное наименование должности	подпись	инициалы, фамилия

М.П.

Раздел 3.2

Выписка из Единого государственного реестра недвижимости об объекте недвижимости
Описание местоположения земельного участка

Земельный участок			
(вид объекта недвижимости)			
Лист №	Раздела 3.2	Всего листов раздела 3.2 : ____	Всего разделов: ____
Всего листов выписки: ____			
16.09.2021 № 99/2021/417756404			
Кадастровый номер:		02:17:141303:6	

Сведения о характерных точках границы земельного участка				
Система координат				
Зона №				
Номер точки	Координаты		Описание закрепления на местности	Средняя квадратическая погрешность определения координат характерных точек границ земельного участка, м
	X	Y		
1	2	3	4	5
61	802470.91	1331120.15	данные отсутствуют	данные отсутствуют
62	802475.35	1331114.55	данные отсутствуют	данные отсутствуют
63	802489.95	1331096.88	данные отсутствуют	данные отсутствуют
64	802506.54	1331080.1	данные отсутствуют	данные отсутствуют
65	802528.19	1331061.39	данные отсутствуют	данные отсутствуют
66	802570.71	1331034.98	данные отсутствуют	данные отсутствуют
67	802600.75	1331018.18	данные отсутствуют	данные отсутствуют
68	802622.54	1331006.04	данные отсутствуют	данные отсутствуют
69	802658.36	1330982.87	данные отсутствуют	данные отсутствуют
70	802739.81	1330931.14	данные отсутствуют	данные отсутствуют
71	802783.85	1330902.58	данные отсутствуют	данные отсутствуют
72	802846.97	1330865.16	данные отсутствуют	данные отсутствуют
73	802906.42	1330830.01	данные отсутствуют	данные отсутствуют
74	802979.79	1330788.07	данные отсутствуют	данные отсутствуют
75	803001.76	1330776.35	данные отсутствуют	данные отсутствуют

Государственный регистратор		ФГИС ЕГРН
полное наименование должности	подпись	инициалы, фамилия

М.П.

Выписка из Единого государственного реестра недвижимости об объекте недвижимости
Описание местоположения земельного участка

Земельный участок			
(вид объекта недвижимости)			
Лист №	Раздела 3.2	Всего листов раздела 3.2 : ____	Всего разделов: ____
Всего листов выписки: ____			
16.09.2021 № 99/2021/417756404			
Кадастровый номер:		02:17:141303:6	

Сведения о характерных точках границы земельного участка				
Система координат				
Зона №				
Номер точки	Координаты		Описание закрепления на местности	Средняя квадратическая погрешность определения координат характерных точек границ земельного участка, м
	X	Y		
1	2	3	4	5
76	803039.04	1330758.51	данные отсутствуют	данные отсутствуют
77	803051.29	1330752.25	данные отсутствуют	данные отсутствуют
78	803083.58	1330733.61	данные отсутствуют	данные отсутствуют
79	803131.18	1330704.85	данные отсутствуют	данные отсутствуют
80	803215.3	1330652.05	данные отсутствуют	данные отсутствуют
81	803285.27	1330607.71	данные отсутствуют	данные отсутствуют
82	803394.92	1330543.93	данные отсутствуют	данные отсутствуют
83	803468.29	1330502.79	данные отсутствуют	данные отсутствуют
84	803537.39	1330457.52	данные отсутствуют	данные отсутствуют
85	803574.34	1330434.08	данные отсутствуют	данные отсутствуют
86	803593.66	1330418.76	данные отсутствуют	данные отсутствуют
87	803602.85	1330405.98	данные отсутствуют	данные отсутствуют
88	803613.03	1330381.61	данные отсутствуют	данные отсутствуют
89	803622.62	1330351.52	данные отсутствуют	данные отсутствуют
90	803644.59	1330275.22	данные отсутствуют	данные отсутствуют

Государственный регистратор		ФГИС ЕГРН
полное наименование должности	подпись	инициалы, фамилия

М.П.

Выписка из Единого государственного реестра недвижимости об объекте недвижимости
Описание местоположения земельного участка

Земельный участок			
(вид объекта недвижимости)			
Лист №	Раздела 3.2	Всего листов раздела 3.2 : ____	Всего разделов: ____
Всего листов выписки: ____			
16.09.2021 № 99/2021/417756404			
Кадастровый номер:		02:17:141303:6	

Сведения о характерных точках границы земельного участка				
Система координат				
Зона №				
Номер точки	Координаты		Описание закрепления на местности	Средняя квадратическая погрешность определения координат характерных точек границ земельного участка, м
	X	Y		
1	2	3	4	5
91	803648.98	1330250.19	данные отсутствуют	данные отсутствуют
92	803659.64	1330197.73	данные отсутствуют	данные отсутствуют
93	803667.62	1330163.38	данные отсутствуют	данные отсутствуют
94	803706.55	1330289.29	данные отсутствуют	данные отсутствуют
95	803714.25	1330319.4	данные отсутствуют	данные отсутствуют
96	803693.1	1330327.76	данные отсутствуют	данные отсутствуют
97	803669.79	1330341.58	данные отсутствуют	данные отсутствуют
98	803658.62	1330326.58	данные отсутствуют	данные отсутствуют

Государственный регистратор		ФГИС ЕГРН
полное наименование должности	подпись	инициалы, фамилия

М.П.

Выписка из Единого государственного реестра недвижимости об объекте недвижимости

Сведения о характеристиках объекта недвижимости

На основании запроса от 16.09.2021 г., поступившего на рассмотрение 16.09.2021 г., сообщаем, что согласно записям Единого государственного реестра недвижимости:

Земельный участок			
(вид объекта недвижимости)			
Лист № ____ Раздела 1	Всего листов раздела 1 : ____	Всего разделов: ____	Всего листов выписки: ____
16.09.2021 № 99/2021/417724469			
Кадастровый номер:		02:17:141501:21	

Номер кадастрового квартала:	02:17:141501
Дата присвоения кадастрового номера:	25.07.2007
Ранее присвоенный государственный учетный номер:	данные отсутствуют
Адрес:	установлено относительно ориентира, расположенного в границах участка. Почтовый адрес ориентира: Республика Башкортостан, р-н Бураевский, Бирское лесничество, Бураевское, Казанцевское, Челкаковское участковые лесничества
Площадь:	387571 кв. м
Кадастровая стоимость, руб.:	519345.14
Кадастровые номера расположенных в пределах земельного участка объектов недвижимости:	данные отсутствуют
Кадастровые номера объектов недвижимости, из которых образован объект недвижимости:	данные отсутствуют
Кадастровые номера образованных объектов недвижимости:	данные отсутствуют
Сведения о включении объекта недвижимости в состав предприятия как имущественного комплекса:	

Государственный регистратор		ФГИС ЕГРН
полное наименование должности	подпись	инициалы, фамилия

М.П.

Раздел 1

Выписка из Единого государственного реестра недвижимости об объекте недвижимости

Сведения о характеристиках объекта недвижимости

Земельный участок			
(вид объекта недвижимости)			
Лист № ____ Раздела 1	Всего листов раздела 1 : ____	Всего разделов: ____	Всего листов выписки: ____
16.09.2021 № 99/2021/417724469			
Кадастровый номер:		02:17:141501:21	

Категория земель:	Земли лесного фонда
Виды разрешенного использования:	для ведения лесного хозяйства
Сведения о кадастровом инженере:	данные отсутствуют
Сведения о лесах, водных объектах и об иных природных объектах, расположенных в пределах земельного участка:	данные отсутствуют
Сведения о том, что земельный участок полностью или частично расположен в границах зоны с особыми условиями использования территории или территории объекта культурного наследия	данные отсутствуют
Сведения о том, что земельный участок расположен в границах особой экономической зоны, территории опережающего социально-экономического развития, зоны территориального развития в Российской Федерации, игровой зоны:	данные отсутствуют
Сведения о том, что земельный участок расположен в границах особо охраняемой природной территории, охотничьих угодий, лесничеств, лесопарков:	данные отсутствуют
Сведения о результатах проведения государственного земельного надзора:	данные отсутствуют
Сведения о расположении земельного участка в границах территории, в отношении которой утвержден проект межевания территории:	данные отсутствуют

Государственный регистратор		ФГИС ЕГРН
полное наименование должности	подпись	инициалы, фамилия

М.П.

Выписка из Единого государственного реестра недвижимости об объекте недвижимости
Сведения о характеристиках объекта недвижимости

Земельный участок			
<small>(вид объекта недвижимости)</small>			
Лист № <u> </u> Раздела <u>1</u>	Всего листов раздела <u>1</u> : <u> </u>	Всего разделов: <u> </u>	Всего листов выписки: <u> </u>
16.09.2021 № 99/2021/417724469			
Кадастровый номер:		02:17:141501:21	

Условный номер земельного участка:	данные отсутствуют
Сведения о принятии акта и (или) заключении договора, предусматривающих предоставление в соответствии с земельным законодательством исполнительным органом государственной власти или органом местного самоуправления находящегося в государственной или муниципальной собственности земельного участка для строительства наемного дома социального использования или наемного дома коммерческого использования:	данные отсутствуют
Сведения о том, что земельный участок или земельные участки образованы на основании решения об изъятии земельного участка и (или) расположенного на нем объекта недвижимости для государственных или муниципальных нужд:	данные отсутствуют
Сведения о том, что земельный участок образован из земель или земельного участка, государственная собственность на которые не разграничена:	данные отсутствуют
Сведения о наличии земельного спора о местоположении границ земельных участков:	данные отсутствуют
Статус записи об объекте недвижимости:	Сведения об объекте недвижимости имеют статус "актуальные, ранее учтенные"
Особые отметки:	Граница земельного участка не установлена в соответствии с требованиями земельного законодательства. Сведения необходимые для заполнения раздела 2 отсутствуют. Сведения необходимые для заполнения раздела 4 отсутствуют. Сведения необходимые для заполнения раздела 4.1 отсутствуют. Сведения необходимые для заполнения раздела 4.2 отсутствуют.
Получатель выписки:	Рачкова Елена Сергеевна

Государственный регистратор		ФГИС ЕГРН
полное наименование должности	подпись	инициалы, фамилия

М.П.

Выписка из Единого государственного реестра недвижимости об объекте недвижимости
Описание местоположения земельного участка

Земельный участок			
<small>(вид объекта недвижимости)</small>			
Лист № <u> </u> Раздела <u>3</u>	Всего листов раздела <u>3</u> : <u> </u>	Всего разделов: <u> </u>	Всего листов выписки: <u> </u>
16.09.2021 № 99/2021/417724469			
Кадастровый номер:		02:17:141501:21	

План (чертеж, схема) земельного участка		
		
Масштаб 1: данные отсутствуют	Условные обозначения:	

Государственный регистратор		ФГИС ЕГРН
полное наименование должности	подпись	инициалы, фамилия

М.П.

Земельный участок			
(вид объекта недвижимости)			
Лист № __ Раздела 3.1	Всего листов раздела 3.1 : __	Всего разделов: __	Всего листов выписки: __
16.09.2021 № 99/2021/417724469			
Кадастровый номер:		02:17:141501:21	

Описание местоположения границ земельного участка							
Номер п/п	Номер точки		Дирекционный угол	Горизонтальное проложение, м	Описание закрепления на местности	Кадастровые номера смежных участков	Сведения об адресах правообладателей смежных земельных участков
	начальная	конечная					
1	2	3	4	5	6	7	8
1	29	335	данные отсутствуют	данные отсутствуют	данные отсутствуют	данные отсутствуют	данные отсутствуют
2	29	336	данные отсутствуют	данные отсутствуют	данные отсутствуют	данные отсутствуют	данные отсутствуют
3	324	325	данные отсутствуют	данные отсутствуют	данные отсутствуют	данные отсутствуют	данные отсутствуют
4	324	336	данные отсутствуют	данные отсутствуют	данные отсутствуют	данные отсутствуют	данные отсутствуют
5	325	326	данные отсутствуют	данные отсутствуют	данные отсутствуют	данные отсутствуют	данные отсутствуют
6	326	327	данные отсутствуют	данные отсутствуют	данные отсутствуют	данные отсутствуют	данные отсутствуют
7	327	862	данные отсутствуют	данные отсутствуют	данные отсутствуют	данные отсутствуют	данные отсутствуют
8	335	856	данные отсутствуют	данные отсутствуют	данные отсутствуют	данные отсутствуют	данные отсутствуют
9	856	857	данные отсутствуют	данные отсутствуют	данные отсутствуют	данные отсутствуют	данные отсутствуют
10	857	858	данные отсутствуют	данные отсутствуют	данные отсутствуют	данные отсутствуют	данные отсутствуют
11	858	859	данные отсутствуют	данные отсутствуют	данные отсутствуют	данные отсутствуют	данные отсутствуют
12	859	860	данные отсутствуют	данные отсутствуют	данные отсутствуют	данные отсутствуют	данные отсутствуют
13	860	861	данные отсутствуют	данные отсутствуют	данные отсутствуют	данные отсутствуют	данные отсутствуют
14	861	862	данные отсутствуют	данные отсутствуют	данные отсутствуют	данные отсутствуют	данные отсутствуют
			отсутствуют	отсутствуют			

Государственный регистратор		ФГИС ЕГРН
полное наименование должности	подпись	инициалы, фамилия

М.П.

Земельный участок			
(вид объекта недвижимости)			
Лист № <u> </u> Раздела <u>3.2</u>	Всего листов раздела <u>3.2</u> : <u> </u>	Всего разделов: <u> </u>	Всего листов выписки: <u> </u>
16.09.2021 № 99/2021/417724469			
Кадастровый номер:		02:17:141501:21	

Сведения о характерных точках границы земельного участка				
Система координат: МСК-02, зона 1				
Зона №				
Номер точки	Координаты		Описание закрепления на местности	Средняя квадратическая погрешность определения координат характерных точек границ земельного участка, м
	X	Y		
1	2	3	4	5
1	799798.82	1330051.23	данные отсутствуют	5
2	799886.41	1329619.42	данные отсутствуют	5
3	799946.86	1329410.93	данные отсутствуют	5
4	800146.73	1329401.06	данные отсутствуют	0.3
5	800171.4	1329271.52	данные отсутствуют	0.3
6	800210.88	1329260.41	данные отсутствуют	0.3
7	800467.49	1329345.54	данные отсутствуют	0.3
8	800489.7	1329394.89	данные отсутствуют	0.3
9	800453.92	1329710.72	данные отсутствуют	0.3
10	800363.86	1329893.31	данные отсутствуют	0.3
11	800055.43	1330068.5	данные отсутствуют	0.3
12	800028.85	1330093.99	данные отсутствуют	5
13	800009.12	1330096.87	данные отсутствуют	5
14	799811.8	1330120.78	данные отсутствуют	5

Государственный регистратор		ФГИС ЕГРН
полное наименование должности	подпись	инициалы, фамилия

М.П.

Выписка из Единого государственного реестра недвижимости об объекте недвижимости

Сведения о характеристиках объекта недвижимости

На основании запроса от 10.11.2021 г., поступившего на рассмотрение 10.11.2021 г., сообщаем, что согласно записям Единого государственного реестра недвижимости:

Земельный участок			
(вид объекта недвижимости)			
Лист № ____ Раздела 1	Всего листов раздела 1 : ____	Всего разделов: ____	Всего листов выписки: ____
10.11.2021 № 99/2021/429627547			
Кадастровый номер:		02:17:141501:32	

Номер кадастрового квартала:	02:17:141501
Дата присвоения кадастрового номера:	19.12.2007
Ранее присвоенный государственный учетный номер:	данные отсутствуют
Адрес:	установлено относительно ориентира, расположенного в границах участка. Почтовый адрес ориентира: Республика Башкортостан, р-н. Бураевский, с/с. Тепляковский
Площадь:	374202 кв. м
Кадастровая стоимость, руб.:	950473.08
Кадастровые номера расположенных в пределах земельного участка объектов недвижимости:	данные отсутствуют
Кадастровые номера объектов недвижимости, из которых образован объект недвижимости:	02:17:141501:22
Кадастровые номера образованных объектов недвижимости:	данные отсутствуют
Сведения о включении объекта недвижимости в состав предприятия как имущественного комплекса:	

Государственный регистратор		ФГИС ЕГРН
полное наименование должности	подпись	инициалы, фамилия

М.П.

Раздел 1

Выписка из Единого государственного реестра недвижимости об объекте недвижимости

Сведения о характеристиках объекта недвижимости

Земельный участок			
(вид объекта недвижимости)			
Лист № ____ Раздела 1	Всего листов раздела 1 : ____	Всего разделов: ____	Всего листов выписки: ____
10.11.2021 № 99/2021/429627547			
Кадастровый номер:		02:17:141501:32	

Категория земель:	Земли сельскохозяйственного назначения
Виды разрешенного использования:	Для возделывания сельскохозяйственных культур
Сведения о кадастровом инженерере:	данные отсутствуют
Сведения о лесах, водных объектах и об иных природных объектах, расположенных в пределах земельного участка:	данные отсутствуют
Сведения о том, что земельный участок полностью или частично расположен в границах зоны с особыми условиями использования территории или территории объекта культурного наследия	данные отсутствуют
Сведения о том, что земельный участок расположен в границах особой экономической зоны, территории опережающего социально-экономического развития, зоны территориального развития в Российской Федерации, игорной зоны:	данные отсутствуют
Сведения о том, что земельный участок расположен в границах особо охраняемой природной территории, охотничьих угодий, лесничеств, лесопарков:	данные отсутствуют
Сведения о результатах проведения государственного земельного надзора:	данные отсутствуют
Сведения о расположении земельного участка в границах территории, в отношении которой утвержден проект межевания территории:	данные отсутствуют

Государственный регистратор		ФГИС ЕГРН
полное наименование должности	подпись	инициалы, фамилия

М.П.

Выписка из Единого государственного реестра недвижимости об объекте недвижимости
Сведения о характеристиках объекта недвижимости

Земельный участок			
<small>(вид объекта недвижимости)</small>			
Лист № ____ Раздела 1	Всего листов раздела 1 : ____	Всего разделов: ____	Всего листов выписки: ____
10.11.2021 № 99/2021/429627547			
Кадастровый номер:		02:17:141501:32	
Условный номер земельного участка:	данные отсутствуют		
Сведения о принятии акта и (или) заключении договора, предусматривающих предоставление в соответствии с земельным законодательством исполнительным органом государственной власти или органом местного самоуправления находящегося в государственной или муниципальной собственности земельного участка для строительства наемного дома социального использования или наемного дома коммерческого использования:	данные отсутствуют		
Сведения о том, что земельный участок или земельные участки образованы на основании решения об изъятии земельного участка и (или) расположенного на нем объекта недвижимости для государственных или муниципальных нужд:	данные отсутствуют		
Сведения о том, что земельный участок образован из земель или земельного участка, государственная собственность на которые не разграничена:	данные отсутствуют		
Сведения о наличии земельного спора о местоположении границ земельных участков:	данные отсутствуют		
Статус записи об объекте недвижимости:	Сведения об объекте недвижимости имеют статус "актуальные, ранее учтенные"		
Особые отметки:	Граница земельного участка не установлена в соответствии с требованиями земельного законодательства. Сведения необходимые для заполнения раздела 2 отсутствуют. Сведения необходимые для заполнения раздела 3.1 отсутствуют. Сведения необходимые для заполнения раздела 4 отсутствуют.		
Получатель выписки:	Рачкова Елена Сергеевна		

Государственный регистратор		ФГИС ЕГРН
полное наименование должности	подпись	инициалы, фамилия

М.П.

Выписка из Единого государственного реестра недвижимости об объекте недвижимости
Сведения о зарегистрированных правах

Государственный регистратор		ФГИС ЕГРН
полное наименование должности	подпись	инициалы, фамилия

М.П.

Земельный участок			
(вид объекта недвижимости)			
Лист № __ Раздела 3	Всего листов раздела 3 : __	Всего разделов: __	Всего листов выписки: __
10.11.2021 № 99/2021/429627547			
Кадастровый номер:		02:17:141501:32	

План (чертеж, схема) земельного участка			
			
Масштаб 1: данные отсутствуют	Условные обозначения:		

Государственный регистратор		ФГИС ЕГРН
полное наименование должности	подпись	инициалы, фамилия

М.П.

Выписка из Единого государственного реестра недвижимости об объекте недвижимости
Описание местоположения земельного участка

Раздел 3.2

Земельный участок			
(вид объекта недвижимости)			
Лист № __ Раздела 3.2	Всего листов раздела 3.2 : __	Всего разделов: __	Всего листов выписки: __
10.11.2021 № 99/2021/429627547			
Кадастровый номер:		02:17:141501:32	

Сведения о характерных точках границы земельного участка				
Система координат				
Зона №				
Номер точки	Координаты		Описание закрепления на местности	Средняя квадратическая погрешность определения координат характерных точек границ земельного участка, м
	X	Y		
1	2	3	4	5
1	800109.63	1329275.34	данные отсутствуют	данные отсутствуют
2	800103.36	1329293.08	данные отсутствуют	данные отсутствуют
3	800098.76	1329303.47	данные отсутствуют	данные отсутствуют
4	800096.48	1329312.06	данные отсутствуют	данные отсутствуют
5	800094.21	1329316.47	данные отсутствуют	данные отсутствуют
6	800093.18	1329321.14	данные отсутствуют	данные отсутствуют
7	800091.66	1329323.65	данные отсутствуют	данные отсутствуют
8	800085.83	1329341.86	данные отсутствуют	данные отсутствуют
9	800078.53	1329360.66	данные отсутствуют	данные отсутствуют
10	800077.76	1329365.16	данные отсутствуют	данные отсутствуют
11	800075.83	1329368.49	данные отсутствуют	данные отсутствуют
12	800070.11	1329387.32	данные отсутствуют	данные отсутствуют
13	800066.28	1329396.55	данные отсутствуют	данные отсутствуют
14	800063.51	1329405.17	данные отсутствуют	данные отсутствуют
15	799946.86	1329410.93	данные отсутствуют	данные отсутствуют

Государственный регистратор		ФГИС ЕГРН
полное наименование должности	подпись	инициалы, фамилия

М.П.

Выписка из Единого государственного реестра недвижимости об объекте недвижимости
Описание местоположения земельного участка

Земельный участок			
<small>(вид объекта недвижимости)</small>			
Лист № ____	Раздела 3.2	Всего листов раздела 3.2 : ____	Всего разделов: ____
10.11.2021 № 99/2021/429627547		Всего листов выписки: ____	
Кадастровый номер:		02:17:141501:32	

Сведения о характерных точках границы земельного участка				
Система координат				
Зона №				
Номер точки	Координаты		Описание закрепления на местности	Средняя квадратическая погрешность определения координат характерных точек границ земельного участка, м
	X	Y		
1	2	3	4	5
16	799945.37	1329416.06	данные отсутствуют	данные отсутствуют
17	799487.87	1329309.98	данные отсутствуют	данные отсутствуют
18	799493.37	1329274.35	данные отсутствуют	данные отсутствуют
19	799708.31	1328593.87	данные отсутствуют	данные отсутствуют
20	799829.71	1328643.99	данные отсутствуют	данные отсутствуют
21	799925.49	1328679.62	данные отсутствуют	данные отсутствуют
22	800061.36	1328670.72	данные отсутствуют	данные отсутствуют
23	800100.34	1328573.82	данные отсутствуют	данные отсутствуют
24	800135.98	1328472.47	данные отсутствуют	данные отсутствуют
25	800177.19	1328424.58	данные отсутствуют	данные отсутствуют
26	800199.46	1328434.61	данные отсутствуют	данные отсутствуют
27	800063.59	1328907.94	данные отсутствуют	данные отсутствуют
28	800043.54	1328920.19	данные отсутствуют	данные отсутствуют
29	800039.09	1328934.67	данные отсутствуют	данные отсутствуют
30	800064.7	1328959.17	данные отсутствуют	данные отсутствуют

Государственный регистратор		ФГИС ЕГРН
полное наименование должности	подпись	инициалы, фамилия

М.П.

Раздел 3.2

Выписка из Единого государственного реестра недвижимости об объекте недвижимости
Описание местоположения земельного участка

Земельный участок			
<small>(вид объекта недвижимости)</small>			
Лист № ____	Раздела 3.2	Всего листов раздела 3.2 : ____	Всего разделов: ____
10.11.2021 № 99/2021/429627547		Всего листов выписки: ____	
Кадастровый номер:		02:17:141501:32	

Сведения о характерных точках границы земельного участка				
Система координат				
Зона №				
Номер точки	Координаты		Описание закрепления на местности	Средняя квадратическая погрешность определения координат характерных точек границ земельного участка, м
	X	Y		
1	2	3	4	5
31	800019.04	1329205.3	данные отсутствуют	данные отсутствуют
32	800049.11	1329218.11	данные отсутствуют	данные отсутствуют
33	800005.12	1329239.27	данные отсутствуют	данные отсутствуют

Государственный регистратор		ФГИС ЕГРН
полное наименование должности	подпись	инициалы, фамилия

М.П.

Выписка из Единого государственного реестра недвижимости об объекте недвижимости

Сведения о характеристиках объекта недвижимости

На основании запроса от 10.11.2021 г., поступившего на рассмотрение 10.11.2021 г., сообщаем, что согласно записям Единого государственного реестра недвижимости:

Земельный участок			
(вид объекта недвижимости)			
Лист № ____ Раздела 1	Всего листов раздела 1 : ____	Всего разделов: ____	Всего листов выписки: ____
10.11.2021 № 99/2021/429600990			
Кадастровый номер:		02:17:141501:34	

Номер кадастрового квартала:	02:17:141501
Дата присвоения кадастрового номера:	19.12.2007
Ранее присвоенный государственный учетный номер:	данные отсутствуют
Адрес:	установлено относительно ориентира, расположенного в границах участка. Почтовый адрес ориентира: Республика Башкортостан, р-н. Бураевский, с/с. Тепляковский
Площадь:	4445820 кв. м
Кадастровая стоимость, руб.:	11292382.8
Кадастровые номера расположенных в пределах земельного участка объектов недвижимости:	данные отсутствуют
Кадастровые номера объектов недвижимости, из которых образован объект недвижимости:	02:17:141501:25
Кадастровые номера образованных объектов недвижимости:	02:17:141501:256, 02:17:141501:258, 02:17:141501:45
Сведения о включении объекта недвижимости в состав предприятия как имущественного комплекса:	

Государственный регистратор		ФГИС ЕГРН
полное наименование должности	подпись	инициалы, фамилия

М.П.

Раздел 1

Выписка из Единого государственного реестра недвижимости об объекте недвижимости

Сведения о характеристиках объекта недвижимости

Земельный участок			
(вид объекта недвижимости)			
Лист № ____ Раздела 1	Всего листов раздела 1 : ____	Всего разделов: ____	Всего листов выписки: ____
10.11.2021 № 99/2021/429600990			
Кадастровый номер:		02:17:141501:34	

Категория земель:	Земли сельскохозяйственного назначения
Виды разрешенного использования:	Для возделывания сельскохозяйственных культур
Сведения о кадастровом инженере:	Нурмухаметов Ильвер Габдуллович №02-13858
Сведения о лесах, водных объектах и об иных природных объектах, расположенных в пределах земельного участка:	данные отсутствуют
Сведения о том, что земельный участок полностью или частично расположен в границах зоны с особыми условиями использования территории или территории объекта культурного наследия	данные отсутствуют
Сведения о том, что земельный участок расположен в границах особой экономической зоны, территории опережающего социально-экономического развития, зоны территориального развития в Российской Федерации, игорной зоны:	данные отсутствуют
Сведения о том, что земельный участок расположен в границах особо охраняемой природной территории, охотничьих угодий, лесничеств, лесопарков:	данные отсутствуют
Сведения о результатах проведения государственного земельного надзора:	данные отсутствуют
Сведения о расположении земельного участка в границах территории, в отношении которой утвержден проект межевания территории:	данные отсутствуют

Государственный регистратор		ФГИС ЕГРН
полное наименование должности	подпись	инициалы, фамилия

М.П.

Выписка из Единого государственного реестра недвижимости об объекте недвижимости
Сведения о характеристиках объекта недвижимости

Земельный участок			
<small>(вид объекта недвижимости)</small>			
Лист № ____ Раздела 1	Всего листов раздела 1 : ____	Всего разделов: ____	Всего листов выписки: ____
10.11.2021 № 99/2021/429600990			
Кадастровый номер:		02:17:141501:34	
Условный номер земельного участка:	данные отсутствуют		
Сведения о принятии акта и (или) заключении договора, предусматривающих предоставление в соответствии с земельным законодательством исполнительным органом государственной власти или органом местного самоуправления находящегося в государственной или муниципальной собственности земельного участка для строительства наемного дома социального использования или наемного дома коммерческого использования:	данные отсутствуют		
Сведения о том, что земельный участок или земельные участки образованы на основании решения об изъятии земельного участка и (или) расположенного на нем объекта недвижимости для государственных или муниципальных нужд:	данные отсутствуют		
Сведения о том, что земельный участок образован из земель или земельного участка, государственная собственность на которые не разграничена:	данные отсутствуют		
Сведения о наличии земельного спора о местоположении границ земельных участков:	данные отсутствуют		
Статус записи об объекте недвижимости:	Сведения об объекте недвижимости имеют статус "актуальные, ранее учтенные"		
Особые отметки:	Граница земельного участка не установлена в соответствии с требованиями земельного законодательства. Сведения о категории земель, видах разрешенного использования имеют статус «Актуальные незасвидетельствованные». Право (ограничение права, обременение объекта недвижимости) зарегистрировано на данный объект недвижимости с категорией земель отсутствует, видами разрешенного использования отсутствует. Сведения необходимые для заполнения раздела 2 отсутствуют. Сведения необходимые для заполнения раздела 3.1 отсутствуют. Сведения необходимые для заполнения раздела 4 отсутствуют.		
Получатель выписки:	Рачкова Елена Сергеевна		

Государственный регистратор		ФГИС ЕГРН
полное наименование должности	подпись	инициалы, фамилия

М.П.

Раздел 2

Выписка из Единого государственного реестра недвижимости об объекте недвижимости
Сведения о зарегистрированных правах

Государственный регистратор		ФГИС ЕГРН
полное наименование должности	подпись	инициалы, фамилия

М.П.

Земельный участок			
(вид объекта недвижимости)			
Лист № <u> </u> Раздела 3	Всего листов раздела 3 : <u> </u>	Всего разделов: <u> </u>	Всего листов выписки: <u> </u>
10.11.2021 № 99/2021/429600990			
Кадастровый номер:		02:17:141501:34	

План (чертеж, схема) земельного участка



Масштаб 1: данные отсутствуют

Условные обозначения:

Государственный регистратор		ФГИС ЕГРН
полное наименование должности	подпись	инициалы, фамилия

М.П.

Раздел 3.2

Выписка из Единого государственного реестра недвижимости об объекте недвижимости
Описание местоположения земельного участка

Земельный участок			
(вид объекта недвижимости)			
Лист № <u> </u> Раздела 3.2	Всего листов раздела 3.2 : <u> </u>	Всего разделов: <u> </u>	Всего листов выписки: <u> </u>
10.11.2021 № 99/2021/429600990			
Кадастровый номер:		02:17:141501:34	

Сведения о характерных точках границы земельного участка

Система координат

Зона №

Номер точки	Координаты		Описание закрепления на местности	Средняя квадратическая погрешность определения координат характерных точек границ земельного участка, м
	X	Y		
1	2	3	4	5
1	802227.18	1327371.86	данные отсутствуют	данные отсутствуют
2	802238.38	1327380.79	данные отсутствуют	данные отсутствуют
3	802356.34	1327520.03	данные отсутствуют	данные отсутствуют
4	802376.94	1327544.6	данные отсутствуют	данные отсутствуют
5	802251.91	1327651.77	данные отсутствуют	данные отсутствуют
6	802160.16	1327756.64	данные отсутствуют	данные отсутствуют
7	802111.47	1327883.97	данные отсутствуют	данные отсутствуют
8	802206.55	1327979.34	данные отсутствуют	данные отсутствуют
9	802183.69	1328031.34	данные отсутствуют	данные отсутствуют
10	802274.67	1328195.63	данные отсутствуют	данные отсутствуют
11	802267.66	1328213.86	данные отсутствуют	данные отсутствуют
12	802267.66	1328223.98	данные отсутствуют	данные отсутствуют
13	802244.91	1328179.86	данные отсутствуют	данные отсутствуют
14	802128.83	1328184.11	данные отсутствуют	данные отсутствуют
15	802090.61	1328198.27	данные отсутствуют	данные отсутствуют

Государственный регистратор		ФГИС ЕГРН
полное наименование должности	подпись	инициалы, фамилия

М.П.

Выписка из Единого государственного реестра недвижимости об объекте недвижимости
Описание местоположения земельного участка

Земельный участок			
(вид объекта недвижимости)			
Лист № <u> </u> Раздела 3.2	Всего листов раздела 3.2 : <u> </u>	Всего разделов: <u> </u>	Всего листов выписки: <u> </u>
10.11.2021 № 99/2021/429600990			
Кадастровый номер:		02:17:141501:34	

Сведения о характерных точках границы земельного участка				
Система координат				
Зона №				
Номер точки	Координаты		Описание закрепления на местности	Средняя квадратическая погрешность определения координат характерных точек границ земельного участка, м
	X	Y		
1	2	3	4	5
16	802031.15	1328168.54	данные отсутствуют	данные отсутствуют
17	801990.1	1328155.8	данные отсутствуют	данные отсутствуют
18	801957.54	1328092.09	данные отсутствуют	данные отсутствуют
19	801919.31	1328065.2	данные отсутствуют	данные отсутствуют
20	801866.94	1328056.7	данные отсутствуют	данные отсутствуют
21	801838.89	1328077.1	данные отсутствуют	данные отсутствуют
22	801832.21	1328075.28	данные отсутствуют	данные отсутствуют
23	801816.85	1328086.2	данные отсутствуют	данные отсутствуют
24	801808.86	1328104.32	данные отсутствуют	данные отсутствуют
25	801796.25	1328119.44	данные отсутствуют	данные отсутствуют
26	801762.95	1328141.64	данные отсутствуют	данные отсутствуют
27	801740.94	1328141.64	данные отсутствуют	данные отсутствуют
28	801708.38	1328118.99	данные отсутствуют	данные отсутствуют
29	801671.58	1328073.69	данные отсутствуют	данные отсутствуют
30	801636.19	1328066.61	данные отсутствуют	данные отсутствуют

Государственный регистратор		ФГИС ЕГРН
полное наименование должности	подпись	инициалы, фамилия

М.П.

Раздел 3.2

Выписка из Единого государственного реестра недвижимости об объекте недвижимости
Описание местоположения земельного участка

Земельный участок			
(вид объекта недвижимости)			
Лист № <u> </u> Раздела 3.2	Всего листов раздела 3.2 : <u> </u>	Всего разделов: <u> </u>	Всего листов выписки: <u> </u>
10.11.2021 № 99/2021/429600990			
Кадастровый номер:		02:17:141501:34	

Сведения о характерных точках границы земельного участка				
Система координат				
Зона №				
Номер точки	Координаты		Описание закрепления на местности	Средняя квадратическая погрешность определения координат характерных точек границ земельного участка, м
	X	Y		
1	2	3	4	5
31	801599.38	1328059.53	данные отсутствуют	данные отсутствуют
32	801552.66	1328087.85	данные отсутствуют	данные отсутствуют
33	801548.5	1328098.06	данные отсутствуют	данные отсутствуют
34	801547.38	1328098.99	данные отсутствуют	данные отсутствуют
35	801528.03	1328124.17	данные отсутствуют	данные отсутствуют
36	801520.17	1328143.85	данные отсутствуют	данные отсутствуют
37	801519.69	1328148.97	данные отсутствуют	данные отсутствуют
38	801521.37	1328160.71	данные отсутствуют	данные отсутствуют
39	801534.54	1328184.15	данные отсутствуют	данные отсутствуют
40	801559.27	1328204.02	данные отсутствуют	данные отсутствуют
41	801580.12	1328225.14	данные отсутствуют	данные отсутствуют
42	801605.04	1328264.51	данные отсутствуют	данные отсутствуют
43	801607.08	1328273.39	данные отсутствуют	данные отсутствуют
44	801610.28	1328289.44	данные отсутствуют	данные отсутствуют
45	801610.38	1328297.25	данные отсутствуют	данные отсутствуют

Государственный регистратор		ФГИС ЕГРН
полное наименование должности	подпись	инициалы, фамилия

М.П.

Земельный участок			
(вид объекта недвижимости)			
Лист №	Раздела 3.2	Всего листов раздела 3.2 : ____	Всего разделов: ____
10.11.2021 № 99/2021/429600990		Всего листов выписки: ____	
Кадастровый номер:		02:17:141501:34	

Сведения о характерных точках границы земельного участка				
Система координат				
Зона №				
Номер точки	Координаты		Описание закрепления на местности	Средняя квадратическая погрешность определения координат характерных точек границ земельного участка, м
	X	Y		
1	2	3	4	5
46	801606.35	1328315.58	данные отсутствуют	данные отсутствуют
47	801599.95	1328328.58	данные отсутствуют	данные отсутствуют
48	801513.03	1328329.92	данные отсутствуют	данные отсутствуют
49	801481.88	1328308.68	данные отсутствуют	данные отсутствуют
50	801463.48	1328304.44	данные отсутствуют	данные отсутствуют
51	801452.15	1328284.62	данные отсутствуют	данные отсутствуют
52	801481.88	1328250.64	данные отсутствуют	данные отсутствуют
53	801487.57	1328223.81	данные отсутствуют	данные отсутствуют
54	801490.99	1328221.18	данные отсутствуют	данные отсутствуют
55	801500.12	1328206.82	данные отсутствуют	данные отсутствуют
56	801494.06	1328191.46	данные отсутствуют	данные отсутствуют
57	801500.29	1328157.21	данные отсутствуют	данные отсутствуют
58	801474.8	1328111.91	данные отсутствуют	данные отсутствуют
59	801411.1	1328080.77	данные отсутствуют	данные отсутствуют
60	801347.4	1328121.82	данные отсутствуют	данные отсутствуют

Государственный регистратор		ФГИС ЕГРН
полное наименование должности	подпись	инициалы, фамилия

М.П.

Раздел 3.2

Выписка из Единого государственного реестра недвижимости об объекте недвижимости
Описание местоположения земельного участка

Земельный участок			
(вид объекта недвижимости)			
Лист №	Раздела 3.2	Всего листов раздела 3.2 : ____	Всего разделов: ____
10.11.2021 № 99/2021/429600990		Всего листов выписки: ____	
Кадастровый номер:		02:17:141501:34	

Сведения о характерных точках границы земельного участка				
Система координат				
Зона №				
Номер точки	Координаты		Описание закрепления на местности	Средняя квадратическая погрешность определения координат характерных точек границ земельного участка, м
	X	Y		
1	2	3	4	5
61	801286.53	1328133.15	данные отсутствуют	данные отсутствуют
62	801219.99	1328087.85	данные отсутствуют	данные отсутствуют
63	801157.7	1328082.18	данные отсутствуют	данные отсутствуют
64	801142.57	1328092.96	данные отсутствуют	данные отсутствуют
65	801127.31	1328095.97	данные отсутствуют	данные отсутствуют
66	801121.02	1328099.23	данные отсутствуют	данные отсутствуют
67	801045	1328157.19	данные отсутствуют	данные отсутствуют
68	801034.22	1328167.02	данные отсутствуют	данные отсутствуют
69	800959.21	1328220.84	данные отсутствуют	данные отсутствуют
70	800850.45	1328097.58	данные отсутствуют	данные отсутствуют
71	800853.25	1328092.47	данные отсутствуют	данные отсутствуют
72	800848.53	1328059.49	данные отсутствуют	данные отсутствуют
73	800824.57	1328042.52	данные отсутствуют	данные отсутствуют
74	800809.4	1328046.44	данные отсутствуют	данные отсутствуют
75	800807.58	1328049	данные отсутствуют	данные отсутствуют

Государственный регистратор		ФГИС ЕГРН
полное наименование должности	подпись	инициалы, фамилия

М.П.

Выписка из Единого государственного реестра недвижимости об объекте недвижимости
Описание местоположения земельного участка

Земельный участок			
(вид объекта недвижимости)			
Лист №	Раздела 3.2	Всего листов раздела 3.2 : ____	Всего разделов: ____
Всего листов выписки: ____			
10.11.2021 № 99/2021/429600990			
Кадастровый номер:		02:17:141501:34	

Сведения о характерных точках границы земельного участка				
Система координат				
Зона №				
Номер точки	Координаты		Описание закрепления на местности	Средняя квадратическая погрешность определения координат характерных точек границ земельного участка, м
	X	Y		
1	2	3	4	5
76	800484.46	1327682.79	данные отсутствуют	данные отсутствуют
77	800475.86	1327699.03	данные отсутствуют	данные отсутствуют
78	800465.08	1327664.15	данные отсутствуют	данные отсутствуют
79	800560.87	1327609.78	данные отсутствуют	данные отсутствуют
80	800617.3	1327576.35	данные отсутствуют	данные отсутствуют
81	800665.85	1327550.04	данные отсутствуют	данные отсутствуют
82	800626.64	1327476.57	данные отсутствуют	данные отсутствуют
83	800572.32	1327373.43	данные отсутствуют	данные отсутствуют
84	800579.7	1327358.36	данные отсутствуют	данные отсутствуют
85	800870.11	1327257.23	данные отсутствуют	данные отсутствуют
86	801060.6	1327195.42	данные отсутствуют	данные отсутствуют
87	801191.59	1327228.99	данные отсутствуют	данные отсутствуют
88	801216.46	1327234.27	данные отсутствуют	данные отсутствуют
89	801360.43	1327285.74	данные отсутствуют	данные отсутствуют
90	801366.05	1327287.46	данные отсутствуют	данные отсутствуют

Государственный регистратор		ФГИС ЕГРН
полное наименование должности	подпись	инициалы, фамилия

М.П.

Раздел 3.2

Выписка из Единого государственного реестра недвижимости об объекте недвижимости
Описание местоположения земельного участка

Земельный участок			
(вид объекта недвижимости)			
Лист №	Раздела 3.2	Всего листов раздела 3.2 : ____	Всего разделов: ____
Всего листов выписки: ____			
10.11.2021 № 99/2021/429600990			
Кадастровый номер:		02:17:141501:34	

Сведения о характерных точках границы земельного участка				
Система координат				
Зона №				
Номер точки	Координаты		Описание закрепления на местности	Средняя квадратическая погрешность определения координат характерных точек границ земельного участка, м
	X	Y		
1	2	3	4	5
91	801363.92	1327290.49	данные отсутствуют	данные отсутствуют
92	801376.35	1327317.43	данные отсутствуют	данные отсутствуют
93	801406.92	1327337.12	данные отсутствуют	данные отсутствуют
94	801475.64	1327320.98	данные отсутствуют	данные отсутствуют
95	801509.19	1327331.24	данные отсутствуют	данные отсутствуют
96	801532.31	1327351.63	данные отсутствуют	данные отсутствуют
97	801567.63	1327338.85	данные отсутствуют	данные отсутствуют
98	801565.99	1327309.66	данные отсутствуют	данные отсутствуют
99	801583.95	1327313.89	данные отсутствуют	данные отсутствуют
100	801601.27	1327323.63	данные отсутствуют	данные отсутствуют
101	801633.64	1327344.25	данные отсутствуют	данные отсутствуют
102	801662.99	1327336.37	данные отсутствуют	данные отсутствуют
103	801613.43	1327216.65	данные отсутствуют	данные отсутствуют
104	801550.99	1327136	данные отсутствуют	данные отсутствуют
105	801584.2	1327066.78	данные отсутствуют	данные отсутствуют

Государственный регистратор		ФГИС ЕГРН
полное наименование должности	подпись	инициалы, фамилия

М.П.

Земельный участок			
(вид объекта недвижимости)			
Лист №	Раздела 3.2	Всего листов раздела 3.2 : ____	Всего разделов: ____
10.11.2021 № 99/2021/429600990		Всего листов выписки: ____	
Кадастровый номер:		02:17:141501:34	

Сведения о характерных точках границы земельного участка				
Система координат				
Зона №				
Номер точки	Координаты		Описание закрепления на местности	Средняя квадратическая погрешность определения координат характерных точек границ земельного участка, м
	X	Y		
1	2	3	4	5
106	801614.55	1327087.41	данные отсутствуют	данные отсутствуют
107	801652.27	1327133.66	данные отсутствуют	данные отсутствуют
108	801664.93	1327170.02	данные отсутствуют	данные отсутствуют
109	801666.63	1327229.6	данные отсутствуют	данные отсутствуют
110	801701.01	1327315.57	данные отсутствуют	данные отсутствуют
111	801655.84	1327464.7	данные отсутствуют	данные отсутствуют
112	801615.09	1327508.33	данные отсутствуют	данные отсутствуют
113	801559.82	1327526.66	данные отсутствуют	данные отсутствуют
114	801547.37	1327562.15	данные отсутствуют	данные отсутствуют
115	801502.92	1327607.86	данные отсутствуют	данные отсутствуют
116	801506.66	1327630.47	данные отсутствуют	данные отсутствуют
117	801524.85	1327634.23	данные отсутствуют	данные отсутствуют
118	801570.9	1327596.32	данные отсутствуют	данные отсутствуют
119	801625.09	1327588.77	данные отсутствуют	данные отсутствуют
120	801647.24	1327575.96	данные отсутствуют	данные отсутствуют

Государственный регистратор		ФГИС ЕГРН
полное наименование должности	подпись	инициалы, фамилия

М.П.

Раздел 3.2

Выписка из Единого государственного реестра недвижимости об объекте недвижимости
Описание местоположения земельного участка

Земельный участок			
(вид объекта недвижимости)			
Лист №	Раздела 3.2	Всего листов раздела 3.2 : ____	Всего разделов: ____
10.11.2021 № 99/2021/429600990		Всего листов выписки: ____	
Кадастровый номер:		02:17:141501:34	

Сведения о характерных точках границы земельного участка				
Система координат				
Зона №				
Номер точки	Координаты		Описание закрепления на местности	Средняя квадратическая погрешность определения координат характерных точек границ земельного участка, м
	X	Y		
1	2	3	4	5
121	801656.32	1327558.82	данные отсутствуют	данные отсутствуют
122	801641.07	1327528.87	данные отсутствуют	данные отсутствуют
123	801694	1327503.95	данные отсутствуют	данные отсутствуют
124	801708	1327483.35	данные отсутствуют	данные отсутствуют
125	801710.73	1327443.85	данные отсутствуют	данные отсутствуют
126	801740.7	1327431.67	данные отсутствуют	данные отсутствуют
127	801792.54	1327381.11	данные отсутствуют	данные отсутствуют
128	801951.18	1327353.36	данные отсутствуют	данные отсутствуют
129	801942.56	1327337.29	данные отсутствуют	данные отсутствуют
130	801872.45	1327343.48	данные отсутствуют	данные отсутствуют
131	801924.72	1327300.66	данные отсутствуют	данные отсутствуют
132	801920.58	1327285.56	данные отсутствуют	данные отсутствуют
133	801799.85	1327311.45	данные отсутствуют	данные отсутствуют
134	801760.43	1327296.45	данные отсутствуют	данные отсутствуют
135	801747.02	1327276.86	данные отсутствуют	данные отсутствуют

Государственный регистратор		ФГИС ЕГРН
полное наименование должности	подпись	инициалы, фамилия

М.П.

Выписка из Единого государственного реестра недвижимости об объекте недвижимости
Описание местоположения земельного участка

Земельный участок			
(вид объекта недвижимости)			
Лист №	Раздела 3.2	Всего листов раздела 3.2 : ____	Всего разделов: ____
Всего листов выписки: ____			
10.11.2021 № 99/2021/429600990			
Кадастровый номер:		02:17:141501:34	

Сведения о характерных точках границы земельного участка				
Система координат				
Зона №				
Номер точки	Координаты		Описание закрепления на местности	Средняя квадратическая погрешность определения координат характерных точек границ земельного участка, м
	X	Y		
1	2	3	4	5
136	801743.88	1327246.98	данные отсутствуют	данные отсутствуют
137	801756	1327230.65	данные отсутствуют	данные отсутствуют
138	801800.53	1327197.13	данные отсутствуют	данные отсутствуют
139	801912.83	1327144.49	данные отсутствуют	данные отсутствуют
140	801960.75	1327137.22	данные отсутствуют	данные отсутствуют
141	801968.55	1327156.16	данные отсутствуют	данные отсутствуют
142	801950.33	1327189.15	данные отсутствуют	данные отсутствуют
143	801956.01	1327216.72	данные отсутствуют	данные отсутствуют
144	802064.9	1327273.61	данные отсутствуют	данные отсутствуют
145	802121.82	1327340.72	данные отсутствуют	данные отсутствуют
146	802110.38	1327351.25	данные отсутствуют	данные отсутствуют
147	802060.15	1327346.31	данные отсутствуют	данные отсутствуют
148	802040.36	1327367.17	данные отсутствуют	данные отсутствуют
149	802016.01	1327373.91	данные отсутствуют	данные отсутствуют
150	802014.46	1327383.75	данные отсутствуют	данные отсутствуют

Государственный регистратор		ФГИС ЕГРН
полное наименование должности	подпись	инициалы, фамилия

М.П.

Раздел 3.2

Выписка из Единого государственного реестра недвижимости об объекте недвижимости
Описание местоположения земельного участка

Земельный участок			
(вид объекта недвижимости)			
Лист №	Раздела 3.2	Всего листов раздела 3.2 : ____	Всего разделов: ____
Всего листов выписки: ____			
10.11.2021 № 99/2021/429600990			
Кадастровый номер:		02:17:141501:34	

Сведения о характерных точках границы земельного участка				
Система координат				
Зона №				
Номер точки	Координаты		Описание закрепления на местности	Средняя квадратическая погрешность определения координат характерных точек границ земельного участка, м
	X	Y		
1	2	3	4	5
151	802050.73	1327397.74	данные отсутствуют	данные отсутствуют
152	802088.15	1327384.54	данные отсутствуют	данные отсутствуют
153	802115.49	1327406.56	данные отсутствуют	данные отсутствуют
154	802154.87	1327414.85	данные отсутствуют	данные отсутствуют
155	802191.67	1327396.19	данные отсутствуют	данные отсутствуют
156	801017.87	1328019.88	данные отсутствуют	данные отсутствуют
157	801076.5	1328008.81	данные отсутствуют	данные отсутствуют
158	801117.44	1327961.01	данные отсутствуют	данные отсутствуют
159	801195.77	1327927.63	данные отсутствуют	данные отсутствуют
160	801249.95	1327889.13	данные отсутствуют	данные отсутствуют
161	801349.46	1327924.42	данные отсутствуют	данные отсутствуют
162	801431.63	1327978.84	данные отсутствуют	данные отсутствуют
163	801451.43	1327978.58	данные отсутствуют	данные отсутствуют
164	801448.93	1327954.21	данные отсутствуют	данные отсутствуют
165	801334.91	1327875.21	данные отсутствуют	данные отсутствуют

Государственный регистратор		ФГИС ЕГРН
полное наименование должности	подпись	инициалы, фамилия

М.П.

Земельный участок			
(вид объекта недвижимости)			
Лист №	Раздела 3.2	Всего листов раздела 3.2 : ____	Всего разделов: ____
10.11.2021 № 99/2021/429600990		Всего листов выписки: ____	
Кадастровый номер:		02:17:141501:34	

Сведения о характерных точках границы земельного участка				
Система координат				
Зона №				
Номер точки	Координаты		Описание закрепления на местности	Средняя квадратическая погрешность определения координат характерных точек границ земельного участка, м
	X	Y		
1	2	3	4	5
166	801399.4	1327789.31	данные отсутствуют	данные отсутствуют
167	801438.9	1327756.88	данные отсутствуют	данные отсутствуют
168	801443.67	1327725.66	данные отсутствуют	данные отсутствуют
169	801430.61	1327720.14	данные отсутствуют	данные отсутствуют
170	801390.58	1327734.87	данные отсутствуют	данные отсутствуют
171	801285.23	1327835.33	данные отсутствуют	данные отсутствуют
172	801238.32	1327822.01	данные отсутствуют	данные отсутствуют
173	801210.38	1327830.49	данные отсутствуют	данные отсутствуют
174	801018.95	1327975.24	данные отсутствуют	данные отсутствуют
175	800965.03	1328015.08	данные отсутствуют	данные отсутствуют
176	801445.29	1327606.14	данные отсутствуют	данные отсутствуют
177	801461.89	1327604.6	данные отсутствуют	данные отсутствуют
178	801477.21	1327582.01	данные отсутствуют	данные отсутствуют
179	801492.85	1327546.55	данные отсутствуют	данные отсутствуют
180	801491.25	1327526.36	данные отсутствуют	данные отсутствуют

Государственный регистратор		ФГИС ЕГРН
полное наименование должности	подпись	инициалы, фамилия

М.П.

Раздел 3.2

Выписка из Единого государственного реестра недвижимости об объекте недвижимости
Описание местоположения земельного участка

Земельный участок			
(вид объекта недвижимости)			
Лист №	Раздела 3.2	Всего листов раздела 3.2 : ____	Всего разделов: ____
10.11.2021 № 99/2021/429600990		Всего листов выписки: ____	
Кадастровый номер:		02:17:141501:34	

Сведения о характерных точках границы земельного участка				
Система координат				
Зона №				
Номер точки	Координаты		Описание закрепления на местности	Средняя квадратическая погрешность определения координат характерных точек границ земельного участка, м
	X	Y		
1	2	3	4	5
181	801431.44	1327486.76	данные отсутствуют	данные отсутствуют
182	801421.35	1327507.59	данные отсутствуют	данные отсутствуют
183	800464.12	1329198.96	данные отсутствуют	данные отсутствуют
184	800494.41	1329301.62	данные отсутствуют	данные отсутствуют
185	800473.62	1329335.53	данные отсутствуют	данные отсутствуют
186	800474.66	1329283.77	данные отсутствуют	данные отсутствуют
187	800461.96	1329204.16	данные отсутствуют	данные отсутствуют
188	802336.71	1328366.91	данные отсутствуют	данные отсутствуют
189	802356.11	1328402.2	данные отсутствуют	данные отсутствуют
190	802351.8	1328471.86	данные отсутствуют	данные отсутствуют
191	802356.7	1328520.93	данные отсутствуют	данные отсутствуют
192	802365.81	1328567.91	данные отсутствуют	данные отсутствуют
193	802388.52	1328619.46	данные отсутствуют	данные отсутствуют
194	802408.58	1328638.72	данные отсутствуют	данные отсутствуют
195	802434.96	1328646.8	данные отсутствуют	данные отсутствуют

Государственный регистратор		ФГИС ЕГРН
полное наименование должности	подпись	инициалы, фамилия

М.П.

Выписка из Единого государственного реестра недвижимости об объекте недвижимости
Описание местоположения земельного участка

Земельный участок			
(вид объекта недвижимости)			
Лист №	Раздела 3.2	Всего листов раздела 3.2 : ____	Всего разделов: ____
10.11.2021 № 99/2021/429600990		Всего листов выписки: ____	
Кадастровый номер:		02:17:141501:34	

Сведения о характерных точках границы земельного участка				
Система координат				
Зона №				
Номер точки	Координаты		Описание закрепления на местности	Средняя квадратическая погрешность определения координат характерных точек границ земельного участка, м
	X	Y		
1	2	3	4	5
196	802616.81	1328620.84	данные отсутствуют	данные отсутствуют
197	802633.28	1328613.13	данные отсутствуют	данные отсутствуют
198	802642.81	1328588.45	данные отсутствуют	данные отсутствуют
199	802648	1328566.86	данные отсутствуют	данные отсутствуют
200	802780.33	1328567.03	данные отсутствуют	данные отсутствуют
201	802812.58	1328598.58	данные отсутствуют	данные отсутствуют
202	802854.3	1328626.97	данные отсутствуют	данные отсутствуют
203	802871.82	1328620.67	данные отсутствуют	данные отсутствуют
204	802869.01	1328593.32	данные отсутствуют	данные отсутствуют
205	802868.31	1328571.24	данные отсутствуют	данные отсутствуют
206	802904.9	1328574.46	данные отсутствуют	данные отсутствуют
207	802904.77	1328594.72	данные отсутствуют	данные отсутствуют
208	802924.05	1328623.82	данные отсутствуют	данные отсутствуют
209	802945.09	1328638.19	данные отсутствуют	данные отсутствуют
210	803000.12	1328645.2	данные отсутствуют	данные отсутствуют

Государственный регистратор		ФГИС ЕГРН
полное наименование должности	подпись	инициалы, фамилия

М.П.

Раздел 3.2

Выписка из Единого государственного реестра недвижимости об объекте недвижимости
Описание местоположения земельного участка

Земельный участок			
(вид объекта недвижимости)			
Лист №	Раздела 3.2	Всего листов раздела 3.2 : ____	Всего разделов: ____
10.11.2021 № 99/2021/429600990		Всего листов выписки: ____	
Кадастровый номер:		02:17:141501:34	

Сведения о характерных точках границы земельного участка				
Система координат				
Зона №				
Номер точки	Координаты		Описание закрепления на местности	Средняя квадратическая погрешность определения координат характерных точек границ земельного участка, м
	X	Y		
1	2	3	4	5
211	803031.38	1328642.05	данные отсутствуют	данные отсутствуют
212	803026.69	1328695.99	данные отсутствуют	данные отсутствуют
213	803049.18	1328787.9	данные отсутствуют	данные отсутствуют
214	803099.05	1328868.08	данные отсутствуют	данные отсутствуют
215	803153.8	1328934.58	данные отсутствуют	данные отсутствуют
216	803214.43	1329016.7	данные отсутствуют	данные отсутствуют
217	803286.78	1329083.19	данные отсутствуют	данные отсутствуют
218	803338.16	1329061.36	данные отсутствуют	данные отсутствуют
219	803380.73	1329029.2	данные отсутствуют	данные отсутствуют
220	803435.59	1328962.99	данные отсутствуют	данные отсутствуют
221	803448.52	1328954.87	данные отсутствуют	данные отсутствуют
222	803471.88	1328971	данные отсутствуют	данные отсутствуют
223	803508.8	1328972.41	данные отсутствуют	данные отсутствуют
224	803536.78	1328966.71	данные отсутствуют	данные отсутствуют
225	803624.79	1328897.46	данные отсутствуют	данные отсутствуют

Государственный регистратор		ФГИС ЕГРН
полное наименование должности	подпись	инициалы, фамилия

М.П.

Земельный участок			
(вид объекта недвижимости)			
Лист №	Раздела 3.2	Всего листов раздела 3.2 : ____	Всего разделов: ____
Всего листов выписки: ____			
10.11.2021 № 99/2021/429600990			
Кадастровый номер:		02:17:141501:34	

Сведения о характерных точках границы земельного участка				
Система координат				
Зона №				
Номер точки	Координаты		Описание закрепления на местности	Средняя квадратическая погрешность определения координат характерных точек границ земельного участка, м
	X	Y		
1	2	3	4	5
226	803630.57	1328884.97	данные отсутствуют	данные отсутствуют
227	803650.24	1328874.24	данные отсутствуют	данные отсутствуют
228	803673.95	1328903.34	данные отсутствуют	данные отсутствуют
229	803678.03	1328909.88	данные отсутствуют	данные отсутствуют
230	803677.47	1328912.96	данные отсутствуют	данные отсутствуют
231	803679.44	1328915.06	данные отсутствуют	данные отсутствуют
232	803683.03	1328914.97	данные отсутствуют	данные отсутствуют
233	803714.8	1328959.59	данные отсутствуют	данные отсутствуют
234	803723.5	1328971.78	данные отсутствуют	данные отсутствуют
235	803586.59	1329047.03	данные отсутствуют	данные отсутствуют
236	803581.81	1329021.38	данные отсутствуют	данные отсутствуют
237	803566.78	1328996.31	данные отсутствуют	данные отсутствуют
238	803543.14	1329002.75	данные отсутствуют	данные отсутствуют
239	803539.56	1329042.14	данные отсутствуют	данные отсутствуют
240	803547.94	1329068.28	данные отсутствуют	данные отсутствуют

Государственный регистратор		ФГИС ЕГРН
полное наименование должности	подпись	инициалы, фамилия

М.П.

Раздел 3.2

Выписка из Единого государственного реестра недвижимости об объекте недвижимости
Описание местоположения земельного участка

Земельный участок			
(вид объекта недвижимости)			
Лист №	Раздела 3.2	Всего листов раздела 3.2 : ____	Всего разделов: ____
Всего листов выписки: ____			
10.11.2021 № 99/2021/429600990			
Кадастровый номер:		02:17:141501:34	

Сведения о характерных точках границы земельного участка				
Система координат				
Зона №				
Номер точки	Координаты		Описание закрепления на местности	Средняя квадратическая погрешность определения координат характерных точек границ земельного участка, м
	X	Y		
1	2	3	4	5
241	803535.89	1329074.9	данные отсутствуют	данные отсутствуют
242	803534.77	1329106.42	данные отсутствуют	данные отсутствуют
243	803523.44	1329101.23	данные отсутствуют	данные отсутствуют
244	803512.7	1329084.76	данные отсутствуют	данные отсутствуют
245	803508.41	1329060.4	данные отсутствуют	данные отсутствуют
246	803502.68	1329035.34	данные отсутствуют	данные отсутствуют
247	803480.47	1329015.29	данные отсутствуют	данные отсутствуют
248	803461.85	1329029.61	данные отсутствуют	данные отсутствуют
249	803455.41	1329056.82	данные отсутствуют	данные отсутствуют
250	803479.75	1329085.47	данные отсутствуют	данные отсутствуют
251	803480.47	1329109.83	данные отсутствуют	данные отсутствуют
252	803490.49	1329127.73	данные отсутствуют	данные отсутствуют
253	803510.67	1329137.65	данные отсутствуют	данные отсутствуют
254	803533.76	1329134.93	данные отсутствуют	данные отсутствуют
255	803531.81	1329189.9	данные отсутствуют	данные отсутствуют

Государственный регистратор		ФГИС ЕГРН
полное наименование должности	подпись	инициалы, фамилия

М.П.

Выписка из Единого государственного реестра недвижимости об объекте недвижимости
Описание местоположения земельного участка

Земельный участок			
(вид объекта недвижимости)			
Лист №	Раздела 3.2	Всего листов раздела 3.2 : ____	Всего разделов: ____
Всего листов выписки: ____			
10.11.2021 № 99/2021/429600990			
Кадастровый номер:		02:17:141501:34	

Сведения о характерных точках границы земельного участка				
Система координат				
Зона №				
Номер точки	Координаты		Описание закрепления на местности	Средняя квадратическая погрешность определения координат характерных точек границ земельного участка, м
	X	Y		
1	2	3	4	5
256	803499.97	1329200.6	данные отсутствуют	данные отсутствуют
257	803397.13	1329211.42	данные отсутствуют	данные отсутствуют
258	803354.73	1329188.98	данные отсутствуют	данные отсутствуют
259	803414.01	1329204.15	данные отсутствуют	данные отсутствуют
260	803445.19	1329195.22	данные отсутствуют	данные отсутствуют
261	803451.99	1329183.4	данные отсутствуют	данные отсутствуют
262	803439.08	1329167.83	данные отсутствуют	данные отсутствуют
263	803360.92	1329132.49	данные отсутствуют	данные отсутствуют
264	803309.52	1329094.71	данные отсутствуют	данные отсутствуют
265	803285.93	1329083.01	данные отсутствуют	данные отсутствуют
266	803255.55	1329056.07	данные отсутствуют	данные отсутствуют
267	803230.68	1329036.75	данные отсутствуют	данные отсутствуют
268	803177.85	1329025.34	данные отсутствуют	данные отсутствуют
269	803189.68	1328994.51	данные отсутствуют	данные отсутствуют
270	803144.52	1328991.6	данные отсутствуют	данные отсутствуют

Государственный регистратор		ФГИС ЕГРН
полное наименование должности	подпись	инициалы, фамилия

М.П.

Раздел 3.2

Выписка из Единого государственного реестра недвижимости об объекте недвижимости
Описание местоположения земельного участка

Земельный участок			
(вид объекта недвижимости)			
Лист №	Раздела 3.2	Всего листов раздела 3.2 : ____	Всего разделов: ____
Всего листов выписки: ____			
10.11.2021 № 99/2021/429600990			
Кадастровый номер:		02:17:141501:34	

Сведения о характерных точках границы земельного участка				
Система координат				
Зона №				
Номер точки	Координаты		Описание закрепления на местности	Средняя квадратическая погрешность определения координат характерных точек границ земельного участка, м
	X	Y		
1	2	3	4	5
271	803096.42	1328956.77	данные отсутствуют	данные отсутствуют
272	803074.74	1328963.33	данные отсутствуют	данные отсутствуют
273	803078.27	1328987.05	данные отсутствуют	данные отсутствуют
274	803134.51	1329045.37	данные отсутствуют	данные отсутствуют
275	803293.52	1329156.57	данные отсутствуют	данные отсутствуют
276	803289.92	1329154.67	данные отсутствуют	данные отсутствуют
277	803081.82	1329022.22	данные отсутствуют	данные отсутствуют
278	802892.62	1328946.56	данные отсутствуют	данные отсутствуют
279	802489.01	1328864.58	данные отсутствуют	данные отсутствуют
280	802293.51	1328801.5	данные отсутствуют	данные отсутствуют
281	802128.2	1328828.17	данные отсутствуют	данные отсутствуют
282	802114.63	1328793.56	данные отсутствуют	данные отсутствуют
283	802086.23	1328754.05	данные отсутствуют	данные отсутствуют
284	802083.35	1328719.89	данные отсутствуют	данные отсутствуют
285	802107.22	1328691.08	данные отсутствуют	данные отсутствуют

Государственный регистратор		ФГИС ЕГРН
полное наименование должности	подпись	инициалы, фамилия

М.П.

Земельный участок			
(вид объекта недвижимости)			
Лист №	Раздела 3.2	Всего листов раздела 3.2 : ____	Всего разделов: ____
10.11.2021 № 99/2021/429600990		Всего листов выписки: ____	
Кадастровый номер:		02:17:141501:34	

Сведения о характерных точках границы земельного участка				
Система координат				
Зона №				
Номер точки	Координаты		Описание закрепления на местности	Средняя квадратическая погрешность определения координат характерных точек границ земельного участка, м
	X	Y		
1	2	3	4	5
286	802111.33	1328661.86	данные отсутствуют	данные отсутствуют
287	802155.78	1328645.4	данные отсутствуют	данные отсутствуют
288	802197.35	1328582.43	данные отсутствуют	данные отсутствуют
289	802223.69	1328565.14	данные отсутствуют	данные отсутствуют
290	802297.37	1328517.81	данные отсутствуют	данные отсутствуют
291	802326.1	1328490.88	данные отсутствуют	данные отсутствуют
292	802312.38	1328448.21	данные отсутствуют	данные отсутствуют
293	802331.26	1328386.54	данные отсутствуют	данные отсутствуют
294	803018.34	1328869.19	данные отсутствуют	данные отсутствуют
295	803045.69	1328833.44	данные отсутствуют	данные отсутствуют
296	803023.95	1328808.2	данные отсутствуют	данные отсутствуют
297	802995.21	1328782.26	данные отсутствуют	данные отсутствуют
298	802975.58	1328763.33	данные отсутствуют	данные отсутствуют
299	802967.87	1328739.5	данные отсутствуют	данные отсутствуют
300	802958.05	1328716.36	данные отсутствуют	данные отсутствуют

Государственный регистратор		ФГИС ЕГРН
полное наименование должности	подпись	инициалы, фамилия

М.П.

Раздел 3.2

Выписка из Единого государственного реестра недвижимости об объекте недвижимости
Описание местоположения земельного участка

Земельный участок			
(вид объекта недвижимости)			
Лист №	Раздела 3.2	Всего листов раздела 3.2 : ____	Всего разделов: ____
10.11.2021 № 99/2021/429600990		Всего листов выписки: ____	
Кадастровый номер:		02:17:141501:34	

Сведения о характерных точках границы земельного участка				
Система координат				
Зона №				
Номер точки	Координаты		Описание закрепления на местности	Средняя квадратическая погрешность определения координат характерных точек границ земельного участка, м
	X	Y		
1	2	3	4	5
301	802943.33	1328693.23	данные отсутствуют	данные отсутствуют
302	802921.59	1328672.19	данные отсутствуют	данные отсутствуют
303	802883.03	1328650.46	данные отсутствуют	данные отсутствуют
304	802833.92	1328626.76	данные отсутствуют	данные отсутствуют
305	802789.09	1328616.81	данные отсутствуют	данные отсутствуют
306	802776.47	1328614	данные отсутствуют	данные отсутствуют
307	802763.15	1328616.11	данные отсутствуют	данные отсутствуют
308	802754.04	1328623.82	данные отсутствуют	данные отсутствуют
309	802759.65	1328632.23	данные отсутствуют	данные отсутствуют
310	802779.28	1328637.14	данные отсутствуют	данные отсутствуют
311	802816.44	1328641.35	данные отсутствуют	данные отсутствуют
312	802835.73	1328647.63	данные отсутствуют	данные отсутствуют
313	802832.59	1328661.24	данные отсутствуют	данные отсутствуют
314	802802.42	1328660.27	данные отсутствуют	данные отсутствуют
315	802799.61	1328670.79	данные отсутствуют	данные отсутствуют

Государственный регистратор		ФГИС ЕГРН
полное наименование должности	подпись	инициалы, фамилия

М.П.

Выписка из Единого государственного реестра недвижимости об объекте недвижимости
Описание местоположения земельного участка

Земельный участок			
(вид объекта недвижимости)			
Лист №	Раздела 3.2	Всего листов раздела 3.2 : ____	Всего разделов: ____
10.11.2021 № 99/2021/429600990		Всего листов выписки: ____	
Кадастровый номер:		02:17:141501:34	

Сведения о характерных точках границы земельного участка				
Система координат				
Зона №				
Номер точки	Координаты		Описание закрепления на местности	Средняя квадратическая погрешность определения координат характерных точек границ земельного участка, м
	X	Y		
1	2	3	4	5
316	802814.26	1328674.42	данные отсутствуют	данные отсутствуют
317	802878.26	1328683.55	данные отсутствуют	данные отсутствуют
318	802916.69	1328717.06	данные отсутствуют	данные отсутствуют
319	802954.55	1328768.24	данные отсутствуют	данные отсутствуют
320	802999.44	1328859.29	данные отсутствуют	данные отсутствуют
321	803063.18	1328565.67	данные отсутствуют	данные отсутствуют
322	803098	1328425.72	данные отсутствуют	данные отсутствуют
323	803122.68	1328324.29	данные отсутствуют	данные отсутствуют
324	803122.89	1328323.44	данные отсутствуют	данные отсутствуют
325	803194.7	1328398.26	данные отсутствуют	данные отсутствуют
326	802193.15	1327016.6	данные отсутствуют	данные отсутствуют
327	802161.29	1327049.37	данные отсутствуют	данные отсутствуют
328	802124.64	1327057.43	данные отсутствуют	данные отсутствуют
329	802086.79	1327023.88	данные отсутствуют	данные отсутствуют
330	802063.68	1327027.82	данные отсутствуют	данные отсутствуют

Государственный регистратор		ФГИС ЕГРН
полное наименование должности	подпись	инициалы, фамилия

М.П.

Раздел 3.2

Выписка из Единого государственного реестра недвижимости об объекте недвижимости
Описание местоположения земельного участка

Земельный участок			
(вид объекта недвижимости)			
Лист №	Раздела 3.2	Всего листов раздела 3.2 : ____	Всего разделов: ____
10.11.2021 № 99/2021/429600990		Всего листов выписки: ____	
Кадастровый номер:		02:17:141501:34	

Сведения о характерных точках границы земельного участка				
Система координат				
Зона №				
Номер точки	Координаты		Описание закрепления на местности	Средняя квадратическая погрешность определения координат характерных точек границ земельного участка, м
	X	Y		
1	2	3	4	5
331	802035.1	1327011.64	данные отсутствуют	данные отсутствуют
332	801998.02	1327017.56	данные отсутствуют	данные отсутствуют
333	801973.97	1327010.27	данные отсутствуют	данные отсутствуют
334	801864.62	1326902.11	данные отсутствуют	данные отсутствуют
335	801825.3	1326885.33	данные отсутствуют	данные отсутствуют
336	801814.1	1326885.13	данные отсутствуют	данные отсутствуют
337	801813.66	1326874.46	данные отсутствуют	данные отсутствуют
338	801825.02	1326851.98	данные отсутствуют	данные отсутствуют
339	801819.6	1326849.39	данные отсутствуют	данные отсутствуют
340	801808.33	1326871.71	данные отсутствуют	данные отсутствуют
341	801793.47	1326879.55	данные отсутствуют	данные отсутствуют
342	801759.06	1326911.84	данные отсутствуют	данные отсутствуют
343	801719.39	1326936.27	данные отсутствуют	данные отсутствуют
344	801714.05	1326955.18	данные отсутствуют	данные отсутствуют
345	801703.47	1326967.14	данные отсутствуют	данные отсутствуют

Государственный регистратор		ФГИС ЕГРН
полное наименование должности	подпись	инициалы, фамилия

М.П.

Земельный участок			
(вид объекта недвижимости)			
Лист №	Раздела 3.2	Всего листов раздела 3.2 : ____	Всего разделов: ____
Всего листов выписки: ____			
10.11.2021 № 99/2021/429600990			
Кадастровый номер:		02:17:141501:34	

Сведения о характерных точках границы земельного участка				
Система координат				
Зона №				
Номер точки	Координаты		Описание закрепления на местности	Средняя квадратическая погрешность определения координат характерных точек границ земельного участка, м
	X	Y		
1	2	3	4	5
346	801711.18	1326996.77	данные отсутствуют	данные отсутствуют
347	801725.93	1327034.94	данные отсутствуют	данные отсутствуют
348	801745.84	1327034.02	данные отсутствуют	данные отсутствуют
349	801777.39	1327046.64	данные отсутствуют	данные отсутствуют
350	801802.6	1327019.94	данные отсутствуют	данные отсутствуют
351	801803.44	1327022.62	данные отсутствуют	данные отсутствуют
352	801815.69	1327037.28	данные отсутствуют	данные отсутствуют
353	801800.45	1327056.78	данные отсутствуют	данные отсутствуют
354	801769.33	1327088.27	данные отсутствуют	данные отсутствуют
355	801716.96	1327145.76	данные отсутствуют	данные отсутствуют
356	801709.29	1327180.97	данные отсутствуют	данные отсутствуют
357	801708.69	1327180.01	данные отсутствуют	данные отсутствуют
358	801699.02	1327061.36	данные отсутствуют	данные отсутствуют
359	801628.58	1326994.17	данные отсутствуют	данные отсутствуют
360	801608.18	1326938.52	данные отсутствуют	данные отсутствуют

Государственный регистратор		ФГИС ЕГРН
полное наименование должности	подпись	инициалы, фамилия

М.П.

Раздел 3.2

Выписка из Единого государственного реестра недвижимости об объекте недвижимости
Описание местоположения земельного участка

Земельный участок			
(вид объекта недвижимости)			
Лист №	Раздела 3.2	Всего листов раздела 3.2 : ____	Всего разделов: ____
Всего листов выписки: ____			
10.11.2021 № 99/2021/429600990			
Кадастровый номер:		02:17:141501:34	

Сведения о характерных точках границы земельного участка				
Система координат				
Зона №				
Номер точки	Координаты		Описание закрепления на местности	Средняя квадратическая погрешность определения координат характерных точек границ земельного участка, м
	X	Y		
1	2	3	4	5
361	801626.12	1326925.49	данные отсутствуют	данные отсутствуют
362	801676.59	1326943.74	данные отсутствуют	данные отсутствуют
363	801714.31	1326936.79	данные отсутствуют	данные отсутствуют
364	801747.73	1326911.26	данные отсутствуют	данные отсутствуют
365	801743.79	1326868.67	данные отсутствуют	данные отсутствуют
366	801672.27	1326836.42	данные отсутствуют	данные отсутствуют
367	801558.83	1326779.35	данные отсутствуют	данные отсутствуют
368	801529.98	1326743.4	данные отсутствуют	данные отсутствуют
369	801490.45	1326729.58	данные отсутствуют	данные отсутствуют
370	801486.08	1326624.62	данные отсутствуют	данные отсутствуют
371	801602.11	1326570.97	данные отсутствуют	данные отсутствуют
372	801624.34	1326582.93	данные отсутствуют	данные отсутствуют
373	801623.51	1326584.75	данные отсутствуют	данные отсутствуют
374	801623.3	1326586.16	данные отсутствуют	данные отсутствуют
375	801625.48	1326587.31	данные отсутствуют	данные отсутствуют

Государственный регистратор		ФГИС ЕГРН
полное наименование должности	подпись	инициалы, фамилия

М.П.

Выписка из Единого государственного реестра недвижимости об объекте недвижимости
Описание местоположения земельного участка

Земельный участок			
(вид объекта недвижимости)			
Лист №	Раздела 3.2	Всего листов раздела 3.2 : ____	Всего разделов: ____
Всего листов выписки: ____			
10.11.2021 № 99/2021/429600990			
Кадастровый номер:		02:17:141501:34	

Сведения о характерных точках границы земельного участка				
Система координат				
Зона №				
Номер точки	Координаты		Описание закрепления на местности	Средняя квадратическая погрешность определения координат характерных точек границ земельного участка, м
	X	Y		
1	2	3	4	5
376	801626.57	1326586.56	данные отсутствуют	данные отсутствуют
377	801627.52	1326585.03	данные отсутствуют	данные отсутствуют
378	801635.14	1326588.56	данные отсутствуют	данные отсутствуют
379	801653.66	1326602.32	данные отсутствуют	данные отсутствуют
380	801683.16	1326619.97	данные отсутствуют	данные отсутствуют
381	801723.03	1326646.76	данные отсутствуют	данные отсутствуют
382	801779.63	1326685.51	данные отсутствуют	данные отсутствуют
383	801848.67	1326733.91	данные отсутствуют	данные отсутствуют
384	801942.92	1326798.09	данные отсутствуют	данные отсутствуют
385	802057.25	1326873.91	данные отсутствуют	данные отсутствуют
386	802136.77	1326927.48	данные отсутствуют	данные отсутствуют
387	802215.17	1326980.11	данные отсутствуют	данные отсутствуют
388	801718.96	1327196.34	данные отсутствуют	данные отсутствуют
389	801750.47	1327179.2	данные отсутствуют	данные отсутствуют
390	801806.33	1327147.87	данные отсутствуют	данные отсутствуют

Государственный регистратор		ФГИС ЕГРН
полное наименование должности	подпись	инициалы, фамилия

М.П.

Раздел 3.2

Выписка из Единого государственного реестра недвижимости об объекте недвижимости
Описание местоположения земельного участка

Земельный участок			
(вид объекта недвижимости)			
Лист №	Раздела 3.2	Всего листов раздела 3.2 : ____	Всего разделов: ____
Всего листов выписки: ____			
10.11.2021 № 99/2021/429600990			
Кадастровый номер:		02:17:141501:34	

Сведения о характерных точках границы земельного участка				
Система координат				
Зона №				
Номер точки	Координаты		Описание закрепления на местности	Средняя квадратическая погрешность определения координат характерных точек границ земельного участка, м
	X	Y		
1	2	3	4	5
391	801778.13	1327175.58	данные отсутствуют	данные отсутствуют
392	801721.52	1327200.42	данные отсутствуют	данные отсутствуют
393	801272.44	1328783.26	данные отсутствуют	данные отсутствуют
394	801281.05	1328789.34	данные отсутствуют	данные отсутствуют
395	801324.32	1328805.19	данные отсутствуют	данные отсутствуют
396	801353	1328812.2	данные отсутствуют	данные отсутствуют
397	801371.53	1328812.89	данные отсутствуют	данные отсутствуют
398	801388.67	1328815.76	данные отсутствуют	данные отсутствуют
399	801396.84	1328815.24	данные отсутствуют	данные отсутствуют
400	801412.28	1328819.52	данные отсутствуют	данные отсутствуют
401	801428.14	1328819.5	данные отсутствуют	данные отсутствуют
402	801438.55	1328824.69	данные отсутствуют	данные отсутствуют
403	801467.53	1328830.98	данные отсутствуют	данные отсутствуют
404	801472.67	1328833.86	данные отсутствуют	данные отсутствуют
405	801478.87	1328840.64	данные отсутствуют	данные отсутствуют

Государственный регистратор		ФГИС ЕГРН
полное наименование должности	подпись	инициалы, фамилия

М.П.

Земельный участок			
(вид объекта недвижимости)			
Лист №	Раздела 3.2	Всего листов раздела 3.2 : ____	Всего разделов: ____
10.11.2021 № 99/2021/429600990		Всего листов выписки: ____	
Кадастровый номер:		02:17:141501:34	

Сведения о характерных точках границы земельного участка				
Система координат				
Зона №				
Номер точки	Координаты		Описание закрепления на местности	Средняя квадратическая погрешность определения координат характерных точек границ земельного участка, м
	X	Y		
1	2	3	4	5
406	801480.43	1328844.48	данные отсутствуют	данные отсутствуют
407	801480.03	1328858.73	данные отсутствуют	данные отсутствуют
408	801458.83	1328858.42	данные отсутствуют	данные отсутствуют
409	801416.96	1328842.43	данные отсутствуют	данные отсутствуют
410	801380.74	1328832.08	данные отсутствуют	данные отсутствуют
411	801337.94	1328820.32	данные отсутствуют	данные отсутствуют
412	801303.6	1328811.86	данные отсутствуют	данные отсутствуют
413	801278.2	1328828.32	данные отсутствуют	данные отсутствуют
414	801278.67	1328855.13	данные отсутствуют	данные отсутствуют
415	801300.78	1328868.3	данные отсутствуют	данные отсутствуют
416	801346.88	1328881.47	данные отсутствуют	данные отсутствуют
417	801388.27	1328889.47	данные отсутствуют	данные отсутствуют
418	801427.31	1328903.58	данные отсутствуют	данные отсутствуют
419	801443.78	1328931.8	данные отсутствуют	данные отсутствуют
420	801436.25	1328952.97	данные отсутствуют	данные отсутствуют

Государственный регистратор		ФГИС ЕГРН
полное наименование должности	подпись	инициалы, фамилия

М.П.

Раздел 3.2

Выписка из Единого государственного реестра недвижимости об объекте недвижимости
Описание местоположения земельного участка

Земельный участок			
(вид объекта недвижимости)			
Лист №	Раздела 3.2	Всего листов раздела 3.2 : ____	Всего разделов: ____
10.11.2021 № 99/2021/429600990		Всего листов выписки: ____	
Кадастровый номер:		02:17:141501:34	

Сведения о характерных точках границы земельного участка				
Система координат				
Зона №				
Номер точки	Координаты		Описание закрепления на местности	Средняя квадратическая погрешность определения координат характерных точек границ земельного участка, м
	X	Y		
1	2	3	4	5
421	801405.67	1328965.67	данные отсутствуют	данные отсутствуют
422	801352.52	1328955.32	данные отсутствуют	данные отсутствуют
423	801303.6	1328955.32	данные отсутствуют	данные отсутствуют
424	801316.3	1328980.25	данные отсутствуют	данные отсутствуют
425	801351.58	1328992.01	данные отсутствуют	данные отсутствуют
426	801393.91	1329008.48	данные отсутствуют	данные отсутствуют
427	801427.78	1329025.88	данные отсутствуют	данные отсутствуют
428	801458.36	1329042.81	данные отсутствуют	данные отсутствуют
429	801481.88	1329078.09	данные отсутствуют	данные отсутствуют
430	801489.87	1329119.3	данные отсутствуют	данные отсутствуют
431	801309.72	1329123.14	данные отсутствуют	данные отсутствуют
432	801158.36	1329110.53	данные отсутствуют	данные отсутствуют
433	800925.03	1329129.44	данные отсутствуют	данные отсутствуют
434	800830.43	1329198.81	данные отсутствуют	данные отсутствуют
435	800817.51	1329245.57	данные отсутствуют	данные отсутствуют

Государственный регистратор		ФГИС ЕГРН
полное наименование должности	подпись	инициалы, фамилия

М.П.

Выписка из Единого государственного реестра недвижимости об объекте недвижимости
Описание местоположения земельного участка

Земельный участок			
(вид объекта недвижимости)			
Лист №	Раздела 3.2	Всего листов раздела 3.2 : ____	Всего разделов: ____
10.11.2021 № 99/2021/429600990		Всего листов выписки: ____	
Кадастровый номер:		02:17:141501:34	

Сведения о характерных точках границы земельного участка				
Система координат				
Зона №				
Номер точки	Координаты		Описание закрепления на местности	Средняя квадратическая погрешность определения координат характерных точек границ земельного участка, м
	X	Y		
1	2	3	4	5
436	800776.54	1329201.58	данные отсутствуют	данные отсутствуют
437	800868.33	1329084.75	данные отсутствуют	данные отсутствуют
438	800893.37	1328508.95	данные отсутствуют	данные отсутствуют
439	801260.55	1328826.06	данные отсутствуют	данные отсутствуют
440	800460.34	1327728.35	данные отсутствуют	данные отсутствуют
441	800409.36	1327824.65	данные отсутствуют	данные отсутствуют
442	800371.01	1328049.23	данные отсутствуют	данные отсутствуют
443	800362.61	1328018.41	данные отсутствуют	данные отсутствуют
444	800345.17	1328005.98	данные отсутствуют	данные отсутствуют
445	800407.05	1327710.85	данные отсутствуют	данные отсутствуют
446	800415.19	1327694.22	данные отсутствуют	данные отсутствуют
447	800428.35	1327685.78	данные отсутствуют	данные отсутствуют
448	800025.3	1330098.52	данные отсутствуют	данные отсутствуют
449	800055.43	1330068.5	данные отсутствуют	данные отсутствуют
450	800119.01	1330032.38	данные отсутствуют	данные отсутствуют

Государственный регистратор		ФГИС ЕГРН
полное наименование должности	подпись	инициалы, фамилия

М.П.

Раздел 3.2

Выписка из Единого государственного реестра недвижимости об объекте недвижимости
Описание местоположения земельного участка

Земельный участок			
(вид объекта недвижимости)			
Лист №	Раздела 3.2	Всего листов раздела 3.2 : ____	Всего разделов: ____
10.11.2021 № 99/2021/429600990		Всего листов выписки: ____	
Кадастровый номер:		02:17:141501:34	

Сведения о характерных точках границы земельного участка				
Система координат				
Зона №				
Номер точки	Координаты		Описание закрепления на местности	Средняя квадратическая погрешность определения координат характерных точек границ земельного участка, м
	X	Y		
1	2	3	4	5
451	800133.32	1330028.51	данные отсутствуют	данные отсутствуют
452	800136.58	1330027.25	данные отсутствуют	данные отсутствуют
453	800136.55	1330026.52	данные отсутствуют	данные отсутствуют
454	800140.55	1330026.11	данные отсутствуют	данные отсутствуют
455	800154.14	1330020.1	данные отсутствуют	данные отсутствуют
456	800165.79	1330016.09	данные отсутствуют	данные отсутствуют
457	800195.81	1330002.66	данные отсутствуют	данные отсутствуют
458	800204.83	1329997.94	данные отсутствуют	данные отсутствуют
459	800219.2	1329988	данные отсутствуют	данные отсутствуют
460	800220.66	1329986.19	данные отсутствуют	данные отсутствуют
461	800220.31	1329984.12	данные отсутствуют	данные отсутствуют
462	800215.57	1329977.54	данные отсутствуют	данные отсутствуют
463	800363.86	1329893.31	данные отсутствуют	данные отсутствуют
464	800343.37	1330036.59	данные отсутствуют	данные отсутствуют
465	800340.85	1330040.14	данные отсутствуют	данные отсутствуют

Государственный регистратор		ФГИС ЕГРН
полное наименование должности	подпись	инициалы, фамилия

М.П.

Земельный участок			
(вид объекта недвижимости)			
Лист №	Раздела 3.2	Всего листов раздела 3.2 : ____	Всего разделов: ____
10.11.2021 № 99/2021/429600990		Всего листов выписки: ____	
Кадастровый номер:		02:17:141501:34	

Сведения о характерных точках границы земельного участка				
Система координат				
Зона №				
Номер точки	Координаты		Описание закрепления на местности	Средняя квадратическая погрешность определения координат характерных точек границ земельного участка, м
	X	Y		
1	2	3	4	5
466	800324.03	1330043.38	данные отсутствуют	данные отсутствуют
467	800309.67	1330045.98	данные отсутствуют	данные отсутствуют
468	800287.44	1330051.35	данные отсутствуют	данные отсутствуют
469	800224.84	1330061.76	данные отсутствуют	данные отсутствуют
470	800152.21	1330076.26	данные отсутствуют	данные отсутствуют
471	800139.22	1330078.85	данные отсутствуют	данные отсутствуют
472	800114.94	1330083.15	данные отсутствуют	данные отсутствуют
473	800113.29	1330077.94	данные отсутствуют	данные отсутствуют
474	800095.64	1330080.5	данные отсутствуют	данные отсутствуют
475	800079.69	1330085	данные отсутствуют	данные отсутствуют
476	800074.38	1330090.26	данные отсутствуют	данные отсутствуют
477	800047.37	1330095.1	данные отсутствуют	данные отсутствуют
478	800031.45	1330097.99	данные отсутствуют	данные отсутствуют
479	800038.14	1328414.04	данные отсутствуют	данные отсутствуют
480	800112.12	1328466.17	данные отсутствуют	данные отсутствуют

Государственный регистратор		ФГИС ЕГРН
полное наименование должности	подпись	инициалы, фамилия

М.П.

Раздел 3.2

Выписка из Единого государственного реестра недвижимости об объекте недвижимости
Описание местоположения земельного участка

Земельный участок			
(вид объекта недвижимости)			
Лист №	Раздела 3.2	Всего листов раздела 3.2 : ____	Всего разделов: ____
10.11.2021 № 99/2021/429600990		Всего листов выписки: ____	
Кадастровый номер:		02:17:141501:34	

Сведения о характерных точках границы земельного участка				
Система координат				
Зона №				
Номер точки	Координаты		Описание закрепления на местности	Средняя квадратическая погрешность определения координат характерных точек границ земельного участка, м
	X	Y		
1	2	3	4	5
481	800280.01	1328208.34	данные отсутствуют	данные отсутствуют
482	800310.43	1328229.12	данные отсутствуют	данные отсутствуют
483	800276.37	1328281.52	данные отсутствуют	данные отсутствуют
484	800268.15	1328278.86	данные отсутствуют	данные отсутствуют
485	800251.57	1328286.12	данные отсутствуют	данные отсутствуют
486	800255.72	1328306.32	данные отсутствуют	данные отсутствуют
487	800259.6	1328307.32	данные отсутствуют	данные отсутствуют
488	800242.46	1328333.7	данные отсутствуют	данные отсутствуют
489	800234.11	1328475.57	данные отсутствуют	данные отсутствуют
490	800167.35	1328725.92	данные отсутствуют	данные отсутствуют
491	800325.91	1328867.78	данные отсутствуют	данные отсутствуют
492	800369.34	1328973.26	данные отсутствуют	данные отсутствуют
493	800347.07	1328953.23	данные отсутствуют	данные отсутствуют
494	800313.25	1328964.64	данные отсутствуют	данные отсутствуют
495	800200.55	1328942.84	данные отсутствуют	данные отсутствуют

Государственный регистратор		ФГИС ЕГРН
полное наименование должности	подпись	инициалы, фамилия

М.П.

Выписка из Единого государственного реестра недвижимости об объекте недвижимости
Описание местоположения земельного участка

Земельный участок			
(вид объекта недвижимости)			
Лист №	Раздела 3.2	Всего листов раздела 3.2 : ____	Всего разделов: ____
Всего листов выписки: ____			
10.11.2021 № 99/2021/429600990			
Кадастровый номер:		02:17:141501:34	

Сведения о характерных точках границы земельного участка				
Система координат				
Зона №				
Номер точки	Координаты		Описание закрепления на местности	Средняя квадратическая погрешность определения координат характерных точек границ земельного участка, м
	X	Y		
1	2	3	4	5
496	800181.36	1328958.62	данные отсутствуют	данные отсутствуют
497	800198.51	1328974.69	данные отсутствуют	данные отсутствуют
498	800344.23	1329002.73	данные отсутствуют	данные отсутствуют
499	800383.55	1329040.95	данные отсутствуют	данные отсутствуют
500	800400.9	1329089.24	данные отсутствуют	данные отсутствуют
501	800408.87	1329204.11	данные отсутствуют	данные отсутствуют
502	800434.24	1329311.61	данные отсутствуют	данные отсутствуют
503	800432.85	1329334.05	данные отсутствуют	данные отсутствуют
504	800210.88	1329260.41	данные отсутствуют	данные отсутствуют
505	800171.4	1329271.52	данные отсутствуют	данные отсутствуют
506	800169.84	1329279.71	данные отсутствуют	данные отсутствуют
507	800116.38	1329260.94	данные отсутствуют	данные отсутствуют
508	800115.14	1329261.39	данные отсутствуют	данные отсутствуют
509	800113.92	1329263.21	данные отсутствуют	данные отсутствуют
510	800109.63	1329275.34	данные отсутствуют	данные отсутствуют

Государственный регистратор		ФГИС ЕГРН
полное наименование должности	подпись	инициалы, фамилия

М.П.

Раздел 3.2

Выписка из Единого государственного реестра недвижимости об объекте недвижимости
Описание местоположения земельного участка

Земельный участок			
(вид объекта недвижимости)			
Лист №	Раздела 3.2	Всего листов раздела 3.2 : ____	Всего разделов: ____
Всего листов выписки: ____			
10.11.2021 № 99/2021/429600990			
Кадастровый номер:		02:17:141501:34	

Сведения о характерных точках границы земельного участка				
Система координат				
Зона №				
Номер точки	Координаты		Описание закрепления на местности	Средняя квадратическая погрешность определения координат характерных точек границ земельного участка, м
	X	Y		
1	2	3	4	5
511	800005.12	1329239.27	данные отсутствуют	данные отсутствуют
512	800049.11	1329218.11	данные отсутствуют	данные отсутствуют
513	800019.04	1329205.3	данные отсутствуют	данные отсутствуют
514	800064.7	1328959.17	данные отсутствуют	данные отсутствуют
515	800039.09	1328934.67	данные отсутствуют	данные отсутствуют
516	800043.54	1328920.19	данные отсутствуют	данные отсутствуют
517	800063.59	1328907.94	данные отсутствуют	данные отсутствуют
518	800199.46	1328434.61	данные отсутствуют	данные отсутствуют
519	800177.19	1328424.58	данные отсутствуют	данные отсутствуют
520	800135.98	1328472.47	данные отсутствуют	данные отсутствуют
521	800100.34	1328573.82	данные отсутствуют	данные отсутствуют
522	800061.36	1328670.72	данные отсутствуют	данные отсутствуют
523	799925.49	1328679.62	данные отсутствуют	данные отсутствуют
524	799829.71	1328643.99	данные отсутствуют	данные отсутствуют
525	799708.31	1328593.87	данные отсутствуют	данные отсутствуют

Государственный регистратор		ФГИС ЕГРН
полное наименование должности	подпись	инициалы, фамилия

М.П.

Земельный участок			
(вид объекта недвижимости)			
Лист №	Раздела 3.2	Всего листов раздела 3.2 : ____	Всего разделов: ____
10.11.2021 № 99/2021/429600990		Всего листов выписки: ____	
Кадастровый номер:		02:17:141501:34	

Сведения о характерных точках границы земельного участка				
Система координат				
Зона №				
Номер точки	Координаты		Описание закрепления на местности	Средняя квадратическая погрешность определения координат характерных точек границ земельного участка, м
	X	Y		
1	2	3	4	5
526	799493.37	1329274.35	данные отсутствуют	данные отсутствуют
527	799442.14	1329606.24	данные отсутствуют	данные отсутствуют
528	799381.99	1329864.62	данные отсутствуют	данные отсутствуют
529	799330.76	1330051.73	данные отсутствуют	данные отсутствуют
530	799326.23	1330066.56	данные отсутствуют	данные отсутствуют
531	799243.89	1330019.51	данные отсутствуют	данные отсутствуют
532	799304.39	1329810.63	данные отсутствуют	данные отсутствуют
533	799504.48	1329032.58	данные отсутствуют	данные отсутствуют
534	799492.65	1329029.15	данные отсутствуют	данные отсутствуют
535	799229.56	1330011.33	данные отсутствуют	данные отсутствуют
536	799210.98	1330000.71	данные отсутствуют	данные отсутствуют
537	799072.05	1330006.81	данные отсутствуют	данные отсутствуют
538	799073.75	1329993.93	данные отсутствуют	данные отсутствуют
539	799096.17	1329824.15	данные отсутствуют	данные отсутствуют
540	798885.37	1329826.79	данные отсутствуют	данные отсутствуют

Государственный регистратор		ФГИС ЕГРН
полное наименование должности	подпись	инициалы, фамилия

М.П.

Раздел 3.2

Выписка из Единого государственного реестра недвижимости об объекте недвижимости
Описание местоположения земельного участка

Земельный участок			
(вид объекта недвижимости)			
Лист №	Раздела 3.2	Всего листов раздела 3.2 : ____	Всего разделов: ____
10.11.2021 № 99/2021/429600990		Всего листов выписки: ____	
Кадастровый номер:		02:17:141501:34	

Сведения о характерных точках границы земельного участка				
Система координат				
Зона №				
Номер точки	Координаты		Описание закрепления на местности	Средняя квадратическая погрешность определения координат характерных точек границ земельного участка, м
	X	Y		
1	2	3	4	5
541	798805.44	1329818.2	данные отсутствуют	данные отсутствуют
542	798982.35	1329335.1	данные отсутствуют	данные отсутствуют
543	799074.15	1328617.43	данные отсутствуют	данные отсутствуют
544	799083.07	1328435.52	данные отсутствуют	данные отсутствуют
545	799115.73	1328414.59	данные отсутствуют	данные отсутствуют
546	799152.07	1328333.16	данные отсутствуют	данные отсутствуют
547	799155.33	1328271.22	данные отсутствуют	данные отсутствуют
548	799145.33	1328215.7	данные отсутствуют	данные отсутствуют
549	799129.91	1328119.66	данные отсутствуют	данные отсутствуют
550	799102.72	1328090.55	данные отсутствуют	данные отсутствуют
551	799099.99	1328090.3	данные отсутствуют	данные отсутствуют
552	799101.63	1328056.85	данные отсутствуют	данные отсутствуют
553	799120.44	1328073.03	данные отсутствуют	данные отсутствуют
554	799140.77	1328079.34	данные отсутствуют	данные отсутствуют
555	799145.68	1328068.83	данные отсутствуют	данные отсутствуют

Государственный регистратор		ФГИС ЕГРН
полное наименование должности	подпись	инициалы, фамилия

М.П.

Выписка из Единого государственного реестра недвижимости об объекте недвижимости
Описание местоположения земельного участка

Земельный участок			
(вид объекта недвижимости)			
Лист № <u> </u> Раздела 3.2	Всего листов раздела 3.2 : <u> </u>	Всего разделов: <u> </u>	Всего листов выписки: <u> </u>
10.11.2021 № 99/2021/429600990			
Кадастровый номер:		02:17:141501:34	

Сведения о характерных точках границы земельного участка				
Система координат				
Зона №				
Номер точки	Координаты		Описание закрепления на местности	Средняя квадратическая погрешность определения координат характерных точек границ земельного участка, м
	X	Y		
1	2	3	4	5
556	799121.14	1328015.55	данные отсутствуют	данные отсутствуют
557	799104.56	1327997.21	данные отсутствуют	данные отсутствуют
558	799108.99	1327906.76	данные отсутствуют	данные отсутствуют
559	799143.59	1327871.29	данные отсутствуют	данные отсутствуют
560	799222.95	1327856.26	данные отсутствуют	данные отсутствуют
561	799236.51	1327855.53	данные отсутствуют	данные отсутствуют
562	799226.07	1327949.64	данные отсутствуют	данные отсутствуют
563	799216.8	1328068.1	данные отсутствуют	данные отсутствуют
564	799209.68	1328165.2	данные отсутствуют	данные отсутствуют
565	799253.66	1328202.06	данные отсутствуют	данные отсутствуют
566	799335.89	1328267.9	данные отсутствуют	данные отсутствуют
567	799428.93	1328338.3	данные отсутствуют	данные отсутствуют
568	799566.57	1328366.01	данные отсутствуют	данные отсутствуют
569	799657.57	1328381.01	данные отсутствуют	данные отсутствуют
570	799731.17	1328394.74	данные отсутствуют	данные отсутствуют

Государственный регистратор		ФГИС ЕГРН
полное наименование должности	подпись	инициалы, фамилия

М.П.

Раздел 3.2

Выписка из Единого государственного реестра недвижимости об объекте недвижимости
Описание местоположения земельного участка

Земельный участок			
(вид объекта недвижимости)			
Лист № <u> </u> Раздела 3.2	Всего листов раздела 3.2 : <u> </u>	Всего разделов: <u> </u>	Всего листов выписки: <u> </u>
10.11.2021 № 99/2021/429600990			
Кадастровый номер:		02:17:141501:34	

Сведения о характерных точках границы земельного участка				
Система координат				
Зона №				
Номер точки	Координаты		Описание закрепления на местности	Средняя квадратическая погрешность определения координат характерных точек границ земельного участка, м
	X	Y		
1	2	3	4	5
571	799705.93	1328431.2	данные отсутствуют	данные отсутствуют
572	799712.94	1328459.24	данные отсутствуют	данные отсутствуют
573	799729.77	1328470.46	данные отсутствуют	данные отсутствуют
574	799757.81	1328473.26	данные отсутствуют	данные отсутствуют
575	799781.65	1328481.68	данные отсутствуют	данные отсутствуют
576	799976.54	1328428.39	данные отсутствуют	данные отсутствуют
577	800019.96	1328436.9	данные отсутствуют	данные отсутствуют
578	799979.35	1328641.52	данные отсутствуют	данные отсутствуют
579	799993.38	1328617.68	данные отсутствуют	данные отсутствуют
580	799997.58	1328591.04	данные отсутствуют	данные отсутствуют
581	799997.58	1328548.98	данные отсутствуют	данные отсутствуют
582	800000.38	1328515.32	данные отсутствуют	данные отсутствуют
583	800017.21	1328483.08	данные отсутствуют	данные отсутствуют
584	800029.82	1328446.62	данные отсутствуют	данные отсутствуют
585	799778.84	1328505.51	данные отсутствуют	данные отсутствуют

Государственный регистратор		ФГИС ЕГРН
полное наименование должности	подпись	инициалы, фамилия

М.П.

Земельный участок			
(вид объекта недвижимости)			
Лист № <u> </u> Раздела 3.2	Всего листов раздела 3.2 : <u> </u>	Всего разделов: <u> </u>	Всего листов выписки: <u> </u>
10.11.2021 № 99/2021/429600990			
Кадастровый номер:		02:17:141501:34	

Сведения о характерных точках границы земельного участка				
Система координат				
Зона №				
Номер точки	Координаты		Описание закрепления на местности	Средняя квадратическая погрешность определения координат характерных точек границ земельного участка, м
	X	Y		
1	2	3	4	5
586	799759.22	1328527.95	данные отсутствуют	данные отсутствуют
587	799745.19	1328543.37	данные отсутствуют	данные отсутствуют
588	799743.79	1328565.8	данные отсутствуют	данные отсутствуют
589	799770.43	1328584.03	данные отсутствуют	данные отсутствуют
590	799834.93	1328612.07	данные отсутствуют	данные отсутствуют
591	799891.01	1328635.91	данные отсутствуют	данные отсутствуют
592	799954.11	1328641.52	данные отсутствуют	данные отсутствуют
593	799511.91	1328943.32	данные отсутствуют	данные отсутствуют
594	799530.51	1328942.21	данные отсутствуют	данные отсутствуют
595	799561.38	1328815.46	данные отсутствуют	данные отсутствуют
596	799615.76	1328624.43	данные отсутствуют	данные отсутствуют
597	799605.94	1328622.33	данные отсутствуют	данные отсутствуют
598	799543.9	1328813.9	данные отсутствуют	данные отсутствуют
599	799223.85	1328294.93	данные отсутствуют	данные отсутствуют
600	799234.36	1328276.7	данные отсутствуют	данные отсутствуют

Государственный регистратор		ФГИС ЕГРН
полное наименование должности	подпись	инициалы, фамилия

М.П.

Раздел 3.2

Выписка из Единого государственного реестра недвижимости об объекте недвижимости
Описание местоположения земельного участка

Земельный участок			
(вид объекта недвижимости)			
Лист № <u> </u> Раздела 3.2	Всего листов раздела 3.2 : <u> </u>	Всего разделов: <u> </u>	Всего листов выписки: <u> </u>
10.11.2021 № 99/2021/429600990			
Кадастровый номер:		02:17:141501:34	

Сведения о характерных точках границы земельного участка				
Система координат				
Зона №				
Номер точки	Координаты		Описание закрепления на местности	Средняя квадратическая погрешность определения координат характерных точек границ земельного участка, м
	X	Y		
1	2	3	4	5
601	799223.85	1328217.1	данные отсутствуют	данные отсутствуют
602	799200.72	1328221.31	данные отсутствуют	данные отсутствуют
603	799188.09	1328225.52	данные отсутствуют	данные отсутствуют
604	799178.28	1328242.35	данные отсутствуют	данные отсутствуют
605	799181.08	1328261.97	данные отсутствуют	данные отсутствуют
606	799185.99	1328273.89	данные отсутствуют	данные отсутствуют
607	799204.22	1328289.32	данные отсутствуют	данные отсутствуют
608	799122.1	1327668.68	данные отсутствуют	данные отсутствуют
609	799126.07	1327606.48	данные отсутствуют	данные отсутствуют
610	799137.97	1327635.56	данные отсутствуют	данные отсутствуют
611	799151.99	1327657.99	данные отсутствуют	данные отсутствуют
612	799178.63	1327663.6	данные отсутствуют	данные отсутствуют
613	799196.86	1327653.79	данные отсутствуют	данные отсутствуют
614	799238.22	1327637.67	данные отсутствуют	данные отсутствуют
615	799266.05	1327625.99	данные отсутствуют	данные отсутствуют

Государственный регистратор		ФГИС ЕГРН
полное наименование должности	подпись	инициалы, фамилия

М.П.

Выписка из Единого государственного реестра недвижимости об объекте недвижимости
Описание местоположения земельного участка

Земельный участок			
(вид объекта недвижимости)			
Лист №	Раздела 3.2	Всего листов раздела 3.2 : ____	Всего разделов: ____
Всего листов выписки: ____			
10.11.2021 № 99/2021/429600990			
Кадастровый номер:		02:17:141501:34	

Сведения о характерных точках границы земельного участка				
Система координат				
Зона №				
Номер точки	Координаты		Описание закрепления на местности	Средняя квадратическая погрешность определения координат характерных точек границ земельного участка, м
	X	Y		
1	2	3	4	5
616	799262.76	1327645.38	данные отсутствуют	данные отсутствуют
617	799244.54	1327648.18	данные отсутствуют	данные отсутствуют
618	799224.2	1327654.5	данные отсутствуют	данные отсутствуют
619	799206.68	1327667.11	данные отсутствуют	данные отсутствуют
620	799187.04	1327676.93	данные отсутствуют	данные отсутствуют
621	799174.42	1327682.53	данные отсутствуют	данные отсутствуют
622	799152.7	1327672.02	данные отсутствуют	данные отсутствуют
623	799137.05	1327668.94	данные отсутствуют	данные отсутствуют
624	799095.65	1328178.93	данные отсутствуют	данные отсутствуют
625	799097.48	1328141.64	данные отсутствуют	данные отсутствуют
626	799103.19	1328164.9	данные отсутствуют	данные отсутствуют
627	799101.87	1328177.85	данные отсутствуют	данные отсутствуют
628	799273.39	1327503.92	данные отсутствуют	данные отсутствуют
629	799273.36	1327504.8	данные отсутствуют	данные отсутствуют
630	799238.07	1327507.86	данные отсутствуют	данные отсутствуют

Государственный регистратор		ФГИС ЕГРН
полное наименование должности	подпись	инициалы, фамилия

М.П.

Раздел 3.2

Выписка из Единого государственного реестра недвижимости об объекте недвижимости
Описание местоположения земельного участка

Земельный участок			
(вид объекта недвижимости)			
Лист №	Раздела 3.2	Всего листов раздела 3.2 : ____	Всего разделов: ____
Всего листов выписки: ____			
10.11.2021 № 99/2021/429600990			
Кадастровый номер:		02:17:141501:34	

Сведения о характерных точках границы земельного участка				
Система координат				
Зона №				
Номер точки	Координаты		Описание закрепления на местности	Средняя квадратическая погрешность определения координат характерных точек границ земельного участка, м
	X	Y		
1	2	3	4	5
631	799168.12	1327536.71	данные отсутствуют	данные отсутствуют
632	799129.05	1327559.79	данные отсутствуют	данные отсутствуют
633	799132.9	1327499.46	данные отсутствуют	данные отсутствуют

Государственный регистратор		ФГИС ЕГРН
полное наименование должности	подпись	инициалы, фамилия

М.П.

Выписка из Единого государственного реестра недвижимости об объекте недвижимости

Сведения о характеристиках объекта недвижимости

На основании запроса от 10.11.2021 г., поступившего на рассмотрение 10.11.2021 г., сообщаем, что согласно записям Единого государственного реестра недвижимости:

Земельный участок			
(вид объекта недвижимости)			
Лист № ____ Раздела 1	Всего листов раздела 1 : ____	Всего разделов: ____	Всего листов выписки: ____
10.11.2021 № 99/2021/429659507			
Кадастровый номер:		02:17:141501:35	

Номер кадастрового квартала:	02:17:141501
Дата присвоения кадастрового номера:	19.12.2007
Ранее присвоенный государственный учетный номер:	данные отсутствуют
Адрес:	установлено относительно ориентира, расположенного в границах участка. Почтовый адрес ориентира: Республика Башкортостан, р-н. Бураевский, с/с. Тепляковский
Площадь:	679452 кв. м
Кадастровая стоимость, руб.:	1725808.08
Кадастровые номера расположенных в пределах земельного участка объектов недвижимости:	данные отсутствуют
Кадастровые номера объектов недвижимости, из которых образован объект недвижимости:	02:17:141501:25
Кадастровые номера образованных объектов недвижимости:	02:17:141501:44
Сведения о включении объекта недвижимости в состав предприятия как имущественного комплекса:	

Государственный регистратор		ФГИС ЕГРН
полное наименование должности	подпись	инициалы, фамилия

М.П.

Выписка из Единого государственного реестра недвижимости об объекте недвижимости

Сведения о характеристиках объекта недвижимости

Земельный участок			
(вид объекта недвижимости)			
Лист № ____ Раздела 1	Всего листов раздела 1 : ____	Всего разделов: ____	Всего листов выписки: ____
10.11.2021 № 99/2021/429659507			
Кадастровый номер:		02:17:141501:35	

Категория земель:	Земли сельскохозяйственного назначения
Виды разрешенного использования:	Для возделывания сельскохозяйственных культур
Сведения о кадастровом инженеру:	данные отсутствуют
Сведения о лесах, водных объектах и об иных природных объектах, расположенных в пределах земельного участка:	данные отсутствуют
Сведения о том, что земельный участок полностью или частично расположен в границах зоны с особыми условиями использования территории или территории объекта культурного наследия	данные отсутствуют
Сведения о том, что земельный участок расположен в границах особой экономической зоны, территории опережающего социально-экономического развития, зоны территориального развития в Российской Федерации, игорной зоны:	данные отсутствуют
Сведения о том, что земельный участок расположен в границах особо охраняемой природной территории, охотничьих угодий, лесничеств, лесопарков:	данные отсутствуют
Сведения о результатах проведения государственного земельного надзора:	данные отсутствуют
Сведения о расположении земельного участка в границах территории, в отношении которой утвержден проект межевания территории:	данные отсутствуют

Государственный регистратор		ФГИС ЕГРН
полное наименование должности	подпись	инициалы, фамилия

М.П.

Выписка из Единого государственного реестра недвижимости об объекте недвижимости
Сведения о характеристиках объекта недвижимости

Земельный участок			
<small>(вид объекта недвижимости)</small>			
Лист № ____ Раздела 1	Всего листов раздела 1 : ____	Всего разделов: ____	Всего листов выписки: ____
10.11.2021 № 99/2021/429659507			
Кадастровый номер:		02:17:141501:35	
Условный номер земельного участка:	данные отсутствуют		
Сведения о принятии акта и (или) заключении договора, предусматривающих предоставление в соответствии с земельным законодательством исполнительным органом государственной власти или органом местного самоуправления находящегося в государственной или муниципальной собственности земельного участка для строительства наемного дома социального использования или наемного дома коммерческого использования:	данные отсутствуют		
Сведения о том, что земельный участок или земельные участки образованы на основании решения об изъятии земельного участка и (или) расположенного на нем объекта недвижимости для государственных или муниципальных нужд:	данные отсутствуют		
Сведения о том, что земельный участок образован из земель или земельного участка, государственная собственность на которые не разграничена:	данные отсутствуют		
Сведения о наличии земельного спора о местоположении границ земельных участков:	данные отсутствуют		
Статус записи об объекте недвижимости:	Сведения об объекте недвижимости имеют статус "актуальные, ранее учтенные"		
Особые отметки:	Граница земельного участка не установлена в соответствии с требованиями земельного законодательства. Сведения необходимые для заполнения раздела 2 отсутствуют. Сведения необходимые для заполнения раздела 3.1 отсутствуют. Сведения необходимые для заполнения раздела 4 отсутствуют.		
Получатель выписки:	Рачкова Елена Сергеевна		

Государственный регистратор		ФГИС ЕГРН
полное наименование должности	подпись	инициалы, фамилия

М.П.


Выписка из Единого государственного реестра недвижимости об объекте недвижимости
Сведения о зарегистрированных правах

Государственный регистратор		ФГИС ЕГРН
полное наименование должности	подпись	инициалы, фамилия

М.П.

Земельный участок			
(вид объекта недвижимости)			
Лист № <u> </u> Раздела 3	Всего листов раздела 3 : <u> </u>	Всего разделов: <u> </u>	Всего листов выписки: <u> </u>
10.11.2021 № 99/2021/429659507			
Кадастровый номер:		02:17:141501:35	

План (чертеж, схема) земельного участка

			
Масштаб 1: данные отсутствуют	Условные обозначения:		

Государственный регистратор		ФГИС ЕГРН
полное наименование должности	подпись	инициалы, фамилия

М.П.

Выписка из Единого государственного реестра недвижимости об объекте недвижимости
Описание местоположения земельного участка

Раздел 3.2

Земельный участок			
(вид объекта недвижимости)			
Лист № <u> </u> Раздела 3.2	Всего листов раздела 3.2 : <u> </u>	Всего разделов: <u> </u>	Всего листов выписки: <u> </u>
10.11.2021 № 99/2021/429659507			
Кадастровый номер:		02:17:141501:35	

Сведения о характерных точках границы земельного участка

Система координат				
Зона №				
Номер точки	Координаты		Описание закрепления на местности	Средняя квадратическая погрешность определения координат характерных точек границ земельного участка, м
	X	Y		
1	2	3	4	5
1	800484.46	1327682.79	данные отсутствуют	данные отсутствуют
2	800807.58	1328049	данные отсутствуют	данные отсутствуют
3	800792.19	1328070.7	данные отсутствуют	данные отсутствуют
4	800781.27	1328120.36	данные отсутствуют	данные отсутствуют
5	800745.86	1328162.7	данные отсутствуют	данные отсутствуют
6	800749.47	1328187.02	данные отсутствуют	данные отсутствуют
7	800771.3	1328186.52	данные отсутствуют	данные отсутствуют
8	800802.9	1328145.88	данные отсутствуют	данные отсутствуют
9	800837.06	1328121.94	данные отсутствуют	данные отсутствуют
10	800850.45	1328097.58	данные отсутствуют	данные отсутствуют
11	800959.21	1328220.84	данные отсутствуют	данные отсутствуют
12	800940.02	1328234.61	данные отсутствуют	данные отсутствуют
13	800913.46	1328259.07	данные отсутствуют	данные отсутствуют
14	800909.11	1328265.52	данные отсутствуют	данные отсутствуют
15	800904.4	1328278.87	данные отсутствуют	данные отсутствуют

Государственный регистратор		ФГИС ЕГРН
полное наименование должности	подпись	инициалы, фамилия

М.П.

Выписка из Единого государственного реестра недвижимости об объекте недвижимости
Описание местоположения земельного участка

Земельный участок			
(вид объекта недвижимости)			
Лист №	Раздела 3.2	Всего листов раздела 3.2 : ____	Всего разделов: ____
Всего листов выписки: ____			
10.11.2021 № 99/2021/429659507			
Кадастровый номер:		02:17:141501:35	

Сведения о характерных точках границы земельного участка				
Система координат				
Зона №				
Номер точки	Координаты		Описание закрепления на местности	Средняя квадратическая погрешность определения координат характерных точек границ земельного участка, м
	X	Y		
1	2	3	4	5
16	800903.46	1328302.67	данные отсутствуют	данные отсутствуют
17	800900.43	1328320.84	данные отсутствуют	данные отсутствуют
18	800900.78	1328339.45	данные отсутствуют	данные отсутствуют
19	800897.23	1328344.08	данные отсутствуют	данные отсутствуют
20	800901.07	1328371.92	данные отсутствуют	данные отсутствуют
21	800883.37	1328427.13	данные отсутствуют	данные отсутствуют
22	800883.76	1328438.85	данные отсутствуют	данные отсутствуют
23	800888.05	1328449.21	данные отсутствуют	данные отсутствуют
24	800889.23	1328458.45	данные отсутствуют	данные отсутствуют
25	800892.74	1328463.89	данные отсутствуют	данные отсутствуют
26	800914.78	1328477.44	данные отсутствуют	данные отсутствуют
27	800926.52	1328481.5	данные отсутствуют	данные отсутствуют
28	800930.6	1328480.64	данные отсутствуют	данные отсутствуют
29	800945.06	1328471.62	данные отсутствуют	данные отсутствуют
30	800967.35	1328466.42	данные отсутствуют	данные отсутствуют

Государственный регистратор		ФГИС ЕГРН
полное наименование должности	подпись	инициалы, фамилия

М.П.

Раздел 3.2

Выписка из Единого государственного реестра недвижимости об объекте недвижимости
Описание местоположения земельного участка

Земельный участок			
(вид объекта недвижимости)			
Лист №	Раздела 3.2	Всего листов раздела 3.2 : ____	Всего разделов: ____
Всего листов выписки: ____			
10.11.2021 № 99/2021/429659507			
Кадастровый номер:		02:17:141501:35	

Сведения о характерных точках границы земельного участка				
Система координат				
Зона №				
Номер точки	Координаты		Описание закрепления на местности	Средняя квадратическая погрешность определения координат характерных точек границ земельного участка, м
	X	Y		
1	2	3	4	5
31	801016.06	1328514.6	данные отсутствуют	данные отсутствуют
32	801005.6	1328525.63	данные отсутствуют	данные отсутствуют
33	801003.74	1328535.11	данные отсутствуют	данные отсутствуют
34	801006.22	1328541.57	данные отсутствуют	данные отсутствуют
35	801015.63	1328555.91	данные отсутствуют	данные отсутствуют
36	801052.85	1328601.64	данные отсутствуют	данные отсутствуют
37	801067.18	1328613.47	данные отсутствуют	данные отсутствуют
38	801085.31	1328632.14	данные отсутствуют	данные отсутствуют
39	801086.85	1328631.87	данные отсутствуют	данные отсутствуют
40	801105.36	1328648.59	данные отсутствуют	данные отсутствуют
41	801144.4	1328679.55	данные отсутствуют	данные отсутствуют
42	801167.96	1328691.09	данные отсутствуют	данные отсутствуют
43	801188.16	1328696.93	данные отсутствуют	данные отсутствуют
44	801214.26	1328731.55	данные отсутствуют	данные отсутствуют
45	801239.03	1328756.6	данные отсутствуют	данные отсутствуют

Государственный регистратор		ФГИС ЕГРН
полное наименование должности	подпись	инициалы, фамилия

М.П.

Земельный участок			
(вид объекта недвижимости)			
Лист №	Раздела 3.2	Всего листов раздела 3.2 : ____	Всего разделов: ____
Всего листов выписки: ____			
10.11.2021 № 99/2021/429659507			
Кадастровый номер:		02:17:141501:35	

Сведения о характерных точках границы земельного участка				
Система координат				
Зона №				
Номер точки	Координаты		Описание закрепления на местности	Средняя квадратическая погрешность определения координат характерных точек границ земельного участка, м
	X	Y		
1	2	3	4	5
46	801258.75	1328773.6	данные отсутствуют	данные отсутствуют
47	801272.44	1328783.26	данные отсутствуют	данные отсутствуют
48	801260.55	1328826.06	данные отсутствуют	данные отсутствуют
49	800893.37	1328508.95	данные отсутствуют	данные отсутствуют
50	800868.33	1329084.75	данные отсутствуют	данные отсутствуют
51	800776.54	1329201.58	данные отсутствуют	данные отсутствуют
52	800668.05	1329602.15	данные отсутствуют	данные отсутствуют
53	800534.53	1329568.77	данные отсутствуют	данные отсутствуют
54	800534.53	1329426.9	данные отсутствуют	данные отсутствуют
55	800464.57	1329197.89	данные отсутствуют	данные отсутствуют
56	800550.36	1328991.56	данные отсутствуют	данные отсутствуют
57	800567	1328898.83	данные отсутствуют	данные отсутствуют
58	800547.65	1328824.52	данные отсутствуют	данные отсутствуют
59	800480.58	1328722.12	данные отсутствуют	данные отсутствуют
60	800434.61	1328618.89	данные отсутствуют	данные отсутствуют

Государственный регистратор		ФГИС ЕГРН
полное наименование должности	подпись	инициалы, фамилия

М.П.

Раздел 3.2

Выписка из Единого государственного реестра недвижимости об объекте недвижимости
Описание местоположения земельного участка

Земельный участок			
(вид объекта недвижимости)			
Лист №	Раздела 3.2	Всего листов раздела 3.2 : ____	Всего разделов: ____
Всего листов выписки: ____			
10.11.2021 № 99/2021/429659507			
Кадастровый номер:		02:17:141501:35	

Сведения о характерных точках границы земельного участка				
Система координат				
Зона №				
Номер точки	Координаты		Описание закрепления на местности	Средняя квадратическая погрешность определения координат характерных точек границ земельного участка, м
	X	Y		
1	2	3	4	5
61	800409.62	1328605.62	данные отсутствуют	данные отсутствуют
62	800397.37	1328619.1	данные отсутствуют	данные отсутствуют
63	800399.38	1328657	данные отсутствуют	данные отсутствуют
64	800492.03	1328821.37	данные отсутствуют	данные отсутствуют
65	800514.48	1328880.8	данные отсутствуют	данные отсутствуют
66	800518.56	1328927.58	данные отсутствуют	данные отсутствуют
67	800498.18	1329001.52	данные отсутствуют	данные отсутствуют
68	800466.41	1329036.42	данные отсутствуют	данные отсутствуют
69	800447.38	1329043.46	данные отсутствуют	данные отсутствуют
70	800444.46	1329040.83	данные отсутствуют	данные отсутствуют
71	800445.44	1329040.83	данные отсутствуют	данные отсутствуют
72	800482.48	1329008.09	данные отсутствуют	данные отсутствуют
73	800502.32	1328967.08	данные отсутствуют	данные отсутствуют
74	800505.63	1328903.58	данные отсутствуют	данные отсутствуют
75	800500.34	1328864.22	данные отсутствуют	данные отсутствуют

Государственный регистратор		ФГИС ЕГРН
полное наименование должности	подпись	инициалы, фамилия

М.П.

Выписка из Единого государственного реестра недвижимости об объекте недвижимости
Описание местоположения земельного участка

Земельный участок			
(вид объекта недвижимости)			
Лист №	Раздела 3.2	Всего листов раздела 3.2 : ____	Всего разделов: ____
Всего листов выписки: ____			
10.11.2021 № 99/2021/429659507			
Кадастровый номер:		02:17:141501:35	

Сведения о характерных точках границы земельного участка				
Система координат				
Зона №				
Номер точки	Координаты		Описание закрепления на местности	Средняя квадратическая погрешность определения координат характерных точек границ земельного участка, м
	X	Y		
1	2	3	4	5
76	800475.87	1328829.83	данные отсутствуют	данные отсутствуют
77	800440.15	1328755.41	данные отсутствуют	данные отсутствуют
78	800408.73	1328724.99	данные отсутствуют	данные отсутствуют
79	800400.79	1328711.1	данные отсутствуют	данные отсутствуют
80	800395.5	1328678.02	данные отсутствуют	данные отсутствуют
81	800380.95	1328654.87	данные отсутствуют	данные отсутствуют
82	800349.2	1328630.4	данные отсутствуют	данные отсутствуют
83	800321.91	1328594.76	данные отсутствуют	данные отсутствуют
84	800297.27	1328547.72	данные отсутствуют	данные отсутствуют
85	800309.18	1328535.48	данные отсутствуют	данные отсутствуют
86	800370.36	1328600.96	данные отсутствуют	данные отсутствуют
87	800388.88	1328589.06	данные отсутствуют	данные отсутствуют
88	800397.81	1328541.76	данные отсутствуют	данные отсутствуют
89	800391.86	1328502.08	данные отсутствуют	данные отсутствуют
90	800368.71	1328474.96	данные отсутствуют	данные отсутствуют

Государственный регистратор		ФГИС ЕГРН
полное наименование должности	подпись	инициалы, фамилия

М.П.

Раздел 3.2

Выписка из Единого государственного реестра недвижимости об объекте недвижимости
Описание местоположения земельного участка

Земельный участок			
(вид объекта недвижимости)			
Лист №	Раздела 3.2	Всего листов раздела 3.2 : ____	Всего разделов: ____
Всего листов выписки: ____			
10.11.2021 № 99/2021/429659507			
Кадастровый номер:		02:17:141501:35	

Сведения о характерных точках границы земельного участка				
Система координат				
Зона №				
Номер точки	Координаты		Описание закрепления на местности	Средняя квадратическая погрешность определения координат характерных точек границ земельного участка, м
	X	Y		
1	2	3	4	5
91	800361.02	1328472.13	данные отсутствуют	данные отсутствуют
92	800383.11	1328470.09	данные отсутствуют	данные отсутствуют
93	800404.94	1328481.23	данные отсутствуют	данные отсутствуют
94	800408.57	1328504.77	данные отсутствуют	данные отсутствуют
95	800400.66	1328547.49	данные отсутствуют	данные отсутствуют
96	800407.53	1328561.77	данные отсутствуют	данные отсутствуют
97	800421.37	1328565.1	данные отсутствуют	данные отсутствуют
98	800444.33	1328564.37	данные отсутствуют	данные отсутствуют
99	800459.24	1328548.91	данные отсутствуют	данные отсутствуют
100	800490.96	1328516.69	данные отсутствуют	данные отсутствуют
101	800515.82	1328458.16	данные отсутствуют	данные отсутствуют
102	800628.56	1328372.5	данные отсутствуют	данные отсутствуют
103	800647.45	1328351.92	данные отсутствуют	данные отсутствуют
104	800650.74	1328326.43	данные отсутствуют	данные отсутствуют
105	800646.93	1328313.58	данные отсутствуют	данные отсутствуют

Государственный регистратор		ФГИС ЕГРН
полное наименование должности	подпись	инициалы, фамилия

М.П.

Земельный участок			
(вид объекта недвижимости)			
Лист №	Раздела 3.2	Всего листов раздела 3.2 : ____	Всего разделов: ____
10.11.2021 № 99/2021/429659507		Всего листов выписки: ____	
Кадастровый номер:		02:17:141501:35	

Сведения о характерных точках границы земельного участка				
Система координат				
Зона №				
Номер точки	Координаты		Описание закрепления на местности	Средняя квадратическая погрешность определения координат характерных точек границ земельного участка, м
	X	Y		
1	2	3	4	5
106	800636.51	1328312.35	данные отсутствуют	данные отсутствуют
107	800621.02	1328317.72	данные отсутствуют	данные отсутствуют
108	800609.1	1328340.52	данные отсутствуют	данные отсутствуют
109	800591.84	1328343.34	данные отсутствуют	данные отсутствуют
110	800546.47	1328349.78	данные отсутствуют	данные отсутствуют
111	800496.75	1328389.68	данные отсутствуют	данные отсутствуют
112	800476.45	1328440.83	данные отсутствуют	данные отсутствуют
113	800463.03	1328451.68	данные отсутствуют	данные отсутствуют
114	800454.97	1328433.98	данные отсутствуют	данные отсутствуют
115	800462.37	1328387.53	данные отсутствуют	данные отсутствуют
116	800452.1	1328344.15	данные отсутствуют	данные отсутствуют
117	800454.69	1328315.13	данные отсутствуют	данные отсутствуют
118	800460.39	1328278.35	данные отсутствуют	данные отсутствуют
119	800446.85	1328263.66	данные отсутствуют	данные отсутствуют
120	800429.3	1328251.4	данные отсутствуют	данные отсутствуют

Государственный регистратор		ФГИС ЕГРН
полное наименование должности	подпись	инициалы, фамилия

М.П.

Раздел 3.2

Выписка из Единого государственного реестра недвижимости об объекте недвижимости
Описание местоположения земельного участка

Земельный участок			
(вид объекта недвижимости)			
Лист №	Раздела 3.2	Всего листов раздела 3.2 : ____	Всего разделов: ____
10.11.2021 № 99/2021/429659507		Всего листов выписки: ____	
Кадастровый номер:		02:17:141501:35	

Сведения о характерных точках границы земельного участка				
Система координат				
Зона №				
Номер точки	Координаты		Описание закрепления на местности	Средняя квадратическая погрешность определения координат характерных точек границ земельного участка, м
	X	Y		
1	2	3	4	5
121	800406.14	1328261.4	данные отсутствуют	данные отсутствуют
122	800391.47	1328278.86	данные отсутствуют	данные отсутствуют
123	800397.01	1328295.69	данные отсутствуют	данные отсутствуют
124	800383.34	1328302.99	данные отсутствуют	данные отсутствуют
125	800358.31	1328302.7	данные отсутствуют	данные отсутствуют
126	800321.01	1328295.96	данные отсутствуют	данные отсутствуют
127	800276.37	1328281.52	данные отсутствуют	данные отсутствуют
128	800310.43	1328229.12	данные отсутствуют	данные отсутствуют
129	800322.57	1328237.41	данные отсутствуют	данные отсутствуют
130	800347.08	1328245.67	данные отсутствуют	данные отсутствуют
131	800361.03	1328239.67	данные отсутствуют	данные отсутствуют
132	800373.86	1328209.32	данные отсутствуют	данные отсутствуют
133	800414.63	1328218.66	данные отсутствуют	данные отсутствуют
134	800432.64	1328176.49	данные отсутствуют	данные отсутствуют
135	800425.81	1328147.97	данные отсутствуют	данные отсутствуют

Государственный регистратор		ФГИС ЕГРН
полное наименование должности	подпись	инициалы, фамилия

М.П.

Выписка из Единого государственного реестра недвижимости об объекте недвижимости
Описание местоположения земельного участка

Земельный участок			
(вид объекта недвижимости)			
Лист №	Раздела 3.2	Всего листов раздела 3.2 : ____	Всего разделов: ____
Всего листов выписки: ____			
10.11.2021 № 99/2021/429659507			
Кадастровый номер:		02:17:141501:35	

Сведения о характерных точках границы земельного участка				
Система координат				
Зона №				
Номер точки	Координаты		Описание закрепления на местности	Средняя квадратическая погрешность определения координат характерных точек границ земельного участка, м
	X	Y		
1	2	3	4	5
136	800385.94	1328103.98	данные отсутствуют	данные отсутствуют
137	800371.01	1328049.23	данные отсутствуют	данные отсутствуют
138	800409.36	1327824.65	данные отсутствуют	данные отсутствуют
139	800460.34	1327728.35	данные отсутствуют	данные отсутствуют
140	800479.1	1327753.3	данные отсутствуют	данные отсутствуют
141	800487.26	1327735.9	данные отсутствуют	данные отсутствуют
142	800475.86	1327699.03	данные отсутствуют	данные отсутствуют
143	800536.4	1329567.94	данные отсутствуют	данные отсутствуют
144	800666.88	1329599.81	данные отсутствуют	данные отсутствуют
145	800757.81	1329268.06	данные отсутствуют	данные отсутствуют
146	800775.62	1329201.04	данные отсутствуют	данные отсутствуют
147	800578.92	1328984.4	данные отсутствуют	данные отсутствуют
148	800475.7	1329224.08	данные отсутствуют	данные отсутствуют
149	800536.76	1329426.95	данные отсутствуют	данные отсутствуют
150	800259.6	1328307.32	данные отсутствуют	данные отсутствуют

Государственный регистратор		ФГИС ЕГРН
полное наименование должности	подпись	инициалы, фамилия

М.П.

Раздел 3.2

Выписка из Единого государственного реестра недвижимости об объекте недвижимости
Описание местоположения земельного участка

Земельный участок			
(вид объекта недвижимости)			
Лист №	Раздела 3.2	Всего листов раздела 3.2 : ____	Всего разделов: ____
Всего листов выписки: ____			
10.11.2021 № 99/2021/429659507			
Кадастровый номер:		02:17:141501:35	

Сведения о характерных точках границы земельного участка				
Система координат				
Зона №				
Номер точки	Координаты		Описание закрепления на местности	Средняя квадратическая погрешность определения координат характерных точек границ земельного участка, м
	X	Y		
1	2	3	4	5
151	800397.61	1328343.04	данные отсутствуют	данные отсутствуют
152	800404.94	1328388.71	данные отсутствуют	данные отсутствуют
153	800404.71	1328435.07	данные отсутствуют	данные отсутствуют
154	800389.92	1328442.08	данные отсутствуют	данные отсутствуют
155	800369.2	1328436.9	данные отсутствуют	данные отсутствуют
156	800330.85	1328440.01	данные отсутствуют	данные отсутствуют
157	800327.49	1328459.79	данные отсутствуют	данные отсутствуют
158	800317.45	1328456.1	данные отсутствуют	данные отсутствуют
159	800239.39	1328401.53	данные отсутствуют	данные отсутствуют
160	800234.6	1328475.45	данные отсутствуют	данные отсутствуют
161	800168.95	1328725.4	данные отсутствуют	данные отсутствуют
162	800327.04	1328866.54	данные отсутствуют	данные отсутствуют
163	800370.03	1328971.71	данные отсутствуют	данные отсутствуют
164	800373.12	1328976.66	данные отсутствуют	данные отсутствуют
165	800369.34	1328973.26	данные отсутствуют	данные отсутствуют

Государственный регистратор		ФГИС ЕГРН
полное наименование должности	подпись	инициалы, фамилия

М.П.

Выписка из Единого государственного реестра недвижимости об объекте недвижимости
Описание местоположения земельного участка

Земельный участок			
<small>(вид объекта недвижимости)</small>			
Лист № ____	Раздела 3.2	Всего листов раздела 3.2 : ____	Всего разделов: ____
10.11.2021 № 99/2021/429659507			
Кадастровый номер:		02:17:141501:35	

Сведения о характерных точках границы земельного участка				
Система координат				
Зона №				
Номер точки	Координаты		Описание закрепления на местности	Средняя квадратическая погрешность определения координат характерных точек границ земельного участка, м
	X	Y		
1	2	3	4	5
166	800325.91	1328867.78	данные отсутствуют	данные отсутствуют
167	800167.35	1328725.92	данные отсутствуют	данные отсутствуют
168	800234.11	1328475.57	данные отсутствуют	данные отсутствуют
169	800242.46	1328333.7	данные отсутствуют	данные отсутствуют
170	801024.47	1328390.64	данные отсутствуют	данные отсутствуют
171	801035.97	1328434.68	данные отсутствуют	данные отсутствуют
172	800990.46	1328443.93	данные отсутствуют	данные отсутствуют
173	800991.15	1328440.32	данные отсутствуют	данные отсутствуют
174	800990.87	1328424.52	данные отсутствуют	данные отсутствуют
175	800988.62	1328415.48	данные отсутствуют	данные отсутствуют
176	800991.09	1328399.64	данные отсутствуют	данные отсутствуют

Государственный регистратор		ФГИС ЕГРН
полное наименование должности	подпись	инициалы, фамилия

М.П.

Выписка из Единого государственного реестра недвижимости об объекте недвижимости

Сведения о характеристиках объекта недвижимости

На основании запроса от 10.11.2021 г., поступившего на рассмотрение 10.11.2021 г., сообщаем, что согласно записям Единого государственного реестра недвижимости:

Земельный участок			
(вид объекта недвижимости)			
Лист № ____ Раздела 1	Всего листов раздела 1 : ____	Всего разделов: ____	Всего листов выписки: ____
10.11.2021 № 99/2021/429607393			
Кадастровый номер:		02:17:141501:36	

Номер кадастрового квартала:	02:17:141501
Дата присвоения кадастрового номера:	19.12.2007
Ранее присвоенный государственный учетный номер:	данные отсутствуют
Адрес:	установлено относительно ориентира, расположенного в границах участка. Почтовый адрес ориентира: Республика Башкортостан, р-н. Бураевский, с/с. Тепляковский
Площадь:	1049620 кв. м
Кадастровая стоимость, руб.:	2666034.8
Кадастровые номера расположенных в пределах земельного участка объектов недвижимости:	данные отсутствуют
Кадастровые номера объектов недвижимости, из которых образован объект недвижимости:	02:17:141501:25
Кадастровые номера образованных объектов недвижимости:	02:17:000000:1534
Сведения о включении объекта недвижимости в состав предприятия как имущественного комплекса:	

Государственный регистратор		ФГИС ЕГРН
полное наименование должности	подпись	инициалы, фамилия

М.П.

Раздел 1

Выписка из Единого государственного реестра недвижимости об объекте недвижимости

Сведения о характеристиках объекта недвижимости

Земельный участок			
(вид объекта недвижимости)			
Лист № ____ Раздела 1	Всего листов раздела 1 : ____	Всего разделов: ____	Всего листов выписки: ____
10.11.2021 № 99/2021/429607393			
Кадастровый номер:		02:17:141501:36	

Категория земель:	Земли сельскохозяйственного назначения
Виды разрешенного использования:	Для возделывания сельскохозяйственных культур
Сведения о кадастровом инженере:	данные отсутствуют
Сведения о лесах, водных объектах и об иных природных объектах, расположенных в пределах земельного участка:	данные отсутствуют
Сведения о том, что земельный участок полностью или частично расположен в границах зоны с особыми условиями использования территории или территории объекта культурного наследия	данные отсутствуют
Сведения о том, что земельный участок расположен в границах особой экономической зоны, территории опережающего социально-экономического развития, зоны территориального развития в Российской Федерации, игорной зоны:	данные отсутствуют
Сведения о том, что земельный участок расположен в границах особо охраняемой природной территории, охотничьих угодий, лесничеств, лесопарков:	данные отсутствуют
Сведения о результатах проведения государственного земельного надзора:	данные отсутствуют
Сведения о расположении земельного участка в границах территории, в отношении которой утвержден проект межевания территории:	данные отсутствуют

Государственный регистратор		ФГИС ЕГРН
полное наименование должности	подпись	инициалы, фамилия

М.П.

Земельный участок			
(вид объекта недвижимости)			
Лист № ____ Раздела 1	Всего листов раздела 1 : ____	Всего разделов: ____	Всего листов выписки: ____
10.11.2021 № 99/2021/429607393			
Кадастровый номер:		02:17:141501:36	
Условный номер земельного участка:	данные отсутствуют		
Сведения о принятии акта и (или) заключении договора, предусматривающих предоставление в соответствии с земельным законодательством исполнительным органом государственной власти или органом местного самоуправления находящегося в государственной или муниципальной собственности земельного участка для строительства наемного дома социального использования или наемного дома коммерческого использования:	данные отсутствуют		
Сведения о том, что земельный участок или земельные участки образованы на основании решения об изъятии земельного участка и (или) расположенного на нем объекта недвижимости для государственных или муниципальных нужд:	данные отсутствуют		
Сведения о том, что земельный участок образован из земель или земельного участка, государственная собственность на которые не разграничена:	данные отсутствуют		
Сведения о наличии земельного спора о местоположении границ земельных участков:	данные отсутствуют		
Статус записи об объекте недвижимости:	Сведения об объекте недвижимости имеют статус "актуальные, ранее учтенные"		
Особые отметки:	Граница земельного участка не установлена в соответствии с требованиями земельного законодательства. Сведения о категории земель, видах разрешенного использования имеют статус «Актуальные незасвидетельствованные». Право (ограничение права, обременение объекта недвижимости) зарегистрировано на данный объект недвижимости с категорией земель отсутствует, видами разрешенного использования отсутствует. Сведения необходимые для заполнения раздела 2 отсутствуют. Сведения необходимые для заполнения раздела 3.1 отсутствуют. Сведения необходимые для заполнения раздела 4 отсутствуют.		
Получатель выписки:	Рачкова Елена Сергеевна		

Государственный регистратор		ФГИС ЕГРН
полное наименование должности	подпись	инициалы, фамилия

М.П.

Раздел 2

Государственный регистратор		ФГИС ЕГРН
полное наименование должности	подпись	инициалы, фамилия

М.П.

Выписка из Единого государственного реестра недвижимости об объекте недвижимости
Описание местоположения земельного участка

Земельный участок			
(вид объекта недвижимости)			
Лист № ___ Раздела 3	Всего листов раздела 3 : ___	Всего разделов: ___	Всего листов выписки: ___
10.11.2021 № 99/2021/429607393			
Кадастровый номер:		02:17:141501:36	

План (чертеж, схема) земельного участка			
			
Масштаб 1: данные отсутствуют	Условные обозначения:		

Государственный регистратор		ФГИС ЕГРН
полное наименование должности	подпись	инициалы, фамилия

М.П.

Раздел 3.2

Выписка из Единого государственного реестра недвижимости об объекте недвижимости
Описание местоположения земельного участка

Земельный участок			
(вид объекта недвижимости)			
Лист № ___ Раздела 3.2	Всего листов раздела 3.2 : ___	Всего разделов: ___	Всего листов выписки: ___
10.11.2021 № 99/2021/429607393			
Кадастровый номер:		02:17:141501:36	

Сведения о характерных точках границы земельного участка				
Система координат				
Зона №				
Номер точки	Координаты		Описание закрепления на местности	Средняя квадратическая погрешность определения координат характерных точек границ земельного участка, м
	X	Y		
1	2	3	4	5
1	799108.99	1327906.76	данные отсутствуют	данные отсутствуют
2	799104.56	1327997.21	данные отсутствуют	данные отсутствуют
3	799079.01	1327968.96	данные отсутствуют	данные отсутствуют
4	799072.07	1327958.06	данные отсутствуют	данные отсутствуют
5	799081.18	1327944.04	данные отсутствуют	данные отсутствуют
6	799087.49	1327925.81	данные отсутствуют	данные отсутствуют
7	799103.1	1327912.8	данные отсутствуют	данные отсутствуют
8	798770.99	1327487.96	данные отсутствуют	данные отсутствуют
9	799132.9	1327499.46	данные отсутствуют	данные отсутствуют
10	799129.05	1327559.79	данные отсутствуют	данные отсутствуют
11	799121.84	1327564.05	данные отсутствуют	данные отсутствуют
12	799119.04	1327581.58	данные отсутствуют	данные отсутствуют
13	799125.35	1327604.71	данные отсутствуют	данные отсутствуют
14	799126.07	1327606.48	данные отсутствуют	данные отсутствуют
15	799122.1	1327668.68	данные отсутствуют	данные отсутствуют

Государственный регистратор		ФГИС ЕГРН
полное наименование должности	подпись	инициалы, фамилия

М.П.

Земельный участок			
(вид объекта недвижимости)			
Лист № <u> </u> Раздела 3.2	Всего листов раздела 3.2 : <u> </u>	Всего разделов: <u> </u>	Всего листов выписки: <u> </u>
10.11.2021 № 99/2021/429607393			
Кадастровый номер:		02:17:141501:36	

Сведения о характерных точках границы земельного участка				
Система координат				
Зона №				
Номер точки	Координаты		Описание закрепления на местности	Средняя квадратическая погрешность определения координат характерных точек границ земельного участка, м
	X	Y		
1	2	3	4	5
16	799121.81	1327668.67	данные отсутствуют	данные отсутствуют
17	799114.13	1327666.41	данные отсутствуют	данные отсутствуют
18	799111.33	1327653.09	данные отсутствуют	данные отсутствуют
19	799109.93	1327643.98	данные отсутствуют	данные отсутствуют
20	799100.82	1327639.77	данные отсутствуют	данные отсутствуют
21	799032.11	1327654.5	данные отсутствуют	данные отсутствуют
22	798884.88	1327692.35	данные отсутствуют	данные отсутствуют
23	798839.4	1327709.33	данные отсутствуют	данные отсутствуют
24	798820.39	1327708.47	данные отсутствуют	данные отсутствуют
25	798804.64	1327685.06	данные отсутствуют	данные отсутствуют
26	798863.25	1327604.51	данные отсутствуют	данные отсутствуют
27	798760.53	1327643.73	данные отсутствуют	данные отсутствуют
28	798762.32	1327634.02	данные отсутствуют	данные отсутствуют
29	798765.89	1327624.12	данные отсутствуют	данные отсутствуют
30	798767.61	1327620.81	данные отсутствуют	данные отсутствуют

Государственный регистратор		ФГИС ЕГРН
полное наименование должности	подпись	инициалы, фамилия

М.П.

Раздел 3.2

Выписка из Единого государственного реестра недвижимости об объекте недвижимости
Описание местоположения земельного участка

Земельный участок			
(вид объекта недвижимости)			
Лист № <u> </u> Раздела 3.2	Всего листов раздела 3.2 : <u> </u>	Всего разделов: <u> </u>	Всего листов выписки: <u> </u>
10.11.2021 № 99/2021/429607393			
Кадастровый номер:		02:17:141501:36	

Сведения о характерных точках границы земельного участка				
Система координат				
Зона №				
Номер точки	Координаты		Описание закрепления на местности	Средняя квадратическая погрешность определения координат характерных точек границ земельного участка, м
	X	Y		
1	2	3	4	5
31	798768.07	1327619.56	данные отсутствуют	данные отсутствуют
32	798779.17	1327603.79	данные отсутствуют	данные отсутствуют
33	798779.18	1327603.78	данные отсутствуют	данные отсутствуют
34	798779.19	1327603.74	данные отсутствуют	данные отсутствуют
35	798779.34	1327600.61	данные отсутствуют	данные отсутствуют
36	799101.63	1328056.85	данные отсутствуют	данные отсутствуют
37	799099.99	1328090.3	данные отсутствуют	данные отсутствуют
38	799090.69	1328089.43	данные отсутствуют	данные отсутствуют
39	799087.23	1328099.94	данные отсутствуют	данные отсутствуют
40	799097.47	1328141.64	данные отсутствуют	данные отсутствуют
41	799095.65	1328178.93	данные отсутствуют	данные отсутствуют
42	799085.74	1328180.65	данные отсутствуют	данные отсутствуют
43	799073.12	1328176.44	данные отсутствуют	данные отсутствуют
44	799062.61	1328172.94	данные отсутствуют	данные отсутствуют
45	799057	1328174.34	данные отсутствуют	данные отсутствуют

Государственный регистратор		ФГИС ЕГРН
полное наименование должности	подпись	инициалы, фамилия

М.П.

Выписка из Единого государственного реестра недвижимости об объекте недвижимости
Описание местоположения земельного участка

Земельный участок			
(вид объекта недвижимости)			
Лист №	Раздела 3.2	Всего листов раздела 3.2 : ____	Всего разделов: ____
10.11.2021 № 99/2021/429607393		Всего листов выписки: ____	
Кадастровый номер:		02:17:141501:36	

Сведения о характерных точках границы земельного участка				
Система координат				
Зона №				
Номер точки	Координаты		Описание закрепления на местности	Средняя квадратическая погрешность определения координат характерных точек границ земельного участка, м
	X	Y		
1	2	3	4	5
46	799058.4	1328185.56	данные отсутствуют	данные отсутствуют
47	799060.5	1328198.18	данные отсутствуют	данные отсутствуют
48	799061.91	1328209.39	данные отсутствуют	данные отсутствуют
49	799052.24	1328213.56	данные отсутствуют	данные отсутствуют
50	799042.27	1328209.39	данные отсутствуют	данные отсутствуют
51	799033.86	1328211.5	данные отсутствуют	данные отсутствуют
52	799032.34	1328222.14	данные отсутствуют	данные отсутствуют
53	799034.56	1328236.74	данные отсутствуют	данные отсутствуют
54	799043.67	1328243.05	данные отсутствуют	данные отсутствуют
55	799049.33	1328259.15	данные отсутствуют	данные отсутствуют
56	799057.7	1328266.88	данные отсутствуют	данные отсутствуют
57	799068.57	1328288.33	данные отсутствуют	данные отсутствуют
58	799075.26	1328329.76	данные отсутствуют	данные отсутствуют
59	799062.81	1328345.85	данные отсутствуют	данные отсутствуют
60	799049.98	1328355.92	данные отсутствуют	данные отсутствуют

Государственный регистратор		ФГИС ЕГРН
полное наименование должности	подпись	инициалы, фамилия

М.П.

Раздел 3.2

Выписка из Единого государственного реестра недвижимости об объекте недвижимости
Описание местоположения земельного участка

Земельный участок			
(вид объекта недвижимости)			
Лист №	Раздела 3.2	Всего листов раздела 3.2 : ____	Всего разделов: ____
10.11.2021 № 99/2021/429607393		Всего листов выписки: ____	
Кадастровый номер:		02:17:141501:36	

Сведения о характерных точках границы земельного участка				
Система координат				
Зона №				
Номер точки	Координаты		Описание закрепления на местности	Средняя квадратическая погрешность определения координат характерных точек границ земельного участка, м
	X	Y		
1	2	3	4	5
61	799030.35	1328351.72	данные отсутствуют	данные отсутствуют
62	799019.14	1328347.51	данные отсутствуют	данные отсутствуют
63	799008.62	1328346.81	данные отсутствуют	данные отсутствуют
64	799000.9	1328353.82	данные отсутствуют	данные отсутствуют
65	799010.77	1328371.19	данные отсутствуют	данные отсутствуют
66	799069.55	1328419.5	данные отсутствуют	данные отсутствуют
67	799052.78	1328432.34	данные отсутствуют	данные отсутствуют
68	799039.47	1328442.85	данные отсутствуют	данные отсутствуют
69	799035.26	1328458.28	данные отсутствуют	данные отсутствуют
70	799028.95	1328473.7	данные отсутствуют	данные отсутствуют
71	799015.95	1328484.08	данные отсутствуют	данные отсутствуют
72	799001.61	1328492.63	данные отсутствуют	данные отсутствуют
73	798990.39	1328501.75	данные отсутствуют	данные отсутствуют
74	798974.97	1328495.44	данные отсутствуют	данные отсутствуют
75	798953.23	1328487.72	данные отсутствуют	данные отсутствуют

Государственный регистратор		ФГИС ЕГРН
полное наименование должности	подпись	инициалы, фамилия

М.П.

Земельный участок			
(вид объекта недвижимости)			
Лист №	Раздела 3.2	Всего листов раздела 3.2 : ____	Всего разделов: ____
10.11.2021 № 99/2021/429607393		Всего листов выписки: ____	
Кадастровый номер:		02:17:141501:36	

Сведения о характерных точках границы земельного участка				
Система координат				
Зона №				
Номер точки	Координаты		Описание закрепления на местности	Средняя квадратическая погрешность определения координат характерных точек границ земельного участка, м
	X	Y		
1	2	3	4	5
76	798937.81	1328504.55	данные отсутствуют	данные отсутствуют
77	798960.25	1328524.88	данные отсутствуют	данные отсутствуют
78	798981.98	1328531.19	данные отсутствуют	данные отсутствуют
79	798996.7	1328533.29	данные отсутствуют	данные отсутствуют
80	799021.94	1328520.67	данные отсутствуют	данные отсутствуют
81	799046.32	1328495.68	данные отсутствуют	данные отсутствуют
82	799076.96	1328439.43	данные отсутствуют	данные отсутствуют
83	799083.07	1328435.52	данные отсутствуют	данные отсутствуют
84	799079.49	1328508.45	данные отсутствуют	данные отсутствуют
85	799020.29	1328596.49	данные отсутствуют	данные отсутствуют
86	798960.52	1328659.97	данные отсутствуют	данные отсутствуют
87	798949.04	1328699.81	данные отсутствуют	данные отсутствуют
88	798899.75	1328789.62	данные отсутствуют	данные отсутствуют
89	798874.09	1328959.79	данные отсутствуют	данные отсутствуют
90	798872.74	1329046.89	данные отсутствуют	данные отсутствуют

Государственный регистратор		ФГИС ЕГРН
полное наименование должности	подпись	инициалы, фамилия

М.П.

Раздел 3.2

Выписка из Единого государственного реестра недвижимости об объекте недвижимости
Описание местоположения земельного участка

Земельный участок			
(вид объекта недвижимости)			
Лист №	Раздела 3.2	Всего листов раздела 3.2 : ____	Всего разделов: ____
10.11.2021 № 99/2021/429607393		Всего листов выписки: ____	
Кадастровый номер:		02:17:141501:36	

Сведения о характерных точках границы земельного участка				
Система координат				
Зона №				
Номер точки	Координаты		Описание закрепления на местности	Средняя квадратическая погрешность определения координат характерных точек границ земельного участка, м
	X	Y		
1	2	3	4	5
91	798856.53	1329156.29	данные отсутствуют	данные отсутствуют
92	798832.22	1329224.49	данные отсутствуют	данные отсутствуют
93	798820.07	1329298.09	данные отсутствуют	данные отсутствуют
94	798859.23	1329306.2	данные отсутствуют	данные отсутствуют
95	798919.33	1329334.56	данные отсутствуют	данные отсутствуют
96	798955.12	1329357.52	данные отсутствуют	данные отсутствуют
97	798972.01	1329363.33	данные отсутствуют	данные отсутствуют
98	798966.54	1329378.26	данные отсутствуют	данные отсутствуют
99	798915.96	1329364.95	данные отсутствуют	данные отсутствуют
100	798865.99	1329346.04	данные отсутствуют	данные отсутствуют
101	798825.47	1329334.56	данные отсутствуют	данные отсутствуют
102	798810.61	1329338.61	данные отсутствуют	данные отсутствуют
103	798783.6	1329348.74	данные отсутствуют	данные отсутствуют
104	798764.19	1329350.77	данные отсутствуют	данные отсутствуют
105	798756.42	1329365.28	данные отсутствуют	данные отсутствуют

Государственный регистратор		ФГИС ЕГРН
полное наименование должности	подпись	инициалы, фамилия

М.П.

Выписка из Единого государственного реестра недвижимости об объекте недвижимости
Описание местоположения земельного участка

Земельный участок			
(вид объекта недвижимости)			
Лист №	Раздела 3.2	Всего листов раздела 3.2 : ____	Всего разделов: ____
10.11.2021 № 99/2021/429607393		Всего листов выписки: ____	
Кадастровый номер:		02:17:141501:36	

Сведения о характерных точках границы земельного участка				
Система координат				
Зона №				
Номер точки	Координаты		Описание закрепления на местности	Средняя квадратическая погрешность определения координат характерных точек границ земельного участка, м
	X	Y		
1	2	3	4	5
106	798755.07	1329377.1	данные отсутствуют	данные отсутствуют
107	798744.27	1329394.32	данные отсутствуют	данные отсутствуют
108	798732.11	1329406.14	данные отсутствуют	данные отсутствуют
109	798724.51	1329438.68	данные отсутствуют	данные отсутствуют
110	798669.48	1329487.17	данные отсутствуют	данные отсутствуют
111	798645.01	1329532.07	данные отсутствуют	данные отсутствуют
112	798630.66	1329637.08	данные отсутствуют	данные отсутствуют
113	798600.24	1329793.32	данные отсутствуют	данные отсутствуют
114	798664.23	1329803.02	данные отсутствуют	данные отсутствуют
115	798612.3	1329819.94	данные отсутствуют	данные отсутствуют
116	798382.7	1329732.38	данные отсутствуют	данные отсутствуют
117	798354.02	1329713.68	данные отсутствуют	данные отсутствуют
118	798283.49	1329461.81	данные отсутствуют	данные отсутствуют
119	798265.11	1329355.86	данные отсутствуют	данные отсутствуют
120	798265.59	1329312.98	данные отсутствуют	данные отсутствуют

Государственный регистратор		ФГИС ЕГРН
полное наименование должности	подпись	инициалы, фамилия

М.П.

Раздел 3.2

Выписка из Единого государственного реестра недвижимости об объекте недвижимости
Описание местоположения земельного участка

Земельный участок			
(вид объекта недвижимости)			
Лист №	Раздела 3.2	Всего листов раздела 3.2 : ____	Всего разделов: ____
10.11.2021 № 99/2021/429607393		Всего листов выписки: ____	
Кадастровый номер:		02:17:141501:36	

Сведения о характерных точках границы земельного участка				
Система координат				
Зона №				
Номер точки	Координаты		Описание закрепления на местности	Средняя квадратическая погрешность определения координат характерных точек границ земельного участка, м
	X	Y		
1	2	3	4	5
121	798260.44	1329144.22	данные отсутствуют	данные отсутствуют
122	798266.06	1329087.51	данные отсутствуют	данные отсутствуют
123	798274.96	1329049.58	данные отсутствуют	данные отсутствуют
124	798291.04	1328989.55	данные отсутствуют	данные отсутствуют
125	798302.63	1328938.48	данные отсутствуют	данные отсутствуют
126	798346.68	1328835.35	данные отсутствуют	данные отсутствуют
127	798466.67	1328564.89	данные отсутствуют	данные отсутствуют
128	798492.54	1328504.39	данные отсутствуют	данные отсутствуют
129	798524.33	1328434.57	данные отсутствуют	данные отсутствуют
130	798544.23	1328397.53	данные отсутствуют	данные отсутствуют
131	798577.3	1328339.42	данные отсутствуют	данные отсутствуют
132	798598.86	1328288.79	данные отсутствуют	данные отсутствуют
133	798674.8	1328111.14	данные отсутствуют	данные отсутствуют
134	798759.34	1327920.39	данные отсутствуют	данные отсутствуют
135	798774.65	1327888.49	данные отсутствуют	данные отсутствуют

Государственный регистратор		ФГИС ЕГРН
полное наименование должности	подпись	инициалы, фамилия

М.П.

Земельный участок			
(вид объекта недвижимости)			
Лист №	Раздела 3.2	Всего листов раздела 3.2 : ____	Всего разделов: ____
10.11.2021 № 99/2021/429607393		Всего листов выписки: ____	
Кадастровый номер:		02:17:141501:36	

Сведения о характерных точках границы земельного участка				
Система координат				
Зона №				
Номер точки	Координаты		Описание закрепления на местности	Средняя квадратическая погрешность определения координат характерных точек границ земельного участка, м
	X	Y		
1	2	3	4	5
136	798774.66	1327888.47	данные отсутствуют	данные отсутствуют
137	798784.75	1327840.89	данные отсутствуют	данные отсутствуют
138	798789.81	1327823.23	данные отсутствуют	данные отсутствуют
139	798792.94	1327811.11	данные отсутствуют	данные отсутствуют
140	798793.88	1327802.18	данные отсутствуют	данные отсутствуют
141	798793.68	1327795.33	данные отсутствуют	данные отсутствуют
142	798793.68	1327787.38	данные отсутствуют	данные отсутствуют
143	798792.78	1327781.33	данные отсутствуют	данные отсутствуют
144	798792.77	1327781.31	данные отсутствуют	данные отсутствуют
145	798790.11	1327774.5	данные отсутствуют	данные отсутствуют
146	798786.04	1327761.86	данные отсутствуют	данные отсутствуют
147	798783.45	1327752.78	данные отсутствуют	данные отсутствуют
148	798791.99	1327734.06	данные отсутствуют	данные отсутствуют
149	798777.96	1327714.59	данные отсутствуют	данные отсутствуют
150	798789.72	1327698.78	данные отсутствуют	данные отсутствуют

Государственный регистратор		ФГИС ЕГРН
полное наименование должности	подпись	инициалы, фамилия

М.П.

Раздел 3.2

Выписка из Единого государственного реестра недвижимости об объекте недвижимости
Описание местоположения земельного участка

Земельный участок			
(вид объекта недвижимости)			
Лист №	Раздела 3.2	Всего листов раздела 3.2 : ____	Всего разделов: ____
10.11.2021 № 99/2021/429607393		Всего листов выписки: ____	
Кадастровый номер:		02:17:141501:36	

Сведения о характерных точках границы земельного участка				
Система координат				
Зона №				
Номер точки	Координаты		Описание закрепления на местности	Средняя квадратическая погрешность определения координат характерных точек границ земельного участка, м
	X	Y		
1	2	3	4	5
151	798799.48	1327717.83	данные отсутствуют	данные отсутствуют
152	798837.93	1327745.01	данные отсутствуют	данные отсутствуют
153	798880.63	1327760.2	данные отсутствуют	данные отсутствуют
154	798896.8	1327765.96	данные отсутствуют	данные отсутствуют
155	798926.95	1327772.97	данные отсутствуют	данные отсутствуют
156	798952.88	1327775.08	данные отсутствуют	данные отсутствуют
157	798967.38	1327786.06	данные отсутствуют	данные отсутствуют
158	798983.73	1327809.43	данные отсутствуют	данные отсутствуют
159	798985.83	1327833.97	данные отсутствуют	данные отсутствуют
160	799016.69	1327883.04	данные отсутствуют	данные отсутствуют
161	799044.09	1327911.45	данные отсутствуют	данные отсутствуют
162	799034.91	1327934.22	данные отсутствуют	данные отсутствуют
163	799011.52	1327941.57	данные отсутствуют	данные отсутствуют
164	799001.26	1327951.05	данные отсутствуют	данные отсутствуют
165	799002.97	1327964.95	данные отсутствуют	данные отсутствуют

Государственный регистратор		ФГИС ЕГРН
полное наименование должности	подпись	инициалы, фамилия

М.П.

Земельный участок			
(вид объекта недвижимости)			
Лист №	Раздела 3.2	Всего листов раздела 3.2 : ____	Всего разделов: ____
10.11.2021 № 99/2021/429607393		Всего листов выписки: ____	
Кадастровый номер:		02:17:141501:36	

Сведения о характерных точках границы земельного участка				
Система координат				
Зона №				
Номер точки	Координаты		Описание закрепления на местности	Средняя квадратическая погрешность определения координат характерных точек границ земельного участка, м
	X	Y		
1	2	3	4	5
166	799048.71	1327994.35	данные отсутствуют	данные отсутствуют
167	799090.29	1328047.1	данные отсутствуют	данные отсутствуют
168	798363.11	1329245.14	данные отсутствуют	данные отсутствуют
169	798369.07	1329235.21	данные отсутствуют	данные отсутствуют
170	798270.41	1329138.65	данные отсутствуют	данные отсутствуют
171	798263.85	1329146.72	данные отсутствуют	данные отсутствуют

Государственный регистратор		ФГИС ЕГРН
полное наименование должности	подпись	инициалы, фамилия

М.П.

Выписка из Единого государственного реестра недвижимости об объекте недвижимости

Сведения о характеристиках объекта недвижимости

На основании запроса от 16.09.2021 г., поступившего на рассмотрение 16.09.2021 г., сообщаем, что согласно записям Единого государственного реестра недвижимости:

Земельный участок			
(вид объекта недвижимости)			
Лист № ____ Раздела 1	Всего листов раздела 1 : ____	Всего разделов: ____	Всего листов выписки: ____
16.09.2021 № 99/2021/417782086			
Кадастровый номер:		02:17:141501:44	

Номер кадастрового квартала:	02:17:141501
Дата присвоения кадастрового номера:	06.10.2014
Ранее присвоенный государственный учетный номер:	данные отсутствуют
Адрес:	установлено относительно ориентира, расположенного в границах участка. Почтовый адрес ориентира: 452963 Республика Башкортостан, Буравевский р-н, с/с Тепляковский
Площадь:	210083 +/- 4011 кв. м
Кадастровая стоимость, руб.:	1228985.55
Кадастровые номера расположенных в пределах земельного участка объектов недвижимости:	данные отсутствуют
Кадастровые номера объектов недвижимости, из которых образован объект недвижимости:	02:17:000000:207, 02:17:141501:35
Кадастровые номера образованных объектов недвижимости:	данные отсутствуют
Сведения о включении объекта недвижимости в состав предприятия как имущественного комплекса:	

Государственный регистратор		ФГИС ЕГРН
полное наименование должности	подпись	инициалы, фамилия

М.П.

Раздел 1

Выписка из Единого государственного реестра недвижимости об объекте недвижимости

Сведения о характеристиках объекта недвижимости

Земельный участок			
(вид объекта недвижимости)			
Лист № ____ Раздела 1	Всего листов раздела 1 : ____	Всего разделов: ____	Всего листов выписки: ____
16.09.2021 № 99/2021/417782086			
Кадастровый номер:		02:17:141501:44	

Категория земель:	Земли сельскохозяйственного назначения
Виды разрешенного использования:	Для пчеловодства
Сведения о кадастровом инженере:	Фамиева Эльвина Дамировна №02-12-794
Сведения о лесах, водных объектах и об иных природных объектах, расположенных в пределах земельного участка:	данные отсутствуют
Сведения о том, что земельный участок полностью или частично расположен в границах зоны с особыми условиями использования территории или территории объекта культурного наследия	данные отсутствуют
Сведения о том, что земельный участок расположен в границах особой экономической зоны, территории опережающего социально-экономического развития, зоны территориального развития в Российской Федерации, игровой зоны:	данные отсутствуют
Сведения о том, что земельный участок расположен в границах особо охраняемой природной территории, охотничьих угодий, лесничеств, лесопарков:	данные отсутствуют
Сведения о результатах проведения государственного земельного надзора:	данные отсутствуют
Сведения о расположении земельного участка в границах территории, в отношении которой утвержден проект межевания территории:	данные отсутствуют

Государственный регистратор		ФГИС ЕГРН
полное наименование должности	подпись	инициалы, фамилия

М.П.

Земельный участок		
(вид объекта недвижимости)		
Лист № ____ Раздела 1	Всего листов раздела 1 : ____	Всего разделов: ____
16.09.2021 № 99/2021/417782086		
Кадастровый номер:		02:17:141501:44
Условный номер земельного участка:	данные отсутствуют	
Сведения о принятии акта и (или) заключении договора, предусматривающих предоставление в соответствии с земельным законодательством исполнительным органом государственной власти или органом местного самоуправления находящегося в государственной или муниципальной собственности земельного участка для строительства наемного дома социального использования или наемного дома коммерческого использования:	данные отсутствуют	
Сведения о том, что земельный участок или земельные участки образованы на основании решения об изъятии земельного участка и (или) расположенного на нем объекта недвижимости для государственных или муниципальных нужд:	данные отсутствуют	
Сведения о том, что земельный участок образован из земель или земельного участка, государственная собственность на которые не разграничена:	данные отсутствуют	
Сведения о наличии земельного спора о местоположении границ земельных участков:	данные отсутствуют	
Статус записи об объекте недвижимости:	Сведения об объекте недвижимости имеют статус "актуальные"	
Особые отметки:	<p>Граница земельного участка состоит из 2 контуров. Для данного земельного участка обеспечен доступ посредством земельного участка (земельных участков) с кадастровым номером (кадастровыми номерами) 02:17:000000:206. Сведения о видах разрешенного использования имеют статус «Актуальные незасвидетельствованные». Право (ограничение права, обременение объекта недвижимости) зарегистрировано на данный объект недвижимости с видами разрешенного использования «Для сельскохозяйственного производства».</p> <p>Состав земельного участка: 1) №1 площадь: 110517.23 кв.м 2) №2 площадь: 99565.41 кв.м</p> <p>Сведения необходимые для заполнения раздела 4 отсутствуют. Сведения необходимые для заполнения раздела 4.1 отсутствуют. Сведения необходимые для заполнения раздела 4.2 отсутствуют.</p>	
Получатель выписки:	Рачкова Елена Сергеевна	
Государственный регистратор		ФГИС ЕГРН
полное наименование должности	подпись	инициалы, фамилия

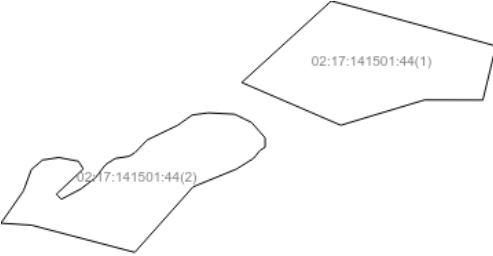
М.П.

Земельный участок		
(вид объекта недвижимости)		
Лист № __ Раздела <u>2</u>	Всего листов раздела <u>2</u> : __	Всего разделов: __
16.09.2021 № 99/2021/417782086		
Кадастровый номер:		02:17:141501:44
1. Правообладатель (правообладатели):	1.1. Гарифьянова Карима Фазетдиновна	
2. Вид, номер и дата государственной регистрации права:	2.1. Долевая собственность, № 02-04-30/011/2014-088 от 26.11.2014, 1/3	
3. Ограничение прав и обременение объекта недвижимости:	не зарегистрировано	
1. Правообладатель (правообладатели):	1.2. Гарифьянов Марс Гимадрисламович	
2. Вид, номер и дата государственной регистрации права:	2.2. Долевая собственность, № 02-04-30/011/2014-086 от 26.11.2014, 1/3	
3. Ограничение прав и обременение объекта недвижимости:	не зарегистрировано	
1. Правообладатель (правообладатели):	1.3. Сельское поселение Тепляковский сельсовет муниципального района Бураевский район Республики Башкортостан	
2. Вид, номер и дата государственной регистрации права:	2.3. Долевая собственность, № 02:17:141501:44-02/130/2018-4 от 26.06.2018, 1/3	
3. Ограничение прав и обременение объекта недвижимости:	не зарегистрировано	
4. Договоры участия в долевом строительстве:	не зарегистрировано	
5. Заявленные в судебном порядке права требования:	данные отсутствуют	
6. Сведения о возражении в отношении зарегистрированного права:	данные отсутствуют	
7. Сведения о наличии решения об изъятии объекта недвижимости для государственных и муниципальных нужд:	данные отсутствуют	
8. Сведения о невозможности государственной регистрации без личного участия правообладателя или его законного представителя:		
9. Правовпритязания и сведения о наличии поступивших, но не рассмотренных заявлений о проведении государственной регистрации права (перехода, прекращения права), ограничения права или обременения объекта недвижимости, сделки в отношении объекта недвижимости:	данные отсутствуют	
10. Сведения об осуществлении государственной регистрации сделки, права, ограничения права без необходимого в силу закона согласия третьего лица, органа:	данные отсутствуют	
11. Сведения о невозможности государственной регистрации перехода, прекращения, ограничения права на земельный участок из земель сельскохозяйственного назначения:		
Государственный регистратор		ФГИС ЕГРН
полное наименование должности		инициалы, фамилия
		подпись

М.П.

Выписка из Единого государственного реестра недвижимости об объекте недвижимости
Описание местоположения земельного участка

Земельный участок			
<small>(вид объекта недвижимости)</small>			
Лист № <u> </u> Раздела <u>3</u>	Всего листов раздела <u>3</u> : <u> </u>	Всего разделов: <u> </u>	Всего листов выписки: <u> </u>
16.09.2021 № 99/2021/417782086			
Кадастровый номер:		02:17:141501:44	

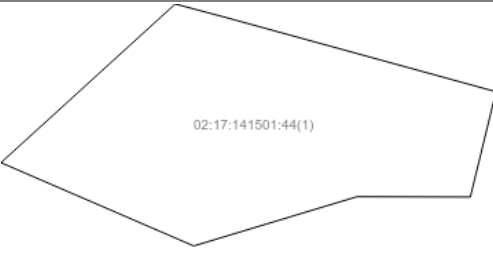
План (чертеж, схема) земельного участка			
			
Масштаб 1: данные отсутствуют	Условные обозначения:		

Государственный регистратор		ФГИС ЕГРН
полное наименование должности	подпись	инициалы, фамилия

М.П.

Выписка из Единого государственного реестра недвижимости об объекте недвижимости
Описание местоположения земельного участка

Земельный участок			
<small>(вид объекта недвижимости)</small>			
Лист № <u> </u> Раздела <u>3</u>	Всего листов раздела <u>3</u> : <u> </u>	Всего разделов: <u> </u>	Всего листов выписки: <u> </u>
16.09.2021 № 99/2021/417782086			
Кадастровый номер:		02:17:141501:44	

План (чертеж, схема) земельного участка			
			
Масштаб 1: данные отсутствуют	Условные обозначения:		

Государственный регистратор		ФГИС ЕГРН
полное наименование должности	подпись	инициалы, фамилия

М.П.

Земельный участок			
(вид объекта недвижимости)			
Лист № <u> </u> Раздела <u>3</u>	Всего листов раздела <u>3.1</u> : <u> </u>	Всего разделов: <u> </u>	Всего листов выписки: <u> </u>
16.09.2021 № 99/2021/417782086			
Кадастровый номер:		02:17:141501:44	

План (чертеж, схема) земельного участка			
Масштаб 1: данные отсутствуют	Условные обозначения:		

Государственный регистратор		ФГИС ЕГРН
полное наименование должности	подпись	инициалы, фамилия

М.П.

Раздел 3.1

Выписка из Единого государственного реестра недвижимости об объекте недвижимости
Описание местоположения земельного участка

Земельный участок			
(вид объекта недвижимости)			
Лист № <u> </u> Раздела <u>3.1</u>	Всего листов раздела <u>3.1</u> : <u> </u>	Всего разделов: <u> </u>	Всего листов выписки: <u> </u>
16.09.2021 № 99/2021/417782086			
Кадастровый номер:		02:17:141501:44	

Описание местоположения границ земельного участка							
Номер п/п	Номер точки		Дирекционный угол	Горизонтальное проложение, м	Описание закрепления на местности	Кадастровые номера смежных участков	Сведения об адресах правообладателей смежных земельных участков
	начальная	конечная					
1	2	3	4	5	6	7	8
1	1	2	данные отсутствуют	данные отсутствуют	данные отсутствуют	данные отсутствуют	данные отсутствуют
2	2	3	данные отсутствуют	данные отсутствуют	данные отсутствуют	данные отсутствуют	данные отсутствуют
3	3	4	данные отсутствуют	данные отсутствуют	данные отсутствуют	данные отсутствуют	данные отсутствуют
4	4	5	данные отсутствуют	данные отсутствуют	данные отсутствуют	данные отсутствуют	данные отсутствуют
5	5	6	данные отсутствуют	данные отсутствуют	данные отсутствуют	данные отсутствуют	данные отсутствуют
6	6	7	данные отсутствуют	данные отсутствуют	данные отсутствуют	данные отсутствуют	данные отсутствуют
7	7	1	данные отсутствуют	данные отсутствуют	данные отсутствуют	данные отсутствуют	данные отсутствуют
8	9	10	данные отсутствуют	данные отсутствуют	данные отсутствуют	данные отсутствуют	данные отсутствуют
9	10	11	данные отсутствуют	данные отсутствуют	данные отсутствуют	данные отсутствуют	данные отсутствуют
10	11	12	данные отсутствуют	данные отсутствуют	данные отсутствуют	данные отсутствуют	данные отсутствуют
11	12	13	данные отсутствуют	данные отсутствуют	данные отсутствуют	данные отсутствуют	данные отсутствуют
12	13	14	данные отсутствуют	данные отсутствуют	данные отсутствуют	данные отсутствуют	данные отсутствуют
13	14	15	данные отсутствуют	данные отсутствуют	данные отсутствуют	данные отсутствуют	данные отсутствуют
14	15	16	данные отсутствуют	данные отсутствуют	данные отсутствуют	данные отсутствуют	данные отсутствуют

			отсутствуют	отсутствуют			
15	16	17	данные отсутствуют	данные отсутствуют	данные отсутствуют	данные отсутствуют	данные отсутствуют

Государственный регистратор		ФГИС ЕГРН
полное наименование должности	подпись	инициалы, фамилия

М.П.

Раздел 3.1

Выписка из Единого государственного реестра недвижимости об объекте недвижимости
Описание местоположения земельного участка

Земельный участок			
(вид объекта недвижимости)			
Лист № __ Раздела 3.1	Всего листов раздела 3.1 : __	Всего разделов: __	Всего листов выписки: __
16.09.2021 № 99/2021/417782086			
Кадастровый номер:		02:17:141501:44	

Описание местоположения границ земельного участка							
Номер п/п	Номер точки		Дирекционный угол	Горизонтальное проложение, м	Описание закрепления на местности	Кадастровые номера смежных участков	Сведения об адресах правообладателей смежных земельных участков
	начальная	конечная					
1	2	3	4	5	6	7	8
16	17	18	данные отсутствуют	данные отсутствуют	данные отсутствуют	данные отсутствуют	данные отсутствуют
17	18	19	данные отсутствуют	данные отсутствуют	данные отсутствуют	данные отсутствуют	данные отсутствуют
18	19	20	данные отсутствуют	данные отсутствуют	данные отсутствуют	данные отсутствуют	данные отсутствуют
19	20	21	данные отсутствуют	данные отсутствуют	данные отсутствуют	данные отсутствуют	данные отсутствуют
20	21	22	данные отсутствуют	данные отсутствуют	данные отсутствуют	данные отсутствуют	данные отсутствуют
21	22	23	данные отсутствуют	данные отсутствуют	данные отсутствуют	данные отсутствуют	данные отсутствуют
22	23	24	данные отсутствуют	данные отсутствуют	данные отсутствуют	данные отсутствуют	данные отсутствуют
23	24	25	данные отсутствуют	данные отсутствуют	данные отсутствуют	данные отсутствуют	данные отсутствуют
24	25	26	данные отсутствуют	данные отсутствуют	данные отсутствуют	данные отсутствуют	данные отсутствуют
25	26	27	данные отсутствуют	данные отсутствуют	данные отсутствуют	данные отсутствуют	данные отсутствуют
26	27	28	данные отсутствуют	данные отсутствуют	данные отсутствуют	данные отсутствуют	данные отсутствуют
27	28	29	данные отсутствуют	данные отсутствуют	данные отсутствуют	данные отсутствуют	данные отсутствуют
28	29	30	данные отсутствуют	данные отсутствуют	данные отсутствуют	данные отсутствуют	данные отсутствуют

29	30	31	данные отсутствуют	данные отсутствуют	данные отсутствуют	данные отсутствуют	данные отсутствуют
30	31	32	данные отсутствуют	данные отсутствуют	данные отсутствуют	данные отсутствуют	данные отсутствуют

Государственный регистратор		ФГИС ЕГРН
полное наименование должности	подпись	инициалы, фамилия

М.П.

Раздел 3.1

Выписка из Единого государственного реестра недвижимости об объекте недвижимости
Описание местоположения земельного участка

Земельный участок			
(вид объекта недвижимости)			
Лист № __ Раздела 3.1	Всего листов раздела 3.1 : __	Всего разделов: __	Всего листов выписки: __
16.09.2021 № 99/2021/417782086			
Кадастровый номер:		02:17:141501:44	

Описание местоположения границ земельного участка							
Номер п/п	Номер точки		Дирекционный угол	Горизонтальное проложение, м	Описание закрепления на местности	Кадастровые номера смежных участков	Сведения об адресах правообладателей смежных земельных участков
	начальная	конечная					
1	2	3	4	5	6	7	8
31	32	33	данные отсутствуют	данные отсутствуют	данные отсутствуют	данные отсутствуют	данные отсутствуют
32	33	34	данные отсутствуют	данные отсутствуют	данные отсутствуют	данные отсутствуют	данные отсутствуют
33	34	35	данные отсутствуют	данные отсутствуют	данные отсутствуют	данные отсутствуют	данные отсутствуют
34	35	36	данные отсутствуют	данные отсутствуют	данные отсутствуют	данные отсутствуют	данные отсутствуют
35	36	37	данные отсутствуют	данные отсутствуют	данные отсутствуют	данные отсутствуют	данные отсутствуют
36	37	9	данные отсутствуют	данные отсутствуют	данные отсутствуют	данные отсутствуют	данные отсутствуют

Государственный регистратор		ФГИС ЕГРН
полное наименование должности	подпись	инициалы, фамилия

М.П.

Выписка из Единого государственного реестра недвижимости об объекте недвижимости
Описание местоположения земельного участка

Земельный участок			
(вид объекта недвижимости)			
Лист № <u> </u> Раздела <u>3.2</u>	Всего листов раздела <u>3.2</u> : <u> </u>	Всего разделов: <u> </u>	Всего листов выписки: <u> </u>
16.09.2021 № 99/2021/417782086			
Кадастровый номер:		02:17:141501:44	

Сведения о характерных точках границы земельного участка				
Система координат: Зона №				
Номер точки	Координаты		Описание закрепления на местности	Средняя квадратическая погрешность определения координат характерных точек границ земельного участка, м
	X	Y		
1	2	3	4	5
1	800536.39	1329567.94	данные отсутствуют	2.5
2	800536.76	1329426.95	данные отсутствуют	2.5
3	800475.7	1329224.08	данные отсутствуют	2.5
4	800578.91	1328984.4	данные отсутствуют	2.5
5	800775.62	1329201.04	данные отсутствуют	2.5
6	800757.8	1329268.06	данные отсутствуют	2.5
7	800666.88	1329599.81	данные отсутствуют	2.5
8	800239.39	1328401.53	данные отсутствуют	2.5
9	800317.45	1328456.1	данные отсутствуют	2.5
10	800368.71	1328474.96	данные отсутствуют	2.5
11	800391.86	1328502.08	данные отсутствуют	2.5
12	800397.81	1328541.76	данные отсутствуют	2.5
13	800388.88	1328589.06	данные отсутствуют	2.5
14	800370.36	1328600.96	данные отсутствуют	2.5
15	800309.18	1328535.48	данные отсутствуют	2.5

Государственный регистратор		ФГИС ЕГРН
полное наименование должности	подпись	инициалы, фамилия

М.П.

Раздел 3.2

Выписка из Единого государственного реестра недвижимости об объекте недвижимости
Описание местоположения земельного участка

Земельный участок			
(вид объекта недвижимости)			
Лист № <u> </u> Раздела <u>3.2</u>	Всего листов раздела <u>3.2</u> : <u> </u>	Всего разделов: <u> </u>	Всего листов выписки: <u> </u>
16.09.2021 № 99/2021/417782086			
Кадастровый номер:		02:17:141501:44	

Сведения о характерных точках границы земельного участка				
Система координат: Зона №				
Номер точки	Координаты		Описание закрепления на местности	Средняя квадратическая погрешность определения координат характерных точек границ земельного участка, м
	X	Y		
1	2	3	4	5
16	800297.27	1328547.72	данные отсутствуют	2.5
17	800321.91	1328594.76	данные отсутствуют	2.5
18	800349.2	1328630.4	данные отсутствуют	2.5
19	800380.95	1328654.87	данные отсутствуют	2.5
20	800395.5	1328678.02	данные отсутствуют	2.5
21	800400.79	1328711.1	данные отсутствуют	2.5
22	800408.73	1328724.99	данные отсутствуют	2.5
23	800440.15	1328755.41	данные отсутствуют	2.5
24	800475.87	1328829.83	данные отсутствуют	2.5
25	800500.34	1328864.22	данные отсутствуют	2.5
26	800505.63	1328903.58	данные отсутствуют	2.5
27	800502.32	1328967.08	данные отсутствуют	2.5
28	800482.48	1329008.09	данные отсутствуют	2.5
29	800445.44	1329040.83	данные отсутствуют	2.5
30	800422.62	1329040.83	данные отсутствуют	2.5

Государственный регистратор		ФГИС ЕГРН
полное наименование должности	подпись	инициалы, фамилия

М.П.

Земельный участок			
(вид объекта недвижимости)			
Лист № ___	Раздела 3.2	Всего листов раздела 3.2 : ___	Всего разделов: ___
Всего листов выписки: ___			
16.09.2021 № 99/2021/417782086			
Кадастровый номер:		02:17:141501:44	

Сведения о характерных точках границы земельного участка				
Система координат:				
Зона №				
Номер точки	Координаты		Описание закрепления на местности	Средняя квадратическая погрешность определения координат характерных точек границ земельного участка, м
	X	Y		
1	2	3	4	5
31	800415.01	1329028.6	данные отсутствуют	2.5
32	800395.83	1329013.05	данные отсутствуют	2.5
33	800370.03	1328971.71	данные отсутствуют	2.5
34	800327.04	1328866.54	данные отсутствуют	2.5
35	800168.95	1328725.4	данные отсутствуют	2.5
36	800234.6	1328475.45	данные отсутствуют	2.5

Государственный регистратор		ФГИС ЕГРН
полное наименование должности	подпись	инициалы, фамилия

М.П.

Выписка из Единого государственного реестра недвижимости об объекте недвижимости

Сведения о характеристиках объекта недвижимости

На основании запроса от 16.09.2021 г., поступившего на рассмотрение 16.09.2021 г., сообщаем, что согласно записям Единого государственного реестра недвижимости:

Земельный участок			
(вид объекта недвижимости)			
Лист № ____ Раздела 1	Всего листов раздела 1 : ____	Всего разделов: ____	Всего листов выписки: ____
16.09.2021 № 99/2021/417782403			
Кадастровый номер:		02:17:141501:45	

Номер кадастрового квартала:	02:17:141501
Дата присвоения кадастрового номера:	19.10.2018
Ранее присвоенный государственный учетный номер:	данные отсутствуют
Адрес:	Республика Башкортостан, р-н Бураевский, с/с Тепляковский
Площадь:	129660 +/- 3150 кв. м
Кадастровая стоимость, руб.:	298218
Кадастровые номера расположенных в пределах земельного участка объектов недвижимости:	данные отсутствуют
Кадастровые номера объектов недвижимости, из которых образован объект недвижимости:	02:17:000000:206, 02:17:141501:34
Кадастровые номера образованных объектов недвижимости:	данные отсутствуют
Сведения о включении объекта недвижимости в состав предприятия как имущественного комплекса:	

Государственный регистратор		ФГИС ЕГРН
полное наименование должности	подпись	инициалы, фамилия

М.П.

Раздел 1

Выписка из Единого государственного реестра недвижимости об объекте недвижимости

Сведения о характеристиках объекта недвижимости

Земельный участок			
(вид объекта недвижимости)			
Лист № ____ Раздела 1	Всего листов раздела 1 : ____	Всего разделов: ____	Всего листов выписки: ____
16.09.2021 № 99/2021/417782403			
Кадастровый номер:		02:17:141501:45	

Категория земель:	Земли сельскохозяйственного назначения
Виды разрешенного использования:	для возделывания сельскохозяйственных культур
Сведения о кадастровом инженере:	Ахметгалиев Фанус Габдрахимович №02-11-276
Сведения о лесах, водных объектах и об иных природных объектах, расположенных в пределах земельного участка:	данные отсутствуют
Сведения о том, что земельный участок полностью или частично расположен в границах зоны с особыми условиями использования территории или территории объекта культурного наследия	данные отсутствуют
Сведения о том, что земельный участок расположен в границах особой экономической зоны, территории опережающего социально-экономического развития, зоны территориального развития в Российской Федерации, игровой зоны:	данные отсутствуют
Сведения о том, что земельный участок расположен в границах особо охраняемой природной территории, охотничьих угодий, лесничеств, лесопарков:	данные отсутствуют
Сведения о результатах проведения государственного земельного надзора:	данные отсутствуют
Сведения о расположении земельного участка в границах территории, в отношении которой утвержден проект межевания территории:	данные отсутствуют

Государственный регистратор		ФГИС ЕГРН
полное наименование должности	подпись	инициалы, фамилия

М.П.

Сведения о характеристиках объекта недвижимости

Земельный участок			
(вид объекта недвижимости)			
Лист № <u> </u> Раздела <u>1</u>	Всего листов раздела <u>1</u> : <u> </u>	Всего разделов: <u> </u>	Всего листов выписки: <u> </u>
16.09.2021 № 99/2021/417782403			
Кадастровый номер:		02:17:141501:45	
Условный номер земельного участка:	данные отсутствуют		
Сведения о принятии акта и (или) заключении договора, предусматривающих предоставление в соответствии с земельным законодательством исполнительным органом государственной власти или органом местного самоуправления находящегося в государственной или муниципальной собственности земельного участка для строительства наемного дома социального использования или наемного дома коммерческого использования:	данные отсутствуют		
Сведения о том, что земельный участок или земельные участки образованы на основании решения об изъятии земельного участка и (или) расположенного на нем объекта недвижимости для государственных или муниципальных нужд:	данные отсутствуют		
Сведения о том, что земельный участок образован из земель или земельного участка, государственная собственность на которые не разграничена:	данные отсутствуют		
Сведения о наличии земельного спора о местоположении границ земельных участков:	данные отсутствуют		
Статус записи об объекте недвижимости:	Сведения об объекте недвижимости имеют статус "актуальные"		
Особые отметки:	Сведения о видах разрешенного использования имеют статус «Актуальные незасвидетельствованные». Право (ограничение права, обременение объекта недвижимости) зарегистрировано на данный объект недвижимости с видами разрешенного использования отсутствует. Сведения необходимые для заполнения раздела 3.1 отсутствуют.		
Получатель выписки:	Рачкова Елена Сергеевна		

Государственный регистратор		ФГИС ЕГРН
полное наименование должности	подпись	инициалы, фамилия

М.П.

Раздел 2

Выписка из Единого государственного реестра недвижимости об объекте недвижимости

Сведения о зарегистрированных правах

Земельный участок			
(вид объекта недвижимости)			
Лист № <u> </u> Раздела <u>2</u>	Всего листов раздела <u>2</u> : <u> </u>	Всего разделов: <u> </u>	Всего листов выписки: <u> </u>
16.09.2021 № 99/2021/417782403			
Кадастровый номер:		02:17:141501:45	
1.	Правообладатель (правообладатели):	1.1. данные о правообладателе отсутствуют	
2.	Вид, номер и дата государственной регистрации права:	2.1. не зарегистрировано	
3.	Ограничение прав и обременение объекта недвижимости:		
	3.1.1.	вид:	Аренда (в том числе, субаренда)
		дата государственной регистрации:	05.08.2020
		номер государственной регистрации:	02:17:141501:45-02/120/2020-1
		срок, на который установлено ограничение прав и обременение объекта недвижимости:	на 49 лет
	лицо, в пользу которого установлено ограничение прав и обременение объекта недвижимости:	Гарифьянов Марс Гимадрисламович; Гарифьянов Марс Гимадрисламович	
	основание государственной регистрации:	'Договор аренды находящегося в государственной собственности земельного участка' №073-2020 от 19.06.2020, -	
4.	Договоры участия в долевом строительстве:	не зарегистрировано	
5.	Заявленные в судебном порядке права требования:	данные отсутствуют	
6.	Сведения о возражении в отношении зарегистрированного права:	данные отсутствуют	
7.	Сведения о наличии решения об изъятии объекта недвижимости для государственных и муниципальных нужд:	данные отсутствуют	
8.	Сведения о невозможности государственной регистрации без личного участия правообладателя или его законного представителя:		
9.	Правопритязания и сведения о наличии поступивших, но не рассмотренных заявлений о проведении государственной регистрации права (перехода, прекращения права), ограничения права или обременения объекта недвижимости, сделки в отношении объекта недвижимости:	данные отсутствуют	
10.	Сведения об осуществлении государственной регистрации сделки, права, ограничения права без необходимого в силу закона согласия третьего лица, органа:	данные отсутствуют	
11.	Сведения о невозможности государственной регистрации перехода, прекращения, ограничения права на земельный участок из земель сельскохозяйственного назначения:		

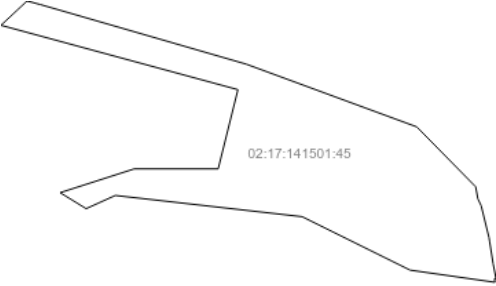
Государственный регистратор		ФГИС ЕГРН
полное наименование должности	подпись	инициалы, фамилия

М.П.

Раздел 3

Выписка из Единого государственного реестра недвижимости об объекте недвижимости
Описание местоположения земельного участка

Земельный участок			
<small>(вид объекта недвижимости)</small>			
Лист № __ Раздела <u>3</u>	Всего листов раздела <u>3</u> : __	Всего разделов: __	Всего листов выписки: __
16.09.2021 № 99/2021/417782403			
Кадастровый номер:		02:17:141501:45	

План (чертеж, схема) земельного участка			
			
Масштаб 1: данные отсутствуют	Условные обозначения:		

Государственный регистратор		ФГИС ЕГРН
полное наименование должности	подпись	инициалы, фамилия

М.П.

Земельный участок			
(вид объекта недвижимости)			
Лист № <u> </u> Раздела <u>3.2</u>	Всего листов раздела <u>3.2</u> : <u> </u>	Всего разделов: <u> </u>	Всего листов выписки: <u> </u>
16.09.2021 № 99/2021/417782403			
Кадастровый номер:		02:17:141501:45	

Сведения о характерных точках границы земельного участка				
Система координат: МСК-05				
Зона №				
Номер точки	Координаты		Описание закрепления на местности	Средняя квадратическая погрешность определения координат характерных точек границ земельного участка, м
	X	Y		
1	2	3	4	5
1	800817.51	1329245.57	данные отсутствуют	данные отсутствуют
2	800811.51	1329268.19	данные отсутствуют	данные отсутствуют
3	800711.09	1329616.06	данные отсутствуют	данные отсутствуют
4	800605.32	1329904.54	данные отсутствуют	данные отсутствуют
5	800504.29	1330004.15	данные отсутствуют	данные отсутствуют
6	800484.22	1330007.8	данные отсутствуют	данные отсутствуют
7	800472.44	1330013.4	данные отсутствуют	данные отсутствуют
8	800418.45	1330026.7	данные отсутствуют	данные отсутствуют
9	800412.77	1330027.59	данные отсутствуют	данные отсутствуют
10	800374.58	1330033.65	данные отсутствуют	данные отсутствуют
11	800349.6	1330038.46	данные отсутствуют	данные отсутствуют
12	800349.34	1330035.95	данные отсутствуют	данные отсутствуют
13	800343.37	1330036.59	данные отсутствуют	данные отсутствуют
14	800363.86	1329893.31	данные отсутствуют	данные отсутствуют
15	800453.92	1329710.72	данные отсутствуют	данные отсутствуют

Государственный регистратор		ФГИС ЕГРН
полное наименование должности	подпись	инициалы, фамилия

М.П.

Раздел 3.2

Выписка из Единого государственного реестра недвижимости об объекте недвижимости
Описание местоположения земельного участка

Земельный участок			
(вид объекта недвижимости)			
Лист № <u> </u> Раздела <u>3.2</u>	Всего листов раздела <u>3.2</u> : <u> </u>	Всего разделов: <u> </u>	Всего листов выписки: <u> </u>
16.09.2021 № 99/2021/417782403			
Кадастровый номер:		02:17:141501:45	

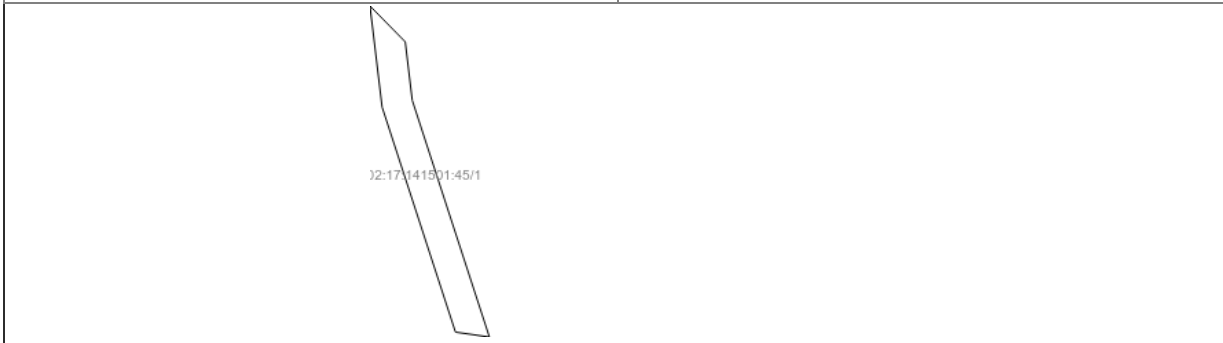
Сведения о характерных точках границы земельного участка				
Система координат: МСК-05				
Зона №				
Номер точки	Координаты		Описание закрепления на местности	Средняя квадратическая погрешность определения координат характерных точек границ земельного участка, м
	X	Y		
1	2	3	4	5
16	800489.7	1329394.89	данные отсутствуют	данные отсутствуют
17	800467.49	1329345.54	данные отсутствуют	данные отсутствуют
18	800494.41	1329301.62	данные отсутствуют	данные отсутствуют
19	800534.53	1329426.9	данные отсутствуют	данные отсутствуют
20	800534.53	1329568.77	данные отсутствуют	данные отсутствуют
21	800668.05	1329602.15	данные отсутствуют	данные отсутствуют
22	800776.54	1329201.58	данные отсутствуют	данные отсутствуют

Государственный регистратор		ФГИС ЕГРН
полное наименование должности	подпись	инициалы, фамилия

М.П.

Выписка из Единого государственного реестра недвижимости об объекте недвижимости
Сведения о частях земельного участка

Земельный участок			
<small>(вид объекта недвижимости)</small>			
Лист № __ Раздела 4	Всего листов раздела 4 : __	Всего разделов: __	Всего листов выписки: __
16.09.2021 № 99/2021/417782403			
Кадастровый номер:		02:17:141501:45	

План (чертеж, схема) части земельного участка	Учетный номер части: 02:17:141501:45/1
	
Масштаб 1: данные отсутствуют	Условные обозначения:

Государственный регистратор		ФГИС ЕГРН
полное наименование должности	подпись	инициалы, фамилия

М.П.

Раздел 4.1

Выписка из Единого государственного реестра недвижимости об объекте недвижимости
Сведения о частях земельного участка

Земельный участок			
<small>(вид объекта недвижимости)</small>			
Лист № __ Раздела 4.1	Всего листов раздела 4.1 : __	Всего разделов: __	Всего листов выписки: __
16.09.2021 № 99/2021/417782403			
Кадастровый номер:		02:17:141501:45	

Учетный номер части	Площадь (м ²)	Содержание ограничения в использовании или ограничения права на объект недвижимости или обременения объекта недвижимости
1	2	3
1	4845	Ограничения прав на земельный участок, предусмотренные статьями 56, 56.1 Земельного кодекса Российской Федерации, Постановление Правительства Российской Федерации "О порядке установления охранных зон объектов электросетевого хозяйства и особых условий использования земельных участков, расположенных в границах таких зон" № 160 от 24.02.2009, срок действия: 15.10.2018

Государственный регистратор		ФГИС ЕГРН
полное наименование должности	подпись	инициалы, фамилия

М.П.

Земельный участок				
(вид объекта недвижимости)				
Лист № ___ Раздела 4.2		Всего листов раздела 4.2 : ___		Всего разделов: ___
Всего листов выписки: ___				
16.09.2021 № 99/2021/417782403				
Кадастровый номер:			02:17:141501:45	
Сведения о характерных точках границы части (частей) земельного участка				
Учетный номер части: 1				
Система координат: МСК-05				
Зона №				
Номер точки	Координаты, м		Описание закрепления на местности	Средняя квадратическая погрешность определения координат характерных точек границы части земельного участка, м
	X	Y		
1	2	3	4	5
23	800577.05	1329932.41	данные отсутствуют	данные отсутствуют
24	800552.04	1329957.07	данные отсутствуют	данные отсутствуют
25	800511.29	1329961.97	данные отсутствуют	данные отсутствуют
26	800346.33	1330015.91	данные отсутствуют	данные отсутствуют
27	800349.72	1329992.18	данные отсутствуют	данные отсутствуют
28	800506.63	1329940.87	данные отсутствуют	данные отсутствуют
Государственный регистратор			ФГИС ЕГРН	
полное наименование должности			подпись	
			инициалы, фамилия	

М.П.

Выписка из Единого государственного реестра недвижимости об объекте недвижимости

Сведения о характеристиках объекта недвижимости

На основании запроса от 16.09.2021 г., поступившего на рассмотрение 16.09.2021 г., сообщаем, что согласно записям Единого государственного реестра недвижимости:

Земельный участок			
(вид объекта недвижимости)			
Лист № ____ Раздела 1	Всего листов раздела 1 : ____	Всего разделов: ____	Всего листов выписки: ____
16.09.2021 № 99/2021/417785580			
Кадастровый номер:		02:17:141501:46	

Номер кадастрового квартала:	02:17:141501
Дата присвоения кадастрового номера:	30.10.2018
Ранее присвоенный государственный учетный номер:	данные отсутствуют
Адрес:	установлено относительно ориентира, расположенного в границах участка. Почтовый адрес ориентира: Республика Башкортостан, р-н. Бураевский, с/с. Тепляковский
Площадь:	40340 +/- 1767 кв. м
Кадастровая стоимость, руб.:	92782
Кадастровые номера расположенных в пределах земельного участка объектов недвижимости:	данные отсутствуют
Кадастровые номера объектов недвижимости, из которых образован объект недвижимости:	02:17:000000:206, 02:17:141502:34
Кадастровые номера образованных объектов недвижимости:	данные отсутствуют
Сведения о включении объекта недвижимости в состав предприятия как имущественного комплекса:	

Государственный регистратор		ФГИС ЕГРН
полное наименование должности	подпись	инициалы, фамилия

М.П.

Раздел 1

Выписка из Единого государственного реестра недвижимости об объекте недвижимости

Сведения о характеристиках объекта недвижимости

Земельный участок			
(вид объекта недвижимости)			
Лист № ____ Раздела 1	Всего листов раздела 1 : ____	Всего разделов: ____	Всего листов выписки: ____
16.09.2021 № 99/2021/417785580			
Кадастровый номер:		02:17:141501:46	

Категория земель:	Земли сельскохозяйственного назначения
Виды разрешенного использования:	для возделывания сельскохозяйственных культур
Сведения о кадастровом инженере:	Ахметгалиев Фанус Габдрахимович №02-11-276
Сведения о лесах, водных объектах и об иных природных объектах, расположенных в пределах земельного участка:	данные отсутствуют
Сведения о том, что земельный участок полностью или частично расположен в границах зоны с особыми условиями использования территории или территории объекта культурного наследия	данные отсутствуют
Сведения о том, что земельный участок расположен в границах особой экономической зоны, территории опережающего социально-экономического развития, зоны территориального развития в Российской Федерации, игровой зоны:	данные отсутствуют
Сведения о том, что земельный участок расположен в границах особо охраняемой природной территории, охотничьих угодий, лесничеств, лесопарков:	данные отсутствуют
Сведения о результатах проведения государственного земельного надзора:	данные отсутствуют
Сведения о расположении земельного участка в границах территории, в отношении которой утвержден проект межевания территории:	данные отсутствуют

Государственный регистратор		ФГИС ЕГРН
полное наименование должности	подпись	инициалы, фамилия

М.П.

Сведения о характеристиках объекта недвижимости

Земельный участок			
(вид объекта недвижимости)			
Лист № <u> </u> Раздела <u>1</u>	Всего листов раздела <u>1</u> : <u> </u>	Всего разделов: <u> </u>	Всего листов выписки: <u> </u>
16.09.2021 № 99/2021/417785580			
Кадастровый номер:		02:17:141501:46	
Условный номер земельного участка:	данные отсутствуют		
Сведения о принятии акта и (или) заключении договора, предусматривающих предоставление в соответствии с земельным законодательством исполнительным органом государственной власти или органом местного самоуправления находящегося в государственной или муниципальной собственности земельного участка для строительства наемного дома социального использования или наемного дома коммерческого использования:	данные отсутствуют		
Сведения о том, что земельный участок или земельные участки образованы на основании решения об изъятии земельного участка и (или) расположенного на нем объекта недвижимости для государственных или муниципальных нужд:	данные отсутствуют		
Сведения о том, что земельный участок образован из земель или земельного участка, государственная собственность на которые не разграничена:	данные отсутствуют		
Сведения о наличии земельного спора о местоположении границ земельных участков:	данные отсутствуют		
Статус записи об объекте недвижимости:	Сведения об объекте недвижимости имеют статус "актуальные"		
Особые отметки:	Сведения о видах разрешенного использования имеют статус «Актуальные незасвидетельствованные». Право (ограничение права, обременение объекта недвижимости) зарегистрировано на данный объект недвижимости с видами разрешенного использования отсутствует. Сведения необходимые для заполнения раздела 3.1 отсутствуют.		
Получатель выписки:	Рачкова Елена Сергеевна		

Государственный регистратор		ФГИС ЕГРН
полное наименование должности	подпись	инициалы, фамилия

М.П.

Раздел 2

Сведения о зарегистрированных правах

Земельный участок			
(вид объекта недвижимости)			
Лист № <u> </u> Раздела <u>2</u>	Всего листов раздела <u>2</u> : <u> </u>	Всего разделов: <u> </u>	Всего листов выписки: <u> </u>
16.09.2021 № 99/2021/417785580			
Кадастровый номер:		02:17:141501:46	
1.	Правообладатель (правообладатели):	1.1. данные о правообладателе отсутствуют	
2.	Вид, номер и дата государственной регистрации права:	2.1. не зарегистрировано	
3.	Ограничение прав и обременение объекта недвижимости:		
	3.1.1.	вид:	Аренда (в том числе, субаренда)
		дата государственной регистрации:	31.07.2020
		номер государственной регистрации:	02:17:141501:46-02/120/2020-1
		срок, на который установлено ограничение прав и обременение объекта недвижимости:	с 19.06.2020 по 18.06.2069
		лицо, в пользу которого установлено ограничение прав и обременение объекта недвижимости:	Гарифьянов Марс Гимадрисламович
	основание государственной регистрации:	'Договор аренды находящегося в государственной собственности земельного участка' №072-2020 от 19.06.2020	
4.	Договоры участия в долевом строительстве:	не зарегистрировано	
5.	Заявленные в судебном порядке права требования:	данные отсутствуют	
6.	Сведения о возражении в отношении зарегистрированного права:	данные отсутствуют	
7.	Сведения о наличии решения об изъятии объекта недвижимости для государственных и муниципальных нужд:	данные отсутствуют	
8.	Сведения о невозможности государственной регистрации без личного участия правообладателя или его законного представителя:		
9.	Правопритязания и сведения о наличии поступивших, но не рассмотренных заявлений о проведении государственной регистрации права (перехода, прекращения права), ограничения права или обременения объекта недвижимости, сделки в отношении объекта недвижимости:	данные отсутствуют	
10.	Сведения об осуществлении государственной регистрации сделки, права, ограничения права без необходимого в силу закона согласия третьего лица, органа:	данные отсутствуют	
11.	Сведения о невозможности государственной регистрации перехода, прекращения, ограничения права на земельный участок из земель сельскохозяйственного назначения:		

Государственный регистратор		ФГИС ЕГРН
полное наименование должности	подпись	инициалы, фамилия

М.П.

Раздел 3

Выписка из Единого государственного реестра недвижимости об объекте недвижимости
Описание местоположения земельного участка

Земельный участок			
<small>(вид объекта недвижимости)</small>			
Лист № __ Раздела <u>3</u>	Всего листов раздела <u>3</u> : __	Всего разделов: __	Всего листов выписки: __
16.09.2021 № 99/2021/417785580			
Кадастровый номер:		02:17:141501:46	

План (чертеж, схема) земельного участка			
			
Масштаб 1: данные отсутствуют	Условные обозначения:		

Государственный регистратор		ФГИС ЕГРН
полное наименование должности	подпись	инициалы, фамилия

М.П.

Земельный участок			
(вид объекта недвижимости)			
Лист № <u> </u> Раздела <u>3.2</u>	Всего листов раздела <u>3.2</u> : <u> </u>	Всего разделов: <u> </u>	Всего листов выписки: <u> </u>
16.09.2021 № 99/2021/417785580			
Кадастровый номер:		02:17:141501:46	

Сведения о характерных точках границы земельного участка				
Система координат: МСК-05				
Зона №				
Номер точки	Координаты		Описание закрепления на местности	Средняя квадратическая погрешность определения координат характерных точек границ земельного участка, м
	X	Y		
1	2	3	4	5
1	800800.31	1329770.24	данные отсутствуют	данные отсутствуют
2	800803.12	1329798.45	данные отсутствуют	данные отсутствуют
3	800827.66	1329946.07	данные отсутствуют	данные отсутствуют
4	800762	1329958.06	данные отсутствуют	данные отсутствуют
5	800700.17	1329969.11	данные отсутствуют	данные отсутствуют
6	800662.27	1329976.28	данные отсутствуют	данные отсутствуют
7	800616.29	1329984.48	данные отсутствуют	данные отсутствуют
8	800561.8	1329993.68	данные отсутствуют	данные отсутствуют
9	800504.29	1330004.15	данные отсутствуют	данные отсутствуют
10	800606.26	1329904.88	данные отсутствуют	данные отсутствуют
11	800649.08	1329788.25	данные отсутствуют	данные отсутствуют


Государственный регистратор		ФГИС ЕГРН
полное наименование должности	подпись	инициалы, фамилия

М.П.

Выписка из Единого государственного реестра недвижимости об объекте недвижимости
Сведения о частях земельного участка

Раздел 4

Земельный участок			
(вид объекта недвижимости)			
Лист № <u> </u> Раздела <u>4</u>	Всего листов раздела <u>4</u> : <u> </u>	Всего разделов: <u> </u>	Всего листов выписки: <u> </u>
16.09.2021 № 99/2021/417785580			
Кадастровый номер:		02:17:141501:46	

План (чертеж, схема) части земельного участка	Учетный номер части: 02:17:141501:46/1
	
Масштаб 1: данные отсутствуют	Условные обозначения:

Государственный регистратор		ФГИС ЕГРН
полное наименование должности	подпись	инициалы, фамилия

М.П.

Земельный участок			
(вид объекта недвижимости)			
Лист № __ Раздела 4.1	Всего листов раздела 4.1 : __	Всего разделов: __	Всего листов выписки: __
16.09.2021 № 99/2021/417785580			
Кадастровый номер:		02:17:141501:46	
Учетный номер части	Площадь (м ²)	Содержание ограничения в использовании или ограничения права на объект недвижимости или обременения объекта недвижимости	
1	2	3	
1	5565	Ограничения прав на земельный участок, предусмотренные статьями 56, 56.1 Земельного кодекса Российской Федерации, Постановление Правительства Российской Федерации "О порядке установления охранных зон объектов электросетевого хозяйства и особых условий использования земельных участков, расположенных в границах таких зон" № 160 от 24.02.2009, срок действия: 23.10.2018	
Государственный регистратор		ФГИС ЕГРН	
полное наименование должности		подпись	инициалы, фамилия

М.П.

Земельный участок				
(вид объекта недвижимости)				
Лист № __ Раздела 4.2	Всего листов раздела 4.2 : __	Всего разделов: __	Всего листов выписки: __	
16.09.2021 № 99/2021/417785580				
Кадастровый номер:		02:17:141501:46		
Сведения о характерных точках границы части (частей) земельного участка				
Учетный номер части: 1				
Система координат: МСК-05				
Зона №				
Номер точки	Координаты, м		Описание закрепления на местности	Средняя квадратическая погрешность определения координат характерных точек границы части земельного участка, м
	X	Y		
1	2	3	4	5
12	800820.53	1329903.15	данные отсутствуют	данные отсутствуют
13	800824.06	1329924.39	данные отсутствуют	данные отсутствуют
14	800552.73	1329956.99	данные отсутствуют	данные отсутствуют
15	800578.11	1329932.28	данные отсутствуют	данные отсутствуют
Государственный регистратор		ФГИС ЕГРН		
полное наименование должности		подпись	инициалы, фамилия	

М.П.

Выписка из Единого государственного реестра недвижимости об объекте недвижимости

Сведения о характеристиках объекта недвижимости

На основании запроса от 16.09.2021 г., поступившего на рассмотрение 16.09.2021 г., сообщаем, что согласно записям Единого государственного реестра недвижимости:

Земельный участок			
(вид объекта недвижимости)			
Лист № ____ Раздела 1	Всего листов раздела 1 : ____	Всего разделов: ____	Всего листов выписки: ____
16.09.2021 № 99/2021/417931905			
Кадастровый номер:		02:17:141501:256	

Номер кадастрового квартала:	02:17:141501
Дата присвоения кадастрового номера:	14.01.2021
Ранее присвоенный государственный учетный номер:	данные отсутствуют
Адрес:	Республика Башкортостан, Бураевский район, Тепляковский с/с
Площадь:	629227 +/- 6941 кв. м
Кадастровая стоимость, руб.:	1447222.1
Кадастровые номера расположенных в пределах земельного участка объектов недвижимости:	данные отсутствуют
Кадастровые номера объектов недвижимости, из которых образован объект недвижимости:	02:17:000000:206, 02:17:141501:34
Кадастровые номера образованных объектов недвижимости:	данные отсутствуют
Сведения о включении объекта недвижимости в состав предприятия как имущественного комплекса:	

Государственный регистратор		ФГИС ЕГРН
полное наименование должности	подпись	инициалы, фамилия

М.П.

Раздел 1

Выписка из Единого государственного реестра недвижимости об объекте недвижимости

Сведения о характеристиках объекта недвижимости

Земельный участок			
(вид объекта недвижимости)			
Лист № ____ Раздела 1	Всего листов раздела 1 : ____	Всего разделов: ____	Всего листов выписки: ____
16.09.2021 № 99/2021/417931905			
Кадастровый номер:		02:17:141501:256	

Категория земель:	Земли сельскохозяйственного назначения
Виды разрешенного использования:	Для возделывания сельскохозяйственных культур
Сведения о кадастровом инженере:	Гарифулин Марат Ринатович №02-16-1401
Сведения о лесах, водных объектах и об иных природных объектах, расположенных в пределах земельного участка:	данные отсутствуют
Сведения о том, что земельный участок полностью или частично расположен в границах зоны с особыми условиями использования территории или территории объекта культурного наследия	данные отсутствуют
Сведения о том, что земельный участок расположен в границах особой экономической зоны, территории опережающего социально-экономического развития, зоны территориального развития в Российской Федерации, игровой зоны:	данные отсутствуют
Сведения о том, что земельный участок расположен в границах особо охраняемой природной территории, охотничьих угодий, лесничеств, лесопарков:	данные отсутствуют
Сведения о результатах проведения государственного земельного надзора:	данные отсутствуют
Сведения о расположении земельного участка в границах территории, в отношении которой утвержден проект межевания территории:	данные отсутствуют

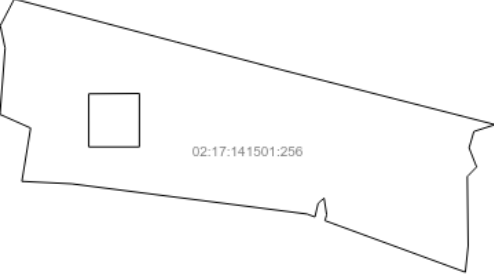
Государственный регистратор		ФГИС ЕГРН
полное наименование должности	подпись	инициалы, фамилия

М.П.

Земельный участок		
(вид объекта недвижимости)		
Лист № ____ Раздела 1	Всего листов раздела 1 : ____	Всего разделов: ____
16.09.2021 № 99/2021/417931905		
Кадастровый номер:		02:17:141501:256
Условный номер земельного участка:	данные отсутствуют	
Сведения о принятии акта и (или) заключении договора, предусматривающих предоставление в соответствии с земельным законодательством исполнительным органом государственной власти или органом местного самоуправления находящегося в государственной или муниципальной собственности земельного участка для строительства наемного дома социального использования или наемного дома коммерческого использования:	данные отсутствуют	
Сведения о том, что земельный участок или земельные участки образованы на основании решения об изъятии земельного участка и (или) расположенного на нем объекта недвижимости для государственных или муниципальных нужд:	данные отсутствуют	
Сведения о том, что земельный участок образован из земель или земельного участка, государственная собственность на которые не разграничена:	данные отсутствуют	
Сведения о наличии земельного спора о местоположении границ земельных участков:	данные отсутствуют	
Статус записи об объекте недвижимости:	Сведения об объекте недвижимости имеют статус "актуальные"	
Особые отметки:	Для данного земельного участка обеспечен доступ посредством земельного участка (земельных участков) с кадастровым номером (кадастровыми номерами) 02:17:000000:206. Сведения о видах разрешенного использования имеют статус «Актуальные незасвидетельствованные». Право (ограничение права, обременение объекта недвижимости) зарегистрировано на данный объект недвижимости с видами разрешенного использования отсутствует. Сведения необходимые для заполнения раздела 2 отсутствуют. Сведения необходимые для заполнения раздела 3.1 отсутствуют. Сведения необходимые для заполнения раздела 4 отсутствуют. Сведения необходимые для заполнения раздела 4.1 отсутствуют. Сведения необходимые для заполнения раздела 4.2 отсутствуют.	
Получатель выписки:	Рачкова Елена Сергеевна	
Государственный регистратор		ФГИС ЕГРН
полное наименование должности	подпись	инициалы, фамилия

М.П.

Земельный участок			
(вид объекта недвижимости)			
Лист № __ Раздела <u>3</u>	Всего листов раздела <u>3</u> : __	Всего разделов: __	Всего листов выписки: __
16.09.2021 № 99/2021/417931905			
Кадастровый номер:		02:17:141501:256	

План (чертеж, схема) земельного участка			
			
Масштаб 1: данные отсутствуют	Условные обозначения:		

Государственный регистратор		ФГИС ЕГРН
полное наименование должности	подпись	инициалы, фамилия

М.П.

Выписка из Единого государственного реестра недвижимости об объекте недвижимости
Описание местоположения земельного участка

Раздел 3.2

Земельный участок			
(вид объекта недвижимости)			
Лист № __ Раздела <u>3.2</u>	Всего листов раздела <u>3.2</u> : __	Всего разделов: __	Всего листов выписки: __
16.09.2021 № 99/2021/417931905			
Кадастровый номер:		02:17:141501:256	

Сведения о характерных точках границы земельного участка				
Система координат: МСК-05				
Зона №				
Номер точки	Координаты		Описание закрепления на местности	Средняя квадратическая погрешность определения координат характерных точек границ земельного участка, м
	X	Y		
1	2	3	4	5
1	799636.08	1328442.66	данные отсутствуют	данные отсутствуют
2	799505.27	1328936.84	данные отсутствуют	данные отсутствуют
3	799422.21	1329251.42	данные отсутствуют	данные отсутствуют
4	799277.9	1329816.19	данные отсутствуют	данные отсутствуют
5	799254.03	1329908.59	данные отсутствуют	данные отсутствуют
6	799233.26	1329844.22	данные отсутствуют	данные отсутствуют
7	799183.43	1329829.69	данные отсутствуют	данные отсутствуют
8	799125.29	1329852.53	данные отсутствуют	данные отсутствуют
9	799096.17	1329824.15	данные отсутствуют	данные отсутствуют
10	798885.37	1329826.79	данные отсутствуют	данные отсутствуют
11	798805.44	1329818.2	данные отсутствуют	данные отсутствуют
12	798962.26	1329389.97	данные отсутствуют	данные отсутствуют
13	798980.2	1329395.21	данные отсутствуют	данные отсутствуют
14	799030.55	1329387.42	данные отсутствуют	данные отсутствуют
15	799014.98	1329369.25	данные отсутствуют	данные отсутствуют

Государственный регистратор		ФГИС ЕГРН
полное наименование должности	подпись	инициалы, фамилия

М.П.

Земельный участок			
(вид объекта недвижимости)			
Лист №	Раздела 3.2	Всего листов раздела 3.2 : _____	Всего разделов: _____
Всего листов выписки: _____			
16.09.2021 № 99/2021/417931905			
Кадастровый номер:		02:17:141501:256	

Сведения о характерных точках границы земельного участка				
Система координат: МСК-05				
Зона №				
Номер точки	Координаты		Описание закрепления на местности	Средняя квадратическая погрешность определения координат характерных точек границ земельного участка, м
	X	Y		
1	2	3	4	5
16	798973.39	1329359.58	данные отсутствуют	данные отсутствуют
17	798982.35	1329335.1	данные отсутствуют	данные отсутствуют
18	799074.15	1328617.43	данные отсутствуют	данные отсутствуют
19	799081.58	1328465.8	данные отсутствуют	данные отсутствуют
20	799243.64	1328492.5	данные отсутствуют	данные отсутствуют
21	799285.27	1328399.01	данные отсутствуют	данные отсутствуют
22	799486.58	1328414.63	данные отсутствуют	данные отсутствуют
23	799555.1	1328400.1	данные отсутствуют	данные отсутствуют
24	799347.77	1328669.77	данные отсутствуют	данные отсутствуют
25	799186.31	1328669.85	данные отсутствуют	данные отсутствуют
26	799186.31	1328824.16	данные отсутствуют	данные отсутствуют
27	799348.72	1328824.23	данные отсутствуют	данные отсутствуют

Государственный регистратор		ФГИС ЕГРН
полное наименование должности	подпись	инициалы, фамилия

М.П.

Выписка из Единого государственного реестра недвижимости об объекте недвижимости

Сведения о характеристиках объекта недвижимости

На основании запроса от 16.09.2021 г., поступившего на рассмотрение 16.09.2021 г., сообщаем, что согласно записям Единого государственного реестра недвижимости:

Земельный участок			
(вид объекта недвижимости)			
Лист № ____ Раздела 1	Всего листов раздела 1 : ____	Всего разделов: ____	Всего листов выписки: ____
16.09.2021 № 99/2021/41777480			
Кадастровый номер:		02:17:141501:258	

Номер кадастрового квартала:	02:17:141501
Дата присвоения кадастрового номера:	18.08.2021
Ранее присвоенный государственный учетный номер:	данные отсутствуют
Адрес:	Республика Башкортостан, Бураевский район, Тепляковский с/с
Площадь:	119051 +/- 3019 кв. м
Кадастровая стоимость, руб.:	273817.3
Кадастровые номера расположенных в пределах земельного участка объектов недвижимости:	данные отсутствуют
Кадастровые номера объектов недвижимости, из которых образован объект недвижимости:	02:17:000000:206, 02:17:141501:34
Кадастровые номера образованных объектов недвижимости:	данные отсутствуют
Сведения о включении объекта недвижимости в состав предприятия как имущественного комплекса:	

Государственный регистратор		ФГИС ЕГРН
полное наименование должности	подпись	инициалы, фамилия

М.П.

Раздел 1

Выписка из Единого государственного реестра недвижимости об объекте недвижимости

Сведения о характеристиках объекта недвижимости

Земельный участок			
(вид объекта недвижимости)			
Лист № ____ Раздела 1	Всего листов раздела 1 : ____	Всего разделов: ____	Всего листов выписки: ____
16.09.2021 № 99/2021/41777480			
Кадастровый номер:		02:17:141501:258	

Категория земель:	Земли сельскохозяйственного назначения
Виды разрешенного использования:	Для возделывания сельскохозяйственных культур
Сведения о кадастровом инженере:	Гарифулин Марат Ринатович №02-16-1401
Сведения о лесах, водных объектах и об иных природных объектах, расположенных в пределах земельного участка:	данные отсутствуют
Сведения о том, что земельный участок полностью или частично расположен в границах зоны с особыми условиями использования территории или территории объекта культурного наследия	данные отсутствуют
Сведения о том, что земельный участок расположен в границах особой экономической зоны, территории опережающего социально-экономического развития, зоны территориального развития в Российской Федерации, игровой зоны:	данные отсутствуют
Сведения о том, что земельный участок расположен в границах особо охраняемой природной территории, охотничьих угодий, лесничеств, лесопарков:	данные отсутствуют
Сведения о результатах проведения государственного земельного надзора:	данные отсутствуют
Сведения о расположении земельного участка в границах территории, в отношении которой утвержден проект межевания территории:	данные отсутствуют

Государственный регистратор		ФГИС ЕГРН
полное наименование должности	подпись	инициалы, фамилия

М.П.

Земельный участок		
(вид объекта недвижимости)		
Лист № ____ Раздела 1	Всего листов раздела 1 : ____	Всего разделов: ____
16.09.2021 № 99/2021/41777480		
Кадастровый номер:		02:17:141501:258
Условный номер земельного участка:	данные отсутствуют	
Сведения о принятии акта и (или) заключении договора, предусматривающих предоставление в соответствии с земельным законодательством исполнительным органом государственной власти или органом местного самоуправления находящегося в государственной или муниципальной собственности земельного участка для строительства наемного дома социального использования или наемного дома коммерческого использования:	данные отсутствуют	
Сведения о том, что земельный участок или земельные участки образованы на основании решения об изъятии земельного участка и (или) расположенного на нем объекта недвижимости для государственных или муниципальных нужд:	данные отсутствуют	
Сведения о том, что земельный участок образован из земель или земельного участка, государственная собственность на которые не разграничена:	данные отсутствуют	
Сведения о наличии земельного спора о местоположении границ земельных участков:	данные отсутствуют	
Статус записи об объекте недвижимости:	Сведения об объекте недвижимости имеют статус "актуальные"	
Особые отметки:	Для данного земельного участка обеспечен доступ посредством земельного участка (земельных участков) с кадастровым номером (кадастровыми номерами) 02:17:000000:206. Сведения о видах разрешенного использования имеют статус «Актуальные незасвидетельствованные». Право (ограничение права, обременение объекта недвижимости) зарегистрировано на данный объект недвижимости с видами разрешенного использования отсутствует. Сведения необходимые для заполнения раздела 2 отсутствуют. Сведения необходимые для заполнения раздела 3.1 отсутствуют. Сведения необходимые для заполнения раздела 4 отсутствуют. Сведения необходимые для заполнения раздела 4.1 отсутствуют. Сведения необходимые для заполнения раздела 4.2 отсутствуют.	
Получатель выписки:	Рачкова Елена Сергеевна	
Государственный регистратор		ФГИС ЕГРН
полное наименование должности	подпись	инициалы, фамилия

М.П.

Земельный участок			
(вид объекта недвижимости)			
Лист № __ Раздела <u>3</u>	Всего листов раздела <u>3</u> : __	Всего разделов: __	Всего листов выписки: __
16.09.2021 № 99/2021/41777480			
Кадастровый номер:		02:17:141501:258	

План (чертеж, схема) земельного участка			
			
Масштаб 1: данные отсутствуют	Условные обозначения:		

Государственный регистратор		ФГИС ЕГРН
полное наименование должности	подпись	инициалы, фамилия

М.П.

Земельный участок			
(вид объекта недвижимости)			
Лист № __ Раздела <u>3.2</u>	Всего листов раздела <u>3.2</u> : __	Всего разделов: __	Всего листов выписки: __
16.09.2021 № 99/2021/41777480			
Кадастровый номер:		02:17:141501:258	

Сведения о характерных точках границы земельного участка				
Система координат: МСК-05				
Зона №				
Номер точки	Координаты		Описание закрепления на местности	Средняя квадратическая погрешность определения координат характерных точек границ земельного участка, м
	X	Y		
1	2	3	4	5
1	799740.18	1328489.59	данные отсутствуют	данные отсутствуют
2	799708.14	1328593.81	данные отсутствуют	данные отсутствуют
3	799493.22	1329274.31	данные отсутствуют	данные отсутствуют
4	799442	1329606.21	данные отсутствуют	данные отсутствуют
5	799381.94	1329864.43	данные отсутствуют	данные отсутствуют
6	799330.67	1330051.56	данные отсутствуют	данные отсутствуют
7	799326.12	1330066.34	данные отсутствуют	данные отсутствуют
8	799248.67	1330022.1	данные отсутствуют	данные отсутствуют
9	799435.94	1329305.69	данные отсутствуют	данные отсутствуют
10	799632.96	1328554	данные отсутствуют	данные отсутствуют
11	799655.31	1328435.79	данные отсутствуют	данные отсутствуют

Государственный регистратор		ФГИС ЕГРН
полное наименование должности	подпись	инициалы, фамилия

М.П.

Выписка из Единого государственного реестра недвижимости об объекте недвижимости

Сведения о характеристиках объекта недвижимости

На основании запроса от 10.11.2021 г., поступившего на рассмотрение 10.11.2021 г., сообщаем, что согласно записям Единого государственного реестра недвижимости:

Земельный участок			
(вид объекта недвижимости)			
Лист № ____ Раздела 1	Всего листов раздела 1 : ____	Всего разделов: ____	Всего листов выписки: ____
10.11.2021 № 99/2021/429609500			
Кадастровый номер:		02:17:141502:28	

Номер кадастрового квартала:	02:17:141502
Дата присвоения кадастрового номера:	04.09.2007
Ранее присвоенный государственный учетный номер:	данные отсутствуют
Адрес:	установлено относительно ориентира, расположенного в границах участка. Почтовый адрес ориентира: Республика Башкортостан, р-н. Бураевский, с/с. Тепляковский
Площадь:	936011 кв. м
Кадастровая стоимость, руб.:	2377467.94
Кадастровые номера расположенных в пределах земельного участка объектов недвижимости:	данные отсутствуют
Кадастровые номера объектов недвижимости, из которых образован объект недвижимости:	данные отсутствуют
Кадастровые номера образованных объектов недвижимости:	данные отсутствуют
Сведения о включении объекта недвижимости в состав предприятия как имущественного комплекса:	

Государственный регистратор		ФГИС ЕГРН
полное наименование должности	подпись	инициалы, фамилия

М.П.

Раздел 1

Выписка из Единого государственного реестра недвижимости об объекте недвижимости

Сведения о характеристиках объекта недвижимости

Земельный участок			
(вид объекта недвижимости)			
Лист № ____ Раздела 1	Всего листов раздела 1 : ____	Всего разделов: ____	Всего листов выписки: ____
10.11.2021 № 99/2021/429609500			
Кадастровый номер:		02:17:141502:28	

Категория земель:	Земли сельскохозяйственного назначения
Виды разрешенного использования:	Для возделывания сельскохозяйственных культур
Сведения о кадастровом инженеру:	данные отсутствуют
Сведения о лесах, водных объектах и об иных природных объектах, расположенных в пределах земельного участка:	данные отсутствуют
Сведения о том, что земельный участок полностью или частично расположен в границах зоны с особыми условиями использования территории или территории объекта культурного наследия	данные отсутствуют
Сведения о том, что земельный участок расположен в границах особой экономической зоны, территории опережающего социально-экономического развития, зоны территориального развития в Российской Федерации, игорной зоны:	данные отсутствуют
Сведения о том, что земельный участок расположен в границах особо охраняемой природной территории, охотничьих угодий, лесничеств, лесопарков:	данные отсутствуют
Сведения о результатах проведения государственного земельного надзора:	данные отсутствуют
Сведения о расположении земельного участка в границах территории, в отношении которой утвержден проект межевания территории:	данные отсутствуют

Государственный регистратор		ФГИС ЕГРН
полное наименование должности	подпись	инициалы, фамилия

М.П.

Земельный участок			
(вид объекта недвижимости)			
Лист № ____ Раздела 1	Всего листов раздела 1 : ____	Всего разделов: ____	Всего листов выписки: ____
10.11.2021 № 99/2021/429609500			
Кадастровый номер:		02:17:141502:28	
Условный номер земельного участка:	данные отсутствуют		
Сведения о принятии акта и (или) заключении договора, предусматривающих предоставление в соответствии с земельным законодательством исполнительным органом государственной власти или органом местного самоуправления находящегося в государственной или муниципальной собственности земельного участка для строительства наемного дома социального использования или наемного дома коммерческого использования:	данные отсутствуют		
Сведения о том, что земельный участок или земельные участки образованы на основании решения об изъятии земельного участка и (или) расположенного на нем объекта недвижимости для государственных или муниципальных нужд:	данные отсутствуют		
Сведения о том, что земельный участок образован из земель или земельного участка, государственная собственность на которые не разграничена:	данные отсутствуют		
Сведения о наличии земельного спора о местоположении границ земельных участков:	данные отсутствуют		
Статус записи об объекте недвижимости:	Сведения об объекте недвижимости имеют статус "актуальные, ранее учтенные"		
Особые отметки:	Граница земельного участка не установлена в соответствии с требованиями земельного законодательства. Сведения о категории земель, видах разрешенного использования имеют статус «Актуальные незасвидетельствованные». Право (ограничение права, обременение объекта недвижимости) зарегистрировано на данный объект недвижимости с категорией земель отсутствует, видами разрешенного использования отсутствует. Сведения необходимые для заполнения раздела 2 отсутствуют. Сведения необходимые для заполнения раздела 3.1 отсутствуют. Сведения необходимые для заполнения раздела 4 отсутствуют.		
Получатель выписки:	Рачкова Елена Сергеевна		

Государственный регистратор		ФГИС ЕГРН
полное наименование должности	подпись	инициалы, фамилия

М.П.

Раздел 2

Государственный регистратор		ФГИС ЕГРН
полное наименование должности	подпись	инициалы, фамилия

М.П.

Выписка из Единого государственного реестра недвижимости об объекте недвижимости
Описание местоположения земельного участка

Земельный участок			
<small>(вид объекта недвижимости)</small>			
Лист № <u> </u> Раздела 3	Всего листов раздела 3 : <u> </u>	Всего разделов: <u> </u>	Всего листов выписки: <u> </u>
10.11.2021 № 99/2021/429609500			
Кадастровый номер:		02:17:141502:28	

План (чертеж, схема) земельного участка			
			
Масштаб 1: данные отсутствуют	Условные обозначения:		

Государственный регистратор		ФГИС ЕГРН
полное наименование должности	подпись	инициалы, фамилия

М.П.

Раздел 3.2

Выписка из Единого государственного реестра недвижимости об объекте недвижимости
Описание местоположения земельного участка

Земельный участок			
<small>(вид объекта недвижимости)</small>			
Лист № <u> </u> Раздела 3.2	Всего листов раздела 3.2 : <u> </u>	Всего разделов: <u> </u>	Всего листов выписки: <u> </u>
10.11.2021 № 99/2021/429609500			
Кадастровый номер:		02:17:141502:28	

Сведения о характерных точках границы земельного участка				
Система координат				
Зона №				
Номер точки	Координаты		Описание закрепления на местности	Средняя квадратическая погрешность определения координат характерных точек границ земельного участка, м
	X	Y		
1	2	3	4	5
1	801944.03	1329974.25	данные отсутствуют	данные отсутствуют
2	802064.72	1329978.14	данные отсутствуют	данные отсутствуют
3	802261.35	1330050.37	данные отсутствуют	данные отсутствуют
4	802393.77	1330110.56	данные отсутствуют	данные отсутствуют
5	802646.58	1330170.75	данные отсутствуют	данные отсутствуют
6	802738.87	1330194.83	данные отсутствуют	данные отсутствуют
7	803051.87	1330592.1	данные отсутствуют	данные отсутствуют
8	803093.02	1330654.31	данные отсутствуют	данные отсутствуют
9	802978.08	1330721.92	данные отсутствуют	данные отсутствуют
10	802666.76	1330966.32	данные отсутствуют	данные отсутствуют
11	802625.12	1330992.33	данные отсутствуют	данные отсутствуют
12	802564.73	1331028.56	данные отсутствуют	данные отсутствуют
13	802529.15	1331049.18	данные отсутствуют	данные отсутствуют
14	802529.14	1331049.19	данные отсутствуют	данные отсутствуют
15	802504.72	1331069.63	данные отсутствуют	данные отсутствуют

Государственный регистратор		ФГИС ЕГРН
полное наименование должности	подпись	инициалы, фамилия

М.П.

Земельный участок			
(вид объекта недвижимости)			
Лист № <u> </u> Раздела 3.2	Всего листов раздела 3.2 : <u> </u>	Всего разделов: <u> </u>	Всего листов выписки: <u> </u>
10.11.2021 № 99/2021/429609500			
Кадастровый номер:		02:17:141502:28	

Сведения о характерных точках границы земельного участка				
Система координат				
Зона №				
Номер точки	Координаты		Описание закрепления на местности	Средняя квадратическая погрешность определения координат характерных точек границ земельного участка, м
	X	Y		
1	2	3	4	5
16	802504.71	1331069.64	данные отсутствуют	данные отсутствуют
17	802482.4	1331094.9	данные отсутствуют	данные отсутствуют
18	802465.13	1331113.84	данные отсутствуют	данные отсутствуют
19	802443.66	1331138.69	данные отсутствуют	данные отсутствуют
20	802437.92	1331146	данные отсутствуют	данные отсутствуют
21	802396.3	1331178.68	данные отсутствуют	данные отсутствуют
22	802392.95	1331182.31	данные отсутствуют	данные отсутствуют
23	802392.9	1331182.22	данные отсутствуют	данные отсутствуют
24	802332.58	1331071.91	данные отсутствуют	данные отсутствуют
25	802355.07	1331041.93	данные отсутствуют	данные отсутствуют
26	802464.13	1330923.39	данные отсутствуют	данные отсутствуют
27	802601.63	1330966.06	данные отсутствуют	данные отсутствуют
28	802671.3	1330913.81	данные отсутствуют	данные отсутствуют
29	802734.36	1330896.7	данные отсутствуют	данные отсутствуют
30	802788.2	1330758.89	данные отсутствуют	данные отсутствуют

Государственный регистратор		ФГИС ЕГРН
полное наименование должности	подпись	инициалы, фамилия

М.П.

Раздел 3.2

Выписка из Единого государственного реестра недвижимости об объекте недвижимости
Описание местоположения земельного участка

Земельный участок			
(вид объекта недвижимости)			
Лист № <u> </u> Раздела 3.2	Всего листов раздела 3.2 : <u> </u>	Всего разделов: <u> </u>	Всего листов выписки: <u> </u>
10.11.2021 № 99/2021/429609500			
Кадастровый номер:		02:17:141502:28	

Сведения о характерных точках границы земельного участка				
Система координат				
Зона №				
Номер точки	Координаты		Описание закрепления на местности	Средняя квадратическая погрешность определения координат характерных точек границ земельного участка, м
	X	Y		
1	2	3	4	5
31	802803.47	1330775.07	данные отсутствуют	данные отсутствуют
32	802848.69	1330741.77	данные отсутствуют	данные отсутствуют
33	802886.54	1330716.54	данные отсутствуют	данные отсутствуют
34	802932.21	1330702.55	данные отсутствуют	данные отсутствуют
35	802961.56	1330699.01	данные отсутствуют	данные отсутствуют
36	802993.11	1330689.19	данные отсутствуют	данные отсутствуют
37	803005.73	1330668.16	данные отсутствуют	данные отсутствуют
38	802981.88	1330649.93	данные отсутствуют	данные отсутствуют
39	802922.31	1330640.89	данные отсутствуют	данные отсутствуют
40	802835.01	1330579.48	данные отсутствуют	данные отсутствуют
41	802769.81	1330559.14	данные отсутствуют	данные отсутствуют
42	802732.24	1330526.17	данные отсутствуют	данные отсутствуют
43	802683.97	1330499.05	данные отсутствуют	данные отсутствуют
44	802519.53	1330489.73	данные отсутствуют	данные отсутствуют
45	802436.2	1330496.81	данные отсутствуют	данные отсутствуют

Государственный регистратор		ФГИС ЕГРН
полное наименование должности	подпись	инициалы, фамилия

М.П.

Выписка из Единого государственного реестра недвижимости об объекте недвижимости
Описание местоположения земельного участка

Земельный участок			
(вид объекта недвижимости)			
Лист №	Раздела 3.2	Всего листов раздела 3.2 : ____	Всего разделов: ____
Всего листов выписки: ____			
10.11.2021 № 99/2021/429609500			
Кадастровый номер:		02:17:141502:28	

Сведения о характерных точках границы земельного участка				
Система координат				
Зона №				
Номер точки	Координаты		Описание закрепления на местности	Средняя квадратическая погрешность определения координат характерных точек границ земельного участка, м
	X	Y		
1	2	3	4	5
46	802402.17	1330511.19	данные отсутствуют	данные отсутствуют
47	802389.55	1330524.65	данные отсутствуют	данные отсутствуют
48	802293.31	1330487.69	данные отсутствуют	данные отсутствуют
49	802221.71	1330472.88	данные отсутствуют	данные отсутствуют
50	802119.6	1330455.75	данные отсутствуют	данные отсутствуют
51	802073.79	1330500.4	данные отсутствуют	данные отсутствуют
52	801896.33	1330494.24	данные отсутствуют	данные отсутствуют
53	801852.69	1330489.58	данные отсутствуют	данные отсутствуют
54	801805.03	1330477.67	данные отсутствуют	данные отсутствуют
55	801802.23	1330484.2	данные отсутствуют	данные отсутствуют
56	801795.28	1330483.46	данные отсутствуют	данные отсутствуют
57	801772.04	1330543.51	данные отсутствуют	данные отсутствуют
58	801012.46	1330453.63	данные отсутствуют	данные отсутствуют
59	801093.63	1330295.15	данные отсутствуют	данные отсутствуют
60	801246.11	1330255.02	данные отсутствуют	данные отсутствуют

Государственный регистратор		ФГИС ЕГРН
полное наименование должности	подпись	инициалы, фамилия

М.П.

Раздел 3.2

Выписка из Единого государственного реестра недвижимости об объекте недвижимости
Описание местоположения земельного участка

Земельный участок			
(вид объекта недвижимости)			
Лист №	Раздела 3.2	Всего листов раздела 3.2 : ____	Всего разделов: ____
Всего листов выписки: ____			
10.11.2021 № 99/2021/429609500			
Кадастровый номер:		02:17:141502:28	

Сведения о характерных точках границы земельного участка				
Система координат				
Зона №				
Номер точки	Координаты		Описание закрепления на местности	Средняя квадратическая погрешность определения координат характерных точек границ земельного участка, м
	X	Y		
1	2	3	4	5
61	801378.53	1330198.84	данные отсутствуют	данные отсутствуют
62	801478.85	1330098.52	данные отсутствуют	данные отсутствуют
63	801579.17	1329994.19	данные отсутствуют	данные отсутствуют
64	801726.71	1329991.24	данные отсутствуют	данные отсутствуют
65	801706.22	1330006.84	данные отсутствуют	данные отсутствуют
66	801723.95	1330027.9	данные отсутствуют	данные отсутствуют
67	801793.21	1330006.11	данные отсутствуют	данные отсутствуют
68	801864.04	1330008.23	данные отсутствуют	данные отсутствуют
69	801892.17	1330014.26	данные отсутствуют	данные отсутствуют
70	801898.18	1330009.25	данные отсутствуют	данные отсутствуют
71	801939.84	1330010.5	данные отсутствуют	данные отсутствуют
72	801957.18	1329990.49	данные отсутствуют	данные отсутствуют

Государственный регистратор		ФГИС ЕГРН
полное наименование должности	подпись	инициалы, фамилия

М.П.

Выписка из Единого государственного реестра недвижимости об объекте недвижимости

Сведения о характеристиках объекта недвижимости

На основании запроса от 10.11.2021 г., поступившего на рассмотрение 10.11.2021 г., сообщаем, что согласно записям Единого государственного реестра недвижимости:

Земельный участок			
(вид объекта недвижимости)			
Лист № ____ Раздела 1	Всего листов раздела 1 : ____	Всего разделов: ____	Всего листов выписки: ____
10.11.2021 № 99/2021/429786364			
Кадастровый номер:		02:17:141502:29	

Номер кадастрового квартала:	02:17:141502
Дата присвоения кадастрового номера:	04.09.2007
Ранее присвоенный государственный учетный номер:	данные отсутствуют
Адрес:	установлено относительно ориентира, расположенного в границах участка. Почтовый адрес ориентира: Республика Башкортостан, р-н. Бураевский, с/с. Тепляковский
Площадь:	1091586 кв. м
Кадастровая стоимость, руб.:	2772628.44
Кадастровые номера расположенных в пределах земельного участка объектов недвижимости:	данные отсутствуют
Кадастровые номера объектов недвижимости, из которых образован объект недвижимости:	данные отсутствуют
Кадастровые номера образованных объектов недвижимости:	02:17:141502:41
Сведения о включении объекта недвижимости в состав предприятия как имущественного комплекса:	

Государственный регистратор		ФГИС ЕГРН
полное наименование должности	подпись	инициалы, фамилия

М.П.

Выписка из Единого государственного реестра недвижимости об объекте недвижимости

Сведения о характеристиках объекта недвижимости

Земельный участок			
(вид объекта недвижимости)			
Лист № ____ Раздела 1	Всего листов раздела 1 : ____	Всего разделов: ____	Всего листов выписки: ____
10.11.2021 № 99/2021/429786364			
Кадастровый номер:		02:17:141502:29	

Категория земель:	Земли сельскохозяйственного назначения
Виды разрешенного использования:	Для возделывания сельскохозяйственных культур
Сведения о кадастровом инженере:	данные отсутствуют
Сведения о лесах, водных объектах и об иных природных объектах, расположенных в пределах земельного участка:	данные отсутствуют
Сведения о том, что земельный участок полностью или частично расположен в границах зоны с особыми условиями использования территории или территории объекта культурного наследия	данные отсутствуют
Сведения о том, что земельный участок расположен в границах особой экономической зоны, территории опережающего социально-экономического развития, зоны территориального развития в Российской Федерации, игорной зоны:	данные отсутствуют
Сведения о том, что земельный участок расположен в границах особо охраняемой природной территории, охотничьих угодий, лесничеств, лесопарков:	данные отсутствуют
Сведения о результатах проведения государственного земельного надзора:	данные отсутствуют
Сведения о расположении земельного участка в границах территории, в отношении которой утвержден проект межевания территории:	данные отсутствуют

Государственный регистратор		ФГИС ЕГРН
полное наименование должности	подпись	инициалы, фамилия

М.П.

Выписка из Единого государственного реестра недвижимости об объекте недвижимости
Сведения о характеристиках объекта недвижимости

Земельный участок			
<small>(вид объекта недвижимости)</small>			
Лист № ____ Раздела 1	Всего листов раздела 1 : ____	Всего разделов: ____	Всего листов выписки: ____
10.11.2021 № 99/2021/429786364			
Кадастровый номер:		02:17:141502:29	
Условный номер земельного участка:	данные отсутствуют		
Сведения о принятии акта и (или) заключении договора, предусматривающих предоставление в соответствии с земельным законодательством исполнительным органом государственной власти или органом местного самоуправления находящегося в государственной или муниципальной собственности земельного участка для строительства наемного дома социального использования или наемного дома коммерческого использования:	данные отсутствуют		
Сведения о том, что земельный участок или земельные участки образованы на основании решения об изъятии земельного участка и (или) расположенного на нем объекта недвижимости для государственных или муниципальных нужд:	данные отсутствуют		
Сведения о том, что земельный участок образован из земель или земельного участка, государственная собственность на которые не разграничена:	данные отсутствуют		
Сведения о наличии земельного спора о местоположении границ земельных участков:	данные отсутствуют		
Статус записи об объекте недвижимости:	Сведения об объекте недвижимости имеют статус "актуальные, ранее учтенные"		
Особые отметки:	Граница земельного участка не установлена в соответствии с требованиями земельного законодательства. Сведения о категории земель, видах разрешенного использования имеют статус «Актуальные незасвидетельствованные». Право (ограничение права, обременение объекта недвижимости) зарегистрировано на данный объект недвижимости с категорией земель отсутствует, видами разрешенного использования отсутствует. Сведения необходимые для заполнения раздела 2 отсутствуют. Сведения необходимые для заполнения раздела 3.1 отсутствуют. Сведения необходимые для заполнения раздела 4 отсутствуют.		
Получатель выписки:	Рачкова Елена Сергеевна		

Государственный регистратор		ФГИС ЕГРН
полное наименование должности	подпись	инициалы, фамилия

М.П.

Раздел 2

Выписка из Единого государственного реестра недвижимости об объекте недвижимости
Сведения о зарегистрированных правах

Государственный регистратор		ФГИС ЕГРН
полное наименование должности	подпись	инициалы, фамилия

М.П.

Земельный участок			
(вид объекта недвижимости)			
Лист № __ Раздела 3	Всего листов раздела 3 : __	Всего разделов: __	Всего листов выписки: __
10.11.2021 № 99/2021/429786364			
Кадастровый номер:		02:17:141502:29	

План (чертеж, схема) земельного участка			
			
Масштаб 1: данные отсутствуют	Условные обозначения:		

Государственный регистратор		ФГИС ЕГРН
полное наименование должности	подпись	инициалы, фамилия

М.П.

Выписка из Единого государственного реестра недвижимости об объекте недвижимости
Описание местоположения земельного участка

Раздел 3.2

Земельный участок			
(вид объекта недвижимости)			
Лист № __ Раздела 3.2	Всего листов раздела 3.2 : __	Всего разделов: __	Всего листов выписки: __
10.11.2021 № 99/2021/429786364			
Кадастровый номер:		02:17:141502:29	

Сведения о характерных точках границы земельного участка				
Система координат				
Зона №				
Номер точки	Координаты		Описание закрепления на местности	Средняя квадратическая погрешность определения координат характерных точек границ земельного участка, м
	X	Y		
1	2	3	4	5
1	801407.76	1329980.82	данные отсутствуют	данные отсутствуют
2	801360.48	1330044.35	данные отсутствуют	данные отсутствуют
3	801286.14	1330088.01	данные отсутствуют	данные отсутствуют
4	801359.45	1330013.29	данные отсутствуют	данные отсутствуют
5	801485.52	1329914.07	данные отсутствуют	данные отсутствуют
6	801479.3	1329910.47	данные отсутствуют	данные отсутствуют
7	801433.08	1329914.35	данные отсутствуют	данные отсутствуют
8	801347.31	1329937.95	данные отсутствуют	данные отсутствуют
9	801244.06	1330028.31	данные отсутствуют	данные отсутствуют
10	801173.11	1330062.78	данные отсутствуют	данные отсутствуют
11	801111.41	1330103.44	данные отсутствуют	данные отсутствуют
12	801046.91	1330141.3	данные отсутствуют	данные отсутствуют
13	800994.81	1330200.51	данные отсутствуют	данные отсутствуют
14	800937.13	1330240.98	данные отсутствуют	данные отсутствуют
15	800893.31	1330311.07	данные отсутствуют	данные отсутствуют

Государственный регистратор		ФГИС ЕГРН
полное наименование должности	подпись	инициалы, фамилия

М.П.

Выписка из Единого государственного реестра недвижимости об объекте недвижимости
Описание местоположения земельного участка

Земельный участок			
(вид объекта недвижимости)			
Лист №	Раздела 3.2	Всего листов раздела 3.2 : ____	Всего разделов: ____
Всего листов выписки: ____			
10.11.2021 № 99/2021/429786364			
Кадастровый номер:		02:17:141502:29	

Сведения о характерных точках границы земельного участка				
Система координат				
Зона №				
Номер точки	Координаты		Описание закрепления на местности	Средняя квадратическая погрешность определения координат характерных точек границ земельного участка, м
	X	Y		
1	2	3	4	5
16	800868.52	1330301.42	данные отсутствуют	данные отсутствуют
17	800799.55	1330236.69	данные отсутствуют	данные отсутствуют
18	800749.56	1330293.02	данные отсутствуют	данные отсутствуют
19	800736.05	1330287.15	данные отсутствуют	данные отсутствуют
20	800701.77	1330266.03	данные отсутствуют	данные отсутствуют
21	800562.02	1330223.79	данные отсутствуют	данные отсутствуют
22	800424.92	1330205.3	данные отсутствуют	данные отсутствуют
23	800348.45	1330176.25	данные отсутствуют	данные отсутствуют
24	800327.36	1330205.3	данные отсутствуют	данные отсутствуют
25	800348.45	1330300.36	данные отсутствуют	данные отсутствуют
26	800398.55	1330371.66	данные отсутствуют	данные отсутствуют
27	800430.19	1330469.36	данные отсутствуют	данные отсутствуют
28	800481.14	1330603.76	данные отсутствуют	данные отсутствуют
29	800485.87	1330619.18	данные отсутствуют	данные отсутствуют
30	800492.3	1330630.72	данные отсутствуют	данные отсутствуют

Государственный регистратор		ФГИС ЕГРН
полное наименование должности	подпись	инициалы, фамилия

М.П.

Выписка из Единого государственного реестра недвижимости об объекте недвижимости
Описание местоположения земельного участка

Земельный участок			
(вид объекта недвижимости)			
Лист №	Раздела 3.2	Всего листов раздела 3.2 : ____	Всего разделов: ____
Всего листов выписки: ____			
10.11.2021 № 99/2021/429786364			
Кадастровый номер:		02:17:141502:29	

Сведения о характерных точках границы земельного участка				
Система координат				
Зона №				
Номер точки	Координаты		Описание закрепления на местности	Средняя квадратическая погрешность определения координат характерных точек границ земельного участка, м
	X	Y		
1	2	3	4	5
31	800505.58	1330673.23	данные отсутствуют	данные отсутствуют
32	800545.71	1330773.47	данные отсутствуют	данные отсутствуют
33	800555.77	1330818.12	данные отсутствуют	данные отсутствуют
34	800553.75	1330841.03	данные отсутствуют	данные отсутствуют
35	800556.55	1330858.16	данные отсутствуют	данные отсутствуют
36	800551.92	1330906.45	данные отсутствуют	данные отсутствуют
37	800552.14	1330913.74	данные отсутствуют	данные отсутствуют
38	800453.65	1330899.68	данные отсутствуют	данные отсутствуют
39	799818.26	1330785.87	данные отсутствуют	данные отсутствуют
40	799051.05	1330777.91	данные отсутствуют	данные отсутствуют
41	799052.97	1330749.81	данные отсутствуют	данные отсутствуют
42	799157.95	1330358.2	данные отсутствуют	данные отсутствуют
43	799136.91	1330351.89	данные отсутствуют	данные отсутствуют
44	799051.67	1330682.81	данные отсутствуют	данные отсутствуют
45	799047.93	1330712.37	данные отсутствуют	данные отсутствуют

Государственный регистратор		ФГИС ЕГРН
полное наименование должности	подпись	инициалы, фамилия

М.П.

Земельный участок			
(вид объекта недвижимости)			
Лист №	Раздела 3.2	Всего листов раздела 3.2 : ____	Всего разделов: ____
10.11.2021 № 99/2021/429786364		Всего листов выписки: ____	
Кадастровый номер:		02:17:141502:29	

Сведения о характерных точках границы земельного участка				
Система координат				
Зона №				
Номер точки	Координаты		Описание закрепления на местности	Средняя квадратическая погрешность определения координат характерных точек границ земельного участка, м
	X	Y		
1	2	3	4	5
46	799047.63	1330705.86	данные отсутствуют	данные отсутствуют
47	799047.63	1330705.84	данные отсутствуют	данные отсутствуют
48	799045.94	1330699.58	данные отсутствуют	данные отсутствуют
49	799044.45	1330695.23	данные отсутствуют	данные отсутствуют
50	799043.96	1330690.08	данные отсутствуют	данные отсутствуют
51	799043.46	1330686.12	данные отсутствуют	данные отсутствуют
52	799044.16	1330679.28	данные отсутствуют	данные отсутствуют
53	799049.02	1330656.87	данные отсутствуют	данные отсутствуют
54	799053.78	1330632.46	данные отсутствуют	данные отсутствуют
55	799063.3	1330598.53	данные отсутствуют	данные отсутствуют
56	799082.55	1330531.95	данные отсутствуют	данные отсутствуют
57	799109.74	1330434.12	данные отсутствуют	данные отсутствуют
58	799120.45	1330394.44	данные отсутствуют	данные отсутствуют
59	799133.65	1330344.74	данные отсутствуют	данные отсутствуют
60	799139.86	1330326.74	данные отсутствуют	данные отсутствуют

Государственный регистратор		ФГИС ЕГРН
полное наименование должности	подпись	инициалы, фамилия

М.П.

Раздел 3.2

Выписка из Единого государственного реестра недвижимости об объекте недвижимости
Описание местоположения земельного участка

Земельный участок			
(вид объекта недвижимости)			
Лист №	Раздела 3.2	Всего листов раздела 3.2 : ____	Всего разделов: ____
10.11.2021 № 99/2021/429786364		Всего листов выписки: ____	
Кадастровый номер:		02:17:141502:29	

Сведения о характерных точках границы земельного участка				
Система координат				
Зона №				
Номер точки	Координаты		Описание закрепления на местности	Средняя квадратическая погрешность определения координат характерных точек границ земельного участка, м
	X	Y		
1	2	3	4	5
61	799170.29	1330314.56	данные отсутствуют	данные отсутствуют
62	799303.93	1330283.52	данные отсутствуют	данные отсутствуют
63	799316.61	1330276.59	данные отсутствуют	данные отсутствуют
64	799367.91	1330264.46	данные отсутствуют	данные отсутствуют
65	799374.67	1330294.77	данные отсутствуют	данные отсутствуют
66	799395.41	1330291.24	данные отсутствуют	данные отсутствуют
67	799391.04	1330259.43	данные отсутствуют	данные отсутствуют
68	799417.32	1330254.59	данные отсутствуют	данные отсутствуют
69	799446.55	1330251.24	данные отсутствуют	данные отсутствуют
70	799476.68	1330252.5	данные отсутствуют	данные отсутствуют
71	799560.42	1330240.38	данные отсутствуют	данные отсутствуют
72	799675.18	1330221.99	данные отсутствуют	данные отсутствуют
73	799705.39	1330225.66	данные отсутствуют	данные отсутствуют
74	799745.33	1330217.88	данные отсутствуют	данные отсутствуют
75	799753.29	1330213.29	данные отсутствуют	данные отсутствуют

Государственный регистратор		ФГИС ЕГРН
полное наименование должности	подпись	инициалы, фамилия

М.П.

Выписка из Единого государственного реестра недвижимости об объекте недвижимости
Описание местоположения земельного участка

Земельный участок			
(вид объекта недвижимости)			
Лист №	Раздела 3.2	Всего листов раздела 3.2 : ____	Всего разделов: ____
Всего листов выписки: ____			
10.11.2021 № 99/2021/429786364			
Кадастровый номер:		02:17:141502:29	

Сведения о характерных точках границы земельного участка				
Система координат				
Зона №				
Номер точки	Координаты		Описание закрепления на местности	Средняя квадратическая погрешность определения координат характерных точек границ земельного участка, м
	X	Y		
1	2	3	4	5
76	799761.01	1330203.11	данные отсутствуют	данные отсутствуют
77	799852.51	1330188.18	данные отсутствуют	данные отсутствуют
78	799937.02	1330174.51	данные отсутствуют	данные отсутствуют
79	800029.08	1330159.64	данные отсутствуют	данные отсутствуют
80	800086.29	1330150.18	данные отсутствуют	данные отсутствуют
81	800086.83	1330153.4	данные отсутствуют	данные отсутствуют
82	800103.63	1330150.84	данные отсутствуют	данные отсутствуют
83	800100.83	1330132.91	данные отсутствуют	данные отсутствуют
84	800136.91	1330126.28	данные отсутствуют	данные отсутствуют
85	800220.8	1330110.47	данные отсутствуют	данные отсутствуют
86	800300.4	1330095.47	данные отсутствуют	данные отсутствуют
87	800318.93	1330100.34	данные отсутствуют	данные отсутствуют
88	800338.4	1330097.23	данные отсутствуют	данные отсутствуют
89	800390.95	1330083.02	данные отсутствуют	данные отсутствуют
90	800439.07	1330067.88	данные отсутствуют	данные отсутствуют

Государственный регистратор		ФГИС ЕГРН
полное наименование должности	подпись	инициалы, фамилия

М.П.

Выписка из Единого государственного реестра недвижимости об объекте недвижимости
Описание местоположения земельного участка

Земельный участок			
(вид объекта недвижимости)			
Лист №	Раздела 3.2	Всего листов раздела 3.2 : ____	Всего разделов: ____
Всего листов выписки: ____			
10.11.2021 № 99/2021/429786364			
Кадастровый номер:		02:17:141502:29	

Сведения о характерных точках границы земельного участка				
Система координат				
Зона №				
Номер точки	Координаты		Описание закрепления на местности	Средняя квадратическая погрешность определения координат характерных точек границ земельного участка, м
	X	Y		
1	2	3	4	5
91	800459.37	1330068.46	данные отсутствуют	данные отсутствуют
92	800459.73	1330134.09	данные отсутствуют	данные отсутствуют
93	800603.53	1330126.78	данные отсутствуют	данные отсутствуют
94	800603.52	1330076.03	данные отсутствуют	данные отсутствуют
95	800581.96	1330076.15	данные отсутствуют	данные отсутствуют
96	800582.13	1330047.92	данные отсутствуют	данные отсутствуют
97	800599.67	1330048.45	данные отсутствуют	данные отсутствуют
98	800637.2	1330032.73	данные отсутствуют	данные отсутствуют
99	800677.47	1330026.56	данные отсутствуют	данные отсутствуют
100	800727.02	1330018.36	данные отсутствуют	данные отсутствуют
101	800747.55	1330013.8	данные отсутствуют	данные отсутствуют
102	800781.51	1330006.25	данные отсутствуют	данные отсутствуют
103	800807.09	1330000.56	данные отсутствуют	данные отсутствуют
104	800858.82	1329989.06	данные отсутствуют	данные отсутствуют
105	800910.22	1329975.11	данные отсутствуют	данные отсутствуют

Государственный регистратор		ФГИС ЕГРН
полное наименование должности	подпись	инициалы, фамилия

М.П.

Выписка из Единого государственного реестра недвижимости об объекте недвижимости
Описание местоположения земельного участка

Земельный участок			
(вид объекта недвижимости)			
Лист №	Раздела 3.2	Всего листов раздела 3.2 : ____	Всего разделов: ____
10.11.2021 № 99/2021/429786364		Всего листов выписки: ____	
Кадастровый номер:		02:17:141502:29	

Сведения о характерных точках границы земельного участка				
Система координат				
Зона №				
Номер точки	Координаты		Описание закрепления на местности	Средняя квадратическая погрешность определения координат характерных точек границ земельного участка, м
	X	Y		
1	2	3	4	5
106	800926.58	1329977.57	данные отсутствуют	данные отсутствуют
107	800936.56	1329975.42	данные отсутствуют	данные отсутствуют
108	800984.2	1329957.83	данные отсутствуют	данные отсутствуют
109	801003.06	1329955.56	данные отсутствуют	данные отсутствуют
110	801086.26	1329945.56	данные отсутствуют	данные отсутствуют
111	801111.55	1329940.32	данные отсутствуют	данные отсутствуют
112	801159.91	1329930.28	данные отсутствуют	данные отсутствуют
113	801205.64	1329920.8	данные отсутствуют	данные отсутствуют
114	801232.12	1329915.07	данные отсутствуют	данные отсутствуют
115	801283.23	1329904	данные отсутствуют	данные отсутствуют
116	801323.16	1329895.35	данные отсутствуют	данные отсутствуют
117	801344.16	1329890.81	данные отсутствуют	данные отсутствуют
118	801361.1	1329887.85	данные отсутствуют	данные отсутствуют
119	801364.6	1329889.73	данные отсутствуют	данные отсутствуют
120	801374.29	1329894.93	данные отсутствуют	данные отсутствуют

Государственный регистратор		ФГИС ЕГРН
полное наименование должности	подпись	инициалы, фамилия

М.П.

Раздел 3.2

Выписка из Единого государственного реестра недвижимости об объекте недвижимости
Описание местоположения земельного участка

Земельный участок			
(вид объекта недвижимости)			
Лист №	Раздела 3.2	Всего листов раздела 3.2 : ____	Всего разделов: ____
10.11.2021 № 99/2021/429786364		Всего листов выписки: ____	
Кадастровый номер:		02:17:141502:29	

Сведения о характерных точках границы земельного участка				
Система координат				
Зона №				
Номер точки	Координаты		Описание закрепления на местности	Средняя квадратическая погрешность определения координат характерных точек границ земельного участка, м
	X	Y		
1	2	3	4	5
121	801379.74	1329884.59	данные отсутствуют	данные отсутствуют
122	801421.91	1329877.23	данные отсутствуют	данные отсутствуют
123	801494.17	1329862.96	данные отсутствуют	данные отсутствуют
124	801546.22	1329852.83	данные отсутствуют	данные отсутствуют
125	801518.98	1329889.86	данные отсутствуют	данные отсутствуют

Государственный регистратор		ФГИС ЕГРН
полное наименование должности	подпись	инициалы, фамилия

М.П.

Выписка из Единого государственного реестра недвижимости об объекте недвижимости

Сведения о характеристиках объекта недвижимости

На основании запроса от 16.09.2021 г., поступившего на рассмотрение 16.09.2021 г., сообщаем, что согласно записям Единого государственного реестра недвижимости:

Земельный участок			
(вид объекта недвижимости)			
Лист № ____ Раздела 1	Всего листов раздела 1 : ____	Всего разделов: ____	Всего листов выписки: ____
16.09.2021 № 99/2021/417883307			
Кадастровый номер:		02:17:141502:30	

Номер кадастрового квартала:	02:17:141502
Дата присвоения кадастрового номера:	09.04.2007
Ранее присвоенный государственный учетный номер:	данные отсутствуют
Адрес:	установлено относительно ориентира, расположенного в границах участка. Почтовый адрес ориентира: Республика Башкортостан, р-н. Бураевский, с/с. Тепляковский
Площадь:	5226949 кв. м
Кадастровая стоимость, руб.:	13276450.46
Кадастровые номера расположенных в пределах земельного участка объектов недвижимости:	данные отсутствуют
Кадастровые номера объектов недвижимости, из которых образован объект недвижимости:	данные отсутствуют
Кадастровые номера образованных объектов недвижимости:	02:17:141502:156, 02:17:141502:39, 02:17:141502:40
Сведения о включении объекта недвижимости в состав предприятия как имущественного комплекса:	

Государственный регистратор		ФГИС ЕГРН
полное наименование должности	подпись	инициалы, фамилия

М.П.

Раздел 1

Выписка из Единого государственного реестра недвижимости об объекте недвижимости

Сведения о характеристиках объекта недвижимости

Земельный участок			
(вид объекта недвижимости)			
Лист № ____ Раздела 1	Всего листов раздела 1 : ____	Всего разделов: ____	Всего листов выписки: ____
16.09.2021 № 99/2021/417883307			
Кадастровый номер:		02:17:141502:30	

Категория земель:	Земли сельскохозяйственного назначения
Виды разрешенного использования:	Для сельскохозяйственного производства
Сведения о кадастровом инженере:	данные отсутствуют
Сведения о лесах, водных объектах и об иных природных объектах, расположенных в пределах земельного участка:	данные отсутствуют
Сведения о том, что земельный участок полностью или частично расположен в границах зоны с особыми условиями использования территории или территории объекта культурного наследия	данные отсутствуют
Сведения о том, что земельный участок расположен в границах особой экономической зоны, территории опережающего социально-экономического развития, зоны территориального развития в Российской Федерации, игровой зоны:	данные отсутствуют
Сведения о том, что земельный участок расположен в границах особо охраняемой природной территории, охотничьих угодий, лесничеств, лесопарков:	данные отсутствуют
Сведения о результатах проведения государственного земельного надзора:	данные отсутствуют
Сведения о расположении земельного участка в границах территории, в отношении которой утвержден проект межевания территории:	данные отсутствуют

Государственный регистратор		ФГИС ЕГРН
полное наименование должности	подпись	инициалы, фамилия

М.П.

Сведения о характеристиках объекта недвижимости

Земельный участок			
(вид объекта недвижимости)			
Лист № ____ Раздела 1	Всего листов раздела 1 : ____	Всего разделов: ____	Всего листов выписки: ____
16.09.2021 № 99/2021/417883307			
Кадастровый номер:		02:17:141502:30	
Условный номер земельного участка:	данные отсутствуют		
Сведения о принятии акта и (или) заключении договора, предусматривающих предоставление в соответствии с земельным законодательством исполнительным органом государственной власти или органом местного самоуправления находящегося в государственной или муниципальной собственности земельного участка для строительства наемного дома социального использования или наемного дома коммерческого использования:	данные отсутствуют		
Сведения о том, что земельный участок или земельные участки образованы на основании решения об изъятии земельного участка и (или) расположенного на нем объекта недвижимости для государственных или муниципальных нужд:	данные отсутствуют		
Сведения о том, что земельный участок образован из земель или земельного участка, государственная собственность на которые не разграничена:	данные отсутствуют		
Сведения о наличии земельного спора о местоположении границ земельных участков:	данные отсутствуют		
Статус записи об объекте недвижимости:	Сведения об объекте недвижимости имеют статус "актуальные, ранее учтенные"		
Особые отметки:	Граница земельного участка не установлена в соответствии с требованиями земельного законодательства. Из объекта недвижимости образованы объекты недвижимости с кадастровыми номерами: 02:17:141502:39, сведения о которых носят временный характер. Сведения необходимые для заполнения раздела 2 отсутствуют. Сведения необходимые для заполнения раздела 4 отсутствуют. Сведения необходимые для заполнения раздела 4.1 отсутствуют. Сведения необходимые для заполнения раздела 4.2 отсутствуют.		
Получатель выписки:	Рачкова Елена Сергеевна		

Государственный регистратор		ФГИС ЕГРН
полное наименование должности	подпись	инициалы, фамилия


М.П.

Раздел 3

Выписка из Единого государственного реестра недвижимости об объекте недвижимости

Описание местоположения земельного участка

Земельный участок			
(вид объекта недвижимости)			
Лист № ____ Раздела 3	Всего листов раздела 3 : ____	Всего разделов: ____	Всего листов выписки: ____
16.09.2021 № 99/2021/417883307			
Кадастровый номер:		02:17:141502:30	

План (чертеж, схема) земельного участка		
		
Масштаб 1: данные отсутствуют	Условные обозначения:	

Государственный регистратор		ФГИС ЕГРН
полное наименование должности	подпись	инициалы, фамилия

М.П.

Земельный участок			
(вид объекта недвижимости)			
Лист № <u> </u> Раздела 3.1	Всего листов раздела 3.1 : <u> </u>	Всего разделов: <u> </u>	Всего листов выписки: <u> </u>
16.09.2021 № 99/2021/417883307			
Кадастровый номер:		02:17:141502:30	

Описание местоположения границ земельного участка							
Номер п/п	Номер точки		Дирекционный угол	Горизонтальное проложение, м	Описание закрепления на местности	Кадастровые номера смежных участков	Сведения об адресах правообладателей смежных земельных участков
	начальная	конечная					
1	2	3	4	5	6	7	8
1	1	2	данные отсутствуют	данные отсутствуют	данные отсутствуют	данные отсутствуют	данные отсутствуют
2	2	3	данные отсутствуют	данные отсутствуют	данные отсутствуют	данные отсутствуют	данные отсутствуют
3	3	4	данные отсутствуют	данные отсутствуют	данные отсутствуют	данные отсутствуют	данные отсутствуют
4	4	5	данные отсутствуют	данные отсутствуют	данные отсутствуют	данные отсутствуют	данные отсутствуют
5	5	6	данные отсутствуют	данные отсутствуют	данные отсутствуют	данные отсутствуют	данные отсутствуют
6	6	7	данные отсутствуют	данные отсутствуют	данные отсутствуют	данные отсутствуют	данные отсутствуют
7	7	8	данные отсутствуют	данные отсутствуют	данные отсутствуют	данные отсутствуют	данные отсутствуют
8	8	9	данные отсутствуют	данные отсутствуют	данные отсутствуют	данные отсутствуют	данные отсутствуют
9	9	10	данные отсутствуют	данные отсутствуют	данные отсутствуют	данные отсутствуют	данные отсутствуют
10	10	11	данные отсутствуют	данные отсутствуют	данные отсутствуют	данные отсутствуют	данные отсутствуют
11	11	12	данные отсутствуют	данные отсутствуют	данные отсутствуют	данные отсутствуют	данные отсутствуют
12	12	13	данные отсутствуют	данные отсутствуют	данные отсутствуют	данные отсутствуют	данные отсутствуют
13	13	14	данные отсутствуют	данные отсутствуют	данные отсутствуют	данные отсутствуют	данные отсутствуют
14	14	15	данные отсутствуют	данные отсутствуют	данные отсутствуют	данные отсутствуют	данные отсутствуют
			отсутствуют	отсутствуют			
15	15	16	данные отсутствуют	данные отсутствуют	данные отсутствуют	данные отсутствуют	данные отсутствуют

Государственный регистратор		ФГИС ЕГРН
полное наименование должности	подпись	инициалы, фамилия

М.П.

Земельный участок			
(вид объекта недвижимости)			
Лист № <u> </u> Раздела 3.1	Всего листов раздела 3.1 : <u> </u>	Всего разделов: <u> </u>	Всего листов выписки: <u> </u>
16.09.2021 № 99/2021/417883307			
Кадастровый номер:		02:17:141502:30	

Описание местоположения границ земельного участка							
Номер п/п	Номер точки		Дирекционный угол	Горизонтальное проложение, м	Описание закрепления на местности	Кадастровые номера смежных участков	Сведения об адресах правообладателей смежных земельных участков
	начальная	конечная					
1	2	3	4	5	6	7	8
16	16	17	данные отсутствуют	данные отсутствуют	данные отсутствуют	данные отсутствуют	данные отсутствуют
17	17	18	данные отсутствуют	данные отсутствуют	данные отсутствуют	данные отсутствуют	данные отсутствуют
18	18	19	данные отсутствуют	данные отсутствуют	данные отсутствуют	данные отсутствуют	данные отсутствуют
19	19	20	данные отсутствуют	данные отсутствуют	данные отсутствуют	данные отсутствуют	данные отсутствуют
20	20	21	данные отсутствуют	данные отсутствуют	данные отсутствуют	данные отсутствуют	данные отсутствуют
21	21	22	данные отсутствуют	данные отсутствуют	данные отсутствуют	данные отсутствуют	данные отсутствуют
22	22	23	данные отсутствуют	данные отсутствуют	данные отсутствуют	данные отсутствуют	данные отсутствуют
23	23	24	данные отсутствуют	данные отсутствуют	данные отсутствуют	данные отсутствуют	данные отсутствуют
24	24	25	данные отсутствуют	данные отсутствуют	данные отсутствуют	данные отсутствуют	данные отсутствуют
25	25	26	данные отсутствуют	данные отсутствуют	данные отсутствуют	данные отсутствуют	данные отсутствуют
26	26	27	данные отсутствуют	данные отсутствуют	данные отсутствуют	данные отсутствуют	данные отсутствуют
27	27	28	данные отсутствуют	данные отсутствуют	данные отсутствуют	данные отсутствуют	данные отсутствуют
28	28	29	данные отсутствуют	данные отсутствуют	данные отсутствуют	данные отсутствуют	данные отсутствуют
29	29	30	данные отсутствуют	данные отсутствуют	данные отсутствуют	данные отсутствуют	данные отсутствуют
30	30	31	данные отсутствуют	данные отсутствуют	данные отсутствуют	данные отсутствуют	данные отсутствуют

Государственный регистратор		ФГИС ЕГРН
полное наименование должности	подпись	инициалы, фамилия

М.П.

Выписка из Единого государственного реестра недвижимости об объекте недвижимости
Описание местоположения земельного участка

Земельный участок			
(вид объекта недвижимости)			
Лист № <u> </u> Раздела 3.1	Всего листов раздела 3.1 : <u> </u>	Всего разделов: <u> </u>	Всего листов выписки: <u> </u>
16.09.2021 № 99/2021/417883307			
Кадастровый номер:		02:17:141502:30	

Описание местоположения границ земельного участка							
Номер п/п	Номер точки		Дирекционный угол	Горизонтальное проложение, м	Описание закрепления на местности	Кадастровые номера смежных участков	Сведения об адресах правообладателей смежных земельных участков
	начальная	конечная					
1	2	3	4	5	6	7	8
31	31	32	данные отсутствуют	данные отсутствуют	данные отсутствуют	данные отсутствуют	данные отсутствуют
32	32	33	данные отсутствуют	данные отсутствуют	данные отсутствуют	данные отсутствуют	данные отсутствуют
33	33	34	данные отсутствуют	данные отсутствуют	данные отсутствуют	данные отсутствуют	данные отсутствуют
34	34	35	данные отсутствуют	данные отсутствуют	данные отсутствуют	данные отсутствуют	данные отсутствуют
35	35	36	данные отсутствуют	данные отсутствуют	данные отсутствуют	данные отсутствуют	данные отсутствуют
36	36	37	данные отсутствуют	данные отсутствуют	данные отсутствуют	данные отсутствуют	данные отсутствуют
37	37	1	данные отсутствуют	данные отсутствуют	данные отсутствуют	данные отсутствуют	данные отсутствуют

Государственный регистратор		ФГИС ЕГРН
полное наименование должности	подпись	инициалы, фамилия

М.П.

Раздел 3.2

Выписка из Единого государственного реестра недвижимости об объекте недвижимости
Описание местоположения земельного участка

Земельный участок			
(вид объекта недвижимости)			
Лист № <u> </u> Раздела 3.2	Всего листов раздела 3.2 : <u> </u>	Всего разделов: <u> </u>	Всего листов выписки: <u> </u>
16.09.2021 № 99/2021/417883307			
Кадастровый номер:		02:17:141502:30	

Сведения о характерных точках границы земельного участка				
Система координат: МСК-05				
Зона №				
Номер точки	Координаты		Описание закрепления на местности	Средняя квадратическая погрешность определения координат характерных точек границ земельного участка, м
	X	Y		
1	2	3	4	5
1	802223.21	1331366.19	данные отсутствуют	данные отсутствуют
2	801963.58	1331683.54	данные отсутствуют	данные отсутствуют
3	801747.22	1331914.3	данные отсутствуют	данные отсутствуют
4	801617.4	1331981.62	данные отсутствуют	данные отсутствуют
5	801559.71	1332048.94	данные отсутствуют	данные отсутствуют
6	801165.45	1332452.82	данные отсутствуют	данные отсутствуют
7	800745.43	1332859.5	данные отсутствуют	данные отсутствуют
8	800665.77	1332899.31	данные отсутствуют	данные отсутствуют
9	800510.88	1332948	данные отсутствуют	данные отсутствуют
10	800465.16	1332970.54	данные отсутствуют	данные отсутствуют
11	800283.85	1332813.38	данные отсутствуют	данные отсутствуют
12	800290.36	1332792.06	данные отсутствуют	данные отсутствуют
13	800290.36	1332792.03	данные отсутствуют	данные отсутствуют
14	800290.35	1332791.99	данные отсутствуют	данные отсутствуют
15	800290.32	1332791.95	данные отсутствуют	данные отсутствуют

Государственный регистратор		ФГИС ЕГРН
полное наименование должности	подпись	инициалы, фамилия

М.П.

Земельный участок			
(вид объекта недвижимости)			
Лист № <u> </u> Раздела <u>3.2</u>	Всего листов раздела <u>3.2</u> : <u> </u>	Всего разделов: <u> </u>	Всего листов выписки: <u> </u>
16.09.2021 № 99/2021/417883307			
Кадастровый номер:		02:17:141502:30	

Сведения о характерных точках границы земельного участка				
Система координат: МСК-05				
Зона №				
Номер точки	Координаты		Описание закрепления на местности	Средняя квадратическая погрешность определения координат характерных точек границ земельного участка, м
	X	Y		
1	2	3	4	5
16	800208.78	1332745.78	данные отсутствуют	данные отсутствуют
17	800203.52	1332743.75	данные отсутствуют	данные отсутствуют
18	800193.91	1332735.42	данные отсутствуют	данные отсутствуют
19	800189.67	1332738.4	данные отсутствуют	данные отсутствуют
20	800068.58	1332691.65	данные отсутствуют	данные отсутствуют
21	800068.55	1332691.64	данные отсутствуют	данные отсутствуют
22	800068.5	1332691.65	Закрепление отсутствует	2.5
23	800058.18	1332698.21	Закрепление отсутствует	2.5
24	800058.16	1332698.24	Закрепление отсутствует	2.5
25	800053	1332705.74	данные отсутствуют	данные отсутствуют
26	800046.44	1332717	данные отсутствуют	данные отсутствуют
27	800046.43	1332717.03	Закрепление отсутствует	2.5
28	800043.61	1332734.82	Закрепление отсутствует	2.5
29	800037.54	1332747.91	Закрепление отсутствует	2.5
30	800024.44	1332756.81	Закрепление отсутствует	2.5

Государственный регистратор		ФГИС ЕГРН
полное наименование должности	подпись	инициалы, фамилия

М.П.

Раздел 3.2

Выписка из Единого государственного реестра недвижимости об объекте недвижимости
Описание местоположения земельного участка

Земельный участок			
(вид объекта недвижимости)			
Лист № <u> </u> Раздела <u>3.2</u>	Всего листов раздела <u>3.2</u> : <u> </u>	Всего разделов: <u> </u>	Всего листов выписки: <u> </u>
16.09.2021 № 99/2021/417883307			
Кадастровый номер:		02:17:141502:30	

Сведения о характерных точках границы земельного участка				
Система координат: МСК-05				
Зона №				
Номер точки	Координаты		Описание закрепления на местности	Средняя квадратическая погрешность определения координат характерных точек границ земельного участка, м
	X	Y		
1	2	3	4	5
31	800024.41	1332756.84	Закрепление отсутствует	2.5
32	800020.66	1332765.27	Закрепление отсутствует	2.5
33	800020.65	1332765.31	Закрепление отсутствует	2.5
34	800020.65	1332765.33	Закрепление отсутствует	2.5
35	800024.4	1332779.37	Закрепление отсутствует	2.5
36	800020.2	1332789.65	данные отсутствуют	данные отсутствуют
37	800003.8	1332806.04	Закрепление отсутствует	2.5
38	800003.78	1332806.06	Закрепление отсутствует	2.5
39	800003.77	1332806.1	Закрепление отсутствует	2.5
40	800003.32	1332821.11	Закрепление отсутствует	2.5
41	800003.33	1332821.14	Закрепление отсутствует	2.5
42	800011.28	1332841.28	данные отсутствуют	данные отсутствуют
43	800015.14	1332861.32	Закрепление отсутствует	2.5
44	799854.41	1332974.51	Закрепление отсутствует	2.5
45	799886.34	1333030.4	Закрепление отсутствует	2.5

Государственный регистратор		ФГИС ЕГРН
полное наименование должности	подпись	инициалы, фамилия

М.П.

Выписка из Единого государственного реестра недвижимости об объекте недвижимости
Описание местоположения земельного участка

Земельный участок			
(вид объекта недвижимости)			
Лист № <u> </u> Раздела <u>3.2</u>	Всего листов раздела <u>3.2</u> : <u> </u>	Всего разделов: <u> </u>	Всего листов выписки: <u> </u>
16.09.2021 № 99/2021/417883307			
Кадастровый номер:		02:17:141502:30	

Сведения о характерных точках границы земельного участка				
Система координат: МСК-05				
Зона №				
Номер точки	Координаты		Описание закрепления на местности	Средняя квадратическая погрешность определения координат характерных точек границ земельного участка, м
	X	Y		
1	2	3	4	5
46	799856.46	1333005.54	Закрепление отсутствует	2.5
47	799843.18	1332917.02	Закрепление отсутствует	2.5
48	799801.14	1332839.58	Закрепление отсутствует	2.5
49	799734.75	1332744.43	Закрепление отсутствует	2.5
50	799644.03	1332653.71	Закрепление отсутствует	2.5
51	799511.26	1332532.02	Закрепление отсутствует	2.5
52	799424.97	1332436.86	Закрепление отсутствует	2.5
53	799385.14	1332414.74	Закрепление отсутствует	2.5
54	799318.76	1332370.48	данные отсутствуют	данные отсутствуют
55	799283.35	1332297.46	Закрепление отсутствует	2.5
56	799272.28	1332129.3	Закрепление отсутствует	2.5
57	799212.54	1331983.23	Закрепление отсутствует	2.5
58	799159.43	1331916.86	данные отсутствуют	данные отсутствуют
59	799126.24	1331761.97	данные отсутствуют	данные отсутствуют
60	799101.9	1331600.43	данные отсутствуют	данные отсутствуют

Государственный регистратор		ФГИС ЕГРН
полное наименование должности	подпись	инициалы, фамилия

М.П.

Раздел 3.2

Выписка из Единого государственного реестра недвижимости об объекте недвижимости
Описание местоположения земельного участка

Земельный участок			
(вид объекта недвижимости)			
Лист № <u> </u> Раздела <u>3.2</u>	Всего листов раздела <u>3.2</u> : <u> </u>	Всего разделов: <u> </u>	Всего листов выписки: <u> </u>
16.09.2021 № 99/2021/417883307			
Кадастровый номер:		02:17:141502:30	

Сведения о характерных точках границы земельного участка				
Система координат: МСК-05				
Зона №				
Номер точки	Координаты		Описание закрепления на местности	Средняя квадратическая погрешность определения координат характерных точек границ земельного участка, м
	X	Y		
1	2	3	4	5
61	799055.43	1331452.18	данные отсутствуют	данные отсутствуют
62	799031.09	1331403.5	данные отсутствуют	данные отсутствуют
63	799002.33	1331202.14	данные отсутствуют	данные отсутствуют
64	799035.52	1330989.71	данные отсутствуют	данные отсутствуют
65	799050.13	1330777.9	данные отсутствуют	данные отсутствуют
66	799818.26	1330785.87	данные отсутствуют	данные отсутствуют
67	800453.65	1330899.68	данные отсутствуют	данные отсутствуют
68	800552.14	1330913.74	данные отсутствуют	данные отсутствуют
69	800554.65	1330996.82	данные отсутствуют	данные отсутствуют
70	800552.86	1331019.9	данные отсутствуют	данные отсутствуют
71	800560.95	1331102.62	данные отсутствуют	данные отсутствуют
72	800490.68	1331114.08	данные отсутствуют	данные отсутствуют
73	800088.02	1331102.08	данные отсутствуют	данные отсутствуют
74	799718.7	1331094.13	данные отсутствуют	данные отсутствуют
75	799700.83	1331097.3	данные отсутствуют	данные отсутствуют

Государственный регистратор		ФГИС ЕГРН
полное наименование должности	подпись	инициалы, фамилия

М.П.

Земельный участок			
(вид объекта недвижимости)			
Лист № <u> </u> Раздела <u>3.2</u>	Всего листов раздела <u>3.2</u> : <u> </u>	Всего разделов: <u> </u>	Всего листов выписки: <u> </u>
16.09.2021 № 99/2021/417883307			
Кадастровый номер:		02:17:141502:30	

Сведения о характерных точках границы земельного участка				
Система координат: МСК-05				
Зона №				
Номер точки	Координаты		Описание закрепления на местности	Средняя квадратическая погрешность определения координат характерных точек границ земельного участка, м
	X	Y		
1	2	3	4	5
76	799752.84	1331143.63	данные отсутствуют	данные отсутствуют
77	799796.72	1331184.78	данные отсутствуют	данные отсутствуют
78	800048.62	1331318.1	данные отсутствуют	данные отсутствуют
79	800081.26	1331358.34	данные отсутствуют	данные отсутствуют
80	800145.3	1331400.42	данные отсутствуют	данные отсутствуют
81	800250.93	1331457.18	данные отсутствуют	данные отсутствуют
82	800338.18	1331517.94	данные отсутствуют	данные отсутствуют
83	800496.78	1331412.45	данные отсутствуют	данные отсутствуют
84	800523.5	1331394.67	данные отсутствуют	данные отсутствуют
85	800554.46	1331427.47	данные отсутствуют	данные отсутствуют
86	800572.59	1331434.37	данные отсутствуют	данные отсутствуют
87	800604.82	1331464.02	данные отсутствуют	данные отсутствуют
88	800621.59	1331475.79	данные отсутствуют	данные отсутствуют
89	800662.9	1331498.18	данные отсутствуют	данные отсутствуют
90	800669.69	1331506.3	данные отсутствуют	данные отсутствуют

Государственный регистратор		ФГИС ЕГРН
полное наименование должности	подпись	инициалы, фамилия

М.П.

Раздел 3.2

Выписка из Единого государственного реестра недвижимости об объекте недвижимости
Описание местоположения земельного участка

Земельный участок			
(вид объекта недвижимости)			
Лист № <u> </u> Раздела <u>3.2</u>	Всего листов раздела <u>3.2</u> : <u> </u>	Всего разделов: <u> </u>	Всего листов выписки: <u> </u>
16.09.2021 № 99/2021/417883307			
Кадастровый номер:		02:17:141502:30	

Сведения о характерных точках границы земельного участка				
Система координат: МСК-05				
Зона №				
Номер точки	Координаты		Описание закрепления на местности	Средняя квадратическая погрешность определения координат характерных точек границ земельного участка, м
	X	Y		
1	2	3	4	5
91	800723.05	1331544.42	данные отсутствуют	данные отсутствуют
92	800743.6	1331563.62	данные отсутствуют	данные отсутствуют
93	800746.48	1331565.34	данные отсутствуют	данные отсутствуют
94	800773.25	1331582.45	данные отсутствуют	данные отсутствуют
95	800831.98	1331617.66	данные отсутствуют	данные отсутствуют
96	800839.1	1331637.38	данные отсутствуют	данные отсутствуют
97	800800.78	1331755.71	данные отсутствуют	данные отсутствуют
98	800854.88	1331733.62	данные отсутствуют	данные отсутствуют
99	800942.24	1331723.18	данные отсутствуют	данные отсутствуют
100	801124.94	1331701.38	данные отсутствуют	данные отсутствуют
101	801121.41	1331477.15	данные отсутствуют	данные отсутствуют
102	801130.63	1331436.85	данные отсутствуют	данные отсутствуют
103	801137.36	1331381.42	данные отсутствуют	данные отсутствуют
104	801137.88	1331366.27	данные отсутствуют	данные отсутствуют
105	801098.38	1331254.46	данные отсутствуют	данные отсутствуют

Государственный регистратор		ФГИС ЕГРН
полное наименование должности	подпись	инициалы, фамилия

М.П.

Выписка из Единого государственного реестра недвижимости об объекте недвижимости
Описание местоположения земельного участка

Земельный участок			
(вид объекта недвижимости)			
Лист №	Раздела 3.2	Всего листов раздела 3.2 : _____	Всего разделов: _____
16.09.2021 № 99/2021/417883307		Всего листов выписки: _____	
Кадастровый номер:		02:17:141502:30	

Сведения о характерных точках границы земельного участка				
Система координат: МСК-05				
Зона №				
Номер точки	Координаты		Описание закрепления на местности	Средняя квадратическая погрешность определения координат характерных точек границ земельного участка, м
	X	Y		
1	2	3	4	5
106	800999.37	1331268.51	данные отсутствуют	данные отсутствуют
107	800958.02	1331274.38	данные отсутствуют	данные отсутствуют
108	800887.32	1331284	данные отсутствуют	данные отсутствуют
109	800843.59	1331159.86	данные отсутствуют	данные отсутствуют
110	800816.54	1331064.4	данные отсутствуют	данные отсутствуют
111	800794.24	1330985.1	данные отсутствуют	данные отсутствуют
112	800786.51	1330942.99	данные отсутствуют	данные отсутствуют
113	800752.23	1330807.63	данные отсутствуют	данные отсутствуют
114	800735.93	1330765.82	данные отсутствуют	данные отсутствуют
115	800745.34	1330725.92	данные отсутствуют	данные отсутствуют
116	800780.78	1330642.26	данные отсутствуют	данные отсутствуют
117	800839.93	1330524.82	данные отсутствуют	данные отсутствуют
118	800842.47	1330510.86	данные отсутствуют	данные отсутствуют
119	800842.47	1330465.42	данные отсутствуют	данные отсутствуют
120	801009.36	1330459.68	данные отсутствуют	данные отсутствуют

Государственный регистратор		ФГИС ЕГРН
полное наименование должности	подпись	инициалы, фамилия

М.П.

Раздел 3.2

Выписка из Единого государственного реестра недвижимости об объекте недвижимости
Описание местоположения земельного участка

Земельный участок			
(вид объекта недвижимости)			
Лист №	Раздела 3.2	Всего листов раздела 3.2 : _____	Всего разделов: _____
16.09.2021 № 99/2021/417883307		Всего листов выписки: _____	
Кадастровый номер:		02:17:141502:30	

Сведения о характерных точках границы земельного участка				
Система координат: МСК-05				
Зона №				
Номер точки	Координаты		Описание закрепления на местности	Средняя квадратическая погрешность определения координат характерных точек границ земельного участка, м
	X	Y		
1	2	3	4	5
121	801012.46	1330453.63	данные отсутствуют	данные отсутствуют
122	801776.58	1330544.05	данные отсутствуют	данные отсутствуют
123	801805.03	1330477.67	данные отсутствуют	данные отсутствуют
124	802165.4	1330567.76	данные отсутствуют	данные отсутствуют
125	802203.33	1330544.05	данные отсутствуют	данные отсутствуют
126	802511.54	1330610.44	данные отсутствуют	данные отсутствуют
127	802691.73	1330766.91	данные отсутствуют	данные отсутствуют
128	802677.5	1330909.16	данные отсутствуют	данные отсутствуют
129	802601.63	1330966.06	данные отсутствуют	данные отсутствуют
130	802464.13	1330923.39	данные отсутствуют	данные отсутствуют
131	802355.07	1331041.93	данные отсутствуют	данные отсутствуют
132	802326.62	1331079.86	данные отсутствуют	данные отсутствуют
133	802389.65	1331185.88	данные отсутствуют	данные отсутствуют
134	801331.44	1332140.82	данные отсутствуют	данные отсутствуют
135	801021.45	1331956.7	данные отсутствуют	данные отсутствуют

Государственный регистратор		ФГИС ЕГРН
полное наименование должности	подпись	инициалы, фамилия

М.П.

Земельный участок			
(вид объекта недвижимости)			
Лист № <u> </u> Раздела 3.2	Всего листов раздела 3.2 : <u> </u>	Всего разделов: <u> </u>	Всего листов выписки: <u> </u>
16.09.2021 № 99/2021/417883307			
Кадастровый номер:		02:17:141502:30	

Сведения о характерных точках границы земельного участка				
Система координат: МСК-05				
Зона №				
Номер точки	Координаты		Описание закрепления на местности	Средняя квадратическая погрешность определения координат характерных точек границ земельного участка, м
	X	Y		
1	2	3	4	5
136	800796	1331772.59	данные отсутствуют	данные отсутствуют
137	800743.4	1331781.98	данные отсутствуют	данные отсутствуют
138	800480.37	1332234.76	данные отсутствуют	данные отсутствуют
139	800266.19	1332362.51	данные отсутствуют	данные отсутствуют
140	800236.13	1332736.38	данные отсутствуют	данные отсутствуют
141	800482.25	1332858.5	данные отсутствуют	данные отсутствуют
142	800681.39	1332773.95	данные отсутствуют	данные отсутствуют
143	800309.01	1332289.34	Закрепление отсутствует	2.5
144	799318.75	1332370.48	Закрепление отсутствует	2.5
145	800011.27	1332841.28	Закрепление отсутствует	2.5
146	800020.19	1332789.65	Закрепление отсутствует	2.5
147	800046.44	1332717	Закрепление отсутствует	2.5
148	800053	1332705.74	Закрепление отсутствует	2.5

Государственный регистратор		ФГИС ЕГРН
полное наименование должности	подпись	инициалы, фамилия

М.П.

Выписка из Единого государственного реестра недвижимости об объекте недвижимости

Сведения о характеристиках объекта недвижимости

На основании запроса от 10.11.2021 г., поступившего на рассмотрение 10.11.2021 г., сообщаем, что согласно записям Единого государственного реестра недвижимости:

Земельный участок			
(вид объекта недвижимости)			
Лист № ____ Раздела 1	Всего листов раздела 1 : ____	Всего разделов: ____	Всего листов выписки: ____
10.11.2021 № 99/2021/429613905			
Кадастровый номер:		02:17:141502:34	

Номер кадастрового квартала:	02:17:141501
Дата присвоения кадастрового номера:	04.09.2007
Ранее присвоенный государственный учетный номер:	Иной номер: 02:17:141502:29
Адрес:	установлено относительно ориентира, расположенного в границах участка. Почтовый адрес ориентира: Республика Башкортостан, р-н. Бураевский, с/с. Тепляковский
Площадь:	205480 кв. м
Кадастровая стоимость, руб.:	521919.2
Кадастровые номера расположенных в пределах земельного участка объектов недвижимости:	данные отсутствуют
Кадастровые номера объектов недвижимости, из которых образован объект недвижимости:	данные отсутствуют
Кадастровые номера образованных объектов недвижимости:	02:17:141501:46
Сведения о включении объекта недвижимости в состав предприятия как имущественного комплекса:	

Государственный регистратор		ФГИС ЕГРН
полное наименование должности	подпись	инициалы, фамилия

М.П.

Раздел 1

Выписка из Единого государственного реестра недвижимости об объекте недвижимости

Сведения о характеристиках объекта недвижимости

Земельный участок			
(вид объекта недвижимости)			
Лист № ____ Раздела 1	Всего листов раздела 1 : ____	Всего разделов: ____	Всего листов выписки: ____
10.11.2021 № 99/2021/429613905			
Кадастровый номер:		02:17:141502:34	

Категория земель:	Земли сельскохозяйственного назначения
Виды разрешенного использования:	Для возделывания сельскохозяйственных культур
Сведения о кадастровом инженере:	данные отсутствуют
Сведения о лесах, водных объектах и об иных природных объектах, расположенных в пределах земельного участка:	данные отсутствуют
Сведения о том, что земельный участок полностью или частично расположен в границах зоны с особыми условиями использования территории или территории объекта культурного наследия	данные отсутствуют
Сведения о том, что земельный участок расположен в границах особой экономической зоны, территории опережающего социально-экономического развития, зоны территориального развития в Российской Федерации, игорной зоны:	данные отсутствуют
Сведения о том, что земельный участок расположен в границах особо охраняемой природной территории, охотничьих угодий, лесничеств, лесопарков:	данные отсутствуют
Сведения о результатах проведения государственного земельного надзора:	данные отсутствуют
Сведения о расположении земельного участка в границах территории, в отношении которой утвержден проект межевания территории:	данные отсутствуют

Государственный регистратор		ФГИС ЕГРН
полное наименование должности	подпись	инициалы, фамилия

М.П.

Земельный участок			
(вид объекта недвижимости)			
Лист № ____ Раздела 1	Всего листов раздела 1 : ____	Всего разделов: ____	Всего листов выписки: ____
10.11.2021 № 99/2021/429613905			
Кадастровый номер:		02:17:141502:34	
Условный номер земельного участка:	данные отсутствуют		
Сведения о принятии акта и (или) заключении договора, предусматривающих предоставление в соответствии с земельным законодательством исполнительным органом государственной власти или органом местного самоуправления находящегося в государственной или муниципальной собственности земельного участка для строительства наемного дома социального использования или наемного дома коммерческого использования:	данные отсутствуют		
Сведения о том, что земельный участок или земельные участки образованы на основании решения об изъятии земельного участка и (или) расположенного на нем объекта недвижимости для государственных или муниципальных нужд:	данные отсутствуют		
Сведения о том, что земельный участок образован из земель или земельного участка, государственная собственность на которые не разграничена:	данные отсутствуют		
Сведения о наличии земельного спора о местоположении границ земельных участков:	данные отсутствуют		
Статус записи об объекте недвижимости:	Сведения об объекте недвижимости имеют статус "актуальные, ранее учтенные"		
Особые отметки:	Граница земельного участка не установлена в соответствии с требованиями земельного законодательства. Сведения о категории земель, видах разрешенного использования имеют статус «Актуальные незасвидетельствованные». Право (ограничение права, обременение объекта недвижимости) зарегистрировано на данный объект недвижимости с категорией земель отсутствует, видами разрешенного использования отсутствует. Сведения необходимые для заполнения раздела 2 отсутствуют. Сведения необходимые для заполнения раздела 3.1 отсутствуют. Сведения необходимые для заполнения раздела 4 отсутствуют.		
Получатель выписки:	Рачкова Елена Сергеевна		

Государственный регистратор		ФГИС ЕГРН
полное наименование должности	подпись	инициалы, фамилия

М.П.

Раздел 2

Государственный регистратор		ФГИС ЕГРН
полное наименование должности	подпись	инициалы, фамилия

М.П.

Выписка из Единого государственного реестра недвижимости об объекте недвижимости
Описание местоположения земельного участка

Земельный участок			
<small>(вид объекта недвижимости)</small>			
Лист № <u> </u> Раздела 3	Всего листов раздела 3 : <u> </u>	Всего разделов: <u> </u>	Всего листов выписки: <u> </u>
10.11.2021 № 99/2021/429613905			
Кадастровый номер:		02:17:141502:34	

План (чертеж, схема) земельного участка			
			
Масштаб 1: данные отсутствуют	Условные обозначения:		

Государственный регистратор		ФГИС ЕГРН
полное наименование должности	подпись	инициалы, фамилия

М.П.

Раздел 3.2

Выписка из Единого государственного реестра недвижимости об объекте недвижимости
Описание местоположения земельного участка

Земельный участок			
<small>(вид объекта недвижимости)</small>			
Лист № <u> </u> Раздела 3.2	Всего листов раздела 3.2 : <u> </u>	Всего разделов: <u> </u>	Всего листов выписки: <u> </u>
10.11.2021 № 99/2021/429613905			
Кадастровый номер:		02:17:141502:34	

Сведения о характерных точках границы земельного участка				
Система координат				
Зона №				
Номер точки	Координаты		Описание закрепления на местности	Средняя квадратическая погрешность определения координат характерных точек границ земельного участка, м
	X	Y		
1	2	3	4	5
1	801620.35	1329712.12	данные отсутствуют	данные отсутствуют
2	801637.36	1329727.34	данные отсутствуют	данные отсутствуют
3	801643.38	1329761.46	данные отсутствуют	данные отсутствуют
4	801632.78	1329774.71	данные отсутствуют	данные отсутствуют
5	801623.1	1329782.39	данные отсутствуют	данные отсутствуют
6	801612.94	1329724.43	данные отсутствуют	данные отсутствуют
7	801001.87	1329124.21	данные отсутствуют	данные отсутствуют
8	800947.99	1329303.13	данные отсутствуют	данные отсутствуют
9	800946.48	1329302.58	данные отсутствуют	данные отсутствуют
10	800931.38	1329328	данные отсутствуют	данные отсутствуют
11	800911.58	1329318.8	данные отсутствуют	данные отсутствуют
12	800890.03	1329351.33	данные отсутствуют	данные отсутствуют
13	800821.41	1329441.98	данные отсутствуют	данные отсутствуют
14	800809.96	1329529.76	данные отсутствуют	данные отсутствуют
15	800802.26	1329629.07	данные отсутствуют	данные отсутствуют

Государственный регистратор		ФГИС ЕГРН
полное наименование должности	подпись	инициалы, фамилия

М.П.

Земельный участок			
(вид объекта недвижимости)			
Лист № _____	Раздела 3.2	Всего листов раздела 3.2 : _____	Всего разделов: _____
10.11.2021 № 99/2021/429613905		Всего листов выписки: _____	
Кадастровый номер:		02:17:141502:34	

Сведения о характерных точках границы земельного участка				
Система координат				
Зона № _____				
Номер точки	Координаты		Описание закрепления на местности	Средняя квадратическая погрешность определения координат характерных точек границ земельного участка, м
	X	Y		
1	2	3	4	5
16	800808.61	1329729.92	данные отсутствуют	данные отсутствуют
17	800817.85	1329789.01	данные отсутствуют	данные отсутствуют
18	800824.39	1329885.13	данные отсутствуют	данные отсутствуют
19	800845.12	1329896.53	данные отсутствуют	данные отсутствуют
20	800964.01	1329879.97	данные отсутствуют	данные отсутствуют
21	800981.65	1329862.74	данные отсутствуют	данные отсутствуют
22	801034.39	1329854.65	данные отсутствуют	данные отсутствуют
23	801099.44	1329836.17	данные отсутствуют	данные отсутствуют
24	801212.04	1329808.84	данные отсутствуют	данные отсутствуют
25	801216.36	1329794.02	данные отсутствуют	данные отсутствуют
26	801221.09	1329808.93	данные отсутствуют	данные отсутствуют
27	801276.85	1329770.74	данные отсутствуют	данные отсутствуют
28	801287.19	1329768.6	данные отсутствуют	данные отсутствуют
29	801291.28	1329760.85	данные отсутствуют	данные отсутствуют
30	801298.33	1329756.02	данные отсутствуют	данные отсутствуют

Государственный регистратор		ФГИС ЕГРН
полное наименование должности	подпись	инициалы, фамилия

М.П.

Раздел 3.2

Выписка из Единого государственного реестра недвижимости об объекте недвижимости
Описание местоположения земельного участка

Земельный участок			
(вид объекта недвижимости)			
Лист № _____	Раздела 3.2	Всего листов раздела 3.2 : _____	Всего разделов: _____
10.11.2021 № 99/2021/429613905		Всего листов выписки: _____	
Кадастровый номер:		02:17:141502:34	

Сведения о характерных точках границы земельного участка				
Система координат				
Зона № _____				
Номер точки	Координаты		Описание закрепления на местности	Средняя квадратическая погрешность определения координат характерных точек границ земельного участка, м
	X	Y		
1	2	3	4	5
31	801489.12	1329707.61	данные отсутствуют	данные отсутствуют
32	801527.18	1329725.87	данные отсутствуют	данные отсутствуют
33	801553.01	1329759.88	данные отсутствуют	данные отсутствуют
34	801571.09	1329795.96	данные отсутствуют	данные отсутствуют
35	801557.77	1329798.81	данные отсутствуют	данные отсутствуют
36	801512.75	1329808.45	данные отсутствуют	данные отсутствуют
37	801475.64	1329816.4	данные отсутствуют	данные отсутствуют
38	801415.21	1329829.34	данные отсутствуют	данные отсутствуют
39	801364.67	1329840.1	данные отсутствуют	данные отсутствуют
40	801358.13	1329841.41	данные отсутствуют	данные отсутствуют
41	801343.93	1329835.16	данные отсутствуют	данные отсутствуют
42	801338.33	1329845.06	данные отсутствуют	данные отсутствуют
43	801313.34	1329848.02	данные отсутствуют	данные отсутствуют
44	801313.61	1329850.31	данные отсутствуют	данные отсутствуют
45	801270.57	1329858.92	данные отсутствуют	данные отсутствуют

Государственный регистратор		ФГИС ЕГРН
полное наименование должности	подпись	инициалы, фамилия

М.П.

Выписка из Единого государственного реестра недвижимости об объекте недвижимости
Описание местоположения земельного участка

Земельный участок			
(вид объекта недвижимости)			
Лист №	Раздела 3.2	Всего листов раздела 3.2 : ____	Всего разделов: ____
10.11.2021 № 99/2021/429613905		Всего листов выписки: ____	
Кадастровый номер:		02:17:141502:34	

Сведения о характерных точках границы земельного участка				
Система координат				
Зона №				
Номер точки	Координаты		Описание закрепления на местности	Средняя квадратическая погрешность определения координат характерных точек границ земельного участка, м
	X	Y		
1	2	3	4	5
46	801222.55	1329868.52	данные отсутствуют	данные отсутствуют
47	801192.03	1329874.63	данные отсутствуют	данные отсутствуют
48	801158.9	1329881.25	данные отсутствуют	данные отсутствуют
49	801136.98	1329885.64	данные отсутствуют	данные отсутствуют
50	801111.09	1329890.82	данные отсутствуют	данные отсутствуют
51	801082.18	1329896.6	данные отсутствуют	данные отсутствуют
52	801012.39	1329910.56	данные отсутствуют	данные отсутствуют
53	800960.4	1329920.96	данные отсутствуют	данные отсутствуют
54	800916.85	1329929.67	данные отсутствуют	данные отсутствуют
55	800890.53	1329934.58	данные отсутствуют	данные отсутствуют
56	800827.66	1329946.07	данные отсутствуют	данные отсутствуют
57	800803.12	1329798.45	данные отсутствуют	данные отсутствуют
58	800800.31	1329770.24	данные отсутствуют	данные отсутствуют
59	800649.08	1329788.25	данные отсутствуют	данные отсутствуют
60	800712.04	1329616.36	данные отсутствуют	данные отсутствуют

Государственный регистратор		ФГИС ЕГРН
полное наименование должности	подпись	инициалы, фамилия

М.П.

Раздел 3.2

Выписка из Единого государственного реестра недвижимости об объекте недвижимости
Описание местоположения земельного участка

Земельный участок			
(вид объекта недвижимости)			
Лист №	Раздела 3.2	Всего листов раздела 3.2 : ____	Всего разделов: ____
10.11.2021 № 99/2021/429613905		Всего листов выписки: ____	
Кадастровый номер:		02:17:141502:34	

Сведения о характерных точках границы земельного участка				
Система координат				
Зона №				
Номер точки	Координаты		Описание закрепления на местности	Средняя квадратическая погрешность определения координат характерных точек границ земельного участка, м
	X	Y		
1	2	3	4	5
61	800812.47	1329268.47	данные отсутствуют	данные отсутствуют
62	800831.3	1329199.42	данные отсутствуют	данные отсутствуют
63	800925.39	1329130.41	данные отсутствуют	данные отсутствуют

Государственный регистратор		ФГИС ЕГРН
полное наименование должности	подпись	инициалы, фамилия

М.П.

Выписка из Единого государственного реестра недвижимости об объекте недвижимости

Сведения о характеристиках объекта недвижимости

На основании запроса от 11.10.2021 г., поступившего на рассмотрение 14.10.2021 г., сообщаем, что согласно записям Единого государственного реестра недвижимости:

Земельный участок			
(вид объекта недвижимости)			
Лист № ____ Раздела 1	Всего листов раздела 1 : ____	Всего разделов: ____	Всего листов выписки: ____
14.10.2021 № 99/2021/423634829			
Кадастровый номер:		02:17:141502:41	

Номер кадастрового квартала:	02:17:141502
Дата присвоения кадастрового номера:	22.10.2018
Ранее присвоенный государственный учетный номер:	данные отсутствуют
Адрес:	Республика Башкортостан, Бураевский район, Тепляковский сельсовет
Площадь:	10000 +/- 875 кв. м
Кадастровая стоимость, руб.:	23000
Кадастровые номера расположенных в пределах земельного участка объектов недвижимости:	02:17:141502:43
Кадастровые номера объектов недвижимости, из которых образован объект недвижимости:	02:17:000000:206, 02:17:141502:29
Кадастровые номера образованных объектов недвижимости:	данные отсутствуют
Сведения о включении объекта недвижимости в состав предприятия как имущественного комплекса:	

Государственный регистратор		ФГИС ЕГРН
полное наименование должности	подпись	инициалы, фамилия

М.П.

Раздел 1

Выписка из Единого государственного реестра недвижимости об объекте недвижимости

Сведения о характеристиках объекта недвижимости

Земельный участок			
(вид объекта недвижимости)			
Лист № ____ Раздела 1	Всего листов раздела 1 : ____	Всего разделов: ____	Всего листов выписки: ____
14.10.2021 № 99/2021/423634829			
Кадастровый номер:		02:17:141502:41	

Категория земель:	Земли сельскохозяйственного назначения
Виды разрешенного использования:	Для сельскохозяйственного производства
Сведения о кадастровом инженере:	Ахметгалиев Фанус Габдрахимович №02-11-276
Сведения о лесах, водных объектах и об иных природных объектах, расположенных в пределах земельного участка:	данные отсутствуют
Сведения о том, что земельный участок полностью или частично расположен в границах зоны с особыми условиями использования территории или территории объекта культурного наследия	данные отсутствуют
Сведения о том, что земельный участок расположен в границах особой экономической зоны, территории опережающего социально-экономического развития, зоны территориального развития в Российской Федерации, игорной зоны:	данные отсутствуют
Сведения о том, что земельный участок расположен в границах особо охраняемой природной территории, охотничьих угодий, лесничеств, лесопарков:	данные отсутствуют
Сведения о результатах проведения государственного земельного надзора:	данные отсутствуют
Сведения о расположении земельного участка в границах территории, в отношении которой утвержден проект межевания территории:	данные отсутствуют

Государственный регистратор		ФГИС ЕГРН
полное наименование должности	подпись	инициалы, фамилия

М.П.

Выписка из Единого государственного реестра недвижимости об объекте недвижимости
Сведения о характеристиках объекта недвижимости

Земельный участок			
<small>(вид объекта недвижимости)</small>			
Лист № ____ Раздела 1	Всего листов раздела 1 : ____	Всего разделов: ____	Всего листов выписки: ____
14.10.2021 № 99/2021/423634829			
Кадастровый номер:		02:17:141502:41	
Условный номер земельного участка:	данные отсутствуют		
Сведения о принятии акта и (или) заключении договора, предусматривающих предоставление в соответствии с земельным законодательством исполнительным органом государственной власти или органом местного самоуправления находящегося в государственной или муниципальной собственности земельного участка для строительства наемного дома социального использования или наемного дома коммерческого использования:	данные отсутствуют		
Сведения о том, что земельный участок или земельные участки образованы на основании решения об изъятии земельного участка и (или) расположенного на нем объекта недвижимости для государственных или муниципальных нужд:	данные отсутствуют		
Сведения о том, что земельный участок образован из земель или земельного участка, государственная собственность на которые не разграничена:	данные отсутствуют		
Сведения о наличии земельного спора о местоположении границ земельных участков:	данные отсутствуют		
Статус записи об объекте недвижимости:	Сведения об объекте недвижимости имеют статус "актуальные"		
Особые отметки:	Сведения о видах разрешенного использования имеют статус «Актуальные незасвидетельствованные». Право (ограничение права, обременение объекта недвижимости) зарегистрировано на данный объект недвижимости с видами разрешенного использования отсутствует. Сведения необходимые для заполнения раздела 3.1 отсутствуют. Сведения необходимые для заполнения раздела 4 отсутствуют.		
Получатель выписки:	Рачкова Елена Сергеевна		

Государственный регистратор		ФГИС ЕГРН
полное наименование должности	подпись	инициалы, фамилия

М.П.

Раздел 2

Выписка из Единого государственного реестра недвижимости об объекте недвижимости
Сведения о зарегистрированных правах

Земельный участок			
<small>(вид объекта недвижимости)</small>			
Лист № ____ Раздела 2	Всего листов раздела 2 : ____	Всего разделов: ____	Всего листов выписки: ____
14.10.2021 № 99/2021/423634829			
Кадастровый номер:		02:17:141502:41	
1.	Правообладатель (правообладатели):	1.1. данные о правообладателе отсутствуют	
2.	Вид, номер и дата государственной регистрации права:	2.1. не зарегистрировано	
3.	Ограничение прав и обременение объекта недвижимости:		
	вид:	Аренда (в том числе, субаренда)	
	дата государственной регистрации:	29.04.2020	
	номер государственной регистрации:	02:17:141502:41-02/130/2020-2	
	3.1.1. срок, на который установлено ограничение прав и обременение объекта недвижимости:	с 26.03.2020 по 25.03.2040	
	лицо, в пользу которого установлено ограничение прав и обременение объекта недвижимости:	Гарифьянов Марс Гимадрисламович	
	основание государственной регистрации:	'Договор аренды находящегося в государственной собственности земельного участка' №043-2020 от 26.03.2020, -	
4.	Договоры участия в долевом строительстве:	данные отсутствуют	
5.	Заявленные в судебном порядке права требования:	данные отсутствуют	
6.	Сведения о возражении в отношении зарегистрированного права:	данные отсутствуют	
7.	Сведения о наличии решения об изъятии объекта недвижимости для государственных и муниципальных нужд:	данные отсутствуют	
8.	Сведения о невозможности государственной регистрации без личного участия правообладателя или его законного представителя:		
9.	Правопритязания и сведения о наличии поступивших, но не рассмотренных заявлений о проведении государственной регистрации права (перехода, прекращения права), ограничения права или обременения объекта недвижимости, сделки в отношении объекта недвижимости:	данные отсутствуют	
10.	Сведения об осуществлении государственной регистрации сделки, права, ограничения права без необходимого в силу закона согласия третьего лица, органа:	данные отсутствуют	
11.	Сведения о невозможности государственной регистрации перехода, прекращения, ограничения права на земельный участок из земель сельскохозяйственного назначения:		

Государственный регистратор		ФГИС ЕГРН
полное наименование должности	подпись	инициалы, фамилия

М.П.

Земельный участок			
(вид объекта недвижимости)			
Лист № ____ Раздела 3	Всего листов раздела 3 : ____	Всего разделов: ____	Всего листов выписки: ____
14.10.2021 № 99/2021/423634829			
Кадастровый номер:		02:17:141502:41	

План (чертеж, схема) земельного участка			
			
Масштаб 1: данные отсутствуют	Условные обозначения:		

Государственный регистратор		ФГИС ЕГРН
полное наименование должности	подпись	инициалы, фамилия

М.П.

Выписка из Единого государственного реестра недвижимости об объекте недвижимости
Описание местоположения земельного участка

Раздел 3.2

Земельный участок			
(вид объекта недвижимости)			
Лист № ____ Раздела 3.2	Всего листов раздела 3.2 : ____	Всего разделов: ____	Всего листов выписки: ____
14.10.2021 № 99/2021/423634829			
Кадастровый номер:		02:17:141502:41	

Сведения о характерных точках границы земельного участка				
Система координат				
Зона №				
Номер точки	Координаты		Описание закрепления на местности	Средняя квадратическая погрешность определения координат характерных точек границ земельного участка, м
	X	Y		
1	2	3	4	5
1	800582.13	1330047.92	данные отсутствуют	данные отсутствуют
2	800581.96	1330076.15	данные отсутствуют	данные отсутствуют
3	800603.52	1330076.03	данные отсутствуют	данные отсутствуют
4	800603.53	1330126.78	данные отсутствуют	данные отсутствуют
5	800459.72	1330134.09	данные отсутствуют	данные отсутствуют
6	800459.37	1330068.46	данные отсутствуют	данные отсутствуют
7	800470.05	1330068.73	данные отсутствуют	данные отсутствуют
8	800495.28	1330066.21	данные отсутствуют	данные отсутствуют
9	800528.64	1330054.46	данные отсутствуют	данные отсутствуют
10	800576.47	1330047.72	данные отсутствуют	данные отсутствуют

Государственный регистратор		ФГИС ЕГРН
полное наименование должности	подпись	инициалы, фамилия

М.П.

Выписка из Единого государственного реестра недвижимости об объекте недвижимости

Сведения о характеристиках объекта недвижимости

На основании запроса от 10.11.2021 г., поступившего на рассмотрение 11.11.2021 г., сообщаем, что согласно записям Единого государственного реестра недвижимости:

Земельный участок			
(вид объекта недвижимости)			
Лист № ____ Раздела 1	Всего листов раздела 1 : ____	Всего разделов: ____	Всего листов выписки: ____
11.11.2021 № 99/2021/429795807			
Кадастровый номер:		02:17:160701:1	

Номер кадастрового квартала:	02:17:160701
Дата присвоения кадастрового номера:	08.01.2007
Ранее присвоенный государственный учетный номер:	данные отсутствуют
Адрес:	установлено относительно ориентира, расположенного в границах участка. Ориентир Границы участка совпадают с границами кадастрового квартала. Почтовый адрес ориентира: Республика Башкортостан, р-н. Бураевский, с/с. Ваньшевский
Площадь:	7489872 кв. м
Кадастровая стоимость, руб.:	16927110.72
Кадастровые номера расположенных в пределах земельного участка объектов недвижимости:	данные отсутствуют
Кадастровые номера объектов недвижимости, из которых образован объект недвижимости:	данные отсутствуют
Кадастровые номера образованных объектов недвижимости:	02:17:160701:16, 02:17:160701:17
Сведения о включении объекта недвижимости в состав предприятия как имущественного комплекса:	

Государственный регистратор		ФГИС ЕГРН
полное наименование должности	подпись	инициалы, фамилия

М.П.

Раздел 1

Выписка из Единого государственного реестра недвижимости об объекте недвижимости

Сведения о характеристиках объекта недвижимости

Земельный участок			
(вид объекта недвижимости)			
Лист № ____ Раздела 1	Всего листов раздела 1 : ____	Всего разделов: ____	Всего листов выписки: ____
11.11.2021 № 99/2021/429795807			
Кадастровый номер:		02:17:160701:1	

Категория земель:	Земли сельскохозяйственного назначения
Виды разрешенного использования:	для сельскохозяйственного производства
Сведения о кадастровом инженере:	данные отсутствуют
Сведения о лесах, водных объектах и об иных природных объектах, расположенных в пределах земельного участка:	данные отсутствуют
Сведения о том, что земельный участок полностью или частично расположен в границах зоны с особыми условиями использования территории или территории объекта культурного наследия	данные отсутствуют
Сведения о том, что земельный участок расположен в границах особой экономической зоны, территории опережающего социально-экономического развития, зоны территориального развития в Российской Федерации, игорной зоны:	данные отсутствуют
Сведения о том, что земельный участок расположен в границах особо охраняемой природной территории, охотничьих угодий, лесничеств, лесопарков:	данные отсутствуют
Сведения о результатах проведения государственного земельного надзора:	данные отсутствуют
Сведения о расположении земельного участка в границах территории, в отношении которой утвержден проект межевания территории:	данные отсутствуют

Государственный регистратор		ФГИС ЕГРН
полное наименование должности	подпись	инициалы, фамилия

М.П.

Земельный участок			
(вид объекта недвижимости)			
Лист № ____ Раздела 1	Всего листов раздела 1 : ____	Всего разделов: ____	Всего листов выписки: ____
11.11.2021 № 99/2021/429795807			
Кадастровый номер:		02:17:160701:1	
Условный номер земельного участка:	данные отсутствуют		
Сведения о принятии акта и (или) заключении договора, предусматривающих предоставление в соответствии с земельным законодательством исполнительным органом государственной власти или органом местного самоуправления находящегося в государственной или муниципальной собственности земельного участка для строительства наемного дома социального использования или наемного дома коммерческого использования:	данные отсутствуют		
Сведения о том, что земельный участок или земельные участки образованы на основании решения об изъятии земельного участка и (или) расположенного на нем объекта недвижимости для государственных или муниципальных нужд:	данные отсутствуют		
Сведения о том, что земельный участок образован из земель или земельного участка, государственная собственность на которые не разграничена:	данные отсутствуют		
Сведения о наличии земельного спора о местоположении границ земельных участков:	данные отсутствуют		
Статус записи об объекте недвижимости:	Сведения об объекте недвижимости имеют статус "актуальные, ранее учтенные"		
Особые отметки:	Граница земельного участка не установлена в соответствии с требованиями земельного законодательства. Посредством данного земельного участка обеспечен доступ к земельному участку (земельным участкам) с кадастровым номером (кадастровыми номерами) 02:17:160701:16, 02:17:160701:17. Сведения необходимые для заполнения раздела 2 отсутствуют. Сведения необходимые для заполнения раздела 3.1 отсутствуют.		
Получатель выписки:	Рачкова Елена Сергеевна		

Государственный регистратор		ФГИС ЕГРН
полное наименование должности	подпись	инициалы, фамилия


М.П.

Государственный регистратор		ФГИС ЕГРН
полное наименование должности	подпись	инициалы, фамилия

М.П.

Выписка из Единого государственного реестра недвижимости об объекте недвижимости
Описание местоположения земельного участка

Земельный участок			
<small>(вид объекта недвижимости)</small>			
Лист № ____ Раздела 3	Всего листов раздела 3 : ____	Всего разделов: ____	Всего листов выписки: ____
11.11.2021 № 99/2021/429795807			
Кадастровый номер:		02:17:160701:1	


План (чертеж, схема) земельного участка			
			
Масштаб 1: данные отсутствуют	Условные обозначения:		

Государственный регистратор		ФГИС ЕГРН
полное наименование должности	подпись	инициалы, фамилия

М.П.

Выписка из Единого государственного реестра недвижимости об объекте недвижимости
Описание местоположения земельного участка

Земельный участок			
<small>(вид объекта недвижимости)</small>			
Лист № ____ Раздела 3	Всего листов раздела 3 : ____	Всего разделов: ____	Всего листов выписки: ____
11.11.2021 № 99/2021/429795807			
Кадастровый номер:		02:17:160701:1	

План (чертеж, схема) земельного участка			
			
Масштаб 1: данные отсутствуют	Условные обозначения:		

Государственный регистратор		ФГИС ЕГРН
полное наименование должности	подпись	инициалы, фамилия

М.П.

Земельный участок			
(вид объекта недвижимости)			
Лист №	Раздела 3.2	Всего листов раздела 3.2 : ____	Всего разделов: ____
Всего листов выписки: ____			
11.11.2021 № 99/2021/429795807			
Кадастровый номер:		02:17:160701:1	

Сведения о характерных точках границы земельного участка				
Система координат				
Зона №				
Номер точки	Координаты		Описание закрепления на местности	Средняя квадратическая погрешность определения координат характерных точек границ земельного участка, м
	X	Y		
1	2	3	4	5
1	798249.04	1326206.88	данные отсутствуют	данные отсутствуют
2	798302.35	1326309.81	данные отсутствуют	данные отсутствуют
3	798357.3	1326419.42	данные отсутствуют	данные отсутствуют
4	798406.21	1326512.27	данные отсутствуют	данные отсутствуют
5	798467.92	1326619.58	данные отсутствуют	данные отсутствуют
6	798556.51	1326773.81	данные отсутствуют	данные отсутствуют
7	798639.03	1326903.19	данные отсутствуют	данные отсутствуют
8	798657.3	1326930.36	данные отсутствуют	данные отсутствуют
9	798682.14	1326982.86	данные отсутствуют	данные отсутствуют
10	798698.16	1327013.14	данные отсутствуют	данные отсутствуют
11	798703.83	1327022.04	данные отсутствуют	данные отсутствуют
12	798724.27	1327134.47	данные отсутствуют	данные отсутствуют
13	798729.31	1327335.97	данные отсутствуют	данные отсутствуют
14	798729.31	1327512.28	данные отсутствуют	данные отсутствуют
15	798755.34	1327642.45	данные отсутствуют	данные отсутствуют

Государственный регистратор		ФГИС ЕГРН
полное наименование должности	подпись	инициалы, фамилия

М.П.

Раздел 3.2

Выписка из Единого государственного реестра недвижимости об объекте недвижимости
Описание местоположения земельного участка

Земельный участок			
(вид объекта недвижимости)			
Лист №	Раздела 3.2	Всего листов раздела 3.2 : ____	Всего разделов: ____
Всего листов выписки: ____			
11.11.2021 № 99/2021/429795807			
Кадастровый номер:		02:17:160701:1	

Сведения о характерных точках границы земельного участка				
Система координат				
Зона №				
Номер точки	Координаты		Описание закрепления на местности	Средняя квадратическая погрешность определения координат характерных точек границ земельного участка, м
	X	Y		
1	2	3	4	5
16	798725.33	1327613.82	данные отсутствуют	данные отсутствуют
17	798709.26	1327580.4	данные отсутствуют	данные отсутствуют
18	798715.05	1327526.66	данные отсутствуют	данные отсутствуют
19	798682.66	1327475.19	данные отсутствуют	данные отсутствуют
20	798660.56	1327368.25	данные отсутствуют	данные отсутствуют
21	798637.44	1327350.59	данные отсутствуют	данные отсутствуют
22	798543.08	1327210.5	данные отсутствуют	данные отсутствуют
23	798499.37	1327144.94	данные отсутствуют	данные отсутствуют
24	798479.86	1327128.55	данные отсутствуют	данные отсутствуют
25	798461.13	1327122.31	данные отсутствуют	данные отсутствуют
26	798450.2	1327134.02	данные отсутствуют	данные отсутствуют
27	798443.95	1327154.31	данные отсутствуют	данные отсутствуют
28	798436.15	1327163.67	данные отсутствуют	данные отсутствуют
29	798412.74	1327166.01	данные отсутствуют	данные отсутствуют
30	798400.25	1327174.6	данные отсутствуют	данные отсутствуют

Государственный регистратор		ФГИС ЕГРН
полное наименование должности	подпись	инициалы, фамилия

М.П.

Выписка из Единого государственного реестра недвижимости об объекте недвижимости
Описание местоположения земельного участка

Земельный участок			
(вид объекта недвижимости)			
Лист №	Раздела 3.2	Всего листов раздела 3.2 : ____	Всего разделов: ____
Всего листов выписки: ____			
11.11.2021.№ 99/2021/429795807			
Кадастровый номер:		02:17:160701:1	

Сведения о характерных точках границы земельного участка				
Система координат				
Зона №				
Номер точки	Координаты		Описание закрепления на местности	Средняя квадратическая погрешность определения координат характерных точек границ земельного участка, м
	X	Y		
1	2	3	4	5
31	798428.34	1327286.21	данные отсутствуют	данные отсутствуют
32	798448.64	1327328.36	данные отсутствуют	данные отсутствуют
33	798471.27	1327343.18	данные отсутствуют	данные отсутствуют
34	798498.59	1327340.07	данные отсутствуют	данные отсутствуют
35	798518.88	1327327.58	данные отсутствуют	данные отсутствуют
36	798533.71	1327329.92	данные отсутствуют	данные отсутствуют
37	798535.27	1327348.65	данные отсутствуют	данные отсутствуют
38	798524.34	1327393.14	данные отсутствуют	данные отсутствуют
39	798505.63	1327437.51	данные отсутствуют	данные отсутствуют
40	798478.3	1327475.09	данные отсутствуют	данные отсутствуют
41	798474.39	1327486.02	данные отсутствуют	данные отсутствуют
42	798484.54	1327504.75	данные отсутствуют	данные отсутствуют
43	798497.03	1327532.07	данные отсутствуют	данные отсутствуют
44	798493.91	1327550.8	данные отсутствуют	данные отсутствуют
45	798482.98	1327565.63	данные отсутствуют	данные отсутствуют

Государственный регистратор		ФГИС ЕГРН
полное наименование должности	подпись	инициалы, фамилия

М.П.

Раздел 3.2

Выписка из Единого государственного реестра недвижимости об объекте недвижимости
Описание местоположения земельного участка

Земельный участок			
(вид объекта недвижимости)			
Лист №	Раздела 3.2	Всего листов раздела 3.2 : ____	Всего разделов: ____
Всего листов выписки: ____			
11.11.2021.№ 99/2021/429795807			
Кадастровый номер:		02:17:160701:1	

Сведения о характерных точках границы земельного участка				
Система координат				
Зона №				
Номер точки	Координаты		Описание закрепления на местности	Средняя квадратическая погрешность определения координат характерных точек границ земельного участка, м
	X	Y		
1	2	3	4	5
46	798467.37	1327571.87	данные отсутствуют	данные отсутствуют
47	798447.86	1327569.54	данные отсутствуют	данные отсутствуют
48	798435.37	1327548.46	данные отсутствуют	данные отсутствуют
49	798426.78	1327536.75	данные отсутствуют	данные отсутствуют
50	798405.71	1327541.43	данные отсутствуют	данные отсутствуют
51	798386.2	1327548.46	данные отсутствуют	данные отсутствуют
52	798366.69	1327558.61	данные отсутствуют	данные отсутствуют
53	798358.88	1327553.14	данные отсутствуют	данные отсутствуют
54	798343.27	1327540.66	данные отсутствуют	данные отсутствуют
55	798335.46	1327538.31	данные отсутствуют	данные отсутствуют
56	798327.66	1327545.34	данные отсутствуют	данные отсутствуют
57	798326.88	1327564.85	данные отсутствуют	данные отсутствуют
58	798324.54	1327577.34	данные отсутствуют	данные отсутствуют
59	798318.3	1327585.92	данные отсутствуют	данные отсутствуют
60	798302.68	1327581.24	данные отсутствуют	данные отсутствуют

Государственный регистратор		ФГИС ЕГРН
полное наименование должности	подпись	инициалы, фамилия

М.П.

Земельный участок			
(вид объекта недвижимости)			
Лист №	Раздела 3.2	Всего листов раздела 3.2 : ____	Всего разделов: ____
Всего листов выписки: ____			
11.11.2021.№ 99/2021/429795807			
Кадастровый номер:		02:17:160701:1	

Сведения о характерных точках границы земельного участка				
Система координат				
Зона №				
Номер точки	Координаты		Описание закрепления на местности	Средняя квадратическая погрешность определения координат характерных точек границ земельного участка, м
	X	Y		
1	2	3	4	5
61	798291.76	1327567.19	данные отсутствуют	данные отсутствуют
62	798287.07	1327557.82	данные отсутствуют	данные отсутствуют
63	798320.52	1327484.4	данные отсутствуют	данные отсутствуют
64	798325.2	1327455.26	данные отсутствуют	данные отсутствуют
65	798322.41	1327433.55	данные отсутствуют	данные отсутствуют
66	798296.62	1327346.26	данные отсутствуют	данные отсутствуют
67	798258.7	1327283.73	данные отсутствуют	данные отсутствуют
68	798210.4	1327239.09	данные отсутствуют	данные отсутствуют
69	798190.07	1327209.55	данные отсутствуют	данные отсутствуют
70	798153.31	1327096.6	данные отсутствуют	данные отсутствуют
71	798137.45	1327024.04	данные отсутствуют	данные отсутствуют
72	798148.97	1326976.41	данные отсутствуют	данные отсутствуют
73	798158.33	1326945.2	данные отсутствуют	данные отсутствуют
74	798157.55	1326924.9	данные отсутствуют	данные отсутствуют
75	798151.31	1326900.71	данные отсутствуют	данные отсутствуют

Государственный регистратор		ФГИС ЕГРН
полное наименование должности	подпись	инициалы, фамилия

М.П.

Раздел 3.2

Выписка из Единого государственного реестра недвижимости об объекте недвижимости
Описание местоположения земельного участка

Земельный участок			
(вид объекта недвижимости)			
Лист №	Раздела 3.2	Всего листов раздела 3.2 : ____	Всего разделов: ____
Всего листов выписки: ____			
11.11.2021.№ 99/2021/429795807			
Кадастровый номер:		02:17:160701:1	

Сведения о характерных точках границы земельного участка				
Система координат				
Зона №				
Номер точки	Координаты		Описание закрепления на местности	Средняя квадратическая погрешность определения координат характерных точек границ земельного участка, м
	X	Y		
1	2	3	4	5
76	798138.82	1326870.27	данные отсутствуют	данные отсутствуют
77	798116.96	1326840.6	данные отсутствуют	данные отсутствуют
78	798067.79	1326728.22	данные отсутствуют	данные отсутствуют
79	798022.52	1326628.31	данные отсутствуют	данные отсутствуют
80	797960.08	1326552.61	данные отсутствуют	данные отсутствуют
81	797914.82	1326492.5	данные отсутствуют	данные отсутствуют
82	797901.55	1326469.09	данные отсутствуют	данные отсутствуют
83	797892.97	1326432.41	данные отсутствуют	данные отсутствуют
84	797887.5	1326430.06	данные отсутствуют	данные отсутствуют
85	797873.45	1326419.14	данные отсутствуют	данные отсутствуют
86	797859.4	1326416.01	данные отсутствуют	данные отсутствуют
87	797852.38	1326423.04	данные отсутствуют	данные отсутствуют
88	797851.6	1326439.43	данные отсутствуют	данные отсутствуют
89	797850.82	1326455.04	данные отсутствуют	данные отсутствуют
90	797833.64	1326468.31	данные отсутствуют	данные отсутствуют

Государственный регистратор		ФГИС ЕГРН
полное наименование должности	подпись	инициалы, фамилия

М.П.

Выписка из Единого государственного реестра недвижимости об объекте недвижимости
Описание местоположения земельного участка

Земельный участок			
(вид объекта недвижимости)			
Лист №	Раздела 3.2	Всего листов раздела 3.2 : ____	Всего разделов: ____
Всего листов выписки: ____			
11.11.2021 № 99/2021/429795807			
Кадастровый номер:		02:17:160701:1	

Сведения о характерных точках границы земельного участка				
Система координат				
Зона №				
Номер точки	Координаты		Описание закрепления на местности	Средняя квадратическая погрешность определения координат характерных точек границ земельного участка, м
	X	Y		
1	2	3	4	5
91	797825.06	1326477.68	данные отсутствуют	данные отсутствуют
92	797832.86	1326503.43	данные отсутствуют	данные отсутствуют
93	797853.16	1326516.7	данные отсутствуют	данные отсутствуют
94	797927.3	1326597.09	данные отсутствуют	данные отсутствуют
95	797974.91	1326650.16	данные отсутствуют	данные отсутствуют
96	798016.28	1326716.51	данные отсутствуют	данные отсутствуют
97	798045.94	1326775.82	данные отсутствуют	данные отсутствуют
98	798052.96	1326800.02	данные отсутствуют	данные отсутствуют
99	798052.96	1326842.95	данные отсутствуют	данные отсутствуют
100	798055.31	1326871.04	данные отсутствуют	данные отсутствуют
101	798070.13	1326892.12	данные отсутствуют	данные отсутствуют
102	798077.16	1326925.68	данные отсутствуют	данные отсутствуют
103	798066.23	1326986.56	данные отсутствуют	данные отсутствуют
104	798048.94	1327049.46	данные отсутствуют	данные отсутствуют
105	798036.47	1326764.41	данные отсутствуют	данные отсутствуют

Государственный регистратор		ФГИС ЕГРН
полное наименование должности	подпись	инициалы, фамилия

М.П.

Раздел 3.2

Выписка из Единого государственного реестра недвижимости об объекте недвижимости
Описание местоположения земельного участка

Земельный участок			
(вид объекта недвижимости)			
Лист №	Раздела 3.2	Всего листов раздела 3.2 : ____	Всего разделов: ____
Всего листов выписки: ____			
11.11.2021 № 99/2021/429795807			
Кадастровый номер:		02:17:160701:1	

Сведения о характерных точках границы земельного участка				
Система координат				
Зона №				
Номер точки	Координаты		Описание закрепления на местности	Средняя квадратическая погрешность определения координат характерных точек границ земельного участка, м
	X	Y		
1	2	3	4	5
106	797850.01	1326569.4	данные отсутствуют	данные отсутствуют
107	797795.37	1326391.08	данные отсутствуют	данные отсутствуют
108	797806.94	1326383.21	данные отсутствуют	данные отсутствуют
109	797819.58	1326373.54	данные отсутствуют	данные отсутствуют
110	797874.06	1326355.92	данные отсутствуют	данные отсутствуют
111	797885.59	1326353.98	данные отсутствуют	данные отсутствуют
112	797885.62	1326353.97	данные отсутствуют	данные отсутствуют
113	797894.6	1326349.31	данные отсутствуют	данные отсутствуют
114	797894.61	1326349.3	данные отсутствуют	данные отсутствуют
115	797894.69	1326349.24	данные отсутствуют	данные отсутствуют
116	797902.78	1326346.62	данные отсутствуют	данные отсутствуют
117	797913.3	1326333.57	данные отсутствуют	данные отсутствуют
118	797938.67	1326310.96	данные отсутствуют	данные отсутствуют
119	797977.46	1326271.9	данные отсутствуют	данные отсутствуют
120	798056.61	1326184.04	данные отсутствуют	данные отсутствуют

Государственный регистратор		ФГИС ЕГРН
полное наименование должности	подпись	инициалы, фамилия

М.П.

Земельный участок			
(вид объекта недвижимости)			
Лист №	Раздела 3.2	Всего листов раздела 3.2 : ____	Всего разделов: ____
Всего листов выписки: ____			
11.11.2021.№ 99/2021/429795807			
Кадастровый номер:		02:17:160701:1	

Сведения о характерных точках границы земельного участка				
Система координат				
Зона №				
Номер точки	Координаты		Описание закрепления на местности	Средняя квадратическая погрешность определения координат характерных точек границ земельного участка, м
	X	Y		
1	2	3	4	5
121	798136.56	1326081.15	данные отсутствуют	данные отсутствуют
122	798136.57	1326081.14	данные отсутствуют	данные отсутствуют
123	798136.58	1326081.12	данные отсутствуют	данные отсутствуют
124	798141.54	1326065.04	данные отсутствуют	данные отсутствуют
125	798141.54	1326065.01	данные отсутствуют	данные отсутствуют
126	798141.85	1326046.03	данные отсутствуют	данные отсутствуют
127	798156.66	1326069.38	данные отсутствуют	данные отсутствуют
128	798156.67	1326069.39	данные отсутствуют	данные отсутствуют
129	798179	1326097.99	данные отсутствуют	данные отсутствуют
130	798206.83	1326147.75	данные отсутствуют	данные отсутствуют
131	798206.84	1326147.76	данные отсутствуют	данные отсутствуют
132	798425.36	1327504.57	данные отсутствуют	данные отсутствуют
133	798441.53	1327501.68	данные отсутствуют	данные отсутствуют
134	798448.24	1327492.68	данные отсутствуют	данные отсутствуют
135	798458.01	1327409.33	данные отсутствуют	данные отсутствуют

Государственный регистратор		ФГИС ЕГРН
полное наименование должности	подпись	инициалы, фамилия

М.П.

Раздел 3.2

Выписка из Единого государственного реестра недвижимости об объекте недвижимости
Описание местоположения земельного участка

Земельный участок			
(вид объекта недвижимости)			
Лист №	Раздела 3.2	Всего листов раздела 3.2 : ____	Всего разделов: ____
Всего листов выписки: ____			
11.11.2021.№ 99/2021/429795807			
Кадастровый номер:		02:17:160701:1	

Сведения о характерных точках границы земельного участка				
Система координат				
Зона №				
Номер точки	Координаты		Описание закрепления на местности	Средняя квадратическая погрешность определения координат характерных точек границ земельного участка, м
	X	Y		
1	2	3	4	5
136	798449.16	1327401.04	данные отсутствуют	данные отсутствуют
137	798383.71	1327386.66	данные отсутствуют	данные отсутствуют
138	798353.22	1327400.7	данные отсутствуют	данные отсутствуют
139	798345.58	1327417.44	данные отсутствуют	данные отсутствуют
140	798353.14	1327427.74	данные отсутствуют	данные отсутствуют
141	798383.6	1327433.65	данные отсутствуют	данные отсутствуют
142	798390.59	1327447.02	данные отсутствуют	данные отсутствуют
143	798384.76	1327471.4	данные отсутствуют	данные отсутствуют
144	798387.25	1327484.63	данные отсутствуют	данные отсутствуют
145	798398.88	1327494.04	данные отсутствуют	данные отсутствуют
146	797866.25	1327516.87	данные отсутствуют	данные отсутствуют
147	797848.85	1327511.84	данные отсутствуют	данные отсутствуют
148	797842.35	1327504.96	данные отсутствуют	данные отсутствуют
149	797842.95	1327496.76	данные отсутствуют	данные отсутствуют
150	797852.99	1327488.71	данные отсутствуют	данные отсутствуют

Государственный регистратор		ФГИС ЕГРН
полное наименование должности	подпись	инициалы, фамилия

М.П.

Выписка из Единого государственного реестра недвижимости об объекте недвижимости
Описание местоположения земельного участка

Земельный участок			
(вид объекта недвижимости)			
Лист №	Раздела 3.2	Всего листов раздела 3.2: ____	Всего разделов: ____
Всего листов выписки: ____			
11.11.2021.№ 99/2021/429795807			
Кадастровый номер:		02:17:160701:1	

Сведения о характерных точках границы земельного участка				
Система координат				
Зона №				
Номер точки	Координаты		Описание закрепления на местности	Средняя квадратическая погрешность определения координат характерных точек границ земельного участка, м
	X	Y		
1	2	3	4	5
151	797861.93	1327489.05	данные отсутствуют	данные отсутствуют
152	797890.84	1327454.53	данные отсутствуют	данные отсутствуют
153	797906.98	1327455.54	данные отсутствуют	данные отсутствуют
154	797922.44	1327471.29	данные отсутствуют	данные отсутствуют
155	797924.77	1327488.81	данные отсутствуют	данные отсутствуют
156	797914.87	1327504.84	данные отсутствуют	данные отсутствуют
157	797902.98	1327513.06	данные отсутствуют	данные отсутствуют
158	797691.05	1327303.35	данные отсутствуют	данные отсутствуют
159	797849.83	1327304.83	данные отсутствуют	данные отсутствуют
160	797829.4	1327337.79	данные отсутствуют	данные отсутствуют
161	797816.4	1327378.9	данные отсутствуют	данные отсутствуют
162	797800.79	1327413.76	данные отсутствуют	данные отсутствуют
163	797783.09	1327440.29	данные отсутствуют	данные отсутствуют
164	797761.76	1327435.1	данные отсутствуют	данные отсутствуют
165	797749.8	1327424.69	данные отсутствуют	данные отсутствуют

Государственный регистратор		ФГИС ЕГРН
полное наименование должности	подпись	инициалы, фамилия

М.П.

Раздел 3.2

Выписка из Единого государственного реестра недвижимости об объекте недвижимости
Описание местоположения земельного участка

Земельный участок			
(вид объекта недвижимости)			
Лист №	Раздела 3.2	Всего листов раздела 3.2: ____	Всего разделов: ____
Всего листов выписки: ____			
11.11.2021.№ 99/2021/429795807			
Кадастровый номер:		02:17:160701:1	

Сведения о характерных точках границы земельного участка				
Система координат				
Зона №				
Номер точки	Координаты		Описание закрепления на местности	Средняя квадратическая погрешность определения координат характерных точек границ земельного участка, м
	X	Y		
1	2	3	4	5
166	797760.63	1327404.82	данные отсутствуют	данные отсутствуют
167	797762.81	1327386.83	данные отсутствуют	данные отсутствуют
168	797751.36	1327376.47	данные отсутствуют	данные отсутствуют
169	797735.54	1327384.64	данные отсутствуют	данные отсутствуют
170	797703.64	1327426.64	данные отсутствуют	данные отсутствуют
171	798170.43	1327599.56	данные отсутствуют	данные отсутствуют
172	798154.76	1327596.83	данные отсутствуют	данные отсутствуют
173	798144.56	1327563.76	данные отсутствуют	данные отсутствуют
174	798159.97	1327502.29	данные отсутствуют	данные отсутствуют
175	798173.8	1327480.06	данные отсутствуют	данные отсутствуют
176	798190.11	1327419.2	данные отсутствуют	данные отсутствуют
177	798204.04	1327395.5	данные отсутствуют	данные отсутствуют
178	798227.73	1327438.93	данные отсутствуют	данные отсутствуют
179	798237.19	1327496.86	данные отсутствуют	данные отсутствуют
180	798233.61	1327539.05	данные отсутствуют	данные отсутствуют

Государственный регистратор		ФГИС ЕГРН
полное наименование должности	подпись	инициалы, фамилия

М.П.

Земельный участок			
(вид объекта недвижимости)			
Лист №	Раздела 3.2	Всего листов раздела 3.2 : ____	Всего разделов: ____
Всего листов выписки: ____			
11.11.2021.№ 99/2021/429795807			
Кадастровый номер:		02:17:160701:1	

Сведения о характерных точках границы земельного участка				
Система координат				
Зона №				
Номер точки	Координаты		Описание закрепления на местности	Средняя квадратическая погрешность определения координат характерных точек границ земельного участка, м
	X	Y		
1	2	3	4	5
181	798212.77	1327576.59	данные отсутствуют	данные отсутствуют
182	798190.77	1327592.29	данные отсутствуют	данные отсутствуют
183	798128.62	1327709.95	данные отсутствуют	данные отсутствуют
184	798070.32	1327684.85	данные отсутствуют	данные отсутствуют
185	798096.04	1327666.44	данные отсутствуют	данные отсутствуют
186	798156.92	1327651.62	данные отсутствуют	данные отсутствуют
187	798178.78	1327653.96	данные отсутствуют	данные отсутствуют
188	798195.94	1327664.88	данные отсутствуют	данные отсутствуют
189	798202.97	1327686.73	данные отсутствуют	данные отсутствуют
190	798172.53	1327705.47	данные отсутствуют	данные отсутствуют
191	797956.08	1327193.32	данные отсутствуют	данные отсутствуют
192	798017.68	1327117.46	данные отсутствуют	данные отсутствуют
193	798017.06	1327118.47	данные отсутствуют	данные отсутствуют
194	798016.07	1327119.46	данные отсутствуют	данные отсутствуют
195	798016.22	1327119.73	данные отсутствуют	данные отсутствуют

Государственный регистратор		ФГИС ЕГРН
полное наименование должности	подпись	инициалы, фамилия

М.П.

Раздел 3.2

Выписка из Единого государственного реестра недвижимости об объекте недвижимости
Описание местоположения земельного участка

Земельный участок			
(вид объекта недвижимости)			
Лист №	Раздела 3.2	Всего листов раздела 3.2 : ____	Всего разделов: ____
Всего листов выписки: ____			
11.11.2021.№ 99/2021/429795807			
Кадастровый номер:		02:17:160701:1	

Сведения о характерных точках границы земельного участка				
Система координат				
Зона №				
Номер точки	Координаты		Описание закрепления на местности	Средняя квадратическая погрешность определения координат характерных точек границ земельного участка, м
	X	Y		
1	2	3	4	5
196	797982.79	1327160.91	данные отсутствуют	данные отсутствуют
197	797991.85	1327167.14	данные отсутствуют	данные отсутствуют
198	798007.34	1327168.07	данные отсутствуют	данные отсутствуют
199	798030.94	1327154.89	данные отсутствуют	данные отсутствуют
200	798081.33	1327116.75	данные отсутствуют	данные отсутствуют
201	798094.16	1327118.84	данные отсутствуют	данные отсутствуют
202	798105.95	1327128.2	данные отсутствуют	данные отсутствуют
203	798110.81	1327149.36	данные отсутствуют	данные отсутствуют
204	798117.76	1327189.25	данные отсутствуют	данные отсутствуют
205	798133.02	1327222.21	данные отсутствуют	данные отсутствуют
206	798152.44	1327258.63	данные отсутствуют	данные отсутствуют
207	798167.36	1327282.56	данные отсутствуют	данные отсутствуют
208	798172.22	1327299.91	данные отсутствуют	данные отсутствуют
209	798169.79	1327320.03	данные отсутствуют	данные отсутствуют
210	798163.54	1327335.98	данные отсутствуют	данные отсутствуют

Государственный регистратор		ФГИС ЕГРН
полное наименование должности	подпись	инициалы, фамилия

М.П.

Выписка из Единого государственного реестра недвижимости об объекте недвижимости
Описание местоположения земельного участка

Земельный участок			
(вид объекта недвижимости)			
Лист №	Раздела 3.2	Всего листов раздела 3.2 : ____	Всего разделов: ____
		Всего листов выписки: ____	
11.11.2021.№ 99/2021/429795807			
Кадастровый номер:		02:17:160701:1	

Сведения о характерных точках границы земельного участка				
Система координат				
Зона №				
Номер точки	Координаты		Описание закрепления на местности	Средняя квадратическая погрешность определения координат характерных точек границ земельного участка, м
	X	Y		
1	2	3	4	5
211	798155.9	1327342.92	данные отсутствуют	данные отсутствуют
212	798129.55	1327334.94	данные отсутствуют	данные отсутствуют
213	798113.58	1327301.99	данные отсутствуют	данные отсутствуют
214	798107.34	1327286.38	данные отсутствуют	данные отсутствуют
215	798095.9	1327273.54	данные отсутствуют	данные отсутствуют
216	798084.1	1327266.95	данные отсутствуют	данные отсутствуют
217	798072.66	1327268.34	данные отсутствуют	данные отсутствуют
218	798060.86	1327276.67	данные отсутствуют	данные отсутствуют
219	798053.23	1327286.73	данные отсутствуют	данные отсутствуют
220	798043.52	1327350.9	данные отсутствуют	данные отсутствуют
221	798032.07	1327359.23	данные отсутствуют	данные отсутствуют
222	798015.76	1327365.13	данные отсутствуют	данные отсутствуют
223	797995.65	1327358.19	данные отсутствуют	данные отсутствуют
224	797988.36	1327348.82	данные отсутствуют	данные отсутствуют
225	797990.44	1327332.52	данные отсутствуют	данные отсутствуют

Государственный регистратор		ФГИС ЕГРН
полное наименование должности	подпись	инициалы, фамилия

М.П.

Раздел 3.2

Выписка из Единого государственного реестра недвижимости об объекте недвижимости
Описание местоположения земельного участка

Земельный участок			
(вид объекта недвижимости)			
Лист №	Раздела 3.2	Всего листов раздела 3.2 : ____	Всего разделов: ____
		Всего листов выписки: ____	
11.11.2021.№ 99/2021/429795807			
Кадастровый номер:		02:17:160701:1	

Сведения о характерных точках границы земельного участка				
Система координат				
Зона №				
Номер точки	Координаты		Описание закрепления на местности	Средняя квадратическая погрешность определения координат характерных точек границ земельного участка, м
	X	Y		
1	2	3	4	5
226	798002.24	1327317.6	данные отсутствуют	данные отсутствуют
227	798013.33	1327299.56	данные отсутствуют	данные отсутствуют
228	798019.23	1327274.58	данные отсутствуют	данные отсутствуют
229	798016.11	1327254.81	данные отсутствуют	данные отсутствуют
230	798009.17	1327237.47	данные отсутствуют	данные отсутствуют
231	797989.4	1327232.61	данные отсутствуют	данные отсутствуют
232	797980.39	1327230.88	данные отсутствуют	данные отсутствуют
233	797969.28	1327224.29	данные отсутствуют	данные отсутствуют
234	797966.16	1327210.07	данные отсутствуют	данные отсутствуют
235	797965.46	1327196.88	данные отсутствуют	данные отсутствуют
236	798012.56	1327652.07	данные отсутствуют	данные отсутствуют
237	797927.22	1327608.23	данные отсутствуют	данные отсутствуют
238	797969.22	1327571.7	данные отсутствуют	данные отсутствуют
239	798016.2	1327554.25	данные отсутствуют	данные отсутствуют
240	798054.29	1327555.88	данные отсутствуют	данные отсутствуют

Государственный регистратор		ФГИС ЕГРН
полное наименование должности	подпись	инициалы, фамилия

М.П.

Земельный участок			
(вид объекта недвижимости)			
Лист №	Раздела 3.2	Всего листов раздела 3.2 : ____	Всего разделов: ____
Всего листов выписки: ____			
11.11.2021.№ 99/2021/429795807			
Кадастровый номер:		02:17:160701:1	

Сведения о характерных точках границы земельного участка				
Система координат				
Зона №				
Номер точки	Координаты		Описание закрепления на местности	Средняя квадратическая погрешность определения координат характерных точек границ земельного участка, м
	X	Y		
1	2	3	4	5
241	798069.56	1327572.24	данные отсутствуют	данные отсутствуют
242	798066.15	1327595.88	данные отсутствуют	данные отсутствуют
243	798039.62	1327628.66	данные отсутствуют	данные отсутствуют
244	798626.82	1327912.52	данные отсутствуют	данные отсутствуют
245	798617.39	1327921.64	данные отсутствуют	данные отсутствуют
246	798624.43	1327910.73	данные отсутствуют	данные отсутствуют
247	798775.78	1327768.45	данные отсутствуют	данные отсутствуют
248	798775.94	1327768.21	данные отсутствуют	данные отсутствуют
249	798775.95	1327768.28	данные отсутствуют	данные отсутствуют
250	798568.54	1327713.49	данные отсутствуют	данные отсутствуют
251	798583.12	1327638.8	данные отсутствуют	данные отсутствуют
252	798591.01	1327588.47	данные отсутствуют	данные отсутствуют
253	798600.4	1327579.77	данные отсутствуют	данные отсутствуют
254	798607.34	1327579.21	данные отсутствуют	данные отсутствуют
255	798619.42	1327592.79	данные отсутствуют	данные отсутствуют

Государственный регистратор		ФГИС ЕГРН
полное наименование должности	подпись	инициалы, фамилия

М.П.

Раздел 3.2

Выписка из Единого государственного реестра недвижимости об объекте недвижимости
Описание местоположения земельного участка

Земельный участок			
(вид объекта недвижимости)			
Лист №	Раздела 3.2	Всего листов раздела 3.2 : ____	Всего разделов: ____
Всего листов выписки: ____			
11.11.2021.№ 99/2021/429795807			
Кадастровый номер:		02:17:160701:1	

Сведения о характерных точках границы земельного участка				
Система координат				
Зона №				
Номер точки	Координаты		Описание закрепления на местности	Средняя квадратическая погрешность определения координат характерных точек границ земельного участка, м
	X	Y		
1	2	3	4	5
256	798636.84	1327655.69	данные отсутствуют	данные отсутствуют
257	798635.08	1327691.67	данные отсутствуют	данные отсутствуют
258	798487.29	1327739.66	данные отсутствуют	данные отсутствуют
259	798476.97	1327680.65	данные отсутствуют	данные отсутствуют
260	798480.87	1327658.01	данные отсутствуют	данные отсутствуют
261	798485.55	1327643.96	данные отсутствуют	данные отсутствуют
262	798494.15	1327637.72	данные отсутствуют	данные отсутствуют
263	798507.41	1327646.3	данные отсутствуют	данные отсутствуют
264	798516	1327690.79	данные отсутствуют	данные отсутствуют
265	798520.01	1327729.3	данные отсутствуют	данные отсутствуют
266	798375.26	1328155.85	данные отсутствуют	данные отсутствуют
267	798373.02	1328158.02	данные отсутствуют	данные отсутствуют
268	798372.04	1328155.05	данные отсутствуют	данные отсутствуют
269	797753.02	1328794.16	данные отсутствуют	данные отсутствуют
270	797564.74	1329247.28	данные отсутствуют	данные отсутствуют

Государственный регистратор		ФГИС ЕГРН
полное наименование должности	подпись	инициалы, фамилия

М.П.

Выписка из Единого государственного реестра недвижимости об объекте недвижимости
Описание местоположения земельного участка

Земельный участок			
(вид объекта недвижимости)			
Лист № <u> </u> Раздела 3.2	Всего листов раздела 3.2 : <u> </u>	Всего разделов: <u> </u>	Всего листов выписки: <u> </u>
11.11.2021.№ 99/2021/429795807			
Кадастровый номер:		02:17:160701:1	

Сведения о характерных точках границы земельного участка				
Система координат				
Зона №				
Номер точки	Координаты		Описание закрепления на местности	Средняя квадратическая погрешность определения координат характерных точек границ земельного участка, м
	X	Y		
1	2	3	4	5
271	797565.44	1329190.09	данные отсутствуют	данные отсутствуют
272	797570.93	1329135.04	данные отсутствуют	данные отсутствуют
273	797580.27	1329099.28	данные отсутствуют	данные отсутствуют
274	797593.78	1329062.52	данные отсутствуют	данные отсутствуют
275	797609.63	1329031.84	данные отсутствуют	данные отсутствуют
276	797636.34	1328994.56	данные отсутствуют	данные отсутствуют
277	797655.49	1328952.4	данные отсутствуют	данные отсутствуют
278	797665.44	1328911.17	данные отсутствуют	данные отсутствуют
279	797674.58	1328883.94	данные отсутствуют	данные отсутствуют
280	797684.94	1328858.35	данные отсутствуют	данные отсутствуют
281	797693.47	1328845.75	данные отсутствуют	данные отсутствуют
282	797711.76	1328819.75	данные отсутствуют	данные отсутствуют
283	797731.77	1328790.5	данные отсутствуют	данные отсутствуют
284	797350.18	1327807.13	данные отсутствуют	данные отсутствуют
285	797356.8	1327811.52	данные отсутствуют	данные отсутствуют

Государственный регистратор		ФГИС ЕГРН
полное наименование должности	подпись	инициалы, фамилия

М.П.

Раздел 3.2

Выписка из Единого государственного реестра недвижимости об объекте недвижимости
Описание местоположения земельного участка

Земельный участок			
(вид объекта недвижимости)			
Лист № <u> </u> Раздела 3.2	Всего листов раздела 3.2 : <u> </u>	Всего разделов: <u> </u>	Всего листов выписки: <u> </u>
11.11.2021.№ 99/2021/429795807			
Кадастровый номер:		02:17:160701:1	

Сведения о характерных точках границы земельного участка				
Система координат				
Зона №				
Номер точки	Координаты		Описание закрепления на местности	Средняя квадратическая погрешность определения координат характерных точек границ земельного участка, м
	X	Y		
1	2	3	4	5
286	797334.1	1327896.7	данные отсутствуют	данные отсутствуют
287	797325.28	1327841.88	данные отсутствуют	данные отсутствуют
288	797315.7	1329969.61	данные отсутствуют	данные отсутствуют
289	797245.68	1330138.91	данные отсутствуют	данные отсутствуют
290	797199.49	1330107.59	данные отсутствуют	данные отсутствуют
291	797206.64	1330101.2	данные отсутствуют	данные отсутствуют
292	797180.86	1330094.96	данные отсутствуют	данные отсутствуют
293	797175.21	1330091.13	данные отсутствуют	данные отсутствуют
294	797220.23	1330052.72	данные отсутствуют	данные отсутствуют
295	797261.23	1327749.79	данные отсутствуют	данные отсутствуют
296	797286.37	1327765.48	данные отсутствуют	данные отсутствуют
297	797148.69	1327967.78	данные отсутствуют	данные отсутствуют
298	797264	1327967.78	данные отсутствуют	данные отсутствуют
299	797166.7	1327986.34	данные отсутствуют	данные отсутствуют
300	797110.75	1327996.2	данные отсутствуют	данные отсутствуют

Государственный регистратор		ФГИС ЕГРН
полное наименование должности	подпись	инициалы, фамилия

М.П.

Земельный участок			
(вид объекта недвижимости)			
Лист № _____	Раздела 3.2	Всего листов раздела 3.2 : _____	Всего разделов: _____
Всего листов выписки: _____			
11.11.2021 № 99/2021/429795807			
Кадастровый номер:		02:17:160701:1	

Сведения о характерных точках границы земельного участка				
Система координат				
Зона № _____				
Номер точки	Координаты		Описание закрепления на местности	Средняя квадратическая погрешность определения координат характерных точек границ земельного участка, м
	X	Y		
1	2	3	4	5
301	797063.89	1327974.21	данные отсутствуют	данные отсутствуют
302	797115.7	1327961.78	данные отсутствуют	данные отсутствуют
303	797187.69	1327820.79	данные отсутствуют	данные отсутствуют
304	796989.31	1327939.2	данные отсутствуют	данные отсутствуют
305	796980.84	1327935.22	данные отсутствуют	данные отсутствуют
306	796983.71	1327934.78	данные отсутствуют	данные отсутствуют
307	796948.34	1330039.48	данные отсутствуют	данные отсутствуют
308	796708.75	1330043.18	данные отсутствуют	данные отсутствуют
309	796720.07	1330040.77	данные отсутствуют	данные отсутствуют
310	796762.02	1330039.56	данные отсутствуют	данные отсутствуют
311	796902.19	1330028.99	данные отсутствуют	данные отсутствуют
312	797638.49	1326979.43	данные отсутствуют	данные отсутствуют
313	797587.05	1326993.2	данные отсутствуют	данные отсутствуют
314	797578.25	1326979.12	данные отсутствуют	данные отсутствуют
315	797567.69	1326967.39	данные отсутствуют	данные отсутствуют

Государственный регистратор		ФГИС ЕГРН
полное наименование должности	подпись	инициалы, фамилия

М.П.

Раздел 3.2

Выписка из Единого государственного реестра недвижимости об объекте недвижимости
Описание местоположения земельного участка

Земельный участок			
(вид объекта недвижимости)			
Лист № _____	Раздела 3.2	Всего листов раздела 3.2 : _____	Всего разделов: _____
Всего листов выписки: _____			
11.11.2021 № 99/2021/429795807			
Кадастровый номер:		02:17:160701:1	

Сведения о характерных точках границы земельного участка				
Система координат				
Зона № _____				
Номер точки	Координаты		Описание закрепления на местности	Средняя квадратическая погрешность определения координат характерных точек границ земельного участка, м
	X	Y		
1	2	3	4	5
316	797536.6	1326958	данные отсутствуют	данные отсутствуют
317	797523.7	1326954.48	данные отсутствуют	данные отсутствуют
318	797517.83	1326939.82	данные отсутствуют	данные отсутствуют
319	797520.18	1326926.32	данные отсутствуют	данные отсутствуют
320	797536.01	1326921.04	данные отсутствуют	данные отсутствуют
321	797540.71	1326903.45	данные отсутствуют	данные отсутствуют
322	797538.95	1326889.95	данные отсутствуют	данные отсутствуют
323	797531.32	1326872.36	данные отсутствуют	данные отсутствуют
324	797507.85	1326862.38	данные отсутствуют	данные отсутствуют
325	797482.63	1326861.8	данные отсутствуют	данные отсутствуют
326	797458.58	1326857.1	данные отсутствуют	данные отсутствуют
327	797434.53	1326849.48	данные отсутствуют	данные отсутствуют
328	797412.82	1326835.99	данные отсутствуют	данные отсутствуют
329	797396.99	1326840.09	данные отсутствуют	данные отсутствуют
330	797384.08	1326857.1	данные отсутствуют	данные отсутствуют

Государственный регистратор		ФГИС ЕГРН
полное наименование должности	подпись	инициалы, фамилия

М.П.

Выписка из Единого государственного реестра недвижимости об объекте недвижимости
Описание местоположения земельного участка

Земельный участок			
(вид объекта недвижимости)			
Лист №	Раздела 3.2	Всего листов раздела 3.2 : ____	Всего разделов: ____
Всего листов выписки: ____			
11.11.2021.№ 99/2021/429795807			
Кадастровый номер:		02:17:160701:1	

Сведения о характерных точках границы земельного участка				
Система координат				
Зона №				
Номер точки	Координаты		Описание закрепления на местности	Средняя квадратическая погрешность определения координат характерных точек границ земельного участка, м
	X	Y		
1	2	3	4	5
331	797380.57	1326871.18	данные отсутствуют	данные отсутствуют
332	797381.74	1326881.16	данные отсутствуют	данные отсутствуют
333	797384.08	1326898.75	данные отсутствуют	данные отсутствуют
334	797392.29	1326920.46	данные отсутствуют	данные отсутствуют
335	797402.85	1326947.44	данные отсутствуют	данные отсутствуют
336	797407.54	1326983.81	данные отсутствуют	данные отсутствуют
337	797393.47	1327004.34	данные отсутствуют	данные отсутствуют
338	797374.11	1327011.38	данные отсутствуют	данные отсутствуют
339	797357.1	1327024.29	данные отсутствуют	данные отсутствуют
340	797351.62	1327055.81	данные отсутствуют	данные отсутствуют
341	797230.76	1327090.14	данные отсутствуют	данные отсутствуют
342	797224.29	1327197.05	данные отсутствуют	данные отсутствуют
343	797188.21	1327195.32	данные отсутствуют	данные отсутствуют
344	797166.31	1327197.67	данные отсутствуют	данные отсутствуют
345	797148.32	1327209.41	данные отсутствуют	данные отсутствуют

Государственный регистратор		ФГИС ЕГРН
полное наименование должности	подпись	инициалы, фамилия

М.П.

Раздел 3.2

Выписка из Единого государственного реестра недвижимости об объекте недвижимости
Описание местоположения земельного участка

Земельный участок			
(вид объекта недвижимости)			
Лист №	Раздела 3.2	Всего листов раздела 3.2 : ____	Всего разделов: ____
Всего листов выписки: ____			
11.11.2021.№ 99/2021/429795807			
Кадастровый номер:		02:17:160701:1	

Сведения о характерных точках границы земельного участка				
Система координат				
Зона №				
Номер точки	Координаты		Описание закрепления на местности	Средняя квадратическая погрешность определения координат характерных точек границ земельного участка, м
	X	Y		
1	2	3	4	5
346	797134.24	1327233.65	данные отсутствуют	данные отсутствуют
347	797105.3	1327250.46	данные отсутствуют	данные отсутствуют
348	797073.23	1327266.11	данные отсутствуют	данные отсутствуют
349	797058.76	1327279.8	данные отсутствуют	данные отсутствуют
350	797050.55	1327302.48	данные отсутствуют	данные отсутствуют
351	797047.76	1327317.69	данные отсутствуют	данные отсутствуют
352	796937.45	1327309.74	данные отсутствуют	данные отсутствуют
353	796707.58	1327297.39	данные отсутствуют	данные отсутствуют
354	796716	1327286.21	данные отсутствуют	данные отсутствуют
355	796718.35	1327267.05	данные отсутствуют	данные отсутствуют
356	796696.05	1327245.93	данные отсутствуют	данные отсутствуют
357	796660.85	1327226.77	данные отсутствуют	данные отсутствуют
358	796636.22	1327223.64	данные отсутствуют	данные отсутствуют
359	796611.19	1327227.94	данные отсутствуют	данные отсутствуют
360	796588.12	1327234.2	данные отсутствуют	данные отсутствуют

Государственный регистратор		ФГИС ЕГРН
полное наименование должности	подпись	инициалы, фамилия

М.П.

Земельный участок			
(вид объекта недвижимости)			
Лист №	Раздела 3.2	Всего листов раздела 3.2 : ____	Всего разделов: ____
Всего листов выписки: ____			
11.11.2021 № 99/2021/429795807			
Кадастровый номер:		02:17:160701:1	

Сведения о характерных точках границы земельного участка				
Система координат				
Зона №				
Номер точки	Координаты		Описание закрепления на местности	Средняя квадратическая погрешность определения координат характерных точек границ земельного участка, м
	X	Y		
1	2	3	4	5
361	796575.22	1327236.16	данные отсутствуют	данные отсутствуют
362	796547.06	1327192.35	данные отсутствуют	данные отсутствуют
363	796509.51	1327112.97	данные отсутствуют	данные отсутствуют
364	796501.3	1327000.34	данные отсутствуют	данные отсутствуют
365	796497.78	1326986.65	данные отсутствуют	данные отсутствуют
366	796488.79	1326981.57	данные отсутствуют	данные отсутствуют
367	796471.97	1326997.6	данные отсутствуют	данные отсутствуют
368	796475.48	1327055.09	данные отсутствуют	данные отсутствуют
369	796481.36	1327134.09	данные отсутствуют	данные отсутствуют
370	796503.65	1327231.07	данные отсутствуют	данные отсутствуют
371	796525.98	1327283.76	данные отсутствуют	данные отсутствуют
372	796583.12	1327292.27	данные отсутствуют	данные отсутствуют
373	796666.43	1327371.88	данные отсутствуют	данные отсутствуют
374	796757.07	1327487.74	данные отсутствуют	данные отсутствуют
375	796726.29	1327473.27	данные отсутствуют	данные отсутствуют

Государственный регистратор		ФГИС ЕГРН
полное наименование должности	подпись	инициалы, фамилия

М.П.

Раздел 3.2

Выписка из Единого государственного реестра недвижимости об объекте недвижимости
Описание местоположения земельного участка

Земельный участок			
(вид объекта недвижимости)			
Лист №	Раздела 3.2	Всего листов раздела 3.2 : ____	Всего разделов: ____
Всего листов выписки: ____			
11.11.2021 № 99/2021/429795807			
Кадастровый номер:		02:17:160701:1	

Сведения о характерных точках границы земельного участка				
Система координат				
Зона №				
Номер точки	Координаты		Описание закрепления на местности	Средняя квадратическая погрешность определения координат характерных точек границ земельного участка, м
	X	Y		
1	2	3	4	5
376	796679.14	1327434.11	данные отсутствуют	данные отсутствуют
377	796576.38	1327366.82	данные отсутствуют	данные отсутствуют
378	796460.41	1327339.88	данные отсутствуют	данные отсутствуют
379	796409.27	1327334.85	данные отсутствуют	данные отсутствуют
380	796371.05	1327343.7	данные отсутствуют	данные отсутствуют
381	796370.07	1327349.62	данные отсутствуют	данные отсутствуют
382	796415.18	1327403.21	данные отсутствуют	данные отсутствуют
383	796231.89	1327261.06	данные отсутствуют	данные отсутствуют
384	796134.02	1327274.19	данные отсутствуют	данные отсутствуют
385	796081.15	1327313.56	данные отсутствуют	данные отсутствуют
386	795979.16	1327433.55	данные отсутствуют	данные отсутствуют
387	795918.42	1327492.04	данные отсутствуют	данные отсутствуют
388	796076.96	1327704.55	данные отсутствуют	данные отсутствуют
389	796103.95	1327676.8	данные отсутствуют	данные отсутствуют
390	796254.78	1327718.8	данные отсутствуют	данные отсутствуют

Государственный регистратор		ФГИС ЕГРН
полное наименование должности	подпись	инициалы, фамилия

М.П.

Выписка из Единого государственного реестра недвижимости об объекте недвижимости
Описание местоположения земельного участка

Земельный участок			
(вид объекта недвижимости)			
Лист №	Раздела 3.2	Всего листов раздела 3.2 : ____	Всего разделов: ____
Всего листов выписки: ____			
11.11.2021.№ 99/2021/429795807			
Кадастровый номер:		02:17:160701:1	

Сведения о характерных точках границы земельного участка				
Система координат				
Зона №				
Номер точки	Координаты		Описание закрепления на местности	Средняя квадратическая погрешность определения координат характерных точек границ земельного участка, м
	X	Y		
1	2	3	4	5
391	796422.77	1327694.8	данные отсутствуют	данные отсутствуют
392	796491.76	1327727.8	данные отсутствуют	данные отсутствуют
393	796539.75	1327724.8	данные отсутствуют	данные отсутствуют
394	796632.74	1327769.79	данные отсутствуют	данные отсутствуют
395	796761.73	1327811.79	данные отсутствуют	данные отсутствуют
396	796815.23	1327861.94	данные отсутствуют	данные отсутствуют
397	796719.94	1327820.03	данные отсутствуют	данные отсутствуют
398	796607.22	1327763.27	данные отсутствуют	данные отсутствуют
399	796442.16	1327738.56	данные отсутствуют	данные отсутствуют
400	796228.57	1327716.22	данные отсутствуют	данные отсутствуют
401	796162.41	1327709.6	данные отсутствуют	данные отсутствуют
402	796105.57	1327705.11	данные отсутствуют	данные отсутствуют
403	796070.91	1327894.43	данные отсутствуют	данные отсутствуют
404	796055.48	1327897.5	данные отсутствуют	данные отсутствуют
405	796032.67	1327919.83	данные отсутствуют	данные отсутствуют

Государственный регистратор		ФГИС ЕГРН
полное наименование должности	подпись	инициалы, фамилия

М.П.

Выписка из Единого государственного реестра недвижимости об объекте недвижимости
Описание местоположения земельного участка

Земельный участок			
(вид объекта недвижимости)			
Лист №	Раздела 3.2	Всего листов раздела 3.2 : ____	Всего разделов: ____
Всего листов выписки: ____			
11.11.2021.№ 99/2021/429795807			
Кадастровый номер:		02:17:160701:1	

Сведения о характерных точках границы земельного участка				
Система координат				
Зона №				
Номер точки	Координаты		Описание закрепления на местности	Средняя квадратическая погрешность определения координат характерных точек границ земельного участка, м
	X	Y		
1	2	3	4	5
406	796074.02	1327708.29	данные отсутствуют	данные отсутствуют
407	795908.51	1327497.27	данные отсутствуют	данные отсутствуют
408	795915.2	1327489.93	данные отсутствуют	данные отсутствуют
409	795929.93	1327475.54	данные отсутствуют	данные отсутствуют
410	795962.38	1327446.26	данные отсутствуют	данные отсутствуют
411	795962.39	1327446.25	данные отсутствуют	данные отсутствуют
412	795977.17	1327430.15	данные отсутствуют	данные отсутствуют
413	796002.23	1327396.65	данные отсутствуют	данные отсутствуют
414	796041.8	1327350.48	данные отсутствуют	данные отсутствуют
415	796064.49	1327325.15	данные отсутствуют	данные отсутствуют
416	796076.36	1327311.95	данные отсутствуют	данные отсутствуют
417	796077.69	1327310.68	данные отсутствуют	данные отсутствуют
418	796114.21	1327279.38	данные отсутствуют	данные отсутствуют
419	796115.53	1327278.46	данные отсутствуют	данные отсутствуют
420	796131.47	1327270.83	данные отсутствуют	данные отсутствуют

Государственный регистратор		ФГИС ЕГРН
полное наименование должности	подпись	инициалы, фамилия

М.П.

Земельный участок			
(вид объекта недвижимости)			
Лист №	Раздела 3.2	Всего листов раздела 3.2 : ____	Всего разделов: ____
Всего листов выписки: ____			
11.11.2021.№ 99/2021/429795807			
Кадастровый номер:		02:17:160701:1	

Сведения о характерных точках границы земельного участка				
Система координат				
Зона №				
Номер точки	Координаты		Описание закрепления на местности	Средняя квадратическая погрешность определения координат характерных точек границ земельного участка, м
	X	Y		
1	2	3	4	5
421	796167.02	1327261.8	данные отсутствуют	данные отсутствуют
422	796183.45	1327261.8	данные отсутствуют	данные отсутствуют
423	796232.19	1327256.38	данные отсутствуют	данные отсутствуют
424	796256.56	1327248.26	данные отсутствуют	данные отсутствуют
425	796254.49	1327212.91	данные отсутствуют	данные отсутствуют
426	796257.71	1327209.65	данные отсутствуют	данные отсутствуют
427	796262.35	1327205.17	данные отсутствуют	данные отсутствуют
428	796262.37	1327205.16	данные отсутствуют	данные отсутствуют
429	796265.09	1327200.51	данные отсутствуют	данные отсутствуют
430	796269.11	1327191.9	данные отсутствуют	данные отсутствуют
431	796288.9	1327147.84	данные отсутствуют	данные отсутствуют
432	796332.59	1327091.11	данные отсутствуют	данные отсутствуют
433	796405.9	1326996.67	данные отсутствуют	данные отсутствуют
434	796405.91	1326996.66	данные отсутствуют	данные отсутствуют
435	796415.94	1326981.08	данные отсутствуют	данные отсутствуют

Государственный регистратор		ФГИС ЕГРН
полное наименование должности	подпись	инициалы, фамилия

М.П.

Раздел 3.2

Выписка из Единого государственного реестра недвижимости об объекте недвижимости
Описание местоположения земельного участка

Земельный участок			
(вид объекта недвижимости)			
Лист №	Раздела 3.2	Всего листов раздела 3.2 : ____	Всего разделов: ____
Всего листов выписки: ____			
11.11.2021.№ 99/2021/429795807			
Кадастровый номер:		02:17:160701:1	

Сведения о характерных точках границы земельного участка				
Система координат				
Зона №				
Номер точки	Координаты		Описание закрепления на местности	Средняя квадратическая погрешность определения координат характерных точек границ земельного участка, м
	X	Y		
1	2	3	4	5
436	796427.68	1326955.88	данные отсутствуют	данные отсутствуют
437	796436.25	1326939.95	данные отсутствуют	данные отсутствуют
438	796436.82	1326939.45	данные отсутствуют	данные отсутствуют
439	796449.36	1326931.09	данные отсутствуют	данные отсутствуют
440	796462.32	1326925.18	данные отсутствуют	данные отсутствуют
441	796488.05	1326916.11	данные отсутствуют	данные отсутствуют
442	796580.91	1326885.23	данные отсутствуют	данные отсутствуют
443	796592.83	1326882.85	данные отсутствуют	данные отсутствуют
444	796592.84	1326882.84	данные отсутствуют	данные отсутствуют
445	796627.55	1326869.57	данные отсутствуют	данные отсутствуют
446	796708.09	1326844.2	данные отсутствуют	данные отсутствуют
447	796708.1	1326844.19	данные отсутствуют	данные отсутствуют
448	796737.31	1326830.84	данные отсутствуют	данные отсутствуют
449	796761.92	1326819.65	данные отсутствуют	данные отсутствуют
450	796781.79	1326810.93	данные отсутствуют	данные отсутствуют

Государственный регистратор		ФГИС ЕГРН
полное наименование должности	подпись	инициалы, фамилия

М.П.

Выписка из Единого государственного реестра недвижимости об объекте недвижимости
Описание местоположения земельного участка

Земельный участок			
(вид объекта недвижимости)			
Лист №	Раздела 3.2	Всего листов раздела 3.2: ____	Всего разделов: ____
Всего листов выписки: ____			
11.11.2021.№ 99/2021/429795807			
Кадастровый номер:		02:17:160701:1	

Сведения о характерных точках границы земельного участка				
Система координат				
Зона №				
Номер точки	Координаты		Описание закрепления на местности	Средняя квадратическая погрешность определения координат характерных точек границ земельного участка, м
	X	Y		
1	2	3	4	5
451	796792.86	1326807.18	данные отсутствуют	данные отсутствуют
452	796818.36	1326799.88	данные отсутствуют	данные отсутствуют
453	796833.76	1326795.98	данные отсутствуют	данные отсутствуют
454	796858.55	1326791.18	данные отсутствуют	данные отсутствуют
455	796872.19	1326788.27	данные отсутствуют	данные отсутствуют
456	796931.98	1326777.58	данные отсутствуют	данные отсутствуют
457	796995.67	1326762.15	данные отсутствуют	данные отсутствуют
458	797020.61	1326758.22	данные отсутствуют	данные отсутствуют
459	797035.25	1326755.02	данные отсутствуют	данные отсутствуют
460	797214.65	1326707.79	данные отсутствуют	данные отсутствуют
461	797214.66	1326707.78	данные отсутствуют	данные отсутствуют
462	797282.83	1326683.98	данные отсутствуют	данные отсутствуют
463	797358.46	1326655.55	данные отсутствуют	данные отсутствуют
464	797387.42	1326644.44	данные отсутствуют	данные отсутствуют
465	797427.48	1326819.15	данные отсутствуют	данные отсутствуют

Государственный регистратор		ФГИС ЕГРН
полное наименование должности	подпись	инициалы, фамилия

М.П.

Раздел 3.2

Выписка из Единого государственного реестра недвижимости об объекте недвижимости
Описание местоположения земельного участка

Земельный участок			
(вид объекта недвижимости)			
Лист №	Раздела 3.2	Всего листов раздела 3.2: ____	Всего разделов: ____
Всего листов выписки: ____			
11.11.2021.№ 99/2021/429795807			
Кадастровый номер:		02:17:160701:1	

Сведения о характерных точках границы земельного участка				
Система координат				
Зона №				
Номер точки	Координаты		Описание закрепления на местности	Средняя квадратическая погрешность определения координат характерных точек границ земельного участка, м
	X	Y		
1	2	3	4	5
466	797528.41	1326855.08	данные отсутствуют	данные отсутствуют
467	797632.76	1326947.45	данные отсутствуют	данные отсутствуют
468	796392.32	1327308.65	данные отсутствуют	данные отсутствуют
469	796430.97	1327303.02	данные отсутствуют	данные отсутствуют
470	796442.32	1327291.37	данные отсутствуют	данные отсутствуют
471	796449.92	1327265.55	данные отсутствуют	данные отсутствуют
472	796442.83	1327265.72	данные отсутствуют	данные отсутствуют
473	796441.27	1327239.14	данные отсутствуют	данные отсутствуют
474	796428.35	1327220.36	данные отсутствуют	данные отсутствуют
475	796381.03	1327199.64	данные отсутствуют	данные отсутствуют
476	796307.91	1327187.12	данные отсутствуют	данные отсутствуют
477	796281.31	1327235.61	данные отсутствуют	данные отсутствуют
478	796279.13	1327245.04	данные отсутствуют	данные отсутствуют
479	796294.24	1327278.41	данные отсутствуют	данные отсутствуют
480	796315.51	1327302.92	данные отсутствуют	данные отсутствуют

Государственный регистратор		ФГИС ЕГРН
полное наименование должности	подпись	инициалы, фамилия

М.П.

Земельный участок			
(вид объекта недвижимости)			
Лист №	Раздела 3.2	Всего листов раздела 3.2 : ____	Всего разделов: ____
Всего листов выписки: ____			
11.11.2021 № 99/2021/429795807			
Кадастровый номер:		02:17:160701:1	

Сведения о характерных точках границы земельного участка				
Система координат				
Зона №				
Номер точки	Координаты		Описание закрепления на местности	Средняя квадратическая погрешность определения координат характерных точек границ земельного участка, м
	X	Y		
1	2	3	4	5
481	796328.4	1327307.68	данные отсутствуют	данные отсутствуют
482	797157.71	1327170.68	данные отсутствуют	данные отсутствуют
483	797163.96	1327153.87	данные отсутствуют	данные отсутствуют
484	797173.34	1327126.89	данные отсутствуют	данные отсутствуют
485	797178.43	1327108.51	данные отсутствуют	данные отсутствуют
486	797178.43	1327100.68	данные отсутствуют	данные отсутствуют
487	797159.66	1327095.6	данные отсутствуют	данные отсутствуют
488	797141.67	1327094.04	данные отсутствуют	данные отсутствуют
489	797119.38	1327095.21	данные отсутствуют	данные отсутствуют
490	797109.6	1327107.33	данные отсутствуют	данные отсутствуют
491	797114.29	1327130.01	данные отсутствуют	данные отсутствуют
492	797125.63	1327148.39	данные отсутствуют	данные отсутствуют
493	797140.5	1327166.39	данные отсутствуют	данные отсутствуют
494	796877.3	1327643.1	данные отсутствуют	данные отсутствуют
495	796824.73	1327649.81	данные отсутствуют	данные отсутствуют

Государственный регистратор		ФГИС ЕГРН
полное наименование должности	подпись	инициалы, фамилия

М.П.

Раздел 3.2

Выписка из Единого государственного реестра недвижимости об объекте недвижимости
Описание местоположения земельного участка

Земельный участок			
(вид объекта недвижимости)			
Лист №	Раздела 3.2	Всего листов раздела 3.2 : ____	Всего разделов: ____
Всего листов выписки: ____			
11.11.2021 № 99/2021/429795807			
Кадастровый номер:		02:17:160701:1	

Сведения о характерных точках границы земельного участка				
Система координат				
Зона №				
Номер точки	Координаты		Описание закрепления на местности	Средняя квадратическая погрешность определения координат характерных точек границ земельного участка, м
	X	Y		
1	2	3	4	5
496	796539.75	1327499.82	данные отсутствуют	данные отсутствуют
497	796448.86	1327429.33	данные отсутствуют	данные отсутствуют
498	796457.43	1327430.46	данные отсутствуют	данные отсутствуют
499	796504.63	1327401.65	данные отсутствуют	данные отсутствуют
500	796537.5	1327403.77	данные отсутствуют	данные отсутствуют
501	796597.81	1327442.08	данные отсутствуют	данные отсутствуют
502	796657.38	1327503.15	данные отсутствуют	данные отсутствуют
503	796730.57	1327562.77	данные отсутствуют	данные отсутствуют
504	796769.52	1327574.77	данные отсутствуют	данные отсутствуют
505	796825.28	1327572.31	данные отсутствуют	данные отсутствуют
506	795645.23	1328827.25	данные отсутствуют	данные отсутствуют
507	795695.14	1328590.17	данные отсутствуют	данные отсутствуют
508	795904.18	1328577.11	данные отсутствуют	данные отсутствуют
509	795981.25	1328182.84	данные отсутствуют	данные отсутствуют
510	795986.47	1328207.62	данные отсутствуют	данные отсутствуют

Государственный регистратор		ФГИС ЕГРН
полное наименование должности	подпись	инициалы, фамилия

М.П.

Выписка из Единого государственного реестра недвижимости об объекте недвижимости
Описание местоположения земельного участка

Земельный участок			
(вид объекта недвижимости)			
Лист №	Раздела 3.2	Всего листов раздела 3.2 : ____	Всего разделов: ____
Всего листов выписки: ____			
11.11.2021.№ 99/2021/429795807			
Кадастровый номер:		02:17:160701:1	

Сведения о характерных точках границы земельного участка				
Система координат				
Зона №				
Номер точки	Координаты		Описание закрепления на местности	Средняя квадратическая погрешность определения координат характерных точек границ земельного участка, м
	X	Y		
1	2	3	4	5
511	795987.09	1328254.99	данные отсутствуют	данные отсутствуют
512	795976.5	1328278.05	данные отсутствуют	данные отсутствуют
513	795962.78	1328307.34	данные отсутствуют	данные отсутствуют
514	795956.55	1328324.79	данные отсутствуют	данные отсутствуют
515	795967.77	1328361.57	данные отсутствуют	данные отсутствуют
516	795975.25	1328376.52	данные отсутствуют	данные отсутствуют
517	795986.94	1328375.87	данные отсутствуют	данные отсутствуют
518	795964.73	1328515.42	данные отсутствуют	данные отсутствуют
519	795940.84	1328645.26	данные отсутствуют	данные отсутствуют
520	795927.68	1328728.78	данные отсутствуют	данные отсутствуют
521	795915.03	1328748.63	данные отсутствуют	данные отсутствуют
522	795873.02	1328753.25	данные отсутствуют	данные отсутствуют
523	795864.19	1328736.83	данные отсутствуют	данные отсутствуют
524	795860.69	1328715.46	данные отсутствуют	данные отсутствуют
525	795865.45	1328693.49	данные отсутствуют	данные отсутствуют

Государственный регистратор		ФГИС ЕГРН
полное наименование должности	подпись	инициалы, фамилия

М.П.

Раздел 3.2

Выписка из Единого государственного реестра недвижимости об объекте недвижимости
Описание местоположения земельного участка

Земельный участок			
(вид объекта недвижимости)			
Лист №	Раздела 3.2	Всего листов раздела 3.2 : ____	Всего разделов: ____
Всего листов выписки: ____			
11.11.2021.№ 99/2021/429795807			
Кадастровый номер:		02:17:160701:1	

Сведения о характерных точках границы земельного участка				
Система координат				
Зона №				
Номер точки	Координаты		Описание закрепления на местности	Средняя квадратическая погрешность определения координат характерных точек границ земельного участка, м
	X	Y		
1	2	3	4	5
526	795849.01	1328641.47	данные отсутствуют	данные отсутствуют
527	795822.16	1328620.42	данные отсутствуют	данные отсутствуют
528	795783.47	1328607.82	данные отсутствуют	данные отсутствуют
529	795761.78	1328607.25	данные отсутствуют	данные отсутствуют
530	795723.79	1328629.7	данные отсутствуют	данные отсутствуют
531	795716.58	1328663.8	данные отсутствуют	данные отсутствуют
532	795718.88	1328684.86	данные отсутствуют	данные отсутствуют
533	795753.61	1328744.97	данные отсутствуют	данные отсутствуют
534	795757.65	1328767.08	данные отсутствуют	данные отсутствуют
535	795749.35	1328776.93	данные отсутствуют	данные отсутствуют
536	795714.94	1328768.07	данные отсутствуют	данные отсутствуют
537	795708.21	1328775.13	данные отсутствуют	данные отсутствуют
538	795706.15	1328786.97	данные отсутствуют	данные отсутствуют
539	795770.95	1328886.56	данные отсутствуют	данные отсутствуют
540	795797.32	1328915.53	данные отсутствуют	данные отсутствуют

Государственный регистратор		ФГИС ЕГРН
полное наименование должности	подпись	инициалы, фамилия

М.П.

Земельный участок			
(вид объекта недвижимости)			
Лист №	Раздела 3.2	Всего листов раздела 3.2 : ____	Всего разделов: ____
Всего листов выписки: ____			
11.11.2021 № 99/2021/429795807			
Кадастровый номер:		02:17:160701:1	

Сведения о характерных точках границы земельного участка				
Система координат				
Зона №				
Номер точки	Координаты		Описание закрепления на местности	Средняя квадратическая погрешность определения координат характерных точек границ земельного участка, м
	X	Y		
1	2	3	4	5
541	795753.65	1328981.41	данные отсутствуют	данные отсутствуют
542	795719	1328882.56	данные отсутствуют	данные отсутствуют
543	795710.86	1328869.26	данные отсутствуют	данные отсутствуют
544	795672.53	1328838.02	данные отсутствуют	данные отсутствуют
545	795632.36	1328888.38	данные отсутствуют	данные отсутствуют
546	795637.05	1328892.99	данные отсутствуют	данные отсутствуют
547	795690.34	1328961.24	данные отсутствуют	данные отсутствуют
548	795711.84	1329005.18	данные отсутствуют	данные отсутствуют
549	795691.28	1329041.64	данные отсутствуют	данные отсутствуют
550	795675	1329048.56	данные отсутствуют	данные отсутствуют
551	795642.66	1329046.31	данные отсутствуют	данные отсутствуют
552	795626.86	1329051.58	данные отсутствуют	данные отсутствуют
553	795636.84	1328981.67	данные отсутствуют	данные отсутствуют
554	795615.68	1328965.5	данные отсутствуют	данные отсутствуют
555	795366.33	1328902.13	данные отсутствуют	данные отсутствуют

Государственный регистратор		ФГИС ЕГРН
полное наименование должности	подпись	инициалы, фамилия

М.П.

Раздел 3.2

Выписка из Единого государственного реестра недвижимости об объекте недвижимости
Описание местоположения земельного участка

Земельный участок			
(вид объекта недвижимости)			
Лист №	Раздела 3.2	Всего листов раздела 3.2 : ____	Всего разделов: ____
Всего листов выписки: ____			
11.11.2021 № 99/2021/429795807			
Кадастровый номер:		02:17:160701:1	

Сведения о характерных точках границы земельного участка				
Система координат				
Зона №				
Номер точки	Координаты		Описание закрепления на местности	Средняя квадратическая погрешность определения координат характерных точек границ земельного участка, м
	X	Y		
1	2	3	4	5
556	795376.46	1328946.76	данные отсутствуют	данные отсутствуют
557	795386.09	1329011.17	данные отсутствуют	данные отсутствуют
558	795392.58	1329083.24	данные отсутствуют	данные отсутствуют
559	795419.2	1329226.85	данные отсутствуют	данные отсутствуют
560	795443.95	1329266.6	данные отсутствуют	данные отсутствуют
561	795447.7	1329367.09	данные отсутствуют	данные отсутствуют
562	795477.7	1329563.94	данные отсутствуют	данные отсутствуют
563	795506.19	1329692.93	данные отсутствуют	данные отсутствуют
564	795514.07	1329853.79	данные отсутствуют	данные отсутствуют
565	795727.8	1329862.04	данные отсутствуют	данные отсутствуют
566	795789.83	1329803.59	данные отсутствуют	данные отсутствуют
567	795768.83	1329689.6	данные отсутствуют	данные отсутствуют
568	795837.82	1329689.6	данные отсутствуют	данные отсутствуют
569	795849.82	1329665.61	данные отсутствуют	данные отсутствуют
570	795771.83	1329563.62	данные отсутствуют	данные отсутствуют

Государственный регистратор		ФГИС ЕГРН
полное наименование должности	подпись	инициалы, фамилия

М.П.

Выписка из Единого государственного реестра недвижимости об объекте недвижимости
Описание местоположения земельного участка

Земельный участок			
(вид объекта недвижимости)			
Лист №	Раздела 3.2	Всего листов раздела 3.2 : ____	Всего разделов: ____
Всего листов выписки: ____			
11.11.2021.№ 99/2021/429795807			
Кадастровый номер:		02:17:160701:1	

Сведения о характерных точках границы земельного участка				
Система координат				
Зона №				
Номер точки	Координаты		Описание закрепления на местности	Средняя квадратическая погрешность определения координат характерных точек границ земельного участка, м
	X	Y		
1	2	3	4	5
571	795747.83	1329434.63	данные отсутствуют	данные отсутствуют
572	795735.83	1329257.65	данные отсутствуют	данные отсутствуют
573	795615.85	1329128.66	данные отсутствуют	данные отсутствуют
574	795621.76	1329087.29	данные отсутствуют	данные отсутствуют
575	795623.96	1329091.19	данные отсутствуют	данные отсутствуют
576	795669.39	1329138.46	данные отсутствуют	данные отсутствуют
577	795790.01	1329331.52	данные отсутствуют	данные отсутствуют
578	795819.93	1329414.76	данные отсутствуют	данные отсутствуют
579	795871.33	1329563.27	данные отсутствуют	данные отсутствуют
580	795911.46	1329683.12	данные отсутствуют	данные отсутствуют
581	795921.47	1329729.44	данные отсутствуют	данные отсутствуют
582	795943.67	1329770.91	данные отсутствуют	данные отсутствуют
583	795950.32	1329783.48	данные отсутствуют	данные отсутствуют
584	795952.67	1329807.52	данные отсутствуют	данные отсутствуют
585	795949.22	1329821.64	данные отсутствуют	данные отсутствуют

Государственный регистратор		ФГИС ЕГРН
полное наименование должности	подпись	инициалы, фамилия

М.П.

Раздел 3.2

Выписка из Единого государственного реестра недвижимости об объекте недвижимости
Описание местоположения земельного участка

Земельный участок			
(вид объекта недвижимости)			
Лист №	Раздела 3.2	Всего листов раздела 3.2 : ____	Всего разделов: ____
Всего листов выписки: ____			
11.11.2021.№ 99/2021/429795807			
Кадастровый номер:		02:17:160701:1	

Сведения о характерных точках границы земельного участка				
Система координат				
Зона №				
Номер точки	Координаты		Описание закрепления на местности	Средняя квадратическая погрешность определения координат характерных точек границ земельного участка, м
	X	Y		
1	2	3	4	5
586	795941.76	1329837.67	данные отсутствуют	данные отсутствуют
587	795954.74	1329873.44	данные отсутствуют	данные отсутствуют
588	795945.99	1329860.02	данные отсутствуют	данные отсутствуют
589	795890.37	1329804.09	данные отсутствуют	данные отсутствуют
590	795878.14	1329805.27	данные отсутствуют	данные отсутствуют
591	795868.38	1329812.65	данные отсутствуют	данные отсутствуют
592	795866.73	1329824.71	данные отсутствуют	данные отсутствуют
593	795898.9	1329868.56	данные отсутствуют	данные отсутствуют
594	795951.04	1329921.88	данные отсутствуют	данные отсутствуют
595	795959.92	1329924.46	данные отсутствуют	данные отсутствуют
596	795968.64	1329924.63	данные отсутствуют	данные отсутствуют
597	795997.86	1330031.18	данные отсутствуют	данные отсутствуют
598	796040.69	1330043.69	данные отсутствуют	данные отсутствуют
599	796029.86	1330053.66	данные отсутствуют	данные отсутствуют
600	795917.83	1330055.39	данные отсутствуют	данные отсутствуют

Государственный регистратор		ФГИС ЕГРН
полное наименование должности	подпись	инициалы, фамилия

М.П.

Земельный участок			
(вид объекта недвижимости)			
Лист №	Раздела 3.2	Всего листов раздела 3.2 : ____	Всего разделов: ____
Всего листов выписки: ____			
11.11.2021.№ 99/2021/429795807			
Кадастровый номер:		02:17:160701:1	

Сведения о характерных точках границы земельного участка				
Система координат				
Зона №				
Номер точки	Координаты		Описание закрепления на местности	Средняя квадратическая погрешность определения координат характерных точек границ земельного участка, м
	X	Y		
1	2	3	4	5
601	795841.76	1329873.56	данные отсутствуют	данные отсутствуют
602	795511.55	1329856	данные отсутствуют	данные отсутствуют
603	795509.07	1329776.65	данные отсутствуют	данные отсутствуют
604	795504.04	1329693.53	данные отсутствуют	данные отсутствуют
605	795476.33	1329570.11	данные отсутствуют	данные отсутствуют
606	795464.44	1329498.77	данные отсутствуют	данные отсутствуют
607	795463.97	1329488.8	данные отсутствуют	данные отсутствуют
608	795463.97	1329488.78	данные отсутствуют	данные отсутствуют
609	795459.45	1329468.81	данные отсутствуют	данные отсутствуют
610	795457.08	1329454.58	данные отсутствуют	данные отсутствуют
611	795450.28	1329402.77	данные отсутствуют	данные отсутствуют
612	795445.41	1329371.55	данные отсутствуют	данные отсутствуют
613	795441.06	1329265.34	данные отсутствуют	данные отсутствуют
614	795417.28	1329227.69	данные отсутствуют	данные отсутствуют
615	795409.62	1329179.36	данные отсутствуют	данные отсутствуют

Государственный регистратор		ФГИС ЕГРН
полное наименование должности	подпись	инициалы, фамилия

М.П.

Раздел 3.2

Выписка из Единого государственного реестра недвижимости об объекте недвижимости
Описание местоположения земельного участка

Земельный участок			
(вид объекта недвижимости)			
Лист №	Раздела 3.2	Всего листов раздела 3.2 : ____	Всего разделов: ____
Всего листов выписки: ____			
11.11.2021.№ 99/2021/429795807			
Кадастровый номер:		02:17:160701:1	


Сведения о характерных точках границы земельного участка				
Система координат				
Зона №				
Номер точки	Координаты		Описание закрепления на местности	Средняя квадратическая погрешность определения координат характерных точек границ земельного участка, м
	X	Y		
1	2	3	4	5
616	795397.21	1329112.17	данные отсутствуют	данные отсутствуют
617	795389.94	1329084.79	данные отсутствуют	данные отсутствуют
618	795385.23	1329012.88	данные отсутствуют	данные отсутствуют
619	795374.1	1328949.1	данные отсутствуют	данные отсутствуют
620	795362.55	1328905.04	данные отсутствуют	данные отсутствуют
621	795362.54	1328905.02	данные отсутствуют	данные отсутствуют
622	795359.17	1328897.37	данные отсутствуют	данные отсутствуют
623	795616.75	1328962.52	данные отсутствуют	данные отсутствуют

Государственный регистратор		ФГИС ЕГРН
полное наименование должности	подпись	инициалы, фамилия

М.П.

Выписка из Единого государственного реестра недвижимости об объекте недвижимости
Сведения о частях земельного участка

Земельный участок			
(вид объекта недвижимости)			
Лист № ___ Раздела 4	Всего листов раздела 4 : ___	Всего разделов: ___	Всего листов выписки: ___
11.11.2021 № 99/2021/429795807			
Кадастровый номер:		02:17:160701:1	

План (чертеж, схема) части земельного участка	Учетный номер части: 02:17:160701:1/1
	
Масштаб 1: данные отсутствуют	Условные обозначения:

Государственный регистратор		ФГИС ЕГРН
полное наименование должности	подпись	инициалы, фамилия

М.П.

Раздел 4.1

Выписка из Единого государственного реестра недвижимости об объекте недвижимости
Сведения о частях земельного участка

Земельный участок			
(вид объекта недвижимости)			
Лист № ___ Раздела 4.1	Всего листов раздела 4.1 : ___	Всего разделов: ___	Всего листов выписки: ___
11.11.2021 № 99/2021/429795807			
Кадастровый номер:		02:17:160701:1	

Учетный номер части	Площадь (м ²)	Содержание ограничения в использовании или ограничения права на объект недвижимости или обременения объекта недвижимости
1	2	3
1	5313	Ограничения прав на земельный участок, предусмотренные статьями 56, 56.1 Земельного кодекса Российской Федерации, Постановление Правительства Российской Федерации "О порядке установления охранных зон объектов электросетевого хозяйства и особых условий использования земельных участков, расположенных в границах таких зон" № 160 от 24.02.2009, срок действия: 11.02.2015

Государственный регистратор		ФГИС ЕГРН
полное наименование должности	подпись	инициалы, фамилия

М.П.

Земельный участок				
(вид объекта недвижимости)				
Лист № ____ Раздела 4.2		Всего листов раздела 4.2 : ____		Всего разделов: ____
Всего листов выписки: ____				
11.11.2021 № 99/2021/429795807				
Кадастровый номер:			02:17:160701:1	
Сведения о характерных точках границы части (частей) земельного участка				
Учетный номер части: 1				
Система координат: МСК-05				
Зона №				
Номер точки	Координаты, м		Описание закрепления на местности	Средняя квадратическая погрешность определения координат характерных точек границы части земельного участка, м
	X	Y		
1	2	3	4	5
9	798682.14	1326982.86	данные отсутствуют	данные отсутствуют
9	798682.14	1326982.86	данные отсутствуют	данные отсутствуют
10	798698.16	1327013.14	данные отсутствуют	данные отсутствуют
11	798703.83	1327022.04	данные отсутствуют	данные отсутствуют
13	798729.31	1327335.97	данные отсутствуют	данные отсутствуют
624	798756.35	1327647.5	данные отсутствуют	данные отсутствуют
624	798756.35	1327647.5	данные отсутствуют	данные отсутствуют
625	798764.57	1327688.6	данные отсутствуют	данные отсутствуют
626	798772.26	1327742.5	данные отсутствуют	данные отсутствуют
627	798770.48	1327737.97	данные отсутствуют	данные отсутствуют
628	798759.26	1327676.49	данные отсутствуют	данные отсутствуют
629	798722.02	1327122.1	данные отсутствуют	данные отсутствуют
630	798724.5	1327143.65	данные отсутствуют	данные отсутствуют
631	798729.31	1327378.07	данные отсутствуют	данные отсутствуют
632	798725.81	1327343.2	данные отсутствуют	данные отсутствуют
633	798685.14	1326989.63	данные отсутствуют	данные отсутствуют
Государственный регистратор			ФГИС ЕГРН	
полное наименование должности			подпись	
			инициалы, фамилия	

М.П.

Раздел 4.2

Выписка из Единого государственного реестра недвижимости об объекте недвижимости
Сведения о частях земельного участка

Земельный участок				
(вид объекта недвижимости)				
Лист № ____ Раздела 4.2		Всего листов раздела 4.2 : ____		Всего разделов: ____
Всего листов выписки: ____				
11.11.2021 № 99/2021/429795807				
Кадастровый номер:			02:17:160701:1	
Номер точки	Координаты, м		Описание закрепления на местности	Средняя квадратическая погрешность определения координат характерных точек границы части земельного участка, м
	X	Y		
1	2	3	4	5
634	798679.27	1326976.79	данные отсутствуют	данные отсутствуют
Государственный регистратор			ФГИС ЕГРН	
полное наименование должности			подпись	
			инициалы, фамилия	

М.П.

Выписка из Единого государственного реестра недвижимости об объекте недвижимости

Сведения о характеристиках объекта недвижимости

На основании запроса от 10.11.2021 г., поступившего на рассмотрение 10.11.2021 г., сообщаем, что согласно записям Единого государственного реестра недвижимости:

Земельный участок			
(вид объекта недвижимости)			
Лист № ____ Раздела 1	Всего листов раздела 1 : ____	Всего разделов: ____	Всего листов выписки: ____
10.11.2021 № 99/2021/429689740			
Кадастровый номер:		02:17:160701:10	

Номер кадастрового квартала:	02:17:160701
Дата присвоения кадастрового номера:	19.12.2007
Ранее присвоенный государственный учетный номер:	данные отсутствуют
Адрес:	установлено относительно ориентира, расположенного в границах участка. Почтовый адрес ориентира: Республика Башкортостан, р-н. Бураевский, с/с. Тепляковский
Площадь:	816798 кв. м
Кадастровая стоимость, руб.:	2074666.92
Кадастровые номера расположенных в пределах земельного участка объектов недвижимости:	данные отсутствуют
Кадастровые номера объектов недвижимости, из которых образован объект недвижимости:	02:17:160701:6
Кадастровые номера образованных объектов недвижимости:	02:17:160701:22, 02:17:160701:19
Сведения о включении объекта недвижимости в состав предприятия как имущественного комплекса:	

Государственный регистратор		ФГИС ЕГРН
полное наименование должности	подпись	инициалы, фамилия

М.П.

Раздел 1

Выписка из Единого государственного реестра недвижимости об объекте недвижимости

Сведения о характеристиках объекта недвижимости

Земельный участок			
(вид объекта недвижимости)			
Лист № ____ Раздела 1	Всего листов раздела 1 : ____	Всего разделов: ____	Всего листов выписки: ____
10.11.2021 № 99/2021/429689740			
Кадастровый номер:		02:17:160701:10	

Категория земель:	Земли сельскохозяйственного назначения
Виды разрешенного использования:	Для возделывания сельскохозяйственных культур
Сведения о кадастровом инженере:	данные отсутствуют
Сведения о лесах, водных объектах и об иных природных объектах, расположенных в пределах земельного участка:	данные отсутствуют
Сведения о том, что земельный участок полностью или частично расположен в границах зоны с особыми условиями использования территории или территории объекта культурного наследия	данные отсутствуют
Сведения о том, что земельный участок расположен в границах особой экономической зоны, территории опережающего социально-экономического развития, зоны территориального развития в Российской Федерации, игорной зоны:	данные отсутствуют
Сведения о том, что земельный участок расположен в границах особо охраняемой природной территории, охотничьих угодий, лесничеств, лесопарков:	данные отсутствуют
Сведения о результатах проведения государственного земельного надзора:	данные отсутствуют
Сведения о расположении земельного участка в границах территории, в отношении которой утвержден проект межевания территории:	данные отсутствуют

Государственный регистратор		ФГИС ЕГРН
полное наименование должности	подпись	инициалы, фамилия

М.П.

Земельный участок			
(вид объекта недвижимости)			
Лист № ____ Раздела 1	Всего листов раздела 1 : ____	Всего разделов: ____	Всего листов выписки: ____
10.11.2021 № 99/2021/429689740			
Кадастровый номер:		02:17:160701:10	
Условный номер земельного участка:	данные отсутствуют		
Сведения о принятии акта и (или) заключении договора, предусматривающих предоставление в соответствии с земельным законодательством исполнительным органом государственной власти или органом местного самоуправления находящегося в государственной или муниципальной собственности земельного участка для строительства наемного дома социального использования или наемного дома коммерческого использования:	данные отсутствуют		
Сведения о том, что земельный участок или земельные участки образованы на основании решения об изъятии земельного участка и (или) расположенного на нем объекта недвижимости для государственных или муниципальных нужд:	данные отсутствуют		
Сведения о том, что земельный участок образован из земель или земельного участка, государственная собственность на которые не разграничена:	данные отсутствуют		
Сведения о наличии земельного спора о местоположении границ земельных участков:	данные отсутствуют		
Статус записи об объекте недвижимости:	Сведения об объекте недвижимости имеют статус "актуальные, ранее учтенные"		
Особые отметки:	Граница земельного участка не установлена в соответствии с требованиями земельного законодательства. Сведения необходимые для заполнения раздела 2 отсутствуют. Сведения необходимые для заполнения раздела 3.1 отсутствуют. Сведения необходимые для заполнения раздела 4 отсутствуют.		
Получатель выписки:	Рачкова Елена Сергеевна		

Государственный регистратор		ФГИС ЕГРН
полное наименование должности	подпись	инициалы, фамилия

М.П.

Раздел 2

Государственный регистратор		ФГИС ЕГРН
полное наименование должности	подпись	инициалы, фамилия

М.П.

Выписка из Единого государственного реестра недвижимости об объекте недвижимости
Описание местоположения земельного участка

Земельный участок			
<small>(вид объекта недвижимости)</small>			
Лист № <u> </u> Раздела 3	Всего листов раздела 3 : <u> </u>	Всего разделов: <u> </u>	Всего листов выписки: <u> </u>
10.11.2021 № 99/2021/429689740			
Кадастровый номер:		02:17:160701:10	

План (чертеж, схема) земельного участка			
			
Масштаб 1: данные отсутствуют	Условные обозначения:		

Государственный регистратор		ФГИС ЕГРН
полное наименование должности	подпись	инициалы, фамилия

М.П.

Раздел 3.2

Выписка из Единого государственного реестра недвижимости об объекте недвижимости
Описание местоположения земельного участка

Земельный участок			
<small>(вид объекта недвижимости)</small>			
Лист № <u> </u> Раздела 3.2	Всего листов раздела 3.2 : <u> </u>	Всего разделов: <u> </u>	Всего листов выписки: <u> </u>
10.11.2021 № 99/2021/429689740			
Кадастровый номер:		02:17:160701:10	

Сведения о характерных точках границы земельного участка				
Система координат				
Зона №				
Номер точки	Координаты		Описание закрепления на местности	Средняя квадратическая погрешность определения координат характерных точек границ земельного участка, м
	X	Y		
1	2	3	4	5
1	797783.01	1329599.82	данные отсутствуют	данные отсутствуют
2	797892.2	1329336.59	данные отсутствуют	данные отсутствуют
3	798063.18	1328933.3	данные отсутствуют	данные отсутствуют
4	797983.87	1328852.98	данные отсутствуют	данные отсутствуют
5	797916.83	1328854.49	данные отсутствуют	данные отсутствуют
6	797881.45	1328842.69	данные отсутствуют	данные отсутствуют
7	797857.29	1328831.05	данные отсутствуют	данные отсутствуют
8	797817.67	1328821.43	данные отсутствуют	данные отсутствуют
9	797775.61	1328813.92	данные отсутствуют	данные отсутствуют
10	797750.48	1328819.12	данные отсутствуют	данные отсутствуют
11	797735.64	1328850.99	данные отсутствуют	данные отсутствуют
12	797734.97	1328866.21	данные отсутствуют	данные отсутствуют
13	797739.02	1328881.47	данные отсутствуют	данные отсутствуют
14	797738.27	1328910.58	данные отсутствуют	данные отсутствуют
15	797730.57	1328927.86	данные отсутствуют	данные отсутствуют

Государственный регистратор		ФГИС ЕГРН
полное наименование должности	подпись	инициалы, фамилия

М.П.

Земельный участок			
(вид объекта недвижимости)			
Лист №	Раздела 3.2	Всего листов раздела 3.2 : ____	Всего разделов: ____
Всего листов выписки: ____			
10.11.2021 № 99/2021/429689740			
Кадастровый номер:		02:17:160701:10	

Сведения о характерных точках границы земельного участка				
Система координат				
Зона №				
Номер точки	Координаты		Описание закрепления на местности	Средняя квадратическая погрешность определения координат характерных точек границ земельного участка, м
	X	Y		
1	2	3	4	5
16	797720.43	1328931.61	данные отсутствуют	данные отсутствуют
17	797706.46	1328947.58	данные отсутствуют	данные отсутствуют
18	797678.52	1329008.85	данные отсутствуют	данные отсутствуют
19	797675.64	1329030.96	данные отсутствуют	данные отсутствуют
20	797680.4	1329044.16	данные отсутствуют	данные отсутствуют
21	797689.12	1329050.86	данные отсутствуют	данные отсутствуют
22	797687.13	1329056.02	данные отсутствуют	данные отсутствуют
23	797669.07	1329053.87	данные отсутствуют	данные отсутствуют
24	797661.75	1329058.75	данные отсутствуют	данные отсутствуют
25	797642.84	1329076.83	данные отсутствуют	данные отсутствуют
26	797603.03	1329161.72	данные отсутствуют	данные отсутствуют
27	797605.6	1329190.02	данные отсутствуют	данные отсутствуют
28	797611.28	1329194.99	данные отсутствуют	данные отсутствуют
29	797630.43	1329189.17	данные отсутствуют	данные отсутствуют
30	797658.26	1329191.51	данные отсутствуют	данные отсутствуют

Государственный регистратор		ФГИС ЕГРН
полное наименование должности	подпись	инициалы, фамилия

М.П.

Раздел 3.2

Выписка из Единого государственного реестра недвижимости об объекте недвижимости
Описание местоположения земельного участка

Земельный участок			
(вид объекта недвижимости)			
Лист №	Раздела 3.2	Всего листов раздела 3.2 : ____	Всего разделов: ____
Всего листов выписки: ____			
10.11.2021 № 99/2021/429689740			
Кадастровый номер:		02:17:160701:10	

Сведения о характерных точках границы земельного участка				
Система координат				
Зона №				
Номер точки	Координаты		Описание закрепления на местности	Средняя квадратическая погрешность определения координат характерных точек границ земельного участка, м
	X	Y		
1	2	3	4	5
31	797707	1329223.26	данные отсутствуют	данные отсутствуют
32	797692.92	1329223.82	данные отсутствуют	данные отсутствуют
33	797649.45	1329218.94	данные отсутствуют	данные отсутствуют
34	797638.55	1329220.81	данные отсутствуют	данные отсутствуют
35	797631.04	1329227.2	данные отсутствуют	данные отсутствуют
36	797627.29	1329240.16	данные отсутствуют	данные отсутствуют
37	797629.73	1329252.93	данные отсутствуют	данные отсутствуют
38	797635.74	1329259.88	данные отсутствуют	данные отсутствуют
39	797635.17	1329271.52	данные отсутствуют	данные отсутствуют
40	797630.48	1329283.35	данные отсутствуют	данные отсутствуют
41	797617.52	1329282.22	данные отсутствуют	данные отсутствуют
42	797607.94	1329280.91	данные отсутствуют	данные отсутствуют
43	797595.36	1329293.68	данные отсутствуют	данные отсутствуют
44	797589.54	1329308.33	данные отсутствуют	данные отсутствуют
45	797592.92	1329319.59	данные отсутствуют	данные отсутствуют

Государственный регистратор		ФГИС ЕГРН
полное наименование должности	подпись	инициалы, фамилия

М.П.

Выписка из Единого государственного реестра недвижимости об объекте недвижимости
Описание местоположения земельного участка

Земельный участок			
(вид объекта недвижимости)			
Лист №	Раздела 3.2	Всего листов раздела 3.2 : ____	Всего разделов: ____
10.11.2021 № 99/2021/429689740		Всего листов выписки: ____	
Кадастровый номер:		02:17:160701:10	

Сведения о характерных точках границы земельного участка				
Система координат				
Зона №				
Номер точки	Координаты		Описание закрепления на местности	Средняя квадратическая погрешность определения координат характерных точек границ земельного участка, м
	X	Y		
1	2	3	4	5
46	797612.04	1329334.49	данные отсутствуют	данные отсутствуют
47	797635.33	1329346.51	данные отсутствуют	данные отсутствуют
48	797661.46	1329369.17	данные отсутствуют	данные отсутствуют
49	797654.1	1329402.84	данные отсутствуют	данные отсутствуют
50	797643.06	1329437.53	данные отсутствуют	данные отсутствуют
51	797623.15	1329463.44	данные отсутствуют	данные отсутствуют
52	797591.42	1329464.01	данные отсутствуют	данные отсутствуют
53	797569.26	1329464.2	данные отсутствуют	данные отсутствуют
54	797556.86	1329475.28	данные отсутствуют	данные отсутствуют
55	797558.01	1329499.03	данные отсутствуют	данные отсутствуют
56	797565.28	1329518.8	данные отсутствуют	данные отсутствуют
57	797492.63	1329511.2	данные отсутствуют	данные отсутствуют
58	797493.55	1329497.76	данные отсутствуют	данные отсутствуют
59	797509.22	1329464.54	данные отсутствуют	данные отсутствуют
60	797536.64	1329422.09	данные отсутствуют	данные отсутствуют

Государственный регистратор		ФГИС ЕГРН
полное наименование должности	подпись	инициалы, фамилия

М.П.

Раздел 3.2

Выписка из Единого государственного реестра недвижимости об объекте недвижимости
Описание местоположения земельного участка

Земельный участок			
(вид объекта недвижимости)			
Лист №	Раздела 3.2	Всего листов раздела 3.2 : ____	Всего разделов: ____
10.11.2021 № 99/2021/429689740		Всего листов выписки: ____	
Кадастровый номер:		02:17:160701:10	

Сведения о характерных точках границы земельного участка				
Система координат				
Зона №				
Номер точки	Координаты		Описание закрепления на местности	Средняя квадратическая погрешность определения координат характерных точек границ земельного участка, м
	X	Y		
1	2	3	4	5
61	797543.85	1329403.6	данные отсутствуют	данные отсутствуют
62	797560.11	1329362.15	данные отсутствуют	данные отсутствуют
63	797563.57	1329327.62	данные отсутствуют	данные отсутствуют
64	797564.07	1329302.12	данные отсутствуют	данные отсутствуют
65	797564.74	1329247.28	данные отсутствуют	данные отсутствуют
66	797753.02	1328794.16	данные отсутствуют	данные отсутствуют
67	797779.51	1328798.72	данные отсутствуют	данные отсутствуют
68	797905.82	1328824.62	данные отсутствуют	данные отсутствуют
69	797981.09	1328839.05	данные отсутствуют	данные отсутствуют
70	798003.43	1328743.16	данные отсутствуют	данные отсутствуют
71	798027.71	1328635.09	данные отсутствуют	данные отсутствуют
72	798065.18	1328481.71	данные отсутствуют	данные отсутствуют
73	798144.54	1328401.84	данные отсутствуют	данные отсутствуют
74	798162.77	1328413.76	данные отсутствуют	данные отсутствуют
75	798179.6	1328422.87	данные отсутствуют	данные отсутствуют

Государственный регистратор		ФГИС ЕГРН
полное наименование должности	подпись	инициалы, фамилия

М.П.

Земельный участок			
(вид объекта недвижимости)			
Лист №	Раздела 3.2	Всего листов раздела 3.2 : ____	Всего разделов: ____
10.11.2021 № 99/2021/429689740		Всего листов выписки: ____	
Кадастровый номер:		02:17:160701:10	

Сведения о характерных точках границы земельного участка				
Система координат				
Зона №				
Номер точки	Координаты		Описание закрепления на местности	Средняя квадратическая погрешность определения координат характерных точек границ земельного участка, м
	X	Y		
1	2	3	4	5
76	798201.29	1328423.06	данные отсутствуют	данные отсутствуют
77	798238.49	1328386.41	данные отсутствуют	данные отсутствуют
78	798262.33	1328346.45	данные отсутствуют	данные отсутствуют
79	798287.56	1328310.7	данные отсутствуют	данные отсутствуют
80	798324.72	1328306.49	данные отсутствуют	данные отсутствуют
81	798348.55	1328290.37	данные отсутствуют	данные отсутствуют
82	798362.58	1328265.83	данные отсутствуют	данные отсутствуют
83	798373.8	1328225.17	данные отсутствуют	данные отсутствуют
84	798377.68	1328172.12	данные отсутствуют	данные отсутствуют
85	798373.02	1328158.01	данные отсутствуют	данные отсутствуют
86	798375.26	1328155.85	данные отсутствуют	данные отсутствуют
87	798444.88	1328173.13	данные отсутствуют	данные отсутствуют
88	798503.59	1328093.29	данные отсутствуют	данные отсутствуют
89	798556.91	1328015.48	данные отсутствуют	данные отсутствуют
90	798617.41	1327921.62	данные отсутствуют	данные отсутствуют

Государственный регистратор		ФГИС ЕГРН
полное наименование должности	подпись	инициалы, фамилия

М.П.

Раздел 3.2

Выписка из Единого государственного реестра недвижимости об объекте недвижимости
Описание местоположения земельного участка

Земельный участок			
(вид объекта недвижимости)			
Лист №	Раздела 3.2	Всего листов раздела 3.2 : ____	Всего разделов: ____
10.11.2021 № 99/2021/429689740		Всего листов выписки: ____	
Кадастровый номер:		02:17:160701:10	

Сведения о характерных точках границы земельного участка				
Система координат				
Зона №				
Номер точки	Координаты		Описание закрепления на местности	Средняя квадратическая погрешность определения координат характерных точек границ земельного участка, м
	X	Y		
1	2	3	4	5
91	798626.82	1327912.52	данные отсутствуют	данные отсутствуют
92	798638.46	1327921.25	данные отсутствуют	данные отсутствуют
93	798655.98	1327928.26	данные отсутствуют	данные отсутствуют
94	798677.01	1327914.24	данные отсутствуют	данные отсутствуют
95	798705.75	1327868.67	данные отсутствуют	данные отсутствуют
96	798775.8	1327768.42	данные отсутствуют	данные отсутствуют
97	798775.95	1327768.27	данные отсутствуют	данные отсутствуют
98	798779.68	1327794.38	данные отсутствуют	данные отсутствуют
99	798673.9	1328076.5	данные отсутствуют	данные отсутствуют
100	798497.58	1328449.26	данные отсутствуют	данные отсутствуют
101	798321.27	1328837.15	данные отсутствуют	данные отсутствуют
102	798245.7	1329008.43	данные отсутствуют	данные отсутствуют
103	798240.67	1329214.96	данные отсутствуют	данные отсутствуют
104	798264.94	1329354.89	данные отсутствуют	данные отсутствуют
105	798264.47	1329397.34	данные отсутствуют	данные отсутствуют

Государственный регистратор		ФГИС ЕГРН
полное наименование должности	подпись	инициалы, фамилия

М.П.

Выписка из Единого государственного реестра недвижимости об объекте недвижимости
Описание местоположения земельного участка

Земельный участок			
(вид объекта недвижимости)			
Лист №	Раздела 3.2	Всего листов раздела 3.2 : ____	Всего разделов: ____
Всего листов выписки: ____			
10.11.2021 № 99/2021/429689740			
Кадастровый номер:		02:17:160701:10	

Сведения о характерных точках границы земельного участка				
Система координат				
Зона №				
Номер точки	Координаты		Описание закрепления на местности	Средняя квадратическая погрешность определения координат характерных точек границ земельного участка, м
	X	Y		
1	2	3	4	5
106	798259.78	1329475.17	данные отсутствуют	данные отсутствуют
107	798259.78	1329475.19	данные отсутствуют	данные отсутствуют
108	798275.72	1329563.3	данные отсутствуют	данные отсутствуют
109	798290.72	1329653.29	данные отсутствуют	данные отсутствуют
110	798290.73	1329653.31	данные отсутствуют	данные отсутствуют
111	798313.23	1329710.51	данные отсутствуют	данные отсутствуют
112	798345.28	1329805.24	данные отсутствуют	данные отсутствуют
113	798349.15	1329816.45	данные отсутствуют	данные отсутствуют
114	798349.16	1329816.46	данные отсутствуют	данные отсутствуют
115	798356.36	1329831.44	данные отсутствуют	данные отсутствуют
116	798365.52	1329858.21	данные отсутствуют	данные отсутствуют
117	798366.82	1329864.02	данные отсутствуют	данные отсутствуют
118	798361.91	1329904.69	данные отсутствуют	данные отсутствуют
119	798318.71	1329981.25	данные отсутствуют	данные отсутствуют
120	798285.43	1330016.9	данные отсутствуют	данные отсутствуют

Государственный регистратор		ФГИС ЕГРН
полное наименование должности	подпись	инициалы, фамилия

М.П.

Раздел 3.2

Выписка из Единого государственного реестра недвижимости об объекте недвижимости
Описание местоположения земельного участка

Земельный участок			
(вид объекта недвижимости)			
Лист №	Раздела 3.2	Всего листов раздела 3.2 : ____	Всего разделов: ____
Всего листов выписки: ____			
10.11.2021 № 99/2021/429689740			
Кадастровый номер:		02:17:160701:10	

Сведения о характерных точках границы земельного участка				
Система координат				
Зона №				
Номер точки	Координаты		Описание закрепления на местности	Средняя квадратическая погрешность определения координат характерных точек границ земельного участка, м
	X	Y		
1	2	3	4	5
121	798165.08	1329918.32	данные отсутствуют	данные отсутствуют
122	798226.12	1329101.91	данные отсутствуют	данные отсутствуют
123	798234.91	1329090.27	данные отсутствуют	данные отсутствуют
124	798014.89	1328860.26	данные отсутствуют	данные отсутствуют
125	798006.48	1328866.57	данные отсутствуют	данные отсутствуют

Государственный регистратор		ФГИС ЕГРН
полное наименование должности	подпись	инициалы, фамилия

М.П.

Выписка из Единого государственного реестра недвижимости об объекте недвижимости

Сведения о характеристиках объекта недвижимости

На основании запроса от 12.12.2021 г., поступившего на рассмотрение 12.12.2021 г., сообщаем, что согласно записям Единого государственного реестра недвижимости:

Земельный участок			
(вид объекта недвижимости)			
Лист № <u> </u> Раздела <u>1</u>	Всего листов раздела 1 : <u> </u>	Всего разделов: <u> </u>	Всего листов выписки: <u> </u>
12.12.2021.№ 99/2021/437347033			
Кадастровый номер:		02:17:101202:176	
Номер кадастрового квартала:	02:17:101202		
Дата присвоения кадастрового номера:	02.12.2021		
Ранее присвоенный государственный учетный номер:	данные отсутствуют		
Адрес:	Республика Башкортостан, р-н Бураевский, с/с Кушманаковский		
Площадь:	1818320 +/- 11799 кв. м		
Кадастровая стоимость, руб.:	3782105.6		
Кадастровые номера расположенных в пределах земельного участка объектов недвижимости:	данные отсутствуют		
Кадастровые номера объектов недвижимости, из которых образован объект недвижимости:	02:17:101202:58		
Кадастровые номера образованных объектов недвижимости:	данные отсутствуют		
Сведения о включении объекта недвижимости в состав предприятия как имущественного комплекса:			
Государственный регистратор		ФГИС ЕГРН	
полное наименование должности	подпись	инициалы, фамилия	

М.П.

Раздел 1

Выписка из Единого государственного реестра недвижимости об объекте недвижимости

Сведения о характеристиках объекта недвижимости

Земельный участок			
(вид объекта недвижимости)			
Лист № <u> </u> Раздела <u>1</u>	Всего листов раздела 1 : <u> </u>	Всего разделов: <u> </u>	Всего листов выписки: <u> </u>
12.12.2021.№ 99/2021/437347033			
Кадастровый номер:		02:17:101202:176	
Категория земель:	Земли сельскохозяйственного назначения		
Виды разрешенного использования:	Для возделывания сельскохозяйственных культур		
Сведения о кадастровом инженере:	Гарифулин Марат Ринатович №02-16-1401		
Сведения о лесах, водных объектах и об иных природных объектах, расположенных в пределах земельного участка:	данные отсутствуют		
Сведения о том, что земельный участок полностью или частично расположен в границах зоны с особыми условиями использования территории или территории объекта культурного наследия	данные отсутствуют		
Сведения о том, что земельный участок расположен в границах особой экономической зоны, территории опережающего социально-экономического развития, зоны территориального развития в Российской Федерации, игровой зоны:	данные отсутствуют		
Сведения о том, что земельный участок расположен в границах особо охраняемой природной территории, охотничьих угодий, лесничеств, лесопарков:	данные отсутствуют		
Сведения о результатах проведения государственного земельного надзора:	данные отсутствуют		
Сведения о расположении земельного участка в границах территории, в отношении которой утвержден проект межевания территории:	данные отсутствуют		
Государственный регистратор		ФГИС ЕГРН	
полное наименование должности	подпись	инициалы, фамилия	

М.П.

Земельный участок			
(вид объекта недвижимости)			
Лист № ____ Раздела 1	Всего листов раздела 1 : ____	Всего разделов: ____	Всего листов выписки: ____
12.12.2021.№ 99/2021/437347033			
Кадастровый номер:		02:17:101202:176	
Условный номер земельного участка:	данные отсутствуют		
Сведения о принятии акта и (или) заключении договора, предусматривающих предоставление в соответствии с земельным законодательством исполнительным органом государственной власти или органом местного самоуправления находящегося в государственной или муниципальной собственности земельного участка для строительства наемного дома социального использования или наемного дома коммерческого использования:	данные отсутствуют		
Сведения о том, что земельный участок или земельные участки образованы на основании решения об изъятии земельного участка и (или) расположенного на нем объекта недвижимости для государственных или муниципальных нужд:	данные отсутствуют		
Сведения о том, что земельный участок образован из земель или земельного участка, государственная собственность на которые не разграничена:	данные отсутствуют		
Сведения о наличии земельного спора о местоположении границ земельных участков:	данные отсутствуют		
Статус записи об объекте недвижимости:	Сведения об объекте недвижимости имеют статус "актуальные"		
Особые отметки:	Граница земельного участка не установлена в соответствии с требованиями земельного законодательства. Сведения о видах разрешенного использования имеют статус «Актуальные незасвидетельствованные». Право (ограничение права, обременение объекта недвижимости) зарегистрировано на данный объект недвижимости с видами разрешенного использования отсутствует. Сведения необходимые для заполнения раздела 3 отсутствуют. Сведения необходимые для заполнения раздела 3.1 отсутствуют. Сведения необходимые для заполнения раздела 3.2 отсутствуют. Сведения необходимые для заполнения раздела 4 отсутствуют.		
Получатель выписки:	Рачкова Елена Сергеевна		
Государственный регистратор		ФГИС ЕГРН	
полное наименование должности		подпись	инициалы, фамилия

М.П.

Земельный участок		
(вид объекта недвижимости)		
Лист № ____ Раздела 2	Всего листов раздела 2 : ____	Всего разделов: ____
12.12.2021 № 99/2021/437347033		
Кадастровый номер:		02:17:101202:176
1. Правообладатель (правообладатели):	1.1.	Сагдиева Фидалия Амиряновна
2. Вид, номер и дата государственной регистрации права:	2.1.	Долевая собственность, № 02:17:101202:176-02/120/2021-37 от 02.12.2021, 1/42
3. Ограничение прав и обременение объекта недвижимости:	не зарегистрировано	
1. Правообладатель (правообладатели):	1.2.	Набиуллин Рим Хайбуллович
2. Вид, номер и дата государственной регистрации права:	2.2.	Долевая собственность, № 02:17:101202:176-02/120/2021-1 от 02.12.2021,
3. Ограничение прав и обременение объекта недвижимости:	не зарегистрировано	
1. Правообладатель (правообладатели):	1.3.	Латыпов Филгат Сафутдинович
2. Вид, номер и дата государственной регистрации права:	2.3.	Долевая собственность, № 02:17:101202:176-02/120/2021-35 от 02.12.2021, 2/40
3. Ограничение прав и обременение объекта недвижимости:	не зарегистрировано	
1. Правообладатель (правообладатели):	1.4.	Хасанова Фаниля Канифовна
2. Вид, номер и дата государственной регистрации права:	2.4.	Долевая собственность, № 02:17:101202:176-02/120/2021-34 от 02.12.2021,
3. Ограничение прав и обременение объекта недвижимости:	не зарегистрировано	

Государственный регистратор		ФГИС ЕГРН
полное наименование должности	подпись	инициалы, фамилия
	М.П.	

Земельный участок		
(вид объекта недвижимости)		
Лист № ____ Раздела 2	Всего листов раздела 2 : ____	Всего разделов: ____
12.12.2021 № 99/2021/437347033		
Кадастровый номер:		02:17:101202:176
1. Правообладатель (правообладатели):	1.5.	Курбанова Венера Даяновна
2. Вид, номер и дата государственной регистрации права:	2.5.	Долевая собственность, № 02:17:101202:176-02/120/2021-33 от 02.12.2021, 1/42
3. Ограничение прав и обременение объекта недвижимости:	не зарегистрировано	
1. Правообладатель (правообладатели):	1.6.	Хайруллина Рашида Кахимзяновна
2. Вид, номер и дата государственной регистрации права:	2.6.	Долевая собственность, № 02:17:101202:176-02/120/2021-32 от 02.12.2021,
3. Ограничение прав и обременение объекта недвижимости:	не зарегистрировано	
1. Правообладатель (правообладатели):	1.7.	Нурисламов Халим Галиуллович
2. Вид, номер и дата государственной регистрации права:	2.7.	Долевая собственность, № 02:17:101202:176-02/120/2021-31 от 02.12.2021,
3. Ограничение прав и обременение объекта недвижимости:	не зарегистрировано	
1. Правообладатель (правообладатели):	1.8.	Суфиянова Дилара Маратовна
2. Вид, номер и дата государственной регистрации права:	2.8.	Долевая собственность, № 02:17:101202:176-02/120/2021-30 от 02.12.2021,
3. Ограничение прав и обременение объекта недвижимости:	не зарегистрировано	
1. Правообладатель (правообладатели):	1.9.	Хасанова Илиза Фанависвна
2. Вид, номер и дата государственной регистрации права:	2.9.	Долевая собственность, № 02:17:101202:176-02/120/2021-29 от 02.12.2021,
3. Ограничение прав и обременение объекта недвижимости:	не зарегистрировано	

Государственный регистратор		ФГИС ЕГРН
полное наименование должности	подпись	инициалы, фамилия
	М.П.	

Земельный участок			
(вид объекта недвижимости)			
Лист № ____ Раздела 2	Всего листов раздела 2: ____	Всего разделов: ____	Всего листов выписки: ____
12.12.2021.№ 99/2021/437347033			
Кадастровый номер:		02:17:101202:176	
1. Правообладатель (правообладатели):	1.10.	Талипова Раня Касимовна	
2. Вид, номер и дата государственной регистрации права:	2.10.	Долевая собственность, № 02:17:101202:176-02/120/2021-28 от 02.12.2021,	
3. Ограничение прав и обременение объекта недвижимости:	не зарегистрировано		
1. Правообладатель (правообладатели):	1.11.	Ягулина Миляуша Раисовна	
2. Вид, номер и дата государственной регистрации права:	2.11.	Долевая собственность, № 02:17:101202:176-02/120/2021-27 от 02.12.2021,	
3. Ограничение прав и обременение объекта недвижимости:	не зарегистрировано		
1. Правообладатель (правообладатели):	1.12.	Таетдинов Руслан Шамилович	
2. Вид, номер и дата государственной регистрации права:	2.12.	Долевая собственность, № 02:17:101202:176-02/120/2021-26 от 02.12.2021,	
3. Ограничение прав и обременение объекта недвижимости:	не зарегистрировано		
1. Правообладатель (правообладатели):	1.13.	Талипова Зимфира Маликовна	
2. Вид, номер и дата государственной регистрации права:	2.13.	Долевая собственность, № 02:17:101202:176-02/120/2021-25 от 02.12.2021,	
3. Ограничение прав и обременение объекта недвижимости:	не зарегистрировано		
1. Правообладатель (правообладатели):	1.14.	Талипова Фанзиля Тимербаевна	
2. Вид, номер и дата государственной регистрации права:	2.14.	Долевая собственность, № 02:17:101202:176-02/120/2021-24 от 02.12.2021, 1/40	
3. Ограничение прав и обременение объекта недвижимости:	не зарегистрировано		

Государственный регистратор		ФГИС ЕГРН
полное наименование должности	подпись	инициалы, фамилия

М.П.

Земельный участок			
(вид объекта недвижимости)			
Лист № ____ Раздела 2	Всего листов раздела 2: ____	Всего разделов: ____	Всего листов выписки: ____
12.12.2021.№ 99/2021/437347033			
Кадастровый номер:		02:17:101202:176	
1. Правообладатель (правообладатели):	1.15.	Хасанов Назир Альфитович	
2. Вид, номер и дата государственной регистрации права:	2.15.	Долевая собственность, № 02:17:101202:176-02/120/2021-23 от 02.12.2021,	
3. Ограничение прав и обременение объекта недвижимости:	не зарегистрировано		
1. Правообладатель (правообладатели):	1.16.	Ягулина Муршида Миннимухаматовна	
2. Вид, номер и дата государственной регистрации права:	2.16.	Долевая собственность, № 02:17:101202:176-02/120/2021-22 от 02.12.2021,	
3. Ограничение прав и обременение объекта недвижимости:	не зарегистрировано		
1. Правообладатель (правообладатели):	1.17.	Гараев Ралиф Нуриханович	
2. Вид, номер и дата государственной регистрации права:	2.17.	Долевая собственность, № 02:17:101202:176-02/120/2021-21 от 02.12.2021, 2/40	
3. Ограничение прав и обременение объекта недвижимости:	не зарегистрировано		
1. Правообладатель (правообладатели):	1.18.	Ягудин Мансур Мударисович	
2. Вид, номер и дата государственной регистрации права:	2.18.	Долевая собственность, № 02:17:101202:176-02/120/2021-20 от 02.12.2021,	
3. Ограничение прав и обременение объекта недвижимости:	не зарегистрировано		
1. Правообладатель (правообладатели):	1.19.	Суфиянова Саня Шакирянвна	
2. Вид, номер и дата государственной регистрации права:	2.19.	Долевая собственность, № 02:17:101202:176-02/120/2021-19 от 02.12.2021,	
3. Ограничение прав и обременение объекта недвижимости:	не зарегистрировано		

Государственный регистратор		ФГИС ЕГРН
полное наименование должности	подпись	инициалы, фамилия

М.П.

Земельный участок		
(вид объекта недвижимости)		
Лист № ____ Раздела 2	Всего листов раздела 2: ____	Всего разделов: ____
12.12.2021. № 99/2021/437347033		
Кадастровый номер:		02:17:101202:176
1. Правообладатель (правообладатели):	1.20.	Шакирова Багия Шайнуровна
2. Вид, номер и дата государственной регистрации права:	2.20.	Долевая собственность, № 02:17:101202:176-02/120/2021-18 от 02.12.2021,
3. Ограничение прав и обременение объекта недвижимости:		не зарегистрировано
1. Правообладатель (правообладатели):	1.21.	Ягудин Ильфир Разитович
2. Вид, номер и дата государственной регистрации права:	2.21.	Долевая собственность, № 02:17:101202:176-02/120/2021-17 от 02.12.2021,
3. Ограничение прав и обременение объекта недвижимости:		не зарегистрировано
1. Правообладатель (правообладатели):	1.22.	Сагдиев Мазагар Рауфович
2. Вид, номер и дата государственной регистрации права:	2.22.	Долевая собственность, № 02:17:101202:176-02/120/2021-16 от 02.12.2021,
3. Ограничение прав и обременение объекта недвижимости:		не зарегистрировано
1. Правообладатель (правообладатели):	1.23.	Лугманов Самат Муллахматович
2. Вид, номер и дата государственной регистрации права:	2.23.	Долевая собственность, № 02:17:101202:176-02/120/2021-15 от 02.12.2021,
3. Ограничение прав и обременение объекта недвижимости:		не зарегистрировано
1. Правообладатель (правообладатели):	1.24.	Ахметова Ленера Калимулловна
2. Вид, номер и дата государственной регистрации права:	2.24.	Долевая собственность, № 02:17:101202:176-02/120/2021-14 от 02.12.2021, 1/40
3. Ограничение прав и обременение объекта недвижимости:		не зарегистрировано

Государственный регистратор	ФГИС ЕГРН	
полное наименование должности	подпись	инициалы, фамилия

М.П.

Земельный участок		
(вид объекта недвижимости)		
Лист № ____ Раздела 2	Всего листов раздела 2: ____	Всего разделов: ____
12.12.2021. № 99/2021/437347033		
Кадастровый номер:		02:17:101202:176
1. Правообладатель (правообладатели):	1.25.	Салимова Фируза Фагавиевна
2. Вид, номер и дата государственной регистрации права:	2.25.	Долевая собственность, № 02:17:101202:176-02/120/2021-13 от 02.12.2021,
3. Ограничение прав и обременение объекта недвижимости:		не зарегистрировано
1. Правообладатель (правообладатели):	1.26.	Набиуллина Сария Назиповна
2. Вид, номер и дата государственной регистрации права:	2.26.	Долевая собственность, № 02:17:101202:176-02/120/2021-12 от 02.12.2021, 1/42
3. Ограничение прав и обременение объекта недвижимости:		не зарегистрировано
1. Правообладатель (правообладатели):	1.27.	Садикова Флиса Гилемхановна
2. Вид, номер и дата государственной регистрации права:	2.27.	Долевая собственность, № 02:17:101202:176-02/120/2021-11 от 02.12.2021,
3. Ограничение прав и обременение объекта недвижимости:		не зарегистрировано
1. Правообладатель (правообладатели):	1.28.	Суфиянов Анил Ядитович
2. Вид, номер и дата государственной регистрации права:	2.28.	Долевая собственность, № 02:17:101202:176-02/120/2021-10 от 02.12.2021,
3. Ограничение прав и обременение объекта недвижимости:		не зарегистрировано
1. Правообладатель (правообладатели):	1.29.	Лугманов Рамиль Салихович
2. Вид, номер и дата государственной регистрации права:	2.29.	Долевая собственность, № 02:17:101202:176-02/120/2021-9 от 02.12.2021,
3. Ограничение прав и обременение объекта недвижимости:		не зарегистрировано

Государственный регистратор	ФГИС ЕГРН	
полное наименование должности	подпись	инициалы, фамилия

М.П.

Земельный участок			
(вид объекта недвижимости)			
Лист № ____ Раздела 2	Всего листов раздела 2: ____	Всего разделов: ____	Всего листов выписки: ____
12.12.2021. № 99/2021/437347033			
Кадастровый номер:		02:17:101202:176	
1. Правообладатель (правообладатели):	1.30.	Хайруллин Риф Фаизович	
2. Вид, номер и дата государственной регистрации права:	2.30.	Долевая собственность, № 02:17:101202:176-02/120/2021-8 от 02.12.2021,	
3. Ограничение прав и обременение объекта недвижимости:	не зарегистрировано		
1. Правообладатель (правообладатели):	1.31.	Шакирова Нилуфар Икромжоновна	
2. Вид, номер и дата государственной регистрации права:	2.31.	Долевая собственность, № 02:17:101202:176-02/120/2021-7 от 02.12.2021,	
3. Ограничение прав и обременение объекта недвижимости:	не зарегистрировано		
1. Правообладатель (правообладатели):	1.32.	Суфиянов Руслан Разифович	
2. Вид, номер и дата государственной регистрации права:	2.32.	Долевая собственность, № 02:17:101202:176-02/120/2021-6 от 02.12.2021,	
3. Ограничение прав и обременение объекта недвижимости:	не зарегистрировано		
1. Правообладатель (правообладатели):	1.33.	Суфиянова Зульфира Сагамановна	
2. Вид, номер и дата государственной регистрации права:	2.33.	Долевая собственность, № 02:17:101202:176-02/120/2021-5 от 02.12.2021,	
3. Ограничение прав и обременение объекта недвижимости:	не зарегистрировано		
1. Правообладатель (правообладатели):	1.34.	Ягудин Илфат Разитович	
2. Вид, номер и дата государственной регистрации права:	2.34.	Долевая собственность, № 02:17:101202:176-02/120/2021-4 от 02.12.2021,	
3. Ограничение прав и обременение объекта недвижимости:	не зарегистрировано		

Государственный регистратор	ФГИС ЕГРН	
полное наименование должности	подпись	инициалы, фамилия

М.П.

Земельный участок			
(вид объекта недвижимости)			
Лист № ____ Раздела 2	Всего листов раздела 2: ____	Всего разделов: ____	Всего листов выписки: ____
12.12.2021. № 99/2021/437347033			
Кадастровый номер:		02:17:101202:176	
1. Правообладатель (правообладатели):	1.35.	Шагимарданов Фадис Талгатович	
2. Вид, номер и дата государственной регистрации права:	2.35.	Долевая собственность, № 02:17:101202:176-02/120/2021-3 от 02.12.2021,	
3. Ограничение прав и обременение объекта недвижимости:	не зарегистрировано		
1. Правообладатель (правообладатели):	1.36.	Латыпова Айсулу Сейдахановна	
2. Вид, номер и дата государственной регистрации права:	2.36.	Долевая собственность, № 02:17:101202:176-02/120/2021-2 от 02.12.2021,	
3. Ограничение прав и обременение объекта недвижимости:	не зарегистрировано		
1. Правообладатель (правообладатели):	1.37.	Ягудина Марузя Яляйевна	
2. Вид, номер и дата государственной регистрации права:	2.37.	Долевая собственность, № 02:17:101202:176-02/120/2021-36 от 02.12.2021,	
3. Ограничение прав и обременение объекта недвижимости:	не зарегистрировано		
4. Договоры участия в долевом строительстве:	данные отсутствуют		
5. Заявленные в судебном порядке права требования:	данные отсутствуют		
6. Сведения о возражении в отношении зарегистрированного права:	данные отсутствуют		
7. Сведения о наличии решения об изъятии объекта недвижимости для государственных и муниципальных нужд:	данные отсутствуют		
8. Сведения о невозможности государственной регистрации без личного участия правообладателя или его законного представителя:			
9. Правопритязания и сведения о наличии поступивших, но не рассмотренных заявлений о проведении государственной регистрации права (перехода, прекращения права), ограничения права или обременения объекта недвижимости, сделки в отношении объекта недвижимости:	данные отсутствуют		
10. Сведения об осуществлении государственной регистрации сделки, права, ограничения права без необходимого в силу закона согласия третьего лица, органа:	данные отсутствуют		
11. Сведения о невозможности государственной регистрации перехода, прекращения, ограничения права на земельный участок из земель сельскохозяйственного назначения:			

Государственный регистратор	ФГИС ЕГРН	
полное наименование должности	подпись	инициалы, фамилия

М.П.