

**Акционерное общество
«Научно-исследовательский и проектный институт гражданского
строительства, благоустройства и городского дизайна «Моспроект-3»
АО «Моспроект-3»**



**Г Р У П П А К О М П А Н И Й
МОСПРОЕКТ-3**

Свидетельство № СРО-П-132-01022010 от 24.06.2019г.

Заказчик – Государственная компания «Российские автомобильные дороги»

***Строительство скоростной автомобильной дороги Казань –
Екатеринбург на участке Дюртюли – Ачит***

**этап 1.1 км 0 – км 90
Республика Башкортостан**

ПРОЕКТ МЕЖЕВАНИЯ ТЕРРИТОРИИ

**Материалы по обоснованию проекта межевания территории
Раздел 4. Материалы по обоснованию проекта межевания
территории. Пояснительная записка**

Том 2.4.25

**Часть 25. Материалы по обоснованию проекта межевания
территории. Приложения
Кадастровые выписки (кад.квартал 02:22:000000)**

8841-21-1.1-ПМТ- ПММО2.4.25

Акционерное общество
«Научно-исследовательский и проектный институт гражданского
строительства, благоустройства и городского дизайна «Моспроект-3»
АО «Моспроект-3»

*Строительство скоростной автомобильной дороги Казань –
Екатеринбург на участке Дюртюли – Ачит*
этап 1.1 км 0 – км 90
Республика Башкортостан

ПРОЕКТ МЕЖЕВАНИЯ ТЕРРИТОРИИ

Материалы по обоснованию проекта межевания территории
Раздел 4. Материалы по обоснованию проекта межевания
территории. Пояснительная записка

Том 2.4.25

Часть 25. Материалы по обоснованию проекта межевания
территории. Приложения
Кадастровые выписки (кад.квартал 02:22:000000)

8841-21-1.1-ПМТ- ПММО2.4.25

Руководитель Дирекции
по проектированию №2

Комплексный главный
инженер проекта



Т.И. Гушляк

А.В. Федосеев

2021

Согласовано		
Взам. инв. №		
Подпись и дата		
Инв. № подл.		



**СТРОИТЕЛЬСТВО СКОРОСТНОЙ АВТОМОБИЛЬНОЙ ДОРОГИ
КАЗАНЬ – ЕКАТЕРИНБУРГ НА УЧАСТКЕ ДЮРТЮЛИ – АЧИТ**

**Строительство скоростной автомобильной дороги Казань –
Екатеринбург на участке Дюртюли – Ачит
этап 1.1 км 0 – км 90
Республика Башкортостан**

**Проект межевания территории
Материалы по обоснованию проекта межевания территории
Раздел 4. Материалы по обоснованию проекта межевания
территории. Пояснительная записка**

Том 2.4.25

**Часть 25. Материалы по обоснованию проекта межевания территории.
Приложения
Кадастровые выписки (кад.квартал 02:22:000000)**

8841-21-1.1-ПМТ- ПММО2.4.25

Генеральный директор

Комплексный ГИП



Ю.А. Орленко

О.Н. Андреева

**Санкт-Петербург
2021**



ИНН 7710946388 КПП 770901001 ОГРН 1137746777871
Россия, 127006, г. Москва, Страстной бульвар, д. 9, эт. 3 пом. XV ком. 7
Тел.: +7 (495) 775-99-20, post@avtodor-eng.ru, www.avtodor-eng.ru

ПРОЕКТ МЕЖЕВАНИЯ ТЕРРИТОРИИ ЛИНЕЙНОГО ОБЪЕКТА

«Строительство скоростной автомобильной дороги Казань – Екатеринбург на участке Дюргюли – Ачит», этап 1.1. км 0 – км 90, Республика Башкортостан»

**Материалы по обоснованию проекта межевания территории
Раздел 4. Материалы по обоснованию проекта межевания территории.
Пояснительная записка**

Том 2.4.25

**Часть 25. Материалы по обоснованию проекта межевания территории.
Приложения
Кадастровые выписки (кад.квартал 02:22:000000)**

8841-21-1.1-ПМТ- ПММО2.4.25

Генеральный директор

Начальник управления
территориального планирования



К.В. Могильный

Е.Ю. Погоньева

Москва 2021

СОСТАВ АВТОРСКОГО КОЛЛЕКТИВА
ПРОЕКТА МЕЖЕВАНИЯ ТЕРРИТОРИИ ЛИНЕЙНОГО ОБЪЕКТА
«Строительство скоростной автомобильной дороги Казань – Екатеринбург на участке
Дюртюли – Ачит», этап 1.1 км 0 – км 90, Республика Башкортостан»

Начальник управления
территориального планирования



(подпись)

Погоньева Е.Ю.

Начальник отдела
территориального планирования



(подпись)

Рачкова Е.С.

Главный специалист отдела
территориального планирования



(подпись)

Копейкина О.М.


Главный специалист отдела подготовки
исходно-разрешительной документации



(подпись)

Минубаева Ю.Р.


Ведущий специалист отдела
территориального планирования



(подпись)

Жарикова М.С.

Специалист отдела подготовки
исходно-разрешительной документации



(подпись)

Янин Т.С.

СОДЕРЖАНИЕ

1. Состав документации по планировке территории (лист 1 – лист 14).....	7
2. Выписка из Единого государственного реестра недвижимости об объекте недвижимости на земельный участок с кадастровым номером 02:22:000000:205.....	21

Строительство скоростной автомобильной дороги Казань – Екатеринбург на участке Дюртюли – Ачит

Номер тома	Обозначение	Наименование	Примечание
Строительство скоростной автомобильной дороги Казань – Екатеринбург на участке Дюртюли – Ачит», этап 1.1 км 0 – км 90, Республика Башкортостан			
Проект планировки территории			
1. Основная часть проекта планировки территории			
Раздел 1. «Проект планировки территории. Графическая часть»			
Том 1.1.1	8841-21-1.1-ППТ-ППОЧ1.1.1	Часть 1. Чертежи красных линий. Муниципальный район Дюртюлинский район	АО «Петербургские дороги»
Том 1.1.2	8841-21-1.1-ППТ-ППОЧ1.1.2	Часть 2. Чертежи красных линий. Муниципальный район Бураевский район	АО «Петербургские дороги»
Том 1.1.3	8841-21-1.1-ППТ-ППОЧ1.1.3	Часть 3. Чертежи границ зон планируемого размещения линейных объектов, совмещенный с чертежом границ зон планируемого размещения линейных объектов, подлежащих реконструкции в связи с изменением их местоположения (автомобильных дорог). Муниципальный район Дюртюлинский район	АО «Петербургские дороги»
Том 1.1.4	8841-21-1.1-ППТ-ППОЧ1.1.4	Часть 4. Чертежи границ зон планируемого размещения линейных объектов, совмещенный с чертежом границ зон планируемого размещения линейных объектов, подлежащих реконструкции в связи с изменением их местоположения (автомобильных дорог). Муниципальный район Бураевский район	АО «Петербургские дороги»
Том 1.1.5	8841-21-1.1-ППТ-ППОЧ1.1.5	Часть 5. Чертежи границ зон планируемого размещения линейных объектов, подлежащих реконструкции в связи с изменением их местоположения (инженерных сетей и сооружений). Муниципальный район Дюртюлинский район	АО «Петербургские дороги»
Том 1.1.6	8841-21-1.1-ППТ-ППОЧ1.1.6	Часть 6. Чертежи границ зон планируемого размещения линейных объектов, подлежащих реконструкции в связи с изменением их местоположения (инженерных сетей и сооружений). Муниципальный район Бураевский район	АО «Петербургские дороги»

Согласовано

Взам. инв. №

Подпись и дата

Инв. № подл.

8841-21-1.1-СП

Изм.	Кол.уч.	Лист	№док.	Подпись	Дата
Разработал		Кудрявцева			10.21
Н.Контр.		Кузнецов			10.21
КГИП		Андреева			10.21

Состав документации
по планировке территории

Стадия	Лист	Листов
ДПТ	1	14



**Строительство скоростной автомобильной дороги Казань –
Екатеринбург на участке Дюртюли – Ачит**

Раздел 2. «Положение о размещении линейных объектов»

Том 1.2.1	8841-21-1.1-ППТ- ППОЧ1.2.1	Часть 1. Положение о размещении линейных объектов	АО «Петербургские дороги»
-----------	-------------------------------	--	---------------------------------

2. Материалы по обоснованию проекта планировки территории

**Раздел 3. «Материалы по обоснованию проекта планировки территории.
Графическая часть»**

Том 2.3.1	8841-21-1.1-ППТ- ППМО2.3.1	Часть 1. Схема расположения элементов планировочной структуры. Схема использования территории в период подготовки проекта планировки территории. Муниципальный район Дюртюлинский район	АО «Петербургские дороги»
Том 2.3.2	8841-21-1.1-ППТ- ППМО2.3.2	Часть 2. Схема расположения элементов планировочной структуры. Схема использования территории в период подготовки проекта планировки территории. Муниципальный район Бураевский район	АО «Петербургские дороги»
Том 2.3.3	8841-21-1.1-ППТ- ППМО2.3.3	Часть 3. Схема организации улично-дорожной сети и движения транспорта. Муниципальный район Дюртюлинский район	АО «Петербургские дороги»
Том 2.3.4	8841-21-1.1-ППТ- ППМО2.3.4	Часть 4. Схема организации улично-дорожной сети и движения транспорта. Муниципальный район Бураевский район	АО «Петербургские дороги»
Том 2.3.5	8841-21-1.1-ППТ- ППМО2.3.5	Часть 5. Схема вертикальной планировки территории. Схема инженерной подготовки и инженерной защиты территории. Муниципальный район Дюртюлинский район	АО «Петербургские дороги»
Том 2.3.6	8841-21-1.1-ППТ- ППМО2.3.6	Часть 6. Схема вертикальной планировки территории. Схема инженерной подготовки и инженерной защиты территории. Муниципальный район Бураевский район	АО «Петербургские дороги»
Том 2.3.7	8841-21-1.1-ППТ- ППМО2.3.7	Часть 7. Схема границ зон с особыми условиями использования территорий, особо охраняемых природных территорий, лесничеств, границ территорий объектов культурного наследия. Схема границ территорий, подверженных риску возникновения чрезвычайных ситуаций природного и техногенного характера (пожар, взрыв, химическое, радиоактивное заражение, затопление, подтопление, оползень, карсты, эрозия и т.д. Муниципальный район Дюртюлинский район	АО «Петербургские дороги»

Инва. № подл.	Подпись и дата	Взам. инв. №

Изм.	Кол.уч.	Лист	№ док.	Подпись	Дата

8841-21-1.1-СП

Лист

2

**Строительство скоростной автомобильной дороги Казань –
Екатеринбург на участке Дюртюли – Ачит**

Том 2.3.8	8841-21-1.1-ППТ- ППМО2.3.8	Часть 8. Схема границ зон с особыми условиями использования территорий, особо охраняемых природных территорий, лесничеств, границ территорий объектов культурного наследия. Схема границ территорий, подверженных риску возникновения чрезвычайных ситуаций природного и техногенного характера (пожар, взрыв, химическое, радиоактивное заражение, затопление, подтопление, оползень, карсты, эрозия и т.д. Муниципальный район Бураевский район	АО «Петербургские дороги»
Том 2.3.9	8841-21-1.1-ППТ- ППМО2.3.9	Часть 9. Схема конструктивных и планировочных решений. Муниципальный район Дюртюлинский район	АО «Петербургские дороги»
Том 2.3.10	8841-21-1.1-ППТ- ППМО2.3.10	Часть 10. Схема конструктивных и планировочных решений. Муниципальный район Бураевский район	АО «Петербургские дороги»

**Раздел 4. «Материалы по обоснованию проекта планировки территории.
Пояснительная записка»**

Том 2.4.1	8841-21-1.1-ППТ- ППМО2.4.1	Часть 1. Пояснительная записка	АО «Петербургские дороги»
-----------	-------------------------------	---------------------------------------	------------------------------

Проект межевания территории

1. Основная часть проекта межевания территории

Раздел 1. «Проект межевания территории. Графическая часть»

Том 1.1.1	8841-21-1.1-ПМТ- ПМОЧ1.1.1	Часть 1. Проект межевания территории. Графическая часть. Сельское поселение Такарликовский сельсовет муниципального района Дюртюлинского района	АО «Петербургские дороги»/ ООО «Автомобиль-Инжиниринг»
Том 1.1.2	8841-21-1.1-ПМТ- ПМОЧ1.1.2	Часть 2. Проект межевания территории. Графическая часть. Сельское поселение Таймурзинский сельсовет муниципального района Дюртюлинского района	АО «Петербургские дороги»/ ООО «Автомобиль-Инжиниринг»
Том 1.1.3	8841-21-1.1-ПМТ- ПМОЧ1.1.3	Часть 3. Проект межевания территории. Графическая часть. Сельское поселение Суккуловский сельсовет муниципального района Дюртюлинского района	АО «Петербургские дороги»/ ООО «Автомобиль-Инжиниринг»
Том 1.1.4	8841-21-1.1-ПМТ- ПМОЧ1.1.4	Часть 4. Проект межевания территории. Графическая часть. Сельское поселение Учпилинский сельсовет муниципального района Дюртюлинского района	АО «Петербургские дороги»/ ООО «Автомобиль-Инжиниринг»
Том 1.1.5	8841-21-1.1-ПМТ- ПМОЧ1.1.5	Часть 5. Проект межевания территории. Графическая часть. Сельское поселение Староянтузовский сельсовет муниципального района Дюртюлинского района	АО «Петербургские дороги»/ ООО «Автомобиль-Инжиниринг»

Изм.	Кол.уч.	Лист	№ док.	Подпись	Дата

8841-21-1.1-СП

Лист

3

**Строительство скоростной автомобильной дороги Казань –
Екатеринбург на участке Дюртюли – Ачит**

Том 1.1.6	8841-21-1.1-ПМТ-ПМОЧ1.1.6	Часть 6. Проект межевания территории. Графическая часть. Сельское поселение Вострецовский сельсовет муниципального района Бураевского района	АО «Петербургские дороги»/ ООО «Автодор-Инжиниринг»
Том 1.1.7	8841-21-1.1-ПМТ-ПМОЧ1.1.7	Часть 7. Проект межевания территории. Графическая часть. Сельское поселение Бардаковский сельсовет муниципального района Бураевского района	АО «Петербургские дороги»/ ООО «Автодор-Инжиниринг»
Том 1.1.8	8841-21-1.1-ПМТ-ПМОЧ1.1.8	Часть 8. Проект межевания территории. Графическая часть. Сельское поселение Каинлыковский сельсовет муниципального района Бураевского района	АО «Петербургские дороги»/ ООО «Автодор-Инжиниринг»
Том 1.1.9	8841-21-1.1-ПМТ-ПМОЧ1.1.9	Часть 9. Проект межевания территории. Графическая часть. Сельское поселение Кушманаковский сельсовет муниципального района Бураевского района	АО «Петербургские дороги»/ ООО «Автодор-Инжиниринг»
Том 1.1.10	8841-21-1.1-ПМТ-ПМОЧ1.1.10	Часть 10. Проект межевания территории. Графическая часть. Сельское поселение Бураевский сельсовет муниципального района Бураевского района	АО «Петербургские дороги»/ ООО «Автодор-Инжиниринг»
Том 1.1.11	8841-21-1.1-ПМТ-ПМОЧ1.1.11	Часть 11. Проект межевания территории. Графическая часть. Сельское поселение Кузбаевский сельсовет муниципального района Бураевского района	АО «Петербургские дороги»/ ООО «Автодор-Инжиниринг»
Том 1.1.12	8841-21-1.1-ПМТ-ПМОЧ1.1.12	Часть 12. Проект межевания территории. Графическая часть. Сельское поселение Ваньшевский сельсовет муниципального района Бураевского района	АО «Петербургские дороги»/ ООО «Автодор-Инжиниринг»
Том 1.1.13	8841-21-1.1-ПМТ-ПМОЧ1.1.13	Часть 13. Проект межевания территории. Графическая часть. Сельское поселение Тепляковский сельсовет муниципального района Бураевского района	АО «Петербургские дороги»/ ООО «Автодор-Инжиниринг»

Раздел 2. «Проект межевания территории. Текстовая часть»

Том 1.2.1	8841-21-1.1-ПМТ-ПМОЧ1.2.1	Часть 1. Проект межевания территории. Текстовая часть	АО «Петербургские дороги»/ ООО «Автодор-Инжиниринг»
Том 1.2.2	8841-21-1.1-ПМТ-ПМОЧ1.2.2.	Часть 2. Проект межевания территории. Текстовая часть	АО «Петербургские дороги»/ ООО «Автодор-Инжиниринг»

Инд. № подл.	Подпись и дата	Взам. инв. №

Изм.	Кол.уч.	Лист	№ док.	Подпись	Дата

8841-21-1.1-СП

Лист

4

**Строительство скоростной автомобильной дороги Казань –
Екатеринбург на участке Дюртюли – Ачит**

2. Материалы по обоснованию проекта межевания территории

**Раздел 3. «Материалы по обоснованию проекта межевания территории.
Графическая часть»**

Том 2.3.1	8841-21-1.1-ПМТ-ПММО.2.3.1	Часть 1. Материалы по обоснованию проекта межевания территории. Графическая часть. Сельское поселение Такарликовский сельсовет муниципального района Дюртюлинского района	АО «Петербургские дороги»/ ООО «Автодор-Инжиниринг»
Том 2.3.2	8841-21-1.1-ПМТ-ПММО.2.3.2	Часть 2. Материалы по обоснованию проекта межевания территории. Графическая часть. Сельское поселение Таймурзинский сельсовет муниципального района Дюртюлинского района	АО «Петербургские дороги»/ ООО «Автодор-Инжиниринг»
Том 2.3.3	8841-21-1.1-ПМТ-ПММО.2.3.3	Часть 3. Материалы по обоснованию проекта межевания территории. Графическая часть. Сельское поселение Суккуловский сельсовет муниципального района Дюртюлинского района	АО «Петербургские дороги»/ ООО «Автодор-Инжиниринг»
Том 2.3.4	8841-21-1.1-ПМТ-ПММО.2.3.4	Часть 4. Материалы по обоснованию проекта межевания территории. Графическая часть. Сельское поселение Учпилинский сельсовет муниципального района Дюртюлинского района	АО «Петербургские дороги»/ ООО «Автодор-Инжиниринг»
Том 2.3.5	8841-21-1.1-ПМТ-ПММО.2.3.5	Часть 5. Материалы по обоснованию проекта межевания территории. Графическая часть. Сельское поселение Староянтузовский сельсовет муниципального района Дюртюлинского района	АО «Петербургские дороги»/ ООО «Автодор-Инжиниринг»
Том 2.3.6	8841-21-1.1-ПМТ-ПММО.2.3.6	Часть 6. Материалы по обоснованию проекта межевания территории. Графическая часть. Сельское поселение Вострецовский сельсовет муниципального района Бураевского района	АО «Петербургские дороги»/ ООО «Автодор-Инжиниринг»
Том 2.3.7	8841-21-1.1-ПМТ-ПММО.2.3.7	Часть 7. Материалы по обоснованию проекта межевания территории. Графическая часть. Сельское поселение Бардаковский сельсовет муниципального района Бураевского района	АО «Петербургские дороги»/ ООО «Автодор-Инжиниринг»
Том 2.3.8	8841-21-1.1-ПМТ-ПММО.2.3.8	Часть 8. Материалы по обоснованию проекта межевания территории. Графическая часть. Сельское поселение Каинлыковский сельсовет муниципального района Бураевского района	АО «Петербургские дороги»/ ООО «Автодор-Инжиниринг»
Том 2.3.9	8841-21-1.1-ПМТ-ПММО.2.3.9	Часть 9. Материалы по обоснованию проекта межевания территории. Графическая часть. Сельское поселение Кушманаковский сельсовет муниципального района Бураевского района	АО «Петербургские дороги»/ ООО «Автодор-Инжиниринг»

Интв. № подл.	Подпись и дата	Взам. инв. №

Изм.	Кол.уч.	Лист	№ док.	Подпись	Дата

8841-21-1.1-СП

Лист

5

**Строительство скоростной автомобильной дороги Казань –
Екатеринбург на участке Дюртюли – Ачит**

Том 2.3.10	8841-21-1.1-ПМТ-ПММО.2.3.10	Часть 10. Материалы по обоснованию проекта межевания территории. Графическая часть. Сельское поселение Бураевский сельсовет муниципального района Бураевского района	АО «Петербургские дороги»/ ООО «Автодор-Инжиниринг»
Том 2.3.11	8841-21-1.1-ПМТ-ПММО.2.3.11	Часть 11. Материалы по обоснованию проекта межевания территории. Графическая часть. Сельское поселение Кузбаевский сельсовет муниципального района Бураевского района	АО «Петербургские дороги»/ ООО «Автодор-Инжиниринг»
Том 2.3.12	8841-21-1.1-ПМТ-ПММО.2.3.12	Часть 12. Материалы по обоснованию проекта межевания территории. Графическая часть. Сельское поселение Ваньшевский сельсовет муниципального района Бураевского района	АО «Петербургские дороги»/ ООО «Автодор-Инжиниринг»
Том 2.3.13	8841-21-1.1-ПМТ-ПММО.2.3.13	Часть 13. Материалы по обоснованию проекта межевания территории. Графическая часть. Сельское поселение Тепляковский сельсовет муниципального района Бураевского района	АО «Петербургские дороги»/ ООО «Автодор-Инжиниринг»

**Раздел 4. «Материалы по обоснованию проекта межевания территории.
Пояснительная записка»**

Том 2.4.1	8841-21-1.1-ПМТ-ПММО2.4.1	Часть 1. Материалы по обоснованию проекта межевания территории. Пояснительная записка.	АО «Петербургские дороги»/ ООО «Автодор-Инжиниринг»
Том 2.4.2	8841-21-1.1-ПМТ-ПММО2.4.2	Часть 2. Материалы по обоснованию проекта межевания территории. Приложения (письма, приказы, распоряжения, иные материалы).	АО «Петербургские дороги»/ ООО «Автодор-Инжиниринг»
Том 2.4.3	8841-21-1.1-ПМТ-ПММО2.4.3	Часть 3. Материалы по обоснованию проекта межевания территории. Приложения. (письма, приказы, распоряжения, иные материалы)	АО «Петербургские дороги»/ ООО «Автодор-Инжиниринг»
Том 2.4.4	8841-21-1.1-ПМТ-ПММО2.4.4	Часть 4. Материалы по обоснованию проекта межевания территории. Приложения. (письма, приказы, распоряжения, иные материалы)	АО «Петербургские дороги»/ ООО «Автодор-Инжиниринг»

Материалы на электронном носителе Том 2.4.4 – Том 2.4.41

Том 2.4.5	8841-21-1.1-ПМТ-ПММО2.4.5	Часть 5. Материалы по обоснованию проекта межевания территории. Приложения Кадастровые выписки (кад.квартал 02:17:000000)	АО «Петербургские дороги»/ ООО «Автодор-Инжиниринг»
Том 2.4.6	8841-21-1.1-ПМТ-ПММО2.4.6	Часть 6. Материалы по обоснованию проекта межевания территории. Приложения Кадастровые выписки (кад.квартал 02:17:000000)	АО «Петербургские дороги»/ ООО «Автодор-Инжиниринг»

Изм.	Кол.уч.	Лист	№ док.	Подпись	Дата

8841-21-1.1-СП

Лист

6

**Строительство скоростной автомобильной дороги Казань –
Екатеринбург на участке Дюряули – Ачит**

			Инжиниринг»
Том 2.4.7	8841-21-1.1-ПМТ-ПММО2.4.7	Часть 7. Материалы по обоснованию проекта межевания территории. Приложения Кадастровые выписки (кад.квартал 02:17:000000)	АО «Петербургские дороги»/ ООО «Автодор-Инжиниринг»
Том 2.4.8	8841-21-1.1-ПМТ-ПММО2.4.8	Часть 8. Материалы по обоснованию проекта межевания территории. Приложения Кадастровые выписки (кад.квартал 02:17:000000)	АО «Петербургские дороги»/ ООО «Автодор-Инжиниринг»
Том 2.4.9	8841-21-1.1-ПМТ-ПММО2.4.9	Часть 9. Материалы по обоснованию проекта межевания территории. Приложения (кад.квартал 02:17:000000)	АО «Петербургские дороги»/ ООО «Автодор-Инжиниринг»
Том 2.4.10	8841-21-1.1-ПМТ-ПММО2.4.10	Часть 10. Материалы по обоснованию проекта межевания территории. Приложения (кад.квартал 02:17:000000)	АО «Петербургские дороги»/ ООО «Автодор-Инжиниринг»
Том 2.4.11	8841-21-1.1-ПМТ-ПММО2.4.11	Часть 11. Материалы по обоснованию проекта межевания территории. Приложения (кад.квартал 02:17:000000)	АО «Петербургские дороги»/ ООО «Автодор-Инжиниринг»
Том 2.4.12	8841-21-1.1-ПМТ-ПММО2.4.12	Часть 12. Материалы по обоснованию проекта межевания территории. Приложения (кад.квартал 02:17:000000)	АО «Петербургские дороги»/ ООО «Автодор-Инжиниринг»
Том 2.4.13	8841-21-1.1-ПМТ-ПММО2.4.13	Часть 13. Материалы по обоснованию проекта межевания территории. Приложения (кад.квартал 02:17:000000)	АО «Петербургские дороги»/ ООО «Автодор-Инжиниринг»
Том 2.4.14	8841-21-1.1-ПМТ-ПММО2.4.14	Часть 14. Материалы по обоснованию проекта межевания территории. Приложения (кад.квартал 02:17:000000)	АО «Петербургские дороги»/ ООО «Автодор-Инжиниринг»
Том 2.4.15	8841-21-1.1-ПМТ-ПММО2.4.15	Часть 15. Материалы по обоснованию проекта межевания территории. Приложения (кад.квартал 02:17:000000)	АО «Петербургские дороги»/ ООО «Автодор-Инжиниринг»
Том 2.4.16	8841-21-1.1-ПМТ-ПММО2.4.16	Часть 16. Материалы по обоснованию проекта межевания территории. Приложения (кад.квартал 02:17:000000)	АО «Петербургские дороги»/ ООО «Автодор-Инжиниринг»
Том 2.4.17	8841-21-1.1-ПМТ-ПММО2.4.17	Часть 17. Материалы по обоснованию проекта межевания территории. Приложения (кад.квартал 02:17:000000)	АО «Петербургские дороги»/ ООО «Автодор-Инжиниринг»
Том 2.4.18	8841-21-1.1-ПМТ-ПММО2.4.18	Часть 18. Материалы по обоснованию проекта межевания территории.	АО «Петербургские

Инв. № подл.	
Подпись и дата	
Взам. инв. №	

Изм.	Кол.уч.	Лист	№док.	Подпись	Дата

8841-21-1.1-СП

Лист

7

**Строительство скоростной автомобильной дороги Казань –
Екатеринбург на участке Дюряули – Ачит**

		Приложения (кад.квартал 02:17:000000)	дороги»/ ООО «Автодор- Инжиниринг»
Том 2.4.19	8841-21-1.1-ПМТ- ПММО2.4.19	Часть 19. Материалы по обоснованию проекта межевания территории. Приложения (кад.квартал 02:17:000000)	АО «Петербургские дороги»/ ООО «Автодор- Инжиниринг»
Том 2.4.20	8841-21-1.1-ПМТ- ПММО2.4.20	Часть 20. Материалы по обоснованию проекта межевания территории. Приложения (кад.квартал 02:17:000000)	АО «Петербургские дороги»/ ООО «Автодор- Инжиниринг»
Том 2.4.21	8841-21-1.1-ПМТ- ПММО2.4.21	Часть 21. Материалы по обоснованию проекта межевания территории. Приложения Кадастровые выписки (кад.кварталы 02:17:020701, 02:17:020702, 02:17:020703, 02:17:020801, 02:17:020802, 02:17:030501, 02:17:040601, 02:17:040801, 02:17:050703)	АО «Петербургские дороги»/ ООО «Автодор- Инжиниринг»
Том 2.4.22	8841-21-1.1-ПМТ- ПММО2.4.22	Часть 22. Материалы по обоснованию проекта межевания территории. Приложения Кадастровые выписки (кад.кварталы 02:17:050801, 02:17:050802, 02:17:050803, 02:17:050901, 02:17:050902, 02:17:060802, 02:17:060901, 02:17:060903, 02:17:061002, 02:17:070902, 02:17:101001)	АО «Петербургские дороги»/ ООО «Автодор- Инжиниринг»
Том 2.4.23	8841-21-1.1-ПМТ- ПММО2.4.23	Часть 23. Материалы по обоснованию проекта межевания территории. Приложения Кадастровые выписки (кад.кварталы 02:17:101002, 02:17:101202, 02:17:141303, 02:17:141501, 02:17:141502, 02:17:160701)	АО «Петербургские дороги»/ ООО «Автодор- Инжиниринг»
Том 2.4.24	8841-21-1.1-ПМТ- ПММО2.4.24	Часть 24. Материалы по обоснованию проекта межевания территории. Приложения Кадастровые выписки (кад.квартал 02:22:000000)	АО «Петербургские дороги»/ ООО «Автодор- Инжиниринг»
Том 2.4.25	8841-21-1.1-ПМТ- ПММО2.4.25	Часть 25. Материалы по обоснованию проекта межевания территории. Приложения Кадастровые выписки (кад.квартал 02:22:000000)	АО «Петербургские дороги»/ ООО «Автодор- Инжиниринг»
Том 2.4.26	8841-21-1.1-ПМТ- ПММО2.4.26	Часть 26. Материалы по обоснованию проекта межевания территории. Приложения Кадастровые выписки (кад.квартал 02:22:000000)	АО «Петербургские дороги»/ ООО «Автодор- Инжиниринг»
Том 2.4.27	8841-21-1.1-ПМТ- ПММО2.4.27	Часть 27. Материалы по обоснованию проекта межевания территории. Приложения Кадастровые выписки (кад.квартал 02:22:000000)	АО «Петербургские дороги»/ ООО «Автодор- Инжиниринг»
Том 2.4.28	8841-21-1.1-ПМТ- ПММО2.4.28	Часть 28. Материалы по обоснованию проекта межевания территории. Приложения Кадастровые выписки (кад.квартал 02:22:000000)	АО «Петербургские дороги»/ ООО «Автодор- Инжиниринг»

Взам. инв. №	
Подпись и дата	
Инв. № подл.	

Изм.	Кол.уч.	Лист	№док.	Подпись	Дата

8841-21-1.1-СП

Лист

8

**Строительство скоростной автомобильной дороги Казань –
Екатеринбург на участке Дюртюли – Ачит**

Том 2.4.29	8841-21-1.1-ПМТ-ПММО2.4.29	Часть 29. Материалы по обоснованию проекта межевания территории. Приложения Кадастровые выписки (кад.квартал 02:22:000000)	АО «Петербургские дороги»/ ООО «Автодор-Инжиниринг»
Том 2.4.30	8841-21-1.1-ПМТ-ПММО2.4.30	Часть 30. Материалы по обоснованию проекта межевания территории. Приложения Кадастровые выписки (кад.квартал 02:22:000000)	АО «Петербургские дороги»/ ООО «Автодор-Инжиниринг»
Том 2.4.31	8841-21-1.1-ПМТ-ПММО2.4.31	Часть 31. Материалы по обоснованию проекта межевания территории. Приложения Кадастровые выписки (кад.квартал 02:22:000000)	АО «Петербургские дороги»/ ООО «Автодор-Инжиниринг»
Том 2.4.32	8841-21-1.1-ПМТ-ПММО2.4.32	Часть 32. Материалы по обоснованию проекта межевания территории. Приложения Кадастровые выписки (кад.квартал 02:22:000000)	АО «Петербургские дороги»/ ООО «Автодор-Инжиниринг»
Том 2.4.33	8841-21-1.1-ПМТ-ПММО2.4.33	Часть 33. Материалы по обоснованию проекта межевания территории. Приложения Кадастровые выписки (кад.квартал 02:22:000000)	АО «Петербургские дороги»/ ООО «Автодор-Инжиниринг»
Том 2.4.34	8841-21-1.1-ПМТ-ПММО2.4.34	Часть 34. Материалы по обоснованию проекта межевания территории. Приложения Кадастровые выписки (кад.квартал 02:22:000000)	АО «Петербургские дороги»/ ООО «Автодор-Инжиниринг»
Том 2.4.35	8841-21-1.1-ПМТ-ПММО2.4.35	Часть 35. Материалы по обоснованию проекта межевания территории. Приложения Кадастровые выписки (кад.квартал 02:22:000000)	АО «Петербургские дороги»/ ООО «Автодор-Инжиниринг»
Том 2.4.36	8841-21-1.1-ПМТ-ПММО2.4.36	Часть 36. Материалы по обоснованию проекта межевания территории. Приложения Кадастровые выписки (кад.квартал 02:22:000000)	АО «Петербургские дороги»/ ООО «Автодор-Инжиниринг»
Том 2.4.37	8841-21-1.1-ПМТ-ПММО2.4.37	Часть 37. Материалы по обоснованию проекта межевания территории. Приложения Кадастровые выписки (кад.кварталы 02:22:010201, 02:22:020603, 02:22:050504, 02:22:070101, 02:22:090801)	АО «Петербургские дороги»/ ООО «Автодор-Инжиниринг»
Том 2.4.38	8841-21-1.1-ПМТ-ПММО2.4.38	Часть 38. Материалы по обоснованию проекта межевания территории. Приложения Кадастровые выписки (кад.кварталы 02:22:090901, 02:22:140101, 02:22:140201, 02:22:140402, 02:22:150201, 02:22:150301, 02:22:150401, 02:22:150502, 02:22:150601, 02:22:150802, 02:22:151602)	АО «Петербургские дороги»/ ООО «Автодор-Инжиниринг»
Том 2.4.39	8841-21-1.1-ПМТ-ПММО2.4.39	Часть 39. Материалы по обоснованию проекта межевания территории. Приложения Кадастровые выписки	АО «Петербургские дороги»/ ООО «Автодор-

Инв. № подл.	Подпись и дата	Взам. инв. №

Изм.	Кол.уч.	Лист	№доку.	Подпись	Дата

8841-21-1.1-СП

Лист

9

**Строительство скоростной автомобильной дороги Казань –
Екатеринбург на участке Дюртюли – Ачит**

Том 1.5	8841-21-2-ДПТ-ИГДИ1.5	Книга 5. Технический отчет по результатам инженерно-геодезических изысканий. Графические приложения	ООО «Гипростроймост-Геотех»
Том 1.6	8841-21-2-ДПТ-ИГДИ1.6	Книга 6. Технический отчет по результатам инженерно-геодезических изысканий. Графические приложения	ООО «Гипростроймост-Геотех»
Приложение 2. Инженерно-геологические изыскания			
Том 2.1	8841-21-2-ДПТ-ИГЛИ2.1	Книга 1. Технический отчет по результатам инженерно-геологических изысканий. Пояснительная записка	ООО «Гипростроймост-Геотех»
Том 2.2	8841-21-2-ДПТ-ИГЛИ2.2	Книга 2. Технический отчет по результатам инженерно-геологических изысканий. Текстовые приложения	ООО «Гипростроймост-Геотех»
Том 2.3	8841-21-2-ДПТ-ИГЛИ2.3	Книга 3. Технический отчет по результатам инженерно-геологических изысканий. Текстовые приложения	ООО «Гипростроймост-Геотех»
Том 2.4	8841-21-2-ДПТ-ИГЛИ2.4	Книга 4. Технический отчет по результатам инженерно-геологических изысканий. Текстовые приложения	ООО «Гипростроймост-Геотех»
Том 2.5	8841-21-2-ДПТ-ИГЛИ2.5	Книга 5. Технический отчет по результатам инженерно-геологических изысканий. Текстовые приложения	ООО «Гипростроймост-Геотех»
Том 2.6	8841-21-2-ДПТ-ИГЛИ2.6	Книга 6. Технический отчет по результатам инженерно-геологических изысканий. Текстовые приложения	ООО «Гипростроймост-Геотех»
Том 2.7	8841-21-2-ДПТ-ИГЛИ2.7	Книга 7. Технический отчет по результатам инженерно-геологических изысканий. Текстовые приложения	ООО «Гипростроймост-Геотех»
Том 2.8	8841-21-2-ДПТ-ИГЛИ2.8	Книга 8. Технический отчет по результатам инженерно-геологических изысканий. Текстовые приложения	ООО «Гипростроймост-Геотех»
Том 2.9	8841-21-2-ДПТ-ИГЛИ2.9	Книга 9. Технический отчет по результатам инженерно-геологических изысканий. Графические приложения	ООО «Гипростроймост-Геотех»
Том 2.10	8841-21-2-ДПТ-ИГЛИ2.10	Книга 10. Технический отчет по результатам инженерно-геологических изысканий. Графические приложения	ООО «Гипростроймост-Геотех»
Том 2.11	8841-21-2-ДПТ-ИГЛИ2.11	Книга 11. Технический отчет по результатам инженерно-геологических изысканий. Графические приложения	ООО «Гипростроймост-Геотех»
Том 2.12	8841-21-2-ДПТ-ИГЛИ2.12	Книга 12. Технический отчет по результатам инженерно-геологических изысканий. Графические приложения	ООО «Гипростроймост-Геотех»
Том 2.13	8841-21-2-ДПТ-ИГЛИ2.13	Книга 13. Технический отчет по результатам инженерно-геологических изысканий. Графические приложения	ООО «Гипростроймост-Геотех»
Том 2.14	8841-21-2-ДПТ-	Книга 14. Карстологические исследования.	ООО «ПКиБЗ»

Инв. № подл.	Взам. инв. №
	Подпись и дата

Изм.	Кол.уч.	Лист	№ док.	Подпись	Дата	8841-21-1.1-СП	Лист
							11

**Строительство скоростной автомобильной дороги Казань –
Екатеринбург на участке Дюртюли – Ачит**

		сооружениям автомобильной дороги. Мост через р. Белая	Петербург»
Том 5.1.8	8841-21-1.1-ДПТ-ОТР5.1.8	Книга 8. Обоснование основных технических решений по искусственным сооружениям переустраиваемых автомобильных дорог	АО «Институт Гипростроймост – Санкт-Петербург»
Том 5.1.9	8841-21-1.1-ДПТ-ОТР5.1.9	Книга 9. Обоснование основных технических решений АСУДД и системы платности	КСМ
Том 5.1.10	8841-21-1.1-ДПТ-ОТР5.1.10	Книга 10. Обоснование основных технических решений и мест размещения объектов дорожного сервиса, МФЗ и иных зданий, и сооружений необходимых для содержания автомобильной дороги	АО «Петербургские дороги»
Том 5.1.11	8841-21-1.1-ДПТ-ОТР5.1.11	Книга 11. Мероприятия по переустройству коммуникаций	АО «Институт Гипростроймост – Санкт-Петербург»
Том 5.1.12	8841-21-1.1-ДПТ-ОТР5.1.12	Книга 12. Обоснование основных технических решений по транспортной безопасности	ГлобоТэк
Том 5.2	8841-21-1.1-ДПТ-ГОЧС5.2.13	Книга 13. Перечень мероприятий по гражданской обороне, мероприятий по предупреждению чрезвычайных ситуаций природного и техногенного характера	ГлобоТэк
Том 5.3	8841-21-1.1-ДПТ-ООС5.3.14	Книга 14. Мероприятия по охране окружающей среды	ООО «Транспроектинжиниринг»
Том 5.4	8841-21-1.1-ДПТ-АРХ5.4.15	Книга 15. Мероприятия по обеспечению сохранности выявленных объектов культурного наследия. Выполнение археологического и историко-культурного обследования.	ООО «Гипростроймост-Геотех»
Том 5.5.1	8841-21-1.1-ДПТ-ЭКИ5.5.16	Книга 16. Экономические изыскания по выбранному варианту размещения Объекта и основных технических решений. Характеристика социально-экономического развития зоны тяготения проектируемого Объекта.	ООО «А+С Транспроект» (SIMETRA)
Том 5.5.2	8841-21-1.1-ДПТ-ЭКИ5.5.17	Книга 17. Экономические изыскания по выбранному варианту размещения Объекта и основных технических решений. Анализ существующей транспортной сети.	ООО «А+С Транспроект» (SIMETRA)
Том 5.5.3	8841-21-1.1-ДПТ-ЭКИ5.5.18	Книга 18. Экономические изыскания по выбранному варианту размещения Объекта и основных технических решений. Прогноз интенсивности движения транспортных потоков.	ООО «А+С Транспроект» (SIMETRA)
Том 6	8841-21-1.1-ДПТ-РВИ6	Приложение 6. Определение предварительного размера возмещения в	АО «Институт Гипростроймост

Инв. № подл.	Подпись и дата	Взам. инв. №

Изм.	Кол.уч.	Лист	№ док.	Подпись	Дата	8841-21-1.1-СП	Лист 13
------	---------	------	--------	---------	------	----------------	------------

**Строительство скоростной автомобильной дороги Казань –
Екатеринбург на участке Дюртюли – Ачит**

		<i>связи с изъятием для государственных нужд земельных участков и (или) иных объектов недвижимого имущества, занятием земельных участков на время проведения строительно-монтажных работ (укрупненный расчет).</i>	– Санкт-Петербург»
Том 7	8841-21-1.1-ДПТ-ССР7	<i>Приложение 7. Сводный сметный расчет стоимости строительства Автомобильной дороги на основании укрупненных нормативов цены строительства или объектов аналогов.</i>	АО «Гипростроймост – Санкт-Петербург»
Том 8	8841-21-1.1-ДПТ-УРС8	<i>Приложение 8. Укрупненный расчет стоимости эксплуатации Автомобильной дороги и предлагаемой системы взимания платы на эксплуатационной стадии реализации проекта.</i>	АО «Петербургские дороги»
Том 9	8841-21-1.1-ДПТ-ДСТУ9	<i>Приложение 9. Документы согласований, технические требования и условия</i>	АО «Петербургские дороги»

Инв. № подл.	Подпись и дата	Взам. инв. №							8841-21-1.1-СП	Лист
			Изм.	Кол.уч.	Лист	№док.	Подпись	Дата		14

Выписка из Единого государственного реестра недвижимости об объекте недвижимости

Сведения о характеристиках объекта недвижимости

На основании запроса от 30.09.2021 г., поступившего на рассмотрение 30.09.2021 г., сообщаем, что согласно записям Единого государственного реестра недвижимости:

Земельный участок		
(вид объекта недвижимости)		
Лист № <u> </u> Раздела <u>1</u>	Всего листов раздела <u>1</u> : <u> </u>	Всего разделов: <u> </u> Всего листов выписки: <u> </u>
30.09.2021 № 99/2021/420838691		
Кадастровый номер:	02:22:000000:205(единое землепользование)	
Номер кадастрового квартала:	02:22:000000	
Дата присвоения кадастрового номера:	16.02.2004	
Ранее присвоенный государственный учетный номер:	данные отсутствуют	
Адрес:	установлено относительно ориентира, расположенного в границах участка. Почтовый адрес ориентира: Республика Башкортостан, р-н Дюртюлинский, Дюртюлинское лесничество, Ангасякское, Дюртюлинское, Кангышское участковые лесничества	
Площадь:	294469561 кв. м	
Кадастровая стоимость, руб.:	403423298.57	
Кадастровые номера расположенных в пределах земельного участка объектов недвижимости:	02:22:000000:4843, 02:22:000000:4793, 02:22:000000:4532, 02:22:000000:4503, 02:22:000000:4973, 02:22:000000:4980, 02:22:000000:4981, 02:22:000000:4978, 02:22:170201:96, 02:22:000000:3930, 02:22:000000:3579, 02:22:030601:613, 02:22:030601:612, 02:22:000000:4260, 02:22:000000:4262, 02:22:000000:4256, 02:22:000000:4252, 02:22:000000:4254, 02:00:000000:262, 02:00:000000:798, 02:22:000000:4302, 02:22:000000:4311, 02:22:000000:4289, 02:22:000000:4303, 02:22:000000:1489, 02:22:000000:1511, 02:22:000000:4434, 02:22:000000:4435, 02:22:000000:4468, 02:22:000000:4428, 02:22:000000:829, 02:22:000000:4447, 02:22:000000:4454, 02:22:000000:4446, 02:22:000000:4448, 02:22:000000:4331, 02:22:000000:4439, 02:22:000000:879, 02:22:000000:4344, 02:22:000000:4541, 02:22:000000:4514, 02:22:000000:4579, 02:22:000000:4590, 02:22:000000:4535, 02:22:000000:4603, 02:22:000000:4634, 02:22:000000:4633, 02:22:000000:4616, 02:22:33:000000:11179, 02:22:000000:4355, 02:22:000000:4655, 02:22:000000:4888, 02:22:000000:1847, 02:22:000000:1848, 02:22:000000:1849, 02:22:000000:1850, 02:22:000000:1852, 02:22:000000:1851, 02:22:000000:4930, 02:22:030601:681, 02:22:030601:684, 02:22:030601:685, 02:22:030601:682, 02:22:170501:50, 02:22:030601:687, 02:22:030601:686, 02:22:000000:4957, 02:22:030601:689, 02:22:000000:4976, 02:22:000000:2714, 02:22:160705:40, 02:22:000000:4679, 02:22:110801:427, 02:22:110801:428, 02:22:110801:429, 02:22:110801:426, 02:22:000000:3569, 02:22:000000:5114, 02:22:000000:5149, 02:22:000000:5155, 02:22:000000:5167, 02:22:000000:5214	
Кадастровые номера объектов недвижимости, из которых образован объект недвижимости:	данные отсутствуют	
Кадастровые номера образованных объектов недвижимости:	02:22:110601:57, 02:22:170501:35, 02:22:000000:4230, 02:22:000000:3270, 02:22:000000:4006, 02:22:190202:32, 02:22:160502:87, 02:22:000000:3377, 02:22:000000:4015, 02:22:070402:686, 02:22:000000:205, 02:22:110501:81, 02:22:110601:70, 02:22:170501:36, 02:22:000000:4782, 02:22:000000:4787, 02:22:000000:4781, 02:22:110801:384, 02:22:170501:33, 02:22:110601:58, 02:22:170501:34, 02:22:110601:56	
Сведения о включении объекта недвижимости в состав предприятия как имущественного комплекса:		
Государственный регистратор	ФГИС ЕГРН	
полное наименование должности	подпись	инициалы, фамилия

М.П.

Выписка из Единого государственного реестра недвижимости об объекте недвижимости

Сведения о характеристиках объекта недвижимости

Земельный участок		
(вид объекта недвижимости)		
Лист № ____ Раздела 1	Всего листов раздела 1 : ____	Всего разделов: ____
30.09.2021 № 99/2021/420838691		
Кадастровый номер:		02:22:000000:205(единое землепользование)
Категория земель:	Земли лесного фонда	
Виды разрешенного использования:	Для ведения лесного хозяйства	
Сведения о кадастровом инженерере:	Галлямова Разиля Наилевна №02-13-904	
Сведения о лесах, водных объектах и об иных природных объектах, расположенных в пределах земельного участка:	данные отсутствуют	
Сведения о том, что земельный участок полностью или частично расположен в границах зоны с особыми условиями использования территории или территории объекта культурного наследия	данные отсутствуют	
Сведения о том, что земельный участок расположен в границах особой экономической зоны, территории опережающего социально-экономического развития, зоны территориального развития в Российской Федерации, игровой зоны:	данные отсутствуют	
Сведения о том, что земельный участок расположен в границах особо охраняемой природной территории, охотничьих угодий, лесничеств, лесопарков:	данные отсутствуют	
Сведения о результатах проведения государственного земельного надзора:	данные отсутствуют	
Сведения о расположении земельного участка в границах территории, в отношении которой утвержден проект межевания территории:	данные отсутствуют	
Государственный регистратор		ФГИС ЕГРН
полное наименование должности	подпись	инициалы, фамилия

М.П.

Выписка из Единого государственного реестра недвижимости об объекте недвижимости

Сведения о характеристиках объекта недвижимости

Земельный участок		
(вид объекта недвижимости)		
Лист № ____ Раздела 1	Всего листов раздела 1 : ____	Всего разделов: ____
30.09.2021 № 99/2021/420838691		
Кадастровый номер:		02:22:000000:205(единое землепользование)
Условный номер земельного участка:	данные отсутствуют	
Сведения о принятии акта и (или) заключении договора, предусматривающих предоставление в соответствии с земельным законодательством исполнительным органом государственной власти или органом местного самоуправления находящегося в государственной или муниципальной собственности земельного участка для строительства наемного дома социального использования или наемного дома коммерческого использования:	данные отсутствуют	
Сведения о том, что земельный участок или земельные участки образованы на основании решения об изъятии земельного участка и (или) расположенного на нем объекта недвижимости для государственных или муниципальных нужд:	данные отсутствуют	
Сведения о том, что земельный участок образован из земель или земельного участка, государственная собственность на которые не разграничена:	данные отсутствуют	
Сведения о наличии земельного спора о местоположении границ земельных участков:	данные отсутствуют	
Статус записи об объекте недвижимости:	Сведения об объекте недвижимости имеют статус "актуальные, ранее учтенные"	
Особые отметки:	<p>Граница земельного участка не установлена в соответствии с требованиями земельного законодательства. Посредством данного земельного участка обеспечен доступ к земельному участку (земельным участкам) с кадастровым номером (кадастровыми номерами) 02:22:000000:4787. Сведения о видах разрешенного использования имеют статус «Актуальные незасвидетельствованные». Право (ограничение права, обременение объекта недвижимости) зарегистрировано на данный объект недвижимости с видами разрешенного использования отсутствует.</p> <p>Список кадастровых номеров (площадей) обособленных (условных) участков, входящих в единое землепользование: 02:22:010101:3 (4171926кв.м) ,02:22:000000:322 (4037кв.м) ,02:22:010101:4 (651760кв.м) ,02:22:000000:3396 (31041кв.м) ,02:22:000000:3397 (74871кв.м) ,02:22:110201:2 (2652274кв.м) ,02:22:110201:1 (521322кв.м) ,02:22:110201:3 (1338631кв.м) ,02:22:160705:41 (762794кв.м) ,02:22:180301:47 (111063кв.м) ,02:22:180301:48 (127141кв.м) ,02:22:160501:4 (6895967кв.м) ,02:22:150201:9 (483021кв.м) ,02:22:000000:3399 (31041кв.м) ,02:22:190202:10 (1955537кв.м) ,02:22:180701:4 (234757кв.м) ,02:22:180702:4 (9166317кв.м)</p>	

	,02:22:180601:12 (1724087кв.м) ,02:22:180701:5 (194443кв.м) ,02:22:180701:3 (245727кв.м) ,02:22:180601:22 (1724087кв.м) ,02:22:030601:12 (11907022кв.м) ,02:22:030502:2 (1016070кв.м) ,02:22:060101:2 (440448кв.м) ,02:22:070402:18 (1093837кв.м) ,02:22:100203:8 (1369842кв.м) ,02:22:100304:9 (953213кв.м) ,02:22:100304:8 (1712333кв.м) ,02:22:100303:11 (3406771кв.м) ,02:22:100205:4 (447128кв.м) ,02:22:100302:29 (360300кв.м) ,02:22:110303:1 (726139кв.м) ,02:22:110601:30 (936253кв.м) ,02:22:110501:1 (1442123кв.м) ,02:22:110501:3 (113890кв.м) ,02:22:110801:291 (508272кв.м) ,02:22:110801:292 (113982кв.м) ,02:22:110801:290 (371948кв.м) ,02:22:110801:357 (17230кв.м) ,02:22:110801:288 (51000кв.м) ,02:22:110801:355 (41269кв.м) ,02:22:110801:358 (39033кв.м) ,02:22:110801:356 (44567кв.м) ,02:22:150601:3 (852016кв.м) ,02:22:150502:5 (18451529кв.м) ,02:22:150601:8 (1кв.м) ,02:22:150201:3 (346497кв.м) ,02:22:150401:10 (1161596кв.м) ,02:22:150101:6 (916272кв.м) ,02:22:150101:3 (5988197кв.м) ,02:22:150101:4 (1335004кв.м) ,02:22:150401:6 (9986883кв.м) ,02:22:151602:2 (257029кв.м) ,02:22:151602:1 (684061кв.м) ,02:22:160202:1 (788007кв.м) ,02:22:160202:3 (50547кв.м) ,02:22:160203:2 (1391054кв.м) ,02:22:160201:3 (4293894кв.м) ,02:22:160202:2 (228563кв.м) ,02:22:160203:1 (108341кв.м) ,02:22:160503:11 (5789611кв.м) ,02:22:160503:2 (32515кв.м) ,02:22:160503:1 (5773541кв.м) ,02:22:160503:10 (32515кв.м) ,02:22:160502:80 (27061кв.м) ,02:22:170701:23 (16684554кв.м) ,02:22:170703:2 (2361059кв.м) ,02:22:170602:5 (727907кв.м) ,02:22:170702:4 (62002кв.м) ,02:22:170702:3 (4663752кв.м) ,02:22:170701:19 (1058080кв.м) ,02:22:170701:22 (217938кв.м) ,02:22:170602:6 (324597кв.м) ,02:22:170601:8 (1075304кв.м) ,02:22:170803:16 (143375кв.м) ,02:22:170201:28 (587345кв.м) ,02:22:170501:15 (319300кв.м) ,02:22:170803:3 (1877573кв.м) ,02:22:170501:13 (800347кв.м) ,02:22:170803:2 (3993308кв.м) ,02:22:170502:2 (220270кв.м) ,02:22:170502:1 (1966853кв.м) ,02:22:170501:14 (4987176кв.м) ,02:22:000000:4126 (28137кв.м) ,02:22:160502:4 (430122кв.м) ,02:22:160203:5 (3024535кв.м) ,02:22:160302:2 (464635кв.м) ,02:22:110601:72 (1353007кв.м) ,02:22:110601:71 (261287кв.м) ,02:22:110601:73 (20516кв.м) ,02:22:100302:28 (897349кв.м) ,02:22:000000:4784 (16000кв.м) ,02:22:180401:2 (240651кв.м) ,02:22:180401:3 (8744794кв.м) ,02:22:180402:1 (9754851кв.м) ,02:22:180302:8 (82226кв.м) ,02:22:180302:7 (3348471кв.м) ,02:22:180402:2 (4024665кв.м) ,02:22:180301:29 (894547кв.м) ,02:22:180301:26 (177930кв.м) ,02:22:190702:12 (21150587кв.м) ,02:22:190401:1 (4126842кв.м) ,02:22:180101:26 (891507кв.м) ,02:22:180101:23 (1052108кв.м) ,02:22:180101:25 (801912кв.м) ,02:22:180101:24 (77628кв.м) ,02:22:200102:1 (460970кв.м) ,02:22:200101:1 (10647431кв.м) ,02:22:200901:3 (11303429кв.м) ,02:22:200803:2 (14541518кв.м) ,02:22:200802:1 (863002кв.м) ,02:22:201101:1 (3898818кв.м) ,02:22:200802:10 (126169кв.м) ,02:22:220110:4 (847886кв.м) ,02:22:220110:3 (1492838кв.м) ,02:22:000000:3398 (72241кв.м) ,02:22:180701:13 (46916кв.м) ,02:22:160502:91 (165743кв.м) .
Получатель выписки:	Рачкова Елена Сергеевна

Государственный регистратор		ФГИС ЕГРН
полное наименование должности	подпись	инициалы, фамилия

М.П.

Раздел 2

Выписка из Единого государственного реестра недвижимости об объекте недвижимости
Сведения о зарегистрированных правах

Земельный участок			
(вид объекта недвижимости)			
Лист № ____ Раздела 2	Всего листов раздела 2 : ____	Всего разделов: ____	Всего листов выписки: ____
30.09.2021 № 99/2021/420838691			
Кадастровый номер:		02:22:000000:205(единое землепользование)	
1. Правообладатель (правообладатели):	1.1. Российская Федерация		
2. Вид, номер и дата государственной регистрации права:	2.1. Собственность, № 02-01/01-2/2004-107 от 05.04.2004		
Ограничение прав и обременение объекта недвижимости:			
3.1.1.	вид:	Аренда (в том числе, субаренда)	
	дата государственной регистрации:	26.05.2014	
	номер государственной регистрации:	02-04-05/008/2014-017	
	срок, на который установлено ограничение прав и обременение объекта недвижимости:	с 07.05.2014 до 06.05.2063	
	лицо, в пользу которого установлено ограничение прав и обременение объекта недвижимости:	Гильметдинов Ильфир Рифович	
	основание государственной регистрации:	'Договор аренды лесного участка для заготовки древесины' №26 от 07.05.2014	
3.1.2.	вид:	Иные ограничения (обременения) прав	
	дата государственной регистрации:	24.12.2014	
	номер государственной регистрации:	02-04-05/019/2014-838	
	срок, на который установлено ограничение прав и обременение объекта недвижимости:	с 01.08.2014 по 31.07.2063	
	лицо, в пользу которого установлено ограничение прав и обременение объекта недвижимости:	Бахтигареева Ляйсан Науфовна	
	основание государственной регистрации:	'Договор безвозмездного срочного пользования земельным участком' №40 от 01.08.2014	

Государственный регистратор		ФГИС ЕГРН
полное наименование должности	подпись	инициалы, фамилия

М.П.

Земельный участок			
(вид объекта недвижимости)			
Лист № ____ Раздела 2	Всего листов раздела 2 : ____	Всего разделов: ____	Всего листов выписки: ____
30.09.2021 № 99/2021/420838691			
Кадастровый номер:		02:22:000000:205(единое землепользование)	

3.1.3.	вид:	Иные ограничения (обременения) прав
	дата государственной регистрации:	16.02.2015
	номер государственной регистрации:	04-04/105-05/019/2014-840/2
	срок, на который установлено ограничение прав и обременение объекта недвижимости:	с 01.08.2014 по 31.07.2063
	лицо, в пользу которого установлено ограничение прав и обременение объекта недвижимости:	Бакирова Гульназ Фанавиевна
основание государственной регистрации:		'Договор безвозмездного срочного пользования земельным участком' №39 от 01.08.2014
3.1.4.	вид:	Аренда (в том числе, субаренда)
	дата государственной регистрации:	18.11.2013
	номер государственной регистрации:	02-04-05/008/2010-184
	срок, на который установлено ограничение прав и обременение объекта недвижимости:	с 08.02.2010 по 04.02.2059
	лицо, в пользу которого установлено ограничение прав и обременение объекта недвижимости:	Общество с ограниченной ответственностью "Газпром трансгаз Уфа", ИНН: 0276053659
основание государственной регистрации:		'Договор аренды лесного участка' №11800127-2010-13-2 от 08.02.2010
3.1.5.	вид:	Аренда (в том числе, субаренда)
	дата государственной регистрации:	18.11.2013
	номер государственной регистрации:	02-04-05/018/2010-588
	срок, на который установлено ограничение прав и обременение объекта недвижимости:	с 11.08.2010 по 10.08.2059
	лицо, в пользу которого установлено ограничение прав и обременение объекта недвижимости:	Фахразов Ривкат Зайнуллаевич
основание государственной регистрации:		'Договор аренды лесного участка' №11800127-10-8-11 от 11.08.2010

Государственный регистратор		ФГИС ЕГРН
полное наименование должности	подпись	инициалы, фамилия

М.П.

Земельный участок			
(вид объекта недвижимости)			
Лист № ___ Раздела 2	Всего листов раздела 2 : ___	Всего разделов: ___	Всего листов выписки: ___
30.09.2021 № 99/2021/420838691			
Кадастровый номер:		02:22:000000:205(единое землепользование)	
3.1.6.	вид:	Аренда (в том числе, субаренда)	
	дата государственной регистрации:	24.12.2014	
	номер государственной регистрации:	02-04-05/019/2014-841	
	срок, на который установлено ограничение прав и обременение объекта недвижимости:	с 28.11.2014 по 27.11.2063	
	лицо, в пользу которого установлено ограничение прав и обременение объекта недвижимости:	Ильясов Динар Дамирович	
основание государственной регистрации:		'Договор аренды лесного участка' №44 от 28.11.2014	
3.1.7.	вид:	Аренда (в том числе, субаренда)	
	дата государственной регистрации:	14.09.2016	
	номер государственной регистрации:	02-04/105-04/305/001/2016-5496/2	
	срок, на который установлено ограничение прав и обременение объекта недвижимости:	с 14.09.2016 по 07.09.2059	
	лицо, в пользу которого установлено ограничение прав и обременение объекта недвижимости:	Давлетов Ильдар Ильдусович	
основание государственной регистрации:		'Договор аренды лесного участка' №11800127-10-6-03 от 08.09.2010; 'Соглашение о внесении изменений в договор аренды лесного участка №11800127-10-6-03 от 08.09.2010 по Дюртюлинскому району' №б/н от 26.05.2016	
3.1.8.	вид:	Аренда (в том числе, субаренда)	
	дата государственной регистрации:	07.02.2014	
	номер государственной регистрации:	02-04-56/015/2013-538	
	срок, на который установлено ограничение прав и обременение объекта недвижимости:	с 25.11.2013 по 24.11.2062	
	лицо, в пользу которого установлено ограничение прав и обременение объекта недвижимости:	Нагимов Мират Тимерханифович	
основание государственной регистрации:		'Договор аренды лесного участка' №12 от 25.11.2013	

Государственный регистратор		ФГИС ЕГРН
полное наименование должности	подпись	инициалы, фамилия

М.П.

Земельный участок			
(вид объекта недвижимости)			
Лист № ___ Раздела 2	Всего листов раздела 2 : ___	Всего разделов: ___	Всего листов выписки: ___
30.09.2021 № 99/2021/420838691			
Кадастровый номер:		02:22:000000:205(единое землепользование)	
3.1.9.	вид:	Аренда (в том числе, субаренда)	
	дата государственной регистрации:	18.11.2013	
	номер государственной регистрации:	02-04-05/029/2011-526	
	срок, на который установлено ограничение прав и обременение объекта недвижимости:	с 01.12.2011 по 30.11.2060	
	лицо, в пользу которого установлено ограничение прав и обременение объекта недвижимости:	Закиев Масабих Ханафиевич	
основание государственной регистрации:		'Договор аренды лесного участка' №11800127-2011-06-32 от 01.12.2011	
3.1.10.	вид:	Аренда (в том числе, субаренда)	

	дата государственной регистрации:	18.11.2013
	номер государственной регистрации:	02-04-05/028/2011-278
	срок, на который установлено ограничение прав и обременение объекта недвижимости:	с 16.06.2011 по 31.12.2016
	лицо, в пользу которого установлено ограничение прав и обременение объекта недвижимости:	Публичное акционерное общество "Акционерная нефтяная Компания "Башнефть", ИНН: 0274051582
	основание государственной регистрации:	'Договор аренды лесного участка' №11800127-2011-13-18 от 16.06.2011
3.1.11.	вид:	Аренда (в том числе, субаренда)
	дата государственной регистрации:	18.11.2013
	номер государственной регистрации:	02-04-05/028/2011-279
	срок, на который установлено ограничение прав и обременение объекта недвижимости:	с 16.06.2011 по 31.12.2016
	лицо, в пользу которого установлено ограничение прав и обременение объекта недвижимости:	Публичное акционерное общество "Акционерная нефтяная Компания "Башнефть", ИНН: 0274051582
	основание государственной регистрации:	'Договор аренды лесного участка' №11800127-2011-13-16 от 16.06.2011

Государственный регистратор		ФГИС ЕГРН
полное наименование должности	подпись	инициалы, фамилия

М.П.

Земельный участок			
(вид объекта недвижимости)			
Лист №	Раздела 2	Всего листов раздела 2 : ____	Всего разделов: ____
Всего листов выписки: ____			
30.09.2021 № 99/2021/420838691			
Кадастровый номер:		02:22:000000:205(единое землепользование)	
3.1.12.	вид:	Аренда (в том числе, субаренда)	
	дата государственной регистрации:	18.11.2013	
	номер государственной регистрации:	02-04-05/031/2011-262	
	срок, на который установлено ограничение прав и обременение объекта недвижимости:	с 01.12.2011 по 30.11.2060	
	лицо, в пользу которого установлено ограничение прав и обременение объекта недвижимости:	Нурлыгаянов Ильгиз Изгарович	
	основание государственной регистрации:	'Договор аренды лесного участка' №11800127-2011-06-31 от 01.12.2011	
3.1.13.	вид:	Аренда (в том числе, субаренда)	
	дата государственной регистрации:	24.12.2014	
	номер государственной регистрации:	02-04-05/019/2014-842	
	срок, на который установлено ограничение прав и обременение объекта недвижимости:	с 28.11.2014 до 27.11.2063	
	лицо, в пользу которого установлено ограничение прав и обременение объекта недвижимости:	Фазлыев Рафис Мухутдинович	
	основание государственной регистрации:	'Договор аренды лесного участка' №45 от 28.11.2014	
3.1.14.	вид:	Аренда (в том числе, субаренда)	
	дата государственной регистрации:	07.02.2014	
	номер государственной регистрации:	02-04-56/016/2013-024	
	срок, на который установлено ограничение прав и обременение объекта недвижимости:	с 25.11.2013 по 24.11.2062	
	лицо, в пользу которого установлено ограничение прав и обременение объекта недвижимости:	Тазеев Эдуард Алексеевич	
	основание государственной регистрации:	'Договор аренды лесного участка' №11 от 25.11.2013	

Государственный регистратор		ФГИС ЕГРН
полное наименование должности	подпись	инициалы, фамилия

М.П.

Земельный участок			
(вид объекта недвижимости)			
Лист №	Раздела 2	Всего листов раздела 2 : ____	Всего разделов: ____
Всего листов выписки: ____			
30.09.2021 № 99/2021/420838691			
Кадастровый номер:		02:22:000000:205(единое землепользование)	
3.1.15.	вид:	Аренда (в том числе, субаренда)	
	дата государственной регистрации:	10.04.2020	
	номер государственной регистрации:	02:22:000000:205-02/105/2020-9	
	срок, на который установлено ограничение прав и обременение объекта недвижимости:	с 23.03.2020 по 22.03.2069	
	лицо, в пользу которого установлено ограничение прав и обременение объекта недвижимости:	Общество с ограниченной ответственностью "Регион-Лес", ИНН: 0260995559	
	основание государственной регистрации:	'Договор аренды лесного участка в целях заготовки древесины' №0038-2020-02 от 23.03.2020	
3.1.16.	вид:	Аренда (в том числе, субаренда)	
	дата государственной регистрации:	26.05.2014	
	номер государственной регистрации:	02-04-05/004/2014-065	
	срок, на который установлено ограничение прав и обременение объекта недвижимости:	с 11.02.2014 до 10.02.2063	
	лицо, в пользу которого установлено ограничение прав и обременение объекта недвижимости:	Нугманов Ренат Мухаматнурович	
	основание государственной регистрации:	'Договор аренды лесного участка' №17 от 11.02.2014	
3.1.17.	вид:	Аренда (в том числе, субаренда)	
	дата государственной регистрации:	18.11.2013	
	номер государственной регистрации:	02-04-05/028/2011-280	

срок, на который установлено ограничение прав и обременение объекта недвижимости:	с 23.06.2011 по 31.12.2016
лицо, в пользу которого установлено ограничение прав и обременение объекта недвижимости:	Публичное акционерное общество "Акционерная нефтяная Компания "Башнефть", ИНН: 0274051582
основание государственной регистрации:	'Договор аренды лесного участка' №11800127-2011-13-19 от 23.06.2011

Государственный регистратор		ФГИС ЕГРН
полное наименование должности	подпись	инициалы, фамилия

М.П.


Земельный участок			
(вид объекта недвижимости)			
Лист № ____ Раздела 2	Всего листов раздела 2 : ____	Всего разделов: ____	Всего листов выписки: ____
30.09.2021 № 99/2021/420838691			
Кадастровый номер:		02:22:000000:205(единое землепользование)	
3.1.18.	вид:	Аренда (в том числе, субаренда)	
	дата государственной регистрации:	18.11.2013	
	номер государственной регистрации:	02-04-05/028/2011-277	
	срок, на который установлено ограничение прав и обременение объекта недвижимости:	с 16.06.2011 по 31.12.2016	
	лицо, в пользу которого установлено ограничение прав и обременение объекта недвижимости:	Публичное акционерное общество "Акционерная нефтяная Компания "Башнефть", ИНН: 0274051582	
	основание государственной регистрации:	'Договор аренды лесного участка' №11800127-2011-13-17 от 16.06.2011	
3.1.19.	вид:	Аренда (в том числе, субаренда)	
	дата государственной регистрации:	12.09.2014	
	номер государственной регистрации:	02-04-05/007/2013-996	
	срок, на который установлено ограничение прав и обременение объекта недвижимости:	на 49 лет	
	лицо, в пользу которого установлено ограничение прав и обременение объекта недвижимости:	Общество с ограниченной ответственностью "Уфимский фанерный комбинат", ИНН: 0276078357	
	основание государственной регистрации:	'Договор аренды лесного участка' №2 от 02.04.2013	
4.	Договоры участия в долевом строительстве:	данные отсутствуют	
5.	Заявленные в судебном порядке права требования:	данные отсутствуют	
6.	Сведения о возражении в отношении зарегистрированного права:	данные отсутствуют	
7.	Сведения о наличии решения об изъятии объекта недвижимости для государственных и муниципальных нужд:	данные отсутствуют	
8.	Сведения о невозможности государственной регистрации без личного участия правообладателя или его законного представителя:		
9.	Правопритязания и сведения о наличии поступивших, но не рассмотренных заявлений о проведении государственной регистрации права (перехода, прекращения права), ограничения права или обременения объекта недвижимости, сделки в отношении объекта недвижимости:	данные отсутствуют	
10.	Сведения об осуществлении государственной регистрации сделки, права, ограничения права без необходимого в силу закона согласия третьего лица, органа:	данные отсутствуют	
11.	Сведения о невозможности государственной регистрации перехода, прекращения, ограничения права на земельный участок из земель сельскохозяйственного назначения:		

Государственный регистратор		ФГИС ЕГРН
полное наименование должности	подпись	инициалы, фамилия

М.П.

Выписка из Единого государственного реестра недвижимости об объекте недвижимости
Описание местоположения земельного участка

Земельный участок			
<small>(вид объекта недвижимости)</small>			
Лист № ____ Раздела 3	Всего листов раздела 3 : ____	Всего разделов: ____	Всего листов выписки: ____
30.09.2021 № 99/2021/420838691			
Кадастровый номер:		02:22:000000:205(единое землепользование)	


План (чертеж, схема) земельного участка		
		
Масштаб 1: данные отсутствуют	Условные обозначения:	

Государственный регистратор		ФГИС ЕГРН
полное наименование должности	подпись	инициалы, фамилия

М.П.

Выписка из Единого государственного реестра недвижимости об объекте недвижимости
Описание местоположения земельного участка

Земельный участок			
<small>(вид объекта недвижимости)</small>			
Лист № ____ Раздела 3	Всего листов раздела 3 : ____	Всего разделов: ____	Всего листов выписки: ____
30.09.2021 № 99/2021/420838691			
Кадастровый номер:		02:22:000000:205(единое землепользование)	

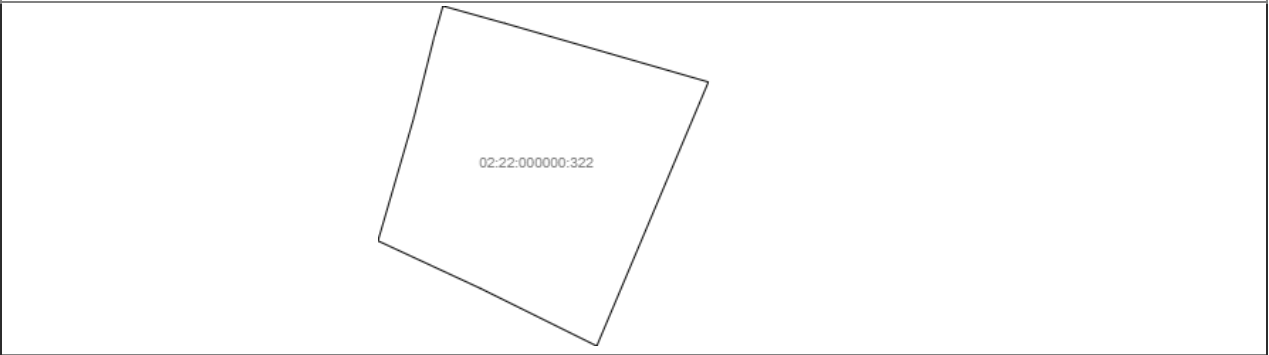
План (чертеж, схема) земельного участка		
		
Масштаб 1: данные отсутствуют	Условные обозначения:	

Государственный регистратор		ФГИС ЕГРН
полное наименование должности	подпись	инициалы, фамилия

М.П.

Земельный участок			
(вид объекта недвижимости)			
Лист № ____ Раздела 3	Всего листов раздела 3 : ____	Всего разделов: ____	Всего листов выписки: ____
30.09.2021.№ 99/2021/420838691			
Кадастровый номер:		02:22:000000:205(единое землепользование)	

План (чертеж, схема) земельного участка



Масштаб 1: данные отсутствуют	Условные обозначения:		
-------------------------------	-----------------------	--	--

Государственный регистратор		ФГИС ЕГРН
полное наименование должности	подпись	инициалы, фамилия

М.П.

Земельный участок			
(вид объекта недвижимости)			
Лист № ____ Раздела 3	Всего листов раздела 3 : ____	Всего разделов: ____	Всего листов выписки: ____
30.09.2021.№ 99/2021/420838691			
Кадастровый номер:		02:22:000000:205(единое землепользование)	

План (чертеж, схема) земельного участка




Масштаб 1: данные отсутствуют	Условные обозначения:		
-------------------------------	-----------------------	--	--

Государственный регистратор		ФГИС ЕГРН
полное наименование должности	подпись	инициалы, фамилия

М.П.

Выписка из Единого государственного реестра недвижимости об объекте недвижимости
Описание местоположения земельного участка

Земельный участок			
<small>(вид объекта недвижимости)</small>			
Лист № ___ Раздела 3	Всего листов раздела 3 : ___	Всего разделов: ___	Всего листов выписки: ___
30.09.2021 № 99/2021/420838691			
Кадастровый номер:		02:22:000000:205(единое землепользование)	


План (чертеж, схема) земельного участка			
			
Масштаб 1: данные отсутствуют	Условные обозначения:		

Государственный регистратор		ФГИС ЕГРН
полное наименование должности	подпись	инициалы, фамилия

М.П.

Выписка из Единого государственного реестра недвижимости об объекте недвижимости
Описание местоположения земельного участка

Земельный участок			
<small>(вид объекта недвижимости)</small>			
Лист № ___ Раздела 3	Всего листов раздела 3 : ___	Всего разделов: ___	Всего листов выписки: ___
30.09.2021 № 99/2021/420838691			
Кадастровый номер:		02:22:000000:205(единое землепользование)	

План (чертеж, схема) земельного участка			
			
Масштаб 1: данные отсутствуют	Условные обозначения:		

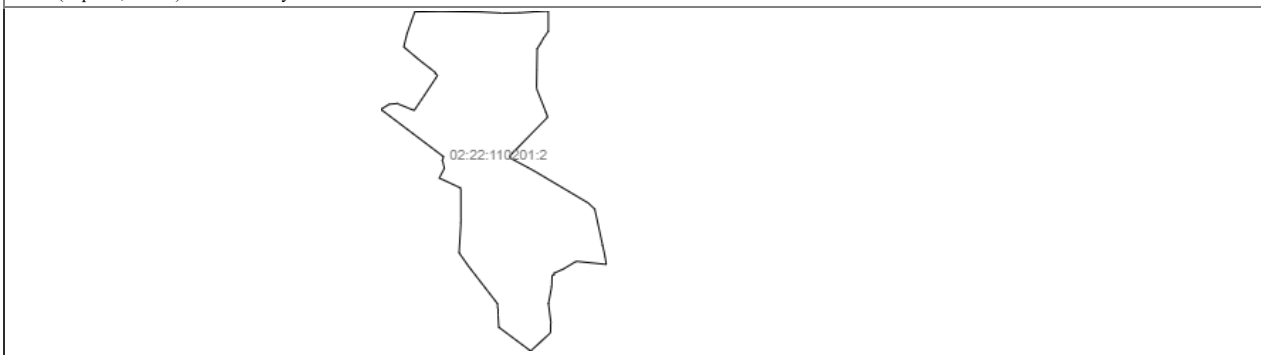
Государственный регистратор		ФГИС ЕГРН
полное наименование должности	подпись	инициалы, фамилия

М.П.

Выписка из Единого государственного реестра недвижимости об объекте недвижимости
Описание местоположения земельного участка

Земельный участок			
<small>(вид объекта недвижимости)</small>			
Лист № ____ Раздела 3	Всего листов раздела 3 : ____	Всего разделов: ____	Всего листов выписки: ____
30.09.2021.№ 99/2021/420838691			
Кадастровый номер:		02:22:000000:205(единое землепользование)	

План (чертеж, схема) земельного участка



Масштаб 1: данные отсутствуют Условные обозначения:

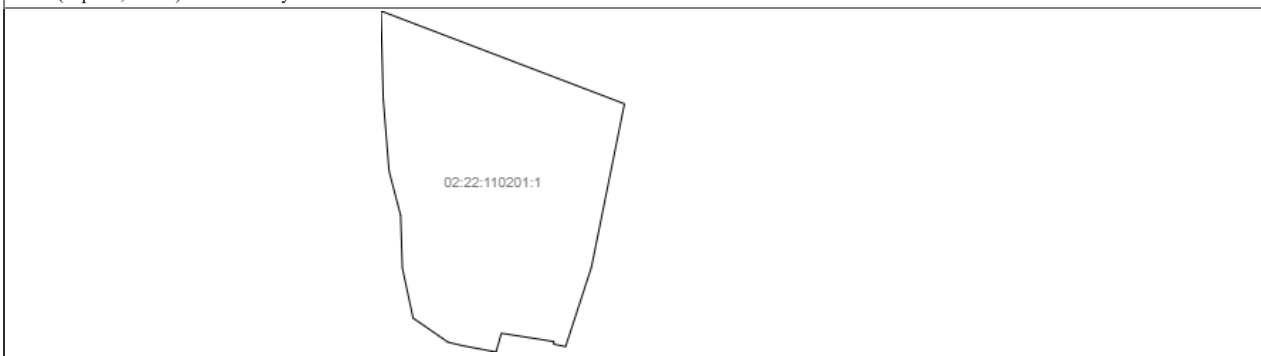
Государственный регистратор		ФГИС ЕГРН
полное наименование должности	подпись	инициалы, фамилия

М.П.

Выписка из Единого государственного реестра недвижимости об объекте недвижимости
Описание местоположения земельного участка

Земельный участок			
<small>(вид объекта недвижимости)</small>			
Лист № ____ Раздела 3	Всего листов раздела 3 : ____	Всего разделов: ____	Всего листов выписки: ____
30.09.2021.№ 99/2021/420838691			
Кадастровый номер:		02:22:000000:205(единое землепользование)	

План (чертеж, схема) земельного участка



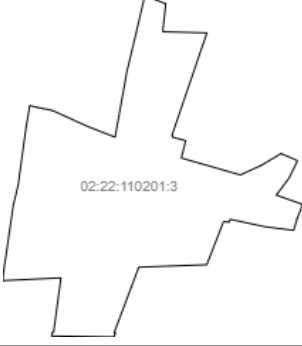
Масштаб 1: данные отсутствуют Условные обозначения:

Государственный регистратор		ФГИС ЕГРН
полное наименование должности	подпись	инициалы, фамилия

М.П.

Выписка из Единого государственного реестра недвижимости об объекте недвижимости
Описание местоположения земельного участка

Земельный участок			
<small>(вид объекта недвижимости)</small>			
Лист № ___ Раздела 3	Всего листов раздела 3 : ___	Всего разделов: ___	Всего листов выписки: ___
30.09.2021.№ 99/2021/420838691			
Кадастровый номер:		02:22:000000:205(единое землепользование)	


План (чертеж, схема) земельного участка			
			
Масштаб 1: данные отсутствуют	Условные обозначения:		

Государственный регистратор		ФГИС ЕГРН
полное наименование должности	подпись	инициалы, фамилия

М.П.

Выписка из Единого государственного реестра недвижимости об объекте недвижимости
Описание местоположения земельного участка

Земельный участок			
<small>(вид объекта недвижимости)</small>			
Лист № ___ Раздела 3	Всего листов раздела 3 : ___	Всего разделов: ___	Всего листов выписки: ___
30.09.2021.№ 99/2021/420838691			
Кадастровый номер:		02:22:000000:205(единое землепользование)	


План (чертеж, схема) земельного участка			
			
Масштаб 1: данные отсутствуют	Условные обозначения:		

Государственный регистратор		ФГИС ЕГРН
полное наименование должности	подпись	инициалы, фамилия

М.П.

Выписка из Единого государственного реестра недвижимости об объекте недвижимости
Описание местоположения земельного участка

Земельный участок			
<small>(вид объекта недвижимости)</small>			
Лист № ____ Раздела 3	Всего листов раздела 3 : ____	Всего разделов: ____	Всего листов выписки: ____
30.09.2021.№ 99/2021/420838691			
Кадастровый номер:		02:22:000000:205(единое землепользование)	


План (чертеж, схема) земельного участка			
			
Масштаб 1: данные отсутствуют	Условные обозначения:		

Государственный регистратор		ФГИС ЕГРН
полное наименование должности	подпись	инициалы, фамилия

М.П.

Выписка из Единого государственного реестра недвижимости об объекте недвижимости
Описание местоположения земельного участка

Земельный участок			
<small>(вид объекта недвижимости)</small>			
Лист № ____ Раздела 3	Всего листов раздела 3 : ____	Всего разделов: ____	Всего листов выписки: ____
30.09.2021.№ 99/2021/420838691			
Кадастровый номер:		02:22:000000:205(единое землепользование)	

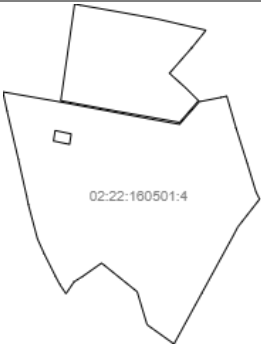
План (чертеж, схема) земельного участка			
			
Масштаб 1: данные отсутствуют	Условные обозначения:		

Государственный регистратор		ФГИС ЕГРН
полное наименование должности	подпись	инициалы, фамилия

М.П.

Выписка из Единого государственного реестра недвижимости об объекте недвижимости
Описание местоположения земельного участка

Земельный участок			
(вид объекта недвижимости)			
Лист № ___ Раздела 3	Всего листов раздела 3 : ___	Всего разделов: ___	Всего листов выписки: ___
30.09.2021 № 99/2021/420838691			
Кадастровый номер:		02:22:000000:205(единое землепользование)	


План (чертеж, схема) земельного участка			
			
Масштаб 1: данные отсутствуют	Условные обозначения:		

Государственный регистратор		ФГИС ЕГРН
полное наименование должности	подпись	инициалы, фамилия

М.П.

Выписка из Единого государственного реестра недвижимости об объекте недвижимости
Описание местоположения земельного участка

Земельный участок			
(вид объекта недвижимости)			
Лист № ___ Раздела 3	Всего листов раздела 3 : ___	Всего разделов: ___	Всего листов выписки: ___
30.09.2021 № 99/2021/420838691			
Кадастровый номер:		02:22:000000:205(единое землепользование)	


План (чертеж, схема) земельного участка			
			
Масштаб 1: данные отсутствуют	Условные обозначения:		

Государственный регистратор		ФГИС ЕГРН
полное наименование должности	подпись	инициалы, фамилия

М.П.

Выписка из Единого государственного реестра недвижимости об объекте недвижимости
Описание местоположения земельного участка

Земельный участок			
<small>(вид объекта недвижимости)</small>			
Лист № ___ Раздела 3	Всего листов раздела 3 : ___	Всего разделов: ___	Всего листов выписки: ___
30.09.2021 № 99/2021/420838691			
Кадастровый номер:		02:22:000000:205(единое землепользование)	

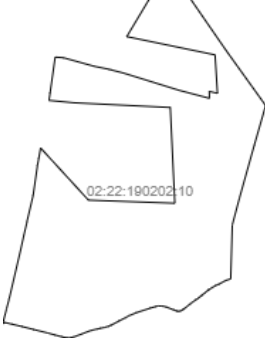
План (чертеж, схема) земельного участка			
			
Масштаб 1: данные отсутствуют	Условные обозначения:		

Государственный регистратор		ФГИС ЕГРН
полное наименование должности	подпись	инициалы, фамилия

М.П.

Выписка из Единого государственного реестра недвижимости об объекте недвижимости
Описание местоположения земельного участка

Земельный участок			
<small>(вид объекта недвижимости)</small>			
Лист № ___ Раздела 3	Всего листов раздела 3 : ___	Всего разделов: ___	Всего листов выписки: ___
30.09.2021 № 99/2021/420838691			
Кадастровый номер:		02:22:000000:205(единое землепользование)	

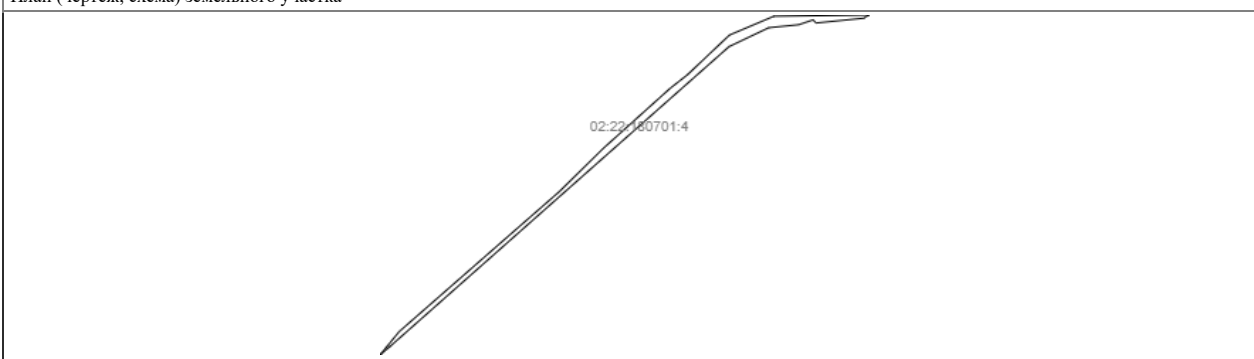
План (чертеж, схема) земельного участка			
			
Масштаб 1: данные отсутствуют	Условные обозначения:		

Государственный регистратор		ФГИС ЕГРН
полное наименование должности	подпись	инициалы, фамилия

М.П.

Выписка из Единого государственного реестра недвижимости об объекте недвижимости
Описание местоположения земельного участка

Земельный участок			
(вид объекта недвижимости)			
Лист № ___ Раздела 3	Всего листов раздела 3 : ___	Всего разделов: ___	Всего листов выписки: ___
30.09.2021.№ 99/2021/420838691			
Кадастровый номер:		02:22:000000:205(единое землепользование)	

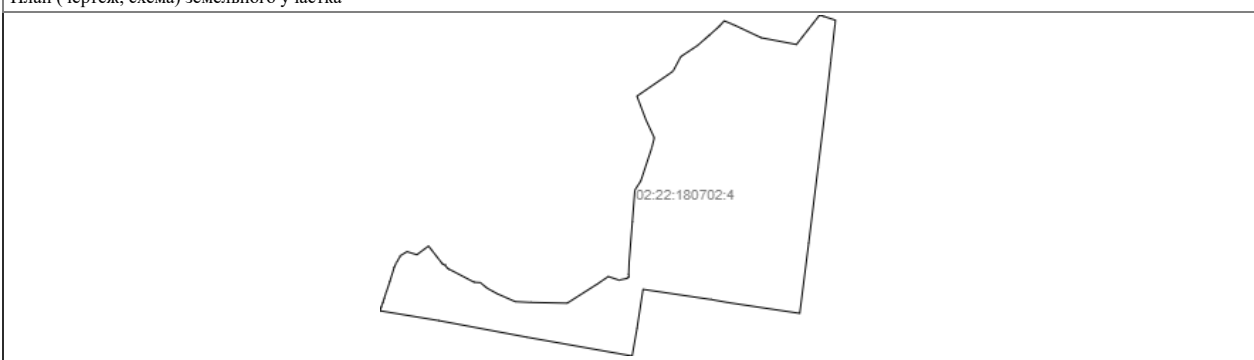
План (чертеж, схема) земельного участка			
			
Масштаб 1: данные отсутствуют	Условные обозначения:		

Государственный регистратор		ФГИС ЕГРН
полное наименование должности	подпись	инициалы, фамилия

М.П.

Выписка из Единого государственного реестра недвижимости об объекте недвижимости
Описание местоположения земельного участка

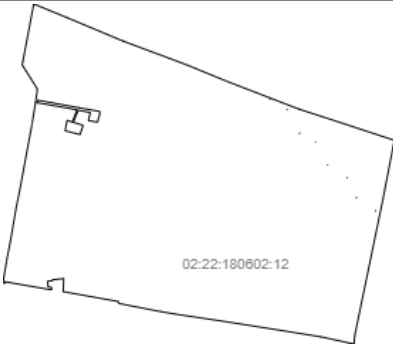
Земельный участок			
(вид объекта недвижимости)			
Лист № ___ Раздела 3	Всего листов раздела 3 : ___	Всего разделов: ___	Всего листов выписки: ___
30.09.2021.№ 99/2021/420838691			
Кадастровый номер:		02:22:000000:205(единое землепользование)	

План (чертеж, схема) земельного участка			
			
Масштаб 1: данные отсутствуют	Условные обозначения:		

Государственный регистратор		ФГИС ЕГРН
полное наименование должности	подпись	инициалы, фамилия

М.П.

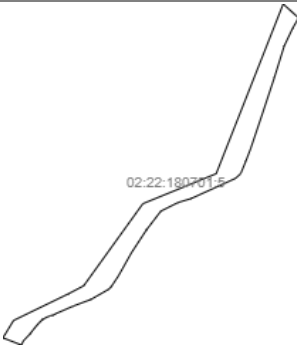
Земельный участок			
(вид объекта недвижимости)			
Лист № ____ Раздела 3	Всего листов раздела 3 : ____	Всего разделов: ____	Всего листов выписки: ____
30.09.2021.№ 99/2021/420838691			
Кадастровый номер:		02:22:000000:205(единое землепользование)	

План (чертеж, схема) земельного участка			
			
Масштаб 1: данные отсутствуют	Условные обозначения:		

Государственный регистратор		ФГИС ЕГРН
полное наименование должности	подпись	инициалы, фамилия

М.П.

Земельный участок			
(вид объекта недвижимости)			
Лист № ____ Раздела 3	Всего листов раздела 3 : ____	Всего разделов: ____	Всего листов выписки: ____
30.09.2021.№ 99/2021/420838691			
Кадастровый номер:		02:22:000000:205(единое землепользование)	


План (чертеж, схема) земельного участка			
			
Масштаб 1: данные отсутствуют	Условные обозначения:		

Государственный регистратор		ФГИС ЕГРН
полное наименование должности	подпись	инициалы, фамилия

М.П.

Выписка из Единого государственного реестра недвижимости об объекте недвижимости
Описание местоположения земельного участка

Земельный участок			
(вид объекта недвижимости)			
Лист № ____ Раздела 3	Всего листов раздела 3 : ____	Всего разделов: ____	Всего листов выписки: ____
30.09.2021.№ 99/2021/420838691			
Кадастровый номер:		02:22:000000:205(единое землепользование)	

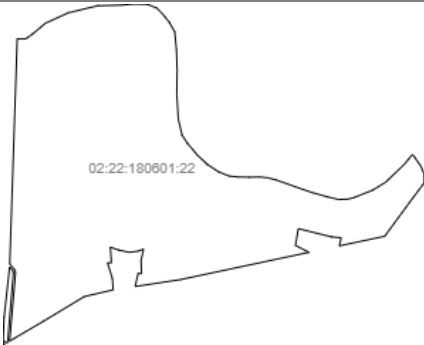
План (чертеж, схема) земельного участка			
			
Масштаб 1: данные отсутствуют	Условные обозначения:		

Государственный регистратор		ФГИС ЕГРН
полное наименование должности	подпись	инициалы, фамилия

М.П.

Выписка из Единого государственного реестра недвижимости об объекте недвижимости
Описание местоположения земельного участка

Земельный участок			
(вид объекта недвижимости)			
Лист № ____ Раздела 3	Всего листов раздела 3 : ____	Всего разделов: ____	Всего листов выписки: ____
30.09.2021.№ 99/2021/420838691			
Кадастровый номер:		02:22:000000:205(единое землепользование)	

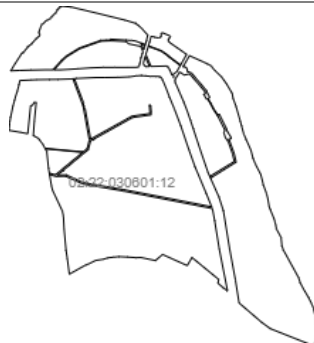
План (чертеж, схема) земельного участка			
			
Масштаб 1: данные отсутствуют	Условные обозначения:		

Государственный регистратор		ФГИС ЕГРН
полное наименование должности	подпись	инициалы, фамилия

М.П.

Земельный участок			
(вид объекта недвижимости)			
Лист № ____ Раздела 3	Всего листов раздела 3 : ____	Всего разделов: ____	Всего листов выписки: ____
30.09.2021 № 99/2021/420838691			
Кадастровый номер:		02:22:000000:205(единое землепользование)	

План (чертеж, схема) земельного участка



Масштаб 1: данные отсутствуют

Условные обозначения:

Государственный регистратор		ФГИС ЕГРН
полное наименование должности	подпись	инициалы, фамилия

М.П.

Земельный участок			
(вид объекта недвижимости)			
Лист № ____ Раздела 3	Всего листов раздела 3 : ____	Всего разделов: ____	Всего листов выписки: ____
30.09.2021 № 99/2021/420838691			
Кадастровый номер:		02:22:000000:205(единое землепользование)	

План (чертеж, схема) земельного участка



Масштаб 1: данные отсутствуют

Условные обозначения:

Государственный регистратор		ФГИС ЕГРН
полное наименование должности	подпись	инициалы, фамилия

М.П.

Выписка из Единого государственного реестра недвижимости об объекте недвижимости
Описание местоположения земельного участка

Земельный участок			
<small>(вид объекта недвижимости)</small>			
Лист № ___ Раздела 3	Всего листов раздела 3 : ___	Всего разделов: ___	Всего листов выписки: ___
30.09.2021.№ 99/2021/420838691			
Кадастровый номер:		02:22:000000:205(единое землепользование)	

План (чертеж, схема) земельного участка			
			
Масштаб 1: данные отсутствуют	Условные обозначения:		

Государственный регистратор		ФГИС ЕГРН
полное наименование должности	подпись	инициалы, фамилия

М.П.

Выписка из Единого государственного реестра недвижимости об объекте недвижимости
Описание местоположения земельного участка

Земельный участок			
<small>(вид объекта недвижимости)</small>			
Лист № ___ Раздела 3	Всего листов раздела 3 : ___	Всего разделов: ___	Всего листов выписки: ___
30.09.2021.№ 99/2021/420838691			
Кадастровый номер:		02:22:000000:205(единое землепользование)	

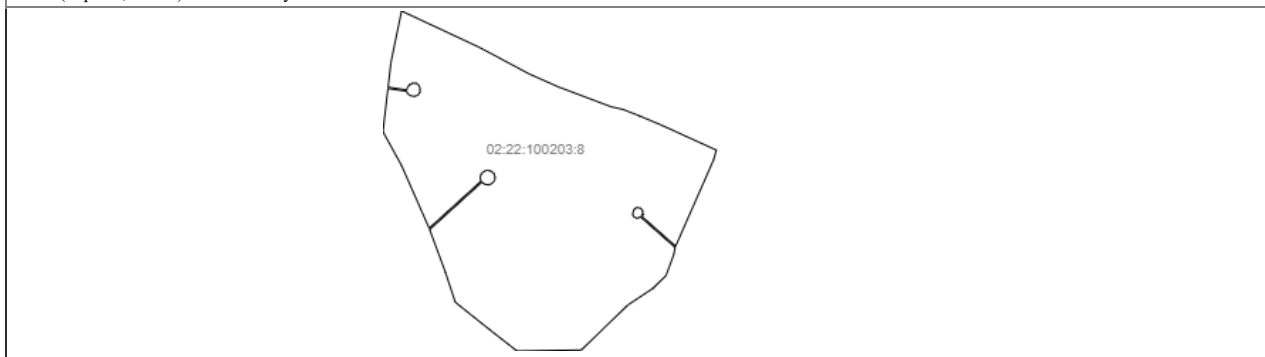
План (чертеж, схема) земельного участка			
			
Масштаб 1: данные отсутствуют	Условные обозначения:		

Государственный регистратор		ФГИС ЕГРН
полное наименование должности	подпись	инициалы, фамилия

М.П.

Земельный участок			
(вид объекта недвижимости)			
Лист № ___ Раздела 3	Всего листов раздела 3 : ___	Всего разделов: ___	Всего листов выписки: ___
30.09.2021.№ 99/2021/420838691			
Кадастровый номер:		02:22:000000:205(единое землепользование)	

План (чертеж, схема) земельного участка



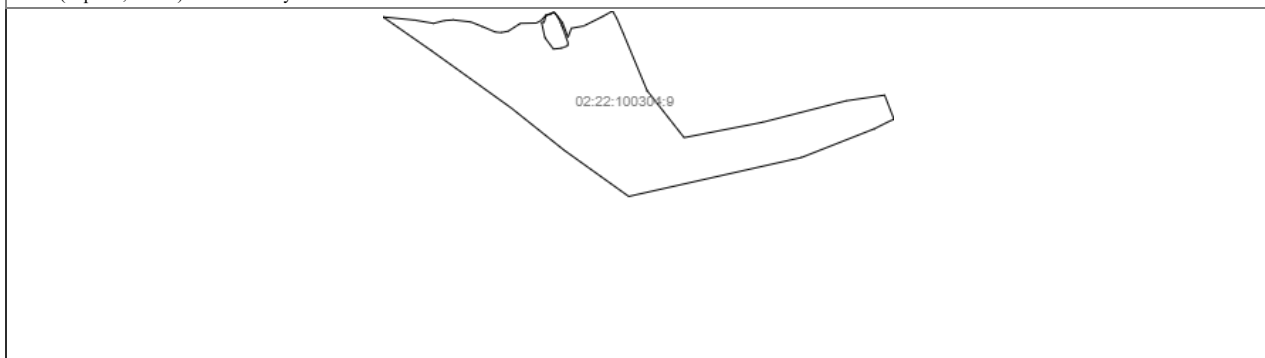
Масштаб 1: данные отсутствуют	Условные обозначения:		
-------------------------------	-----------------------	--	--

Государственный регистратор		ФГИС ЕГРН
полное наименование должности	подпись	инициалы, фамилия

М.П.

Земельный участок			
(вид объекта недвижимости)			
Лист № ___ Раздела 3	Всего листов раздела 3 : ___	Всего разделов: ___	Всего листов выписки: ___
30.09.2021.№ 99/2021/420838691			
Кадастровый номер:		02:22:000000:205(единое землепользование)	

План (чертеж, схема) земельного участка




Масштаб 1: данные отсутствуют	Условные обозначения:		
-------------------------------	-----------------------	--	--

Государственный регистратор		ФГИС ЕГРН
полное наименование должности	подпись	инициалы, фамилия

М.П.

Выписка из Единого государственного реестра недвижимости об объекте недвижимости
Описание местоположения земельного участка

Земельный участок			
(вид объекта недвижимости)			
Лист № ___ Раздела 3	Всего листов раздела 3 : ___	Всего разделов: ___	Всего листов выписки: ___
30.09.2021.№ 99/2021/420838691			
Кадастровый номер:		02:22:000000:205(единое землепользование)	

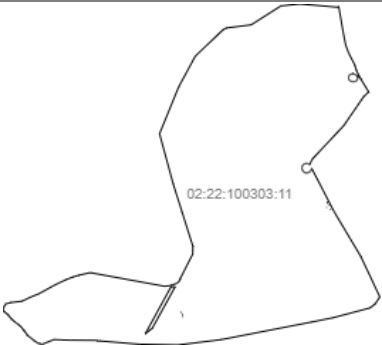
План (чертеж, схема) земельного участка			
			
Масштаб 1: данные отсутствуют	Условные обозначения:		

Государственный регистратор		ФГИС ЕГРН
полное наименование должности	подпись	инициалы, фамилия

М.П.

Выписка из Единого государственного реестра недвижимости об объекте недвижимости
Описание местоположения земельного участка

Земельный участок			
(вид объекта недвижимости)			
Лист № ___ Раздела 3	Всего листов раздела 3 : ___	Всего разделов: ___	Всего листов выписки: ___
30.09.2021.№ 99/2021/420838691			
Кадастровый номер:		02:22:000000:205(единое землепользование)	

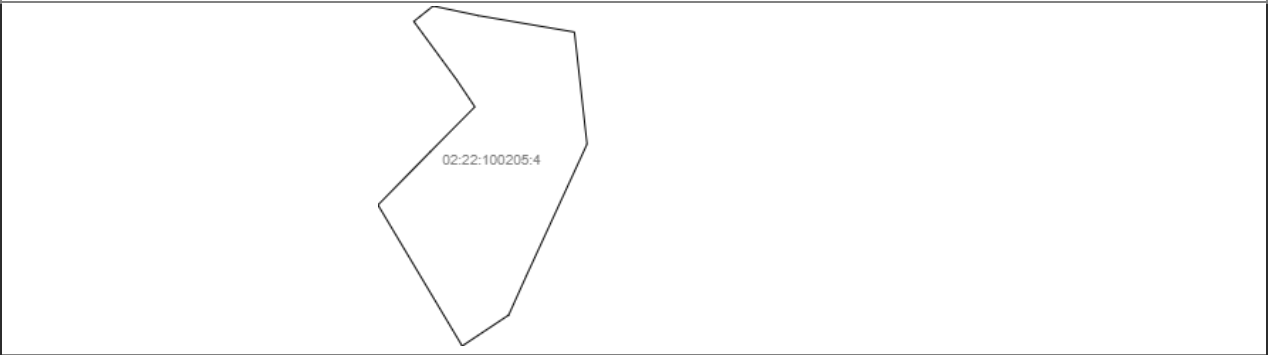
План (чертеж, схема) земельного участка			
			
Масштаб 1: данные отсутствуют	Условные обозначения:		

Государственный регистратор		ФГИС ЕГРН
полное наименование должности	подпись	инициалы, фамилия

М.П.

Земельный участок			
(вид объекта недвижимости)			
Лист № ____ Раздела 3	Всего листов раздела 3 : ____	Всего разделов: ____	Всего листов выписки: ____
30.09.2021.№ 99/2021/420838691			
Кадастровый номер:		02:22:000000:205(единое землепользование)	

План (чертеж, схема) земельного участка



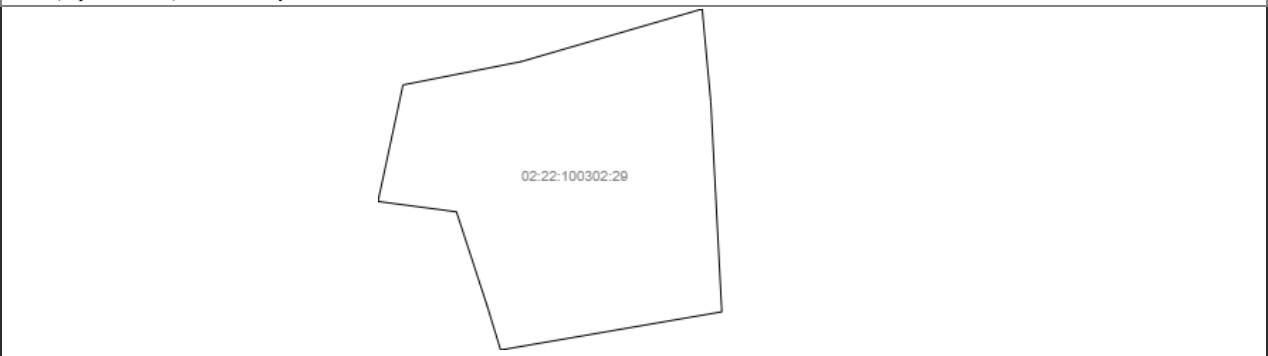
Масштаб 1: данные отсутствуют	Условные обозначения:		
-------------------------------	-----------------------	--	--

Государственный регистратор		ФГИС ЕГРН
полное наименование должности	подпись	инициалы, фамилия

М.П.

Земельный участок			
(вид объекта недвижимости)			
Лист № ____ Раздела 3	Всего листов раздела 3 : ____	Всего разделов: ____	Всего листов выписки: ____
30.09.2021.№ 99/2021/420838691			
Кадастровый номер:		02:22:000000:205(единое землепользование)	

План (чертеж, схема) земельного участка




Масштаб 1: данные отсутствуют	Условные обозначения:		
-------------------------------	-----------------------	--	--

Государственный регистратор		ФГИС ЕГРН
полное наименование должности	подпись	инициалы, фамилия

М.П.

Выписка из Единого государственного реестра недвижимости об объекте недвижимости
Описание местоположения земельного участка

Земельный участок			
<small>(вид объекта недвижимости)</small>			
Лист № ____ Раздела 3	Всего листов раздела 3 : ____	Всего разделов: ____	Всего листов выписки: ____
30.09.2021.№ 99/2021/420838691			
Кадастровый номер:		02:22:000000:205(единое землепользование)	


План (чертеж, схема) земельного участка			
			
Масштаб 1: данные отсутствуют	Условные обозначения:		

Государственный регистратор		ФГИС ЕГРН
полное наименование должности	подпись	инициалы, фамилия

М.П.

Выписка из Единого государственного реестра недвижимости об объекте недвижимости
Описание местоположения земельного участка

Земельный участок			
<small>(вид объекта недвижимости)</small>			
Лист № ____ Раздела 3	Всего листов раздела 3 : ____	Всего разделов: ____	Всего листов выписки: ____
30.09.2021.№ 99/2021/420838691			
Кадастровый номер:		02:22:000000:205(единое землепользование)	

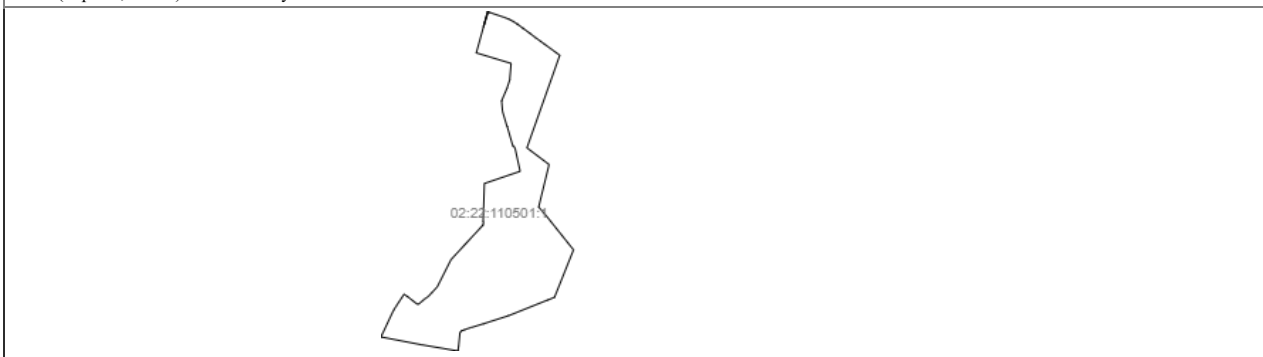
План (чертеж, схема) земельного участка			
			
Масштаб 1: данные отсутствуют	Условные обозначения:		

Государственный регистратор		ФГИС ЕГРН
полное наименование должности	подпись	инициалы, фамилия

М.П.

Земельный участок			
(вид объекта недвижимости)			
Лист № ____ Раздела 3	Всего листов раздела 3 : ____	Всего разделов: ____	Всего листов выписки: ____
30.09.2021.№ 99/2021/420838691			
Кадастровый номер:		02:22:000000:205(единое землепользование)	

План (чертеж, схема) земельного участка



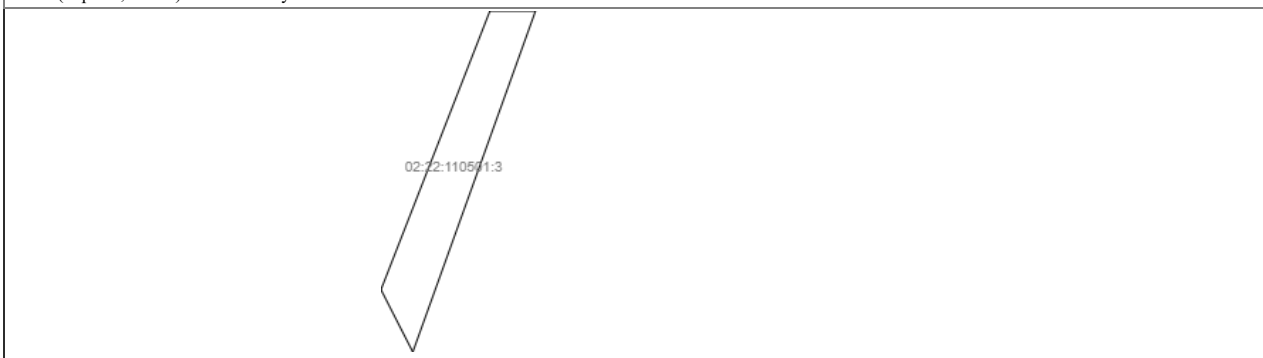
Масштаб 1: данные отсутствуют	Условные обозначения:		
-------------------------------	-----------------------	--	--

Государственный регистратор		ФГИС ЕГРН
полное наименование должности	подпись	инициалы, фамилия

М.П.

Земельный участок			
(вид объекта недвижимости)			
Лист № ____ Раздела 3	Всего листов раздела 3 : ____	Всего разделов: ____	Всего листов выписки: ____
30.09.2021.№ 99/2021/420838691			
Кадастровый номер:		02:22:000000:205(единое землепользование)	

План (чертеж, схема) земельного участка



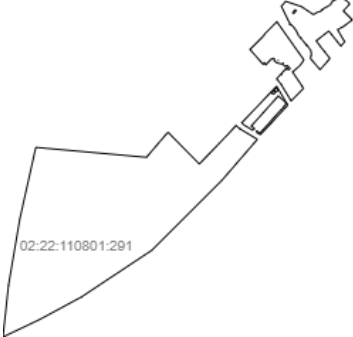
Масштаб 1: данные отсутствуют	Условные обозначения:		
-------------------------------	-----------------------	--	--

Государственный регистратор		ФГИС ЕГРН
полное наименование должности	подпись	инициалы, фамилия

М.П.

Выписка из Единого государственного реестра недвижимости об объекте недвижимости
Описание местоположения земельного участка

Земельный участок			
<small>(вид объекта недвижимости)</small>			
Лист № ____ Раздела 3	Всего листов раздела 3 : ____	Всего разделов: ____	Всего листов выписки: ____
30.09.2021.№ 99/2021/420838691			
Кадастровый номер:		02:22:000000:205(единое землепользование)	

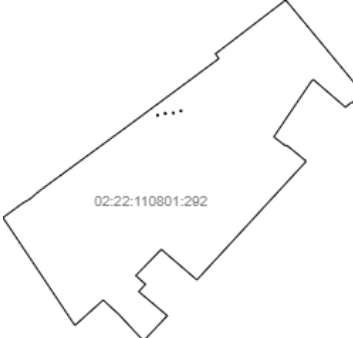
План (чертеж, схема) земельного участка			
			
Масштаб 1: данные отсутствуют	Условные обозначения:		

Государственный регистратор		ФГИС ЕГРН
полное наименование должности	подпись	инициалы, фамилия

М.П.

Выписка из Единого государственного реестра недвижимости об объекте недвижимости
Описание местоположения земельного участка

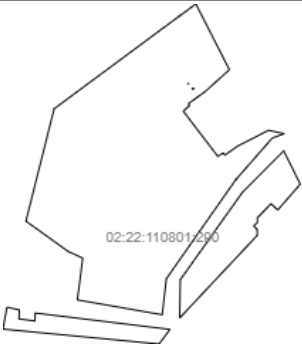
Земельный участок			
<small>(вид объекта недвижимости)</small>			
Лист № ____ Раздела 3	Всего листов раздела 3 : ____	Всего разделов: ____	Всего листов выписки: ____
30.09.2021.№ 99/2021/420838691			
Кадастровый номер:		02:22:000000:205(единое землепользование)	

План (чертеж, схема) земельного участка			
			
Масштаб 1: данные отсутствуют	Условные обозначения:		

Государственный регистратор		ФГИС ЕГРН
полное наименование должности	подпись	инициалы, фамилия

М.П.

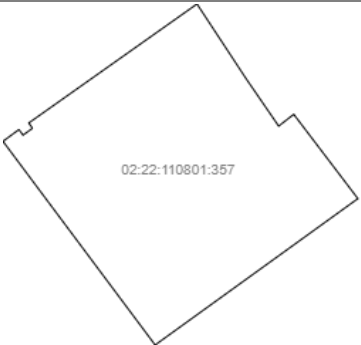
Земельный участок			
(вид объекта недвижимости)			
Лист № ____ Раздела 3	Всего листов раздела 3 : ____	Всего разделов: ____	Всего листов выписки: ____
30.09.2021.№ 99/2021/420838691			
Кадастровый номер:		02:22:000000:205(единое землепользование)	

План (чертеж, схема) земельного участка			
			
Масштаб 1: данные отсутствуют	Условные обозначения:		

Государственный регистратор		ФГИС ЕГРН
полное наименование должности	подпись	инициалы, фамилия

М.П.

Земельный участок			
(вид объекта недвижимости)			
Лист № ____ Раздела 3	Всего листов раздела 3 : ____	Всего разделов: ____	Всего листов выписки: ____
30.09.2021.№ 99/2021/420838691			
Кадастровый номер:		02:22:000000:205(единое землепользование)	

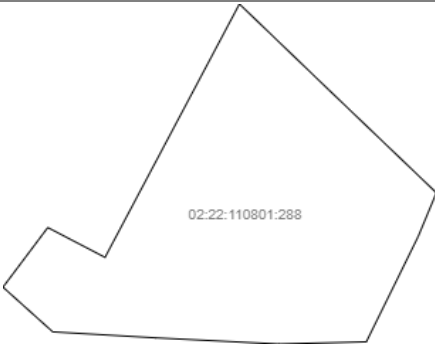
План (чертеж, схема) земельного участка			
			
Масштаб 1: данные отсутствуют	Условные обозначения:		

Государственный регистратор		ФГИС ЕГРН
полное наименование должности	подпись	инициалы, фамилия

М.П.

Выписка из Единого государственного реестра недвижимости об объекте недвижимости
Описание местоположения земельного участка

Земельный участок			
<small>(вид объекта недвижимости)</small>			
Лист № ____ Раздела 3	Всего листов раздела 3 : ____	Всего разделов: ____	Всего листов выписки: ____
30.09.2021 № 99/2021/420838691			
Кадастровый номер:		02:22:000000:205(единое землепользование)	

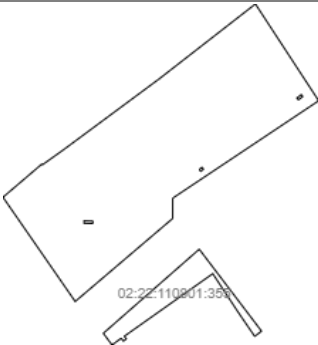
План (чертеж, схема) земельного участка			
			
Масштаб 1: данные отсутствуют	Условные обозначения:		

Государственный регистратор		ФГИС ЕГРН
полное наименование должности	подпись	инициалы, фамилия

М.П.

Выписка из Единого государственного реестра недвижимости об объекте недвижимости
Описание местоположения земельного участка

Земельный участок			
<small>(вид объекта недвижимости)</small>			
Лист № ____ Раздела 3	Всего листов раздела 3 : ____	Всего разделов: ____	Всего листов выписки: ____
30.09.2021 № 99/2021/420838691			
Кадастровый номер:		02:22:000000:205(единое землепользование)	

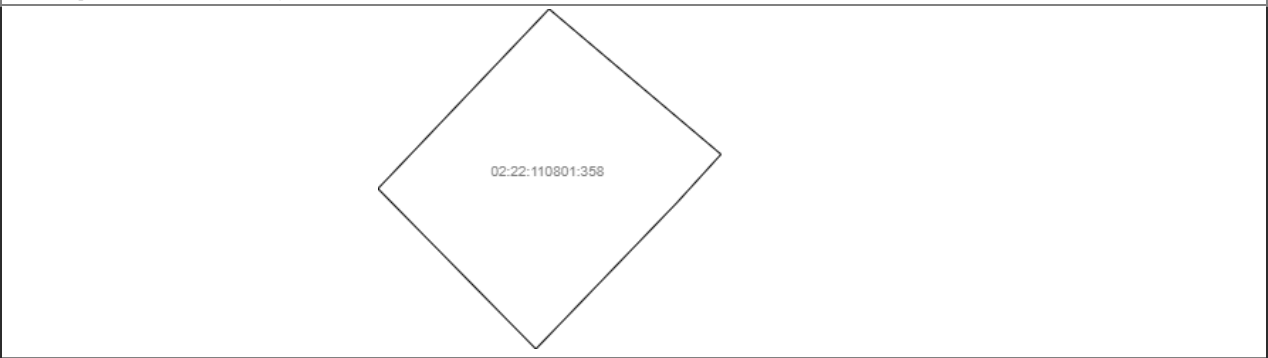
План (чертеж, схема) земельного участка			
			
Масштаб 1: данные отсутствуют	Условные обозначения:		

Государственный регистратор		ФГИС ЕГРН
полное наименование должности	подпись	инициалы, фамилия

М.П.

Земельный участок			
(вид объекта недвижимости)			
Лист № ___ Раздела 3	Всего листов раздела 3 : ___	Всего разделов: ___	Всего листов выписки: ___
30.09.2021.№ 99/2021/420838691			
Кадастровый номер:		02:22:000000:205(единое землепользование)	

План (чертеж, схема) земельного участка



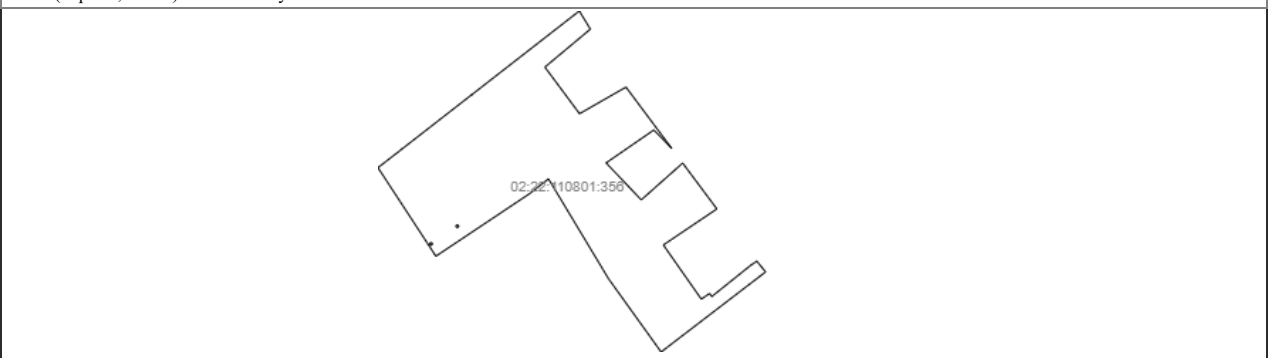
Масштаб 1: данные отсутствуют	Условные обозначения:		
-------------------------------	-----------------------	--	--

Государственный регистратор		ФГИС ЕГРН
полное наименование должности	подпись	инициалы, фамилия

М.П.

Земельный участок			
(вид объекта недвижимости)			
Лист № ___ Раздела 3	Всего листов раздела 3 : ___	Всего разделов: ___	Всего листов выписки: ___
30.09.2021.№ 99/2021/420838691			
Кадастровый номер:		02:22:000000:205(единое землепользование)	

План (чертеж, схема) земельного участка



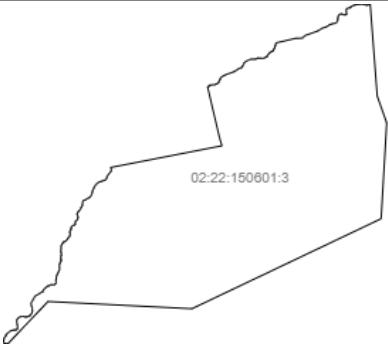
Масштаб 1: данные отсутствуют	Условные обозначения:		
-------------------------------	-----------------------	--	--

Государственный регистратор		ФГИС ЕГРН
полное наименование должности	подпись	инициалы, фамилия

М.П.

Выписка из Единого государственного реестра недвижимости об объекте недвижимости
Описание местоположения земельного участка

Земельный участок			
(вид объекта недвижимости)			
Лист № ____ Раздела 3	Всего листов раздела 3 : ____	Всего разделов: ____	Всего листов выписки: ____
30.09.2021.№ 99/2021/420838691			
Кадастровый номер:		02:22:000000:205(единое землепользование)	

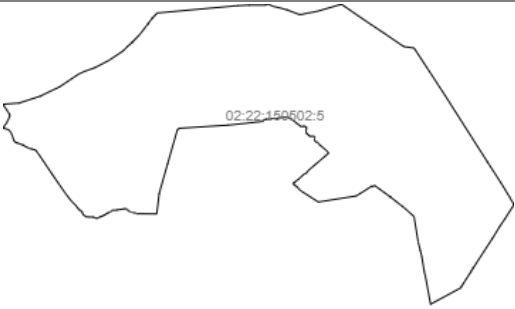
План (чертеж, схема) земельного участка			
			
Масштаб 1: данные отсутствуют	Условные обозначения:		

Государственный регистратор		ФГИС ЕГРН
полное наименование должности	подпись	инициалы, фамилия

М.П.

Выписка из Единого государственного реестра недвижимости об объекте недвижимости
Описание местоположения земельного участка

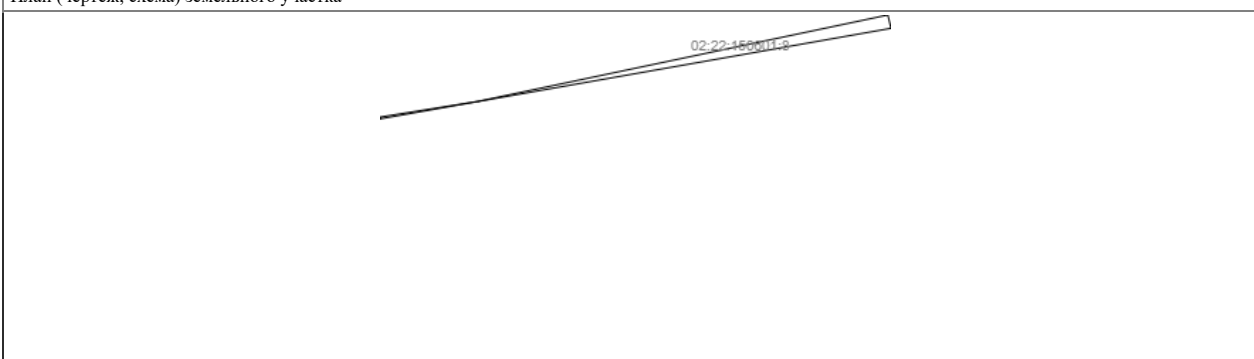
Земельный участок			
(вид объекта недвижимости)			
Лист № ____ Раздела 3	Всего листов раздела 3 : ____	Всего разделов: ____	Всего листов выписки: ____
30.09.2021.№ 99/2021/420838691			
Кадастровый номер:		02:22:000000:205(единое землепользование)	

План (чертеж, схема) земельного участка			
			
Масштаб 1: данные отсутствуют	Условные обозначения:		

Государственный регистратор		ФГИС ЕГРН
полное наименование должности	подпись	инициалы, фамилия

М.П.

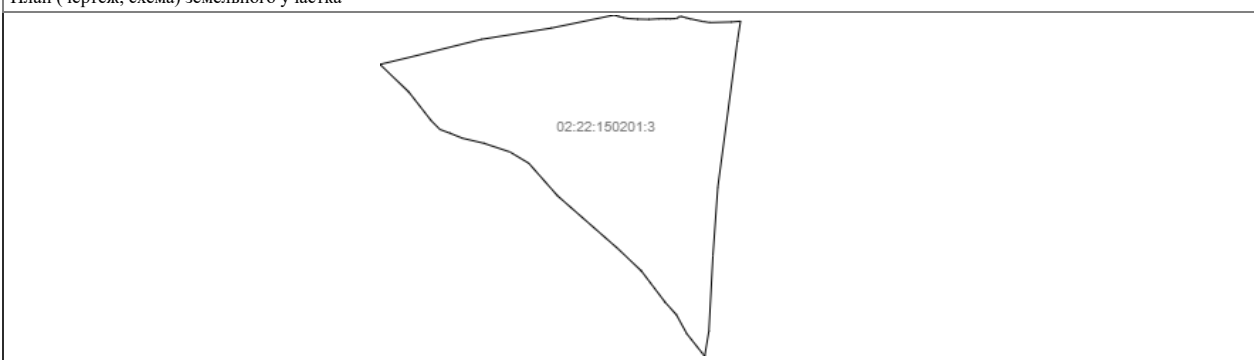
Земельный участок			
(вид объекта недвижимости)			
Лист № ___ Раздела 3	Всего листов раздела 3 : ___	Всего разделов: ___	Всего листов выписки: ___
30.09.2021.№ 99/2021/420838691			
Кадастровый номер:		02:22:000000:205(единое землепользование)	

План (чертеж, схема) земельного участка			
			
Масштаб 1: данные отсутствуют	Условные обозначения:		

Государственный регистратор		ФГИС ЕГРН
полное наименование должности	подпись	инициалы, фамилия

М.П.

Земельный участок			
(вид объекта недвижимости)			
Лист № ___ Раздела 3	Всего листов раздела 3 : ___	Всего разделов: ___	Всего листов выписки: ___
30.09.2021.№ 99/2021/420838691			
Кадастровый номер:		02:22:000000:205(единое землепользование)	

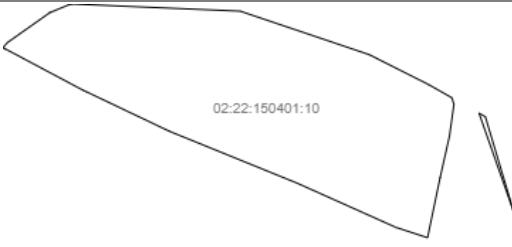
План (чертеж, схема) земельного участка			
			
Масштаб 1: данные отсутствуют	Условные обозначения:		

Государственный регистратор		ФГИС ЕГРН
полное наименование должности	подпись	инициалы, фамилия

М.П.

Выписка из Единого государственного реестра недвижимости об объекте недвижимости
Описание местоположения земельного участка

Земельный участок			
<small>(вид объекта недвижимости)</small>			
Лист № ____ Раздела 3	Всего листов раздела 3 : ____	Всего разделов: ____	Всего листов выписки: ____
30.09.2021 № 99/2021/420838691			
Кадастровый номер:		02:22:000000:205(единое землепользование)	


План (чертеж, схема) земельного участка			
			
Масштаб 1: данные отсутствуют	Условные обозначения:		

Государственный регистратор		ФГИС ЕГРН
полное наименование должности	подпись	инициалы, фамилия

М.П.

Выписка из Единого государственного реестра недвижимости об объекте недвижимости
Описание местоположения земельного участка

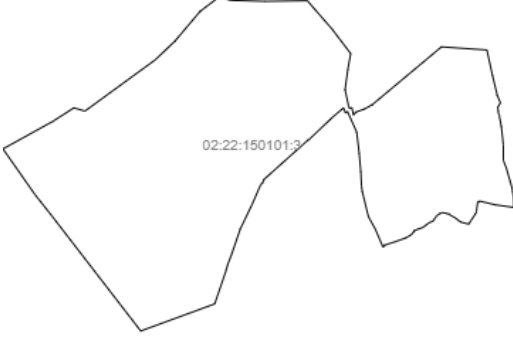
Земельный участок			
<small>(вид объекта недвижимости)</small>			
Лист № ____ Раздела 3	Всего листов раздела 3 : ____	Всего разделов: ____	Всего листов выписки: ____
30.09.2021 № 99/2021/420838691			
Кадастровый номер:		02:22:000000:205(единое землепользование)	

План (чертеж, схема) земельного участка			
			
Масштаб 1: данные отсутствуют	Условные обозначения:		

Государственный регистратор		ФГИС ЕГРН
полное наименование должности	подпись	инициалы, фамилия

М.П.

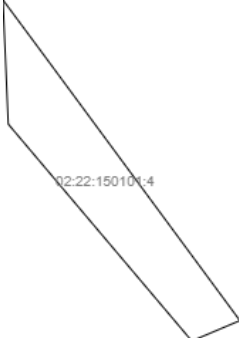
Земельный участок			
(вид объекта недвижимости)			
Лист № ____ Раздела 3	Всего листов раздела 3 : ____	Всего разделов: ____	Всего листов выписки: ____
30.09.2021.№ 99/2021/420838691			
Кадастровый номер:		02:22:000000:205(единое землепользование)	

План (чертеж, схема) земельного участка			
			
Масштаб 1: данные отсутствуют	Условные обозначения:		

Государственный регистратор		ФГИС ЕГРН
полное наименование должности	подпись	инициалы, фамилия

М.П.

Земельный участок			
(вид объекта недвижимости)			
Лист № ____ Раздела 3	Всего листов раздела 3 : ____	Всего разделов: ____	Всего листов выписки: ____
30.09.2021.№ 99/2021/420838691			
Кадастровый номер:		02:22:000000:205(единое землепользование)	

План (чертеж, схема) земельного участка			
			
Масштаб 1: данные отсутствуют	Условные обозначения:		

Государственный регистратор		ФГИС ЕГРН
полное наименование должности	подпись	инициалы, фамилия

М.П.

Выписка из Единого государственного реестра недвижимости об объекте недвижимости
Описание местоположения земельного участка

Земельный участок			
<small>(вид объекта недвижимости)</small>			
Лист № ____ Раздела 3	Всего листов раздела 3 : ____	Всего разделов: ____	Всего листов выписки: ____
30.09.2021.№ 99/2021/420838691			
Кадастровый номер:		02:22:000000:205(единое землепользование)	


План (чертеж, схема) земельного участка			
			
Масштаб 1: данные отсутствуют	Условные обозначения:		

Государственный регистратор		ФГИС ЕГРН
полное наименование должности	подпись	инициалы, фамилия

М.П.

Выписка из Единого государственного реестра недвижимости об объекте недвижимости
Описание местоположения земельного участка

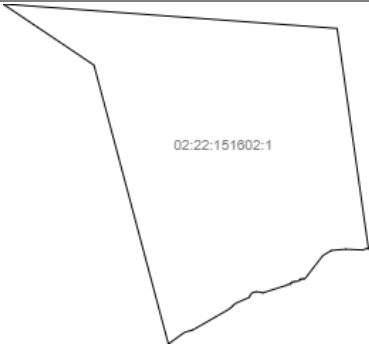
Земельный участок			
<small>(вид объекта недвижимости)</small>			
Лист № ____ Раздела 3	Всего листов раздела 3 : ____	Всего разделов: ____	Всего листов выписки: ____
30.09.2021.№ 99/2021/420838691			
Кадастровый номер:		02:22:000000:205(единое землепользование)	

План (чертеж, схема) земельного участка			
			
Масштаб 1: данные отсутствуют	Условные обозначения:		

Государственный регистратор		ФГИС ЕГРН
полное наименование должности	подпись	инициалы, фамилия

М.П.

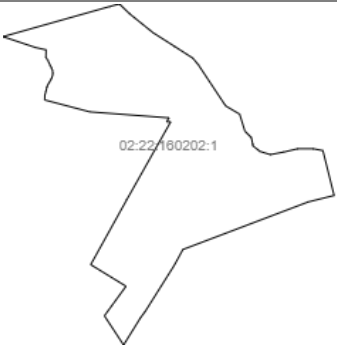
Земельный участок			
(вид объекта недвижимости)			
Лист № ___ Раздела 3	Всего листов раздела 3 : ___	Всего разделов: ___	Всего листов выписки: ___
30.09.2021.№ 99/2021/420838691			
Кадастровый номер:		02:22:000000:205(единое землепользование)	

План (чертеж, схема) земельного участка			
			
Масштаб 1: данные отсутствуют	Условные обозначения:		

Государственный регистратор		ФГИС ЕГРН
полное наименование должности	подпись	инициалы, фамилия

М.П.

Земельный участок			
(вид объекта недвижимости)			
Лист № ___ Раздела 3	Всего листов раздела 3 : ___	Всего разделов: ___	Всего листов выписки: ___
30.09.2021.№ 99/2021/420838691			
Кадастровый номер:		02:22:000000:205(единое землепользование)	

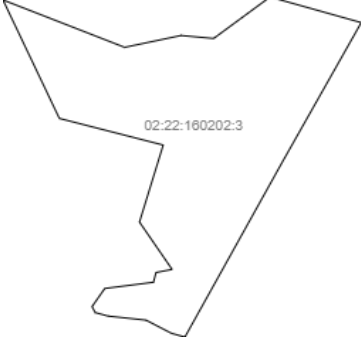
План (чертеж, схема) земельного участка			
			
Масштаб 1: данные отсутствуют	Условные обозначения:		

Государственный регистратор		ФГИС ЕГРН
полное наименование должности	подпись	инициалы, фамилия

М.П.

Выписка из Единого государственного реестра недвижимости об объекте недвижимости
Описание местоположения земельного участка

Земельный участок			
<small>(вид объекта недвижимости)</small>			
Лист № ____ Раздела 3	Всего листов раздела 3 : ____	Всего разделов: ____	Всего листов выписки: ____
30.09.2021.№ 99/2021/420838691			
Кадастровый номер:		02:22:000000:205(единое землепользование)	

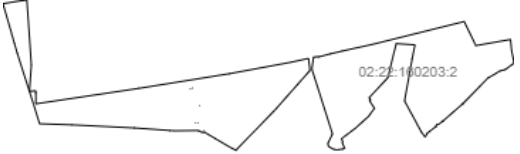
План (чертеж, схема) земельного участка			
			
Масштаб 1: данные отсутствуют	Условные обозначения:		

Государственный регистратор		ФГИС ЕГРН
полное наименование должности	подпись	инициалы, фамилия

М.П.

Выписка из Единого государственного реестра недвижимости об объекте недвижимости
Описание местоположения земельного участка

Земельный участок			
<small>(вид объекта недвижимости)</small>			
Лист № ____ Раздела 3	Всего листов раздела 3 : ____	Всего разделов: ____	Всего листов выписки: ____
30.09.2021.№ 99/2021/420838691			
Кадастровый номер:		02:22:000000:205(единое землепользование)	

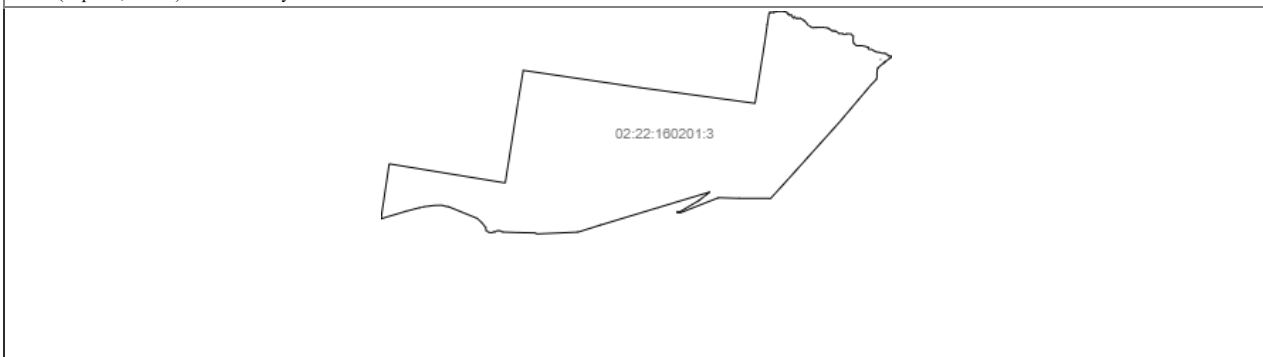
План (чертеж, схема) земельного участка			
			
Масштаб 1: данные отсутствуют	Условные обозначения:		

Государственный регистратор		ФГИС ЕГРН
полное наименование должности	подпись	инициалы, фамилия

М.П.

Земельный участок			
(вид объекта недвижимости)			
Лист № ___ Раздела 3	Всего листов раздела 3 : ___	Всего разделов: ___	Всего листов выписки: ___
30.09.2021.№ 99/2021/420838691			
Кадастровый номер:		02:22:000000:205(единое землепользование)	

План (чертеж, схема) земельного участка



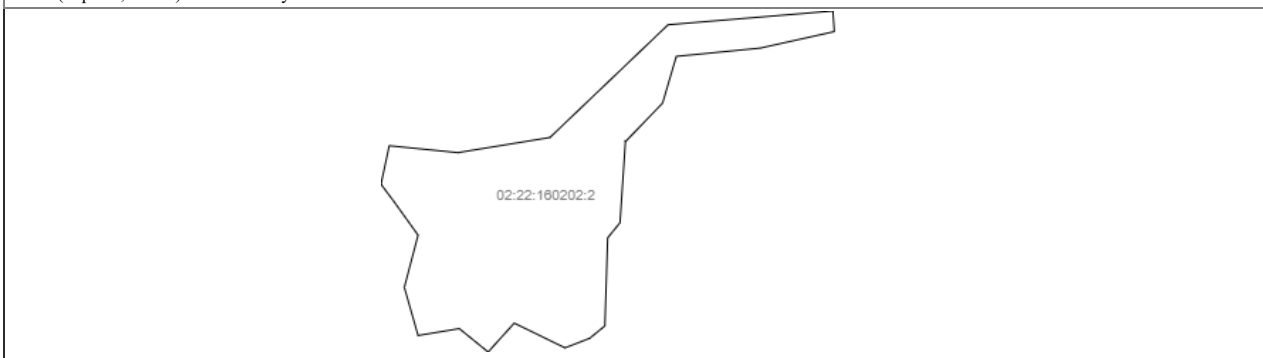
Масштаб 1: данные отсутствуют	Условные обозначения:		
-------------------------------	-----------------------	--	--

Государственный регистратор		ФГИС ЕГРН
полное наименование должности	подпись	инициалы, фамилия

М.П.

Земельный участок			
(вид объекта недвижимости)			
Лист № ___ Раздела 3	Всего листов раздела 3 : ___	Всего разделов: ___	Всего листов выписки: ___
30.09.2021.№ 99/2021/420838691			
Кадастровый номер:		02:22:000000:205(единое землепользование)	

План (чертеж, схема) земельного участка




Масштаб 1: данные отсутствуют	Условные обозначения:		
-------------------------------	-----------------------	--	--

Государственный регистратор		ФГИС ЕГРН
полное наименование должности	подпись	инициалы, фамилия

М.П.

Выписка из Единого государственного реестра недвижимости об объекте недвижимости
Описание местоположения земельного участка

Земельный участок			
<small>(вид объекта недвижимости)</small>			
Лист № ____ Раздела 3	Всего листов раздела 3 : ____	Всего разделов: ____	Всего листов выписки: ____
30.09.2021.№ 99/2021/420838691			
Кадастровый номер:		02:22:000000:205(единое землепользование)	


План (чертеж, схема) земельного участка			
			
Масштаб 1: данные отсутствуют	Условные обозначения:		

Государственный регистратор		ФГИС ЕГРН
полное наименование должности	подпись	инициалы, фамилия

М.П.

Выписка из Единого государственного реестра недвижимости об объекте недвижимости
Описание местоположения земельного участка


Земельный участок			
<small>(вид объекта недвижимости)</small>			
Лист № ____ Раздела 3	Всего листов раздела 3 : ____	Всего разделов: ____	Всего листов выписки: ____
30.09.2021.№ 99/2021/420838691			
Кадастровый номер:		02:22:000000:205(единое землепользование)	

План (чертеж, схема) земельного участка			
			
Масштаб 1: данные отсутствуют	Условные обозначения:		

Государственный регистратор		ФГИС ЕГРН
полное наименование должности	подпись	инициалы, фамилия

М.П.


Земельный участок			
(вид объекта недвижимости)			
Лист № ____ Раздела 3	Всего листов раздела 3 : ____	Всего разделов: ____	Всего листов выписки: ____
30.09.2021.№ 99/2021/420838691			
Кадастровый номер:		02:22:000000:205(единое землепользование)	

План (чертеж, схема) земельного участка			
			
Масштаб 1: данные отсутствуют	Условные обозначения:		

Государственный регистратор		ФГИС ЕГРН
полное наименование должности	подпись	инициалы, фамилия

М.П.

Земельный участок			
(вид объекта недвижимости)			
Лист № ____ Раздела 3	Всего листов раздела 3 : ____	Всего разделов: ____	Всего листов выписки: ____
30.09.2021.№ 99/2021/420838691			
Кадастровый номер:		02:22:000000:205(единое землепользование)	

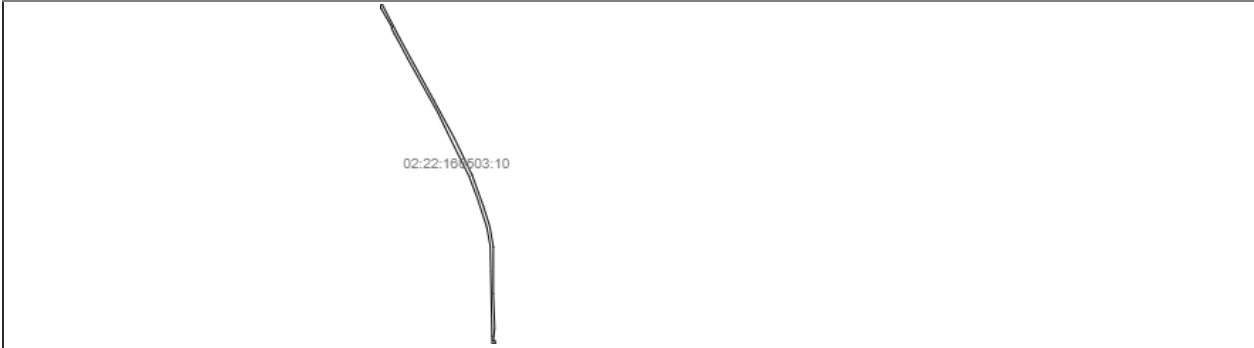
План (чертеж, схема) земельного участка			
			
Масштаб 1: данные отсутствуют	Условные обозначения:		

Государственный регистратор		ФГИС ЕГРН
полное наименование должности	подпись	инициалы, фамилия

М.П.

Выписка из Единого государственного реестра недвижимости об объекте недвижимости
Описание местоположения земельного участка

Земельный участок			
<small>(вид объекта недвижимости)</small>			
Лист № ____ Раздела 3	Всего листов раздела 3 : ____	Всего разделов: ____	Всего листов выписки: ____
30.09.2021.№ 99/2021/420838691			
Кадастровый номер:		02:22:000000:205(единое землепользование)	

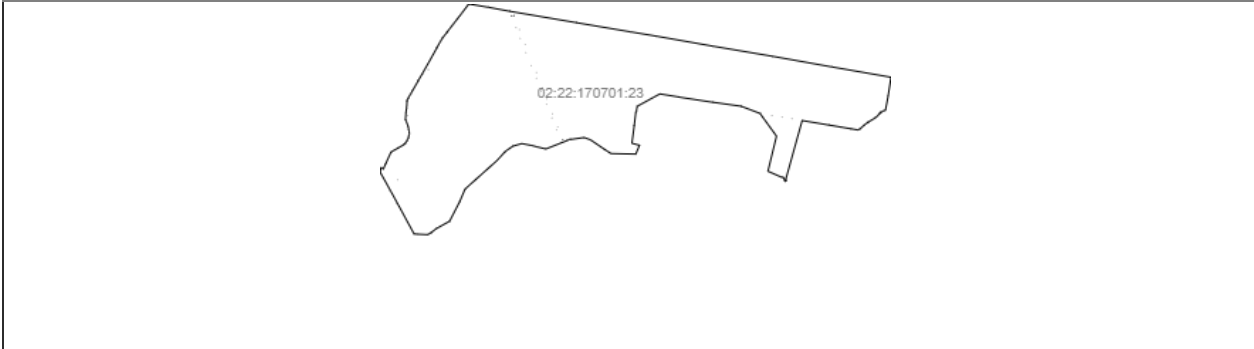
План (чертеж, схема) земельного участка			
			
Масштаб 1: данные отсутствуют	Условные обозначения:		

Государственный регистратор		ФГИС ЕГРН
полное наименование должности	подпись	инициалы, фамилия

М.П.

Выписка из Единого государственного реестра недвижимости об объекте недвижимости
Описание местоположения земельного участка

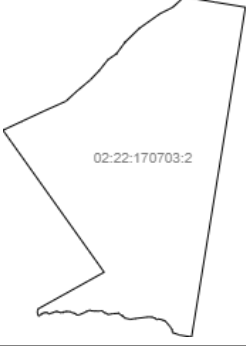
Земельный участок			
<small>(вид объекта недвижимости)</small>			
Лист № ____ Раздела 3	Всего листов раздела 3 : ____	Всего разделов: ____	Всего листов выписки: ____
30.09.2021.№ 99/2021/420838691			
Кадастровый номер:		02:22:000000:205(единое землепользование)	

План (чертеж, схема) земельного участка			
			
Масштаб 1: данные отсутствуют	Условные обозначения:		

Государственный регистратор		ФГИС ЕГРН
полное наименование должности	подпись	инициалы, фамилия

М.П.


Земельный участок			
(вид объекта недвижимости)			
Лист № ____ Раздела 3	Всего листов раздела 3 : ____	Всего разделов: ____	Всего листов выписки: ____
30.09.2021.№ 99/2021/420838691			
Кадастровый номер:		02:22:000000:205(единое землепользование)	

План (чертеж, схема) земельного участка			
			
Масштаб 1: данные отсутствуют	Условные обозначения:		

Государственный регистратор		ФГИС ЕГРН
полное наименование должности	подпись	инициалы, фамилия

М.П.

Земельный участок			
(вид объекта недвижимости)			
Лист № ____ Раздела 3	Всего листов раздела 3 : ____	Всего разделов: ____	Всего листов выписки: ____
30.09.2021.№ 99/2021/420838691			
Кадастровый номер:		02:22:000000:205(единое землепользование)	


План (чертеж, схема) земельного участка			
			
Масштаб 1: данные отсутствуют	Условные обозначения:		

Государственный регистратор		ФГИС ЕГРН
полное наименование должности	подпись	инициалы, фамилия

М.П.

Выписка из Единого государственного реестра недвижимости об объекте недвижимости
Описание местоположения земельного участка

Земельный участок			
<small>(вид объекта недвижимости)</small>			
Лист № ___ Раздела 3	Всего листов раздела 3 : ___	Всего разделов: ___	Всего листов выписки: ___
30.09.2021.№ 99/2021/420838691			
Кадастровый номер:		02:22:000000:205(единое землепользование)	

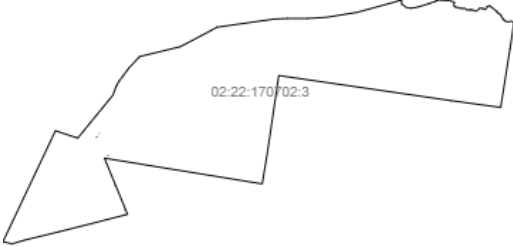
План (чертеж, схема) земельного участка			
			
Масштаб 1: данные отсутствуют	Условные обозначения:		

Государственный регистратор		ФГИС ЕГРН
полное наименование должности	подпись	инициалы, фамилия

М.П.

Выписка из Единого государственного реестра недвижимости об объекте недвижимости
Описание местоположения земельного участка


Земельный участок			
<small>(вид объекта недвижимости)</small>			
Лист № ___ Раздела 3	Всего листов раздела 3 : ___	Всего разделов: ___	Всего листов выписки: ___
30.09.2021.№ 99/2021/420838691			
Кадастровый номер:		02:22:000000:205(единое землепользование)	

План (чертеж, схема) земельного участка			
			
Масштаб 1: данные отсутствуют	Условные обозначения:		

Государственный регистратор		ФГИС ЕГРН
полное наименование должности	подпись	инициалы, фамилия

М.П.

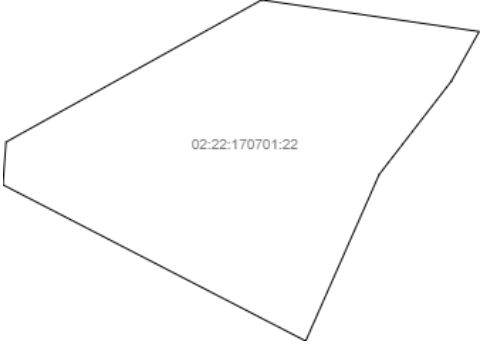
Земельный участок			
(вид объекта недвижимости)			
Лист № ____ Раздела 3	Всего листов раздела 3 : ____	Всего разделов: ____	Всего листов выписки: ____
30.09.2021.№ 99/2021/420838691			
Кадастровый номер:		02:22:000000:205(единое землепользование)	

План (чертеж, схема) земельного участка			
			
Масштаб 1: данные отсутствуют	Условные обозначения:		

Государственный регистратор		ФГИС ЕГРН
полное наименование должности	подпись	инициалы, фамилия

М.П.

Земельный участок			
(вид объекта недвижимости)			
Лист № ____ Раздела 3	Всего листов раздела 3 : ____	Всего разделов: ____	Всего листов выписки: ____
30.09.2021.№ 99/2021/420838691			
Кадастровый номер:		02:22:000000:205(единое землепользование)	

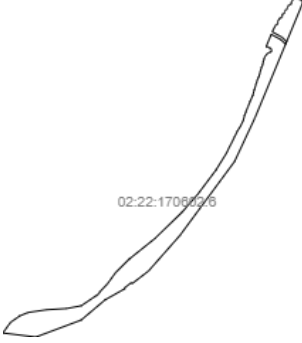
План (чертеж, схема) земельного участка			
			
Масштаб 1: данные отсутствуют	Условные обозначения:		

Государственный регистратор		ФГИС ЕГРН
полное наименование должности	подпись	инициалы, фамилия

М.П.

Выписка из Единого государственного реестра недвижимости об объекте недвижимости
Описание местоположения земельного участка

Земельный участок			
<small>(вид объекта недвижимости)</small>			
Лист № ___ Раздела 3	Всего листов раздела 3 : ___	Всего разделов: ___	Всего листов выписки: ___
30.09.2021 № 99/2021/420838691			
Кадастровый номер:		02:22:000000:205(единое землепользование)	

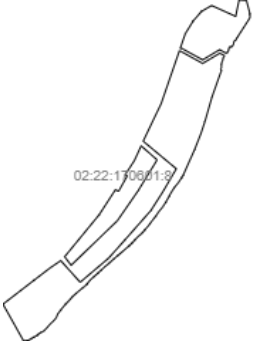
План (чертеж, схема) земельного участка			
			
Масштаб 1: данные отсутствуют	Условные обозначения:		

Государственный регистратор		ФГИС ЕГРН
полное наименование должности	подпись	инициалы, фамилия

М.П.

Выписка из Единого государственного реестра недвижимости об объекте недвижимости
Описание местоположения земельного участка

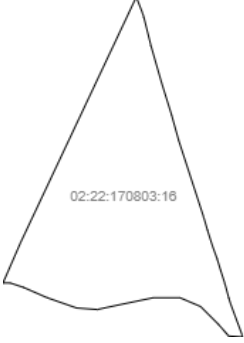
Земельный участок			
<small>(вид объекта недвижимости)</small>			
Лист № ___ Раздела 3	Всего листов раздела 3 : ___	Всего разделов: ___	Всего листов выписки: ___
30.09.2021 № 99/2021/420838691			
Кадастровый номер:		02:22:000000:205(единое землепользование)	

План (чертеж, схема) земельного участка			
			
Масштаб 1: данные отсутствуют	Условные обозначения:		

Государственный регистратор		ФГИС ЕГРН
полное наименование должности	подпись	инициалы, фамилия

М.П.


Земельный участок			
(вид объекта недвижимости)			
Лист № ____ Раздела 3	Всего листов раздела 3 : ____	Всего разделов: ____	Всего листов выписки: ____
30.09.2021.№ 99/2021/420838691			
Кадастровый номер:		02:22:000000:205(единое землепользование)	

План (чертеж, схема) земельного участка		
		
Масштаб 1: данные отсутствуют	Условные обозначения:	

Государственный регистратор		ФГИС ЕГРН
полное наименование должности	подпись	инициалы, фамилия

М.П.

Земельный участок			
(вид объекта недвижимости)			
Лист № ____ Раздела 3	Всего листов раздела 3 : ____	Всего разделов: ____	Всего листов выписки: ____
30.09.2021.№ 99/2021/420838691			
Кадастровый номер:		02:22:000000:205(единое землепользование)	

План (чертеж, схема) земельного участка		
		
Масштаб 1: данные отсутствуют	Условные обозначения:	

Государственный регистратор		ФГИС ЕГРН
полное наименование должности	подпись	инициалы, фамилия

М.П.

Выписка из Единого государственного реестра недвижимости об объекте недвижимости
Описание местоположения земельного участка

Земельный участок			
<small>(вид объекта недвижимости)</small>			
Лист № ___ Раздела 3	Всего листов раздела 3 : ___	Всего разделов: ___	Всего листов выписки: ___
30.09.2021 № 99/2021/420838691			
Кадастровый номер:		02:22:000000:205(единое землепользование)	

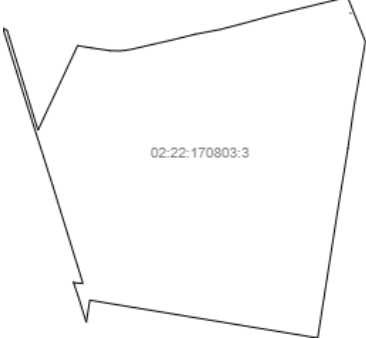
План (чертеж, схема) земельного участка			
			
Масштаб 1: данные отсутствуют	Условные обозначения:		

Государственный регистратор		ФГИС ЕГРН
полное наименование должности	подпись	инициалы, фамилия

М.П.

Выписка из Единого государственного реестра недвижимости об объекте недвижимости
Описание местоположения земельного участка

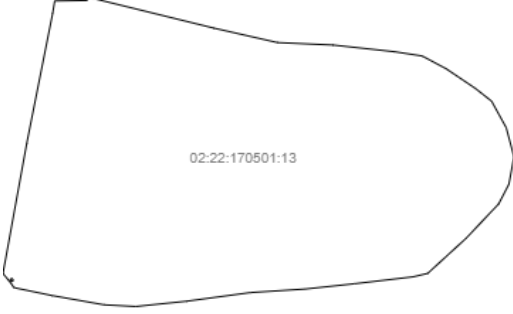
Земельный участок			
<small>(вид объекта недвижимости)</small>			
Лист № ___ Раздела 3	Всего листов раздела 3 : ___	Всего разделов: ___	Всего листов выписки: ___
30.09.2021 № 99/2021/420838691			
Кадастровый номер:		02:22:000000:205(единое землепользование)	

План (чертеж, схема) земельного участка			
			
Масштаб 1: данные отсутствуют	Условные обозначения:		

Государственный регистратор		ФГИС ЕГРН
полное наименование должности	подпись	инициалы, фамилия

М.П.

Земельный участок			
(вид объекта недвижимости)			
Лист № ____ Раздела 3	Всего листов раздела 3 : ____	Всего разделов: ____	Всего листов выписки: ____
30.09.2021.№ 99/2021/420838691			
Кадастровый номер:		02:22:000000:205(единое землепользование)	

План (чертеж, схема) земельного участка			
			
Масштаб 1: данные отсутствуют	Условные обозначения:		

Государственный регистратор		ФГИС ЕГРН
полное наименование должности	подпись	инициалы, фамилия

М.П.

Земельный участок			
(вид объекта недвижимости)			
Лист № ____ Раздела 3	Всего листов раздела 3 : ____	Всего разделов: ____	Всего листов выписки: ____
30.09.2021.№ 99/2021/420838691			
Кадастровый номер:		02:22:000000:205(единое землепользование)	

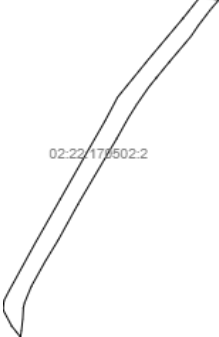
План (чертеж, схема) земельного участка			
			
Масштаб 1: данные отсутствуют	Условные обозначения:		

Государственный регистратор		ФГИС ЕГРН
полное наименование должности	подпись	инициалы, фамилия

М.П.

Выписка из Единого государственного реестра недвижимости об объекте недвижимости
Описание местоположения земельного участка

Земельный участок			
(вид объекта недвижимости)			
Лист № ____ Раздела 3	Всего листов раздела 3 : ____	Всего разделов: ____	Всего листов выписки: ____
30.09.2021.№ 99/2021/420838691			
Кадастровый номер:		02:22:000000:205(единое землепользование)	

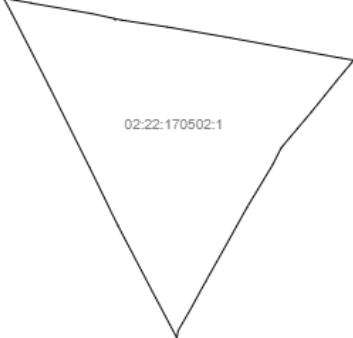
План (чертеж, схема) земельного участка			
			
Масштаб 1: данные отсутствуют	Условные обозначения:		

Государственный регистратор		ФГИС ЕГРН
полное наименование должности	подпись	инициалы, фамилия

М.П.

Выписка из Единого государственного реестра недвижимости об объекте недвижимости
Описание местоположения земельного участка

Земельный участок			
(вид объекта недвижимости)			
Лист № ____ Раздела 3	Всего листов раздела 3 : ____	Всего разделов: ____	Всего листов выписки: ____
30.09.2021.№ 99/2021/420838691			
Кадастровый номер:		02:22:000000:205(единое землепользование)	

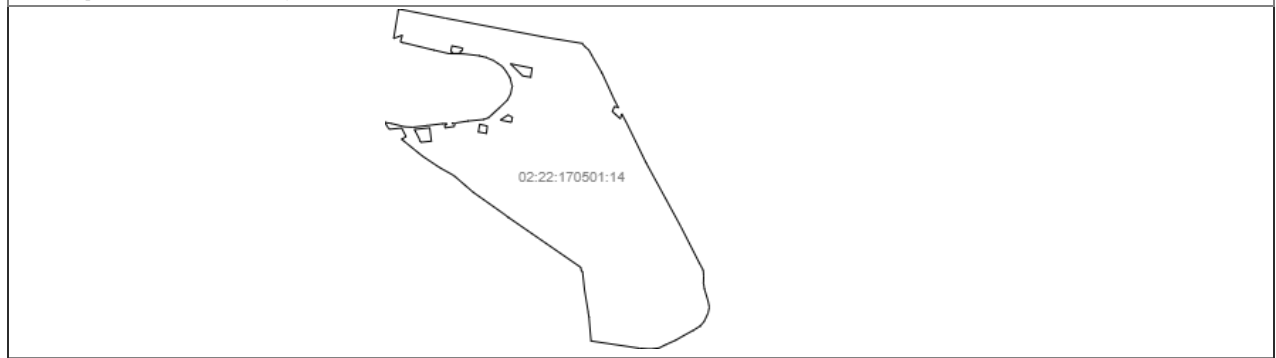
План (чертеж, схема) земельного участка			
			
Масштаб 1: данные отсутствуют	Условные обозначения:		

Государственный регистратор		ФГИС ЕГРН
полное наименование должности	подпись	инициалы, фамилия

М.П.

Земельный участок			
(вид объекта недвижимости)			
Лист № ___ Раздела 3	Всего листов раздела 3 : ___	Всего разделов: ___	Всего листов выписки: ___
30.09.2021.№ 99/2021/420838691			
Кадастровый номер:		02:22:000000:205(единое землепользование)	

План (чертеж, схема) земельного участка



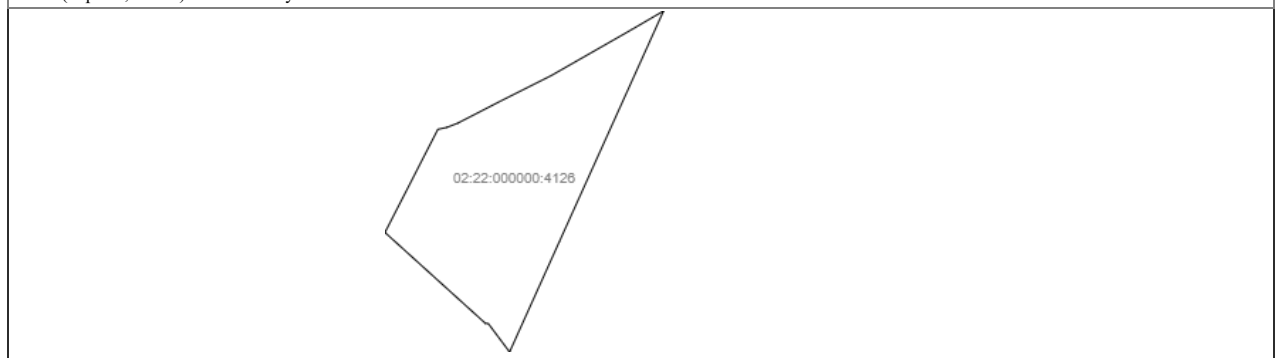
Масштаб 1: данные отсутствуют	Условные обозначения:		
-------------------------------	-----------------------	--	--

Государственный регистратор		ФГИС ЕГРН
полное наименование должности	подпись	инициалы, фамилия

М.П.

Земельный участок			
(вид объекта недвижимости)			
Лист № ___ Раздела 3	Всего листов раздела 3 : ___	Всего разделов: ___	Всего листов выписки: ___
30.09.2021.№ 99/2021/420838691			
Кадастровый номер:		02:22:000000:205(единое землепользование)	

План (чертеж, схема) земельного участка




Масштаб 1: данные отсутствуют	Условные обозначения:		
-------------------------------	-----------------------	--	--

Государственный регистратор		ФГИС ЕГРН
полное наименование должности	подпись	инициалы, фамилия

М.П.

Выписка из Единого государственного реестра недвижимости об объекте недвижимости
Описание местоположения земельного участка

Земельный участок			
<small>(вид объекта недвижимости)</small>			
Лист № ____ Раздела 3	Всего листов раздела 3 : ____	Всего разделов: ____	Всего листов выписки: ____
30.09.2021.№ 99/2021/420838691			
Кадастровый номер:		02:22:000000:205(единое землепользование)	


План (чертеж, схема) земельного участка			
			
Масштаб 1: данные отсутствуют	Условные обозначения:		

Государственный регистратор		ФГИС ЕГРН
полное наименование должности	подпись	инициалы, фамилия

М.П.

Выписка из Единого государственного реестра недвижимости об объекте недвижимости
Описание местоположения земельного участка


Земельный участок			
<small>(вид объекта недвижимости)</small>			
Лист № ____ Раздела 3	Всего листов раздела 3 : ____	Всего разделов: ____	Всего листов выписки: ____
30.09.2021.№ 99/2021/420838691			
Кадастровый номер:		02:22:000000:205(единое землепользование)	

План (чертеж, схема) земельного участка			
			
Масштаб 1: данные отсутствуют	Условные обозначения:		

Государственный регистратор		ФГИС ЕГРН
полное наименование должности	подпись	инициалы, фамилия

М.П.

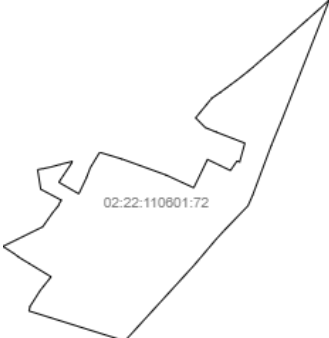
Земельный участок			
(вид объекта недвижимости)			
Лист № ____ Раздела 3	Всего листов раздела 3 : ____	Всего разделов: ____	Всего листов выписки: ____
30.09.2021.№ 99/2021/420838691			
Кадастровый номер:		02:22:000000:205(единое землепользование)	

План (чертеж, схема) земельного участка			
			
Масштаб 1: данные отсутствуют	Условные обозначения:		

Государственный регистратор		ФГИС ЕГРН
полное наименование должности	подпись	инициалы, фамилия

М.П.

Земельный участок			
(вид объекта недвижимости)			
Лист № ____ Раздела 3	Всего листов раздела 3 : ____	Всего разделов: ____	Всего листов выписки: ____
30.09.2021.№ 99/2021/420838691			
Кадастровый номер:		02:22:000000:205(единое землепользование)	

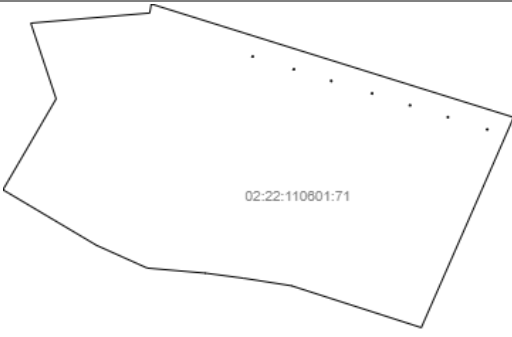
План (чертеж, схема) земельного участка			
			
Масштаб 1: данные отсутствуют	Условные обозначения:		

Государственный регистратор		ФГИС ЕГРН
полное наименование должности	подпись	инициалы, фамилия

М.П.

Выписка из Единого государственного реестра недвижимости об объекте недвижимости
Описание местоположения земельного участка

Земельный участок			
<small>(вид объекта недвижимости)</small>			
Лист № ___ Раздела 3	Всего листов раздела 3 : ___	Всего разделов: ___	Всего листов выписки: ___
30.09.2021.№ 99/2021/420838691			
Кадастровый номер:		02:22:000000:205(единое землепользование)	

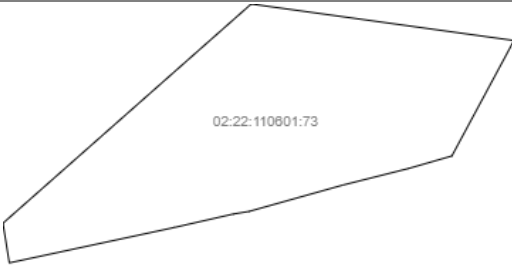
План (чертеж, схема) земельного участка			
			
Масштаб 1: данные отсутствуют	Условные обозначения:		

Государственный регистратор		ФГИС ЕГРН
полное наименование должности	подпись	инициалы, фамилия

М.П.

Выписка из Единого государственного реестра недвижимости об объекте недвижимости
Описание местоположения земельного участка


Земельный участок			
<small>(вид объекта недвижимости)</small>			
Лист № ___ Раздела 3	Всего листов раздела 3 : ___	Всего разделов: ___	Всего листов выписки: ___
30.09.2021.№ 99/2021/420838691			
Кадастровый номер:		02:22:000000:205(единое землепользование)	

План (чертеж, схема) земельного участка			
			
Масштаб 1: данные отсутствуют	Условные обозначения:		

Государственный регистратор		ФГИС ЕГРН
полное наименование должности	подпись	инициалы, фамилия

М.П.

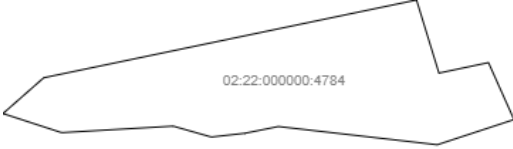
Земельный участок			
(вид объекта недвижимости)			
Лист № ____ Раздела 3	Всего листов раздела 3 : ____	Всего разделов: ____	Всего листов выписки: ____
30.09.2021.№ 99/2021/420838691			
Кадастровый номер:		02:22:000000:205(единое землепользование)	

План (чертеж, схема) земельного участка			
			
Масштаб 1: данные отсутствуют	Условные обозначения:		

Государственный регистратор		ФГИС ЕГРН
полное наименование должности	подпись	инициалы, фамилия

М.П.

Земельный участок			
(вид объекта недвижимости)			
Лист № ____ Раздела 3	Всего листов раздела 3 : ____	Всего разделов: ____	Всего листов выписки: ____
30.09.2021.№ 99/2021/420838691			
Кадастровый номер:		02:22:000000:205(единое землепользование)	


План (чертеж, схема) земельного участка			
			
Масштаб 1: данные отсутствуют	Условные обозначения:		

Государственный регистратор		ФГИС ЕГРН
полное наименование должности	подпись	инициалы, фамилия

М.П.

Выписка из Единого государственного реестра недвижимости об объекте недвижимости
Описание местоположения земельного участка

Земельный участок			
<small>(вид объекта недвижимости)</small>			
Лист № ____ Раздела 3	Всего листов раздела 3 : ____	Всего разделов: ____	Всего листов выписки: ____
30.09.2021.№ 99/2021/420838691			
Кадастровый номер:		02:22:000000:205(единое землепользование)	

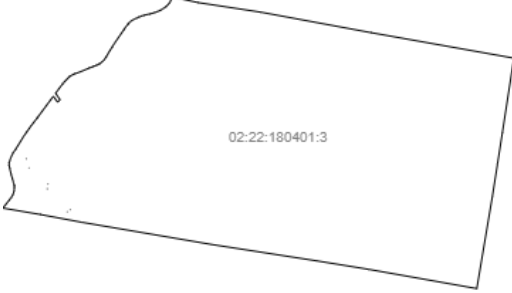
План (чертеж, схема) земельного участка			
			
Масштаб 1: данные отсутствуют	Условные обозначения:		

Государственный регистратор		ФГИС ЕГРН
полное наименование должности	подпись	инициалы, фамилия

М.П.

Выписка из Единого государственного реестра недвижимости об объекте недвижимости
Описание местоположения земельного участка

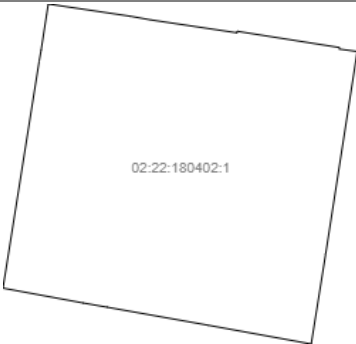
Земельный участок			
<small>(вид объекта недвижимости)</small>			
Лист № ____ Раздела 3	Всего листов раздела 3 : ____	Всего разделов: ____	Всего листов выписки: ____
30.09.2021.№ 99/2021/420838691			
Кадастровый номер:		02:22:000000:205(единое землепользование)	

План (чертеж, схема) земельного участка			
			
Масштаб 1: данные отсутствуют	Условные обозначения:		

Государственный регистратор		ФГИС ЕГРН
полное наименование должности	подпись	инициалы, фамилия

М.П.


Земельный участок			
(вид объекта недвижимости)			
Лист № ___ Раздела 3	Всего листов раздела 3 : ___	Всего разделов: ___	Всего листов выписки: ___
30.09.2021.№ 99/2021/420838691			
Кадастровый номер:		02:22:000000:205(единое землепользование)	

План (чертеж, схема) земельного участка			
			
Масштаб 1: данные отсутствуют	Условные обозначения:		

Государственный регистратор		ФГИС ЕГРН
полное наименование должности	подпись	инициалы, фамилия

М.П.

Земельный участок			
(вид объекта недвижимости)			
Лист № ___ Раздела 3	Всего листов раздела 3 : ___	Всего разделов: ___	Всего листов выписки: ___
30.09.2021.№ 99/2021/420838691			
Кадастровый номер:		02:22:000000:205(единое землепользование)	

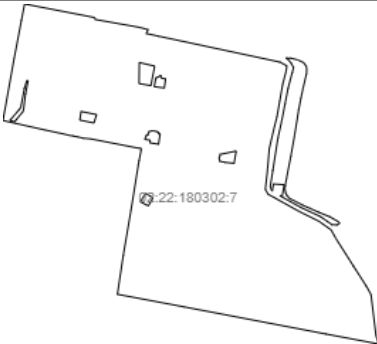
План (чертеж, схема) земельного участка			
			
Масштаб 1: данные отсутствуют	Условные обозначения:		

Государственный регистратор		ФГИС ЕГРН
полное наименование должности	подпись	инициалы, фамилия

М.П.

Выписка из Единого государственного реестра недвижимости об объекте недвижимости
Описание местоположения земельного участка

Земельный участок			
(вид объекта недвижимости)			
Лист № ____ Раздела 3	Всего листов раздела 3 : ____	Всего разделов: ____	Всего листов выписки: ____
30.09.2021 № 99/2021/420838691			
Кадастровый номер:		02:22:000000:205(единое землепользование)	


План (чертеж, схема) земельного участка			
			
Масштаб 1: данные отсутствуют	Условные обозначения:		

Государственный регистратор		ФГИС ЕГРН
полное наименование должности	подпись	инициалы, фамилия

М.П.

Выписка из Единого государственного реестра недвижимости об объекте недвижимости
Описание местоположения земельного участка


Земельный участок			
(вид объекта недвижимости)			
Лист № ____ Раздела 3	Всего листов раздела 3 : ____	Всего разделов: ____	Всего листов выписки: ____
30.09.2021 № 99/2021/420838691			
Кадастровый номер:		02:22:000000:205(единое землепользование)	

План (чертеж, схема) земельного участка			
			
Масштаб 1: данные отсутствуют	Условные обозначения:		

Государственный регистратор		ФГИС ЕГРН
полное наименование должности	подпись	инициалы, фамилия

М.П.


Земельный участок			
(вид объекта недвижимости)			
Лист № ____ Раздела 3	Всего листов раздела 3 : ____	Всего разделов: ____	Всего листов выписки: ____
30.09.2021.№ 99/2021/420838691			
Кадастровый номер:		02:22:000000:205(единое землепользование)	

План (чертеж, схема) земельного участка			
			
Масштаб 1: данные отсутствуют	Условные обозначения:		

Государственный регистратор		ФГИС ЕГРН
полное наименование должности	подпись	инициалы, фамилия

М.П.

Земельный участок			
(вид объекта недвижимости)			
Лист № ____ Раздела 3	Всего листов раздела 3 : ____	Всего разделов: ____	Всего листов выписки: ____
30.09.2021.№ 99/2021/420838691			
Кадастровый номер:		02:22:000000:205(единое землепользование)	

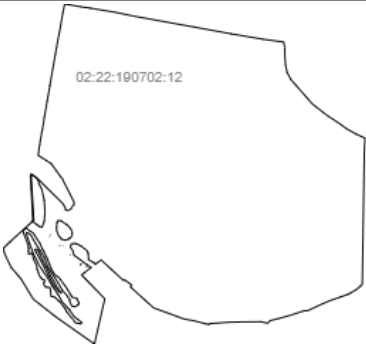
План (чертеж, схема) земельного участка			
			
Масштаб 1: данные отсутствуют	Условные обозначения:		

Государственный регистратор		ФГИС ЕГРН
полное наименование должности	подпись	инициалы, фамилия

М.П.

Выписка из Единого государственного реестра недвижимости об объекте недвижимости
Описание местоположения земельного участка

Земельный участок			
(вид объекта недвижимости)			
Лист № ____ Раздела 3	Всего листов раздела 3 : ____	Всего разделов: ____	Всего листов выписки: ____
30.09.2021.№ 99/2021/420838691			
Кадастровый номер:		02:22:000000:205(единое землепользование)	

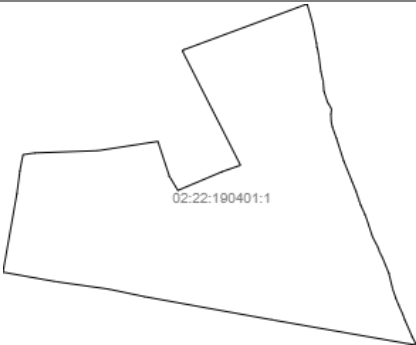
План (чертеж, схема) земельного участка			
			
Масштаб 1: данные отсутствуют	Условные обозначения:		

Государственный регистратор		ФГИС ЕГРН
полное наименование должности	подпись	инициалы, фамилия

М.П.

Выписка из Единого государственного реестра недвижимости об объекте недвижимости
Описание местоположения земельного участка

Земельный участок			
(вид объекта недвижимости)			
Лист № ____ Раздела 3	Всего листов раздела 3 : ____	Всего разделов: ____	Всего листов выписки: ____
30.09.2021.№ 99/2021/420838691			
Кадастровый номер:		02:22:000000:205(единое землепользование)	

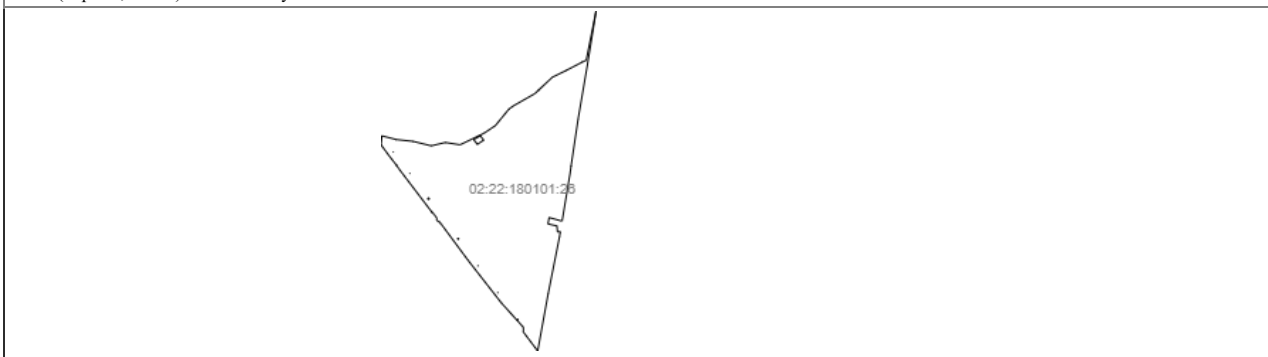
План (чертеж, схема) земельного участка			
			
Масштаб 1: данные отсутствуют	Условные обозначения:		

Государственный регистратор		ФГИС ЕГРН
полное наименование должности	подпись	инициалы, фамилия

М.П.

Земельный участок			
(вид объекта недвижимости)			
Лист № ____ Раздела 3	Всего листов раздела 3 : ____	Всего разделов: ____	Всего листов выписки: ____
30.09.2021 № 99/2021/420838691			
Кадастровый номер:		02:22:000000:205(единое землепользование)	

План (чертеж, схема) земельного участка



Масштаб 1: данные отсутствуют

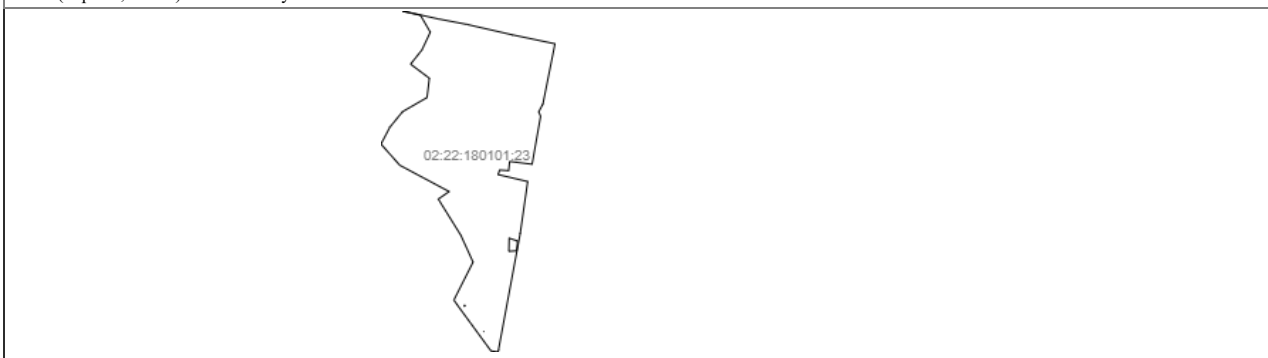
Условные обозначения:

Государственный регистратор		ФГИС ЕГРН
полное наименование должности	подпись	инициалы, фамилия

М.П.

Земельный участок			
(вид объекта недвижимости)			
Лист № ____ Раздела 3	Всего листов раздела 3 : ____	Всего разделов: ____	Всего листов выписки: ____
30.09.2021 № 99/2021/420838691			
Кадастровый номер:		02:22:000000:205(единое землепользование)	

План (чертеж, схема) земельного участка



Масштаб 1: данные отсутствуют

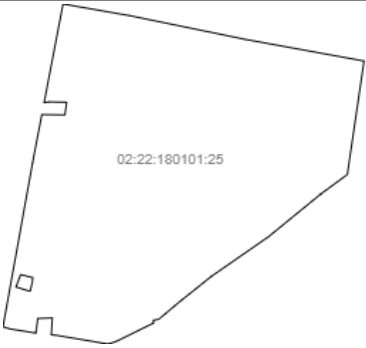
Условные обозначения:

Государственный регистратор		ФГИС ЕГРН
полное наименование должности	подпись	инициалы, фамилия

М.П.

Выписка из Единого государственного реестра недвижимости об объекте недвижимости
Описание местоположения земельного участка

Земельный участок			
<small>(вид объекта недвижимости)</small>			
Лист № ____ Раздела 3	Всего листов раздела 3 : ____	Всего разделов: ____	Всего листов выписки: ____
30.09.2021.№ 99/2021/420838691			
Кадастровый номер:		02:22:000000:205(единое землепользование)	


План (чертеж, схема) земельного участка			
			
Масштаб 1: данные отсутствуют	Условные обозначения:		

Государственный регистратор		ФГИС ЕГРН
полное наименование должности	подпись	инициалы, фамилия

М.П.

Выписка из Единого государственного реестра недвижимости об объекте недвижимости
Описание местоположения земельного участка

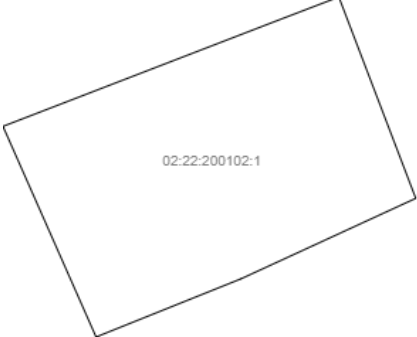
Земельный участок			
<small>(вид объекта недвижимости)</small>			
Лист № ____ Раздела 3	Всего листов раздела 3 : ____	Всего разделов: ____	Всего листов выписки: ____
30.09.2021.№ 99/2021/420838691			
Кадастровый номер:		02:22:000000:205(единое землепользование)	

План (чертеж, схема) земельного участка			
			
Масштаб 1: данные отсутствуют	Условные обозначения:		

Государственный регистратор		ФГИС ЕГРН
полное наименование должности	подпись	инициалы, фамилия

М.П.

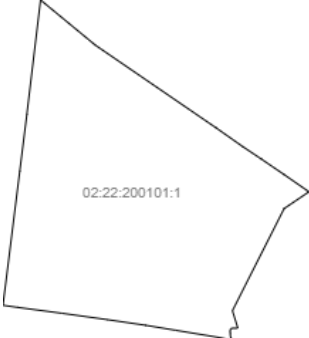
Земельный участок			
(вид объекта недвижимости)			
Лист № ____ Раздела 3	Всего листов раздела 3 : ____	Всего разделов: ____	Всего листов выписки: ____
30.09.2021.№ 99/2021/420838691			
Кадастровый номер:		02:22:000000:205(единое землепользование)	

План (чертеж, схема) земельного участка			
			
Масштаб 1: данные отсутствуют	Условные обозначения:		

Государственный регистратор		ФГИС ЕГРН
полное наименование должности	подпись	инициалы, фамилия

М.П.

Земельный участок			
(вид объекта недвижимости)			
Лист № ____ Раздела 3	Всего листов раздела 3 : ____	Всего разделов: ____	Всего листов выписки: ____
30.09.2021.№ 99/2021/420838691			
Кадастровый номер:		02:22:000000:205(единое землепользование)	

План (чертеж, схема) земельного участка			
			
Масштаб 1: данные отсутствуют	Условные обозначения:		

Государственный регистратор		ФГИС ЕГРН
полное наименование должности	подпись	инициалы, фамилия

М.П.

Выписка из Единого государственного реестра недвижимости об объекте недвижимости
Описание местоположения земельного участка

Земельный участок			
<small>(вид объекта недвижимости)</small>			
Лист № ____ Раздела 3	Всего листов раздела 3 : ____	Всего разделов: ____	Всего листов выписки: ____
30.09.2021.№ 99/2021/420838691			
Кадастровый номер:		02:22:000000:205(единое землепользование)	


План (чертеж, схема) земельного участка		
		
Масштаб 1: данные отсутствуют	Условные обозначения:	

Государственный регистратор		ФГИС ЕГРН
полное наименование должности	подпись	инициалы, фамилия

М.П.

Выписка из Единого государственного реестра недвижимости об объекте недвижимости
Описание местоположения земельного участка

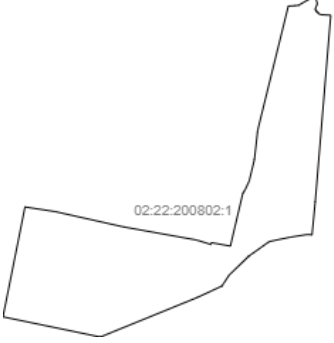
Земельный участок			
<small>(вид объекта недвижимости)</small>			
Лист № ____ Раздела 3	Всего листов раздела 3 : ____	Всего разделов: ____	Всего листов выписки: ____
30.09.2021.№ 99/2021/420838691			
Кадастровый номер:		02:22:000000:205(единое землепользование)	

План (чертеж, схема) земельного участка		
		
Масштаб 1: данные отсутствуют	Условные обозначения:	

Государственный регистратор		ФГИС ЕГРН
полное наименование должности	подпись	инициалы, фамилия

М.П.


Земельный участок			
(вид объекта недвижимости)			
Лист № ___ Раздела 3	Всего листов раздела 3 : ___	Всего разделов: ___	Всего листов выписки: ___
30.09.2021.№ 99/2021/420838691			
Кадастровый номер:		02:22:000000:205(единое землепользование)	

План (чертеж, схема) земельного участка			
			
Масштаб 1: данные отсутствуют	Условные обозначения:		

Государственный регистратор		ФГИС ЕГРН
полное наименование должности	подпись	инициалы, фамилия

М.П.

Земельный участок			
(вид объекта недвижимости)			
Лист № ___ Раздела 3	Всего листов раздела 3 : ___	Всего разделов: ___	Всего листов выписки: ___
30.09.2021.№ 99/2021/420838691			
Кадастровый номер:		02:22:000000:205(единое землепользование)	

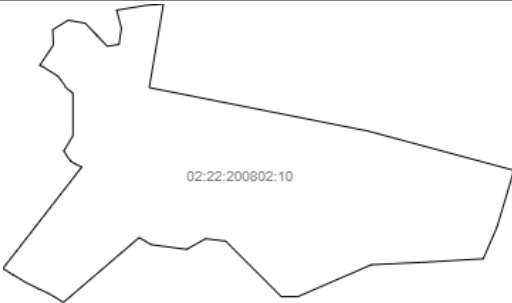
План (чертеж, схема) земельного участка			
			
Масштаб 1: данные отсутствуют	Условные обозначения:		

Государственный регистратор		ФГИС ЕГРН
полное наименование должности	подпись	инициалы, фамилия

М.П.

Выписка из Единого государственного реестра недвижимости об объекте недвижимости
Описание местоположения земельного участка

Земельный участок			
(вид объекта недвижимости)			
Лист № ____ Раздела 3	Всего листов раздела 3 : ____	Всего разделов: ____	Всего листов выписки: ____
30.09.2021.№ 99/2021/420838691			
Кадастровый номер:		02:22:000000:205(единое землепользование)	

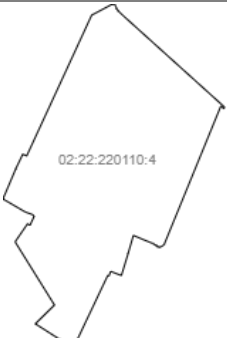
План (чертеж, схема) земельного участка			
			
Масштаб 1: данные отсутствуют	Условные обозначения:		

Государственный регистратор		ФГИС ЕГРН
полное наименование должности	подпись	инициалы, фамилия

М.П.

Выписка из Единого государственного реестра недвижимости об объекте недвижимости
Описание местоположения земельного участка


Земельный участок			
(вид объекта недвижимости)			
Лист № ____ Раздела 3	Всего листов раздела 3 : ____	Всего разделов: ____	Всего листов выписки: ____
30.09.2021.№ 99/2021/420838691			
Кадастровый номер:		02:22:000000:205(единое землепользование)	

План (чертеж, схема) земельного участка			
			
Масштаб 1: данные отсутствуют	Условные обозначения:		

Государственный регистратор		ФГИС ЕГРН
полное наименование должности	подпись	инициалы, фамилия

М.П.


Земельный участок			
(вид объекта недвижимости)			
Лист № ___ Раздела 3	Всего листов раздела 3 : ___	Всего разделов: ___	Всего листов выписки: ___
30.09.2021.№ 99/2021/420838691			
Кадастровый номер:		02:22:000000:205(единое землепользование)	

План (чертеж, схема) земельного участка			
			
Масштаб 1: данные отсутствуют	Условные обозначения:		

Государственный регистратор		ФГИС ЕГРН
полное наименование должности	подпись	инициалы, фамилия

М.П.

Земельный участок			
(вид объекта недвижимости)			
Лист № ___ Раздела 3	Всего листов раздела 3 : ___	Всего разделов: ___	Всего листов выписки: ___
30.09.2021.№ 99/2021/420838691			
Кадастровый номер:		02:22:000000:205(единое землепользование)	


План (чертеж, схема) земельного участка			
			
Масштаб 1: данные отсутствуют	Условные обозначения:		

Государственный регистратор		ФГИС ЕГРН
полное наименование должности	подпись	инициалы, фамилия

М.П.

Выписка из Единого государственного реестра недвижимости об объекте недвижимости
Описание местоположения земельного участка

Земельный участок			
(вид объекта недвижимости)			
Лист № ____ Раздела 3	Всего листов раздела 3 : ____	Всего разделов: ____	Всего листов выписки: ____
30.09.2021.№ 99/2021/420838691			
Кадастровый номер:		02:22:000000:205(единое землепользование)	


План (чертеж, схема) земельного участка			
			
Масштаб 1: данные отсутствуют	Условные обозначения:		

Государственный регистратор		ФГИС ЕГРН
полное наименование должности	подпись	инициалы, фамилия

М.П.

Выписка из Единого государственного реестра недвижимости об объекте недвижимости
Описание местоположения земельного участка

Земельный участок			
(вид объекта недвижимости)			
Лист № ____ Раздела 3	Всего листов раздела 3 : ____	Всего разделов: ____	Всего листов выписки: ____
30.09.2021.№ 99/2021/420838691			
Кадастровый номер:		02:22:000000:205(единое землепользование)	

План (чертеж, схема) земельного участка			
			
Масштаб 1: данные отсутствуют	Условные обозначения:		

Государственный регистратор		ФГИС ЕГРН
полное наименование должности	подпись	инициалы, фамилия

М.П.

Выписка из Единого государственного реестра недвижимости об объекте недвижимости
Описание местоположения земельного участка

Земельный участок			
<small>(вид объекта недвижимости)</small>			
Лист № ___ Раздела 3.1	Всего листов раздела 3.1 : ___	Всего разделов: ___	Всего листов выписки: ___
30.09.2021 № 99/2021/420838691			
Кадастровый номер:		02:22:000000:205(единое землепользование)	

Описание местоположения границ земельного участка							
Номер п/п	Номер точки		Дирекционный угол	Горизонтальное проложение, м	Описание закрепления на местности	Кадастровые номера смежных участков	Сведения об адресах правообладателей смежных земельных участков
	начальная	конечная					
1	2	3	4	5	6	7	8
1	1	2	данные отсутствуют	данные отсутствуют	данные отсутствуют	данные отсутствуют	данные отсутствуют
2	1	2	данные отсутствуют	данные отсутствуют	данные отсутствуют	данные отсутствуют	данные отсутствуют
3	1	2	данные отсутствуют	данные отсутствуют	данные отсутствуют	данные отсутствуют	данные отсутствуют
4	1	2	данные отсутствуют	данные отсутствуют	данные отсутствуют	данные отсутствуют	данные отсутствуют
5	1	2	данные отсутствуют	данные отсутствуют	данные отсутствуют	данные отсутствуют	данные отсутствуют
6	1	2	данные отсутствуют	данные отсутствуют	данные отсутствуют	данные отсутствуют	данные отсутствуют
7	1	2	данные отсутствуют	данные отсутствуют	данные отсутствуют	данные отсутствуют	данные отсутствуют
8	1	2	данные отсутствуют	данные отсутствуют	-	данные отсутствуют	данные отсутствуют
9	1	2	данные отсутствуют	данные отсутствуют	данные отсутствуют	данные отсутствуют	данные отсутствуют
10	1	2	данные отсутствуют	данные отсутствуют	данные отсутствуют	данные отсутствуют	данные отсутствуют
11	1	2	данные отсутствуют	данные отсутствуют	данные отсутствуют	данные отсутствуют	данные отсутствуют
12	2	3	данные отсутствуют	данные отсутствуют	данные отсутствуют	данные отсутствуют	данные отсутствуют
13	2	3	данные отсутствуют	данные отсутствуют	данные отсутствуют	данные отсутствуют	данные отсутствуют
14	2	3	данные отсутствуют	данные отсутствуют	данные отсутствуют	данные отсутствуют	данные отсутствуют
15	2	3	данные отсутствуют	данные отсутствуют	данные отсутствуют	данные отсутствуют	данные отсутствуют

Государственный регистратор		ФГИС ЕГРН
полное наименование должности	подпись	инициалы, фамилия

М.П.

Земельный участок			
(вид объекта недвижимости)			
Лист № ___ Раздела 3.1	Всего листов раздела 3.1 : ___	Всего разделов: ___	Всего листов выписки: ___
30.09.2021 № 99/2021/420838691			
Кадастровый номер:		02:22:000000:205(единое землепользование)	

Описание местоположения границ земельного участка							
Номер п/п	Номер точки		Дирекционный угол	Горизонтальное проложение, м	Описание закрепления на местности	Кадастровые номера смежных участков	Сведения об адресах правообладателей смежных земельных участков
	начальная	конечная					
1	2	3	4	5	6	7	8
16	2	3	данные отсутствуют	данные отсутствуют	данные отсутствуют	данные отсутствуют	данные отсутствуют
17	2	3	данные отсутствуют	данные отсутствуют	данные отсутствуют	данные отсутствуют	данные отсутствуют
18	2	3	данные отсутствуют	данные отсутствуют	данные отсутствуют	данные отсутствуют	данные отсутствуют
19	2	3	данные отсутствуют	данные отсутствуют	-	данные отсутствуют	данные отсутствуют
20	2	3	данные отсутствуют	данные отсутствуют	данные отсутствуют	данные отсутствуют	данные отсутствуют
21	2	3	данные отсутствуют	данные отсутствуют	данные отсутствуют	данные отсутствуют	данные отсутствуют
22	2	3	данные отсутствуют	данные отсутствуют	данные отсутствуют	данные отсутствуют	данные отсутствуют
23	3	4	данные отсутствуют	данные отсутствуют	данные отсутствуют	данные отсутствуют	данные отсутствуют
24	3	4	данные отсутствуют	данные отсутствуют	данные отсутствуют	данные отсутствуют	данные отсутствуют
25	3	4	данные отсутствуют	данные отсутствуют	данные отсутствуют	данные отсутствуют	данные отсутствуют
26	3	4	данные отсутствуют	данные отсутствуют	данные отсутствуют	данные отсутствуют	данные отсутствуют
27	3	4	данные отсутствуют	данные отсутствуют	данные отсутствуют	данные отсутствуют	данные отсутствуют
28	3	4	данные отсутствуют	данные отсутствуют	данные отсутствуют	данные отсутствуют	данные отсутствуют
			отсутствуют	отсутствуют			
29	3	4	данные отсутствуют	данные отсутствуют	данные отсутствуют	данные отсутствуют	данные отсутствуют
30	3	4	данные отсутствуют	данные отсутствуют	-	данные отсутствуют	данные отсутствуют

Государственный регистратор		ФГИС ЕГРН
полное наименование должности	подпись	инициалы, фамилия

М.П.

Выписка из Единого государственного реестра недвижимости об объекте недвижимости
Описание местоположения земельного участка

Земельный участок			
<small>(вид объекта недвижимости)</small>			
Лист № ___ Раздела 3.1	Всего листов раздела 3.1 : ___	Всего разделов: ___	Всего листов выписки: ___
30.09.2021 № 99/2021/420838691			
Кадастровый номер:		02:22:000000:205(единое землепользование)	

Описание местоположения границ земельного участка							
Номер п/п	Номер точки		Дирекционный угол	Горизонтальное проложение, м	Описание закрепления на местности	Кадастровые номера смежных участков	Сведения об адресах правообладателей смежных земельных участков
	начальная	конечная					
1	2	3	4	5	6	7	8
31	3	4	данные отсутствуют	данные отсутствуют	данные отсутствуют	данные отсутствуют	данные отсутствуют
32	3	4	данные отсутствуют	данные отсутствуют	данные отсутствуют	данные отсутствуют	данные отсутствуют
33	3	4	данные отсутствуют	данные отсутствуют	данные отсутствуют	данные отсутствуют	данные отсутствуют
34	4	5	данные отсутствуют	данные отсутствуют	данные отсутствуют	данные отсутствуют	данные отсутствуют
35	4	5	данные отсутствуют	данные отсутствуют	данные отсутствуют	данные отсутствуют	данные отсутствуют
36	4	5	данные отсутствуют	данные отсутствуют	данные отсутствуют	данные отсутствуют	данные отсутствуют
37	4	5	данные отсутствуют	данные отсутствуют	данные отсутствуют	данные отсутствуют	данные отсутствуют
38	4	5	данные отсутствуют	данные отсутствуют	данные отсутствуют	данные отсутствуют	данные отсутствуют
39	4	5	данные отсутствуют	данные отсутствуют	данные отсутствуют	данные отсутствуют	данные отсутствуют
40	4	5	данные отсутствуют	данные отсутствуют	данные отсутствуют	данные отсутствуют	данные отсутствуют
41	4	5	данные отсутствуют	данные отсутствуют	-	данные отсутствуют	данные отсутствуют
42	4	5	данные отсутствуют	данные отсутствуют	данные отсутствуют	данные отсутствуют	данные отсутствуют
43	4	5	данные отсутствуют	данные отсутствуют	данные отсутствуют	данные отсутствуют	данные отсутствуют
44	4	1	данные отсутствуют	данные отсутствуют	данные отсутствуют	данные отсутствуют	данные отсутствуют
45	4	5	данные отсутствуют	данные отсутствуют	данные отсутствуют	данные отсутствуют	данные отсутствуют

Государственный регистратор		ФГИС ЕГРН
полное наименование должности	подпись	инициалы, фамилия

М.П.

Земельный участок			
(вид объекта недвижимости)			
Лист № ___ Раздела 3.1	Всего листов раздела 3.1 : ___	Всего разделов: ___	Всего листов выписки: ___
30.09.2021 № 99/2021/420838691			
Кадастровый номер:		02:22:000000:205(единое землепользование)	

Описание местоположения границ земельного участка							
Номер п/п	Номер точки		Дирекционный угол	Горизонтальное проложение, м	Описание закрепления на местности	Кадастровые номера смежных участков	Сведения об адресах правообладателей смежных земельных участков
	начальная	конечная					
1	2	3	4	5	6	7	8
46	5	6	данные отсутствуют	данные отсутствуют	данные отсутствуют	данные отсутствуют	данные отсутствуют
47	5	6	данные отсутствуют	данные отсутствуют	данные отсутствуют	данные отсутствуют	данные отсутствуют
48	5	6	данные отсутствуют	данные отсутствуют	данные отсутствуют	данные отсутствуют	данные отсутствуют
49	5	6	данные отсутствуют	данные отсутствуют	данные отсутствуют	данные отсутствуют	данные отсутствуют
50	5	6	данные отсутствуют	данные отсутствуют	данные отсутствуют	данные отсутствуют	данные отсутствуют
51	5	6	данные отсутствуют	данные отсутствуют	данные отсутствуют	данные отсутствуют	данные отсутствуют
52	5	6	данные отсутствуют	данные отсутствуют	данные отсутствуют	данные отсутствуют	данные отсутствуют
53	5	6	данные отсутствуют	данные отсутствуют	-	данные отсутствуют	данные отсутствуют
54	5	6	данные отсутствуют	данные отсутствуют	данные отсутствуют	данные отсутствуют	данные отсутствуют
55	5	6	данные отсутствуют	данные отсутствуют	данные отсутствуют	данные отсутствуют	данные отсутствуют
56	5	6	данные отсутствуют	данные отсутствуют	данные отсутствуют	данные отсутствуют	данные отсутствуют
57	6	7	данные отсутствуют	данные отсутствуют	данные отсутствуют	данные отсутствуют	данные отсутствуют
58	6	7	данные отсутствуют	данные отсутствуют	данные отсутствуют	данные отсутствуют	данные отсутствуют
			отсутствуют	отсутствуют			
59	6	7	данные отсутствуют	данные отсутствуют	данные отсутствуют	данные отсутствуют	данные отсутствуют
60	6	7	данные отсутствуют	данные отсутствуют	данные отсутствуют	данные отсутствуют	данные отсутствуют

Государственный регистратор		ФГИС ЕГРН
полное наименование должности	подпись	инициалы, фамилия

М.П.

Выписка из Единого государственного реестра недвижимости об объекте недвижимости
Описание местоположения земельного участка

Земельный участок			
<small>(вид объекта недвижимости)</small>			
Лист № ___	Раздела 3.1	Всего листов раздела 3.1 : ___	Всего разделов: ___
Всего листов выписки: ___			
30.09.2021 № 99/2021/420838691			
Кадастровый номер:		02:22:000000:205(единое землепользование)	

Описание местоположения границ земельного участка							
Номер п/п	Номер точки		Дирекционный угол	Горизонтальное проложение, м	Описание закрепления на местности	Кадастровые номера смежных участков	Сведения об адресах правообладателей смежных земельных участков
	начальная	конечная					
1	2	3	4	5	6	7	8
61	6	7	данные отсутствуют	данные отсутствуют	данные отсутствуют	данные отсутствуют	данные отсутствуют
62	6	7	данные отсутствуют	данные отсутствуют	данные отсутствуют	данные отсутствуют	данные отсутствуют
63	6	7	данные отсутствуют	данные отсутствуют	данные отсутствуют	данные отсутствуют	данные отсутствуют
64	6	7	данные отсутствуют	данные отсутствуют	-	данные отсутствуют	данные отсутствуют
65	6	7	данные отсутствуют	данные отсутствуют	данные отсутствуют	данные отсутствуют	данные отсутствуют
66	6	1	данные отсутствуют	данные отсутствуют	данные отсутствуют	данные отсутствуют	данные отсутствуют
67	6	7	данные отсутствуют	данные отсутствуют	данные отсутствуют	данные отсутствуют	данные отсутствуют
68	7	8	данные отсутствуют	данные отсутствуют	данные отсутствуют	данные отсутствуют	данные отсутствуют
69	7	8	данные отсутствуют	данные отсутствуют	данные отсутствуют	данные отсутствуют	данные отсутствуют
70	7	8	данные отсутствуют	данные отсутствуют	данные отсутствуют	данные отсутствуют	данные отсутствуют
71	7	8	данные отсутствуют	данные отсутствуют	данные отсутствуют	данные отсутствуют	данные отсутствуют
72	7	8	данные отсутствуют	данные отсутствуют	данные отсутствуют	данные отсутствуют	данные отсутствуют
73	7	8	данные отсутствуют	данные отсутствуют	данные отсутствуют	данные отсутствуют	данные отсутствуют
			отсутствуют	отсутствуют			
74	7	8	данные отсутствуют	данные отсутствуют	данные отсутствуют	данные отсутствуют	данные отсутствуют
75	7	8	данные отсутствуют	данные отсутствуют	-	данные отсутствуют	данные отсутствуют

Государственный регистратор		ФГИС ЕГРН
полное наименование должности	подпись	инициалы, фамилия

М.П.

Земельный участок			
(вид объекта недвижимости)			
Лист № ___ Раздела 3.1	Всего листов раздела 3.1 : ___	Всего разделов: ___	Всего листов выписки: ___
30.09.2021 № 99/2021/420838691			
Кадастровый номер:		02:22:000000:205(единое землепользование)	

Описание местоположения границ земельного участка							
Номер п/п	Номер точки		Дирекционный угол	Горизонтальное проложение, м	Описание закрепления на местности	Кадастровые номера смежных участков	Сведения об адресах правообладателей смежных земельных участков
	начальная	конечная					
1	2	3	4	5	6	7	8
76	7	8	данные отсутствуют	данные отсутствуют	данные отсутствуют	данные отсутствуют	данные отсутствуют
77	7	8	данные отсутствуют	данные отсутствуют	данные отсутствуют	данные отсутствуют	данные отсутствуют
78	8	9	данные отсутствуют	данные отсутствуют	данные отсутствуют	данные отсутствуют	данные отсутствуют
79	8	9	данные отсутствуют	данные отсутствуют	данные отсутствуют	данные отсутствуют	данные отсутствуют
80	8	9	данные отсутствуют	данные отсутствуют	данные отсутствуют	данные отсутствуют	данные отсутствуют
81	8	9	данные отсутствуют	данные отсутствуют	данные отсутствуют	данные отсутствуют	данные отсутствуют
82	8	9	данные отсутствуют	данные отсутствуют	данные отсутствуют	данные отсутствуют	данные отсутствуют
83	8	9	данные отсутствуют	данные отсутствуют	данные отсутствуют	данные отсутствуют	данные отсутствуют
84	8	9	данные отсутствуют	данные отсутствуют	данные отсутствуют	данные отсутствуют	данные отсутствуют
85	8	9	данные отсутствуют	данные отсутствуют	-	данные отсутствуют	данные отсутствуют
86	8	9	данные отсутствуют	данные отсутствуют	данные отсутствуют	данные отсутствуют	данные отсутствуют
87	8	9	данные отсутствуют	данные отсутствуют	данные отсутствуют	данные отсутствуют	данные отсутствуют
88	9	10	данные отсутствуют	данные отсутствуют	данные отсутствуют	данные отсутствуют	данные отсутствуют
			отсутствуют	отсутствуют			
89	9	10	данные отсутствуют	данные отсутствуют	данные отсутствуют	данные отсутствуют	данные отсутствуют
90	9	10	данные отсутствуют	данные отсутствуют	данные отсутствуют	данные отсутствуют	данные отсутствуют

Государственный регистратор		ФГИС ЕГРН
полное наименование должности	подпись	инициалы, фамилия

М.П.

Выписка из Единого государственного реестра недвижимости об объекте недвижимости
Описание местоположения земельного участка

Земельный участок			
<small>(вид объекта недвижимости)</small>			
Лист № ___ Раздела 3.1	Всего листов раздела 3.1 : ___	Всего разделов: ___	Всего листов выписки: ___
30.09.2021 № 99/2021/420838691			
Кадастровый номер:		02:22:000000:205(единое землепользование)	

Описание местоположения границ земельного участка							
Номер п/п	Номер точки		Дирекционный угол	Горизонтальное проложение, м	Описание закрепления на местности	Кадастровые номера смежных участков	Сведения об адресах правообладателей смежных земельных участков
	начальная	конечная					
1	2	3	4	5	6	7	8
91	9	10	данные отсутствуют	данные отсутствуют	данные отсутствуют	данные отсутствуют	данные отсутствуют
92	9	10	данные отсутствуют	данные отсутствуют	данные отсутствуют	данные отсутствуют	данные отсутствуют
93	9	10	данные отсутствуют	данные отсутствуют	данные отсутствуют	данные отсутствуют	данные отсутствуют
94	9	10	данные отсутствуют	данные отсутствуют	данные отсутствуют	данные отсутствуют	данные отсутствуют
95	9	10	данные отсутствуют	данные отсутствуют	-	данные отсутствуют	данные отсутствуют
96	9	10	данные отсутствуют	данные отсутствуют	данные отсутствуют	данные отсутствуют	данные отсутствуют
97	9	10	данные отсутствуют	данные отсутствуют	данные отсутствуют	данные отсутствуют	данные отсутствуют
98	10	11	данные отсутствуют	данные отсутствуют	данные отсутствуют	данные отсутствуют	данные отсутствуют
99	10	11	данные отсутствуют	данные отсутствуют	данные отсутствуют	данные отсутствуют	данные отсутствуют
100	10	11	данные отсутствуют	данные отсутствуют	данные отсутствуют	данные отсутствуют	данные отсутствуют
101	10	11	данные отсутствуют	данные отсутствуют	данные отсутствуют	данные отсутствуют	данные отсутствуют
102	10	11	данные отсутствуют	данные отсутствуют	данные отсутствуют	данные отсутствуют	данные отсутствуют
103	10	11	данные отсутствуют	данные отсутствуют	данные отсутствуют	данные отсутствуют	данные отсутствуют
			отсутствуют	отсутствуют			
104	10	11	данные отсутствуют	данные отсутствуют	данные отсутствуют	данные отсутствуют	данные отсутствуют
105	10	11	данные отсутствуют	данные отсутствуют	-	данные отсутствуют	данные отсутствуют

Государственный регистратор		ФГИС ЕГРН
полное наименование должности	подпись	инициалы, фамилия

М.П.

Земельный участок			
(вид объекта недвижимости)			
Лист № ___ Раздела 3.1	Всего листов раздела 3.1 : ___	Всего разделов: ___	Всего листов выписки: ___
30.09.2021 № 99/2021/420838691			
Кадастровый номер:		02:22:000000:205(единое землепользование)	

Описание местоположения границ земельного участка							
Номер п/п	Номер точки		Дирекционный угол	Горизонтальное проложение, м	Описание закрепления на местности	Кадастровые номера смежных участков	Сведения об адресах правообладателей смежных земельных участков
	начальная	конечная					
1	2	3	4	5	6	7	8
106	10	11	данные отсутствуют	данные отсутствуют	данные отсутствуют	данные отсутствуют	данные отсутствуют
107	10	11	данные отсутствуют	данные отсутствуют	данные отсутствуют	данные отсутствуют	данные отсутствуют
108	11	12	данные отсутствуют	данные отсутствуют	данные отсутствуют	данные отсутствуют	данные отсутствуют
109	11	12	данные отсутствуют	данные отсутствуют	данные отсутствуют	данные отсутствуют	данные отсутствуют
110	11	12	данные отсутствуют	данные отсутствуют	данные отсутствуют	данные отсутствуют	данные отсутствуют
111	11	12	данные отсутствуют	данные отсутствуют	данные отсутствуют	данные отсутствуют	данные отсутствуют
112	11	12	данные отсутствуют	данные отсутствуют	данные отсутствуют	данные отсутствуют	данные отсутствуют
113	11	12	данные отсутствуют	данные отсутствуют	данные отсутствуют	данные отсутствуют	данные отсутствуют
114	11	12	данные отсутствуют	данные отсутствуют	данные отсутствуют	данные отсутствуют	данные отсутствуют
115	11	12	данные отсутствуют	данные отсутствуют	-	данные отсутствуют	данные отсутствуют
116	11	12	данные отсутствуют	данные отсутствуют	данные отсутствуют	данные отсутствуют	данные отсутствуют
117	11	12	данные отсутствуют	данные отсутствуют	данные отсутствуют	данные отсутствуют	данные отсутствуют
118	12	13	данные отсутствуют	данные отсутствуют	данные отсутствуют	данные отсутствуют	данные отсутствуют
			отсутствуют	отсутствуют			
119	12	13	данные отсутствуют	данные отсутствуют	данные отсутствуют	данные отсутствуют	данные отсутствуют
120	12	13	данные отсутствуют	данные отсутствуют	данные отсутствуют	данные отсутствуют	данные отсутствуют

Государственный регистратор		ФГИС ЕГРН
полное наименование должности	подпись	инициалы, фамилия

М.П.

Выписка из Единого государственного реестра недвижимости об объекте недвижимости
Описание местоположения земельного участка

Земельный участок			
<small>(вид объекта недвижимости)</small>			
Лист № ___ Раздела 3.1	Всего листов раздела 3.1 : ___	Всего разделов: ___	Всего листов выписки: ___
30.09.2021 № 99/2021/420838691			
Кадастровый номер:		02:22:000000:205(единое землепользование)	

Описание местоположения границ земельного участка							
Номер п/п	Номер точки		Дирекционный угол	Горизонтальное проложение, м	Описание закрепления на местности	Кадастровые номера смежных участков	Сведения об адресах правообладателей смежных земельных участков
	начальная	конечная					
1	2	3	4	5	6	7	8
121	12	13	данные отсутствуют	данные отсутствуют	данные отсутствуют	данные отсутствуют	данные отсутствуют
122	12	13	данные отсутствуют	данные отсутствуют	данные отсутствуют	данные отсутствуют	данные отсутствуют
123	12	13	данные отсутствуют	данные отсутствуют	данные отсутствуют	данные отсутствуют	данные отсутствуют
124	12	13	данные отсутствуют	данные отсутствуют	данные отсутствуют	данные отсутствуют	данные отсутствуют
125	12	1	данные отсутствуют	данные отсутствуют	-	данные отсутствуют	данные отсутствуют
126	12	13	данные отсутствуют	данные отсутствуют	данные отсутствуют	данные отсутствуют	данные отсутствуют
127	12	13	данные отсутствуют	данные отсутствуют	данные отсутствуют	данные отсутствуют	данные отсутствуют
128	13	14	данные отсутствуют	данные отсутствуют	данные отсутствуют	данные отсутствуют	данные отсутствуют
129	13	14	данные отсутствуют	данные отсутствуют	данные отсутствуют	данные отсутствуют	данные отсутствуют
130	13	14	данные отсутствуют	данные отсутствуют	данные отсутствуют	данные отсутствуют	данные отсутствуют
131	13	14	данные отсутствуют	данные отсутствуют	данные отсутствуют	данные отсутствуют	данные отсутствуют
132	13	14	данные отсутствуют	данные отсутствуют	данные отсутствуют	данные отсутствуют	данные отсутствуют
133	13	14	данные отсутствуют	данные отсутствуют	данные отсутствуют	данные отсутствуют	данные отсутствуют
134	13	14	данные отсутствуют	данные отсутствуют	данные отсутствуют	данные отсутствуют	данные отсутствуют
135	13	14	данные отсутствуют	данные отсутствуют	данные отсутствуют	данные отсутствуют	данные отсутствуют

Государственный регистратор		ФГИС ЕГРН
полное наименование должности	подпись	инициалы, фамилия

М.П.

Земельный участок			
(вид объекта недвижимости)			
Лист № ___ Раздела 3.1	Всего листов раздела 3.1 : ___	Всего разделов: ___	Всего листов выписки: ___
30.09.2021 № 99/2021/420838691			
Кадастровый номер:		02:22:000000:205(единое землепользование)	

Описание местоположения границ земельного участка							
Номер п/п	Номер точки		Дирекционный угол	Горизонтальное проложение, м	Описание закрепления на местности	Кадастровые номера смежных участков	Сведения об адресах правообладателей смежных земельных участков
	начальная	конечная					
1	2	3	4	5	6	7	8
136	13	14	данные отсутствуют	данные отсутствуют	данные отсутствуют	данные отсутствуют	данные отсутствуют
137	14	15	данные отсутствуют	данные отсутствуют	данные отсутствуют	данные отсутствуют	данные отсутствуют
138	14	15	данные отсутствуют	данные отсутствуют	данные отсутствуют	данные отсутствуют	данные отсутствуют
139	14	15	данные отсутствуют	данные отсутствуют	данные отсутствуют	данные отсутствуют	данные отсутствуют
140	14	15	данные отсутствуют	данные отсутствуют	данные отсутствуют	данные отсутствуют	данные отсутствуют
141	14	15	данные отсутствуют	данные отсутствуют	данные отсутствуют	данные отсутствуют	данные отсутствуют
142	14	15	данные отсутствуют	данные отсутствуют	данные отсутствуют	данные отсутствуют	данные отсутствуют
143	14	15	данные отсутствуют	данные отсутствуют	данные отсутствуют	данные отсутствуют	данные отсутствуют
144	14	15	данные отсутствуют	данные отсутствуют	данные отсутствуют	данные отсутствуют	данные отсутствуют
145	14	15	данные отсутствуют	данные отсутствуют	данные отсутствуют	данные отсутствуют	данные отсутствуют
146	15	16	данные отсутствуют	данные отсутствуют	данные отсутствуют	данные отсутствуют	данные отсутствуют
147	15	16	данные отсутствуют	данные отсутствуют	данные отсутствуют	данные отсутствуют	данные отсутствуют
148	15	16	данные отсутствуют	данные отсутствуют	данные отсутствуют	данные отсутствуют	данные отсутствуют
			отсутствуют	отсутствуют			
149	15	16	данные отсутствуют	данные отсутствуют	данные отсутствуют	данные отсутствуют	данные отсутствуют
150	15	16	данные отсутствуют	данные отсутствуют	данные отсутствуют	данные отсутствуют	данные отсутствуют

Государственный регистратор		ФГИС ЕГРН
полное наименование должности	подпись	инициалы, фамилия

М.П.

Выписка из Единого государственного реестра недвижимости об объекте недвижимости
Описание местоположения земельного участка

Земельный участок			
(вид объекта недвижимости)			
Лист № ___ Раздела 3.1	Всего листов раздела 3.1 : ___	Всего разделов: ___	Всего листов выписки: ___
30.09.2021 № 99/2021/420838691			
Кадастровый номер:		02:22:000000:205(единое землепользование)	

Описание местоположения границ земельного участка							
Номер п/п	Номер точки		Дирекционный угол	Горизонтальное проложение, м	Описание закрепления на местности	Кадастровые номера смежных участков	Сведения об адресах правообладателей смежных земельных участков
	начальная	конечная					
1	2	3	4	5	6	7	8
151	15	16	данные отсутствуют	данные отсутствуют	данные отсутствуют	данные отсутствуют	данные отсутствуют
152	15	16	данные отсутствуют	данные отсутствуют	данные отсутствуют	данные отсутствуют	данные отсутствуют
153	15	16	данные отсутствуют	данные отсутствуют	данные отсутствуют	данные отсутствуют	данные отсутствуют
154	15	16	данные отсутствуют	данные отсутствуют	данные отсутствуют	данные отсутствуют	данные отсутствуют
155	16	17	данные отсутствуют	данные отсутствуют	данные отсутствуют	данные отсутствуют	данные отсутствуют
156	16	17	данные отсутствуют	данные отсутствуют	данные отсутствуют	данные отсутствуют	данные отсутствуют
157	16	17	данные отсутствуют	данные отсутствуют	данные отсутствуют	данные отсутствуют	данные отсутствуют
158	16	17	данные отсутствуют	данные отсутствуют	данные отсутствуют	данные отсутствуют	данные отсутствуют
159	16	17	данные отсутствуют	данные отсутствуют	данные отсутствуют	данные отсутствуют	данные отсутствуют
160	16	1	данные отсутствуют	данные отсутствуют	данные отсутствуют	данные отсутствуют	данные отсутствуют
161	16	17	данные отсутствуют	данные отсутствуют	данные отсутствуют	данные отсутствуют	данные отсутствуют
162	16	17	данные отсутствуют	данные отсутствуют	данные отсутствуют	данные отсутствуют	данные отсутствуют
163	16	17	данные отсутствуют	данные отсутствуют	данные отсутствуют	данные отсутствуют	данные отсутствуют
			отсутствуют	отсутствуют			
164	17	18	данные отсутствуют	данные отсутствуют	данные отсутствуют	данные отсутствуют	данные отсутствуют
165	17	18	данные отсутствуют	данные отсутствуют	данные отсутствуют	данные отсутствуют	данные отсутствуют

Государственный регистратор		ФГИС ЕГРН
полное наименование должности	подпись	инициалы, фамилия

М.П.

Земельный участок			
(вид объекта недвижимости)			
Лист № ___ Раздела 3.1	Всего листов раздела 3.1 : ___	Всего разделов: ___	Всего листов выписки: ___
30.09.2021 № 99/2021/420838691			
Кадастровый номер:		02:22:000000:205(единое землепользование)	

Описание местоположения границ земельного участка							
Номер п/п	Номер точки		Дирекционный угол	Горизонтальное проложение, м	Описание закрепления на местности	Кадастровые номера смежных участков	Сведения об адресах правообладателей смежных земельных участков
	начальная	конечная					
1	2	3	4	5	6	7	8
166	17	18	данные отсутствуют	данные отсутствуют	данные отсутствуют	данные отсутствуют	данные отсутствуют
167	17	18	данные отсутствуют	данные отсутствуют	данные отсутствуют	данные отсутствуют	данные отсутствуют
168	17	18	данные отсутствуют	данные отсутствуют	данные отсутствуют	данные отсутствуют	данные отсутствуют
169	17	18	данные отсутствуют	данные отсутствуют	данные отсутствуют	данные отсутствуют	данные отсутствуют
170	17	18	данные отсутствуют	данные отсутствуют	данные отсутствуют	данные отсутствуют	данные отсутствуют
171	17	18	данные отсутствуют	данные отсутствуют	данные отсутствуют	данные отсутствуют	данные отсутствуют
172	18	19	данные отсутствуют	данные отсутствуют	данные отсутствуют	данные отсутствуют	данные отсутствуют
173	18	19	данные отсутствуют	данные отсутствуют	данные отсутствуют	данные отсутствуют	данные отсутствуют
174	18	19	данные отсутствуют	данные отсутствуют	данные отсутствуют	данные отсутствуют	данные отсутствуют
175	18	19	данные отсутствуют	данные отсутствуют	данные отсутствуют	данные отсутствуют	данные отсутствуют
176	18	19	данные отсутствуют	данные отсутствуют	данные отсутствуют	данные отсутствуют	данные отсутствуют
177	18	19	данные отсутствуют	данные отсутствуют	данные отсутствуют	данные отсутствуют	данные отсутствуют
178	18	19	данные отсутствуют	данные отсутствуют	данные отсутствуют	данные отсутствуют	данные отсутствуют
			отсутствуют	отсутствуют			
179	18	19	данные отсутствуют	данные отсутствуют	данные отсутствуют	данные отсутствуют	данные отсутствуют
180	19	20	данные отсутствуют	данные отсутствуют	данные отсутствуют	данные отсутствуют	данные отсутствуют

Государственный регистратор		ФГИС ЕГРН
полное наименование должности	подпись	инициалы, фамилия

М.П.

Выписка из Единого государственного реестра недвижимости об объекте недвижимости
Описание местоположения земельного участка

Земельный участок			
<small>(вид объекта недвижимости)</small>			
Лист № ___ Раздела 3.1	Всего листов раздела 3.1 : ___	Всего разделов: ___	Всего листов выписки: ___
30.09.2021 № 99/2021/420838691			
Кадастровый номер:		02:22:000000:205(единое землепользование)	

Описание местоположения границ земельного участка							
Номер п/п	Номер точки		Дирекционный угол	Горизонтальное проложение, м	Описание закрепления на местности	Кадастровые номера смежных участков	Сведения об адресах правообладателей смежных земельных участков
	начальная	конечная					
1	2	3	4	5	6	7	8
181	19	20	данные отсутствуют	данные отсутствуют	данные отсутствуют	данные отсутствуют	данные отсутствуют
182	19	20	данные отсутствуют	данные отсутствуют	данные отсутствуют	данные отсутствуют	данные отсутствуют
183	19	20	данные отсутствуют	данные отсутствуют	данные отсутствуют	данные отсутствуют	данные отсутствуют
184	19	20	данные отсутствуют	данные отсутствуют	данные отсутствуют	данные отсутствуют	данные отсутствуют
185	19	20	данные отсутствуют	данные отсутствуют	данные отсутствуют	данные отсутствуют	данные отсутствуют
186	19	20	данные отсутствуют	данные отсутствуют	данные отсутствуют	данные отсутствуют	данные отсутствуют
187	19	20	данные отсутствуют	данные отсутствуют	данные отсутствуют	данные отсутствуют	данные отсутствуют
188	20	21	данные отсутствуют	данные отсутствуют	данные отсутствуют	данные отсутствуют	данные отсутствуют
189	20	21	данные отсутствуют	данные отсутствуют	данные отсутствуют	данные отсутствуют	данные отсутствуют
190	20	21	данные отсутствуют	данные отсутствуют	данные отсутствуют	данные отсутствуют	данные отсутствуют
191	20	21	данные отсутствуют	данные отсутствуют	данные отсутствуют	данные отсутствуют	данные отсутствуют
192	20	21	данные отсутствуют	данные отсутствуют	данные отсутствуют	данные отсутствуют	данные отсутствуют
193	20	21	данные отсутствуют	данные отсутствуют	данные отсутствуют	данные отсутствуют	данные отсутствуют
			отсутствуют	отсутствуют			
194	20	21	данные отсутствуют	данные отсутствуют	данные отсутствуют	данные отсутствуют	данные отсутствуют
195	20	21	данные отсутствуют	данные отсутствуют	данные отсутствуют	данные отсутствуют	данные отсутствуют

Государственный регистратор		ФГИС ЕГРН
полное наименование должности	подпись	инициалы, фамилия

М.П.

Земельный участок			
(вид объекта недвижимости)			
Лист № ___ Раздела 3.1	Всего листов раздела 3.1 : ___	Всего разделов: ___	Всего листов выписки: ___
30.09.2021 № 99/2021/420838691			
Кадастровый номер:		02:22:000000:205(единое землепользование)	

Описание местоположения границ земельного участка							
Номер п/п	Номер точки		Дирекционный угол	Горизонтальное проложение, м	Описание закрепления на местности	Кадастровые номера смежных участков	Сведения об адресах правообладателей смежных земельных участков
	начальная	конечная					
1	2	3	4	5	6	7	8
196	21	22	данные отсутствуют	данные отсутствуют	данные отсутствуют	данные отсутствуют	данные отсутствуют
197	21	22	данные отсутствуют	данные отсутствуют	данные отсутствуют	данные отсутствуют	данные отсутствуют
198	21	22	данные отсутствуют	данные отсутствуют	данные отсутствуют	данные отсутствуют	данные отсутствуют
199	21	22	данные отсутствуют	данные отсутствуют	данные отсутствуют	данные отсутствуют	данные отсутствуют
200	21	22	данные отсутствуют	данные отсутствуют	данные отсутствуют	данные отсутствуют	данные отсутствуют
201	21	22	данные отсутствуют	данные отсутствуют	данные отсутствуют	данные отсутствуют	данные отсутствуют
202	21	22	данные отсутствуют	данные отсутствуют	данные отсутствуют	данные отсутствуют	данные отсутствуют
203	21	22	данные отсутствуют	данные отсутствуют	данные отсутствуют	данные отсутствуют	данные отсутствуют
204	22	23	данные отсутствуют	данные отсутствуют	данные отсутствуют	данные отсутствуют	данные отсутствуют
205	22	23	данные отсутствуют	данные отсутствуют	данные отсутствуют	данные отсутствуют	данные отсутствуют
206	22	23	данные отсутствуют	данные отсутствуют	данные отсутствуют	данные отсутствуют	данные отсутствуют
207	22	23	данные отсутствуют	данные отсутствуют	данные отсутствуют	данные отсутствуют	данные отсутствуют
208	22	23	данные отсутствуют	данные отсутствуют	данные отсутствуют	данные отсутствуют	данные отсутствуют
			отсутствуют	отсутствуют			
209	22	23	данные отсутствуют	данные отсутствуют	данные отсутствуют	данные отсутствуют	данные отсутствуют
210	22	23	данные отсутствуют	данные отсутствуют	данные отсутствуют	данные отсутствуют	данные отсутствуют

Государственный регистратор		ФГИС ЕГРН
полное наименование должности	подпись	инициалы, фамилия

М.П.

Выписка из Единого государственного реестра недвижимости об объекте недвижимости
Описание местоположения земельного участка

Земельный участок			
<small>(вид объекта недвижимости)</small>			
Лист № ___ Раздела 3.1	Всего листов раздела 3.1 : ___	Всего разделов: ___	Всего листов выписки: ___
30.09.2021 № 99/2021/420838691			
Кадастровый номер:		02:22:000000:205(единое землепользование)	

Описание местоположения границ земельного участка							
Номер п/п	Номер точки		Дирекционный угол	Горизонтальное проложение, м	Описание закрепления на местности	Кадастровые номера смежных участков	Сведения об адресах правообладателей смежных земельных участков
	начальная	конечная					
1	2	3	4	5	6	7	8
211	22	23	данные отсутствуют	данные отсутствуют	данные отсутствуют	данные отсутствуют	данные отсутствуют
212	23	24	данные отсутствуют	данные отсутствуют	данные отсутствуют	данные отсутствуют	данные отсутствуют
213	23	24	данные отсутствуют	данные отсутствуют	данные отсутствуют	данные отсутствуют	данные отсутствуют
214	23	24	данные отсутствуют	данные отсутствуют	данные отсутствуют	данные отсутствуют	данные отсутствуют
215	23	24	данные отсутствуют	данные отсутствуют	данные отсутствуют	данные отсутствуют	данные отсутствуют
216	23	24	данные отсутствуют	данные отсутствуют	данные отсутствуют	данные отсутствуют	данные отсутствуют
217	23	24	данные отсутствуют	данные отсутствуют	данные отсутствуют	данные отсутствуют	данные отсутствуют
218	23	24	данные отсутствуют	данные отсутствуют	данные отсутствуют	данные отсутствуют	данные отсутствуют
219	23	24	данные отсутствуют	данные отсутствуют	данные отсутствуют	данные отсутствуют	данные отсутствуют
220	24	25	данные отсутствуют	данные отсутствуют	данные отсутствуют	данные отсутствуют	данные отсутствуют
221	24	25	данные отсутствуют	данные отсутствуют	данные отсутствуют	данные отсутствуют	данные отсутствуют
222	24	25	данные отсутствуют	данные отсутствуют	данные отсутствуют	данные отсутствуют	данные отсутствуют
223	24	25	данные отсутствуют	данные отсутствуют	данные отсутствуют	данные отсутствуют	данные отсутствуют
			отсутствуют	отсутствуют			
224	24	25	данные отсутствуют	данные отсутствуют	данные отсутствуют	данные отсутствуют	данные отсутствуют
225	24	25	данные отсутствуют	данные отсутствуют	данные отсутствуют	данные отсутствуют	данные отсутствуют

Государственный регистратор		ФГИС ЕГРН
полное наименование должности	подпись	инициалы, фамилия

М.П.

Земельный участок			
(вид объекта недвижимости)			
Лист № ___ Раздела 3.1	Всего листов раздела 3.1 : ___	Всего разделов: ___	Всего листов выписки: ___
30.09.2021 № 99/2021/420838691			
Кадастровый номер:		02:22:000000:205(единое землепользование)	

Описание местоположения границ земельного участка							
Номер п/п	Номер точки		Дирекционный угол	Горизонтальное проложение, м	Описание закрепления на местности	Кадастровые номера смежных участков	Сведения об адресах правообладателей смежных земельных участков
	начальная	конечная					
1	2	3	4	5	6	7	8
226	24	25	данные отсутствуют	данные отсутствуют	данные отсутствуют	данные отсутствуют	данные отсутствуют
227	24	25	данные отсутствуют	данные отсутствуют	данные отсутствуют	данные отсутствуют	данные отсутствуют
228	25	26	данные отсутствуют	данные отсутствуют	данные отсутствуют	данные отсутствуют	данные отсутствуют
229	25	26	данные отсутствуют	данные отсутствуют	данные отсутствуют	данные отсутствуют	данные отсутствуют
230	25	26	данные отсутствуют	данные отсутствуют	данные отсутствуют	данные отсутствуют	данные отсутствуют
231	25	26	данные отсутствуют	данные отсутствуют	данные отсутствуют	данные отсутствуют	данные отсутствуют
232	25	26	данные отсутствуют	данные отсутствуют	данные отсутствуют	данные отсутствуют	данные отсутствуют
233	25	26	данные отсутствуют	данные отсутствуют	данные отсутствуют	данные отсутствуют	данные отсутствуют
234	25	26	данные отсутствуют	данные отсутствуют	данные отсутствуют	данные отсутствуют	данные отсутствуют
235	25	26	данные отсутствуют	данные отсутствуют	данные отсутствуют	данные отсутствуют	данные отсутствуют
236	26	27	данные отсутствуют	данные отсутствуют	данные отсутствуют	данные отсутствуют	данные отсутствуют
237	26	27	данные отсутствуют	данные отсутствуют	данные отсутствуют	данные отсутствуют	данные отсутствуют
238	26	27	данные отсутствуют	данные отсутствуют	данные отсутствуют	данные отсутствуют	данные отсутствуют
			отсутствуют	отсутствуют			
239	26	27	данные отсутствуют	данные отсутствуют	данные отсутствуют	данные отсутствуют	данные отсутствуют
240	26	27	данные отсутствуют	данные отсутствуют	данные отсутствуют	данные отсутствуют	данные отсутствуют

Государственный регистратор		ФГИС ЕГРН
полное наименование должности	подпись	инициалы, фамилия

М.П.

Выписка из Единого государственного реестра недвижимости об объекте недвижимости
Описание местоположения земельного участка

Земельный участок			
<small>(вид объекта недвижимости)</small>			
Лист № ___ Раздела 3.1	Всего листов раздела 3.1 : ___	Всего разделов: ___	Всего листов выписки: ___
30.09.2021 № 99/2021/420838691			
Кадастровый номер:		02:22:000000:205(единое землепользование)	

Описание местоположения границ земельного участка							
Номер п/п	Номер точки		Дирекционный угол	Горизонтальное проложение, м	Описание закрепления на местности	Кадастровые номера смежных участков	Сведения об адресах правообладателей смежных земельных участков
	начальная	конечная					
1	2	3	4	5	6	7	8
241	26	27	данные отсутствуют	данные отсутствуют	данные отсутствуют	данные отсутствуют	данные отсутствуют
242	26	27	данные отсутствуют	данные отсутствуют	данные отсутствуют	данные отсутствуют	данные отсутствуют
243	26	27	данные отсутствуют	данные отсутствуют	данные отсутствуют	данные отсутствуют	данные отсутствуют
244	27	28	данные отсутствуют	данные отсутствуют	данные отсутствуют	данные отсутствуют	данные отсутствуют
245	27	28	данные отсутствуют	данные отсутствуют	данные отсутствуют	данные отсутствуют	данные отсутствуют
246	27	28	данные отсутствуют	данные отсутствуют	данные отсутствуют	данные отсутствуют	данные отсутствуют
247	27	28	данные отсутствуют	данные отсутствуют	данные отсутствуют	данные отсутствуют	данные отсутствуют
248	27	28	данные отсутствуют	данные отсутствуют	данные отсутствуют	данные отсутствуют	данные отсутствуют
249	27	28	данные отсутствуют	данные отсутствуют	данные отсутствуют	данные отсутствуют	данные отсутствуют
250	27	28	данные отсутствуют	данные отсутствуют	данные отсутствуют	данные отсутствуют	данные отсутствуют
251	27	28	данные отсутствуют	данные отсутствуют	данные отсутствуют	данные отсутствуют	данные отсутствуют
252	28	29	данные отсутствуют	данные отсутствуют	данные отсутствуют	данные отсутствуют	данные отсутствуют
253	28	29	данные отсутствуют	данные отсутствуют	данные отсутствуют	данные отсутствуют	данные отсутствуют
			отсутствуют	отсутствуют			
254	28	29	данные отсутствуют	данные отсутствуют	данные отсутствуют	данные отсутствуют	данные отсутствуют
255	28	29	данные отсутствуют	данные отсутствуют	данные отсутствуют	данные отсутствуют	данные отсутствуют

Государственный регистратор		ФГИС ЕГРН
полное наименование должности	подпись	инициалы, фамилия

М.П.

Земельный участок			
(вид объекта недвижимости)			
Лист № ___ Раздела 3.1	Всего листов раздела 3.1 : ___	Всего разделов: ___	Всего листов выписки: ___
30.09.2021 № 99/2021/420838691			
Кадастровый номер:		02:22:000000:205(единое землепользование)	

Описание местоположения границ земельного участка							
Номер п/п	Номер точки		Дирекционный угол	Горизонтальное проложение, м	Описание закрепления на местности	Кадастровые номера смежных участков	Сведения об адресах правообладателей смежных земельных участков
	начальная	конечная					
1	2	3	4	5	6	7	8
256	28	29	данные отсутствуют	данные отсутствуют	данные отсутствуют	данные отсутствуют	данные отсутствуют
257	28	29	данные отсутствуют	данные отсутствуют	данные отсутствуют	данные отсутствуют	данные отсутствуют
258	28	29	данные отсутствуют	данные отсутствуют	данные отсутствуют	данные отсутствуют	данные отсутствуют
259	28	29	данные отсутствуют	данные отсутствуют	данные отсутствуют	данные отсутствуют	данные отсутствуют
260	29	30	данные отсутствуют	данные отсутствуют	данные отсутствуют	данные отсутствуют	данные отсутствуют
261	29	30	данные отсутствуют	данные отсутствуют	данные отсутствуют	данные отсутствуют	данные отсутствуют
262	29	30	данные отсутствуют	данные отсутствуют	данные отсутствуют	данные отсутствуют	данные отсутствуют
263	29	30	данные отсутствуют	данные отсутствуют	данные отсутствуют	данные отсутствуют	данные отсутствуют
264	29	30	данные отсутствуют	данные отсутствуют	данные отсутствуют	данные отсутствуют	данные отсутствуют
265	29	30	данные отсутствуют	данные отсутствуют	данные отсутствуют	данные отсутствуют	данные отсутствуют
266	29	30	данные отсутствуют	данные отсутствуют	данные отсутствуют	данные отсутствуют	данные отсутствуют
267	29	30	данные отсутствуют	данные отсутствуют	данные отсутствуют	данные отсутствуют	данные отсутствуют
268	30	31	данные отсутствуют	данные отсутствуют	данные отсутствуют	данные отсутствуют	данные отсутствуют
			отсутствуют	отсутствуют			
269	30	31	данные отсутствуют	данные отсутствуют	данные отсутствуют	данные отсутствуют	данные отсутствуют
270	30	31	данные отсутствуют	данные отсутствуют	данные отсутствуют	данные отсутствуют	данные отсутствуют

Государственный регистратор		ФГИС ЕГРН
полное наименование должности	подпись	инициалы, фамилия

М.П.

Выписка из Единого государственного реестра недвижимости об объекте недвижимости
Описание местоположения земельного участка

Земельный участок			
<small>(вид объекта недвижимости)</small>			
Лист № ___ Раздела 3.1	Всего листов раздела 3.1 : ___	Всего разделов: ___	Всего листов выписки: ___
30.09.2021 № 99/2021/420838691			
Кадастровый номер:		02:22:000000:205(единое землепользование)	

Описание местоположения границ земельного участка							
Номер п/п	Номер точки		Дирекционный угол	Горизонтальное проложение, м	Описание закрепления на местности	Кадастровые номера смежных участков	Сведения об адресах правообладателей смежных земельных участков
	начальная	конечная					
1	2	3	4	5	6	7	8
271	30	31	данные отсутствуют	данные отсутствуют	данные отсутствуют	данные отсутствуют	данные отсутствуют
272	30	31	данные отсутствуют	данные отсутствуют	данные отсутствуют	данные отсутствуют	данные отсутствуют
273	30	31	данные отсутствуют	данные отсутствуют	данные отсутствуют	данные отсутствуют	данные отсутствуют
274	30	31	данные отсутствуют	данные отсутствуют	данные отсутствуют	данные отсутствуют	данные отсутствуют
275	30	31	данные отсутствуют	данные отсутствуют	данные отсутствуют	данные отсутствуют	данные отсутствуют
276	31	32	данные отсутствуют	данные отсутствуют	данные отсутствуют	данные отсутствуют	данные отсутствуют
277	31	32	данные отсутствуют	данные отсутствуют	данные отсутствуют	данные отсутствуют	данные отсутствуют
278	31	1	данные отсутствуют	данные отсутствуют	данные отсутствуют	данные отсутствуют	данные отсутствуют
279	31	32	данные отсутствуют	данные отсутствуют	данные отсутствуют	данные отсутствуют	данные отсутствуют
280	31	32	данные отсутствуют	данные отсутствуют	данные отсутствуют	данные отсутствуют	данные отсутствуют
281	31	32	данные отсутствуют	данные отсутствуют	данные отсутствуют	данные отсутствуют	данные отсутствуют
282	31	32	данные отсутствуют	данные отсутствуют	данные отсутствуют	данные отсутствуют	данные отсутствуют
283	31	32	данные отсутствуют	данные отсутствуют	данные отсутствуют	данные отсутствуют	данные отсутствуют
			отсутствуют	отсутствуют			
284	32	33	данные отсутствуют	данные отсутствуют	данные отсутствуют	данные отсутствуют	данные отсутствуют
285	32	33	данные отсутствуют	данные отсутствуют	данные отсутствуют	данные отсутствуют	данные отсутствуют

Государственный регистратор		ФГИС ЕГРН
полное наименование должности	подпись	инициалы, фамилия

М.П.

Земельный участок			
(вид объекта недвижимости)			
Лист № ___ Раздела 3.1	Всего листов раздела 3.1 : ___	Всего разделов: ___	Всего листов выписки: ___
30.09.2021 № 99/2021/420838691			
Кадастровый номер:		02:22:000000:205(единое землепользование)	

Описание местоположения границ земельного участка							
Номер п/п	Номер точки		Дирекционный угол	Горизонтальное проложение, м	Описание закрепления на местности	Кадастровые номера смежных участков	Сведения об адресах правообладателей смежных земельных участков
	начальная	конечная					
1	2	3	4	5	6	7	8
286	32	33	данные отсутствуют	данные отсутствуют	данные отсутствуют	данные отсутствуют	данные отсутствуют
287	32	33	данные отсутствуют	данные отсутствуют	данные отсутствуют	данные отсутствуют	данные отсутствуют
288	32	33	данные отсутствуют	данные отсутствуют	данные отсутствуют	данные отсутствуют	данные отсутствуют
289	32	33	данные отсутствуют	данные отсутствуют	данные отсутствуют	данные отсутствуют	данные отсутствуют
290	32	33	данные отсутствуют	данные отсутствуют	данные отсутствуют	данные отсутствуют	данные отсутствуют
291	33	34	данные отсутствуют	данные отсутствуют	данные отсутствуют	данные отсутствуют	данные отсутствуют
292	33	34	данные отсутствуют	данные отсутствуют	данные отсутствуют	данные отсутствуют	данные отсутствуют
293	33	34	данные отсутствуют	данные отсутствуют	данные отсутствуют	данные отсутствуют	данные отсутствуют
294	33	34	данные отсутствуют	данные отсутствуют	данные отсутствуют	данные отсутствуют	данные отсутствуют
295	33	34	данные отсутствуют	данные отсутствуют	данные отсутствуют	данные отсутствуют	данные отсутствуют
296	33	34	данные отсутствуют	данные отсутствуют	данные отсутствуют	данные отсутствуют	данные отсутствуют
297	33	34	данные отсутствуют	данные отсутствуют	данные отсутствуют	данные отсутствуют	данные отсутствуют
298	34	35	данные отсутствуют	данные отсутствуют	данные отсутствуют	данные отсутствуют	данные отсутствуют
			отсутствуют	отсутствуют			
299	34	35	данные отсутствуют	данные отсутствуют	данные отсутствуют	данные отсутствуют	данные отсутствуют
300	34	35	данные отсутствуют	данные отсутствуют	данные отсутствуют	данные отсутствуют	данные отсутствуют

Государственный регистратор		ФГИС ЕГРН
полное наименование должности	подпись	инициалы, фамилия

М.П.

Выписка из Единого государственного реестра недвижимости об объекте недвижимости
Описание местоположения земельного участка

Земельный участок			
<small>(вид объекта недвижимости)</small>			
Лист № ___ Раздела 3.1	Всего листов раздела 3.1 : ___	Всего разделов: ___	Всего листов выписки: ___
30.09.2021 № 99/2021/420838691			
Кадастровый номер:		02:22:000000:205(единое землепользование)	

Описание местоположения границ земельного участка							
Номер п/п	Номер точки		Дирекционный угол	Горизонтальное проложение, м	Описание закрепления на местности	Кадастровые номера смежных участков	Сведения об адресах правообладателей смежных земельных участков
	начальная	конечная					
1	2	3	4	5	6	7	8
301	34	35	данные отсутствуют	данные отсутствуют	данные отсутствуют	данные отсутствуют	данные отсутствуют
302	34	35	данные отсутствуют	данные отсутствуют	данные отсутствуют	данные отсутствуют	данные отсутствуют
303	34	35	данные отсутствуют	данные отсутствуют	данные отсутствуют	данные отсутствуют	данные отсутствуют
304	34	35	данные отсутствуют	данные отсутствуют	данные отсутствуют	данные отсутствуют	данные отсутствуют
305	35	36	данные отсутствуют	данные отсутствуют	данные отсутствуют	данные отсутствуют	данные отсутствуют
306	35	36	данные отсутствуют	данные отсутствуют	данные отсутствуют	данные отсутствуют	данные отсутствуют
307	35	36	данные отсутствуют	данные отсутствуют	данные отсутствуют	данные отсутствуют	данные отсутствуют
308	35	36	данные отсутствуют	данные отсутствуют	данные отсутствуют	данные отсутствуют	данные отсутствуют
309	35	36	данные отсутствуют	данные отсутствуют	данные отсутствуют	данные отсутствуют	данные отсутствуют
310	35	36	данные отсутствуют	данные отсутствуют	данные отсутствуют	данные отсутствуют	данные отсутствуют
311	35	36	данные отсутствуют	данные отсутствуют	данные отсутствуют	данные отсутствуют	данные отсутствуют
312	36	37	данные отсутствуют	данные отсутствуют	данные отсутствуют	данные отсутствуют	данные отсутствуют
313	36	37	данные отсутствуют	данные отсутствуют	данные отсутствуют	данные отсутствуют	данные отсутствуют
			отсутствуют	отсутствуют			
314	36	37	данные отсутствуют	данные отсутствуют	данные отсутствуют	данные отсутствуют	данные отсутствуют
315	36	37	данные отсутствуют	данные отсутствуют	данные отсутствуют	данные отсутствуют	данные отсутствуют

Государственный регистратор		ФГИС ЕГРН
полное наименование должности	подпись	инициалы, фамилия

М.П.

Земельный участок			
(вид объекта недвижимости)			
Лист № ___ Раздела 3.1	Всего листов раздела 3.1 : ___	Всего разделов: ___	Всего листов выписки: ___
30.09.2021 № 99/2021/420838691			
Кадастровый номер:		02:22:000000:205(единое землепользование)	

Описание местоположения границ земельного участка							
Номер п/п	Номер точки		Дирекционный угол	Горизонтальное проложение, м	Описание закрепления на местности	Кадастровые номера смежных участков	Сведения об адресах правообладателей смежных земельных участков
	начальная	конечная					
1	2	3	4	5	6	7	8
316	36	37	данные отсутствуют	данные отсутствуют	данные отсутствуют	данные отсутствуют	данные отсутствуют
317	36	37	данные отсутствуют	данные отсутствуют	данные отсутствуют	данные отсутствуют	данные отсутствуют
318	36	37	данные отсутствуют	данные отсутствуют	данные отсутствуют	данные отсутствуют	данные отсутствуют
319	37	38	данные отсутствуют	данные отсутствуют	данные отсутствуют	данные отсутствуют	данные отсутствуют
320	37	38	данные отсутствуют	данные отсутствуют	данные отсутствуют	данные отсутствуют	данные отсутствуют
321	37	38	данные отсутствуют	данные отсутствуют	данные отсутствуют	данные отсутствуют	данные отсутствуют
322	37	38	данные отсутствуют	данные отсутствуют	данные отсутствуют	данные отсутствуют	данные отсутствуют
323	37	38	данные отсутствуют	данные отсутствуют	данные отсутствуют	данные отсутствуют	данные отсутствуют
324	37	38	данные отсутствуют	данные отсутствуют	данные отсутствуют	данные отсутствуют	данные отсутствуют
325	37	38	данные отсутствуют	данные отсутствуют	данные отсутствуют	данные отсутствуют	данные отсутствуют
326	38	39	данные отсутствуют	данные отсутствуют	данные отсутствуют	данные отсутствуют	данные отсутствуют
327	38	39	данные отсутствуют	данные отсутствуют	данные отсутствуют	данные отсутствуют	данные отсутствуют
328	38	39	данные отсутствуют	данные отсутствуют	данные отсутствуют	данные отсутствуют	данные отсутствуют
			отсутствуют	отсутствуют			
329	38	39	данные отсутствуют	данные отсутствуют	данные отсутствуют	данные отсутствуют	данные отсутствуют
330	38	39	данные отсутствуют	данные отсутствуют	данные отсутствуют	данные отсутствуют	данные отсутствуют

Государственный регистратор		ФГИС ЕГРН
полное наименование должности	подпись	инициалы, фамилия

М.П.

Выписка из Единого государственного реестра недвижимости об объекте недвижимости
Описание местоположения земельного участка

Земельный участок			
(вид объекта недвижимости)			
Лист № ___ Раздела 3.1	Всего листов раздела 3.1 : ___	Всего разделов: ___	Всего листов выписки: ___
30.09.2021 № 99/2021/420838691			
Кадастровый номер:		02:22:000000:205(единое землепользование)	

Описание местоположения границ земельного участка							
Номер п/п	Номер точки		Дирекционный угол	Горизонтальное проложение, м	Описание закрепления на местности	Кадастровые номера смежных участков	Сведения об адресах правообладателей смежных земельных участков
	начальная	конечная					
1	2	3	4	5	6	7	8
331	38	39	данные отсутствуют	данные отсутствуют	данные отсутствуют	данные отсутствуют	данные отсутствуют
332	38	39	данные отсутствуют	данные отсутствуют	данные отсутствуют	данные отсутствуют	данные отсутствуют
333	39	1	данные отсутствуют	данные отсутствуют	данные отсутствуют	данные отсутствуют	данные отсутствуют
334	39	40	данные отсутствуют	данные отсутствуют	данные отсутствуют	данные отсутствуют	данные отсутствуют
335	39	40	данные отсутствуют	данные отсутствуют	данные отсутствуют	данные отсутствуют	данные отсутствуют
336	39	40	данные отсутствуют	данные отсутствуют	данные отсутствуют	данные отсутствуют	данные отсутствуют
337	39	40	данные отсутствуют	данные отсутствуют	данные отсутствуют	данные отсутствуют	данные отсутствуют
338	39	40	данные отсутствуют	данные отсутствуют	данные отсутствуют	данные отсутствуют	данные отсутствуют
339	39	40	данные отсутствуют	данные отсутствуют	данные отсутствуют	данные отсутствуют	данные отсутствуют
340	40	41	данные отсутствуют	данные отсутствуют	данные отсутствуют	данные отсутствуют	данные отсутствуют
341	40	41	данные отсутствуют	данные отсутствуют	данные отсутствуют	данные отсутствуют	данные отсутствуют
342	40	41	данные отсутствуют	данные отсутствуют	данные отсутствуют	данные отсутствуют	данные отсутствуют
343	40	41	данные отсутствуют	данные отсутствуют	данные отсутствуют	данные отсутствуют	данные отсутствуют
			отсутствуют	отсутствуют			
344	40	41	данные отсутствуют	данные отсутствуют	данные отсутствуют	данные отсутствуют	данные отсутствуют
345	40	1	данные отсутствуют	данные отсутствуют	данные отсутствуют	данные отсутствуют	данные отсутствуют

Государственный регистратор		ФГИС ЕГРН
полное наименование должности	подпись	инициалы, фамилия

М.П.

Земельный участок			
(вид объекта недвижимости)			
Лист № ___ Раздела 3.1	Всего листов раздела 3.1 : ___	Всего разделов: ___	Всего листов выписки: ___
30.09.2021 № 99/2021/420838691			
Кадастровый номер:		02:22:000000:205(единое землепользование)	

Описание местоположения границ земельного участка							
Номер п/п	Номер точки		Дирекционный угол	Горизонтальное проложение, м	Описание закрепления на местности	Кадастровые номера смежных участков	Сведения об адресах правообладателей смежных земельных участков
	начальная	конечная					
1	2	3	4	5	6	7	8
346	41	42	данные отсутствуют	данные отсутствуют	данные отсутствуют	данные отсутствуют	данные отсутствуют
347	41	42	данные отсутствуют	данные отсутствуют	данные отсутствуют	данные отсутствуют	данные отсутствуют
348	41	42	данные отсутствуют	данные отсутствуют	данные отсутствуют	данные отсутствуют	данные отсутствуют
349	41	42	данные отсутствуют	данные отсутствуют	данные отсутствуют	данные отсутствуют	данные отсутствуют
350	41	42	данные отсутствуют	данные отсутствуют	данные отсутствуют	данные отсутствуют	данные отсутствуют
351	42	43	данные отсутствуют	данные отсутствуют	данные отсутствуют	данные отсутствуют	данные отсутствуют
352	42	43	данные отсутствуют	данные отсутствуют	данные отсутствуют	данные отсутствуют	данные отсутствуют
353	42	43	данные отсутствуют	данные отсутствуют	данные отсутствуют	данные отсутствуют	данные отсутствуют
354	42	43	данные отсутствуют	данные отсутствуют	данные отсутствуют	данные отсутствуют	данные отсутствуют
355	42	1	данные отсутствуют	данные отсутствуют	данные отсутствуют	данные отсутствуют	данные отсутствуют
356	43	44	данные отсутствуют	данные отсутствуют	данные отсутствуют	данные отсутствуют	данные отсутствуют
357	43	44	данные отсутствуют	данные отсутствуют	данные отсутствуют	данные отсутствуют	данные отсутствуют
358	43	44	данные отсутствуют	данные отсутствуют	данные отсутствуют	данные отсутствуют	данные отсутствуют
			отсутствуют	отсутствуют			
359	43	44	данные отсутствуют	данные отсутствуют	данные отсутствуют	данные отсутствуют	данные отсутствуют
360	44	45	данные отсутствуют	данные отсутствуют	данные отсутствуют	данные отсутствуют	данные отсутствуют

Государственный регистратор		ФГИС ЕГРН
полное наименование должности	подпись	инициалы, фамилия

М.П.

Выписка из Единого государственного реестра недвижимости об объекте недвижимости
Описание местоположения земельного участка

Земельный участок			
<small>(вид объекта недвижимости)</small>			
Лист № ___ Раздела 3.1	Всего листов раздела 3.1 : ___	Всего разделов: ___	Всего листов выписки: ___
30.09.2021 № 99/2021/420838691			
Кадастровый номер:		02:22:000000:205(единое землепользование)	

Описание местоположения границ земельного участка							
Номер п/п	Номер точки		Дирекционный угол	Горизонтальное проложение, м	Описание закрепления на местности	Кадастровые номера смежных участков	Сведения об адресах правообладателей смежных земельных участков
	начальная	конечная					
1	2	3	4	5	6	7	8
361	44	45	данные отсутствуют	данные отсутствуют	данные отсутствуют	данные отсутствуют	данные отсутствуют
362	44	45	данные отсутствуют	данные отсутствуют	данные отсутствуют	данные отсутствуют	данные отсутствуют
363	44	45	данные отсутствуют	данные отсутствуют	данные отсутствуют	данные отсутствуют	данные отсутствуют
364	45	46	данные отсутствуют	данные отсутствуют	данные отсутствуют	данные отсутствуют	данные отсутствуют
365	45	46	данные отсутствуют	данные отсутствуют	данные отсутствуют	данные отсутствуют	данные отсутствуют
366	45	46	данные отсутствуют	данные отсутствуют	данные отсутствуют	данные отсутствуют	данные отсутствуют
367	45	46	данные отсутствуют	данные отсутствуют	данные отсутствуют	данные отсутствуют	данные отсутствуют
368	46	47	данные отсутствуют	данные отсутствуют	данные отсутствуют	данные отсутствуют	данные отсутствуют
369	46	47	данные отсутствуют	данные отсутствуют	данные отсутствуют	данные отсутствуют	данные отсутствуют
370	46	47	данные отсутствуют	данные отсутствуют	данные отсутствуют	данные отсутствуют	данные отсутствуют
371	46	47	данные отсутствуют	данные отсутствуют	данные отсутствуют	данные отсутствуют	данные отсутствуют
372	47	48	данные отсутствуют	данные отсутствуют	данные отсутствуют	данные отсутствуют	данные отсутствуют
373	47	48	данные отсутствуют	данные отсутствуют	данные отсутствуют	данные отсутствуют	данные отсутствуют
			отсутствуют	отсутствуют			
374	47	48	данные отсутствуют	данные отсутствуют	данные отсутствуют	данные отсутствуют	данные отсутствуют
375	47	48	данные отсутствуют	данные отсутствуют	данные отсутствуют	данные отсутствуют	данные отсутствуют

Государственный регистратор		ФГИС ЕГРН
полное наименование должности	подпись	инициалы, фамилия

М.П.

Земельный участок			
(вид объекта недвижимости)			
Лист № ___ Раздела 3.1	Всего листов раздела 3.1 : ___	Всего разделов: ___	Всего листов выписки: ___
30.09.2021 № 99/2021/420838691			
Кадастровый номер:		02:22:000000:205(единое землепользование)	

Описание местоположения границ земельного участка							
Номер п/п	Номер точки		Дирекционный угол	Горизонтальное проложение, м	Описание закрепления на местности	Кадастровые номера смежных участков	Сведения об адресах правообладателей смежных земельных участков
	начальная	конечная					
1	2	3	4	5	6	7	8
376	48	49	данные отсутствуют	данные отсутствуют	данные отсутствуют	данные отсутствуют	данные отсутствуют
377	48	49	данные отсутствуют	данные отсутствуют	данные отсутствуют	данные отсутствуют	данные отсутствуют
378	48	49	данные отсутствуют	данные отсутствуют	данные отсутствуют	данные отсутствуют	данные отсутствуют
379	48	49	данные отсутствуют	данные отсутствуют	данные отсутствуют	данные отсутствуют	данные отсутствуют
380	49	50	данные отсутствуют	данные отсутствуют	данные отсутствуют	данные отсутствуют	данные отсутствуют
381	49	50	данные отсутствуют	данные отсутствуют	данные отсутствуют	данные отсутствуют	данные отсутствуют
382	49	50	данные отсутствуют	данные отсутствуют	данные отсутствуют	данные отсутствуют	данные отсутствуют
383	49	50	данные отсутствуют	данные отсутствуют	данные отсутствуют	данные отсутствуют	данные отсутствуют
384	50	51	данные отсутствуют	данные отсутствуют	данные отсутствуют	данные отсутствуют	данные отсутствуют
385	50	51	данные отсутствуют	данные отсутствуют	данные отсутствуют	данные отсутствуют	данные отсутствуют
386	50	51	данные отсутствуют	данные отсутствуют	данные отсутствуют	данные отсутствуют	данные отсутствуют
387	50	51	данные отсутствуют	данные отсутствуют	данные отсутствуют	данные отсутствуют	данные отсутствуют
388	51	52	данные отсутствуют	данные отсутствуют	данные отсутствуют	данные отсутствуют	данные отсутствуют
			отсутствуют	отсутствуют			
389	51	52	данные отсутствуют	данные отсутствуют	данные отсутствуют	данные отсутствуют	данные отсутствуют
390	51	52	данные отсутствуют	данные отсутствуют	данные отсутствуют	данные отсутствуют	данные отсутствуют

Государственный регистратор		ФГИС ЕГРН
полное наименование должности	подпись	инициалы, фамилия

М.П.

Выписка из Единого государственного реестра недвижимости об объекте недвижимости
Описание местоположения земельного участка

Земельный участок			
<small>(вид объекта недвижимости)</small>			
Лист № ___ Раздела 3.1	Всего листов раздела 3.1 : ___	Всего разделов: ___	Всего листов выписки: ___
30.09.2021 № 99/2021/420838691			
Кадастровый номер:		02:22:000000:205(единое землепользование)	

Описание местоположения границ земельного участка							
Номер п/п	Номер точки		Дирекционный угол	Горизонтальное проложение, м	Описание закрепления на местности	Кадастровые номера смежных участков	Сведения об адресах правообладателей смежных земельных участков
	начальная	конечная					
1	2	3	4	5	6	7	8
391	51	52	данные отсутствуют	данные отсутствуют	данные отсутствуют	данные отсутствуют	данные отсутствуют
392	52	53	данные отсутствуют	данные отсутствуют	данные отсутствуют	данные отсутствуют	данные отсутствуют
393	52	53	данные отсутствуют	данные отсутствуют	данные отсутствуют	данные отсутствуют	данные отсутствуют
394	52	53	данные отсутствуют	данные отсутствуют	данные отсутствуют	данные отсутствуют	данные отсутствуют
395	52	53	данные отсутствуют	данные отсутствуют	данные отсутствуют	данные отсутствуют	данные отсутствуют
396	53	54	данные отсутствуют	данные отсутствуют	данные отсутствуют	данные отсутствуют	данные отсутствуют
397	53	54	данные отсутствуют	данные отсутствуют	данные отсутствуют	данные отсутствуют	данные отсутствуют
398	53	54	данные отсутствуют	данные отсутствуют	данные отсутствуют	данные отсутствуют	данные отсутствуют
399	53	54	данные отсутствуют	данные отсутствуют	данные отсутствуют	данные отсутствуют	данные отсутствуют
400	54	55	данные отсутствуют	данные отсутствуют	данные отсутствуют	данные отсутствуют	данные отсутствуют
401	54	55	данные отсутствуют	данные отсутствуют	данные отсутствуют	данные отсутствуют	данные отсутствуют
402	54	55	данные отсутствуют	данные отсутствуют	данные отсутствуют	данные отсутствуют	данные отсутствуют
403	54	55	данные отсутствуют	данные отсутствуют	данные отсутствуют	данные отсутствуют	данные отсутствуют
			отсутствуют	отсутствуют			
404	55	56	данные отсутствуют	данные отсутствуют	данные отсутствуют	данные отсутствуют	данные отсутствуют
405	55	56	данные отсутствуют	данные отсутствуют	данные отсутствуют	данные отсутствуют	данные отсутствуют

Государственный регистратор		ФГИС ЕГРН
полное наименование должности	подпись	инициалы, фамилия

М.П.

Земельный участок			
(вид объекта недвижимости)			
Лист № ___ Раздела 3.1	Всего листов раздела 3.1 : ___	Всего разделов: ___	Всего листов выписки: ___
30.09.2021 № 99/2021/420838691			
Кадастровый номер:		02:22:000000:205(единое землепользование)	

Описание местоположения границ земельного участка							
Номер п/п	Номер точки		Дирекционный угол	Горизонтальное проложение, м	Описание закрепления на местности	Кадастровые номера смежных участков	Сведения об адресах правообладателей смежных земельных участков
	начальная	конечная					
1	2	3	4	5	6	7	8
406	55	917	данные отсутствуют	данные отсутствуют	данные отсутствуют	данные отсутствуют	данные отсутствуют
407	55	56	данные отсутствуют	данные отсутствуют	данные отсутствуют	данные отсутствуют	данные отсутствуют
408	55	56	данные отсутствуют	данные отсутствуют	данные отсутствуют	данные отсутствуют	данные отсутствуют
409	56	57	данные отсутствуют	данные отсутствуют	данные отсутствуют	данные отсутствуют	данные отсутствуют
410	56	57	данные отсутствуют	данные отсутствуют	данные отсутствуют	данные отсутствуют	данные отсутствуют
411	56	57	данные отсутствуют	данные отсутствуют	данные отсутствуют	данные отсутствуют	данные отсутствуют
412	56	57	данные отсутствуют	данные отсутствуют	данные отсутствуют	данные отсутствуют	данные отсутствуют
413	57	58	данные отсутствуют	данные отсутствуют	данные отсутствуют	данные отсутствуют	данные отсутствуют
414	57	58	данные отсутствуют	данные отсутствуют	данные отсутствуют	данные отсутствуют	данные отсутствуют
415	57	917	данные отсутствуют	данные отсутствуют	данные отсутствуют	данные отсутствуют	данные отсутствуют
416	57	58	данные отсутствуют	данные отсутствуют	данные отсутствуют	данные отсутствуют	данные отсутствуют
417	57	58	данные отсутствуют	данные отсутствуют	данные отсутствуют	данные отсутствуют	данные отсутствуют
418	58	59	данные отсутствуют	данные отсутствуют	данные отсутствуют	данные отсутствуют	данные отсутствуют
			отсутствуют	отсутствуют			
419	58	59	данные отсутствуют	данные отсутствуют	данные отсутствуют	данные отсутствуют	данные отсутствуют
420	58	59	данные отсутствуют	данные отсутствуют	данные отсутствуют	данные отсутствуют	данные отсутствуют

Государственный регистратор		ФГИС ЕГРН
полное наименование должности	подпись	инициалы, фамилия

М.П.

Выписка из Единого государственного реестра недвижимости об объекте недвижимости
Описание местоположения земельного участка

Земельный участок			
<small>(вид объекта недвижимости)</small>			
Лист № ___ Раздела 3.1	Всего листов раздела 3.1 : ___	Всего разделов: ___	Всего листов выписки: ___
30.09.2021 № 99/2021/420838691			
Кадастровый номер:		02:22:000000:205(единое землепользование)	

Описание местоположения границ земельного участка							
Номер п/п	Номер точки		Дирекционный угол	Горизонтальное проложение, м	Описание закрепления на местности	Кадастровые номера смежных участков	Сведения об адресах правообладателей смежных земельных участков
	начальная	конечная					
1	2	3	4	5	6	7	8
421	58	59	данные отсутствуют	данные отсутствуют	данные отсутствуют	данные отсутствуют	данные отсутствуют
422	59	60	данные отсутствуют	данные отсутствуют	данные отсутствуют	данные отсутствуют	данные отсутствуют
423	59	60	данные отсутствуют	данные отсутствуют	данные отсутствуют	данные отсутствуют	данные отсутствуют
424	59	60	данные отсутствуют	данные отсутствуют	данные отсутствуют	данные отсутствуют	данные отсутствуют
425	59	60	данные отсутствуют	данные отсутствуют	данные отсутствуют	данные отсутствуют	данные отсутствуют
426	60	61	данные отсутствуют	данные отсутствуют	данные отсутствуют	данные отсутствуют	данные отсутствуют
427	60	61	данные отсутствуют	данные отсутствуют	данные отсутствуют	данные отсутствуют	данные отсутствуют
428	60	61	данные отсутствуют	данные отсутствуют	данные отсутствуют	данные отсутствуют	данные отсутствуют
429	60	61	данные отсутствуют	данные отсутствуют	данные отсутствуют	данные отсутствуют	данные отсутствуют
430	61	62	данные отсутствуют	данные отсутствуют	данные отсутствуют	данные отсутствуют	данные отсутствуют
431	61	62	данные отсутствуют	данные отсутствуют	данные отсутствуют	данные отсутствуют	данные отсутствуют
432	61	62	данные отсутствуют	данные отсутствуют	данные отсутствуют	данные отсутствуют	данные отсутствуют
433	61	62	данные отсутствуют	данные отсутствуют	данные отсутствуют	данные отсутствуют	данные отсутствуют
			отсутствуют	отсутствуют			
434	62	63	данные отсутствуют	данные отсутствуют	данные отсутствуют	данные отсутствуют	данные отсутствуют
435	62	63	данные отсутствуют	данные отсутствуют	данные отсутствуют	данные отсутствуют	данные отсутствуют

Государственный регистратор		ФГИС ЕГРН
полное наименование должности	подпись	инициалы, фамилия

М.П.

Земельный участок			
(вид объекта недвижимости)			
Лист № ___ Раздела 3.1	Всего листов раздела 3.1 : ___	Всего разделов: ___	Всего листов выписки: ___
30.09.2021 № 99/2021/420838691			
Кадастровый номер:		02:22:000000:205(единое землепользование)	

Описание местоположения границ земельного участка							
Номер п/п	Номер точки		Дирекционный угол	Горизонтальное проложение, м	Описание закрепления на местности	Кадастровые номера смежных участков	Сведения об адресах правообладателей смежных земельных участков
	начальная	конечная					
1	2	3	4	5	6	7	8
436	62	63	данные отсутствуют	данные отсутствуют	данные отсутствуют	данные отсутствуют	данные отсутствуют
437	62	1	данные отсутствуют	данные отсутствуют	данные отсутствуют	данные отсутствуют	данные отсутствуют
438	63	64	данные отсутствуют	данные отсутствуют	данные отсутствуют	данные отсутствуют	данные отсутствуют
439	63	64	данные отсутствуют	данные отсутствуют	данные отсутствуют	данные отсутствуют	данные отсутствуют
440	63	64	данные отсутствуют	данные отсутствуют	данные отсутствуют	данные отсутствуют	данные отсутствуют
441	64	65	данные отсутствуют	данные отсутствуют	данные отсутствуют	данные отсутствуют	данные отсутствуют
442	64	65	данные отсутствуют	данные отсутствуют	данные отсутствуют	данные отсутствуют	данные отсутствуют
443	64	65	данные отсутствуют	данные отсутствуют	данные отсутствуют	данные отсутствуют	данные отсутствуют
444	65	66	данные отсутствуют	данные отсутствуют	данные отсутствуют	данные отсутствуют	данные отсутствуют
445	65	1	данные отсутствуют	данные отсутствуют	данные отсутствуют	данные отсутствуют	данные отсутствуют
446	65	66	данные отсутствуют	данные отсутствуют	данные отсутствуют	данные отсутствуют	данные отсутствуют
447	66	67	данные отсутствуют	данные отсутствуют	данные отсутствуют	данные отсутствуют	данные отсутствуют
448	66	67	данные отсутствуют	данные отсутствуют	данные отсутствуют	данные отсутствуют	данные отсутствуют
			отсутствуют	отсутствуют			
449	67	68	данные отсутствуют	данные отсутствуют	данные отсутствуют	данные отсутствуют	данные отсутствуют
450	67	68	данные отсутствуют	данные отсутствуют	данные отсутствуют	данные отсутствуют	данные отсутствуют

Государственный регистратор		ФГИС ЕГРН
полное наименование должности	подпись	инициалы, фамилия

М.П.

Выписка из Единого государственного реестра недвижимости об объекте недвижимости
Описание местоположения земельного участка

Земельный участок			
<small>(вид объекта недвижимости)</small>			
Лист № ___ Раздела 3.1	Всего листов раздела 3.1 : ___	Всего разделов: ___	Всего листов выписки: ___
30.09.2021 № 99/2021/420838691			
Кадастровый номер:		02:22:000000:205(единое землепользование)	

Описание местоположения границ земельного участка							
Номер п/п	Номер точки		Дирекционный угол	Горизонтальное проложение, м	Описание закрепления на местности	Кадастровые номера смежных участков	Сведения об адресах правообладателей смежных земельных участков
	начальная	конечная					
1	2	3	4	5	6	7	8
451	68	69	данные отсутствуют	данные отсутствуют	данные отсутствуют	данные отсутствуют	данные отсутствуют
452	68	69	данные отсутствуют	данные отсутствуют	данные отсутствуют	данные отсутствуют	данные отсутствуют
453	69	70	данные отсутствуют	данные отсутствуют	данные отсутствуют	данные отсутствуют	данные отсутствуют
454	69	70	данные отсутствуют	данные отсутствуют	данные отсутствуют	данные отсутствуют	данные отсутствуют
455	70	71	данные отсутствуют	данные отсутствуют	данные отсутствуют	данные отсутствуют	данные отсутствуют
456	70	71	данные отсутствуют	данные отсутствуют	данные отсутствуют	данные отсутствуют	данные отсутствуют
457	71	72	данные отсутствуют	данные отсутствуют	данные отсутствуют	данные отсутствуют	данные отсутствуют
458	71	72	данные отсутствуют	данные отсутствуют	данные отсутствуют	данные отсутствуют	данные отсутствуют
459	72	1	данные отсутствуют	данные отсутствуют	данные отсутствуют	данные отсутствуют	данные отсутствуют
460	72	73	данные отсутствуют	данные отсутствуют	данные отсутствуют	данные отсутствуют	данные отсутствуют
461	73	74	данные отсутствуют	данные отсутствуют	данные отсутствуют	данные отсутствуют	данные отсутствуют
462	74	75	данные отсутствуют	данные отсутствуют	данные отсутствуют	данные отсутствуют	данные отсутствуют
463	75	76	данные отсутствуют	данные отсутствуют	данные отсутствуют	данные отсутствуют	данные отсутствуют
			отсутствуют	отсутствуют			
464	76	77	данные отсутствуют	данные отсутствуют	данные отсутствуют	данные отсутствуют	данные отсутствуют
465	77	78	данные отсутствуют	данные отсутствуют	данные отсутствуют	данные отсутствуют	данные отсутствуют

Государственный регистратор		ФГИС ЕГРН
полное наименование должности	подпись	инициалы, фамилия

М.П.

Земельный участок			
(вид объекта недвижимости)			
Лист № ___ Раздела 3.1	Всего листов раздела 3.1 : ___	Всего разделов: ___	Всего листов выписки: ___
30.09.2021 № 99/2021/420838691			
Кадастровый номер:		02:22:000000:205(единое землепользование)	

Описание местоположения границ земельного участка							
Номер п/п	Номер точки		Дирекционный угол	Горизонтальное проложение, м	Описание закрепления на местности	Кадастровые номера смежных участков	Сведения об адресах правообладателей смежных земельных участков
	начальная	конечная					
1	2	3	4	5	6	7	8
466	78	79	данные отсутствуют	данные отсутствуют	данные отсутствуют	данные отсутствуют	данные отсутствуют
467	79	80	данные отсутствуют	данные отсутствуют	данные отсутствуют	данные отсутствуют	данные отсутствуют
468	80	81	данные отсутствуют	данные отсутствуют	данные отсутствуют	данные отсутствуют	данные отсутствуют
469	81	82	данные отсутствуют	данные отсутствуют	данные отсутствуют	данные отсутствуют	данные отсутствуют
470	82	83	данные отсутствуют	данные отсутствуют	данные отсутствуют	данные отсутствуют	данные отсутствуют
471	83	84	данные отсутствуют	данные отсутствуют	данные отсутствуют	данные отсутствуют	данные отсутствуют
472	84	85	данные отсутствуют	данные отсутствуют	данные отсутствуют	данные отсутствуют	данные отсутствуют
473	85	86	данные отсутствуют	данные отсутствуют	данные отсутствуют	данные отсутствуют	данные отсутствуют
474	86	87	данные отсутствуют	данные отсутствуют	данные отсутствуют	данные отсутствуют	данные отсутствуют
475	87	88	данные отсутствуют	данные отсутствуют	данные отсутствуют	данные отсутствуют	данные отсутствуют
476	88	89	данные отсутствуют	данные отсутствуют	данные отсутствуют	данные отсутствуют	данные отсутствуют
477	89	90	данные отсутствуют	данные отсутствуют	данные отсутствуют	данные отсутствуют	данные отсутствуют
478	90	91	данные отсутствуют	данные отсутствуют	данные отсутствуют	данные отсутствуют	данные отсутствуют
			отсутствуют	отсутствуют			
479	91	92	данные отсутствуют	данные отсутствуют	данные отсутствуют	данные отсутствуют	данные отсутствуют
480	92	93	данные отсутствуют	данные отсутствуют	данные отсутствуют	данные отсутствуют	данные отсутствуют

Государственный регистратор		ФГИС ЕГРН
полное наименование должности	подпись	инициалы, фамилия

М.П.

Выписка из Единого государственного реестра недвижимости об объекте недвижимости
Описание местоположения земельного участка

Земельный участок			
<small>(вид объекта недвижимости)</small>			
Лист № ___ Раздела 3.1	Всего листов раздела 3.1 : ___	Всего разделов: ___	Всего листов выписки: ___
30.09.2021 № 99/2021/420838691			
Кадастровый номер:		02:22:000000:205(единое землепользование)	

Описание местоположения границ земельного участка							
Номер п/п	Номер точки		Дирекционный угол	Горизонтальное проложение, м	Описание закрепления на местности	Кадастровые номера смежных участков	Сведения об адресах правообладателей смежных земельных участков
	начальная	конечная					
1	2	3	4	5	6	7	8
481	93	94	данные отсутствуют	данные отсутствуют	данные отсутствуют	данные отсутствуют	данные отсутствуют
482	94	95	данные отсутствуют	данные отсутствуют	данные отсутствуют	данные отсутствуют	данные отсутствуют
483	95	96	данные отсутствуют	данные отсутствуют	данные отсутствуют	данные отсутствуют	данные отсутствуют
484	96	97	данные отсутствуют	данные отсутствуют	данные отсутствуют	данные отсутствуют	данные отсутствуют
485	97	98	данные отсутствуют	данные отсутствуют	данные отсутствуют	данные отсутствуют	данные отсутствуют
486	98	99	данные отсутствуют	данные отсутствуют	данные отсутствуют	данные отсутствуют	данные отсутствуют
487	99	100	данные отсутствуют	данные отсутствуют	данные отсутствуют	данные отсутствуют	данные отсутствуют
488	100	101	данные отсутствуют	данные отсутствуют	данные отсутствуют	данные отсутствуют	данные отсутствуют
489	101	102	данные отсутствуют	данные отсутствуют	данные отсутствуют	данные отсутствуют	данные отсутствуют
490	102	103	данные отсутствуют	данные отсутствуют	данные отсутствуют	данные отсутствуют	данные отсутствуют
491	103	104	данные отсутствуют	данные отсутствуют	данные отсутствуют	данные отсутствуют	данные отсутствуют
492	104	105	данные отсутствуют	данные отсутствуют	данные отсутствуют	данные отсутствуют	данные отсутствуют
493	105	106	данные отсутствуют	данные отсутствуют	данные отсутствуют	данные отсутствуют	данные отсутствуют
			отсутствуют	отсутствуют			
494	106	107	данные отсутствуют	данные отсутствуют	данные отсутствуют	данные отсутствуют	данные отсутствуют
495	107	108	данные отсутствуют	данные отсутствуют	данные отсутствуют	данные отсутствуют	данные отсутствуют

Государственный регистратор		ФГИС ЕГРН
полное наименование должности	подпись	инициалы, фамилия

М.П.

Земельный участок			
(вид объекта недвижимости)			
Лист № ___ Раздела 3.1	Всего листов раздела 3.1 : ___	Всего разделов: ___	Всего листов выписки: ___
30.09.2021 № 99/2021/420838691			
Кадастровый номер:		02:22:000000:205(единое землепользование)	

Описание местоположения границ земельного участка							
Номер п/п	Номер точки		Дирекционный угол	Горизонтальное проложение, м	Описание закрепления на местности	Кадастровые номера смежных участков	Сведения об адресах правообладателей смежных земельных участков
	начальная	конечная					
1	2	3	4	5	6	7	8
496	108	109	данные отсутствуют	данные отсутствуют	данные отсутствуют	данные отсутствуют	данные отсутствуют
497	109	110	данные отсутствуют	данные отсутствуют	данные отсутствуют	данные отсутствуют	данные отсутствуют
498	110	111	данные отсутствуют	данные отсутствуют	данные отсутствуют	данные отсутствуют	данные отсутствуют
499	111	112	данные отсутствуют	данные отсутствуют	данные отсутствуют	данные отсутствуют	данные отсутствуют
500	112	113	данные отсутствуют	данные отсутствуют	данные отсутствуют	данные отсутствуют	данные отсутствуют
501	113	114	данные отсутствуют	данные отсутствуют	данные отсутствуют	данные отсутствуют	данные отсутствуют
502	114	115	данные отсутствуют	данные отсутствуют	данные отсутствуют	данные отсутствуют	данные отсутствуют
503	115	116	данные отсутствуют	данные отсутствуют	данные отсутствуют	данные отсутствуют	данные отсутствуют
504	116	117	данные отсутствуют	данные отсутствуют	данные отсутствуют	данные отсутствуют	данные отсутствуют
505	117	118	данные отсутствуют	данные отсутствуют	данные отсутствуют	данные отсутствуют	данные отсутствуют
506	118	119	данные отсутствуют	данные отсутствуют	данные отсутствуют	данные отсутствуют	данные отсутствуют
507	119	120	данные отсутствуют	данные отсутствуют	данные отсутствуют	данные отсутствуют	данные отсутствуют
508	120	121	данные отсутствуют	данные отсутствуют	данные отсутствуют	данные отсутствуют	данные отсутствуют
			отсутствуют	отсутствуют			
509	121	122	данные отсутствуют	данные отсутствуют	данные отсутствуют	данные отсутствуют	данные отсутствуют
510	122	123	данные отсутствуют	данные отсутствуют	данные отсутствуют	данные отсутствуют	данные отсутствуют

Государственный регистратор		ФГИС ЕГРН
полное наименование должности	подпись	инициалы, фамилия

М.П.

Выписка из Единого государственного реестра недвижимости об объекте недвижимости
Описание местоположения земельного участка

Земельный участок			
<small>(вид объекта недвижимости)</small>			
Лист № ___ Раздела 3.1	Всего листов раздела 3.1 : ___	Всего разделов: ___	Всего листов выписки: ___
30.09.2021 № 99/2021/420838691			
Кадастровый номер:		02:22:000000:205(единое землепользование)	

Описание местоположения границ земельного участка							
Номер п/п	Номер точки		Дирекционный угол	Горизонтальное проложение, м	Описание закрепления на местности	Кадастровые номера смежных участков	Сведения об адресах правообладателей смежных земельных участков
	начальная	конечная					
1	2	3	4	5	6	7	8
511	123	124	данные отсутствуют	данные отсутствуют	данные отсутствуют	данные отсутствуют	данные отсутствуют
512	124	125	данные отсутствуют	данные отсутствуют	данные отсутствуют	данные отсутствуют	данные отсутствуют
513	125	126	данные отсутствуют	данные отсутствуют	данные отсутствуют	данные отсутствуют	данные отсутствуют
514	126	127	данные отсутствуют	данные отсутствуют	данные отсутствуют	данные отсутствуют	данные отсутствуют
515	127	128	данные отсутствуют	данные отсутствуют	данные отсутствуют	данные отсутствуют	данные отсутствуют
516	128	129	данные отсутствуют	данные отсутствуют	данные отсутствуют	данные отсутствуют	данные отсутствуют
517	129	130	данные отсутствуют	данные отсутствуют	данные отсутствуют	данные отсутствуют	данные отсутствуют
518	130	131	данные отсутствуют	данные отсутствуют	данные отсутствуют	данные отсутствуют	данные отсутствуют
519	131	132	данные отсутствуют	данные отсутствуют	данные отсутствуют	данные отсутствуют	данные отсутствуют
520	132	133	данные отсутствуют	данные отсутствуют	данные отсутствуют	данные отсутствуют	данные отсутствуют
521	133	134	данные отсутствуют	данные отсутствуют	данные отсутствуют	данные отсутствуют	данные отсутствуют
522	134	135	данные отсутствуют	данные отсутствуют	данные отсутствуют	данные отсутствуют	данные отсутствуют
523	135	136	данные отсутствуют	данные отсутствуют	данные отсутствуют	данные отсутствуют	данные отсутствуют
			отсутствуют	отсутствуют			
524	136	137	данные отсутствуют	данные отсутствуют	данные отсутствуют	данные отсутствуют	данные отсутствуют
525	137	138	данные отсутствуют	данные отсутствуют	данные отсутствуют	данные отсутствуют	данные отсутствуют

Государственный регистратор		ФГИС ЕГРН
полное наименование должности	подпись	инициалы, фамилия

М.П.

Земельный участок			
(вид объекта недвижимости)			
Лист № ___ Раздела 3.1	Всего листов раздела 3.1 : ___	Всего разделов: ___	Всего листов выписки: ___
30.09.2021 № 99/2021/420838691			
Кадастровый номер:		02:22:000000:205(единое землепользование)	

Описание местоположения границ земельного участка							
Номер п/п	Номер точки		Дирекционный угол	Горизонтальное проложение, м	Описание закрепления на местности	Кадастровые номера смежных участков	Сведения об адресах правообладателей смежных земельных участков
	начальная	конечная					
1	2	3	4	5	6	7	8
526	138	139	данные отсутствуют	данные отсутствуют	данные отсутствуют	данные отсутствуют	данные отсутствуют
527	139	140	данные отсутствуют	данные отсутствуют	данные отсутствуют	данные отсутствуют	данные отсутствуют
528	140	912	данные отсутствуют	данные отсутствуют	данные отсутствуют	данные отсутствуют	данные отсутствуют
529	140	141	данные отсутствуют	данные отсутствуют	данные отсутствуют	данные отсутствуют	данные отсутствуют
530	141	142	данные отсутствуют	данные отсутствуют	данные отсутствуют	данные отсутствуют	данные отсутствуют
531	142	590	данные отсутствуют	данные отсутствуют	данные отсутствуют	данные отсутствуют	данные отсутствуют
532	142	143	данные отсутствуют	данные отсутствуют	данные отсутствуют	данные отсутствуют	данные отсутствуют
533	143	144	данные отсутствуют	данные отсутствуют	данные отсутствуют	данные отсутствуют	данные отсутствуют
534	144	145	данные отсутствуют	данные отсутствуют	данные отсутствуют	данные отсутствуют	данные отсутствуют
535	145	146	данные отсутствуют	данные отсутствуют	данные отсутствуют	данные отсутствуют	данные отсутствуют
536	146	147	данные отсутствуют	данные отсутствуют	данные отсутствуют	данные отсутствуют	данные отсутствуют
537	147	148	данные отсутствуют	данные отсутствуют	данные отсутствуют	данные отсутствуют	данные отсутствуют
538	148	149	данные отсутствуют	данные отсутствуют	данные отсутствуют	данные отсутствуют	данные отсутствуют
			отсутствуют	отсутствуют			
539	149	150	данные отсутствуют	данные отсутствуют	данные отсутствуют	данные отсутствуют	данные отсутствуют
540	150	151	данные отсутствуют	данные отсутствуют	данные отсутствуют	данные отсутствуют	данные отсутствуют

Государственный регистратор		ФГИС ЕГРН
полное наименование должности	подпись	инициалы, фамилия

М.П.

Выписка из Единого государственного реестра недвижимости об объекте недвижимости
Описание местоположения земельного участка

Земельный участок			
<small>(вид объекта недвижимости)</small>			
Лист № ___ Раздела 3.1	Всего листов раздела 3.1 : ___	Всего разделов: ___	Всего листов выписки: ___
30.09.2021 № 99/2021/420838691			
Кадастровый номер:		02:22:000000:205(единое землепользование)	

Описание местоположения границ земельного участка							
Номер п/п	Номер точки		Дирекционный угол	Горизонтальное проложение, м	Описание закрепления на местности	Кадастровые номера смежных участков	Сведения об адресах правообладателей смежных земельных участков
	начальная	конечная					
1	2	3	4	5	6	7	8
541	151	152	данные отсутствуют	данные отсутствуют	данные отсутствуют	данные отсутствуют	данные отсутствуют
542	152	153	данные отсутствуют	данные отсутствуют	данные отсутствуют	данные отсутствуют	данные отсутствуют
543	153	154	данные отсутствуют	данные отсутствуют	данные отсутствуют	данные отсутствуют	данные отсутствуют
544	154	155	данные отсутствуют	данные отсутствуют	данные отсутствуют	данные отсутствуют	данные отсутствуют
545	155	156	данные отсутствуют	данные отсутствуют	данные отсутствуют	данные отсутствуют	данные отсутствуют
546	156	157	данные отсутствуют	данные отсутствуют	данные отсутствуют	данные отсутствуют	данные отсутствуют
547	157	158	данные отсутствуют	данные отсутствуют	данные отсутствуют	данные отсутствуют	данные отсутствуют
548	158	159	данные отсутствуют	данные отсутствуют	данные отсутствуют	данные отсутствуют	данные отсутствуют
549	159	160	данные отсутствуют	данные отсутствуют	данные отсутствуют	данные отсутствуют	данные отсутствуют
550	160	916	данные отсутствуют	данные отсутствуют	данные отсутствуют	данные отсутствуют	данные отсутствуют
551	160	161	данные отсутствуют	данные отсутствуют	данные отсутствуют	данные отсутствуют	данные отсутствуют
552	161	162	данные отсутствуют	данные отсутствуют	данные отсутствуют	данные отсутствуют	данные отсутствуют
553	162	843	данные отсутствуют	данные отсутствуют	данные отсутствуют	данные отсутствуют	данные отсутствуют
			отсутствуют	отсутствуют			
554	162	163	данные отсутствуют	данные отсутствуют	данные отсутствуют	данные отсутствуют	данные отсутствуют
555	163	164	данные отсутствуют	данные отсутствуют	данные отсутствуют	данные отсутствуют	данные отсутствуют

Государственный регистратор		ФГИС ЕГРН
полное наименование должности	подпись	инициалы, фамилия

М.П.

Земельный участок			
(вид объекта недвижимости)			
Лист № ___ Раздела 3.1	Всего листов раздела 3.1 : ___	Всего разделов: ___	Всего листов выписки: ___
30.09.2021 № 99/2021/420838691			
Кадастровый номер:		02:22:000000:205(единое землепользование)	

Описание местоположения границ земельного участка							
Номер п/п	Номер точки		Дирекционный угол	Горизонтальное проложение, м	Описание закрепления на местности	Кадастровые номера смежных участков	Сведения об адресах правообладателей смежных земельных участков
	начальная	конечная					
1	2	3	4	5	6	7	8
556	164	165	данные отсутствуют	данные отсутствуют	данные отсутствуют	данные отсутствуют	данные отсутствуют
557	165	166	данные отсутствуют	данные отсутствуют	данные отсутствуют	данные отсутствуют	данные отсутствуют
558	166	167	данные отсутствуют	данные отсутствуют	данные отсутствуют	данные отсутствуют	данные отсутствуют
559	167	168	данные отсутствуют	данные отсутствуют	данные отсутствуют	данные отсутствуют	данные отсутствуют
560	168	169	данные отсутствуют	данные отсутствуют	данные отсутствуют	данные отсутствуют	данные отсутствуют
561	169	170	данные отсутствуют	данные отсутствуют	данные отсутствуют	данные отсутствуют	данные отсутствуют
562	170	171	данные отсутствуют	данные отсутствуют	данные отсутствуют	данные отсутствуют	данные отсутствуют
563	171	172	данные отсутствуют	данные отсутствуют	данные отсутствуют	данные отсутствуют	данные отсутствуют
564	172	173	данные отсутствуют	данные отсутствуют	данные отсутствуют	данные отсутствуют	данные отсутствуют
565	173	174	данные отсутствуют	данные отсутствуют	данные отсутствуют	данные отсутствуют	данные отсутствуют
566	174	175	данные отсутствуют	данные отсутствуют	данные отсутствуют	данные отсутствуют	данные отсутствуют
567	175	176	данные отсутствуют	данные отсутствуют	данные отсутствуют	данные отсутствуют	данные отсутствуют
568	176	177	данные отсутствуют	данные отсутствуют	данные отсутствуют	данные отсутствуют	данные отсутствуют
			отсутствуют	отсутствуют			
569	177	178	данные отсутствуют	данные отсутствуют	данные отсутствуют	данные отсутствуют	данные отсутствуют
570	178	179	данные отсутствуют	данные отсутствуют	данные отсутствуют	данные отсутствуют	данные отсутствуют

Государственный регистратор		ФГИС ЕГРН
полное наименование должности	подпись	инициалы, фамилия

М.П.

Выписка из Единого государственного реестра недвижимости об объекте недвижимости
Описание местоположения земельного участка

Земельный участок			
<small>(вид объекта недвижимости)</small>			
Лист № ___ Раздела 3.1	Всего листов раздела 3.1 : ___	Всего разделов: ___	Всего листов выписки: ___
30.09.2021 № 99/2021/420838691			
Кадастровый номер:		02:22:000000:205(единое землепользование)	

Описание местоположения границ земельного участка							
Номер п/п	Номер точки		Дирекционный угол	Горизонтальное проложение, м	Описание закрепления на местности	Кадастровые номера смежных участков	Сведения об адресах правообладателей смежных земельных участков
	начальная	конечная					
1	2	3	4	5	6	7	8
571	179	180	данные отсутствуют	данные отсутствуют	данные отсутствуют	данные отсутствуют	данные отсутствуют
572	180	181	данные отсутствуют	данные отсутствуют	данные отсутствуют	данные отсутствуют	данные отсутствуют
573	181	182	данные отсутствуют	данные отсутствуют	данные отсутствуют	данные отсутствуют	данные отсутствуют
574	182	183	данные отсутствуют	данные отсутствуют	данные отсутствуют	данные отсутствуют	данные отсутствуют
575	183	184	данные отсутствуют	данные отсутствуют	данные отсутствуют	данные отсутствуют	данные отсутствуют
576	184	185	данные отсутствуют	данные отсутствуют	данные отсутствуют	данные отсутствуют	данные отсутствуют
577	185	186	данные отсутствуют	данные отсутствуют	данные отсутствуют	данные отсутствуют	данные отсутствуют
578	186	1	данные отсутствуют	данные отсутствуют	данные отсутствуют	данные отсутствуют	данные отсутствуют
579	188	189	данные отсутствуют	данные отсутствуют	данные отсутствуют	данные отсутствуют	данные отсутствуют
580	189	190	данные отсутствуют	данные отсутствуют	данные отсутствуют	данные отсутствуют	данные отсутствуют
581	190	191	данные отсутствуют	данные отсутствуют	данные отсутствуют	данные отсутствуют	данные отсутствуют
582	191	192	данные отсутствуют	данные отсутствуют	данные отсутствуют	данные отсутствуют	данные отсутствуют
583	192	193	данные отсутствуют	данные отсутствуют	данные отсутствуют	данные отсутствуют	данные отсутствуют
			отсутствуют	отсутствуют			
584	193	194	данные отсутствуют	данные отсутствуют	данные отсутствуют	данные отсутствуют	данные отсутствуют
585	194	195	данные отсутствуют	данные отсутствуют	данные отсутствуют	данные отсутствуют	данные отсутствуют

Государственный регистратор		ФГИС ЕГРН
полное наименование должности	подпись	инициалы, фамилия

М.П.

Земельный участок			
(вид объекта недвижимости)			
Лист № ___ Раздела 3.1	Всего листов раздела 3.1 : ___	Всего разделов: ___	Всего листов выписки: ___
30.09.2021 № 99/2021/420838691			
Кадастровый номер:		02:22:000000:205(единое землепользование)	

Описание местоположения границ земельного участка							
Номер п/п	Номер точки		Дирекционный угол	Горизонтальное проложение, м	Описание закрепления на местности	Кадастровые номера смежных участков	Сведения об адресах правообладателей смежных земельных участков
	начальная	конечная					
1	2	3	4	5	6	7	8
586	195	196	данные отсутствуют	данные отсутствуют	данные отсутствуют	данные отсутствуют	данные отсутствуют
587	196	197	данные отсутствуют	данные отсутствуют	данные отсутствуют	данные отсутствуют	данные отсутствуют
588	197	198	данные отсутствуют	данные отсутствуют	данные отсутствуют	данные отсутствуют	данные отсутствуют
589	198	188	данные отсутствуют	данные отсутствуют	данные отсутствуют	данные отсутствуют	данные отсутствуют
590	270	833	данные отсутствуют	данные отсутствуют	данные отсутствуют	данные отсутствуют	данные отсутствуют
591	271	607	данные отсутствуют	данные отсутствуют	данные отсутствуют	данные отсутствуют	данные отсутствуют
592	448	1020	данные отсутствуют	данные отсутствуют	данные отсутствуют	данные отсутствуют	данные отсутствуют
593	448	1019	данные отсутствуют	данные отсутствуют	данные отсутствуют	данные отсутствуют	данные отсутствуют
594	458	1024	данные отсутствуют	данные отсутствуют	данные отсутствуют	данные отсутствуют	данные отсутствуют
595	458	1019	данные отсутствуют	данные отсутствуют	данные отсутствуют	данные отсутствуют	данные отсутствуют
596	492	526	данные отсутствуют	данные отсутствуют	данные отсутствуют	данные отсутствуют	данные отсутствуют
597	492	493	данные отсутствуют	данные отсутствуют	данные отсутствуют	данные отсутствуют	данные отсутствуют
598	493	494	данные отсутствуют	данные отсутствуют	данные отсутствуют	данные отсутствуют	данные отсутствуют
			отсутствуют	отсутствуют			
599	494	495	данные отсутствуют	данные отсутствуют	данные отсутствуют	данные отсутствуют	данные отсутствуют
600	495	496	данные отсутствуют	данные отсутствуют	данные отсутствуют	данные отсутствуют	данные отсутствуют

Государственный регистратор		ФГИС ЕГРН
полное наименование должности	подпись	инициалы, фамилия

М.П.

Выписка из Единого государственного реестра недвижимости об объекте недвижимости
Описание местоположения земельного участка

Земельный участок			
<small>(вид объекта недвижимости)</small>			
Лист № ___ Раздела 3.1	Всего листов раздела 3.1 : ___	Всего разделов: ___	Всего листов выписки: ___
30.09.2021 № 99/2021/420838691			
Кадастровый номер:		02:22:000000:205(единое землепользование)	

Описание местоположения границ земельного участка							
Номер п/п	Номер точки		Дирекционный угол	Горизонтальное проложение, м	Описание закрепления на местности	Кадастровые номера смежных участков	Сведения об адресах правообладателей смежных земельных участков
	начальная	конечная					
1	2	3	4	5	6	7	8
601	496	497	данные отсутствуют	данные отсутствуют	данные отсутствуют	данные отсутствуют	данные отсутствуют
602	497	498	данные отсутствуют	данные отсутствуют	данные отсутствуют	данные отсутствуют	данные отсутствуют
603	498	499	данные отсутствуют	данные отсутствуют	данные отсутствуют	данные отсутствуют	данные отсутствуют
604	499	500	данные отсутствуют	данные отсутствуют	данные отсутствуют	данные отсутствуют	данные отсутствуют
605	500	501	данные отсутствуют	данные отсутствуют	данные отсутствуют	данные отсутствуют	данные отсутствуют
606	501	502	данные отсутствуют	данные отсутствуют	данные отсутствуют	данные отсутствуют	данные отсутствуют
607	502	503	данные отсутствуют	данные отсутствуют	данные отсутствуют	данные отсутствуют	данные отсутствуют
608	503	504	данные отсутствуют	данные отсутствуют	данные отсутствуют	данные отсутствуют	данные отсутствуют
609	504	505	данные отсутствуют	данные отсутствуют	данные отсутствуют	данные отсутствуют	данные отсутствуют
610	505	506	данные отсутствуют	данные отсутствуют	данные отсутствуют	данные отсутствуют	данные отсутствуют
611	506	507	данные отсутствуют	данные отсутствуют	данные отсутствуют	данные отсутствуют	данные отсутствуют
612	507	508	данные отсутствуют	данные отсутствуют	данные отсутствуют	данные отсутствуют	данные отсутствуют
613	508	509	данные отсутствуют	данные отсутствуют	данные отсутствуют	данные отсутствуют	данные отсутствуют
			отсутствуют	отсутствуют			
614	509	510	данные отсутствуют	данные отсутствуют	данные отсутствуют	данные отсутствуют	данные отсутствуют
615	510	511	данные отсутствуют	данные отсутствуют	данные отсутствуют	данные отсутствуют	данные отсутствуют

Государственный регистратор		ФГИС ЕГРН
полное наименование должности	подпись	инициалы, фамилия

М.П.

Земельный участок			
(вид объекта недвижимости)			
Лист № ___ Раздела 3.1	Всего листов раздела 3.1 : ___	Всего разделов: ___	Всего листов выписки: ___
30.09.2021 № 99/2021/420838691			
Кадастровый номер:		02:22:000000:205(единое землепользование)	

Описание местоположения границ земельного участка							
Номер п/п	Номер точки		Дирекционный угол	Горизонтальное проложение, м	Описание закрепления на местности	Кадастровые номера смежных участков	Сведения об адресах правообладателей смежных земельных участков
	начальная	конечная					
1	2	3	4	5	6	7	8
616	511	512	данные отсутствуют	данные отсутствуют	данные отсутствуют	данные отсутствуют	данные отсутствуют
617	512	513	данные отсутствуют	данные отсутствуют	данные отсутствуют	данные отсутствуют	данные отсутствуют
618	513	514	данные отсутствуют	данные отсутствуют	данные отсутствуют	данные отсутствуют	данные отсутствуют
619	514	515	данные отсутствуют	данные отсутствуют	данные отсутствуют	данные отсутствуют	данные отсутствуют
620	515	516	данные отсутствуют	данные отсутствуют	данные отсутствуют	данные отсутствуют	данные отсутствуют
621	516	517	данные отсутствуют	данные отсутствуют	данные отсутствуют	данные отсутствуют	данные отсутствуют
622	517	518	данные отсутствуют	данные отсутствуют	данные отсутствуют	данные отсутствуют	данные отсутствуют
623	518	519	данные отсутствуют	данные отсутствуют	данные отсутствуют	данные отсутствуют	данные отсутствуют
624	519	520	данные отсутствуют	данные отсутствуют	данные отсутствуют	данные отсутствуют	данные отсутствуют
625	520	521	данные отсутствуют	данные отсутствуют	данные отсутствуют	данные отсутствуют	данные отсутствуют
626	521	522	данные отсутствуют	данные отсутствуют	данные отсутствуют	данные отсутствуют	данные отсутствуют
627	522	523	данные отсутствуют	данные отсутствуют	данные отсутствуют	данные отсутствуют	данные отсутствуют
628	523	524	данные отсутствуют	данные отсутствуют	данные отсутствуют	данные отсутствуют	данные отсутствуют
			отсутствуют	отсутствуют			
629	524	525	данные отсутствуют	данные отсутствуют	данные отсутствуют	данные отсутствуют	данные отсутствуют
630	525	526	данные отсутствуют	данные отсутствуют	данные отсутствуют	данные отсутствуют	данные отсутствуют

Государственный регистратор		ФГИС ЕГРН
полное наименование должности	подпись	инициалы, фамилия

М.П.

Выписка из Единого государственного реестра недвижимости об объекте недвижимости
Описание местоположения земельного участка

Земельный участок			
<small>(вид объекта недвижимости)</small>			
Лист № ___ Раздела 3.1	Всего листов раздела 3.1 : ___	Всего разделов: ___	Всего листов выписки: ___
30.09.2021 № 99/2021/420838691			
Кадастровый номер:		02:22:000000:205(единое землепользование)	

Описание местоположения границ земельного участка							
Номер п/п	Номер точки		Дирекционный угол	Горизонтальное проложение, м	Описание закрепления на местности	Кадастровые номера смежных участков	Сведения об адресах правообладателей смежных земельных участков
	начальная	конечная					
1	2	3	4	5	6	7	8
631	544	545	данные отсутствуют	данные отсутствуют	данные отсутствуют	данные отсутствуют	данные отсутствуют
632	544	683	данные отсутствуют	данные отсутствуют	данные отсутствуют	данные отсутствуют	данные отсутствуют
633	545	673	данные отсутствуют	данные отсутствуют	данные отсутствуют	данные отсутствуют	данные отсутствуют
634	590	591	данные отсутствуют	данные отсутствуют	данные отсутствуют	данные отсутствуют	данные отсутствуют
635	591	592	данные отсутствуют	данные отсутствуют	данные отсутствуют	данные отсутствуют	данные отсутствуют
636	592	593	данные отсутствуют	данные отсутствуют	данные отсутствуют	данные отсутствуют	данные отсутствуют
637	593	594	данные отсутствуют	данные отсутствуют	данные отсутствуют	данные отсутствуют	данные отсутствуют
638	594	595	данные отсутствуют	данные отсутствуют	данные отсутствуют	данные отсутствуют	данные отсутствуют
639	595	596	данные отсутствуют	данные отсутствуют	данные отсутствуют	данные отсутствуют	данные отсутствуют
640	596	913	данные отсутствуют	данные отсутствуют	данные отсутствуют	данные отсутствуют	данные отсутствуют
641	607	654	данные отсутствуют	данные отсутствуют	данные отсутствуют	данные отсутствуют	данные отсутствуют
642	654	681	данные отсутствуют	данные отсутствуют	данные отсутствуют	данные отсутствуют	данные отсутствуют
643	655	681	данные отсутствуют	данные отсутствуют	данные отсутствуют	данные отсутствуют	данные отсутствуют
			отсутствуют	отсутствуют			
644	655	912	данные отсутствуют	данные отсутствуют	данные отсутствуют	данные отсутствуют	данные отсутствуют
645	673	965	данные отсутствуют	данные отсутствуют	данные отсутствуют	данные отсутствуют	данные отсутствуют

Государственный регистратор		ФГИС ЕГРН
полное наименование должности	подпись	инициалы, фамилия

М.П.

Земельный участок			
(вид объекта недвижимости)			
Лист № ___ Раздела 3.1	Всего листов раздела 3.1 : ___	Всего разделов: ___	Всего листов выписки: ___
30.09.2021 № 99/2021/420838691			
Кадастровый номер:		02:22:000000:205(единое землепользование)	

Описание местоположения границ земельного участка							
Номер п/п	Номер точки		Дирекционный угол	Горизонтальное проложение, м	Описание закрепления на местности	Кадастровые номера смежных участков	Сведения об адресах правообладателей смежных земельных участков
	начальная	конечная					
1	2	3	4	5	6	7	8
646	675	965	данные отсутствуют	данные отсутствуют	данные отсутствуют	данные отсутствуют	данные отсутствуют
647	675	1206	данные отсутствуют	данные отсутствуют	данные отсутствуют	данные отсутствуют	данные отсутствуют
648	678	1207	данные отсутствуют	данные отсутствуют	данные отсутствуют	данные отсутствуют	данные отсутствуют
649	678	679	данные отсутствуют	данные отсутствуют	данные отсутствуют	данные отсутствуют	данные отсутствуют
650	679	966	данные отсутствуют	данные отсутствуют	данные отсутствуют	данные отсутствуют	данные отсутствуют
651	681	682	данные отсутствуют	данные отсутствуют	данные отсутствуют	данные отсутствуют	данные отсутствуют
652	681	966	данные отсутствуют	данные отсутствуют	данные отсутствуют	данные отсутствуют	данные отсутствуют
653	682	683	данные отсутствуют	данные отсутствуют	данные отсутствуют	данные отсутствуют	данные отсутствуют
654	820	821	данные отсутствуют	данные отсутствуют	данные отсутствуют	данные отсутствуют	данные отсутствуют
655	820	1020	данные отсутствуют	данные отсутствуют	данные отсутствуют	данные отсутствуют	данные отсутствуют
656	821	1021	данные отсутствуют	данные отсутствуют	данные отсутствуют	данные отсутствуют	данные отсутствуют
657	825	826	данные отсутствуют	данные отсутствуют	данные отсутствуют	данные отсутствуют	данные отсутствуют
658	825	1023	данные отсутствуют	данные отсутствуют	данные отсутствуют	данные отсутствуют	данные отсутствуют
			отсутствуют	отсутствуют			
659	826	1024	данные отсутствуют	данные отсутствуют	данные отсутствуют	данные отсутствуют	данные отсутствуют
660	833	834	данные отсутствуют	данные отсутствуют	данные отсутствуют	данные отсутствуют	данные отсутствуют

Государственный регистратор		ФГИС ЕГРН
полное наименование должности	подпись	инициалы, фамилия

М.П.

Выписка из Единого государственного реестра недвижимости об объекте недвижимости
Описание местоположения земельного участка

Земельный участок			
<small>(вид объекта недвижимости)</small>			
Лист № ___ Раздела 3.1	Всего листов раздела 3.1 : ___	Всего разделов: ___	Всего листов выписки: ___
30.09.2021 № 99/2021/420838691			
Кадастровый номер:		02:22:000000:205(единое землепользование)	

Описание местоположения границ земельного участка							
Номер п/п	Номер точки		Дирекционный угол	Горизонтальное проложение, м	Описание закрепления на местности	Кадастровые номера смежных участков	Сведения об адресах правообладателей смежных земельных участков
	начальная	конечная					
1	2	3	4	5	6	7	8
661	834	835	данные отсутствуют	данные отсутствуют	данные отсутствуют	данные отсутствуют	данные отсутствуют
662	835	836	данные отсутствуют	данные отсутствуют	данные отсутствуют	данные отсутствуют	данные отсутствуют
663	836	837	данные отсутствуют	данные отсутствуют	данные отсутствуют	данные отсутствуют	данные отсутствуют
664	837	838	данные отсутствуют	данные отсутствуют	данные отсутствуют	данные отсутствуют	данные отсутствуют
665	838	839	данные отсутствуют	данные отсутствуют	данные отсутствуют	данные отсутствуют	данные отсутствуют
666	839	840	данные отсутствуют	данные отсутствуют	данные отсутствуют	данные отсутствуют	данные отсутствуют
667	840	841	данные отсутствуют	данные отсутствуют	данные отсутствуют	данные отсутствуют	данные отсутствуют
668	841	842	данные отсутствуют	данные отсутствуют	данные отсутствуют	данные отсутствуют	данные отсутствуют
669	842	843	данные отсутствуют	данные отсутствуют	данные отсутствуют	данные отсутствуют	данные отсутствуют
670	913	914	данные отсутствуют	данные отсутствуют	данные отсутствуют	данные отсутствуют	данные отсутствуют
671	914	915	данные отсутствуют	данные отсутствуют	данные отсутствуют	данные отсутствуют	данные отсутствуют
672	915	916	данные отсутствуют	данные отсутствуют	данные отсутствуют	данные отсутствуют	данные отсутствуют
673	918	921	данные отсутствуют	данные отсутствуют	данные отсутствуют	данные отсутствуют	данные отсутствуют
			отсутствуют	отсутствуют			
674	918	919	данные отсутствуют	данные отсутствуют	данные отсутствуют	данные отсутствуют	данные отсутствуют
675	919	920	данные отсутствуют	данные отсутствуют	данные отсутствуют	данные отсутствуют	данные отсутствуют

Государственный регистратор		ФГИС ЕГРН
полное наименование должности	подпись	инициалы, фамилия

М.П.

Земельный участок			
(вид объекта недвижимости)			
Лист № ___ Раздела 3.1	Всего листов раздела 3.1 : ___	Всего разделов: ___	Всего листов выписки: ___
30.09.2021 № 99/2021/420838691			
Кадастровый номер:		02:22:000000:205(единое землепользование)	

Описание местоположения границ земельного участка							
Номер п/п	Номер точки		Дирекционный угол	Горизонтальное проложение, м	Описание закрепления на местности	Кадастровые номера смежных участков	Сведения об адресах правообладателей смежных земельных участков
	начальная	конечная					
1	2	3	4	5	6	7	8
676	920	921	данные отсутствуют	данные отсутствуют	данные отсутствуют	данные отсутствуют	данные отсутствуют
677	1021	1022	данные отсутствуют	данные отсутствуют	данные отсутствуют	данные отсутствуют	данные отсутствуют
678	1022	1023	данные отсутствуют	данные отсутствуют	данные отсутствуют	данные отсутствуют	данные отсутствуют
679	1206	1207	данные отсутствуют	данные отсутствуют	данные отсутствуют	данные отсутствуют	данные отсутствуют
680	1911	1912	данные отсутствуют	данные отсутствуют	данные отсутствуют	данные отсутствуют	данные отсутствуют
681	1911	2082	данные отсутствуют	данные отсутствуют	данные отсутствуют	данные отсутствуют	данные отсутствуют
682	1912	1913	данные отсутствуют	данные отсутствуют	данные отсутствуют	данные отсутствуют	данные отсутствуют
683	1913	2077	данные отсутствуют	данные отсутствуют	данные отсутствуют	данные отсутствуют	данные отсутствуют
684	2077	2078	данные отсутствуют	данные отсутствуют	данные отсутствуют	данные отсутствуют	данные отсутствуют
685	2078	2079	данные отсутствуют	данные отсутствуют	данные отсутствуют	данные отсутствуют	данные отсутствуют
686	2079	2080	данные отсутствуют	данные отсутствуют	данные отсутствуют	данные отсутствуют	данные отсутствуют
687	2080	2081	данные отсутствуют	данные отсутствуют	данные отсутствуют	данные отсутствуют	данные отсутствуют
688	2081	2082	данные отсутствуют	данные отсутствуют	данные отсутствуют	данные отсутствуют	данные отсутствуют
			отсутствуют	отсутствуют			

Государственный регистратор		ФГИС ЕГРН
полное наименование должности	подпись	инициалы, фамилия

М.П.

Выписка из Единого государственного реестра недвижимости об объекте недвижимости
Описание местоположения земельного участка

Земельный участок			
<small>(вид объекта недвижимости)</small>			
Лист № ___ Раздела 3.2	Всего листов раздела 3.2 : ___	Всего разделов: ___	Всего листов выписки: ___
30.09.2021 № 99/2021/420838691			
Кадастровый номер:		02:22:000000:205(единое землепользование)	

Сведения о характерных точках границы земельного участка				
Система координат				
Зона №				
Номер точки	Координаты		Описание закрепления на местности	Средняя квадратическая погрешность определения координат характерных точек границ земельного участка, м
	X	Y		
1	2	3	4	5
1	746113.87	1308659.37	данные отсутствуют	5
2	746182.76	1308727.87	данные отсутствуют	5
3	746329.01	1308931.41	данные отсутствуют	5
4	746916.09	1309747.65	данные отсутствуют	5
5	747222.35	1310190.93	данные отсутствуют	5
6	748395.51	1310075.77	данные отсутствуют	5
7	748583.42	1310231.75	данные отсутствуют	5
8	748590.5	1310237.43	данные отсутствуют	5
9	748615.76	1310260.69	данные отсутствуют	5
10	748624.82	1310269.03	данные отсутствуют	5
11	748755.37	1310385.25	данные отсутствуют	5
12	748701.39	1311223.74	данные отсутствуют	5
13	748006.85	1311166.16	данные отсутствуют	5
14	747909.69	1311086.99	данные отсутствуют	5
15	747402.28	1311241.73	данные отсутствуют	5

Государственный регистратор		ФГИС ЕГРН
полное наименование должности	подпись	инициалы, фамилия

М.П.

Раздел 3.2

Выписка из Единого государственного реестра недвижимости об объекте недвижимости
Описание местоположения земельного участка

Земельный участок			
<small>(вид объекта недвижимости)</small>			
Лист № ___ Раздела 3.2	Всего листов раздела 3.2 : ___	Всего разделов: ___	Всего листов выписки: ___
30.09.2021 № 99/2021/420838691			
Кадастровый номер:		02:22:000000:205(единое землепользование)	

Сведения о характерных точках границы земельного участка				
Система координат				
Зона №				
Номер точки	Координаты		Описание закрепления на местности	Средняя квадратическая погрешность определения координат характерных точек границ земельного участка, м
	X	Y		
1	2	3	4	5
16	747395.8	1311236.1	данные отсутствуют	5
17	747314.16	1311088.58	данные отсутствуют	5
18	747296.31	1311066.71	данные отсутствуют	5
19	747088.85	1310812.39	данные отсутствуют	5
20	746859.48	1310525.85	данные отсутствуют	5
21	746852.79	1310517.5	данные отсутствуют	5
22	746722.16	1310480.32	данные отсутствуют	5
23	746543.73	1310441.22	данные отсутствуют	5
24	745825.55	1310285.12	данные отсутствуют	5
25	745690.03	1310074.69	данные отсутствуют	5
26	745613.76	1309949.82	данные отсутствуют	5
27	745562.35	1309976.1	данные отсутствуют	5
28	745526.24	1309971.67	данные отсутствуют	5
29	745483.38	1309980.77	данные отсутствуют	5
30	745408.91	1309985.43	данные отсутствуют	5

Государственный регистратор		ФГИС ЕГРН
полное наименование должности	подпись	инициалы, фамилия

М.П.

Выписка из Единого государственного реестра недвижимости об объекте недвижимости
Описание местоположения земельного участка

Земельный участок			
(вид объекта недвижимости)			
Лист № ___	Раздела 3.2	Всего листов раздела 3.2 : ___	Всего разделов: ___
Всего листов выписки: ___			
30.09.2021 № 99/2021/420838691			
Кадастровый номер:		02:22:000000:205(единое землепользование)	

Сведения о характерных точках границы земельного участка				
Система координат				
Зона №				
Номер точки	Координаты		Описание закрепления на местности	Средняя квадратическая погрешность определения координат характерных точек границ земельного участка, м
	X	Y		
1	2	3	4	5
31	745393.06	1309958.42	данные отсутствуют	5
32	745368.14	1309913.41	данные отсутствуют	5
33	745385.19	1309886.43	данные отсутствуют	5
34	745320.37	1309748.91	данные отсутствуют	5
35	745067.3	1309265.45	данные отсутствуют	5
36	744598.75	1308865.45	данные отсутствуют	5
37	744754.69	1308818.67	данные отсутствуют	5
38	745077.69	1308812.08	данные отсутствуют	5
39	745387.07	1308809.98	данные отсутствуют	5
40	752892.78	1301480.21	данные отсутствуют	5
41	752888.54	1301495.33	данные отсутствуют	0.1
42	752874.25	1301544.78	данные отсутствуют	0.1
43	752809.91	1301517.63	данные отсутствуют	5
44	752823.98	1301489.26	данные отсутствуют	5
45	752835.53	1301464.41	данные отсутствуют	0.1

Государственный регистратор		ФГИС ЕГРН
полное наименование должности	подпись	инициалы, фамилия

М.П.

Выписка из Единого государственного реестра недвижимости об объекте недвижимости
Описание местоположения земельного участка

Земельный участок			
(вид объекта недвижимости)			
Лист № ___	Раздела 3.2	Всего листов раздела 3.2 : ___	Всего разделов: ___
Всего листов выписки: ___			
30.09.2021 № 99/2021/420838691			
Кадастровый номер:		02:22:000000:205(единое землепользование)	

Сведения о характерных точках границы земельного участка				
Система координат				
Зона №				
Номер точки	Координаты		Описание закрепления на местности	Средняя квадратическая погрешность определения координат характерных точек границ земельного участка, м
	X	Y		
1	2	3	4	5
46	752865.64	1301473.16	данные отсутствуют	0.1
47	752885.08	1301478.04	данные отсутствуют	5
48	743927.58	1309526.83	данные отсутствуют	5
49	744288.79	1309739.14	данные отсутствуют	5
50	744289.34	1309739.37	данные отсутствуют	5
51	744309.39	1309751.26	данные отсутствуют	5
52	744451.77	1309827.93	данные отсутствуют	5
53	744718.51	1309919.76	данные отсутствуют	5
54	744777.34	1309942.86	данные отсутствуют	5
55	744868.01	1309980.66	данные отсутствуют	5
56	744929.54	1310002.6	данные отсутствуют	5
57	744952.45	1310011.59	данные отсутствуют	5
58	744997.19	1310034.19	данные отсутствуют	5
59	745168.66	1310122.43	данные отсутствуют	5
60	745195.02	1310145.23	данные отсутствуют	5

Государственный регистратор		ФГИС ЕГРН
полное наименование должности	подпись	инициалы, фамилия

М.П.

Выписка из Единого государственного реестра недвижимости об объекте недвижимости
Описание местоположения земельного участка

Земельный участок			
<small>(вид объекта недвижимости)</small>			
Лист № ___ Раздела 3.2	Всего листов раздела 3.2 : ___	Всего разделов: ___	Всего листов выписки: ___
30.09.2021 № 99/2021/420838691			
Кадастровый номер:		02:22:000000:205(единое землепользование)	

Сведения о характерных точках границы земельного участка				
Система координат				
Зона №				
Номер точки	Координаты		Описание закрепления на местности	Средняя квадратическая погрешность определения координат характерных точек границ земельного участка, м
	X	Y		
1	2	3	4	5
61	745273.39	1310215.05	данные отсутствуют	5
62	745332.91	1310268.1	данные отсутствуют	5
63	745424.71	1310350.48	данные отсутствуют	5
64	745536.22	1310472.92	данные отсутствуют	5
65	745557.61	1310503.65	данные отсутствуют	5
66	745564.96	1310514.28	данные отсутствуют	5
67	745592.57	1310553.87	данные отсутствуют	5
68	745598.63	1310562.58	данные отсутствуют	5
69	745649.18	1310647.38	данные отсутствуют	5
70	745713.31	1310754.96	данные отсутствуют	5
71	745742.96	1310831.65	данные отсутствуют	5
72	745813.89	1311015.14	данные отсутствуют	5
73	745925.4	1311419.62	данные отсутствуют	5
74	745977.1	1311607.47	данные отсутствуют	5
75	745990.99	1311657.94	данные отсутствуют	2.5

Государственный регистратор		ФГИС ЕГРН
полное наименование должности	подпись	инициалы, фамилия

М.П.

Раздел 3.2

Выписка из Единого государственного реестра недвижимости об объекте недвижимости
Описание местоположения земельного участка

Земельный участок			
<small>(вид объекта недвижимости)</small>			
Лист № ___ Раздела 3.2	Всего листов раздела 3.2 : ___	Всего разделов: ___	Всего листов выписки: ___
30.09.2021 № 99/2021/420838691			
Кадастровый номер:		02:22:000000:205(единое землепользование)	

Сведения о характерных точках границы земельного участка				
Система координат				
Зона №				
Номер точки	Координаты		Описание закрепления на местности	Средняя квадратическая погрешность определения координат характерных точек границ земельного участка, м
	X	Y		
1	2	3	4	5
76	745964.62	1311682.98	данные отсутствуют	2.5
77	745957.46	1311661.51	данные отсутствуют	5
78	745936	1311599.51	данные отсутствуют	5
79	745902.62	1311566.12	данные отсутствуют	5
80	745874	1311537.51	данные отсутствуют	5
81	745854.92	1311454.04	данные отсутствуют	5
82	745850.15	1311339.57	данные отсутствуют	5
83	745847.77	1311277.57	данные отсутствуют	5
84	745811.99	1311194.1	данные отсутствуют	5
85	745792.92	1311117.79	данные отсутствуют	5
86	745776.22	1311070.09	данные отсутствуют	5
87	745773.84	1311029.55	данные отсутствуют	5
88	745747.61	1311027.17	данные отсутствуют	5
89	745728.53	1311034.32	данные отсутствуют	5
90	745716.6	1311065.32	данные отсутствуют	5

Государственный регистратор		ФГИС ЕГРН
полное наименование должности	подпись	инициалы, фамилия

М.П.

Выписка из Единого государственного реестра недвижимости об объекте недвижимости
Описание местоположения земельного участка

Земельный участок			
(вид объекта недвижимости)			
Лист № ___ Раздела 3.2	Всего листов раздела 3.2 : ___	Всего разделов: ___	Всего листов выписки: ___
30.09.2021.№ 99/2021/420838691			
Кадастровый номер:		02:22:000000:205(единое землепользование)	

Сведения о характерных точках границы земельного участка				
Система координат				
Зона №				
Номер точки	Координаты		Описание закрепления на местности	Средняя квадратическая погрешность определения координат характерных точек границ земельного участка, м
	X	Y		
1	2	3	4	5
91	745726.14	1311132.1	данные отсутствуют	5
92	745749.99	1311277.57	данные отсутствуют	5
93	745754.76	1311346.73	данные отсутствуют	5
94	745707.07	1311413.5	данные отсутствуют	5
95	745668.91	1311485.04	данные отсутствуют	5
96	745642.68	1311594.74	данные отсутствуют	5
97	745614.06	1311728.29	данные отсутствуют	2.5
98	745601.04	1311606.84	данные отсутствуют	2.5
99	745601.04	1311472	данные отсутствуют	5
100	745588.78	1311251.36	данные отсутствуют	5
101	745523.41	1311063.41	данные отсутствуют	5
102	745450.34	1310916.05	данные отсутствуют	5
103	745447.08	1310908.88	данные отсутствуют	5
104	745351.08	1310722.02	данные отсутствуют	5
105	745275.56	1310608.73	данные отсутствуют	5

Государственный регистратор		ФГИС ЕГРН
полное наименование должности	подпись	инициалы, фамилия

М.П.

Выписка из Единого государственного реестра недвижимости об объекте недвижимости
Описание местоположения земельного участка

Земельный участок			
(вид объекта недвижимости)			
Лист № ___ Раздела 3.2	Всего листов раздела 3.2 : ___	Всего разделов: ___	Всего листов выписки: ___
30.09.2021.№ 99/2021/420838691			
Кадастровый номер:		02:22:000000:205(единое землепользование)	

Сведения о характерных точках границы земельного участка				
Система координат				
Зона №				
Номер точки	Координаты		Описание закрепления на местности	Средняя квадратическая погрешность определения координат характерных точек границ земельного участка, м
	X	Y		
1	2	3	4	5
106	745183.26	1310487.06	данные отсутствуют	5
107	745099.35	1310411.54	данные отсутствуют	5
108	745099.33	1310411.53	данные отсутствуют	5
109	744915.38	1310323.58	данные отсутствуют	5
110	744265.66	1310086.57	данные отсутствуют	5
111	743924.02	1309924.37	данные отсутствуют	5
112	743936.13	1309914.4	данные отсутствуют	5
113	743924.73	1309897.3	данные отсутствуют	5
114	743934.71	1309885.19	данные отсутствуют	5
115	743978.16	1309862.39	данные отсутствуют	5
116	743979.59	1309815.37	данные отсутствуют	5
117	743964.63	1309787.59	данные отсутствуют	5
118	743959.64	1309736.29	данные отсутствуют	5
119	743959.64	1309710.64	данные отсутствуют	5
120	741202.81	1310203.03	данные отсутствуют	5

Государственный регистратор		ФГИС ЕГРН
полное наименование должности	подпись	инициалы, фамилия

М.П.

Земельный участок			
(вид объекта недвижимости)			
Лист № ___ Раздела 3.2	Всего листов раздела 3.2 : ___	Всего разделов: ___	Всего листов выписки: ___
30.09.2021.№ 99/2021/420838691			
Кадастровый номер:		02:22:000000:205(единое землепользование)	

Сведения о характерных точках границы земельного участка				
Система координат				
Зона №				
Номер точки	Координаты		Описание закрепления на местности	Средняя квадратическая погрешность определения координат характерных точек границ земельного участка, м
	X	Y		
1	2	3	4	5
121	741276.06	1310210.96	данные отсутствуют	5
122	741506.71	1310249.45	данные отсутствуют	5
123	741839.4	1310324.06	данные отсутствуют	5
124	741928.48	1310361.55	данные отсутствуют	5
125	741927.35	1310392.59	данные отсутствуют	5
126	741877.06	1310630.07	данные отсутствуют	5
127	741828.31	1310692.46	данные отсутствуют	5
128	741742.49	1310734.91	данные отсутствуют	5
129	741517.66	1310809.78	данные отсутствуют	5
130	741501.03	1310814.96	данные отсутствуют	5
131	741291.87	1310874.72	данные отсутствуют	5
132	740843.66	1310834.88	данные отсутствуют	5
133	740081.71	1310421.54	данные отсутствуют	5
134	739964.93	1310381.98	данные отсутствуют	5
135	740000.32	1310262.23	данные отсутствуют	5

Государственный регистратор		ФГИС ЕГРН
полное наименование должности	подпись	инициалы, фамилия

М.П.

Раздел 3.2

Выписка из Единого государственного реестра недвижимости об объекте недвижимости
Описание местоположения земельного участка

Земельный участок			
(вид объекта недвижимости)			
Лист № ___ Раздела 3.2	Всего листов раздела 3.2 : ___	Всего разделов: ___	Всего листов выписки: ___
30.09.2021.№ 99/2021/420838691			
Кадастровый номер:		02:22:000000:205(единое землепользование)	

Сведения о характерных точках границы земельного участка				
Система координат				
Зона №				
Номер точки	Координаты		Описание закрепления на местности	Средняя квадратическая погрешность определения координат характерных точек границ земельного участка, м
	X	Y		
1	2	3	4	5
136	740243.56	1309955.9	данные отсутствуют	5
137	740789.03	1310083.76	данные отсутствуют	5
138	741007.44	1310138.54	данные отсутствуют	5
139	741130.88	1310188.06	данные отсутствуют	5
140	738174.28	1308909.49	данные отсутствуют	5
141	738175.92	1308917.02	данные отсутствуют	5
142	738162.05	1308923.57	данные отсутствуют	5
143	738129.26	1309179.94	данные отсутствуют	5
144	738087.03	1309151.54	данные отсутствуют	5
145	738067.12	1309103.57	данные отсутствуют	5
146	738101.51	1309041.12	данные отсутствуют	5
147	738046.3	1309019.4	данные отсутствуют	5
148	738057.16	1309143.39	данные отсутствуют	5
149	738112.31	1309272.25	данные отсутствуют	5
150	738113.71	1309282.89	данные отсутствуют	5

Государственный регистратор		ФГИС ЕГРН
полное наименование должности	подпись	инициалы, фамилия

М.П.

Выписка из Единого государственного реестра недвижимости об объекте недвижимости
Описание местоположения земельного участка

Земельный участок			
(вид объекта недвижимости)			
Лист № ___ Раздела 3.2	Всего листов раздела 3.2 : ___	Всего разделов: ___	Всего листов выписки: ___
30.09.2021.№ 99/2021/420838691			
Кадастровый номер:		02:22:000000:205(единое землепользование)	

Сведения о характерных точках границы земельного участка				
Система координат				
Зона №				
Номер точки	Координаты		Описание закрепления на местности	Средняя квадратическая погрешность определения координат характерных точек границ земельного участка, м
	X	Y		
1	2	3	4	5
151	738113.72	1309282.91	данные отсутствуют	5
152	738115.69	1309289.81	данные отсутствуют	5
153	738112.4	1309313.32	данные отсутствуют	5
154	737978.43	1309280.05	данные отсутствуют	5
155	737839.3	1309249.9	данные отсутствуют	5
156	737883.78	1309174.84	данные отсутствуют	5
157	737911.58	1309113.68	данные отсутствуют	5
158	737911.58	1309038.62	данные отсутствуют	5
159	737894.9	1309019.16	данные отсутствуют	5
160	737817.06	1308971.9	данные отсутствуют	5
161	737794.82	1308938.54	данные отсутствуют	5
162	737825.4	1308930.2	данные отсутствуют	5
163	737878.22	1308924.64	данные отсутствуют	5
164	737939.38	1308921.86	данные отсутствуют	5
165	737972.74	1308899.62	данные отсутствуют	5

Государственный регистратор		ФГИС ЕГРН
полное наименование должности	подпись	инициалы, фамилия

М.П.

Выписка из Единого государственного реестра недвижимости об объекте недвижимости
Описание местоположения земельного участка

Земельный участок			
(вид объекта недвижимости)			
Лист № ___ Раздела 3.2	Всего листов раздела 3.2 : ___	Всего разделов: ___	Всего листов выписки: ___
30.09.2021.№ 99/2021/420838691			
Кадастровый номер:		02:22:000000:205(единое землепользование)	

Сведения о характерных точках границы земельного участка				
Система координат				
Зона №				
Номер точки	Координаты		Описание закрепления на местности	Средняя квадратическая погрешность определения координат характерных точек границ земельного участка, м
	X	Y		
1	2	3	4	5
166	738036.68	1308891.28	данные отсутствуют	5
167	738086.72	1308888.5	данные отсутствуют	5
168	738089.58	1308880.32	данные отсутствуют	5
169	738151.07	1308871.71	данные отсутствуют	5
170	738166.54	1308892.66	данные отсутствуют	5
171	748078.96	1289328	данные отсутствуют	данные отсутствуют
172	748012.41	1289330.11	данные отсутствуют	данные отсутствуют
173	747837.83	1289332.53	данные отсутствуют	данные отсутствуют
174	747721.44	1289337.38	данные отсутствуют	данные отсутствуют
175	747624.46	1289344.66	данные отсутствуют	данные отсутствуют
176	747510.49	1289347.08	данные отсутствуют	данные отсутствуют
177	747377.12	1289359.2	данные отсутствуют	данные отсутствуют
178	747141.92	1289378.6	данные отсутствуют	данные отсутствуют
179	747066.76	1289385.88	данные отсутствуют	данные отсутствуют
180	747015.84	1289395.58	данные отсутствуют	данные отсутствуют

Государственный регистратор		ФГИС ЕГРН
полное наименование должности	подпись	инициалы, фамилия

М.П.

Выписка из Единого государственного реестра недвижимости об объекте недвижимости
Описание местоположения земельного участка

Земельный участок			
<small>(вид объекта недвижимости)</small>			
Лист № ___ Раздела 3.2	Всего листов раздела 3.2 : ___	Всего разделов: ___	Всего листов выписки: ___
30.09.2021 № 99/2021/420838691			
Кадастровый номер:		02:22:000000:205(единое землепользование)	

Сведения о характерных точках границы земельного участка				
Система координат				
Зона №				
Номер точки	Координаты		Описание закрепления на местности	Средняя квадратическая погрешность определения координат характерных точек границ земельного участка, м
	X	Y		
1	2	3	4	5
181	746950.37	1289414.98	данные отсутствуют	данные отсутствуют
182	746652.13	1289521.66	данные отсутствуют	данные отсутствуют
183	746581.81	1289545.91	данные отсутствуют	данные отсутствуют
184	746521.19	1289582.28	данные отсутствуют	данные отсутствуют
185	746443.59	1289621.08	данные отсутствуют	данные отсутствуют
186	746453.89	1289634.82	данные отсутствуют	данные отсутствуют
187	746594.75	1289565.36	данные отсутствуют	данные отсутствуют
188	746756.38	1289506.23	данные отсутствуют	данные отсутствуют
189	747057.96	1289405.7	данные отсутствуют	данные отсутствуют
190	747331.94	1289378.11	данные отсутствуют	данные отсутствуют
191	747481.74	1289366.28	данные отсутствуют	данные отсутствуют
192	747710.39	1289352.48	данные отсутствуют	данные отсутствуют
193	747955.67	1289350.56	данные отсутствуют	данные отсутствуют
194	748008.93	1289347.78	данные отсутствуют	данные отсутствуют
195	748055.02	1289345.26	данные отсутствуют	данные отсутствуют

Государственный регистратор		ФГИС ЕГРН
полное наименование должности	подпись	инициалы, фамилия

М.П.

Раздел 3.2

Выписка из Единого государственного реестра недвижимости об объекте недвижимости
Описание местоположения земельного участка

Земельный участок			
<small>(вид объекта недвижимости)</small>			
Лист № ___ Раздела 3.2	Всего листов раздела 3.2 : ___	Всего разделов: ___	Всего листов выписки: ___
30.09.2021 № 99/2021/420838691			
Кадастровый номер:		02:22:000000:205(единое землепользование)	

Сведения о характерных точках границы земельного участка				
Система координат				
Зона №				
Номер точки	Координаты		Описание закрепления на местности	Средняя квадратическая погрешность определения координат характерных точек границ земельного участка, м
	X	Y		
1	2	3	4	5
196	748076.98	1289339.28	данные отсутствуют	данные отсутствуют
197	766339.98	1279361.38	данные отсутствуют	данные отсутствуют
198	766320.26	1279366.04	данные отсутствуют	данные отсутствуют
199	766360.05	1279456.42	данные отсутствуют	данные отсутствуют
200	766405.01	1279520.1	данные отсутствуют	данные отсутствуют
201	766509.69	1279605.26	данные отсутствуют	данные отсутствуют
202	766530.22	1279631.73	данные отсутствуют	данные отсутствуют
203	766594.62	1279756.72	данные отсутствуют	данные отсутствуют
204	766618.98	1279773.96	данные отсутствуют	данные отсутствуют
205	766691.95	1279862.05	данные отсутствуют	данные отсутствуют
206	766736.58	1279929.45	данные отсутствуют	данные отсутствуют
207	766742.75	1279951.42	данные отсутствуют	данные отсутствуют
208	766792.48	1280037.71	данные отсутствуют	данные отсутствуют
209	766800.1	1280058.17	данные отсутствуют	данные отсутствуют
210	766820.9	1280062.03	данные отсутствуют	данные отсутствуют

Государственный регистратор		ФГИС ЕГРН
полное наименование должности	подпись	инициалы, фамилия

М.П.

Выписка из Единого государственного реестра недвижимости об объекте недвижимости
Описание местоположения земельного участка

Земельный участок			
(вид объекта недвижимости)			
Лист № ___ Раздела 3.2	Всего листов раздела 3.2 : ___	Всего разделов: ___	Всего листов выписки: ___
30.09.2021 № 99/2021/420838691			
Кадастровый номер:		02:22:000000:205(единое землепользование)	

Сведения о характерных точках границы земельного участка				
Система координат				
Зона №				
Номер точки	Координаты		Описание закрепления на местности	Средняя квадратическая погрешность определения координат характерных точек границ земельного участка, м
	X	Y		
1	2	3	4	5
211	767196.13	1280132.91	данные отсутствуют	данные отсутствуют
212	767209.32	1280134.71	данные отсутствуют	данные отсутствуют
213	767228.47	1280036.58	данные отсутствуют	данные отсутствуют
214	766855.63	1279974.23	данные отсутствуют	данные отсутствуют
215	766797.65	1279932.11	данные отсутствуют	данные отсутствуют
216	766630.2	1279716.8	данные отсутствуют	данные отсутствуют
217	766502.92	1279543.65	данные отсутствуют	данные отсутствуют
218	766424.77	1279441.54	данные отсутствуют	данные отсутствуют
219	766401.76	1279412.01	данные отсутствуют	данные отсутствуют
220	766410.79	1279436.85	данные отсутствуют	данные отсутствуют
221	766363.02	1279454.58	данные отсутствуют	данные отсутствуют
222	766350.23	1279420.44	данные отсутствуют	данные отсутствуют
223	766348.93	1279418.3	данные отсутствуют	данные отсутствуют
224	766350.83	1279417.11	данные отсутствуют	данные отсутствуют
225	725894.2	1300810.78	данные отсутствуют	данные отсутствуют

Государственный регистратор		ФГИС ЕГРН
полное наименование должности	подпись	инициалы, фамилия

М.П.

Выписка из Единого государственного реестра недвижимости об объекте недвижимости
Описание местоположения земельного участка

Земельный участок			
(вид объекта недвижимости)			
Лист № ___ Раздела 3.2	Всего листов раздела 3.2 : ___	Всего разделов: ___	Всего листов выписки: ___
30.09.2021 № 99/2021/420838691			
Кадастровый номер:		02:22:000000:205(единое землепользование)	

Сведения о характерных точках границы земельного участка				
Система координат				
Зона №				
Номер точки	Координаты		Описание закрепления на местности	Средняя квадратическая погрешность определения координат характерных точек границ земельного участка, м
	X	Y		
1	2	3	4	5
226	725938.34	1300881.71	данные отсутствуют	данные отсутствуют
227	725944.02	1300950.08	данные отсутствуют	данные отсутствуют
228	725884.46	1301095.77	данные отсутствуют	данные отсутствуют
229	725884.49	1301095.84	данные отсутствуют	данные отсутствуют
230	725975.17	1301156.68	данные отсутствуют	данные отсутствуют
231	726185.76	1301296.2	данные отсутствуют	данные отсутствуют
232	726185.84	1301296.19	данные отсутствуют	данные отсутствуют
233	726204.18	1301274.48	данные отсутствуют	данные отсутствуют
234	726210.36	1301278.33	данные отсутствуют	данные отсутствуют
235	726316.69	1301141.25	данные отсутствуют	данные отсутствуют
236	726430.91	1301006	данные отсутствуют	данные отсутствуют
237	726521.22	1301028.29	данные отсутствуют	данные отсутствуют
238	726543.2	1301033.42	данные отсутствуют	данные отсутствуют
239	726732.39	1301100.29	данные отсутствуют	данные отсутствуют
240	726736.32	1301329.12	данные отсутствуют	данные отсутствуют

Государственный регистратор		ФГИС ЕГРН
полное наименование должности	подпись	инициалы, фамилия

М.П.

Выписка из Единого государственного реестра недвижимости об объекте недвижимости
Описание местоположения земельного участка

Земельный участок			
<small>(вид объекта недвижимости)</small>			
Лист № ___ Раздела 3.2	Всего листов раздела 3.2 : ___	Всего разделов: ___	Всего листов выписки: ___
30.09.2021 № 99/2021/420838691			
Кадастровый номер:		02:22:000000:205(единое землепользование)	

Сведения о характерных точках границы земельного участка				
Система координат				
Зона №				
Номер точки	Координаты		Описание закрепления на местности	Средняя квадратическая погрешность определения координат характерных точек границ земельного участка, м
	X	Y		
1	2	3	4	5
241	726731.56	1301663.91	данные отсутствуют	данные отсутствуют
242	726720.92	1301852.71	данные отсутствуют	данные отсутствуют
243	726723.58	1302001.63	данные отсутствуют	данные отсутствуют
244	726733.15	1302127.41	данные отсутствуют	данные отсутствуют
245	726739.54	1302243.62	данные отсутствуют	данные отсутствуют
246	726739.59	1302246.28	данные отсутствуют	данные отсутствуют
247	726567.32	1302246.28	данные отсутствуют	данные отсутствуют
248	726539.8	1302228.97	данные отсутствуют	данные отсутствуют
249	726508.19	1302206.39	данные отсутствуют	данные отсутствуют
250	726457.46	1302177.18	данные отсутствуют	данные отсутствуют
251	726415.12	1302150.55	данные отсутствуют	данные отсутствуют
252	726239.61	1302147.89	данные отсутствуют	данные отсутствуют
253	726077.4	1302145.31	данные отсутствуют	данные отсутствуют
254	726072.08	1302145.23	данные отсутствуют	данные отсутствуют
255	725874.19	1302223.95	данные отсутствуют	данные отсутствуют

Государственный регистратор		ФГИС ЕГРН
полное наименование должности	подпись	инициалы, фамилия

М.П.

Раздел 3.2

Выписка из Единого государственного реестра недвижимости об объекте недвижимости
Описание местоположения земельного участка

Земельный участок			
<small>(вид объекта недвижимости)</small>			
Лист № ___ Раздела 3.2	Всего листов раздела 3.2 : ___	Всего разделов: ___	Всего листов выписки: ___
30.09.2021 № 99/2021/420838691			
Кадастровый номер:		02:22:000000:205(единое землепользование)	

Сведения о характерных точках границы земельного участка				
Система координат				
Зона №				
Номер точки	Координаты		Описание закрепления на местности	Средняя квадратическая погрешность определения координат характерных точек границ земельного участка, м
	X	Y		
1	2	3	4	5
256	725838.44	1302236.95	данные отсутствуют	данные отсутствуют
257	725826.1	1302239.67	данные отсутствуют	данные отсутствуют
258	725492.37	1301913.88	данные отсутствуют	данные отсутствуют
259	725488.43	1301920.51	данные отсутствуют	данные отсутствуют
260	725487.05	1301919.19	данные отсутствуют	данные отсутствуют
261	725486.85	1301919.53	данные отсутствуют	данные отсутствуют
262	725479.95	1301911.74	данные отсутствуют	данные отсутствуют
263	725479.86	1301911.75	данные отсутствуют	данные отсутствуют
264	725367.99	1302119.52	данные отсутствуют	данные отсутствуют
265	725088.94	1302589.07	данные отсутствуют	данные отсутствуют
266	725036.73	1302644.28	данные отсутствуют	данные отсутствуют
267	724724.54	1302712.25	данные отсутствуют	данные отсутствуют
268	724631.08	1302732.42	данные отсутствуют	данные отсутствуют
269	724561.65	1302743.55	данные отсутствуют	данные отсутствуют
270	724588.24	1302485.61	данные отсутствуют	данные отсутствуют

Государственный регистратор		ФГИС ЕГРН
полное наименование должности	подпись	инициалы, фамилия

М.П.

Выписка из Единого государственного реестра недвижимости об объекте недвижимости
Описание местоположения земельного участка

Земельный участок			
(вид объекта недвижимости)			
Лист № ___ Раздела 3.2	Всего листов раздела 3.2 : ___	Всего разделов: ___	Всего листов выписки: ___
30.09.2021 № 99/2021/420838691			
Кадастровый номер:		02:22:000000:205(единое землепользование)	

Сведения о характерных точках границы земельного участка				
Система координат				
Зона №				
Номер точки	Координаты		Описание закрепления на местности	Средняя квадратическая погрешность определения координат характерных точек границ земельного участка, м
	X	Y		
1	2	3	4	5
271	724520.91	1302373.86	данные отсутствуют	данные отсутствуют
272	724487.09	1302296.91	данные отсутствуют	данные отсутствуют
273	724472.92	1302294.22	данные отсутствуют	данные отсутствуют
274	724463.26	1302278.19	данные отсутствуют	данные отсутствуют
275	724372.95	1302275.28	данные отсутствуют	данные отсутствуют
276	724224.93	1302247.22	данные отсутствуют	данные отсутствуют
277	724067.39	1302267.19	данные отсутствуют	данные отсутствуют
278	723974.3	1302264.9	данные отсутствуют	данные отсутствуют
279	723971.36	1302262.07	данные отсутствуют	данные отсутствуют
280	723817.39	1302095.05	данные отсутствуют	данные отсутствуют
281	723822.02	1302088.08	данные отсутствуют	данные отсутствуют
282	724021.83	1301820.8	данные отсутствуют	данные отсутствуют
283	724130.96	1301815.06	данные отсутствуют	данные отсутствуют
284	724185.03	1301815.06	данные отсутствуют	данные отсутствуют
285	724189.41	1301811.99	данные отсутствуют	данные отсутствуют

Государственный регистратор		ФГИС ЕГРН
полное наименование должности	подпись	инициалы, фамилия

М.П.

Выписка из Единого государственного реестра недвижимости об объекте недвижимости
Описание местоположения земельного участка

Земельный участок			
(вид объекта недвижимости)			
Лист № ___ Раздела 3.2	Всего листов раздела 3.2 : ___	Всего разделов: ___	Всего листов выписки: ___
30.09.2021 № 99/2021/420838691			
Кадастровый номер:		02:22:000000:205(единое землепользование)	

Сведения о характерных точках границы земельного участка				
Система координат				
Зона №				
Номер точки	Координаты		Описание закрепления на местности	Средняя квадратическая погрешность определения координат характерных точек границ земельного участка, м
	X	Y		
1	2	3	4	5
286	724223.93	1301810.17	данные отсутствуют	данные отсутствуют
287	724547.1	1301560.7	данные отсутствуют	данные отсутствуют
288	724661.29	1301480.48	данные отсутствуют	данные отсутствуют
289	724917.08	1301496.15	данные отсутствуют	данные отсутствуют
290	725207.71	1301495.74	данные отсутствуют	данные отсутствуют
291	725209.03	1301493.12	данные отсутствуют	данные отсутствуют
292	725218.47	1301493.72	данные отсутствуют	данные отсутствуют
293	725303.75	1301310.99	данные отсутствуют	данные отсутствуют
294	725386.56	1301354.28	данные отсутствуют	данные отсутствуют
295	725455.1	1301338.72	данные отсутствуют	данные отсутствуют
296	725455.7	1301337.97	данные отсутствуют	данные отсутствуют
297	725487.05	1301347.47	данные отсутствуют	данные отсутствуют
298	725888.41	1300817.58	данные отсутствуют	данные отсутствуют
299	725848.26	1300449.72	данные отсутствуют	данные отсутствуют
300	725855.74	1300451.76	данные отсутствуют	данные отсутствуют

Государственный регистратор		ФГИС ЕГРН
полное наименование должности	подпись	инициалы, фамилия

М.П.

Земельный участок			
(вид объекта недвижимости)			
Лист № ___	Раздела 3.2	Всего листов раздела 3.2 : ___	Всего разделов: ___
Всего листов выписки: ___			
30.09.2021 № 99/2021/420838691			
Кадастровый номер:		02:22:000000:205(единое землепользование)	

Сведения о характерных точках границы земельного участка				
Система координат				
Зона №				
Номер точки	Координаты		Описание закрепления на местности	Средняя квадратическая погрешность определения координат характерных точек границ земельного участка, м
	X	Y		
1	2	3	4	5
301	725880.62	1300294.42	данные отсутствуют	данные отсутствуют
302	725824.77	1300278.46	данные отсутствуют	данные отсутствуют
303	725843.39	1300180.07	данные отсутствуют	данные отсутствуют
304	725854.02	1300134.87	данные отсутствуют	данные отсутствуют
305	725872.64	1300108.28	данные отсутствуют	данные отсутствуют
306	725925.82	1300031.16	данные отсутствуют	данные отсутствуют
307	726074.74	1299999.25	данные отсутствуют	данные отсутствуют
308	726231.64	1299993.93	данные отсутствуют	данные отсутствуют
309	726265.33	1299985.17	данные отсутствуют	данные отсутствуют
310	726265.35	1299985.16	данные отсутствуют	данные отсутствуют
311	726364.59	1299959.36	данные отсутствуют	данные отсутствуют
312	726570.77	1299942.74	данные отсутствуют	данные отсутствуют
313	726570.72	1299942.34	данные отсутствуют	данные отсутствуют
314	726840.59	1299935.43	данные отсутствуют	данные отсутствуют
315	726564.03	1300661.39	данные отсутствуют	данные отсутствуют

Государственный регистратор		ФГИС ЕГРН
полное наименование должности	подпись	инициалы, фамилия

М.П.

Раздел 3.2

Выписка из Единого государственного реестра недвижимости об объекте недвижимости
Описание местоположения земельного участка

Земельный участок			
(вид объекта недвижимости)			
Лист № ___	Раздела 3.2	Всего листов раздела 3.2 : ___	Всего разделов: ___
Всего листов выписки: ___			
30.09.2021 № 99/2021/420838691			
Кадастровый номер:		02:22:000000:205(единое землепользование)	

Сведения о характерных точках границы земельного участка				
Система координат				
Зона №				
Номер точки	Координаты		Описание закрепления на местности	Средняя квадратическая погрешность определения координат характерных точек границ земельного участка, м
	X	Y		
1	2	3	4	5
316	726077.4	1300563	данные отсутствуют	данные отсутствуют
317	725840.73	1300485.88	данные отсутствуют	данные отсутствуют
318	727031.79	1301400.96	данные отсутствуют	данные отсутствуют
319	727062.88	1301401.89	данные отсутствуют	данные отсутствуют
320	727441.58	1301457.04	данные отсутствуют	данные отсутствуют
321	727550.45	1301483	данные отсутствуют	данные отсутствуют
322	727863.18	1301526	данные отсутствуют	данные отсутствуют
323	727981.38	1301545.97	данные отсутствуют	данные отсутствуют
324	727970.71	1301590.97	данные отсутствуют	данные отсутствуют
325	727965.43	1301618.7	данные отсутствуют	данные отсутствуют
326	727955.09	1301668.51	данные отсутствуют	данные отсутствуют
327	727867.86	1301860.32	данные отсутствуют	данные отсутствуют
328	727810.21	1302007.76	данные отсутствуют	данные отсутствуют
329	727810.26	1302007.84	данные отсутствуют	данные отсутствуют
330	728168.88	1302072.4	данные отсутствуют	данные отсутствуют

Государственный регистратор		ФГИС ЕГРН
полное наименование должности	подпись	инициалы, фамилия

М.П.

Выписка из Единого государственного реестра недвижимости об объекте недвижимости
Описание местоположения земельного участка

Земельный участок			
(вид объекта недвижимости)			
Лист № ___ Раздела 3.2	Всего листов раздела 3.2 : ___	Всего разделов: ___	Всего листов выписки: ___
30.09.2021 № 99/2021/420838691			
Кадастровый номер:		02:22:000000:205(единое землепользование)	

Сведения о характерных точках границы земельного участка				
Система координат				
Зона №				
Номер точки	Координаты		Описание закрепления на местности	Средняя квадратическая погрешность определения координат характерных точек границ земельного участка, м
	X	Y		
1	2	3	4	5
331	728377.73	1302122.34	данные отсутствуют	данные отсутствуют
332	728569.07	1302166.5	данные отсутствуют	данные отсутствуют
333	728568.86	1302168.05	данные отсутствуют	данные отсутствуют
334	728570.54	1302168.45	данные отсутствуют	данные отсутствуют
335	728568.29	1302193.14	данные отсутствуют	данные отсутствуют
336	728533.75	1302282.2	данные отсутствуют	данные отсутствуют
337	728381.97	1302265.83	данные отсутствуют	данные отсутствуют
338	728381.9	1302265.89	данные отсутствуют	данные отсутствуют
339	728375.85	1302504.98	данные отсутствуют	данные отсутствуют
340	727819.18	1302315.42	данные отсутствуют	данные отсутствуют
341	727816.59	1302321.04	данные отсутствуют	данные отсутствуют
342	727810.3	1302318.97	данные отсутствуют	данные отсутствуют
343	727810.22	1302319.01	данные отсутствуют	данные отсутствуют
344	727791.25	1302390.26	данные отсутствуют	данные отсутствуют
345	727697.33	1302366.35	данные отсутствуют	данные отсутствуют

Государственный регистратор		ФГИС ЕГРН
полное наименование должности	подпись	инициалы, фамилия

М.П.

Выписка из Единого государственного реестра недвижимости об объекте недвижимости
Описание местоположения земельного участка

Земельный участок			
(вид объекта недвижимости)			
Лист № ___ Раздела 3.2	Всего листов раздела 3.2 : ___	Всего разделов: ___	Всего листов выписки: ___
30.09.2021 № 99/2021/420838691			
Кадастровый номер:		02:22:000000:205(единое землепользование)	

Сведения о характерных точках границы земельного участка				
Система координат				
Зона №				
Номер точки	Координаты		Описание закрепления на местности	Средняя квадратическая погрешность определения координат характерных точек границ земельного участка, м
	X	Y		
1	2	3	4	5
346	727697.26	1302366.39	данные отсутствуют	данные отсутствуют
347	727605.24	1302685.73	данные отсутствуют	данные отсутствуют
348	727656.05	1302797.3	данные отсутствуют	данные отсутствуют
349	727721.34	1302906.35	данные отсутствуют	данные отсутствуют
350	727717.99	1302913.46	данные отсутствуют	данные отсутствуют
351	727718.13	1302913.74	данные отсутствуют	данные отсутствуют
352	727683.56	1302993.51	данные отсутствуют	данные отсутствуют
353	727680.94	1302992.22	данные отсутствуют	данные отсутствуют
354	727679.99	1302994.23	данные отсутствуют	данные отсутствуют
355	727588.1	1302949.6	данные отсутствуют	данные отсутствуют
356	727496.13	1302880.75	данные отсутствуют	данные отсутствуют
357	727496.03	1302880.78	данные отсутствуют	данные отсутствуют
358	727450.28	1303009.8	данные отсутствуют	данные отсутствуют
359	727444.23	1303022.77	данные отсутствуют	данные отсутствуют
360	727365.66	1302992.77	данные отсутствуют	данные отсутствуют

Государственный регистратор		ФГИС ЕГРН
полное наименование должности	подпись	инициалы, фамилия

М.П.

Земельный участок			
(вид объекта недвижимости)			
Лист № ___	Раздела 3.2	Всего листов раздела 3.2 : ___	Всего разделов: ___
Всего листов выписки: ___			
30.09.2021 № 99/2021/420838691			
Кадастровый номер:		02:22:000000:205(единое землепользование)	

Сведения о характерных точках границы земельного участка				
Система координат				
Зона №				
Номер точки	Координаты		Описание закрепления на местности	Средняя квадратическая погрешность определения координат характерных точек границ земельного участка, м
	X	Y		
1	2	3	4	5
361	727304.68	1302974.47	данные отсутствуют	данные отсутствуют
362	727323.92	1302821.86	данные отсутствуют	данные отсутствуют
363	727364.45	1302631.86	данные отсутствуют	данные отсутствуют
364	727348.84	1302624.28	данные отсутствуют	данные отсутствуют
365	727352.5	1302595.24	данные отсутствуют	данные отсутствуют
366	727352.46	1302595.17	данные отсутствуют	данные отсутствуют
367	727118.34	1302504.1	данные отсутствуют	данные отсутствуют
368	727104.91	1302136.25	данные отсутствуют	данные отсутствуют
369	727104.87	1302136.19	данные отсутствуют	данные отсутствуют
370	726748.65	1302002.45	данные отсутствуют	данные отсутствуют
371	726748.57	1302002.51	данные отсутствуют	данные отсутствуют
372	726748.41	1302009.88	данные отсутствуют	данные отсутствуют
373	726726.24	1302001.63	данные отсутствуют	данные отсутствуют
374	726731.54	1301664.33	данные отсутствуют	данные отсутствуют
375	726751	1301667.43	данные отсутствуют	данные отсутствуют

Государственный регистратор		ФГИС ЕГРН
полное наименование должности	подпись	инициалы, фамилия

М.П.

Раздел 3.2

Выписка из Единого государственного реестра недвижимости об объекте недвижимости
Описание местоположения земельного участка

Земельный участок			
(вид объекта недвижимости)			
Лист № ___	Раздела 3.2	Всего листов раздела 3.2 : ___	Всего разделов: ___
Всего листов выписки: ___			
30.09.2021 № 99/2021/420838691			
Кадастровый номер:		02:22:000000:205(единое землепользование)	

Сведения о характерных точках границы земельного участка				
Система координат				
Зона №				
Номер точки	Координаты		Описание закрепления на местности	Средняя квадратическая погрешность определения координат характерных точек границ земельного участка, м
	X	Y		
1	2	3	4	5
376	726751.49	1301674.92	данные отсутствуют	данные отсутствуют
377	726751.54	1301674.98	данные отсутствуют	данные отсутствуют
378	727046.97	1301714.62	данные отсутствуют	данные отсутствуют
379	727047.03	1301714.59	данные отсутствуют	данные отсутствуют
380	753046.02	1284672.03	данные отсутствуют	данные отсутствуют
381	753057.61	1284710.4	данные отсутствуют	данные отсутствуют
382	753129.49	1284686.7	данные отсутствуют	данные отсутствуют
383	753112.24	1284647.9	данные отсутствуют	данные отсутствуют
384	753073.95	1284662.12	данные отсутствуют	данные отсутствуют
385	753114.7	1284642.49	данные отсутствуют	данные отсутствуют
386	753127.66	1284632.48	данные отсутствуют	данные отсутствуют
387	753183.23	1284606.19	данные отсутствуют	данные отсутствуют
388	753187.9	1284606.7	данные отсутствуют	данные отсутствуют
389	753193.04	1284679.35	данные отсутствуют	данные отсутствуют
390	753134.89	1284709.54	данные отсутствуют	данные отсутствуют

Государственный регистратор		ФГИС ЕГРН
полное наименование должности	подпись	инициалы, фамилия

М.П.

Выписка из Единого государственного реестра недвижимости об объекте недвижимости
Описание местоположения земельного участка

Земельный участок			
(вид объекта недвижимости)			
Лист № ___ Раздела 3.2	Всего листов раздела 3.2 : ___	Всего разделов: ___	Всего листов выписки: ___
30.09.2021.№ 99/2021/420838691			
Кадастровый номер:		02:22:000000:205(единое землепользование)	

Сведения о характерных точках границы земельного участка				
Система координат				
Зона №				
Номер точки	Координаты		Описание закрепления на местности	Средняя квадратическая погрешность определения координат характерных точек границ земельного участка, м
	X	Y		
1	2	3	4	5
391	753130.07	1284776.6	данные отсутствуют	данные отсутствуют
392	753161.74	1284846.8	данные отсутствуют	данные отсутствуют
393	753104.7	1285125.76	данные отсутствуют	данные отсутствуют
394	753122.11	1285203.56	данные отсутствуют	данные отсутствуют
395	753084.72	1285221.45	данные отсутствуют	данные отсутствуют
396	753002.6	1285252.45	данные отсутствуют	данные отсутствуют
397	752895.36	1285303.38	данные отсутствуют	данные отсутствуют
398	752775.02	1285362.49	данные отсутствуют	данные отсутствуют
399	752703.78	1285405.7	данные отсутствуют	данные отсутствуют
400	752550.78	1285510.44	данные отсутствуют	данные отсутствуют
401	752518.42	1285527.96	данные отсутствуют	данные отсутствуют
402	752388.95	1285436.33	данные отсутствуют	данные отсутствуют
403	752116.6	1285564.5	данные отсутствуют	данные отсутствуют
404	751972.43	1285632.59	данные отсутствуют	данные отсутствуют
405	751780.16	1285724.7	данные отсутствуют	данные отсутствуют

Государственный регистратор		ФГИС ЕГРН
полное наименование должности	подпись	инициалы, фамилия

М.П.

Выписка из Единого государственного реестра недвижимости об объекте недвижимости
Описание местоположения земельного участка

Земельный участок			
(вид объекта недвижимости)			
Лист № ___ Раздела 3.2	Всего листов раздела 3.2 : ___	Всего разделов: ___	Всего листов выписки: ___
30.09.2021.№ 99/2021/420838691			
Кадастровый номер:		02:22:000000:205(единое землепользование)	

Сведения о характерных точках границы земельного участка				
Система координат				
Зона №				
Номер точки	Координаты		Описание закрепления на местности	Средняя квадратическая погрешность определения координат характерных точек границ земельного участка, м
	X	Y		
1	2	3	4	5
406	751676.03	1285772.77	данные отсутствуют	данные отсутствуют
407	751526.46	1285847.71	данные отсутствуют	данные отсутствуют
408	751860.75	1285342.14	данные отсутствуют	данные отсутствуют
409	751833.64	1285215.09	данные отсутствуют	данные отсутствуют
410	751845.64	1285216.92	данные отсутствуют	данные отсутствуют
411	751866.05	1285216.02	данные отсутствуют	данные отсутствуют
412	751901.96	1285210.41	данные отсутствуют	данные отсутствуют
413	752014.2	1285150.4	данные отсутствуют	данные отсутствуют
414	752060.87	1285097.05	данные отсутствуют	данные отсутствуют
415	752152.73	1285054.82	данные отсутствуют	данные отсутствуют
416	752411.28	1284908.11	данные отсутствуют	данные отсутствуют
417	752576.86	1284826.61	данные отсутствуют	данные отсутствуют
418	752649.46	1284801.42	данные отсутствуют	данные отсутствуют
419	752694.65	1284778.45	данные отсутствуют	данные отсутствуют
420	752747.25	1284768.82	данные отсутствуют	данные отсутствуют

Государственный регистратор		ФГИС ЕГРН
полное наименование должности	подпись	инициалы, фамилия

М.П.

Земельный участок			
(вид объекта недвижимости)			
Лист № ___	Раздела 3.2	Всего листов раздела 3.2 : ___	Всего разделов: ___
Всего листов выписки: ___			
30.09.2021.№ 99/2021/420838691			
Кадастровый номер:		02:22:000000:205(единое землепользование)	

Сведения о характерных точках границы земельного участка				
Система координат				
Зона №				
Номер точки	Координаты		Описание закрепления на местности	Средняя квадратическая погрешность определения координат характерных точек границ земельного участка, м
	X	Y		
1	2	3	4	5
421	752814.66	1284738.44	данные отсутствуют	данные отсутствуют
422	752900.6	1284723.62	данные отсутствуют	данные отсутствуют
423	752958.16	1284703.2	данные отсутствуют	данные отсутствуют
424	752976.21	1284745.91	данные отсутствуют	данные отсутствуют
425	753037.16	1284724.3	данные отсутствуют	данные отсутствуют
426	753019.38	1284681.48	данные отсутствуют	данные отсутствуют
427	768794.31	1281731.01	данные отсутствуют	данные отсутствуют
428	768818.83	1281627	данные отсутствуют	данные отсутствуют
429	769008.17	1281621.11	данные отсутствуют	данные отсутствуют
430	769403.39	1281605.63	данные отсутствуют	данные отсутствуют
431	769644.2	1281594.13	данные отсутствуют	данные отсутствуют
432	769922.84	1281575.44	данные отсутствуют	данные отсутствуют
433	769984.93	1281655.41	данные отсутствуют	данные отсутствуют
434	770005.42	1281680.69	данные отсутствуют	данные отсутствуют
435	769800.6	1281675.6	данные отсутствуют	данные отсутствуют

Государственный регистратор		ФГИС ЕГРН
полное наименование должности	подпись	инициалы, фамилия

М.П.

Раздел 3.2

Выписка из Единого государственного реестра недвижимости об объекте недвижимости
Описание местоположения земельного участка

Земельный участок			
(вид объекта недвижимости)			
Лист № ___	Раздела 3.2	Всего листов раздела 3.2 : ___	Всего разделов: ___
Всего листов выписки: ___			
30.09.2021.№ 99/2021/420838691			
Кадастровый номер:		02:22:000000:205(единое землепользование)	

Сведения о характерных точках границы земельного участка				
Система координат				
Зона №				
Номер точки	Координаты		Описание закрепления на местности	Средняя квадратическая погрешность определения координат характерных точек границ земельного участка, м
	X	Y		
1	2	3	4	5
436	769666.45	1281679.13	данные отсутствуют	данные отсутствуют
437	769572.81	1281687.21	данные отсутствуют	данные отсутствуют
438	769075.03	1281721.54	данные отсутствуют	данные отсутствуют
439	768811.12	1281725.83	данные отсутствуют	данные отсутствуют
440	769107.14	1281715.22	данные отсутствуют	данные отсутствуют
441	769108.57	1281717.06	данные отсутствуют	данные отсутствуют
442	769106.8	1281718.49	данные отсутствуют	данные отсутствуют
443	769105.28	1281716.71	данные отсутствуют	данные отсутствуют
444	766950.25	1282150.2	данные отсутствуют	данные отсутствуют
445	767046.39	1282170.61	данные отсутствуют	данные отсутствуют
446	766903.73	1282255.79	данные отсутствуют	данные отсутствуют
447	766837.21	1282249.34	данные отсутствуют	данные отсутствуют
448	766163.51	1282124.9	данные отсутствуют	данные отсутствуют
449	765894.7	1282080.58	данные отсутствуют	данные отсутствуют
450	765829.22	1282067.94	данные отсутствуют	данные отсутствуют

Государственный регистратор		ФГИС ЕГРН
полное наименование должности	подпись	инициалы, фамилия

М.П.

Выписка из Единого государственного реестра недвижимости об объекте недвижимости
Описание местоположения земельного участка

Земельный участок			
(вид объекта недвижимости)			
Лист № ___ Раздела 3.2	Всего листов раздела 3.2 : ___	Всего разделов: ___	Всего листов выписки: ___
30.09.2021 № 99/2021/420838691			
Кадастровый номер:		02:22:000000:205(единое землепользование)	

Сведения о характерных точках границы земельного участка				
Система координат				
Зона №				
Номер точки	Координаты		Описание закрепления на местности	Средняя квадратическая погрешность определения координат характерных точек границ земельного участка, м
	X	Y		
1	2	3	4	5
451	765829.21	1282067.94	данные отсутствуют	данные отсутствуют
452	765760.21	1282058.08	данные отсутствуют	данные отсутствуют
453	765767.08	1282026.45	данные отсутствуют	данные отсутствуют
454	765770.13	1282015.03	данные отсутствуют	данные отсутствуют
455	765775.01	1282008.44	данные отсутствуют	данные отсутствуют
456	765782.19	1282001.37	данные отсутствуют	данные отсутствуют
457	765790.89	1281995.14	данные отсутствуют	данные отсутствуют
458	765802.15	1281990.55	данные отсутствуют	данные отсутствуют
459	765821.69	1281984.89	данные отсутствуют	данные отсутствуют
460	765842.2	1281980.47	данные отсутствуют	данные отсутствуют
461	765849.42	1281979.36	данные отсутствуют	данные отсутствуют
462	766023.39	1281999.75	данные отсутствуют	данные отсутствуют
463	766185.23	1282028.78	данные отсутствуют	данные отсутствуют
464	766547.51	1282084.95	данные отсутствуют	данные отсутствуют
465	766909.78	1282141.11	данные отсутствуют	данные отсутствуют

Государственный регистратор		ФГИС ЕГРН
полное наименование должности	подпись	инициалы, фамилия

М.П.

Выписка из Единого государственного реестра недвижимости об объекте недвижимости
Описание местоположения земельного участка

Земельный участок			
(вид объекта недвижимости)			
Лист № ___ Раздела 3.2	Всего листов раздела 3.2 : ___	Всего разделов: ___	Всего листов выписки: ___
30.09.2021 № 99/2021/420838691			
Кадастровый номер:		02:22:000000:205(единое землепользование)	

Сведения о характерных точках границы земельного участка				
Система координат				
Зона №				
Номер точки	Координаты		Описание закрепления на местности	Средняя квадратическая погрешность определения координат характерных точек границ земельного участка, м
	X	Y		
1	2	3	4	5
466	754647.7	1285488.61	данные отсутствуют	данные отсутствуют
467	755699.95	1285638.52	данные отсутствуют	данные отсутствуют
468	755686.21	1285707.56	данные отсутствуют	данные отсутствуют
469	755598.27	1286203.02	данные отсутствуют	данные отсутствуют
470	755536.47	1286539.44	данные отсутствуют	данные отсутствуют
471	755414.39	1287065.8	данные отсутствуют	данные отсутствуют
472	755413.89	1287065.64	данные отсутствуют	данные отсутствуют
473	755224.6	1286913.06	данные отсутствуют	данные отсутствуют
474	754945.43	1286669.07	данные отсутствуют	данные отсутствуют
475	754787.38	1286844.21	данные отсутствуют	данные отсутствуют
476	754756.19	1286875.96	данные отсутствуют	данные отсутствуют
477	754647.1	1286984.2	данные отсутствуют	данные отсутствуют
478	754411.01	1286780.6	данные отсутствуют	данные отсутствуют
479	754531.79	1286103.39	данные отсутствуют	данные отсутствуют
480	754742.92	1284860.38	данные отсутствуют	данные отсутствуют

Государственный регистратор		ФГИС ЕГРН
полное наименование должности	подпись	инициалы, фамилия

М.П.

Земельный участок			
(вид объекта недвижимости)			
Лист № ___ Раздела 3.2	Всего листов раздела 3.2 : ___	Всего разделов: ___	Всего листов выписки: ___
30.09.2021.№ 99/2021/420838691			
Кадастровый номер:		02:22:000000:205(единое землепользование)	

Сведения о характерных точках границы земельного участка				
Система координат				
Зона №				
Номер точки	Координаты		Описание закрепления на местности	Средняя квадратическая погрешность определения координат характерных точек границ земельного участка, м
	X	Y		
1	2	3	4	5
481	754634.39	1285477.97	данные отсутствуют	данные отсутствуют
482	754445.87	1286470.73	данные отсутствуют	данные отсутствуют
483	754390.4	1286777.93	данные отсутствуют	данные отсутствуют
484	754390.42	1286777.99	данные отсутствуют	данные отсутствуют
485	754642.88	1286999.32	данные отсутствуют	данные отсутствуют
486	754644.28	1287002.78	данные отсутствуют	данные отсутствуют
487	754638.85	1287008.8	данные отсутствуют	данные отсутствуют
488	754682.92	1287229.18	данные отсутствуют	данные отсутствуют
489	754696.94	1287291.35	данные отсутствуют	данные отсутствуют
490	754352.76	1287391.52	данные отсутствуют	данные отсутствуют
491	753961.32	1287515.19	данные отсутствуют	данные отсутствуют
492	753652.71	1287609.37	данные отсутствуют	данные отсутствуют
493	753575.24	1287648.56	данные отсутствуют	данные отсутствуют
494	753272.55	1287411.84	данные отсутствуют	данные отсутствуют
495	753185.51	1287366.29	данные отсутствуют	данные отсутствуют

Государственный регистратор		ФГИС ЕГРН
полное наименование должности	подпись	инициалы, фамилия

М.П.

Раздел 3.2

Выписка из Единого государственного реестра недвижимости об объекте недвижимости
Описание местоположения земельного участка

Земельный участок			
(вид объекта недвижимости)			
Лист № ___ Раздела 3.2	Всего листов раздела 3.2 : ___	Всего разделов: ___	Всего листов выписки: ___
30.09.2021.№ 99/2021/420838691			
Кадастровый номер:		02:22:000000:205(единое землепользование)	

Сведения о характерных точках границы земельного участка				
Система координат				
Зона №				
Номер точки	Координаты		Описание закрепления на местности	Средняя квадратическая погрешность определения координат характерных точек границ земельного участка, м
	X	Y		
1	2	3	4	5
496	752550.19	1287019.39	данные отсутствуют	данные отсутствуют
497	751998.69	1286718.45	данные отсутствуют	данные отсутствуют
498	752208.28	1286426.01	данные отсутствуют	данные отсутствуют
499	752567.34	1286318.29	данные отсутствуют	данные отсутствуют
500	752879.45	1285931.61	данные отсутствуют	данные отсутствуют
501	752736.16	1285728	данные отсутствуют	данные отсутствуют
502	752675.24	1285632.14	данные отсутствуют	данные отсутствуют
503	752546.24	1285544.88	данные отсутствуют	данные отсутствуют
504	752634.4	1285485.28	данные отсутствуют	данные отсутствуют
505	752651.14	1285475.22	данные отсутствуют	данные отсутствуют
506	752735.59	1285430.51	данные отсутствуют	данные отсутствуют
507	752980.64	1285307.99	данные отсутствуют	данные отсутствуют
508	753142.9	1285235.13	данные отсутствуют	данные отсутствуют
509	753517.11	1285135.79	данные отсутствуют	данные отсутствуют
510	753606.52	1285117.57	данные отсутствуют	данные отсутствуют

Государственный регистратор		ФГИС ЕГРН
полное наименование должности	подпись	инициалы, фамилия

М.П.

Выписка из Единого государственного реестра недвижимости об объекте недвижимости
Описание местоположения земельного участка

Земельный участок			
(вид объекта недвижимости)			
Лист № ___ Раздела 3.2	Всего листов раздела 3.2 : ___	Всего разделов: ___	Всего листов выписки: ___
30.09.2021.№ 99/2021/420838691			
Кадастровый номер:		02:22:000000:205(единое землепользование)	

Сведения о характерных точках границы земельного участка				
Система координат				
Зона №				
Номер точки	Координаты		Описание закрепления на местности	Средняя квадратическая погрешность определения координат характерных точек границ земельного участка, м
	X	Y		
1	2	3	4	5
511	754012.18	1285026.51	данные отсутствуют	данные отсутствуют
512	754535.4	1284903.98	данные отсутствуют	данные отсутствуют
513	754285.46	1285601.71	данные отсутствуют	данные отсутствуют
514	754285.53	1285601.66	данные отсутствуют	данные отсутствуют
515	754322.36	1285427.57	данные отсутствуют	данные отсутствуют
516	754322.31	1285427.5	данные отсутствуют	данные отсутствуют
517	754208.52	1285409.23	данные отсутствуют	данные отсутствуют
518	754208.46	1285409.28	данные отсутствуют	данные отсутствуют
519	754171.92	1285583.74	данные отсутствуют	данные отсутствуют
520	754171.97	1285583.81	данные отсутствуют	данные отсутствуют
521	752068.37	1305875.53	Долговременный межевой знак	5
522	752041.34	1305916.26	Долговременный межевой знак	5
523	751976.12	1306014.51	Долговременный межевой знак	5
524	751983.17	1306022.59	Долговременный межевой знак	5
525	751980.89	1306031.46	Долговременный межевой знак	5

Государственный регистратор		ФГИС ЕГРН
полное наименование должности	подпись	инициалы, фамилия

М.П.

Выписка из Единого государственного реестра недвижимости об объекте недвижимости
Описание местоположения земельного участка

Земельный участок			
(вид объекта недвижимости)			
Лист № ___ Раздела 3.2	Всего листов раздела 3.2 : ___	Всего разделов: ___	Всего листов выписки: ___
30.09.2021.№ 99/2021/420838691			
Кадастровый номер:		02:22:000000:205(единое землепользование)	

Сведения о характерных точках границы земельного участка				
Система координат				
Зона №				
Номер точки	Координаты		Описание закрепления на местности	Средняя квадратическая погрешность определения координат характерных точек границ земельного участка, м
	X	Y		
1	2	3	4	5
526	752000.05	1306066.9	Долговременный межевой знак	5
527	752007.79	1306086.39	Долговременный межевой знак	5
528	752038.38	1306117.54	Долговременный межевой знак	5
529	752052.24	1306147.88	Долговременный межевой знак	5
530	752065.85	1306161.12	Долговременный межевой знак	5
531	752086.13	1306178.1	Долговременный межевой знак	5
532	752092.48	1306188.45	Долговременный межевой знак	5
533	752092.95	1306200.45	Долговременный межевой знак	5
534	752093.74	1306203.64	Долговременный межевой знак	5
535	752087.11	1306212.68	Долговременный межевой знак	5
536	752006.39	1306307.17	Долговременный межевой знак	5
537	752004.87	1306308.63	Долговременный межевой знак	5
538	751973.59	1306335.5	Долговременный межевой знак	5
539	751952.64	1306353.81	Долговременный межевой знак	5
540	751952.47	1306354	Долговременный межевой знак	5

Государственный регистратор		ФГИС ЕГРН
полное наименование должности	подпись	инициалы, фамилия

М.П.

Земельный участок			
(вид объекта недвижимости)			
Лист № ___	Раздела 3.2	Всего листов раздела 3.2 : ___	Всего разделов: ___
Всего листов выписки: ___			
30.09.2021 № 99/2021/420838691			
Кадастровый номер:		02:22:000000:205(единое землепользование)	

Сведения о характерных точках границы земельного участка				
Система координат				
Зона №				
Номер точки	Координаты		Описание закрепления на местности	Средняя квадратическая погрешность определения координат характерных точек границ земельного участка, м
	X	Y		
1	2	3	4	5
541	751930.21	1306386.4	Долговременный межевой знак	5
542	751903.73	1306427.87	Долговременный межевой знак	5
543	751884.76	1306459.87	Долговременный межевой знак	5
544	751857.86	1306505.28	Долговременный межевой знак	5
545	751846.6	1306526.03	Долговременный межевой знак	5
546	751826.76	1306563.08	Долговременный межевой знак	5
547	751818.8	1306579.86	Долговременный межевой знак	5
548	751813.52	1306590.29	Долговременный межевой знак	5
549	751794.32	1306619.5	Долговременный межевой знак	5
550	751791.56	1306622.74	Долговременный межевой знак	5
551	751701.69	1306574.23	Долговременный межевой знак	5
552	751601.12	1306552.04	Долговременный межевой знак	5
553	751334.79	1306530.71	Долговременный межевой знак	5
554	751495.37	1305815.47	Долговременный межевой знак	5
555	751504.32	1305809.39	Долговременный межевой знак	5

Государственный регистратор		ФГИС ЕГРН
полное наименование должности	подпись	инициалы, фамилия

М.П.

Земельный участок			
(вид объекта недвижимости)			
Лист № ___	Раздела 3.2	Всего листов раздела 3.2 : ___	Всего разделов: ___
Всего листов выписки: ___			
30.09.2021 № 99/2021/420838691			
Кадастровый номер:		02:22:000000:205(единое землепользование)	

Сведения о характерных точках границы земельного участка				
Система координат				
Зона №				
Номер точки	Координаты		Описание закрепления на местности	Средняя квадратическая погрешность определения координат характерных точек границ земельного участка, м
	X	Y		
1	2	3	4	5
556	751523.15	1305790.08	Долговременный межевой знак	5
557	751539.57	1305773.18	Долговременный межевой знак	5
558	751536.19	1305761.59	Долговременный межевой знак	5
559	751529.91	1305761.59	Долговременный межевой знак	5
560	751505.29	1305762.07	Долговременный межевой знак	5
561	751497.08	1305748.55	Долговременный межевой знак	5
562	751493.21	1305729.72	Долговременный межевой знак	5
563	751494.18	1305715.24	Долговременный межевой знак	5
564	751499.01	1305689.65	Долговременный межевой знак	5
565	751508.67	1305677.58	Долговременный межевой знак	5
566	751527.5	1305670.82	Долговременный межевой знак	5
567	751553.09	1305658.26	Долговременный межевой знак	5
568	751576.75	1305649.09	Долговременный межевой знак	5
569	751586.88	1305645.23	Долговременный межевой знак	5
570	751598.47	1305607.57	Долговременный межевой знак	5

Государственный регистратор		ФГИС ЕГРН
полное наименование должности	подпись	инициалы, фамилия

М.П.

Выписка из Единого государственного реестра недвижимости об объекте недвижимости
Описание местоположения земельного участка

Земельный участок			
(вид объекта недвижимости)			
Лист № ___ Раздела 3.2	Всего листов раздела 3.2 : ___	Всего разделов: ___	Всего листов выписки: ___
30.09.2021.№ 99/2021/420838691			
Кадастровый номер:		02:22:000000:205(единое землепользование)	

Сведения о характерных точках границы земельного участка				
Система координат				
Зона №				
Номер точки	Координаты		Описание закрепления на местности	Средняя квадратическая погрешность определения координат характерных точек границ земельного участка, м
	X	Y		
1	2	3	4	5
571	751602.82	1305595.5	Долговременный межевой знак	5
572	751611.03	1305588.25	Долговременный межевой знак	5
573	751625.99	1305589.7	Долговременный межевой знак	5
574	751641.93	1305596.46	Долговременный межевой знак	5
575	751652.55	1305609.02	Долговременный межевой знак	5
576	751664.62	1305635.57	Долговременный межевой знак	5
577	751702.28	1305706.55	Долговременный межевой знак	5
578	751704.7	1305708	Долговременный межевой знак	5
579	751720.15	1305703.65	Долговременный межевой знак	5
580	751790.64	1305729.24	Долговременный межевой знак	5
581	751855.82	1305751.45	Долговременный межевой знак	5
582	751860.65	1305755.31	Долговременный межевой знак	5
583	751862.58	1305759.66	Долговременный межевой знак	5
584	751863.55	1305763.52	Долговременный межевой знак	5
585	751987.15	1305799.25	Долговременный межевой знак	5

Государственный регистратор		ФГИС ЕГРН
полное наименование должности	подпись	инициалы, фамилия

М.П.

Выписка из Единого государственного реестра недвижимости об объекте недвижимости
Описание местоположения земельного участка

Земельный участок			
(вид объекта недвижимости)			
Лист № ___ Раздела 3.2	Всего листов раздела 3.2 : ___	Всего разделов: ___	Всего листов выписки: ___
30.09.2021.№ 99/2021/420838691			
Кадастровый номер:		02:22:000000:205(единое землепользование)	

Сведения о характерных точках границы земельного участка				
Система координат				
Зона №				
Номер точки	Координаты		Описание закрепления на местности	Средняя квадратическая погрешность определения координат характерных точек границ земельного участка, м
	X	Y		
1	2	3	4	5
586	749888.49	1292627.75	данные отсутствуют	данные отсутствуют
587	749974.2	1292649.11	данные отсутствуют	данные отсутствуют
588	750034.88	1292665.21	данные отсутствуют	данные отсутствуют
589	750331.75	1292734.8	данные отсутствуют	данные отсутствуют
590	750419.77	1292754.28	данные отсутствуют	данные отсутствуют
591	750489.05	1292770.51	данные отсутствуют	данные отсутствуют
592	750504.27	1292773.36	данные отсутствуют	данные отсутствуют
593	750663.17	1292810.92	данные отсутствуют	данные отсутствуют
594	750845.36	1292837.14	данные отсутствуют	данные отсутствуют
595	750888.49	1292845.2	данные отсутствуют	данные отсутствуют
596	750949.95	1292855.87	данные отсутствуют	данные отсутствуют
597	750633.81	1293146.11	данные отсутствуют	данные отсутствуют
598	750615.02	1293670.11	данные отсутствуют	данные отсутствуют
599	751195.27	1293642.7	данные отсутствуют	данные отсутствуют
600	751223.85	1293058.57	данные отсутствуют	данные отсутствуют

Государственный регистратор		ФГИС ЕГРН
полное наименование должности	подпись	инициалы, фамилия

М.П.

Выписка из Единого государственного реестра недвижимости об объекте недвижимости
Описание местоположения земельного участка

Земельный участок			
<small>(вид объекта недвижимости)</small>			
Лист № ___ Раздела 3.2	Всего листов раздела 3.2 : ___	Всего разделов: ___	Всего листов выписки: ___
30.09.2021 № 99/2021/420838691			
Кадастровый номер:		02:22:000000:205(единое землепользование)	

Сведения о характерных точках границы земельного участка				
Система координат				
Зона №				
Номер точки	Координаты		Описание закрепления на местности	Средняя квадратическая погрешность определения координат характерных точек границ земельного участка, м
	X	Y		
1	2	3	4	5
601	751238.29	1292907.21	данные отсутствуют	данные отсутствуют
602	751284.38	1292913.74	данные отсутствуют	данные отсутствуют
603	751498.95	1292944.19	данные отсутствуют	данные отсутствуют
604	751500.42	1292947.58	данные отсутствуют	данные отсутствуют
605	751496.72	1292994.7	данные отсутствуют	данные отсутствуют
606	751445.16	1293180.02	данные отсутствуют	данные отсутствуют
607	751426.46	1293273.23	данные отсутствуют	данные отсутствуют
608	751423.63	1293281.72	данные отсутствуют	данные отсутствуют
609	751403.75	1293359.51	данные отсутствуют	данные отсутствуют
610	751299.86	1293694.59	данные отсутствуют	данные отсутствуют
611	751250.94	1293879.81	данные отсутствуют	данные отсутствуют
612	751251	1293879.89	данные отсутствуют	данные отсутствуют
613	751292.51	1293879.24	данные отсутствуют	данные отсутствуют
614	751281.51	1293928.96	данные отсутствуют	данные отсутствуют
615	751514.15	1293914.19	данные отсутствуют	данные отсутствуют

Государственный регистратор		ФГИС ЕГРН
полное наименование должности	подпись	инициалы, фамилия

М.П.

Раздел 3.2

Выписка из Единого государственного реестра недвижимости об объекте недвижимости
Описание местоположения земельного участка

Земельный участок			
<small>(вид объекта недвижимости)</small>			
Лист № ___ Раздела 3.2	Всего листов раздела 3.2 : ___	Всего разделов: ___	Всего листов выписки: ___
30.09.2021 № 99/2021/420838691			
Кадастровый номер:		02:22:000000:205(единое землепользование)	

Сведения о характерных точках границы земельного участка				
Система координат				
Зона №				
Номер точки	Координаты		Описание закрепления на местности	Средняя квадратическая погрешность определения координат характерных точек границ земельного участка, м
	X	Y		
1	2	3	4	5
616	751624.93	1293378.75	данные отсутствуют	данные отсутствуют
617	751864.33	1293522.38	данные отсутствуют	данные отсутствуют
618	751864.92	1293757.28	данные отсутствуют	данные отсутствуют
619	751538.99	1293982.59	данные отсутствуют	данные отсутствуют
620	751207.01	1294221.37	данные отсутствуют	данные отсутствуют
621	750968.24	1294152.65	данные отсутствуют	данные отсутствуют
622	750644.39	1294061.79	данные отсутствуют	данные отсутствуют
623	750482.48	1294018.69	данные отсутствуют	данные отсутствуют
624	750156.26	1294009.34	данные отсутствуют	данные отсутствуют
625	750147.45	1293980.37	данные отсутствуют	данные отсутствуют
626	750129.1	1293946.5	данные отсутствуют	данные отсутствуют
627	750125.97	1293939.39	данные отсутствуют	данные отсутствуют
628	750115.07	1293916.78	данные отсутствуют	данные отсутствуют
629	750102.91	1293895.11	данные отсутствуют	данные отсутствуют
630	750089.88	1293875.03	данные отсутствуют	данные отсутствуют

Государственный регистратор		ФГИС ЕГРН
полное наименование должности	подпись	инициалы, фамилия

М.П.

Выписка из Единого государственного реестра недвижимости об объекте недвижимости
Описание местоположения земельного участка

Земельный участок			
(вид объекта недвижимости)			
Лист № ___	Раздела 3.2	Всего листов раздела 3.2 : ___	Всего разделов: ___
Всего листов выписки: ___			
30.09.2021 № 99/2021/420838691			
Кадастровый номер:		02:22:000000:205(единое землепользование)	

Сведения о характерных точках границы земельного участка				
Система координат				
Зона №				
Номер точки	Координаты		Описание закрепления на местности	Средняя квадратическая погрешность определения координат характерных точек границ земельного участка, м
	X	Y		
1	2	3	4	5
631	750072.79	1293853.44	данные отсутствуют	данные отсутствуют
632	750058.2	1293835.51	данные отсутствуют	данные отсутствуют
633	750038.91	1293812.13	данные отсутствуют	данные отсутствуют
634	750028.62	1293796.56	данные отсутствуют	данные отсутствуют
635	750008.1	1293767.17	данные отсутствуют	данные отсутствуют
636	749983.45	1293737.22	данные отсутствуют	данные отсутствуют
637	749969.6	1293718.94	данные отсутствуют	данные отсутствуют
638	749964.41	1293711.1	данные отсутствуют	данные отсутствуют
639	749961.02	1293703.42	данные отсутствуют	данные отсутствуют
640	749959.48	1293694.31	данные отсутствуют	данные отсутствуют
641	749961.29	1293682.27	данные отсутствуют	данные отсутствуют
642	749969.32	1293661.48	данные отсутствуют	данные отсутствуют
643	749986.54	1293617.25	данные отсутствуют	данные отсутствуют
644	749990.68	1293600.22	данные отсутствуют	данные отсутствуют
645	749992.14	1293585.07	данные отсутствуют	данные отсутствуют

Государственный регистратор		ФГИС ЕГРН
полное наименование должности	подпись	инициалы, фамилия

М.П.

Выписка из Единого государственного реестра недвижимости об объекте недвижимости
Описание местоположения земельного участка

Земельный участок			
(вид объекта недвижимости)			
Лист № ___	Раздела 3.2	Всего листов раздела 3.2 : ___	Всего разделов: ___
Всего листов выписки: ___			
30.09.2021 № 99/2021/420838691			
Кадастровый номер:		02:22:000000:205(единое землепользование)	

Сведения о характерных точках границы земельного участка				
Система координат				
Зона №				
Номер точки	Координаты		Описание закрепления на местности	Средняя квадратическая погрешность определения координат характерных точек границ земельного участка, м
	X	Y		
1	2	3	4	5
646	749992	1293569.04	данные отсутствуют	данные отсутствуют
647	749989.22	1293554.56	данные отсутствуют	данные отсутствуют
648	749979.14	1293521.39	данные отсутствуют	данные отсутствуют
649	749966.47	1293482.15	данные отсутствуют	данные отсутствуют
650	749951.87	1293437.47	данные отсутствуют	данные отсутствуют
651	749932.92	1293392.03	данные отсутствуют	данные отсутствуют
652	749921.91	1293371.33	данные отсутствуют	данные отсутствуют
653	749901.01	1293331.5	данные отсутствуют	данные отсутствуют
654	749887.39	1293306.11	данные отсутствуют	данные отсутствуют
655	749876.03	1293283.14	данные отсутствуют	данные отсутствуют
656	749868.92	1293266.55	данные отсутствуют	данные отсутствуют
657	749862.6	1293244.01	данные отсутствуют	данные отсутствуют
658	749856.79	1293219.18	данные отсутствуют	данные отсутствуют
659	749852.55	1293197.99	данные отсутствуют	данные отсутствуют
660	749843.82	1293161.88	данные отсутствуют	данные отсутствуют

Государственный регистратор		ФГИС ЕГРН
полное наименование должности	подпись	инициалы, фамилия

М.П.

Земельный участок			
(вид объекта недвижимости)			
Лист № ___ Раздела 3.2	Всего листов раздела 3.2 : ___	Всего разделов: ___	Всего листов выписки: ___
30.09.2021.№ 99/2021/420838691			
Кадастровый номер:		02:22:000000:205(единое землепользование)	

Сведения о характерных точках границы земельного участка				
Система координат				
Зона №				
Номер точки	Координаты		Описание закрепления на местности	Средняя квадратическая погрешность определения координат характерных точек границ земельного участка, м
	X	Y		
1	2	3	4	5
661	749838.25	1293145.78	данные отсутствуют	данные отсутствуют
662	749821.89	1293103.94	данные отсутствуют	данные отсутствуют
663	749803.48	1293053.38	данные отсутствуют	данные отсутствуют
664	749799.28	1293035.12	данные отсутствуют	данные отсутствуют
665	749798.23	1293020.75	данные отсутствуют	данные отсутствуют
666	749799.54	1293010.96	данные отсутствуют	данные отсутствуют
667	749806.53	1292981.81	данные отсутствуют	данные отсутствуют
668	749816.98	1292941.47	данные отсутствуют	данные отсутствуют
669	749828.09	1292900.97	данные отсутствуют	данные отсутствуют
670	749849.66	1292814.19	данные отсутствуют	данные отсутствуют
671	749867.83	1292742.66	данные отсутствуют	данные отсутствуют
672	749882.22	1292680.6	данные отсутствуют	данные отсутствуют
673	749892.57	1292638.32	данные отсутствуют	данные отсутствуют
674	749886.37	1292636.76	данные отсутствуют	данные отсутствуют
675	770695.31	1289062.55	данные отсутствуют	данные отсутствуют

Государственный регистратор		ФГИС ЕГРН
полное наименование должности	подпись	инициалы, фамилия

М.П.

Раздел 3.2

Выписка из Единого государственного реестра недвижимости об объекте недвижимости
Описание местоположения земельного участка

Земельный участок			
(вид объекта недвижимости)			
Лист № ___ Раздела 3.2	Всего листов раздела 3.2 : ___	Всего разделов: ___	Всего листов выписки: ___
30.09.2021.№ 99/2021/420838691			
Кадастровый номер:		02:22:000000:205(единое землепользование)	

Сведения о характерных точках границы земельного участка				
Система координат				
Зона №				
Номер точки	Координаты		Описание закрепления на местности	Средняя квадратическая погрешность определения координат характерных точек границ земельного участка, м
	X	Y		
1	2	3	4	5
676	770679.79	1288907.73	данные отсутствуют	данные отсутствуют
677	770689.75	1288897.77	данные отсутствуют	данные отсутствуют
678	770674.16	1288851.53	данные отсутствуют	данные отсутствуют
679	770664.51	1288755.2	данные отсутствуют	данные отсутствуют
680	770603.64	1288627.54	данные отсутствуют	данные отсутствуют
681	769635.35	1287534.88	данные отсутствуют	данные отсутствуют
682	769608.93	1287503.74	данные отсутствуют	данные отсутствуют
683	769683.96	1287565.22	данные отсутствуют	данные отсутствуют
684	769688.29	1287570.04	данные отсутствуют	данные отсутствуют
685	769986.4	1287910.23	данные отсутствуют	данные отсутствуют
686	770135.82	1288080.99	данные отсутствуют	данные отсутствуют
687	770273.95	1288221.01	данные отсутствуют	данные отсутствуют
688	770469.32	1288438.17	данные отсутствуют	данные отсутствуют
689	770512.91	1288493.65	данные отсутствуют	данные отсутствуют
690	770638.66	1288626.4	данные отсутствуют	данные отсутствуют

Государственный регистратор		ФГИС ЕГРН
полное наименование должности	подпись	инициалы, фамилия

М.П.

Выписка из Единого государственного реестра недвижимости об объекте недвижимости
Описание местоположения земельного участка

Земельный участок			
(вид объекта недвижимости)			
Лист № ___ Раздела 3.2	Всего листов раздела 3.2 : ___	Всего разделов: ___	Всего листов выписки: ___
30.09.2021.№ 99/2021/420838691			
Кадастровый номер:		02:22:000000:205(единое землепользование)	

Сведения о характерных точках границы земельного участка				
Система координат				
Зона №				
Номер точки	Координаты		Описание закрепления на местности	Средняя квадратическая погрешность определения координат характерных точек границ земельного участка, м
	X	Y		
1	2	3	4	5
691	770640.89	1288628.88	данные отсутствуют	данные отсутствуют
692	770701.36	1288771.16	данные отсутствуют	данные отсутствуют
693	770705.52	1289078.05	данные отсутствуют	данные отсутствуют
694	770698.25	1289064.72	данные отсутствуют	данные отсутствуют
695	767981.94	1286191.04	данные отсутствуют	данные отсутствуют
696	768030.84	1286271.41	данные отсутствуют	данные отсутствуют
697	767993.18	1286393.9	данные отсутствуют	данные отсутствуют
698	767993.19	1286393.96	данные отсутствуют	данные отсутствуют
699	768100.28	1286537.87	данные отсутствуют	данные отсутствуют
700	767878.01	1286711.35	данные отсутствуют	данные отсутствуют
701	767863.42	1286744.94	данные отсутствуют	данные отсутствуют
702	767827.97	1286768.71	данные отсутствуют	данные отсутствуют
703	767814.98	1286791.27	данные отсутствуют	данные отсутствуют
704	767653.51	1287101.46	данные отсутствуют	данные отсутствуют
705	767648.69	1287179.12	данные отсутствуют	данные отсутствуют

Государственный регистратор		ФГИС ЕГРН
полное наименование должности	подпись	инициалы, фамилия

М.П.

Раздел 3.2

Выписка из Единого государственного реестра недвижимости об объекте недвижимости
Описание местоположения земельного участка

Земельный участок			
(вид объекта недвижимости)			
Лист № ___ Раздела 3.2	Всего листов раздела 3.2 : ___	Всего разделов: ___	Всего листов выписки: ___
30.09.2021.№ 99/2021/420838691			
Кадастровый номер:		02:22:000000:205(единое землепользование)	

Сведения о характерных точках границы земельного участка				
Система координат				
Зона №				
Номер точки	Координаты		Описание закрепления на местности	Средняя квадратическая погрешность определения координат характерных точек границ земельного участка, м
	X	Y		
1	2	3	4	5
706	767579.06	1287262.35	данные отсутствуют	данные отсутствуют
707	767510.21	1287389.63	данные отсутствуют	данные отсутствуют
708	767413.35	1287609.8	данные отсутствуют	данные отсутствуют
709	767403.75	1287808.35	данные отсутствуют	данные отсутствуют
710	767394.34	1288252.43	данные отсутствуют	данные отсутствуют
711	767631.89	1288625.7	данные отсутствуют	данные отсутствуют
712	767723.86	1288760.83	данные отсутствуют	данные отсутствуют
713	767679.23	1288892.45	данные отсутствуют	данные отсутствуют
714	767700.74	1288996.43	данные отсутствуют	данные отсутствуют
715	767700.79	1288996.48	данные отсутствуют	данные отсутствуют
716	767713.47	1288997.57	данные отсутствуют	данные отсутствуют
717	767711.9	1289010.89	данные отсутствуют	данные отсутствуют
718	767711.98	1289010.9	данные отсутствуют	данные отсутствуют
719	767711.16	1289017.11	данные отсутствуют	данные отсутствуют
720	767752.95	1289012.47	данные отсутствуют	данные отсутствуют

Государственный регистратор		ФГИС ЕГРН
полное наименование должности	подпись	инициалы, фамилия

М.П.

Земельный участок			
(вид объекта недвижимости)			
Лист № ___ Раздела 3.2	Всего листов раздела 3.2 : ___	Всего разделов: ___	Всего листов выписки: ___
30.09.2021 № 99/2021/420838691			
Кадастровый номер:		02:22:000000:205(единое землепользование)	

Сведения о характерных точках границы земельного участка				
Система координат				
Зона №				
Номер точки	Координаты		Описание закрепления на местности	Средняя квадратическая погрешность определения координат характерных точек границ земельного участка, м
	X	Y		
1	2	3	4	5
721	767899.55	1289018.09	данные отсутствуют	данные отсутствуют
722	768405.03	1289058.36	данные отсутствуют	данные отсутствуют
723	768405.14	1289058.37	данные отсутствуют	данные отсутствуют
724	768405.56	1289058.41	данные отсутствуют	данные отсутствуют
725	768791.19	1289089.13	данные отсутствуют	данные отсутствуют
726	768904.02	1289162.5	данные отсутствуют	данные отсутствуют
727	769313.65	1289298.39	данные отсутствуют	данные отсутствуют
728	769437.49	1289329.68	данные отсутствуют	данные отсутствуют
729	769657.16	1289226.71	данные отсутствуют	данные отсутствуют
730	769950.76	1289115.19	данные отсутствуют	данные отсутствуют
731	769961	1289128.44	данные отсутствуют	данные отсутствуют
732	770247.98	1289545.02	данные отсутствуют	данные отсутствуют
733	770262.21	1289562.41	данные отсутствуют	данные отсутствуют
734	770439.93	1289657.21	данные отсутствуют	данные отсутствуют
735	770576.57	1289863.35	данные отсутствуют	данные отсутствуют

Государственный регистратор		ФГИС ЕГРН
полное наименование должности	подпись	инициалы, фамилия

М.П.

Раздел 3.2

Выписка из Единого государственного реестра недвижимости об объекте недвижимости
Описание местоположения земельного участка

Земельный участок			
(вид объекта недвижимости)			
Лист № ___ Раздела 3.2	Всего листов раздела 3.2 : ___	Всего разделов: ___	Всего листов выписки: ___
30.09.2021 № 99/2021/420838691			
Кадастровый номер:		02:22:000000:205(единое землепользование)	

Сведения о характерных точках границы земельного участка				
Система координат				
Зона №				
Номер точки	Координаты		Описание закрепления на местности	Средняя квадратическая погрешность определения координат характерных точек границ земельного участка, м
	X	Y		
1	2	3	4	5
736	770708.5	1290014.22	данные отсутствуют	данные отсутствуют
737	770809.6	1290127.97	данные отсутствуют	данные отсутствуют
738	770881.45	1290194.29	данные отсутствуют	данные отсутствуют
739	770837.02	1290303.29	данные отсутствуют	данные отсутствуют
740	770675.4	1290647.01	данные отсутствуют	данные отсутствуют
741	770672.74	1290652.46	данные отсутствуют	данные отсутствуют
742	770672.73	1290652.48	данные отсутствуют	данные отсутствуют
743	770589.93	1291087.16	данные отсутствуют	данные отсутствуют
744	770589.93	1291087.18	данные отсутствуют	данные отсутствуют
745	770589.94	1291087.22	данные отсутствуют	данные отсутствуют
746	770589.96	1291087.25	данные отсутствуют	данные отсутствуют
747	770954.24	1291374.09	данные отсутствуют	данные отсутствуют
748	770936.15	1291429.19	данные отсутствуют	данные отсутствуют
749	770890.11	1291569.39	данные отсутствуют	данные отсутствуют
750	770837.19	1291563.65	данные отсутствуют	данные отсутствуют

Государственный регистратор		ФГИС ЕГРН
полное наименование должности	подпись	инициалы, фамилия

М.П.

Выписка из Единого государственного реестра недвижимости об объекте недвижимости
Описание местоположения земельного участка

Земельный участок			
(вид объекта недвижимости)			
Лист № ___ Раздела 3.2	Всего листов раздела 3.2 : ___	Всего разделов: ___	Всего листов выписки: ___
30.09.2021 № 99/2021/420838691			
Кадастровый номер:		02:22:000000:205(единое землепользование)	

Сведения о характерных точках границы земельного участка				
Система координат				
Зона №				
Номер точки	Координаты		Описание закрепления на местности	Средняя квадратическая погрешность определения координат характерных точек границ земельного участка, м
	X	Y		
1	2	3	4	5
751	770383.91	1291511.48	данные отсутствуют	данные отсутствуют
752	769796.88	1291444.78	данные отсутствуют	данные отсутствуют
753	769073.11	1291354.72	данные отсутствуют	данные отсутствуют
754	768132.54	1291237.98	данные отсутствуют	данные отсутствуют
755	767268.67	1291127.91	данные отсутствуют	данные отсутствуют
756	767402.09	1290240.7	данные отсутствуют	данные отсутствуют
757	767438.78	1290037.25	данные отсутствуют	данные отсутствуют
758	767565.52	1289190.06	данные отсутствуют	данные отсутствуют
759	767088.57	1289116.68	данные отсутствуют	данные отсутствуют
760	766741.97	1289055.52	данные отсутствуют	данные отсутствуют
761	766975.16	1287749.18	данные отсутствуют	данные отсутствуют
762	767178.61	1286668.52	данные отсутствуют	данные отсутствуют
763	767300.45	1285937.65	данные отсутствуют	данные отсутствуют
764	767346.28	1285953.73	данные отсутствуют	данные отсутствуют
765	767367.35	1285961.77	данные отсутствуют	данные отсутствуют

Государственный регистратор		ФГИС ЕГРН
полное наименование должности	подпись	инициалы, фамилия

М.П.

Раздел 3.2

Выписка из Единого государственного реестра недвижимости об объекте недвижимости
Описание местоположения земельного участка

Земельный участок			
(вид объекта недвижимости)			
Лист № ___ Раздела 3.2	Всего листов раздела 3.2 : ___	Всего разделов: ___	Всего листов выписки: ___
30.09.2021 № 99/2021/420838691			
Кадастровый номер:		02:22:000000:205(единое землепользование)	

Сведения о характерных точках границы земельного участка				
Система координат				
Зона №				
Номер точки	Координаты		Описание закрепления на местности	Средняя квадратическая погрешность определения координат характерных точек границ земельного участка, м
	X	Y		
1	2	3	4	5
766	767401.8	1285972.88	данные отсутствуют	данные отсутствуют
767	767457.63	1285991.79	данные отсутствуют	данные отсутствуют
768	767473.35	1285995.74	данные отсутствуют	данные отсутствуют
769	767519.94	1286011.87	данные отсутствуют	данные отсутствуют
770	767521.2	1286012.3	данные отсутствуют	данные отсутствуют
771	767526.73	1286014.43	данные отсутствуют	данные отсутствуют
772	767660.84	1286059.13	данные отсутствуют	данные отсутствуют
773	767836.46	1286113.42	данные отсутствуют	данные отсутствуют
774	767889.65	1286137.59	данные отсутствуют	данные отсутствуют
775	767895.86	1286141.02	данные отсутствуют	данные отсутствуют
776	767916.77	1286153.98	данные отсутствуют	данные отсутствуют
777	767956.6	1286176.64	данные отсутствуют	данные отсутствуют
778	767968.03	1286183.14	данные отсутствуют	данные отсутствуют
779	765888.07	1282079.48	данные отсутствуют	данные отсутствуют
780	766008.36	1282102.7	данные отсутствуют	данные отсутствуют

Государственный регистратор		ФГИС ЕГРН
полное наименование должности	подпись	инициалы, фамилия

М.П.

Земельный участок			
(вид объекта недвижимости)			
Лист № ___	Раздела 3.2	Всего листов раздела 3.2 : ___	Всего разделов: ___
Всего листов выписки: ___			
30.09.2021 № 99/2021/420838691			
Кадастровый номер:		02:22:000000:205(единое землепользование)	

Сведения о характерных точках границы земельного участка				
Система координат				
Зона №				
Номер точки	Координаты		Описание закрепления на местности	Средняя квадратическая погрешность определения координат характерных точек границ земельного участка, м
	X	Y		
1	2	3	4	5
781	766205.39	1282136.72	данные отсутствуют	данные отсутствуют
782	766337.65	1282163.06	данные отсутствуют	данные отсутствуют
783	766701.86	1282230.29	данные отсутствуют	данные отсутствуют
784	766828.3	1282250.87	данные отсутствуют	данные отсутствуют
785	766907.34	1282261.85	данные отсутствуют	данные отсутствуют
786	766907.39	1282261.84	данные отсутствуют	данные отсутствуют
787	767051.18	1282171.63	данные отсутствуют	данные отсутствуют
788	767073.6	1282176.39	данные отсутствуют	данные отсутствуют
789	767411.32	1282240.19	данные отсутствуют	данные отсутствуют
790	767329.53	1282439.65	данные отсутствуют	данные отсутствуют
791	767192.22	1282766.71	данные отсутствуют	данные отсутствуют
792	767053.53	1283137.74	данные отсутствуют	данные отсутствуют
793	766954.21	1283379.73	данные отсутствуют	данные отсутствуют
794	766789.21	1283806.5	данные отсутствуют	данные отсутствуют
795	766703.15	1284070.45	данные отсутствуют	данные отсутствуют

Государственный регистратор		ФГИС ЕГРН
полное наименование должности	подпись	инициалы, фамилия

М.П.

Раздел 3.2

Выписка из Единого государственного реестра недвижимости об объекте недвижимости
Описание местоположения земельного участка

Земельный участок			
(вид объекта недвижимости)			
Лист № ___	Раздела 3.2	Всего листов раздела 3.2 : ___	Всего разделов: ___
Всего листов выписки: ___			
30.09.2021 № 99/2021/420838691			
Кадастровый номер:		02:22:000000:205(единое землепользование)	

Сведения о характерных точках границы земельного участка				
Система координат				
Зона №				
Номер точки	Координаты		Описание закрепления на местности	Средняя квадратическая погрешность определения координат характерных точек границ земельного участка, м
	X	Y		
1	2	3	4	5
796	766604.05	1284371.9	данные отсутствуют	данные отсутствуют
797	766251.39	1284303.74	данные отсутствуют	данные отсутствуют
798	765444.22	1284136.97	данные отсутствуют	данные отсутствуют
799	765397.52	1284133.64	данные отсутствуют	данные отсутствуют
800	765440.45	1283935.76	данные отсутствуют	данные отсутствуют
801	765526.27	1283399.37	данные отсутствуют	данные отсутствуют
802	765574.94	1283074.53	данные отсутствуют	данные отсутствуют
803	765589.39	1282990.62	данные отсутствуют	данные отсутствуют
804	765637.21	1282744.45	данные отсутствуют	данные отсутствуют
805	765649.49	1282738.53	данные отсутствуют	данные отсутствуют
806	765707.54	1282414.33	данные отсутствуют	данные отсутствуют
807	765784.86	1282417.21	данные отсутствуют	данные отсутствуют
808	765778.12	1282351.81	данные отсутствуют	данные отсутствуют
809	765771.85	1282350.62	данные отсутствуют	данные отсутствуют
810	765771.11	1282322.82	данные отсутствуют	данные отсутствуют

Государственный регистратор		ФГИС ЕГРН
полное наименование должности	подпись	инициалы, фамилия

М.П.

Выписка из Единого государственного реестра недвижимости об объекте недвижимости
Описание местоположения земельного участка

Земельный участок			
(вид объекта недвижимости)			
Лист № ___	Раздела 3.2	Всего листов раздела 3.2 : ___	Всего разделов: ___
Всего листов выписки: ___			
30.09.2021 № 99/2021/420838691			
Кадастровый номер:		02:22:000000:205(единое землепользование)	

Сведения о характерных точках границы земельного участка				
Система координат				
Зона №				
Номер точки	Координаты		Описание закрепления на местности	Средняя квадратическая погрешность определения координат характерных точек границ земельного участка, м
	X	Y		
1	2	3	4	5
811	765737.97	1282324.12	данные отсутствуют	данные отсутствуют
812	765730.81	1282347.28	данные отсутствуют	данные отсутствуют
813	765718.51	1282344.5	данные отсутствуют	данные отсутствуют
814	765765.93	1282070.22	данные отсутствуют	данные отсутствуют
815	765758.14	1282071.25	данные отсутствуют	данные отсутствуют
816	765760.03	1282058.91	данные отсутствуют	данные отсутствуют
817	765760.14	1282058.39	данные отсутствуют	данные отсутствуют
818	766595.46	1283903.51	данные отсутствуют	данные отсутствуют
819	766593.95	1283904.82	данные отсутствуют	данные отсутствуют
820	766595.26	1283906.33	данные отсутствуют	данные отсутствуют
821	766596.77	1283905.02	данные отсутствуют	данные отсутствуют
822	766645.75	1283810.91	данные отсутствуют	данные отсутствуют
823	766645.75	1283812.87	данные отсутствуют	данные отсутствуют
824	766647.7	1283812.87	данные отсутствуют	данные отсутствуют
825	766647.7	1283810.91	данные отсутствуют	данные отсутствуют

Государственный регистратор		ФГИС ЕГРН
полное наименование должности	подпись	инициалы, фамилия

М.П.

Выписка из Единого государственного реестра недвижимости об объекте недвижимости
Описание местоположения земельного участка

Земельный участок			
(вид объекта недвижимости)			
Лист № ___	Раздела 3.2	Всего листов раздела 3.2 : ___	Всего разделов: ___
Всего листов выписки: ___			
30.09.2021 № 99/2021/420838691			
Кадастровый номер:		02:22:000000:205(единое землепользование)	

Сведения о характерных точках границы земельного участка				
Система координат				
Зона №				
Номер точки	Координаты		Описание закрепления на местности	Средняя квадратическая погрешность определения координат характерных точек границ земельного участка, м
	X	Y		
1	2	3	4	5
826	766456.16	1283977.69	данные отсутствуют	данные отсутствуют
827	766456.16	1283979.64	данные отсутствуют	данные отсутствуют
828	766458.11	1283979.64	данные отсутствуют	данные отсутствуют
829	766458.11	1283977.69	данные отсутствуют	данные отсутствуют
830	766786.21	1283737.28	данные отсутствуют	данные отсутствуют
831	766784.7	1283738.59	данные отсутствуют	данные отсутствуют
832	766786.01	1283740.1	данные отсутствуют	данные отсутствуют
833	766787.52	1283738.79	данные отсутствуют	данные отсутствуют
834	766381.42	1284090.05	данные отсутствуют	данные отсутствуют
835	766379.91	1284091.36	данные отсутствуют	данные отсутствуют
836	766381.22	1284092.87	данные отсутствуют	данные отсутствуют
837	766382.73	1284091.56	данные отсутствуют	данные отсутствуют
838	766848.14	1283635.36	данные отсутствуют	данные отсутствуют
839	766848.14	1283637.3	данные отсутствуют	данные отсутствуют
840	766850.09	1283637.3	данные отсутствуют	данные отсутствуют

Государственный регистратор		ФГИС ЕГРН
полное наименование должности	подпись	инициалы, фамилия

М.П.

Выписка из Единого государственного реестра недвижимости об объекте недвижимости
Описание местоположения земельного участка

Земельный участок			
<small>(вид объекта недвижимости)</small>			
Лист № ___	Раздела 3.2	Всего листов раздела 3.2 : ___	Всего разделов: ___
Всего листов выписки: ___			
30.09.2021 № 99/2021/420838691			
Кадастровый номер:		02:22:000000:205(единое землепользование)	

Сведения о характерных точках границы земельного участка				
Система координат				
Зона №				
Номер точки	Координаты		Описание закрепления на местности	Средняя квадратическая погрешность определения координат характерных точек границ земельного участка, м
	X	Y		
1	2	3	4	5
841	766850.09	1283635.36	данные отсутствуют	данные отсутствуют
842	766262.2	1284146.86	данные отсутствуют	данные отсутствуют
843	766262.2	1284148.81	данные отсутствуют	данные отсутствуют
844	766264.15	1284148.81	данные отсутствуют	данные отсутствуют
845	766264.15	1284146.86	данные отсутствуют	данные отсутствуют
846	766712.58	1282469.18	данные отсутствуют	данные отсутствуют
847	766711.01	1282473.15	данные отсутствуют	данные отсутствуют
848	766722.2	1282437.57	данные отсутствуют	данные отсутствуют
849	766660.73	1282425.4	данные отсутствуют	данные отсутствуют
850	766637.92	1282513.97	данные отсутствуют	данные отсутствуют
851	766692.7	1282531.93	данные отсутствуют	данные отсутствуют
852	766710.86	1282473.53	данные отсутствуют	данные отсутствуют
853	766782.26	1282503.14	данные отсутствуют	данные отсутствуют
854	766768.57	1282574.67	данные отсутствуют	данные отсутствуют
855	766721.36	1282563.26	данные отсутствуют	данные отсутствуют

Государственный регистратор		ФГИС ЕГРН
полное наименование должности	подпись	инициалы, фамилия

М.П.

Раздел 3.2

Выписка из Единого государственного реестра недвижимости об объекте недвижимости
Описание местоположения земельного участка

Земельный участок			
<small>(вид объекта недвижимости)</small>			
Лист № ___	Раздела 3.2	Всего листов раздела 3.2 : ___	Всего разделов: ___
Всего листов выписки: ___			
30.09.2021 № 99/2021/420838691			
Кадастровый номер:		02:22:000000:205(единое землепользование)	

Сведения о характерных точках границы земельного участка				
Система координат				
Зона №				
Номер точки	Координаты		Описание закрепления на местности	Средняя квадратическая погрешность определения координат характерных точек границ земельного участка, м
	X	Y		
1	2	3	4	5
856	766711.18	1282616.94	данные отсутствуют	данные отсутствуют
857	766762.78	1282631.68	данные отсутствуют	данные отсутствуют
858	766774.94	1282629.53	данные отсутствуют	данные отсутствуют
859	766796.97	1282506.04	данные отсутствуют	данные отсутствуют
860	766841.51	1282264.48	данные отсутствуют	данные отсутствуют
861	766826.45	1282262.1	данные отсутствуют	данные отсутствуют
862	766784.68	1282495.84	данные отсутствуют	данные отсутствуют
863	766186.88	1284259.59	данные отсутствуют	данные отсутствуют
864	766185.37	1284260.9	данные отсутствуют	данные отсутствуют
865	766186.68	1284262.41	данные отсутствуют	данные отсутствуют
866	766188.19	1284261.1	данные отсутствуют	данные отсутствуют
867	766484.6	1284802.17	данные отсутствуют	данные отсутствуют
868	766565.1	1284851.17	данные отсутствуют	данные отсутствуют
869	766689.44	1285107.17	данные отсутствуют	данные отсутствуют
870	766726.01	1285176.66	данные отсутствуют	данные отсутствуют

Государственный регистратор		ФГИС ЕГРН
полное наименование должности	подпись	инициалы, фамилия

М.П.

Выписка из Единого государственного реестра недвижимости об объекте недвижимости
Описание местоположения земельного участка

Земельный участок			
(вид объекта недвижимости)			
Лист № ___	Раздела 3.2	Всего листов раздела 3.2 : ___	Всего разделов: ___
Всего листов выписки: ___			
30.09.2021 № 99/2021/420838691			
Кадастровый номер:		02:22:000000:205(единое землепользование)	

Сведения о характерных точках границы земельного участка				
Система координат				
Зона №				
Номер точки	Координаты		Описание закрепления на местности	Средняя квадратическая погрешность определения координат характерных точек границ земельного участка, м
	X	Y		
1	2	3	4	5
871	767106.33	1285450.98	данные отсутствуют	данные отсутствуют
872	767245.34	1285791.07	данные отсутствуют	данные отсутствуют
873	768031.64	1286101.93	данные отсутствуют	данные отсутствуют
874	767967.07	1286173.3	данные отсутствуют	данные отсутствуют
875	767918.03	1286145.15	данные отсутствуют	данные отсутствуют
876	767836.3	1286106.32	данные отсутствуют	данные отсутствуют
877	767836.29	1286106.31	данные отсутствуют	данные отсутствуют
878	767689.82	1286060.65	данные отсутствуют	данные отсутствуют
879	767517.24	1286003.46	данные отсутствуют	данные отсутствуют
880	767361.33	1285950.85	данные отсутствуют	данные отсутствуют
881	767302.03	1285928.06	данные отсутствуют	данные отсутствуют
882	767246.53	1285905.21	данные отсутствуют	данные отсутствуют
883	767244.86	1285904.2	данные отсутствуют	данные отсутствуют
884	767223.67	1285880.89	данные отсутствуют	данные отсутствуют
885	767130	1285674.84	данные отсутствуют	данные отсутствуют

Государственный регистратор		ФГИС ЕГРН
полное наименование должности	подпись	инициалы, фамилия

М.П.

Раздел 3.2

Выписка из Единого государственного реестра недвижимости об объекте недвижимости
Описание местоположения земельного участка

Земельный участок			
(вид объекта недвижимости)			
Лист № ___	Раздела 3.2	Всего листов раздела 3.2 : ___	Всего разделов: ___
Всего листов выписки: ___			
30.09.2021 № 99/2021/420838691			
Кадастровый номер:		02:22:000000:205(единое землепользование)	

Сведения о характерных точках границы земельного участка				
Система координат				
Зона №				
Номер точки	Координаты		Описание закрепления на местности	Средняя квадратическая погрешность определения координат характерных точек границ земельного участка, м
	X	Y		
1	2	3	4	5
886	767111.91	1285614.54	данные отсутствуют	данные отсутствуют
887	767071.88	1285534.49	данные отсутствуют	данные отсутствуют
888	766985.16	1285467.79	данные отсутствуют	данные отсутствуют
889	766878.43	1285397.74	данные отсутствуют	данные отсутствуют
890	766771.7	1285337.7	данные отсутствуют	данные отсутствуют
891	766721.67	1285304.35	данные отсутствуют	данные отсутствуют
892	766709.44	1285292.12	данные отсутствуют	данные отсутствуют
893	766662.95	1285210.78	данные отсутствуют	данные отсутствуют
894	766661.63	1285207.63	данные отсутствуют	данные отсутствуют
895	766631.62	1285127.58	данные отсутствуют	данные отсутствуют
896	766598.26	1285050.86	данные отсутствуют	данные отсутствуют
897	766589.24	1285033.72	данные отсутствуют	данные отсутствуют
898	766586.71	1285022.54	данные отсутствуют	данные отсутствуют
899	766586.7	1285022.53	данные отсутствуют	данные отсутствуют
900	766580.67	1285005.78	данные отсутствуют	данные отсутствуют

Государственный регистратор		ФГИС ЕГРН
полное наименование должности	подпись	инициалы, фамилия

М.П.

Выписка из Единого государственного реестра недвижимости об объекте недвижимости
Описание местоположения земельного участка

Земельный участок			
<small>(вид объекта недвижимости)</small>			
Лист № ___ Раздела 3.2	Всего листов раздела 3.2 : ___	Всего разделов: ___	Всего листов выписки: ___
30.09.2021.№ 99/2021/420838691			
Кадастровый номер:		02:22:000000:205(единое землепользование)	

Сведения о характерных точках границы земельного участка				
Система координат				
Зона №				
Номер точки	Координаты		Описание закрепления на местности	Средняя квадратическая погрешность определения координат характерных точек границ земельного участка, м
	X	Y		
1	2	3	4	5
901	766569.97	1284986.29	данные отсутствуют	данные отсутствуют
902	766569.96	1284986.27	данные отсутствуют	данные отсутствуют
903	766555.41	1284970.63	данные отсутствуют	данные отсутствуют
904	766555.4	1284970.62	данные отсутствуют	данные отсутствуют
905	766530.15	1284948.67	данные отсутствуют	данные отсутствуют
906	766502.59	1284927.4	данные отсутствуют	данные отсутствуют
907	766471.51	1284897.44	данные отсутствуют	данные отсутствуют
908	766451.51	1284887.43	данные отсутствуют	данные отсутствуют
909	766525.5	1284769.75	данные отсутствуют	данные отсутствуют
910	766548.83	1284697.96	данные отсутствуют	данные отсутствуют
911	766647.76	1284384.7	данные отсутствуют	данные отсутствуют
912	767524.2	1284554.15	данные отсутствуют	данные отсутствуют
913	768637.04	1284776.35	данные отсутствуют	данные отсутствуют
914	768981.97	1284845.65	данные отсутствуют	данные отсутствуют
915	768767.88	1286086.24	данные отсутствуют	данные отсутствуют

Государственный регистратор		ФГИС ЕГРН
полное наименование должности	подпись	инициалы, фамилия

М.П.

Раздел 3.2

Выписка из Единого государственного реестра недвижимости об объекте недвижимости
Описание местоположения земельного участка

Земельный участок			
<small>(вид объекта недвижимости)</small>			
Лист № ___ Раздела 3.2	Всего листов раздела 3.2 : ___	Всего разделов: ___	Всего листов выписки: ___
30.09.2021.№ 99/2021/420838691			
Кадастровый номер:		02:22:000000:205(единое землепользование)	

Сведения о характерных точках границы земельного участка				
Система координат				
Зона №				
Номер точки	Координаты		Описание закрепления на местности	Средняя квадратическая погрешность определения координат характерных точек границ земельного участка, м
	X	Y		
1	2	3	4	5
916	768503.42	1285637.47	данные отсутствуют	данные отсутствуют
917	768338.84	1285622.84	данные отсутствуют	данные отсутствуют
918	768115.75	1285615.52	данные отсутствуют	данные отсутствуют
919	768035.3	1285677.7	данные отсутствуют	данные отсутствуют
920	768060.9	1286050.73	данные отсутствуют	данные отсутствуют
921	768041.93	1286075.12	данные отсутствуют	данные отсутствуют
922	768037.29	1286073.15	данные отсутствуют	данные отсутствуют
923	767921.82	1286000.94	данные отсутствуют	данные отсутствуют
924	767721.16	1285932.43	данные отсутствуют	данные отсутствуют
925	767277.01	1285756.1	данные отсутствуют	данные отсутствуют
926	767138.29	1285434.75	данные отсутствуют	данные отсутствуют
927	767105.32	1285388.87	данные отсутствуют	данные отсутствуют
928	766825.51	1285195.8	данные отсутствуют	данные отсутствуют
929	766766.26	1285156.54	данные отсутствуют	данные отсутствуют
930	766726.71	1285107.39	данные отсутствуют	данные отсутствуют

Государственный регистратор		ФГИС ЕГРН
полное наименование должности	подпись	инициалы, фамилия

М.П.

Выписка из Единого государственного реестра недвижимости об объекте недвижимости
Описание местоположения земельного участка

Земельный участок			
(вид объекта недвижимости)			
Лист № ___	Раздела 3.2	Всего листов раздела 3.2 : ___	Всего разделов: ___
Всего листов выписки: ___			
30.09.2021 № 99/2021/420838691			
Кадастровый номер:		02:22:000000:205(единое землепользование)	

Сведения о характерных точках границы земельного участка				
Система координат				
Зона №				
Номер точки	Координаты		Описание закрепления на местности	Средняя квадратическая погрешность определения координат характерных точек границ земельного участка, м
	X	Y		
1	2	3	4	5
931	766673.87	1284989.34	данные отсутствуют	данные отсутствуют
932	766630.92	1284881.13	данные отсутствуют	данные отсутствуют
933	766597.92	1284822.12	данные отсутствуют	данные отсутствуют
934	768566.77	1278257.29	данные отсутствуют	данные отсутствуют
935	768633.4	1278259.95	данные отсутствуют	данные отсутствуют
936	768777.76	1278275.79	данные отсутствуют	данные отсутствуют
937	768765.26	1278286.33	данные отсутствуют	данные отсутствуют
938	768758.38	1278286.46	данные отсутствуют	данные отсутствуют
939	768563.39	1278270.21	данные отсутствуют	данные отсутствуют
940	768561.43	1278266.86	данные отсутствуют	данные отсутствуют
941	768568.13	1278258.31	данные отсутствуют	данные отсутствуют
942	768555.55	1278256.85	данные отсутствуют	данные отсутствуют
943	768561.53	1278257.08	данные отсутствуют	данные отсутствуют
944	768558.24	1278261.43	данные отсутствуют	данные отсутствуют
945	768786.46	1278276.14	данные отсутствуют	данные отсутствуют

Государственный регистратор		ФГИС ЕГРН
полное наименование должности	подпись	инициалы, фамилия

М.П.

Выписка из Единого государственного реестра недвижимости об объекте недвижимости
Описание местоположения земельного участка

Земельный участок			
(вид объекта недвижимости)			
Лист № ___	Раздела 3.2	Всего листов раздела 3.2 : ___	Всего разделов: ___
Всего листов выписки: ___			
30.09.2021 № 99/2021/420838691			
Кадастровый номер:		02:22:000000:205(единое землепользование)	

Сведения о характерных точках границы земельного участка				
Система координат				
Зона №				
Номер точки	Координаты		Описание закрепления на местности	Средняя квадратическая погрешность определения координат характерных точек границ земельного участка, м
	X	Y		
1	2	3	4	5
946	769427.12	1278297.39	данные отсутствуют	данные отсутствуют
947	769427.12	1278321.55	данные отсутствуют	данные отсутствуют
948	769440.5	1278340.78	данные отсутствуют	данные отсутствуют
949	769471.66	1278377.69	данные отсутствуют	данные отсутствуют
950	769501.24	1278442.83	данные отсутствуют	данные отсутствуют
951	769521.19	1278525.92	данные отсутствуют	данные отсутствуют
952	769521.45	1278531.06	данные отсутствуют	данные отсутствуют
953	769523.11	1278596.16	данные отсутствуют	данные отсутствуют
954	769526.46	1278627.89	данные отсутствуют	данные отсутствуют
955	769525.62	1278667.94	данные отсутствуют	данные отсутствуют
956	769514.78	1278695.47	данные отсутствуют	данные отсутствуют
957	769496.43	1278712.98	данные отсутствуют	данные отсутствуют
958	769474.74	1278730.51	данные отсутствуют	данные отсутствуют
959	769447.22	1278746.35	данные отсутствуют	данные отсутствуют
960	769395.47	1278751.37	данные отсутствуют	данные отсутствуют

Государственный регистратор		ФГИС ЕГРН
полное наименование должности	подпись	инициалы, фамилия

М.П.

Земельный участок			
(вид объекта недвижимости)			
Лист № ___	Раздела 3.2	Всего листов раздела 3.2 : ___	Всего разделов: ___
Всего листов выписки: ___			
30.09.2021 № 99/2021/420838691			
Кадастровый номер:		02:22:000000:205(единое землепользование)	

Сведения о характерных точках границы земельного участка				
Система координат				
Зона №				
Номер точки	Координаты		Описание закрепления на местности	Средняя квадратическая погрешность определения координат характерных точек границ земельного участка, м
	X	Y		
1	2	3	4	5
961	769337.87	1278753.03	данные отсутствуют	данные отсутствуют
962	769270.26	1278752.2	данные отсутствуют	данные отсутствуют
963	769199.32	1278756.37	данные отсутствуют	данные отсутствуют
964	769153.4	1278767.22	данные отсутствуют	данные отсутствуют
965	769130	1278782.26	данные отсутствуют	данные отсутствуют
966	769096.6	1278810.64	данные отсутствуют	данные отсутствуют
967	769069.06	1278839.87	данные отсутствуют	данные отсутствуют
968	769049.01	1278870.76	данные отсутствуют	данные отсутствуют
969	769036.48	1278900.82	данные отсутствуют	данные отсутствуют
970	769033.99	1278926.71	данные отсутствуют	данные отсутствуют
971	769033.16	1278958.43	данные отсутствуют	данные отсутствуют
972	769033.98	1278988.48	данные отсутствуют	данные отсутствуют
973	769031.49	1279011	данные отсутствуют	данные отсутствуют
974	769025.64	1279035.21	данные отсутствуют	данные отсутствуют
975	769010.19	1279078.19	данные отсутствуют	данные отсутствуют

Государственный регистратор		ФГИС ЕГРН
полное наименование должности	подпись	инициалы, фамилия

М.П.

Раздел 3.2

Выписка из Единого государственного реестра недвижимости об объекте недвижимости
Описание местоположения земельного участка

Земельный участок			
(вид объекта недвижимости)			
Лист № ___	Раздела 3.2	Всего листов раздела 3.2 : ___	Всего разделов: ___
Всего листов выписки: ___			
30.09.2021 № 99/2021/420838691			
Кадастровый номер:		02:22:000000:205(единое землепользование)	

Сведения о характерных точках границы земельного участка				
Система координат				
Зона №				
Номер точки	Координаты		Описание закрепления на местности	Средняя квадратическая погрешность определения координат характерных точек границ земельного участка, м
	X	Y		
1	2	3	4	5
976	768989.12	1279139.34	данные отсутствуют	данные отсутствуют
977	768977.01	1279183.16	данные отсутствуют	данные отсутствуют
978	768969.92	1279212.8	данные отсутствуют	данные отсутствуют
979	768970.75	1279239.52	данные отсутствуют	данные отсутствуют
980	768975.34	1279257.47	данные отсутствуют	данные отсутствуют
981	768996.63	1279310.9	данные отсутствуют	данные отсутствуют
982	769018.76	1279347.23	данные отсутствуют	данные отсутствуют
983	769069.69	1279400.24	данные отсутствуют	данные отсутствуют
984	769097.94	1279423.85	данные отсутствуют	данные отсутствуют
985	769091.09	1279429.24	данные отсутствуют	данные отсутствуют
986	769064.85	1279447.82	данные отсутствуют	данные отсутствуют
987	769041.67	1279457.13	данные отсутствуют	данные отсутствуют
988	769016.94	1279457.18	данные отсутствуют	данные отсутствуют
989	768972.03	1279423.31	данные отсутствуют	данные отсутствуют
990	768865.19	1279344.81	данные отсутствуют	данные отсутствуют

Государственный регистратор		ФГИС ЕГРН
полное наименование должности	подпись	инициалы, фамилия

М.П.

Выписка из Единого государственного реестра недвижимости об объекте недвижимости
Описание местоположения земельного участка

Земельный участок			
(вид объекта недвижимости)			
Лист № ___ Раздела 3.2	Всего листов раздела 3.2 : ___	Всего разделов: ___	Всего листов выписки: ___
30.09.2021.№ 99/2021/420838691			
Кадастровый номер:		02:22:000000:205(единое землепользование)	

Сведения о характерных точках границы земельного участка				
Система координат				
Зона №				
Номер точки	Координаты		Описание закрепления на местности	Средняя квадратическая погрешность определения координат характерных точек границ земельного участка, м
	X	Y		
1	2	3	4	5
991	768837.77	1279215.46	данные отсутствуют	данные отсутствуют
992	768860.82	1279220.59	данные отсутствуют	данные отсутствуют
993	768860.89	1279220.54	данные отсутствуют	данные отсутствуют
994	768863.31	1279193.5	данные отсутствуют	данные отсутствуют
995	768886.77	1279098.67	данные отсутствуют	данные отсутствуют
996	768886.72	1279098.6	данные отсутствуют	данные отсутствуют
997	768839.14	1279090.26	данные отсутствуют	данные отсутствуют
998	768839.08	1279090.29	данные отсутствуют	данные отсутствуют
999	768819.4	1279128.83	данные отсутствуют	данные отсутствуют
1000	768741.87	1278763.13	данные отсутствуют	данные отсутствуют
1001	768722.04	1278633.62	данные отсутствуют	данные отсутствуют
1002	768758.96	1278641.92	данные отсутствуют	данные отсутствуют
1003	768759.05	1278651.72	данные отсутствуют	данные отсутствуют
1004	768794.35	1278650.41	данные отсутствуют	данные отсутствуют
1005	768794.36	1278649.87	данные отсутствуют	данные отсутствуют

Государственный регистратор		ФГИС ЕГРН
полное наименование должности	подпись	инициалы, фамилия

М.П.

Раздел 3.2

Выписка из Единого государственного реестра недвижимости об объекте недвижимости
Описание местоположения земельного участка

Земельный участок			
(вид объекта недвижимости)			
Лист № ___ Раздела 3.2	Всего листов раздела 3.2 : ___	Всего разделов: ___	Всего листов выписки: ___
30.09.2021.№ 99/2021/420838691			
Кадастровый номер:		02:22:000000:205(единое землепользование)	

Сведения о характерных точках границы земельного участка				
Система координат				
Зона №				
Номер точки	Координаты		Описание закрепления на местности	Средняя квадратическая погрешность определения координат характерных точек границ земельного участка, м
	X	Y		
1	2	3	4	5
1006	768828.23	1278657.48	данные отсутствуют	данные отсутствуют
1007	768828.3	1278657.4	данные отсутствуют	данные отсутствуют
1008	768822.69	1278641.47	данные отсутствуют	данные отсутствуют
1009	768819.55	1278616.82	данные отсутствуют	данные отсутствуют
1010	768825.84	1278585.9	данные отсутствуют	данные отсутствуют
1011	768834.14	1278563.04	данные отсутствуют	данные отсутствуют
1012	768834.08	1278562.96	данные отсутствуют	данные отсутствуют
1013	768790.1	1278565.8	данные отсутствуют	данные отсутствуют
1014	768788.89	1278554.88	данные отсутствуют	данные отсутствуют
1015	768744.98	1278568.71	данные отсутствуют	данные отсутствуют
1016	768712.42	1278570.81	данные отсутствуют	данные отсутствуют
1017	768712.1	1278568.71	данные отсутствуют	данные отсутствуют
1018	768693.39	1278488.48	данные отсутствуют	данные отсутствуют
1019	768623.58	1278372.85	данные отсутствуют	данные отсутствуют
1020	768566.62	1278275.71	данные отсутствуют	данные отсутствуют

Государственный регистратор		ФГИС ЕГРН
полное наименование должности	подпись	инициалы, фамилия

М.П.

Земельный участок			
(вид объекта недвижимости)			
Лист № ___ Раздела 3.2	Всего листов раздела 3.2 : ___	Всего разделов: ___	Всего листов выписки: ___
30.09.2021.№ 99/2021/420838691			
Кадастровый номер:		02:22:000000:205(единое землепользование)	

Сведения о характерных точках границы земельного участка				
Система координат				
Зона №				
Номер точки	Координаты		Описание закрепления на местности	Средняя квадратическая погрешность определения координат характерных точек границ земельного участка, м
	X	Y		
1	2	3	4	5
1021	768758.31	1278292.46	данные отсутствуют	данные отсутствуют
1022	768767.88	1278291.72	данные отсутствуют	данные отсутствуют
1023	755288.81	1280773.64	данные отсутствуют	данные отсутствуют
1024	755289.3	1280774.37	данные отсутствуют	данные отсутствуют
1025	755304.42	1280794.68	данные отсутствуют	данные отсутствуют
1026	755304.42	1280794.7	данные отсутствуют	данные отсутствуют
1027	755334.65	1280823.51	данные отсутствуют	данные отсутствуют
1028	755334.66	1280823.52	данные отсутствуют	данные отсутствуют
1029	755350.25	1280832.95	данные отсутствуют	данные отсутствуют
1030	755365.36	1280845.23	данные отсутствуют	данные отсутствуют
1031	755380.94	1280857.04	данные отсутствуют	данные отсутствуют
1032	755400.29	1280878.76	данные отсутствуют	данные отсутствуют
1033	755411.15	1280893.39	данные отсутствуют	данные отсутствуют
1034	755419.64	1280907.56	данные отсутствуют	данные отсутствуют
1035	755419.66	1280907.58	данные отсутствуют	данные отсутствуют

Государственный регистратор		ФГИС ЕГРН
полное наименование должности	подпись	инициалы, фамилия

М.П.

Раздел 3.2

Выписка из Единого государственного реестра недвижимости об объекте недвижимости
Описание местоположения земельного участка

Земельный участок			
(вид объекта недвижимости)			
Лист № ___ Раздела 3.2	Всего листов раздела 3.2 : ___	Всего разделов: ___	Всего листов выписки: ___
30.09.2021.№ 99/2021/420838691			
Кадастровый номер:		02:22:000000:205(единое землепользование)	

Сведения о характерных точках границы земельного участка				
Система координат				
Зона №				
Номер точки	Координаты		Описание закрепления на местности	Средняя квадратическая погрешность определения координат характерных точек границ земельного участка, м
	X	Y		
1	2	3	4	5
1036	755442.33	1280927.41	данные отсутствуют	данные отсутствуют
1037	755460.76	1280943	данные отсутствуют	данные отсутствуют
1038	755478.7	1280956.22	данные отсутствуют	данные отсутствуют
1039	755489.08	1280967.08	данные отсутствуют	данные отсутствуют
1040	755511.28	1280992.11	данные отсутствуют	данные отсутствуют
1041	755524.04	1281006.75	данные отсутствуют	данные отсутствуют
1042	755537.27	1281019.5	данные отсутствуют	данные отсутствуют
1043	755537.28	1281019.52	данные отсутствуют	данные отсутствуют
1044	755537.33	1281019.53	данные отсутствуют	данные отсутствуют
1045	755549.61	1281019.53	данные отсутствуют	данные отсутствуют
1046	755549.66	1281019.51	данные отсутствуют	данные отсутствуют
1047	755562.4	1281011.02	данные отсутствуют	данные отсутствуют
1048	755575.14	1281004.88	данные отсутствуют	данные отсутствуют
1049	755576.47	1281004.44	данные отсутствуют	данные отсутствуют
1050	755648.86	1281031.41	данные отсутствуют	данные отсутствуют

Государственный регистратор		ФГИС ЕГРН
полное наименование должности	подпись	инициалы, фамилия

М.П.

Выписка из Единого государственного реестра недвижимости об объекте недвижимости
Описание местоположения земельного участка

Земельный участок			
(вид объекта недвижимости)			
Лист № ___ Раздела 3.2	Всего листов раздела 3.2 : ___	Всего разделов: ___	Всего листов выписки: ___
30.09.2021 № 99/2021/420838691			
Кадастровый номер:		02:22:000000:205(единое землепользование)	

Сведения о характерных точках границы земельного участка				
Система координат				
Зона №				
Номер точки	Координаты		Описание закрепления на местности	Средняя квадратическая погрешность определения координат характерных точек границ земельного участка, м
	X	Y		
1	2	3	4	5
1051	755683.48	1281044.94	данные отсутствуют	данные отсутствуют
1052	755686.74	1281056.21	данные отсутствуют	данные отсутствуют
1053	755686.75	1281056.23	данные отсутствуют	данные отсутствуют
1054	755694.68	1281068.36	данные отсутствуют	данные отсутствуют
1055	755694.7	1281068.38	данные отсутствуют	данные отсутствуют
1056	755705.44	1281077.25	данные отсутствуют	данные отсутствуют
1057	755716.17	1281085.18	данные отсутствуют	данные отсутствуют
1058	755725.96	1281095.44	данные отсутствуют	данные отсутствуют
1059	755735.75	1281108.49	данные отсутствуют	данные отсутствуют
1060	755740.88	1281120.15	данные отсутствуют	данные отсутствуют
1061	755747.41	1281133.22	данные отсутствуют	данные отсутствуют
1062	755752.55	1281146.27	данные отсутствуют	данные отсутствуют
1063	755752.55	1281146.29	данные отсутствуют	данные отсутствуют
1064	755757.68	1281154.23	данные отсутствуют	данные отсутствуют
1065	755757.72	1281154.26	данные отсутствуют	данные отсутствуют

Государственный регистратор		ФГИС ЕГРН
полное наименование должности	подпись	инициалы, фамилия

М.П.

Выписка из Единого государственного реестра недвижимости об объекте недвижимости
Описание местоположения земельного участка

Земельный участок			
(вид объекта недвижимости)			
Лист № ___ Раздела 3.2	Всего листов раздела 3.2 : ___	Всего разделов: ___	Всего листов выписки: ___
30.09.2021 № 99/2021/420838691			
Кадастровый номер:		02:22:000000:205(единое землепользование)	

Сведения о характерных точках границы земельного участка				
Система координат				
Зона №				
Номер точки	Координаты		Описание закрепления на местности	Средняя квадратическая погрешность определения координат характерных точек границ земельного участка, м
	X	Y		
1	2	3	4	5
1066	755768.44	1281159.38	данные отсутствуют	данные отсутствуют
1067	755777.76	1281168.71	данные отсутствуют	данные отсутствуют
1068	755783.35	1281178.03	данные отсутствуют	данные отсутствуют
1069	755783.37	1281178.05	данные отсутствуют	данные отсутствуют
1070	755796.44	1281189.25	данные отсутствуют	данные отсутствуют
1071	755809.04	1281200.92	данные отсутствуют	данные отсутствуют
1072	755819.76	1281211.17	данные отсутствуют	данные отсутствуют
1073	755825.83	1281218.17	данные отсутствуют	данные отсутствуют
1074	755837.03	1281231.71	данные отсутствуют	данные отсутствуют
1075	755837.06	1281231.73	данные отсутствуют	данные отсутствуют
1076	755847.8	1281237.33	данные отсутствуют	данные отсутствуют
1077	755862.26	1281242.46	данные отсутствуют	данные отсутствуют
1078	755874.14	1281250.62	данные отсутствуют	данные отсутствуют
1079	755892.34	1281266.95	данные отсутствуют	данные отсутствуют
1080	755912.16	1281286.78	данные отсутствуют	данные отсутствуют

Государственный регистратор		ФГИС ЕГРН
полное наименование должности	подпись	инициалы, фамилия

М.П.

Земельный участок			
(вид объекта недвижимости)			
Лист № ___ Раздела 3.2	Всего листов раздела 3.2 : ___	Всего разделов: ___	Всего листов выписки: ___
30.09.2021 № 99/2021/420838691			
Кадастровый номер:		02:22:000000:205(единое землепользование)	

Сведения о характерных точках границы земельного участка				
Система координат				
Зона №				
Номер точки	Координаты		Описание закрепления на местности	Средняя квадратическая погрешность определения координат характерных точек границ земельного участка, м
	X	Y		
1	2	3	4	5
1081	755930.03	1281307.52	данные отсутствуют	данные отсутствуют
1082	755915.77	1281440.53	данные отсутствуют	данные отсутствуют
1083	755842.4	1281746.99	данные отсутствуют	данные отсутствуют
1084	755739.91	1282162.14	данные отсутствуют	данные отсутствуют
1085	755697.89	1282300.43	данные отсутствуют	данные отсутствуют
1086	755666.82	1282339.49	данные отсутствуют	данные отсутствуют
1087	755630.87	1282382.84	данные отсутствуют	данные отсутствуют
1088	755581.15	1282425.14	данные отсутствуют	данные отсутствуют
1089	755560.01	1282446.31	данные отсутствуют	данные отсутствуют
1090	755538.88	1282463.2	данные отсутствуют	данные отсутствуют
1091	755470.17	1282447.87	данные отсутствуют	данные отсутствуют
1092	755411.23	1282430.56	данные отсутствуют	данные отсутствуют
1093	755433.56	1282371.04	данные отсутствуют	данные отсутствуют
1094	755461.89	1282294.9	данные отсутствуют	данные отсутствуют
1095	755466.91	1282247.97	данные отсутствуют	данные отсутствуют

Государственный регистратор		ФГИС ЕГРН
полное наименование должности	подпись	инициалы, фамилия

М.П.

Раздел 3.2

Выписка из Единого государственного реестра недвижимости об объекте недвижимости
Описание местоположения земельного участка

Земельный участок			
(вид объекта недвижимости)			
Лист № ___ Раздела 3.2	Всего листов раздела 3.2 : ___	Всего разделов: ___	Всего листов выписки: ___
30.09.2021 № 99/2021/420838691			
Кадастровый номер:		02:22:000000:205(единое землепользование)	

Сведения о характерных точках границы земельного участка				
Система координат				
Зона №				
Номер точки	Координаты		Описание закрепления на местности	Средняя квадратическая погрешность определения координат характерных точек границ земельного участка, м
	X	Y		
1	2	3	4	5
1096	755472.07	1282172.38	данные отсутствуют	данные отсутствуют
1097	755484.63	1281966.69	данные отсутствуют	данные отсутствуют
1098	755473.9	1281967.17	данные отсутствуют	данные отсутствуют
1099	755471.87	1281913.2	данные отсутствуют	данные отсутствуют
1100	755468.25	1281834.58	данные отсутствуют	данные отсутствуют
1101	755366.59	1281548.83	данные отсутствуют	данные отсутствуют
1102	755258.72	1281373.07	данные отсутствуют	данные отсутствуют
1103	755200.5	1281308.38	данные отсутствуют	данные отсутствуют
1104	755073.64	1281195.29	данные отсутствуют	данные отсутствуют
1105	755074.17	1281100.07	данные отсутствуют	данные отсутствуют
1106	755069.94	1280898.62	данные отсутствуют	данные отсутствуют
1107	755065.7	1280753.21	данные отсутствуют	данные отсутствуют
1108	755059.89	1280629.58	данные отсутствуют	данные отсутствуют
1109	755135.94	1280674.47	данные отсутствуют	данные отсутствуют
1110	755073.56	1281210.34	данные отсутствуют	данные отсутствуют

Государственный регистратор		ФГИС ЕГРН
полное наименование должности	подпись	инициалы, фамилия

М.П.

Выписка из Единого государственного реестра недвижимости об объекте недвижимости
Описание местоположения земельного участка

Земельный участок			
(вид объекта недвижимости)			
Лист № ___ Раздела 3.2	Всего листов раздела 3.2 : ___	Всего разделов: ___	Всего листов выписки: ___
30.09.2021.№ 99/2021/420838691			
Кадастровый номер:		02:22:000000:205(единое землепользование)	

Сведения о характерных точках границы земельного участка				
Система координат				
Зона №				
Номер точки	Координаты		Описание закрепления на местности	Средняя квадратическая погрешность определения координат характерных точек границ земельного участка, м
	X	Y		
1	2	3	4	5
1111	755192.52	1281315.62	данные отсутствуют	данные отсутствуют
1112	755249.56	1281378.72	данные отсутствуют	данные отсутствуют
1113	755356.46	1281552.45	данные отсутствуют	данные отсутствуют
1114	755457.69	1281836.67	данные отсутствуют	данные отсутствуют
1115	755462.98	1281977.74	данные отсутствуют	данные отсутствуют
1116	755452.94	1282170.75	данные отсутствуют	данные отсутствуют
1117	755421.75	1282210.83	данные отсутствуют	данные отсутствуют
1118	755388.27	1282370.1	данные отсутствуют	данные отсутствуют
1119	755317.53	1282400.84	данные отсутствуют	данные отсутствуют
1120	755290.93	1282392.35	данные отсутствуют	данные отсутствуют
1121	755234.87	1282373.32	данные отсутствуют	данные отсутствуют
1122	755199.96	1282365.38	данные отсутствуют	данные отсутствуют
1123	755164.01	1282358.5	данные отсутствуют	данные отсутствуют
1124	755139.16	1282352.16	данные отсутствуют	данные отсутствуют
1125	755129.65	1282350.06	данные отсутствуют	данные отсутствуют

Государственный регистратор		ФГИС ЕГРН
полное наименование должности	подпись	инициалы, фамилия

М.П.

Раздел 3.2

Выписка из Единого государственного реестра недвижимости об объекте недвижимости
Описание местоположения земельного участка

Земельный участок			
(вид объекта недвижимости)			
Лист № ___ Раздела 3.2	Всего листов раздела 3.2 : ___	Всего разделов: ___	Всего листов выписки: ___
30.09.2021.№ 99/2021/420838691			
Кадастровый номер:		02:22:000000:205(единое землепользование)	

Сведения о характерных точках границы земельного участка				
Система координат				
Зона №				
Номер точки	Координаты		Описание закрепления на местности	Средняя квадратическая погрешность определения координат характерных точек границ земельного участка, м
	X	Y		
1	2	3	4	5
1126	755119.62	1282346.36	данные отсутствуют	данные отсутствуют
1127	755110.63	1282335.27	данные отсутствуют	данные отсутствуют
1128	755106.94	1282324.19	данные отсутствуют	данные отсутствуют
1129	755105.89	1282184.07	данные отсутствуют	данные отсутствуют
1130	755105.89	1282025.44	данные отсутствуют	данные отсутствуют
1131	755105.89	1281865.22	данные отсутствуют	данные отсутствуют
1132	755100.07	1281707.65	данные отсутствуют	данные отсутствуют
1133	755087.92	1281536.33	данные отсутствуют	данные отсутствуют
1134	755079.98	1281421.58	данные отсутствуют	данные отсутствуют
1135	755073.11	1281290.97	данные отсутствуют	данные отсутствуют
1136	755280	1282438.03	данные отсутствуют	данные отсутствуют
1137	755389.12	1282471.57	данные отсутствуют	данные отсутствуют
1138	755325.26	1282643.12	данные отсутствуют	данные отсутствуют
1139	755267.35	1282726.98	данные отсутствуют	данные отсутствуют
1140	755248.69	1282745.47	данные отсутствуют	данные отсутствуют

Государственный регистратор		ФГИС ЕГРН
полное наименование должности	подпись	инициалы, фамилия

М.П.

Земельный участок			
(вид объекта недвижимости)			
Лист № ___	Раздела 3.2	Всего листов раздела 3.2 : ___	Всего разделов: ___
Всего листов выписки: ___			
30.09.2021 № 99/2021/420838691			
Кадастровый номер:		02:22:000000:205(единое землепользование)	

Сведения о характерных точках границы земельного участка				
Система координат				
Зона №				
Номер точки	Координаты		Описание закрепления на местности	Средняя квадратическая погрешность определения координат характерных точек границ земельного участка, м
	X	Y		
1	2	3	4	5
1141	755199.79	1282809.58	данные отсутствуют	данные отсутствуют
1142	755131.73	1282899.75	данные отсутствуют	данные отсутствуют
1143	755049.06	1282852.48	данные отсутствуют	данные отсутствуют
1144	755000.36	1282789.71	данные отсутствуют	данные отсутствуют
1145	755074.66	1282758.11	данные отсутствуют	данные отсутствуют
1146	755098.99	1282744.35	данные отсутствуют	данные отсутствуют
1147	755114.86	1282731.14	данные отсутствуют	данные отсутствуют
1148	755124.92	1282716.84	данные отсутствуют	данные отсутствуют
1149	755118.81	1282507.59	данные отсутствуют	данные отсутствуют
1150	755395.14	1282473.42	данные отсутствуют	данные отсутствуют
1151	755447.4	1282489.49	данные отсутствуют	данные отсутствуют
1152	755521.91	1282509.05	данные отсутствуют	данные отсутствуют
1153	755520.85	1282529.61	данные отсутствуют	данные отсутствуют
1154	755511.88	1282559.21	данные отсутствуют	данные отсутствуют
1155	755504.99	1282583.54	данные отсутствуют	данные отсутствуют

Государственный регистратор		ФГИС ЕГРН
полное наименование должности	подпись	инициалы, фамилия

М.П.

Раздел 3.2

Земельный участок			
(вид объекта недвижимости)			
Лист № ___	Раздела 3.2	Всего листов раздела 3.2 : ___	Всего разделов: ___
Всего листов выписки: ___			
30.09.2021 № 99/2021/420838691			
Кадастровый номер:		02:22:000000:205(единое землепользование)	

Сведения о характерных точках границы земельного участка				
Система координат				
Зона №				
Номер точки	Координаты		Описание закрепления на местности	Средняя квадратическая погрешность определения координат характерных точек границ земельного участка, м
	X	Y		
1	2	3	4	5
1156	755502.88	1282615.28	данные отсутствуют	данные отсутствуют
1157	755509.75	1282634.87	данные отсутствуют	данные отсутствуют
1158	755526.17	1282643.88	данные отсутствуют	данные отсутствуют
1159	755557.92	1282644.96	данные отсутствуют	данные отсутствуют
1160	755569.52	1282648.65	данные отсутствуют	данные отсутствуют
1161	755571.63	1282659.16	данные отсутствуют	данные отсутствуют
1162	755540.42	1282733.19	данные отсутствуют	данные отсутствуют
1163	755534.32	1282752.29	данные отсутствуют	данные отсутствуют
1164	755529.78	1282760.55	данные отсутствуют	данные отсутствуют
1165	755520.91	1282764.33	данные отсутствуют	данные отсутствуют
1166	755501.91	1282756.41	данные отсутствуют	данные отсутствуют
1167	755475.47	1282740.04	данные отсутствуют	данные отсутствуют
1168	755456.42	1282739.49	данные отсутствуют	данные отсутствуют
1169	755438.38	1282759.07	данные отсутствуют	данные отсутствуют
1170	755345.84	1282891.8	данные отсутствуют	данные отсутствуют

Государственный регистратор		ФГИС ЕГРН
полное наименование должности	подпись	инициалы, фамилия

М.П.

Выписка из Единого государственного реестра недвижимости об объекте недвижимости
Описание местоположения земельного участка

Земельный участок			
(вид объекта недвижимости)			
Лист № ___ Раздела 3.2	Всего листов раздела 3.2 : ___	Всего разделов: ___	Всего листов выписки: ___
30.09.2021 № 99/2021/420838691			
Кадастровый номер:		02:22:000000:205(единое землепользование)	

Сведения о характерных точках границы земельного участка				
Система координат				
Зона №				
Номер точки	Координаты		Описание закрепления на местности	Средняя квадратическая погрешность определения координат характерных точек границ земельного участка, м
	X	Y		
1	2	3	4	5
1171	755280.04	1282984.55	данные отсутствуют	данные отсутствуют
1172	755138	1282903.34	данные отсутствуют	данные отсутствуют
1173	755253.45	1282749.1	данные отсутствуют	данные отсутствуют
1174	755272.26	1282730.38	данные отсутствуют	данные отсутствуют
1175	755330.18	1282646.53	данные отсутствуют	данные отсутствуют
1176	755251.49	1282429.54	данные отсутствуют	данные отсутствуют
1177	755118.22	1282487.45	данные отсутствуют	данные отсутствуют
1178	755117.01	1282446.09	данные отсутствуют	данные отсутствуют
1179	755124.39	1282426.54	данные отсутствуют	данные отсутствуют
1180	755137.07	1282413.34	данные отсутствуют	данные отсутствуют
1181	755150.26	1282405.43	данные отсутствуют	данные отсутствуют
1182	755162.93	1282404.37	данные отсутствуют	данные отсутствуют
1183	755041.03	1282890.32	данные отсутствуют	данные отсутствуют
1184	755043.76	1282894.02	данные отсутствуют	данные отсутствуют
1185	755003.59	1282951.49	данные отсутствуют	данные отсутствуют

Государственный регистратор		ФГИС ЕГРН
полное наименование должности	подпись	инициалы, фамилия

М.П.

Раздел 3.2

Выписка из Единого государственного реестра недвижимости об объекте недвижимости
Описание местоположения земельного участка

Земельный участок			
(вид объекта недвижимости)			
Лист № ___ Раздела 3.2	Всего листов раздела 3.2 : ___	Всего разделов: ___	Всего листов выписки: ___
30.09.2021 № 99/2021/420838691			
Кадастровый номер:		02:22:000000:205(единое землепользование)	

Сведения о характерных точках границы земельного участка				
Система координат				
Зона №				
Номер точки	Координаты		Описание закрепления на местности	Средняя квадратическая погрешность определения координат характерных точек границ земельного участка, м
	X	Y		
1	2	3	4	5
1186	755018.92	1283025.84	данные отсутствуют	данные отсутствуют
1187	754778.9	1283232.58	данные отсутствуют	данные отсутствуют
1188	754754.5	1283235.89	данные отсутствуют	данные отсутствуют
1189	754744.77	1283213.55	данные отсутствуют	данные отсутствуют
1190	754681.87	1283249.98	данные отсутствуют	данные отсутствуют
1191	754684.29	1283263.94	данные отсутствуют	данные отсутствуют
1192	754620.7	1283303.71	данные отсутствуют	данные отсутствуют
1193	754553.52	1283336.91	данные отсутствуют	данные отсутствуют
1194	754500.12	1283371.2	данные отсутствуют	данные отсутствуют
1195	754461.86	1283397.97	данные отсутствуют	данные отсутствуют
1196	754262.15	1283498.88	данные отсутствуют	данные отсутствуют
1197	754231.4	1283483.06	данные отсутствуют	данные отсутствуют
1198	754162.68	1283503.52	данные отсутствуют	данные отсутствуют
1199	754115.58	1283540.34	данные отсутствуют	данные отсутствуют
1200	753946.54	1283599.2	данные отсутствуют	данные отсутствуют

Государственный регистратор		ФГИС ЕГРН
полное наименование должности	подпись	инициалы, фамилия

М.П.

Выписка из Единого государственного реестра недвижимости об объекте недвижимости
Описание местоположения земельного участка

Земельный участок			
<small>(вид объекта недвижимости)</small>			
Лист № ___ Раздела 3.2	Всего листов раздела 3.2 : ___	Всего разделов: ___	Всего листов выписки: ___
30.09.2021.№ 99/2021/420838691			
Кадастровый номер:		02:22:000000:205(единое землепользование)	

Сведения о характерных точках границы земельного участка				
Система координат				
Зона №				
Номер точки	Координаты		Описание закрепления на местности	Средняя квадратическая погрешность определения координат характерных точек границ земельного участка, м
	X	Y		
1	2	3	4	5
1201	753843.17	1283623.46	данные отсутствуют	данные отсутствуют
1202	753646.7	1283301.7	данные отсутствуют	данные отсутствуют
1203	753624.17	1283310.58	данные отсутствуют	данные отсутствуют
1204	753835	1283647.84	данные отсутствуют	данные отсутствуют
1205	753953.19	1283620.13	данные отсутствуют	данные отсутствуют
1206	754122.2	1283559.17	данные отсутствуют	данные отсутствуют
1207	754139.78	1283545.44	данные отсутствуют	данные отсутствуют
1208	754139.89	1283561.04	данные отсутствуют	данные отсутствуют
1209	754157	1283585.39	данные отсутствуют	данные отсутствуют
1210	754249.93	1283527.97	данные отсутствуют	данные отсутствуют
1211	754285.07	1283517.57	данные отсутствуют	данные отсутствуют
1212	754478.42	1283421.49	данные отсутствуют	данные отсутствуют
1213	754465.82	1283403.5	данные отсутствуют	данные отсутствуют
1214	754503.37	1283377.06	данные отсутствуют	данные отсутствуют
1215	754557.05	1283342.34	данные отсутствуют	данные отсутствуют

Государственный регистратор		ФГИС ЕГРН
полное наименование должности	подпись	инициалы, фамилия

М.П.

Раздел 3.2

Выписка из Единого государственного реестра недвижимости об объекте недвижимости
Описание местоположения земельного участка

Земельный участок			
<small>(вид объекта недвижимости)</small>			
Лист № ___ Раздела 3.2	Всего листов раздела 3.2 : ___	Всего разделов: ___	Всего листов выписки: ___
30.09.2021.№ 99/2021/420838691			
Кадастровый номер:		02:22:000000:205(единое землепользование)	

Сведения о характерных точках границы земельного участка				
Система координат				
Зона №				
Номер точки	Координаты		Описание закрепления на местности	Средняя квадратическая погрешность определения координат характерных точек границ земельного участка, м
	X	Y		
1	2	3	4	5
1216	754623.58	1283309.5	данные отсутствуют	данные отсутствуют
1217	754686.92	1283270.51	данные отсутствуют	данные отсутствуют
1218	754704.67	1283296.54	данные отсутствуют	данные отсутствуют
1219	754761.19	1283260.74	данные отсутствуют	данные отсутствуют
1220	754791.6	1283252.93	данные отсутствуют	данные отсутствуют
1221	755030.53	1283049.58	данные отсутствуют	данные отсутствуют
1222	755053.89	1282991.23	данные отсутствуют	данные отсутствуют
1223	755073.87	1282995.26	данные отсутствуют	данные отсутствуют
1224	755101.59	1282980.51	данные отсутствуют	данные отсутствуют
1225	755116.33	1282955.38	данные отсутствуют	данные отсутствуют
1226	755115.56	1282936.54	данные отсутствуют	данные отсутствуют
1227	755263.06	1283023.25	данные отсутствуют	данные отсутствуют
1228	755155.22	1283261.15	данные отсутствуют	данные отсутствуют
1229	755125.09	1283315.61	данные отсутствуют	данные отсутствуют
1230	755097.07	1283334.1	данные отсутствуют	данные отсутствуют

Государственный регистратор		ФГИС ЕГРН
полное наименование должности	подпись	инициалы, фамилия

М.П.

Выписка из Единого государственного реестра недвижимости об объекте недвижимости
Описание местоположения земельного участка

Земельный участок			
(вид объекта недвижимости)			
Лист № ___ Раздела 3.2	Всего листов раздела 3.2 : ___	Всего разделов: ___	Всего листов выписки: ___
30.09.2021.№ 99/2021/420838691			
Кадастровый номер:		02:22:000000:205(единое землепользование)	

Сведения о характерных точках границы земельного участка				
Система координат				
Зона №				
Номер точки	Координаты		Описание закрепления на местности	Средняя квадратическая погрешность определения координат характерных точек границ земельного участка, м
	X	Y		
1	2	3	4	5
1231	755064.28	1283363.72	данные отсутствуют	данные отсутствуют
1232	754981.27	1283449.9	данные отсутствуют	данные отсутствуют
1233	754894.03	1283513.36	данные отсутствуют	данные отсутствуют
1234	754758.14	1283594.78	данные отсутствуют	данные отсутствуют
1235	754690.46	1283606.94	данные отсутствуют	данные отсутствуют
1236	754580.47	1283647.13	данные отсутствуют	данные отсутствуют
1237	754385.89	1283703.18	данные отсутствуют	данные отсутствуют
1238	754318.73	1283720.63	данные отсутствуют	данные отсутствуют
1239	754210.86	1283750.77	данные отсутствуют	данные отсутствуют
1240	754140.01	1283781.43	данные отсутствуют	данные отсутствуют
1241	753994.6	1283845.95	данные отсутствуют	данные отсутствуют
1242	753887.8	1283873.44	данные отсутствуют	данные отсутствуют
1243	753806.35	1283906.23	данные отсутствуют	данные отсутствуют
1244	753669.93	1283977.08	данные отсутствуют	данные отсутствуют
1245	753592.73	1283997.19	данные отсутствуют	данные отсутствуют

Государственный регистратор		ФГИС ЕГРН
полное наименование должности	подпись	инициалы, фамилия

М.П.

Раздел 3.2

Выписка из Единого государственного реестра недвижимости об объекте недвижимости
Описание местоположения земельного участка

Земельный участок			
(вид объекта недвижимости)			
Лист № ___ Раздела 3.2	Всего листов раздела 3.2 : ___	Всего разделов: ___	Всего листов выписки: ___
30.09.2021.№ 99/2021/420838691			
Кадастровый номер:		02:22:000000:205(единое землепользование)	

Сведения о характерных точках границы земельного участка				
Система координат				
Зона №				
Номер точки	Координаты		Описание закрепления на местности	Средняя квадратическая погрешность определения координат характерных точек границ земельного участка, м
	X	Y		
1	2	3	4	5
1246	753530.35	1284011.98	данные отсутствуют	данные отсутствуют
1247	753411.88	1284055.34	данные отсутствуют	данные отсутствуют
1248	753345.27	1284072.26	данные отсутствуют	данные отсутствуют
1249	753236.34	1284090.24	данные отсутствуют	данные отсутствуют
1250	753197.21	1284105.04	данные отсутствуют	данные отсутствуют
1251	753074.53	1284155.8	данные отсутствуют	данные отсутствуют
1252	753027.27	1284169.95	данные отсутствуют	данные отсутствуют
1253	752984.21	1284179.26	данные отсутствуют	данные отсутствуют
1254	752938.8	1284187.4	данные отсутствуют	данные отсутствуют
1255	752865.44	1284226.99	данные отсутствуют	данные отсутствуют
1256	752822.28	1284250.1	данные отсутствуют	данные отсутствуют
1257	752714.2	1284260.21	данные отсутствуют	данные отсутствуют
1258	752656.13	1284280.03	данные отсутствуют	данные отсутствуют
1259	752298.96	1284476.24	данные отсутствуют	данные отсутствуют
1260	752288.1	1284482.54	данные отсутствуют	данные отсутствуют

Государственный регистратор		ФГИС ЕГРН
полное наименование должности	подпись	инициалы, фамилия

М.П.

Земельный участок			
(вид объекта недвижимости)			
Лист № ___	Раздела 3.2	Всего листов раздела 3.2 : ___	Всего разделов: ___
Всего листов выписки: ___			
30.09.2021 № 99/2021/420838691			
Кадастровый номер:		02:22:000000:205(единое землепользование)	

Сведения о характерных точках границы земельного участка				
Система координат				
Зона №				
Номер точки	Координаты		Описание закрепления на местности	Средняя квадратическая погрешность определения координат характерных точек границ земельного участка, м
	X	Y		
1	2	3	4	5
1261	752215.93	1284506.35	данные отсутствуют	данные отсутствуют
1262	752130.95	1284550.59	данные отсутствуют	данные отсутствуют
1263	752020.35	1284615.78	данные отсутствуют	данные отсутствуют
1264	751929.56	1284662.36	данные отсутствуют	данные отсутствуют
1265	751870.2	1284684.46	данные отсутствуют	данные отсутствуют
1266	751763.12	1284707.74	данные отсутствуют	данные отсутствуют
1267	751543.12	1284719.38	данные отсутствуют	данные отсутствуют
1268	751456.99	1284711.22	данные отсутствуют	данные отсутствуют
1269	751367.43	1284690.29	данные отсутствуют	данные отсутствуют
1270	751599.58	1284106.51	данные отсутствуют	данные отсутствуют
1271	751685.19	1283989.62	данные отсутствуют	данные отсутствуют
1272	751944.8	1283687.4	данные отсутствуют	данные отсутствуют
1273	752254.71	1283637.77	данные отсутствуют	данные отсутствуют
1274	752677.15	1283559.46	данные отсутствуют	данные отсутствуют
1275	753182.44	1283476.98	данные отсутствуют	данные отсутствуют

Государственный регистратор		ФГИС ЕГРН
полное наименование должности	подпись	инициалы, фамилия

М.П.

Раздел 3.2

Выписка из Единого государственного реестра недвижимости об объекте недвижимости
Описание местоположения земельного участка

Земельный участок			
(вид объекта недвижимости)			
Лист № ___	Раздела 3.2	Всего листов раздела 3.2 : ___	Всего разделов: ___
Всего листов выписки: ___			
30.09.2021 № 99/2021/420838691			
Кадастровый номер:		02:22:000000:205(единое землепользование)	

Сведения о характерных точках границы земельного участка				
Система координат				
Зона №				
Номер точки	Координаты		Описание закрепления на местности	Средняя квадратическая погрешность определения координат характерных точек границ земельного участка, м
	X	Y		
1	2	3	4	5
1276	753364.32	1283418.29	данные отсутствуют	данные отсутствуют
1277	753694.29	1283271.82	данные отсутствуют	данные отсутствуют
1278	754004.42	1283165.8	данные отсутствуют	данные отсутствуют
1279	754283.88	1283073.51	данные отсутствуют	данные отсутствуют
1280	754398.61	1283034.93	данные отсутствуют	данные отсутствуют
1281	754523.22	1282991.87	данные отсутствуют	данные отсутствуют
1282	754640.26	1282946.63	данные отсутствуют	данные отсутствуют
1283	754904.13	1282832.41	данные отсутствуют	данные отсутствуют
1284	754918.91	1282828.18	данные отсутствуют	данные отсутствуют
1285	754934.23	1282828.18	данные отсутствуют	данные отсутствуют
1286	754951.66	1282833.98	данные отсутствуют	данные отсутствуют
1287	755405.07	1282428.75	данные отсутствуют	данные отсутствуют
1288	755403.55	1282428.3	данные отсутствуют	данные отсутствуют
1289	755345.49	1282409.77	данные отсутствуют	данные отсутствуют
1290	755394.27	1282388.72	данные отсутствуют	данные отсутствуют

Государственный регистратор		ФГИС ЕГРН
полное наименование должности	подпись	инициалы, фамилия

М.П.

Выписка из Единого государственного реестра недвижимости об объекте недвижимости
Описание местоположения земельного участка

Земельный участок			
(вид объекта недвижимости)			
Лист № ___ Раздела 3.2	Всего листов раздела 3.2 : ___	Всего разделов: ___	Всего листов выписки: ___
30.09.2021 № 99/2021/420838691			
Кадастровый номер:		02:22:000000:205(единое землепользование)	

Сведения о характерных точках границы земельного участка				
Система координат				
Зона №				
Номер точки	Координаты		Описание закрепления на местности	Средняя квадратическая погрешность определения координат характерных точек границ земельного участка, м
	X	Y		
1	2	3	4	5
1291	755425.11	1282374.9	данные отсутствуют	данные отсутствуют
1292	754975.79	1282801.83	данные отсутствуют	данные отсутствуют
1293	754986.97	1282816.98	данные отсутствуют	данные отсутствуют
1294	754976.33	1282810.9	данные отсутствуют	данные отсутствуют
1295	754974.77	1282802.51	данные отсутствуют	данные отсутствуют
1296	754929.77	1280750.87	данные отсутствуют	данные отсутствуют
1297	754937.62	1280907.63	данные отсутствуют	данные отсутствуют
1298	754941.33	1280982.69	данные отсутствуют	данные отсутствуют
1299	754943.7	1281147.41	данные отсутствуют	данные отсутствуют
1300	754944.76	1281257.39	данные отсутствуют	данные отсутствуют
1301	754950.04	1281425.54	данные отсутствуют	данные отсутствуют
1302	754957.45	1281508.56	данные отсутствуют	данные отсутствуют
1303	754969.61	1281764.5	данные отсутствуют	данные отсутствуют
1304	754970.13	1281896.15	данные отсутствуют	данные отсутствуют
1305	754972.25	1282065.89	данные отсутствуют	данные отсутствуют

Государственный регистратор		ФГИС ЕГРН
полное наименование должности	подпись	инициалы, фамилия

М.П.

Раздел 3.2

Выписка из Единого государственного реестра недвижимости об объекте недвижимости
Описание местоположения земельного участка

Земельный участок			
(вид объекта недвижимости)			
Лист № ___ Раздела 3.2	Всего листов раздела 3.2 : ___	Всего разделов: ___	Всего листов выписки: ___
30.09.2021 № 99/2021/420838691			
Кадастровый номер:		02:22:000000:205(единое землепользование)	

Сведения о характерных точках границы земельного участка				
Система координат				
Зона №				
Номер точки	Координаты		Описание закрепления на местности	Средняя квадратическая погрешность определения координат характерных точек границ земельного участка, м
	X	Y		
1	2	3	4	5
1306	754979.13	1282219.23	данные отсутствуют	данные отсутствуют
1307	754991.82	1282310.19	данные отсутствуют	данные отсутствуют
1308	754996.05	1282356.72	данные отсутствуют	данные отсутствуют
1309	754996.18	1282380.91	данные отсутствуют	данные отсутствуют
1310	754991.96	1282432.19	данные отсутствуют	данные отсутствуют
1311	754986.14	1282499.87	данные отсутствуют	данные отсутствуют
1312	754985.61	1282568.62	данные отсутствуют	данные отсутствуют
1313	754984.56	1282610.92	данные отсутствуют	данные отсутствуют
1314	754978.73	1282632.05	данные отсутствуют	данные отсутствуют
1315	754970.29	1282646.83	данные отсутствуют	данные отсутствуют
1316	754940.17	1282661.63	данные отсутствуют	данные отсутствуют
1317	754830.18	1282708.16	данные отсутствуют	данные отсутствуют
1318	754708.04	1282754.69	данные отсутствуют	данные отсутствуют
1319	754549.41	1282820.26	данные отсутствуют	данные отсутствуют
1320	754324.15	1282905.91	данные отсутствуют	данные отсутствуют

Государственный регистратор		ФГИС ЕГРН
полное наименование должности	подпись	инициалы, фамилия

М.П.

Земельный участок			
(вид объекта недвижимости)			
Лист № ___	Раздела 3.2	Всего листов раздела 3.2 : ___	Всего разделов: ___
Всего листов выписки: ___			
30.09.2021 № 99/2021/420838691			
Кадастровый номер:		02:22:000000:205(единое землепользование)	

Сведения о характерных точках границы земельного участка				
Система координат				
Зона №				
Номер точки	Координаты		Описание закрепления на местности	Средняя квадратическая погрешность определения координат характерных точек границ земельного участка, м
	X	Y		
1	2	3	4	5
1321	754001.73	1283014.97	данные отсутствуют	данные отсутствуют
1322	753774.62	1283096.15	данные отсутствуют	данные отсутствуют
1323	753412.81	1283248.31	данные отсутствуют	данные отсутствуют
1324	753235	1283319.86	данные отсутствуют	данные отсутствуют
1325	753280.3	1283094.27	данные отсутствуют	данные отсутствуют
1326	753446.97	1282241.86	данные отсутствуют	данные отсутствуют
1327	753462.89	1282160.45	данные отсутствуют	данные отсутствуют
1328	753466.57	1282141.58	данные отсутствуют	данные отсутствуют
1329	753482.86	1282048.02	данные отсутствуют	данные отсутствуют
1330	753492.5	1281992.66	данные отсутствуют	данные отсутствуют
1331	753550.08	1281661.84	данные отсутствуют	данные отсутствуют
1332	753558.29	1281614.69	данные отсутствуют	данные отсутствуют
1333	753560.73	1281600.66	данные отсутствуют	данные отсутствуют
1334	753664.28	1281369.71	данные отсутствуют	данные отсутствуют
1335	753662.21	1281256.59	данные отсутствуют	данные отсутствуют

Государственный регистратор		ФГИС ЕГРН
полное наименование должности	подпись	инициалы, фамилия

М.П.

Раздел 3.2

Земельный участок			
(вид объекта недвижимости)			
Лист № ___	Раздела 3.2	Всего листов раздела 3.2 : ___	Всего разделов: ___
Всего листов выписки: ___			
30.09.2021 № 99/2021/420838691			
Кадастровый номер:		02:22:000000:205(единое землепользование)	

Сведения о характерных точках границы земельного участка				
Система координат				
Зона №				
Номер точки	Координаты		Описание закрепления на местности	Средняя квадратическая погрешность определения координат характерных точек границ земельного участка, м
	X	Y		
1	2	3	4	5
1336	753723.69	1281330.75	данные отсутствуют	данные отсутствуют
1337	753712.64	1281333.07	данные отсутствуют	данные отсутствуют
1338	753718.44	1281338.59	данные отсутствуют	данные отсутствуют
1339	753728.99	1281337.1	данные отсутствуют	данные отсутствуют
1340	754003.32	1281667.76	данные отсутствуют	данные отсутствуют
1341	754122.54	1281698.99	данные отсутствуют	данные отсутствуют
1342	754140.8	1281734.29	данные отсутствуют	данные отсутствуют
1343	754123.79	1281736.74	данные отсутствуют	данные отсутствуют
1344	754129.72	1281742.02	данные отсутствуют	данные отсутствуют
1345	754143.31	1281740.82	данные отсутствуют	данные отсутствуют
1346	754433.13	1282259.87	данные отсутствуют	данные отсутствуют
1347	754468.66	1282507.46	данные отсутствуют	данные отсутствуют
1348	754473.4	1282507.36	данные отсутствуют	данные отсутствуют
1349	754478	1282506.35	данные отсутствуют	данные отсутствуют
1350	754503.76	1282511.3	данные отсутствуют	данные отсутствуют

Государственный регистратор		ФГИС ЕГРН
полное наименование должности	подпись	инициалы, фамилия

М.П.

Выписка из Единого государственного реестра недвижимости об объекте недвижимости
Описание местоположения земельного участка

Земельный участок			
(вид объекта недвижимости)			
Лист № ___ Раздела 3.2	Всего листов раздела 3.2 : ___	Всего разделов: ___	Всего листов выписки: ___
30.09.2021 № 99/2021/420838691			
Кадастровый номер:		02:22:000000:205(единое землепользование)	

Сведения о характерных точках границы земельного участка				
Система координат				
Зона №				
Номер точки	Координаты		Описание закрепления на местности	Средняя квадратическая погрешность определения координат характерных точек границ земельного участка, м
	X	Y		
1	2	3	4	5
1351	754583.8	1282504.18	данные отсутствуют	данные отсутствуют
1352	754595.11	1282490.34	данные отсутствуют	данные отсутствуют
1353	754603.93	1282485.87	данные отсутствуют	данные отсутствуют
1354	754486.81	1282493.23	данные отсутствуют	данные отсутствуют
1355	754452.19	1282252.75	данные отсутствуют	данные отсутствуют
1356	754143.68	1281698.94	данные отсутствуют	данные отсутствуют
1357	754542.63	1281626.45	данные отсутствуют	данные отсутствуют
1358	754545.08	1281618.72	данные отсутствуют	данные отсутствуют
1359	754587.84	1281608.8	данные отсутствуют	данные отсутствуют
1360	754625.84	1281599.63	данные отсутствуют	данные отсутствуют
1361	754628.8	1281604	данные отсутствуют	данные отсутствуют
1362	754946.74	1281484.16	данные отсутствуют	данные отсутствуют
1363	754944.69	1281465.07	данные отсутствуют	данные отсутствуют
1364	754585.58	1281599.09	данные отсутствуют	данные отсутствуют
1365	754133.71	1281681.07	данные отсутствуют	данные отсутствуют

Государственный регистратор		ФГИС ЕГРН
полное наименование должности	подпись	инициалы, фамилия

М.П.

Выписка из Единого государственного реестра недвижимости об объекте недвижимости
Описание местоположения земельного участка

Земельный участок			
(вид объекта недвижимости)			
Лист № ___ Раздела 3.2	Всего листов раздела 3.2 : ___	Всего разделов: ___	Всего листов выписки: ___
30.09.2021 № 99/2021/420838691			
Кадастровый номер:		02:22:000000:205(единое землепользование)	

Сведения о характерных точках границы земельного участка				
Система координат				
Зона №				
Номер точки	Координаты		Описание закрепления на местности	Средняя квадратическая погрешность определения координат характерных точек границ земельного участка, м
	X	Y		
1	2	3	4	5
1366	754018.2	1281654.43	данные отсутствуют	данные отсутствуют
1367	753972.45	1281598.59	данные отсутствуют	данные отсутствуют
1368	753981.13	1281503.14	данные отсутствуют	данные отсутствуют
1369	754020.12	1281088.34	данные отсутствуют	данные отсутствуют
1370	754075.12	1281057.6	данные отсутствуют	данные отсутствуют
1371	754152.27	1281000.45	данные отсутствуют	данные отсутствуют
1372	754175.15	1280963.31	данные отсутствуют	данные отсутствуют
1373	754190.61	1280931.08	данные отсутствуют	данные отсутствуют
1374	754388.92	1280945.45	данные отсутствуют	данные отсутствуют
1375	754635.11	1280970.12	данные отсутствуют	данные отсутствуют
1376	754637.04	1280945.08	данные отсутствуют	данные отсутствуют
1377	754593.53	1280917.76	данные отсутствуют	данные отсутствуют
1378	754593.44	1280895.63	данные отсутствуют	данные отсутствуют
1379	754216.17	1280856.69	данные отсутствуют	данные отсутствуют
1380	754235.15	1280757.57	данные отсутствуют	данные отсутствуют

Государственный регистратор		ФГИС ЕГРН
полное наименование должности	подпись	инициалы, фамилия

М.П.

Земельный участок			
(вид объекта недвижимости)			
Лист № ___	Раздела 3.2	Всего листов раздела 3.2 : ___	Всего разделов: ___
Всего листов выписки: ___			
30.09.2021 № 99/2021/420838691			
Кадастровый номер:		02:22:000000:205(единое землепользование)	

Сведения о характерных точках границы земельного участка				
Система координат				
Зона №				
Номер точки	Координаты		Описание закрепления на местности	Средняя квадратическая погрешность определения координат характерных точек границ земельного участка, м
	X	Y		
1	2	3	4	5
1381	754260.86	1280608.99	данные отсутствуют	данные отсутствуют
1382	754261.34	1280605.56	данные отсутствуют	данные отсутствуют
1383	754358.72	1280614.6	данные отсутствуют	данные отсутствуют
1384	754439	1280627.83	данные отсутствуют	данные отсутствуют
1385	754584.47	1280658.05	данные отсутствуют	данные отсутствуют
1386	754661.92	1280679.78	данные отсутствуют	данные отсутствуют
1387	754715.06	1280693.38	данные отсутствуют	данные отсутствуют
1388	754789.69	1280717.94	данные отсутствуют	данные отсутствуют
1389	754872.34	1280739.67	данные отсутствуют	данные отсутствуют
1390	753211.77	1283329.21	данные отсутствуют	данные отсутствуют
1391	753206.19	1283331.45	данные отсутствуют	данные отсутствуют
1392	753051.04	1283359.7	данные отсутствуют	данные отсутствуют
1393	752665	1283422.57	данные отсутствуют	данные отсутствуют
1394	752104.84	1283532.84	данные отсутствуют	данные отсутствуют
1395	752151.96	1283471.61	данные отсутствуют	данные отсутствуют

Государственный регистратор		ФГИС ЕГРН
полное наименование должности	подпись	инициалы, фамилия

М.П.

Раздел 3.2

Выписка из Единого государственного реестра недвижимости об объекте недвижимости
Описание местоположения земельного участка

Земельный участок			
(вид объекта недвижимости)			
Лист № ___	Раздела 3.2	Всего листов раздела 3.2 : ___	Всего разделов: ___
Всего листов выписки: ___			
30.09.2021 № 99/2021/420838691			
Кадастровый номер:		02:22:000000:205(единое землепользование)	

Сведения о характерных точках границы земельного участка				
Система координат				
Зона №				
Номер точки	Координаты		Описание закрепления на местности	Средняя квадратическая погрешность определения координат характерных точек границ земельного участка, м
	X	Y		
1	2	3	4	5
1396	752210.54	1283403.76	данные отсутствуют	данные отсутствуют
1397	752260.4	1283414.03	данные отсутствуют	данные отсутствуют
1398	752554.79	1283056.27	данные отсутствуют	данные отсутствуют
1399	752446.12	1282992.83	данные отсутствуют	данные отсутствуют
1400	752595.55	1282662.27	данные отсутствуют	данные отсутствуют
1401	752514.03	1282567.15	данные отсутствуют	данные отсутствуют
1402	752554.79	1282372.43	данные отсутствуют	данные отсутствуют
1403	752552.33	1282301.96	данные отсутствуют	данные отсутствуют
1404	752555.32	1282280.2	данные отсутствуют	данные отсутствуют
1405	752561.14	1282189.39	данные отсутствуют	данные отсутствуют
1406	752566.96	1282076.48	данные отсутствуют	данные отсутствуют
1407	752558.82	1282004.3	данные отсутствуют	данные отсутствуют
1408	752550.66	1281928.64	данные отсутствуют	данные отсутствуют
1409	752532.04	1281873.93	данные отсутствуют	данные отсутствуют
1410	752515.74	1281766.83	данные отсутствуют	данные отсутствуют

Государственный регистратор		ФГИС ЕГРН
полное наименование должности	подпись	инициалы, фамилия

М.П.

Выписка из Единого государственного реестра недвижимости об объекте недвижимости
Описание местоположения земельного участка

Земельный участок			
(вид объекта недвижимости)			
Лист № ___ Раздела 3.2	Всего листов раздела 3.2 : ___	Всего разделов: ___	Всего листов выписки: ___
30.09.2021.№ 99/2021/420838691			
Кадастровый номер:		02:22:000000:205(единое землепользование)	

Сведения о характерных точках границы земельного участка				
Система координат				
Зона №				
Номер точки	Координаты		Описание закрепления на местности	Средняя квадратическая погрешность определения координат характерных точек границ земельного участка, м
	X	Y		
1	2	3	4	5
1411	752460.71	1281656.76	данные отсутствуют	данные отсутствуют
1412	752455.16	1281634.27	данные отсутствуют	данные отсутствуют
1413	752331.17	1281413.42	данные отсутствуют	данные отсутствуют
1414	752543.6	1281386.19	данные отсутствуют	данные отсутствуют
1415	752655.03	1281369.06	данные отсутствуют	данные отсутствуют
1416	752943.62	1281343.33	данные отсутствуют	данные отсутствуют
1417	753109.35	1281334.77	данные отсутствуют	данные отсутствуют
1418	753177.93	1281320.48	данные отсутствуют	данные отсутствуют
1419	753457.94	1281189.04	данные отсутствуют	данные отсутствуют
1420	753515.08	1281174.75	данные отсутствуют	данные отсутствуют
1421	753748.62	1281135.25	данные отсутствуют	данные отсутствуют
1422	753977.98	1281111.89	данные отсутствуют	данные отсутствуют
1423	754013.26	1281092.16	данные отсутствуют	данные отсутствуют
1424	753974.92	1281500.7	данные отсутствуют	данные отсутствуют
1425	753966.71	1281592.46	данные отсутствуют	данные отсутствуют

Государственный регистратор		ФГИС ЕГРН
полное наименование должности	подпись	инициалы, фамилия

М.П.

Раздел 3.2

Выписка из Единого государственного реестра недвижимости об объекте недвижимости
Описание местоположения земельного участка

Земельный участок			
(вид объекта недвижимости)			
Лист № ___ Раздела 3.2	Всего листов раздела 3.2 : ___	Всего разделов: ___	Всего листов выписки: ___
30.09.2021.№ 99/2021/420838691			
Кадастровый номер:		02:22:000000:205(единое землепользование)	

Сведения о характерных точках границы земельного участка				
Система координат				
Зона №				
Номер точки	Координаты		Описание закрепления на местности	Средняя квадратическая погрешность определения координат характерных точек границ земельного участка, м
	X	Y		
1	2	3	4	5
1426	753664.64	1281228.9	данные отсутствуют	данные отсутствуют
1427	753685.96	1281151.84	данные отсутствуют	данные отсутствуют
1428	753665.46	1281154.59	данные отсутствуют	данные отсутствуют
1429	753642.59	1281235.5	данные отсутствуют	данные отсутствуют
1430	753645.6	1281363.73	данные отсутствуют	данные отсутствуют
1431	753541.05	1281597.22	данные отсутствуют	данные отсутствуют
1432	753446.78	1282138.86	данные отсутствуют	данные отсутствуют
1433	753258.65	1283094.8	данные отсутствуют	данные отсутствуют
1434	754217.85	1280781.72	данные отсутствуют	данные отсутствуют
1435	753982.02	1280767.84	данные отсутствуют	данные отсутствуют
1436	753814.17	1280870.02	данные отсутствуют	данные отсутствуют
1437	753368.98	1281147.34	данные отсутствуют	данные отсутствуют
1438	753084.36	1281286.01	данные отсутствуют	данные отсутствуют
1439	752894.61	1281249.52	данные отсутствуют	данные отсутствуют
1440	752639.17	1281110.85	данные отсутствуют	данные отсутствуют

Государственный регистратор		ФГИС ЕГРН
полное наименование должности	подпись	инициалы, фамилия

М.П.

Земельный участок			
(вид объекта недвижимости)			
Лист № ___ Раздела 3.2	Всего листов раздела 3.2 : ___	Всего разделов: ___	Всего листов выписки: ___
30.09.2021 № 99/2021/420838691			
Кадастровый номер:		02:22:000000:205(единое землепользование)	

Сведения о характерных точках границы земельного участка				
Система координат				
Зона №				
Номер точки	Координаты		Описание закрепления на местности	Средняя квадратическая погрешность определения координат характерных точек границ земельного участка, м
	X	Y		
1	2	3	4	5
1441	752069.92	1280862.72	данные отсутствуют	данные отсутствуют
1442	751405.79	1280760.54	данные отсутствуют	данные отсутствуют
1443	750770.86	1280775.14	данные отсутствуют	данные отсутствуют
1444	750252.69	1280884.61	данные отсутствуют	данные отсутствуют
1445	749946.17	1280913.8	данные отсутствуют	данные отсутствуют
1446	750128.64	1280694.86	данные отсутствуют	данные отсутствуют
1447	750129.51	1280687.79	данные отсутствуют	данные отсутствуют
1448	749909.47	1280942.87	данные отсутствуют	данные отсутствуют
1449	749976.41	1280984.48	данные отсутствуют	данные отсутствуют
1450	749982.41	1280986.15	данные отсутствуют	данные отсутствуют
1451	749998.47	1280989.69	данные отсутствуют	данные отсутствуют
1452	750012.88	1280992.52	данные отсутствуют	данные отсутствуют
1453	750032.95	1280997.72	данные отсутствуют	данные отсутствуют
1454	750054.45	1281004.57	данные отсутствуют	данные отсутствуют
1455	750054.46	1281004.58	данные отсутствуют	данные отсутствуют

Государственный регистратор		ФГИС ЕГРН
полное наименование должности	подпись	инициалы, фамилия

М.П.

Раздел 3.2

Земельный участок			
(вид объекта недвижимости)			
Лист № ___ Раздела 3.2	Всего листов раздела 3.2 : ___	Всего разделов: ___	Всего листов выписки: ___
30.09.2021 № 99/2021/420838691			
Кадастровый номер:		02:22:000000:205(единое землепользование)	

Сведения о характерных точках границы земельного участка				
Система координат				
Зона №				
Номер точки	Координаты		Описание закрепления на местности	Средняя квадратическая погрешность определения координат характерных точек границ земельного участка, м
	X	Y		
1	2	3	4	5
1456	750069.09	1281010.95	данные отсутствуют	данные отсутствуют
1457	750080.52	1281014.6	данные отсутствуют	данные отсутствуют
1458	750089	1281013.9	данные отсутствуют	данные отсутствуют
1459	750102.45	1281008.95	данные отсутствуют	данные отсутствуют
1460	750108.81	1281006.35	данные отсутствуют	данные отсутствуют
1461	750116	1281001.05	данные отсутствуют	данные отсутствуют
1462	750130.87	1280989.24	данные отсутствуют	данные отсутствуют
1463	750130.89	1280989.23	данные отсутствуют	данные отсутствуют
1464	750130.91	1280989.22	данные отсутствуют	данные отсутствуют
1465	750146.26	1280986.15	данные отсутствуют	данные отсутствуют
1466	750146.28	1280986.15	данные отсутствуют	данные отсутствуют
1467	750162.1	1280985.68	данные отсутствуют	данные отсутствуют
1468	750179.58	1280985.68	данные отсутствуют	данные отсутствуют
1469	750199.43	1280987.57	данные отсутствуют	данные отсутствуют
1470	750221.85	1280988.04	данные отсутствуют	данные отсутствуют

Государственный регистратор		ФГИС ЕГРН
полное наименование должности	подпись	инициалы, фамилия

М.П.

Выписка из Единого государственного реестра недвижимости об объекте недвижимости
Описание местоположения земельного участка

Земельный участок			
(вид объекта недвижимости)			
Лист № ___ Раздела 3.2	Всего листов раздела 3.2 : ___	Всего разделов: ___	Всего листов выписки: ___
30.09.2021 № 99/2021/420838691			
Кадастровый номер:		02:22:000000:205(единое землепользование)	

Сведения о характерных точках границы земельного участка				
Система координат				
Зона №				
Номер точки	Координаты		Описание закрепления на местности	Средняя квадратическая погрешность определения координат характерных точек границ земельного участка, м
	X	Y		
1	2	3	4	5
1471	750244.05	1280988.98	данные отсутствуют	данные отсутствуют
1472	750269.55	1280987.8	данные отсутствуют	данные отсутствуют
1473	750296	1280989.22	данные отсутствуют	данные отсутствуют
1474	750316.32	1280990.64	данные отсутствуют	данные отсутствуют
1475	750336.39	1280993.47	данные отсутствуют	данные отсутствуют
1476	750352.68	1280995.36	данные отсутствуют	данные отсутствуют
1477	750368.26	1280995.12	данные отсутствуют	данные отсутствуют
1478	750385.03	1280994.89	данные отсутствуют	данные отсутствуют
1479	750401.79	1280994.65	данные отсутствуют	данные отсутствуют
1480	750426.13	1280996.54	данные отсутствуют	данные отсутствуют
1481	750442.67	1280999.37	данные отсутствуют	данные отсутствуют
1482	750460.62	1281002.44	данные отсутствуют	данные отсутствуют
1483	750479.03	1281007.4	данные отсутствуют	данные отсутствуют
1484	750493.68	1281010.24	данные отсутствуют	данные отсутствуют
1485	750506.9	1281013.78	данные отсутствуют	данные отсутствуют

Государственный регистратор		ФГИС ЕГРН
полное наименование должности	подпись	инициалы, фамилия

М.П.

Выписка из Единого государственного реестра недвижимости об объекте недвижимости
Описание местоположения земельного участка

Земельный участок			
(вид объекта недвижимости)			
Лист № ___ Раздела 3.2	Всего листов раздела 3.2 : ___	Всего разделов: ___	Всего листов выписки: ___
30.09.2021 № 99/2021/420838691			
Кадастровый номер:		02:22:000000:205(единое землепользование)	

Сведения о характерных точках границы земельного участка				
Система координат				
Зона №				
Номер точки	Координаты		Описание закрепления на местности	Средняя квадратическая погрешность определения координат характерных точек границ земельного участка, м
	X	Y		
1	2	3	4	5
1486	750520.12	1281017.32	данные отсутствуют	данные отсутствуют
1487	750533.59	1281020.39	данные отсутствуют	данные отсутствуют
1488	750543.5	1281023.22	данные отсутствуют	данные отсутствуют
1489	750554.37	1281026.53	данные отсутствуют	данные отсутствуют
1490	750566.87	1281029.13	данные отсутствуют	данные отсутствуют
1491	750577.37	1281029.25	данные отсутствуют	данные отсутствуют
1492	750588.71	1281029.48	данные отсутствуют	данные отсутствуют
1493	750598.4	1281030.66	данные отсутствуют	данные отсутствуют
1494	750598.42	1281030.67	данные отсутствуют	данные отсутствуют
1495	750607.63	1281034.45	данные отсутствуют	данные отсутствуют
1496	750615.9	1281037.99	данные отсутствуют	данные отсутствуют
1497	750628.65	1281043.42	данные отсутствуют	данные отсутствуют
1498	750628.67	1281043.43	данные отсутствуют	данные отсутствуют
1499	750638.58	1281050.27	данные отсутствуют	данные отсутствуют
1500	750650.14	1281056.18	данные отсутствуют	данные отсутствуют

Государственный регистратор		ФГИС ЕГРН
полное наименование должности	подпись	инициалы, фамилия

М.П.

Земельный участок			
(вид объекта недвижимости)			
Лист № ___	Раздела 3.2	Всего листов раздела 3.2 : ___	Всего разделов: ___
Всего листов выписки: ___			
30.09.2021 № 99/2021/420838691			
Кадастровый номер:		02:22:000000:205(единое землепользование)	

Сведения о характерных точках границы земельного участка				
Система координат				
Зона №				
Номер точки	Координаты		Описание закрепления на местности	Средняя квадратическая погрешность определения координат характерных точек границ земельного участка, м
	X	Y		
1	2	3	4	5
1501	750660.06	1281061.84	данные отсутствуют	данные отсутствуют
1502	750665.25	1281064.68	данные отсутствуют	данные отсутствуют
1503	750671.85	1281066.32	данные отсутствуют	данные отсутствуют
1504	750683.17	1281067.74	данные отсутствуют	данные отсутствуют
1505	750703	1281066.79	данные отсутствуют	данные отсутствуют
1506	750703.02	1281066.79	данные отсутствуют	данные отсутствуют
1507	750711.52	1281068.45	данные отсутствуют	данные отсутствуют
1508	750718.83	1281069.63	данные отсутствуют	данные отсутствуют
1509	750718.85	1281069.63	данные отсутствуют	данные отсутствуют
1510	750724.28	1281071.28	данные отсутствуют	данные отсутствуют
1511	750724.29	1281071.29	данные отсутствуют	данные отсутствуют
1512	750730.43	1281074.83	данные отсутствуют	данные отсутствуют
1513	750753.8	1281084.99	данные отсутствуют	данные отсутствуют
1514	750762.3	1281088.29	данные отсутствуют	данные отсутствуют
1515	750774.57	1281092.77	данные отсутствуют	данные отсутствуют

Государственный регистратор		ФГИС ЕГРН
полное наименование должности	подпись	инициалы, фамилия

М.П.

Раздел 3.2

Земельный участок			
(вид объекта недвижимости)			
Лист № ___	Раздела 3.2	Всего листов раздела 3.2 : ___	Всего разделов: ___
Всего листов выписки: ___			
30.09.2021 № 99/2021/420838691			
Кадастровый номер:		02:22:000000:205(единое землепользование)	

Сведения о характерных точках границы земельного участка				
Система координат				
Зона №				
Номер точки	Координаты		Описание закрепления на местности	Средняя квадратическая погрешность определения координат характерных точек границ земельного участка, м
	X	Y		
1	2	3	4	5
1516	750780	1281093.01	данные отсутствуют	данные отсутствуют
1517	750790.61	1281093.01	данные отсутствуют	данные отсутствуют
1518	750802.88	1281091.82	данные отсутствуют	данные отсутствуют
1519	750810.69	1281091.59	данные отсутствуют	данные отсутствуют
1520	750817.29	1281091.12	данные отсутствуют	данные отсутствуют
1521	750825.18	1281090.05	данные отсутствуют	данные отсутствуют
1522	750835.53	1281085.11	данные отсутствуют	данные отсутствуют
1523	750837.4	1281080.45	данные отсутствуют	данные отсутствуют
1524	750835.04	1281071.51	данные отсутствуют	данные отсутствуют
1525	750835.04	1281071.49	данные отсутствуют	данные отсутствуют
1526	750835.04	1281063.93	данные отсутствуют	данные отсутствуют
1527	750835.05	1281063.89	данные отсутствуют	данные отсутствуют
1528	750839.77	1281054.45	данные отсутствуют	данные отсутствуют
1529	750839.8	1281054.41	данные отсутствуют	данные отсутствуют
1530	750848.06	1281049.21	данные отсутствуют	данные отсутствуют

Государственный регистратор		ФГИС ЕГРН
полное наименование должности	подпись	инициалы, фамилия

М.П.

Выписка из Единого государственного реестра недвижимости об объекте недвижимости
Описание местоположения земельного участка

Земельный участок			
(вид объекта недвижимости)			
Лист № ___ Раздела 3.2	Всего листов раздела 3.2 : ___	Всего разделов: ___	Всего листов выписки: ___
30.09.2021 № 99/2021/420838691			
Кадастровый номер:		02:22:000000:205(единое землепользование)	

Сведения о характерных точках границы земельного участка				
Система координат				
Зона №				
Номер точки	Координаты		Описание закрепления на местности	Средняя квадратическая погрешность определения координат характерных точек границ земельного участка, м
	X	Y		
1	2	3	4	5
1531	750848.1	1281049.2	данные отсутствуют	данные отсутствуют
1532	750859.44	1281047.55	данные отсутствуют	данные отсутствуют
1533	750859.46	1281047.55	данные отсутствуют	данные отсутствуют
1534	750870.09	1281048.26	данные отсутствуют	данные отсутствуют
1535	750880.22	1281048.73	данные отсутствуют	данные отсутствуют
1536	750887.53	1281047.31	данные отсутствуют	данные отсутствуют
1537	750895.81	1281046.13	данные отсутствуют	данные отсутствуют
1538	750907.26	1281044.83	данные отсутствуют	данные отсутствуют
1539	750915.1	1281044.76	данные отсутствуют	данные отсутствуют
1540	750935.74	1281032.11	данные отсутствуют	данные отсутствуют
1541	751207.56	1281069.79	данные отсутствуют	данные отсутствуют
1542	751208.48	1281069.75	данные отсутствуют	данные отсутствуют
1543	751228.08	1281069.98	данные отсутствуют	данные отсутствуют
1544	751237.76	1281070.45	данные отсутствуют	данные отсутствуют
1545	751237.78	1281070.45	данные отсутствуют	данные отсутствуют

Государственный регистратор		ФГИС ЕГРН
полное наименование должности	подпись	инициалы, фамилия

М.П.

Раздел 3.2

Выписка из Единого государственного реестра недвижимости об объекте недвижимости
Описание местоположения земельного участка

Земельный участок			
(вид объекта недвижимости)			
Лист № ___ Раздела 3.2	Всего листов раздела 3.2 : ___	Всего разделов: ___	Всего листов выписки: ___
30.09.2021 № 99/2021/420838691			
Кадастровый номер:		02:22:000000:205(единое землепользование)	

Сведения о характерных точках границы земельного участка				
Система координат				
Зона №				
Номер точки	Координаты		Описание закрепления на местности	Средняя квадратическая погрешность определения координат характерных точек границ земельного участка, м
	X	Y		
1	2	3	4	5
1546	751246.86	1281072.22	данные отсутствуют	данные отсутствуют
1547	751261.97	1281074.11	данные отсутствуют	данные отсутствуют
1548	751285.59	1281077.42	данные отсутствуют	данные отсутствуют
1549	751310.62	1281080.73	данные отсутствуют	данные отсутствуют
1550	751320.99	1281081.2	данные отсутствуют	данные отсутствуют
1551	751329.49	1281079.78	данные отсутствуют	данные отсутствуют
1552	751340.82	1281077.42	данные отсутствуют	данные отсутствуют
1553	751340.84	1281077.42	данные отсутствуют	данные отсутствуют
1554	751354.07	1281079.31	данные отсутствуют	данные отсутствуют
1555	751369.88	1281082.62	данные отсутствуют	данные отсутствуют
1556	751378.48	1281080.61	данные отсутствуют	данные отсутствуют
1557	751378.5	1281080.61	данные отсутствуют	данные отсутствуют
1558	751392.2	1281080.37	данные отсутствуют	данные отсутствуют
1559	751392.22	1281080.37	данные отсутствуют	данные отсутствуют
1560	751403.44	1281082.62	данные отсутствуют	данные отсутствуют

Государственный регистратор		ФГИС ЕГРН
полное наименование должности	подпись	инициалы, фамилия

М.П.

Выписка из Единого государственного реестра недвижимости об объекте недвижимости
Описание местоположения земельного участка

Земельный участок			
<small>(вид объекта недвижимости)</small>			
Лист № ___ Раздела 3.2	Всего листов раздела 3.2 : ___	Всего разделов: ___	Всего листов выписки: ___
30.09.2021 № 99/2021/420838691			
Кадастровый номер:		02:22:000000:205(единое землепользование)	

Сведения о характерных точках границы земельного участка				
Система координат				
Зона №				
Номер точки	Координаты		Описание закрепления на местности	Средняя квадратическая погрешность определения координат характерных точек границ земельного участка, м
	X	Y		
1	2	3	4	5
1561	751423.51	1281086.16	данные отсутствуют	данные отсутствуют
1562	751451.61	1281091.35	данные отсутствуют	данные отсутствуют
1563	751468.14	1281094.66	данные отсутствуют	данные отсутствуют
1564	751475.03	1281095.72	данные отсутствуют	данные отсутствуют
1565	751807.87	1281113.24	данные отсутствуют	данные отсутствуют
1566	752091.82	1281214.65	данные отсутствуют	данные отсутствуют
1567	752315.93	1281400.78	данные отсутствуют	данные отсутствуют
1568	752318.16	1281400.44	данные отсутствуют	данные отсутствуют
1569	752398	1281386.83	данные отсутствуют	данные отсутствуют
1570	752462.2	1281376.22	данные отсутствуют	данные отсутствуют
1571	752552.94	1281361.46	данные отсутствуют	данные отсутствуют
1572	752611.02	1281351.78	данные отсутствуют	данные отсутствуют
1573	752676.11	1281342.83	данные отсутствуют	данные отсутствуют
1574	752727.16	1281337.26	данные отсутствуют	данные отсутствуют
1575	752792.5	1281331.94	данные отсутствуют	данные отсутствуют

Государственный регистратор		ФГИС ЕГРН
полное наименование должности	подпись	инициалы, фамилия

М.П.

Раздел 3.2

Выписка из Единого государственного реестра недвижимости об объекте недвижимости
Описание местоположения земельного участка

Земельный участок			
<small>(вид объекта недвижимости)</small>			
Лист № ___ Раздела 3.2	Всего листов раздела 3.2 : ___	Всего разделов: ___	Всего листов выписки: ___
30.09.2021 № 99/2021/420838691			
Кадастровый номер:		02:22:000000:205(единое землепользование)	

Сведения о характерных точках границы земельного участка				
Система координат				
Зона №				
Номер точки	Координаты		Описание закрепления на местности	Средняя квадратическая погрешность определения координат характерных точек границ земельного участка, м
	X	Y		
1	2	3	4	5
1576	752878.88	1281323.47	данные отсутствуют	данные отсутствуют
1577	753018.26	1281310.65	данные отсутствуют	данные отсутствуют
1578	753079.24	1281305.32	данные отсутствуют	данные отсутствуют
1579	753117.59	1281299.72	данные отсутствуют	данные отсутствуют
1580	753146.44	1281291.46	данные отсутствуют	данные отсутствуют
1581	753175.56	1281280.64	данные отсутствуют	данные отсутствуют
1582	753208.15	1281267.41	данные отсутствуют	данные отсутствуют
1583	753289.86	1281235.3	данные отсутствуют	данные отсутствуют
1584	753364.34	1281205.46	данные отсутствуют	данные отсутствуют
1585	753398.14	1281193.06	данные отсутствуют	данные отсутствуют
1586	753429.59	1281182.89	данные отсутствуют	данные отсутствуют
1587	753448.72	1281177.8	данные отсутствуют	данные отсутствуют
1588	753480.9	1281169.82	данные отсутствуют	данные отсутствуют
1589	753504.13	1281165.71	данные отсутствуют	данные отсутствуют
1590	753711.75	1281133.76	данные отсутствуют	данные отсутствуют

Государственный регистратор		ФГИС ЕГРН
полное наименование должности	подпись	инициалы, фамилия

М.П.

Выписка из Единого государственного реестра недвижимости об объекте недвижимости
Описание местоположения земельного участка

Земельный участок			
(вид объекта недвижимости)			
Лист № ___ Раздела 3.2	Всего листов раздела 3.2 : ___	Всего разделов: ___	Всего листов выписки: ___
30.09.2021.№ 99/2021/420838691			
Кадастровый номер:		02:22:000000:205(единое землепользование)	

Сведения о характерных точках границы земельного участка				
Система координат				
Зона №				
Номер точки	Координаты		Описание закрепления на местности	Средняя квадратическая погрешность определения координат характерных точек границ земельного участка, м
	X	Y		
1	2	3	4	5
1591	753848.71	1281112.23	данные отсутствуют	данные отсутствуют
1592	753899.77	1281105.21	данные отсутствуют	данные отсутствуют
1593	753943.8	1281097.23	данные отсутствуют	данные отсутствуют
1594	753961.46	1281094.57	данные отсутствуют	данные отсутствуют
1595	753974.53	1281091.9	данные отсутствуют	данные отсутствуют
1596	753988.31	1281088.27	данные отсутствуют	данные отсутствуют
1597	754005.49	1281082.72	данные отсутствуют	данные отсутствуют
1598	754020.01	1281077.15	данные отсутствуют	данные отсутствуют
1599	754037.9	1281068.93	данные отсутствуют	данные отсутствуют
1600	754057.26	1281059	данные отсутствуют	данные отсутствуют
1601	754076.37	1281048.84	данные отсутствуют	данные отсутствуют
1602	754097.42	1281033.85	данные отсутствуют	данные отсутствуют
1603	754109.99	1281023.44	данные отсутствуют	данные отсутствуют
1604	754127.89	1281005.55	данные отсутствуют	данные отсутствуют
1605	754141.68	1280990.3	данные отсутствуют	данные отсутствуют

Государственный регистратор		ФГИС ЕГРН
полное наименование должности	подпись	инициалы, фамилия

М.П.

Выписка из Единого государственного реестра недвижимости об объекте недвижимости
Описание местоположения земельного участка

Земельный участок			
(вид объекта недвижимости)			
Лист № ___ Раздела 3.2	Всего листов раздела 3.2 : ___	Всего разделов: ___	Всего листов выписки: ___
30.09.2021.№ 99/2021/420838691			
Кадастровый номер:		02:22:000000:205(единое землепользование)	

Сведения о характерных точках границы земельного участка				
Система координат				
Зона №				
Номер точки	Координаты		Описание закрепления на местности	Средняя квадратическая погрешность определения координат характерных точек границ земельного участка, м
	X	Y		
1	2	3	4	5
1606	754155.71	1280973.62	данные отсутствуют	данные отсутствуют
1607	754170.47	1280951.61	данные отсутствуют	данные отсутствуют
1608	754178.93	1280932.99	данные отсутствуют	данные отсутствуют
1609	754180.13	1280929.43	данные отсутствуют	данные отсутствуют
1610	754151.25	1280924.5	данные отсутствуют	данные отсутствуют
1611	754119.79	1280952.14	данные отсутствуют	данные отсутствуют
1612	754088.31	1280947.65	данные отсутствуют	данные отсутствуют
1613	754063.91	1280927.1	данные отсутствуют	данные отсутствуют
1614	754153.44	1280895.02	данные отсутствуют	данные отсутствуют
1615	754179.37	1280898.98	данные отсутствуют	данные отсутствуют
1616	754189.09	1280902.74	данные отсутствуют	данные отсутствуют
1617	754199.01	1280867.42	данные отсутствуют	данные отсутствуют
1618	754212.32	1280810.32	данные отсутствуют	данные отсутствуют
1619	736603.97	1275574.26	данные отсутствуют	данные отсутствуют
1620	736605.15	1275574.62	данные отсутствуют	данные отсутствуют

Государственный регистратор		ФГИС ЕГРН
полное наименование должности	подпись	инициалы, фамилия

М.П.

Земельный участок			
(вид объекта недвижимости)			
Лист № ___ Раздела 3.2	Всего листов раздела 3.2 : ___	Всего разделов: ___	Всего листов выписки: ___
30.09.2021.№ 99/2021/420838691			
Кадастровый номер:		02:22:000000:205(единое землепользование)	

Сведения о характерных точках границы земельного участка				
Система координат				
Зона №				
Номер точки	Координаты		Описание закрепления на местности	Средняя квадратическая погрешность определения координат характерных точек границ земельного участка, м
	X	Y		
1	2	3	4	5
1621	736671.95	1275599.57	данные отсутствуют	данные отсутствуют
1622	736678.68	1275609.66	данные отсутствуют	данные отсутствуют
1623	736698.97	1275657.59	данные отсутствуют	данные отсутствуют
1624	736745.09	1275750.14	данные отсутствуют	данные отсутствуют
1625	736778.9	1275830.36	данные отсутствуют	данные отсутствуют
1626	736813.16	1275993.16	данные отсутствуют	данные отсутствуют
1627	736830.73	1276134.75	данные отсутствуют	данные отсутствуют
1628	736844.55	1276207.92	данные отсутствуют	данные отсутствуют
1629	736865.14	1276262.91	данные отсутствуют	данные отсутствуют
1630	736865.62	1276383.86	данные отсутствуют	данные отсутствуют
1631	736854.11	1276536.77	данные отсутствуют	данные отсутствуют
1632	736724.32	1276624.6	данные отсутствуют	данные отсутствуют
1633	736624.24	1276640.85	данные отсутствуют	данные отсутствуют
1634	736593.04	1276634.35	данные отсутствуют	данные отсутствуют
1635	736388.97	1276547.91	данные отсутствуют	данные отсутствуют

Государственный регистратор		ФГИС ЕГРН
полное наименование должности	подпись	инициалы, фамилия

М.П.

Раздел 3.2

Земельный участок			
(вид объекта недвижимости)			
Лист № ___ Раздела 3.2	Всего листов раздела 3.2 : ___	Всего разделов: ___	Всего листов выписки: ___
30.09.2021.№ 99/2021/420838691			
Кадастровый номер:		02:22:000000:205(единое землепользование)	

Сведения о характерных точках границы земельного участка				
Система координат				
Зона №				
Номер точки	Координаты		Описание закрепления на местности	Средняя квадратическая погрешность определения координат характерных точек границ земельного участка, м
	X	Y		
1	2	3	4	5
1636	736374.67	1276540.76	данные отсутствуют	данные отсутствуют
1637	736374.19	1276539.93	данные отсутствуют	данные отсутствуют
1638	736370.6	1276533.68	данные отсутствуют	данные отсутствуют
1639	736360.4	1276516.05	данные отсутствуют	данные отсутствуют
1640	736360.4	1276490.06	данные отсутствуют	данные отсутствуют
1641	736371.65	1276459.52	данные отсутствуют	данные отсутствуют
1642	736397.45	1276389.36	данные отсутствуют	данные отсутствуют
1643	736398.75	1276362.04	данные отсутствуют	данные отсутствуют
1644	736390.06	1276335.01	данные отсутствуют	данные отсутствуют
1645	736363	1276250.9	данные отсутствуют	данные отсутствуют
1646	736355.85	1276202.82	данные отсутствуют	данные отсутствуют
1647	736336.12	1276139.02	данные отсутствуют	данные отсутствуют
1648	736302.56	1276030.59	данные отсутствуют	данные отсутствуют
1649	736314.9	1276003.31	данные отсутствуют	данные отсутствуют
1650	736332.12	1275990.32	данные отсутствуют	данные отсутствуют

Государственный регистратор		ФГИС ЕГРН
полное наименование должности	подпись	инициалы, фамилия

М.П.

Выписка из Единого государственного реестра недвижимости об объекте недвижимости
Описание местоположения земельного участка

Земельный участок			
(вид объекта недвижимости)			
Лист № ___ Раздела 3.2	Всего листов раздела 3.2 : ___	Всего разделов: ___	Всего листов выписки: ___
30.09.2021 № 99/2021/420838691			
Кадастровый номер:		02:22:000000:205(единое землепользование)	

Сведения о характерных точках границы земельного участка				
Система координат				
Зона №				
Номер точки	Координаты		Описание закрепления на местности	Средняя квадратическая погрешность определения координат характерных точек границ земельного участка, м
	X	Y		
1	2	3	4	5
1651	736349.36	1275977.31	данные отсутствуют	данные отсутствуют
1652	736347.19	1275938.48	данные отсутствуют	данные отсутствуют
1653	736344.78	1275895.39	данные отсутствуют	данные отсутствуют
1654	736342.86	1275860.98	данные отсутствуют	данные отсутствуют
1655	736360	1275854.66	данные отсутствуют	данные отсутствуют
1656	736385.08	1275845.39	данные отсутствуют	данные отсутствуют
1657	736389.43	1275825.73	данные отсутствуют	данные отсутствуют
1658	736394.85	1275801.17	данные отсутствуют	данные отсутствуют
1659	736367.55	1275711.47	данные отсутствуют	данные отсутствуют
1660	736382.5	1275671.86	данные отсутствуют	данные отсутствуют
1661	736409.79	1275645.87	данные отсутствуют	данные отсутствуют
1662	736449.41	1275632.86	данные отсутствуют	данные отсутствуют
1663	736522.72	1275640.45	данные отсутствуют	данные отсутствуют
1664	736594.59	1275647.89	данные отсутствуют	данные отсутствуют
1665	736601.19	1275596.08	данные отсутствуют	данные отсутствуют

Государственный регистратор		ФГИС ЕГРН
полное наименование должности	подпись	инициалы, фамилия

М.П.

Выписка из Единого государственного реестра недвижимости об объекте недвижимости
Описание местоположения земельного участка

Земельный участок			
(вид объекта недвижимости)			
Лист № ___ Раздела 3.2	Всего листов раздела 3.2 : ___	Всего разделов: ___	Всего листов выписки: ___
30.09.2021 № 99/2021/420838691			
Кадастровый номер:		02:22:000000:205(единое землепользование)	

Сведения о характерных точках границы земельного участка				
Система координат				
Зона №				
Номер точки	Координаты		Описание закрепления на местности	Средняя квадратическая погрешность определения координат характерных точек границ земельного участка, м
	X	Y		
1	2	3	4	5
1666	736603.95	1275574.42	данные отсутствуют	данные отсутствуют
1667	724287.04	1292875.79	626003000000	2.5
1668	724172.61	1292688.34	626003000000	2.5
1669	724172.59	1292463.28	данные отсутствуют	15
1670	724159.78	1292166.45	626003000000	2.5
1671	724153.36	1292035.97	626003000000	2.5
1672	724157.64	1291800.7	626003000000	2.5
1673	724313.78	1291672.36	626003000000	2.5
1674	724355.69	1291643.11	626003000000	2.5
1675	724647.1	1292180.78	данные отсутствуют	15
1676	725047.42	1292900.09	626003000000	2.5
1677	725306.23	1293353.53	626003000000	2.5
1678	724754.39	1293663.67	626003000000	2.5
1679	724495.08	1293227.46	626003000000	2.5
1680	721260.17	1292601.35	данные отсутствуют	15

Государственный регистратор		ФГИС ЕГРН
полное наименование должности	подпись	инициалы, фамилия

М.П.

Земельный участок			
(вид объекта недвижимости)			
Лист № ___	Раздела 3.2	Всего листов раздела 3.2 : ___	Всего разделов: ___
Всего листов выписки: ___			
30.09.2021.№ 99/2021/420838691			
Кадастровый номер:		02:22:000000:205(единое землепользование)	

Сведения о характерных точках границы земельного участка				
Система координат				
Зона №				
Номер точки	Координаты		Описание закрепления на местности	Средняя квадратическая погрешность определения координат характерных точек границ земельного участка, м
	X	Y		
1	2	3	4	5
1681	721067.21	1292672.56	данные отсутствуют	15
1682	720931.5	1292716.95	данные отсутствуют	15
1683	720805.86	1292874	данные отсутствуют	15
1684	720710.7	1292995.66	данные отсутствуют	15
1685	720715.28	1293285.04	данные отсутствуют	15
1686	720715.02	1293286.38	данные отсутствуют	15
1687	720918.5	1293496.25	данные отсутствуют	15
1688	720994.07	1293609.6	данные отсутствуют	15
1689	721051.56	1293668.74	данные отсутствуют	15
1690	721147.52	1293704.11	данные отсутствуют	15
1691	721178.94	1293710.2	данные отсутствуют	1.5
1692	721317.94	1293552.99	данные отсутствуют	7.5
1693	721315.27	1293549.85	данные отсутствуют	15
1694	721311.1	1293537.61	данные отсутствуют	7.5
1695	721317.42	1293523.83	данные отсутствуют	7.5

Государственный регистратор		ФГИС ЕГРН
полное наименование должности	подпись	инициалы, фамилия

М.П.

Раздел 3.2

Выписка из Единого государственного реестра недвижимости об объекте недвижимости
Описание местоположения земельного участка

Земельный участок			
(вид объекта недвижимости)			
Лист № ___	Раздела 3.2	Всего листов раздела 3.2 : ___	Всего разделов: ___
Всего листов выписки: ___			
30.09.2021.№ 99/2021/420838691			
Кадастровый номер:		02:22:000000:205(единое землепользование)	

Сведения о характерных точках границы земельного участка				
Система координат				
Зона №				
Номер точки	Координаты		Описание закрепления на местности	Средняя квадратическая погрешность определения координат характерных точек границ земельного участка, м
	X	Y		
1	2	3	4	5
1696	721329.66	1293517.57	данные отсутствуют	7.5
1697	721350.67	1293524.36	данные отсутствуют	7.5
1698	721360.53	1293535.45	данные отсутствуют	7.5
1699	721356.85	1293555.08	данные отсутствуют	7.5
1700	721344.03	1293564.26	данные отсутствуют	7.5
1701	721327.48	1293561.9	данные отсутствуют	7.5
1702	721322.09	1293557.29	данные отсутствуют	7.5
1703	721185.02	1293712.38	данные отсутствуют	1.5
1704	721576.33	1293884.11	данные отсутствуют	1.5
1705	721619.72	1293896.19	данные отсутствуют	15
1706	721731.76	1293650.83	данные отсутствуют	15
1707	721774.71	1293549.05	данные отсутствуют	15
1708	721804.12	1293474.32	данные отсутствуют	15
1709	721815.89	1293421.37	данные отсутствуют	15
1710	721905.32	1293184.27	данные отсутствуют	15

Государственный регистратор		ФГИС ЕГРН
полное наименование должности	подпись	инициалы, фамилия

М.П.

Выписка из Единого государственного реестра недвижимости об объекте недвижимости
Описание местоположения земельного участка

Земельный участок			
(вид объекта недвижимости)			
Лист № ___ Раздела 3.2	Всего листов раздела 3.2 : ___	Всего разделов: ___	Всего листов выписки: ___
30.09.2021.№ 99/2021/420838691			
Кадастровый номер:		02:22:000000:205(единое землепользование)	

Сведения о характерных точках границы земельного участка				
Система координат				
Зона №				
Номер точки	Координаты		Описание закрепления на местности	Средняя квадратическая погрешность определения координат характерных точек границ земельного участка, м
	X	Y		
1	2	3	4	5
1711	721964.32	1293051.42	данные отсутствуют	15
1712	722085.16	1292825.26	данные отсутствуют	15
1713	722249.36	1292474.5	данные отсутствуют	15
1714	722016.19	1292426.35	данные отсутствуют	15
1715	721904.98	1292413.65	данные отсутствуют	15
1716	721892.15	1292497	данные отсутствуют	1.5
1717	721907.73	1292503.32	данные отсутствуют	1.5
1718	721916.79	1292512.64	данные отсутствуют	1.5
1719	721922.61	1292523.77	данные отсутствуют	1.5
1720	721922.38	1292539.63	данные отсутствуют	1.5
1721	721913.08	1292553.58	данные отсутствуют	1.5
1722	721896.02	1292558.23	данные отсутствуют	1.5
1723	721880.54	1292557.16	данные отсутствуют	1.5
1724	721868.12	1292548.16	данные отсутствуют	1.5
1725	721862.7	1292532.66	данные отсутствуют	1.5

Государственный регистратор		ФГИС ЕГРН
полное наименование должности	подпись	инициалы, фамилия

М.П.

Выписка из Единого государственного реестра недвижимости об объекте недвижимости
Описание местоположения земельного участка

Земельный участок			
(вид объекта недвижимости)			
Лист № ___ Раздела 3.2	Всего листов раздела 3.2 : ___	Всего разделов: ___	Всего листов выписки: ___
30.09.2021.№ 99/2021/420838691			
Кадастровый номер:		02:22:000000:205(единое землепользование)	

Сведения о характерных точках границы земельного участка				
Система координат				
Зона №				
Номер точки	Координаты		Описание закрепления на местности	Средняя квадратическая погрешность определения координат характерных точек границ земельного участка, м
	X	Y		
1	2	3	4	5
1726	721866.57	1292513.28	данные отсутствуют	1.5
1727	721875.87	1292501.65	данные отсутствуют	1.5
1728	721885.95	1292497	данные отсутствуют	1.5
1729	721898.42	1292412.9	данные отсутствуют	15
1730	721702.92	1292390.58	данные отсутствуют	15
1731	721549.52	1292474.72	данные отсутствуют	7.5
1732	721266.82	1292598.89	данные отсутствуют	15
1733	721266.24	1292599.1	данные отсутствуют	15
1734	721479.68	1292833.84	данные отсутствуют	1.5
1735	721491.68	1292829.37	данные отсутствуют	1.5
1736	721510.3	1292832.77	данные отсутствуют	1.5
1737	721524.31	1292846.98	данные отсутствуют	1.5
1738	721528.31	1292861.79	данные отсутствуют	1.5
1739	721525.31	1292877.6	данные отсутствуют	1.5
1740	721514.9	1292891.01	данные отсутствуют	1.5

Государственный регистратор		ФГИС ЕГРН
полное наименование должности	подпись	инициалы, фамилия

М.П.

Земельный участок			
(вид объекта недвижимости)			
Лист № ___ Раздела 3.2	Всего листов раздела 3.2 : ___	Всего разделов: ___	Всего листов выписки: ___
30.09.2021.№ 99/2021/420838691			
Кадастровый номер:		02:22:000000:205(единое землепользование)	

Сведения о характерных точках границы земельного участка				
Система координат				
Зона №				
Номер точки	Координаты		Описание закрепления на местности	Средняя квадратическая погрешность определения координат характерных точек границ земельного участка, м
	X	Y		
1	2	3	4	5
1741	721497.89	1292897.41	данные отсутствуют	1.5
1742	721482.08	1292894.41	данные отсутствуют	1.5
1743	721468.27	1292882.4	данные отсутствуют	1.5
1744	721462.66	1292866.79	данные отсутствуют	1.5
1745	721465.47	1292848.98	данные отсутствуют	1.5
1746	721474.75	1292837.36	данные отсутствуют	1.5
1747	721326.02	1293566.65	данные отсутствуют	15
1748	721328.39	1293564.41	данные отсутствуют	15
1749	721331.3	1293566.96	данные отсутствуют	15
1750	721328.77	1293569.17	данные отсутствуют	15
1751	716666.76	1292202.56	данные отсутствуют	данные отсутствуют
1752	716631.99	1292193.8	данные отсутствуют	данные отсутствуют
1753	716632.25	1292181.03	данные отсутствуют	данные отсутствуют
1754	716555.37	1292197.7	данные отсутствуют	данные отсутствуют
1755	716498.3	1292240.37	данные отсутствуют	данные отсутствуют

Государственный регистратор		ФГИС ЕГРН
полное наименование должности	подпись	инициалы, фамилия

М.П.

Раздел 3.2

Выписка из Единого государственного реестра недвижимости об объекте недвижимости
Описание местоположения земельного участка

Земельный участок			
(вид объекта недвижимости)			
Лист № ___ Раздела 3.2	Всего листов раздела 3.2 : ___	Всего разделов: ___	Всего листов выписки: ___
30.09.2021.№ 99/2021/420838691			
Кадастровый номер:		02:22:000000:205(единое землепользование)	

Сведения о характерных точках границы земельного участка				
Система координат				
Зона №				
Номер точки	Координаты		Описание закрепления на местности	Средняя квадратическая погрешность определения координат характерных точек границ земельного участка, м
	X	Y		
1	2	3	4	5
1756	716502.74	1292280.91	данные отсутствуют	данные отсутствуют
1757	716508.05	1292294.95	данные отсутствуют	данные отсутствуют
1758	716512.83	1292307.25	данные отсутствуют	данные отсутствуют
1759	716517.15	1292311.21	данные отсутствуют	данные отсутствуют
1760	716524.79	1292314.62	данные отсутствуют	данные отсутствуют
1761	716531.02	1292313.49	данные отсутствуют	данные отсутствуют
1762	716546.15	1292307.5	данные отсутствуют	данные отсутствуют
1763	716564.82	1292300.85	данные отсутствуют	данные отсутствуют
1764	716586.29	1292293.27	данные отсутствуют	данные отсутствуют
1765	716603.63	1292287.07	данные отсутствуют	данные отсутствуют
1766	716615.73	1292282.43	данные отсутствуют	данные отсутствуют
1767	716629.95	1292276.82	данные отсутствуют	данные отсутствуют
1768	716649.64	1292267.36	данные отсутствуют	данные отсутствуют
1769	716661.82	1292260.3	данные отсутствуют	данные отсутствуют
1770	716675.74	1292250.31	данные отсутствуют	данные отсутствуют

Государственный регистратор		ФГИС ЕГРН
полное наименование должности	подпись	инициалы, фамилия

М.П.

Выписка из Единого государственного реестра недвижимости об объекте недвижимости
Описание местоположения земельного участка

Земельный участок			
(вид объекта недвижимости)			
Лист № ___ Раздела 3.2	Всего листов раздела 3.2 : ___	Всего разделов: ___	Всего листов выписки: ___
30.09.2021 № 99/2021/420838691			
Кадастровый номер:		02:22:000000:205(единое землепользование)	

Сведения о характерных точках границы земельного участка				
Система координат				
Зона №				
Номер точки	Координаты		Описание закрепления на местности	Средняя квадратическая погрешность определения координат характерных точек границ земельного участка, м
	X	Y		
1	2	3	4	5
1771	716680.14	1292240.91	данные отсутствуют	данные отсутствуют
1772	716674.93	1292228.94	данные отсутствуют	данные отсутствуют
1773	716671.44	1292222.01	данные отсутствуют	данные отсутствуют
1774	716666.82	1292202.57	данные отсутствуют	данные отсутствуют
1775	716683.89	1292243.78	данные отсутствуют	данные отсутствуют
1776	716632.23	1292285.41	данные отсутствуют	данные отсутствуют
1777	716557.37	1292313.83	данные отсутствуют	данные отсутствуют
1778	716602.34	1292330.37	данные отсутствуют	данные отсутствуют
1779	716613.91	1292392.51	данные отсутствуют	данные отсутствуют
1780	716661.59	1292487.88	данные отсутствуют	данные отсутствуют
1781	716689.05	1292537.02	данные отсутствуют	данные отсутствуют
1782	716651.48	1292558.7	данные отсутствуют	данные отсутствуют
1783	716577.78	1292590.49	данные отсутствуют	данные отсутствуют
1784	716289.97	1292710.39	данные отсутствуют	данные отсутствуют
1785	716054.31	1292896.21	данные отсутствуют	данные отсутствуют

Государственный регистратор		ФГИС ЕГРН
полное наименование должности	подпись	инициалы, фамилия

М.П.

Раздел 3.2

Выписка из Единого государственного реестра недвижимости об объекте недвижимости
Описание местоположения земельного участка

Земельный участок			
(вид объекта недвижимости)			
Лист № ___ Раздела 3.2	Всего листов раздела 3.2 : ___	Всего разделов: ___	Всего листов выписки: ___
30.09.2021 № 99/2021/420838691			
Кадастровый номер:		02:22:000000:205(единое землепользование)	

Сведения о характерных точках границы земельного участка				
Система координат				
Зона №				
Номер точки	Координаты		Описание закрепления на местности	Средняя квадратическая погрешность определения координат характерных точек границ земельного участка, м
	X	Y		
1	2	3	4	5
1786	716131.32	1293290.09	данные отсутствуют	данные отсутствуют
1787	716238.78	1293709.09	данные отсутствуют	данные отсутствуют
1788	716267.31	1293902.31	данные отсутствуют	данные отсутствуют
1789	716146.06	1293949.24	данные отсутствуют	данные отсутствуют
1790	716137.26	1293927.94	данные отсутствуют	данные отсутствуют
1791	716098.35	1293850.14	данные отсутствуют	данные отсутствуют
1792	715954.58	1293484.8	данные отсутствуют	данные отсутствуют
1793	715759.56	1292618.22	данные отсутствуют	данные отсутствуют
1794	715759.95	1292617.66	данные отсутствуют	данные отсутствуют
1795	715991.9	1292293.4	данные отсутствуют	данные отсутствуют
1796	716201.84	1292030.07	данные отсутствуют	данные отсутствуют
1797	716488.76	1291630	данные отсутствуют	данные отсутствуют
1798	716659.14	1291385.35	данные отсутствуют	данные отсутствуют
1799	716643.45	1291543.57	данные отсутствуют	данные отсутствуют
1800	716626.91	1291639.6	данные отсутствуют	данные отсутствуют

Государственный регистратор		ФГИС ЕГРН
полное наименование должности	подпись	инициалы, фамилия

М.П.

Выписка из Единого государственного реестра недвижимости об объекте недвижимости
Описание местоположения земельного участка

Земельный участок			
<small>(вид объекта недвижимости)</small>			
Лист № ___ Раздела 3.2	Всего листов раздела 3.2 : ___	Всего разделов: ___	Всего листов выписки: ___
30.09.2021 № 99/2021/420838691			
Кадастровый номер:		02:22:000000:205(единое землепользование)	

Сведения о характерных точках границы земельного участка				
Система координат				
Зона №				
Номер точки	Координаты		Описание закрепления на местности	Средняя квадратическая погрешность определения координат характерных точек границ земельного участка, м
	X	Y		
1	2	3	4	5
1801	716641.36	1291694.51	данные отсутствуют	данные отсутствуют
1802	716644.25	1291737.87	данные отсутствуют	данные отсутствуют
1803	716634.14	1291826.02	данные отсутствуют	данные отсутствуют
1804	716611.02	1291883.82	данные отсутствуют	данные отсутствуют
1805	716583.56	1291948.86	данные отсутствуют	данные отсутствуют
1806	716580.67	1291977.76	данные отсутствуют	данные отсутствуют
1807	716587.89	1292013.89	данные отсутствуют	данные отсутствуют
1808	716626.91	1292074.58	данные отсутствуют	данные отсутствуют
1809	716628.36	1292154.06	данные отсутствуют	данные отсутствуют
1810	716641.36	1292178.63	данные отсутствуют	данные отсутствуют
1811	717594.26	1294392	данные отсутствуют	данные отсутствуют
1812	717594.43	1294392.16	данные отсутствуют	данные отсутствуют
1813	717595.96	1294394.82	данные отсутствуют	данные отсутствуют
1814	717595.99	1294394.85	данные отсутствуют	данные отсутствуют
1815	717599.8	1294397.13	данные отсутствуют	данные отсутствуют

Государственный регистратор		ФГИС ЕГРН
полное наименование должности	подпись	инициалы, фамилия

М.П.

Раздел 3.2

Выписка из Единого государственного реестра недвижимости об объекте недвижимости
Описание местоположения земельного участка

Земельный участок			
<small>(вид объекта недвижимости)</small>			
Лист № ___ Раздела 3.2	Всего листов раздела 3.2 : ___	Всего разделов: ___	Всего листов выписки: ___
30.09.2021 № 99/2021/420838691			
Кадастровый номер:		02:22:000000:205(единое землепользование)	

Сведения о характерных точках границы земельного участка				
Система координат				
Зона №				
Номер точки	Координаты		Описание закрепления на местности	Средняя квадратическая погрешность определения координат характерных точек границ земельного участка, м
	X	Y		
1	2	3	4	5
1816	717601.7	1294401.32	данные отсутствуют	данные отсутствуют
1817	717601.32	1294406.97	данные отсутствуют	данные отсутствуют
1818	717597.94	1294407.72	данные отсутствуют	данные отсутствуют
1819	717594.12	1294407.33	данные отсутствуют	данные отсутствуют
1820	717594.08	1294407.34	данные отсутствуют	данные отсутствуют
1821	717594.04	1294407.38	данные отсутствуют	данные отсутствуют
1822	717594.03	1294407.39	данные отсутствуют	данные отсутствуют
1823	717592.88	1294411.23	данные отсутствуют	данные отсутствуют
1824	717592.88	1294411.27	данные отсутствуют	данные отсутствуют
1825	717593.65	1294418.54	данные отсутствуют	данные отсутствуют
1826	717593.65	1294428.51	данные отсутствуют	данные отсутствуют
1827	717593.65	1294435.81	данные отсутствуют	данные отсутствуют
1828	717593.66	1294435.86	данные отсутствуют	данные отсутствуют
1829	717597.11	1294441.6	данные отсутствуют	данные отсутствуют
1830	717597.12	1294441.61	данные отсутствуют	данные отсутствуют

Государственный регистратор		ФГИС ЕГРН
полное наименование должности	подпись	инициалы, фамилия

М.П.

Выписка из Единого государственного реестра недвижимости об объекте недвижимости
Описание местоположения земельного участка

Земельный участок			
(вид объекта недвижимости)			
Лист № ___ Раздела 3.2	Всего листов раздела 3.2 : ___	Всего разделов: ___	Всего листов выписки: ___
30.09.2021.№ 99/2021/420838691			
Кадастровый номер:		02:22:000000:205(единое землепользование)	

Сведения о характерных точках границы земельного участка				
Система координат				
Зона №				
Номер точки	Координаты		Описание закрепления на местности	Средняя квадратическая погрешность определения координат характерных точек границ земельного участка, м
	X	Y		
1	2	3	4	5
1831	717602.1	1294446.97	данные отсутствуют	данные отсутствуют
1832	717602.14	1294446.99	данные отсутствуют	данные отсутствуют
1833	717608.26	1294449.3	данные отсутствуют	данные отсутствуют
1834	717611.28	1294453.09	данные отсутствуют	данные отсутствуют
1835	717611.28	1294459.95	данные отсутствуют	данные отсутствуют
1836	717611.29	1294459.99	данные отсутствуют	данные отсутствуют
1837	717614.75	1294466.52	данные отсутствуют	данные отсутствуют
1838	717619.73	1294476.87	данные отсутствуют	данные отсутствуют
1839	717623.56	1294485.68	данные отсутствуют	данные отсутствуют
1840	717627.01	1294496.8	данные отсутствуют	данные отсутствуют
1841	717627.02	1294496.81	данные отсутствуют	данные отсутствуют
1842	717633.15	1294509.08	данные отсутствуют	данные отсутствуют
1843	717640.82	1294527.1	данные отсутствуют	данные отсутствуют
1844	717649.64	1294543.97	данные отсутствуют	данные отсутствуют
1845	717657.69	1294556.24	данные отсутствуют	данные отсутствуют

Государственный регистратор		ФГИС ЕГРН
полное наименование должности	подпись	инициалы, фамилия

М.П.

Раздел 3.2

Выписка из Единого государственного реестра недвижимости об объекте недвижимости
Описание местоположения земельного участка

Земельный участок			
(вид объекта недвижимости)			
Лист № ___ Раздела 3.2	Всего листов раздела 3.2 : ___	Всего разделов: ___	Всего листов выписки: ___
30.09.2021.№ 99/2021/420838691			
Кадастровый номер:		02:22:000000:205(единое землепользование)	

Сведения о характерных точках границы земельного участка				
Система координат				
Зона №				
Номер точки	Координаты		Описание закрепления на местности	Средняя квадратическая погрешность определения координат характерных точек границ земельного участка, м
	X	Y		
1	2	3	4	5
1846	717657.7	1294556.25	данные отсутствуют	данные отсутствуют
1847	717666.52	1294566.6	данные отсутствуют	данные отсутствуют
1848	717673.42	1294574.28	данные отсутствуют	данные отсутствуют
1849	717681.47	1294582.72	данные отсутствуют	данные отсутствуют
1850	717685	1294586.53	данные отсутствуют	данные отсутствуют
1851	717670.83	1294617.71	данные отсутствуют	данные отсутствуют
1852	717667.36	1294669.82	данные отсутствуют	данные отсутствуют
1853	717667.99	1294674.87	данные отсутствуют	данные отсутствуют
1854	717666.57	1294674.97	данные отсутствуют	данные отсутствуют
1855	717661.58	1294676.12	данные отсутствуют	данные отсутствуют
1856	717661.56	1294676.13	данные отсутствуют	данные отсутствуют
1857	717661.52	1294676.17	данные отсутствуют	данные отсутствуют
1858	717659.61	1294679.62	данные отсутствуют	данные отсутствуют
1859	717659.6	1294679.65	данные отсутствуют	данные отсутствуют
1860	717658.83	1294685.79	данные отсутствуют	данные отсутствуют

Государственный регистратор		ФГИС ЕГРН
полное наименование должности	подпись	инициалы, фамилия

М.П.

Выписка из Единого государственного реестра недвижимости об объекте недвижимости
Описание местоположения земельного участка

Земельный участок			
(вид объекта недвижимости)			
Лист № ___ Раздела 3.2	Всего листов раздела 3.2 : ___	Всего разделов: ___	Всего листов выписки: ___
30.09.2021.№ 99/2021/420838691			
Кадастровый номер:		02:22:000000:205(единое землепользование)	

Сведения о характерных точках границы земельного участка				
Система координат				
Зона №				
Номер точки	Координаты		Описание закрепления на местности	Средняя квадратическая погрешность определения координат характерных точек границ земельного участка, м
	X	Y		
1	2	3	4	5
1861	717658.45	1294694.58	данные отсутствуют	данные отсутствуют
1862	717654.62	1294700.71	данные отсутствуют	данные отсутствуют
1863	717654.61	1294700.75	данные отсутствуют	данные отсутствуют
1864	717654.61	1294707.26	данные отсутствуют	данные отсутствуют
1865	717654.61	1294707.28	данные отсутствуют	данные отсутствуют
1866	717655.76	1294711.51	данные отсутствуют	данные отсутствуют
1867	717655.77	1294711.53	данные отсутствуют	данные отсутствуют
1868	717655.78	1294711.55	данные отсутствуют	данные отсутствуют
1869	717660.38	1294716.91	данные отсутствуют	данные отсутствуют
1870	717660.4	1294716.93	данные отсутствуют	данные отсутствуют
1871	717660.44	1294716.94	данные отсутствуют	данные отсутствуют
1872	717664.67	1294717.32	данные отсутствуют	данные отсутствуют
1873	717671.94	1294717.32	данные отсутствуют	данные отсутствуют
1874	717678.42	1294719.62	данные отсутствуют	данные отсутствуют
1875	717684.16	1294725.36	данные отсутствуют	данные отсутствуют

Государственный регистратор		ФГИС ЕГРН
полное наименование должности	подпись	инициалы, фамилия

М.П.

Раздел 3.2

Выписка из Единого государственного реестра недвижимости об объекте недвижимости
Описание местоположения земельного участка

Земельный участок			
(вид объекта недвижимости)			
Лист № ___ Раздела 3.2	Всего листов раздела 3.2 : ___	Всего разделов: ___	Всего листов выписки: ___
30.09.2021.№ 99/2021/420838691			
Кадастровый номер:		02:22:000000:205(единое землепользование)	

Сведения о характерных точках границы земельного участка				
Система координат				
Зона №				
Номер точки	Координаты		Описание закрепления на местности	Средняя квадратическая погрешность определения координат характерных точек границ земельного участка, м
	X	Y		
1	2	3	4	5
1876	717686.83	1294729.55	данные отсутствуют	данные отсутствуют
1877	717686.85	1294729.57	данные отсутствуют	данные отсутствуют
1878	717689.53	1294731.88	данные отсутствуют	данные отсутствуют
1879	717689.55	1294731.89	данные отсутствуют	данные отсутствуют
1880	717696.46	1294735.34	данные отсутствуют	данные отсутствуют
1881	717696.5	1294735.35	данные отсутствуют	данные отсутствуют
1882	717704.92	1294735.35	данные отсутствуют	данные отсутствуют
1883	717711.78	1294736.88	данные отсутствуют	данные отсутствуют
1884	717715.98	1294742.59	данные отсутствуют	данные отсутствуют
1885	717715.99	1294742.61	данные отсутствуют	данные отсутствуют
1886	717720.59	1294746.84	данные отсутствуют	данные отсутствуют
1887	717724.18	1294749.87	данные отсутствуют	данные отсутствуют
1888	717732.91	1294764.84	данные отсутствуют	данные отсутствуют
1889	717733.6	1294771.69	данные отсутствуют	данные отсутствуют
1890	717733.61	1294771.71	данные отсутствуют	данные отсутствуют

Государственный регистратор		ФГИС ЕГРН
полное наименование должности	подпись	инициалы, фамилия

М.П.

Выписка из Единого государственного реестра недвижимости об объекте недвижимости
Описание местоположения земельного участка

Земельный участок			
(вид объекта недвижимости)			
Лист № ___ Раздела 3.2	Всего листов раздела 3.2 : ___	Всего разделов: ___	Всего листов выписки: ___
30.09.2021 № 99/2021/420838691			
Кадастровый номер:		02:22:000000:205(единое землепользование)	

Сведения о характерных точках границы земельного участка				
Система координат				
Зона №				
Номер точки	Координаты		Описание закрепления на местности	Средняя квадратическая погрешность определения координат характерных точек границ земельного участка, м
	X	Y		
1	2	3	4	5
1891	717735.53	1294776.32	данные отсутствуют	данные отсутствуют
1892	717735.53	1294776.34	данные отсутствуют	данные отсутствуют
1893	717735.54	1294776.35	данные отсутствуют	данные отсутствуют
1894	717738.99	1294780.56	данные отсутствуют	данные отсутствуют
1895	717739.02	1294780.58	данные отсутствуют	данные отсутствуют
1896	717739.04	1294780.59	данные отсутствуют	данные отсутствуют
1897	717741.74	1294781.33	данные отсутствуют	данные отсутствуют
1898	717761.2	1294833.16	данные отсутствуют	данные отсутствуют
1899	717764.05	1294834.03	данные отсутствуют	данные отсутствуют
1900	717771	1294843.06	данные отсутствуют	данные отсутствуют
1901	717777.14	1294851.11	данные отсутствуют	данные отсутствуют
1902	717777.16	1294851.13	данные отсутствуют	данные отсутствуют
1903	717785.59	1294857.25	данные отсутствуют	данные отсутствуют
1904	717785.6	1294857.26	данные отсутствуют	данные отсутствуют
1905	717809.76	1294869.15	данные отсутствуют	данные отсутствуют

Государственный регистратор		ФГИС ЕГРН
полное наименование должности	подпись	инициалы, фамилия

М.П.

Раздел 3.2

Выписка из Единого государственного реестра недвижимости об объекте недвижимости
Описание местоположения земельного участка

Земельный участок			
(вид объекта недвижимости)			
Лист № ___ Раздела 3.2	Всего листов раздела 3.2 : ___	Всего разделов: ___	Всего листов выписки: ___
30.09.2021 № 99/2021/420838691			
Кадастровый номер:		02:22:000000:205(единое землепользование)	

Сведения о характерных точках границы земельного участка				
Система координат				
Зона №				
Номер точки	Координаты		Описание закрепления на местности	Средняя квадратическая погрешность определения координат характерных точек границ земельного участка, м
	X	Y		
1	2	3	4	5
1906	717809.77	1294869.16	данные отсутствуют	данные отсутствуют
1907	717820.89	1294872.62	данные отсутствуют	данные отсутствуют
1908	717820.91	1294872.62	данные отсутствуют	данные отсутствуют
1909	717831.63	1294873.39	данные отсутствуют	данные отсутствуют
1910	717838.9	1294875.68	данные отсутствуют	данные отсутствуют
1911	717844.63	1294880.64	данные отсутствуют	данные отсутствуют
1912	717850.37	1294887.52	данные отсутствуют	данные отсутствуют
1913	717853.05	1294892.5	данные отсутствуют	данные отсутствуют
1914	717856.11	1294900.94	данные отсутствуют	данные отсутствуют
1915	717861.87	1294913.21	данные отсутствуют	данные отсутствуют
1916	717869.53	1294928.94	данные отсутствуют	данные отсутствуют
1917	717869.54	1294928.95	данные отсутствуют	данные отсутствуют
1918	717881.05	1294946.19	данные отсутствуют	данные отсутствуют
1919	717881.08	1294946.22	данные отсутствуют	данные отсутствуют
1920	717907.15	1294957.73	данные отсутствуют	данные отсутствуют

Государственный регистратор		ФГИС ЕГРН
полное наименование должности	подпись	инициалы, фамилия

М.П.

Выписка из Единого государственного реестра недвижимости об объекте недвижимости
Описание местоположения земельного участка

Земельный участок			
<small>(вид объекта недвижимости)</small>			
Лист № ___ Раздела 3.2	Всего листов раздела 3.2 : ___	Всего разделов: ___	Всего листов выписки: ___
30.09.2021 № 99/2021/420838691			
Кадастровый номер:		02:22:000000:205(единое землепользование)	

Сведения о характерных точках границы земельного участка				
Система координат				
Зона №				
Номер точки	Координаты		Описание закрепления на местности	Средняя квадратическая погрешность определения координат характерных точек границ земельного участка, м
	X	Y		
1	2	3	4	5
1921	717907.19	1294957.74	данные отсутствуют	данные отсутствуют
1922	717914.86	1294957.35	данные отсутствуют	данные отсутствуют
1923	717914.9	1294957.34	данные отсутствуют	данные отсутствуют
1924	717924.1	1294952.35	данные отсутствуют	данные отсутствуют
1925	717932.91	1294947.76	данные отсутствуют	данные отсутствуют
1926	717942.48	1294945.47	данные отсутствуют	данные отсутствуют
1927	717951.65	1294945.85	данные отсутствуют	данные отсутствуют
1928	717961.2	1294950.83	данные отсутствуют	данные отсутствуют
1929	717966.96	1294955.03	данные отсутствуют	данные отсутствуют
1930	717974.31	1294960.56	данные отсутствуют	данные отсутствуют
1931	717986.93	1294979	данные отсутствуют	данные отсутствуют
1932	718025.13	1295065.82	данные отсутствуют	данные отсутствуют
1933	718025.13	1295103.99	данные отсутствуют	данные отсутствуют
1934	718021.73	1295132.92	данные отсутствуют	данные отсутствуют
1935	718017.15	1295141.26	данные отсутствуют	данные отсутствуют

Государственный регистратор		ФГИС ЕГРН
полное наименование должности	подпись	инициалы, фамилия

М.П.

Раздел 3.2

Выписка из Единого государственного реестра недвижимости об объекте недвижимости
Описание местоположения земельного участка

Земельный участок			
<small>(вид объекта недвижимости)</small>			
Лист № ___ Раздела 3.2	Всего листов раздела 3.2 : ___	Всего разделов: ___	Всего листов выписки: ___
30.09.2021 № 99/2021/420838691			
Кадастровый номер:		02:22:000000:205(единое землепользование)	

Сведения о характерных точках границы земельного участка				
Система координат				
Зона №				
Номер точки	Координаты		Описание закрепления на местности	Средняя квадратическая погрешность определения координат характерных точек границ земельного участка, м
	X	Y		
1	2	3	4	5
1936	718007.96	1295154.69	данные отсутствуют	данные отсутствуют
1937	717997.98	1295168.86	данные отсутствуют	данные отсутствуют
1938	717992.23	1295177.85	данные отсутствуют	данные отсутствуют
1939	717921.17	1295085.16	данные отсутствуют	данные отсутствуют
1940	717833.2	1294887.59	данные отсутствуют	данные отсутствуют
1941	717760.02	1294892.88	данные отсутствуют	данные отсутствуют
1942	717727.77	1294839.04	данные отсутствуют	данные отсутствуют
1943	717727.69	1294839.02	данные отсутствуют	данные отсутствуют
1944	717609.69	1294901.25	данные отсутствуют	данные отсутствуют
1945	717609.66	1294901.31	данные отсутствуют	данные отсутствуют
1946	717654.38	1295106.06	данные отсутствуют	данные отсутствуют
1947	717682.94	1295275.78	данные отсутствуют	данные отсутствуют
1948	717723.87	1295576.45	данные отсутствуют	данные отсутствуют
1949	717744.39	1295655.47	данные отсутствуют	данные отсутствуют
1950	717741.98	1295661.02	данные отсутствуют	данные отсутствуют

Государственный регистратор		ФГИС ЕГРН
полное наименование должности	подпись	инициалы, фамилия

М.П.

Выписка из Единого государственного реестра недвижимости об объекте недвижимости
Описание местоположения земельного участка

Земельный участок			
(вид объекта недвижимости)			
Лист № ___ Раздела 3.2	Всего листов раздела 3.2 : ___	Всего разделов: ___	Всего листов выписки: ___
30.09.2021 № 99/2021/420838691			
Кадастровый номер:		02:22:000000:205(единое землепользование)	

Сведения о характерных точках границы земельного участка				
Система координат				
Зона №				
Номер точки	Координаты		Описание закрепления на местности	Средняя квадратическая погрешность определения координат характерных точек границ земельного участка, м
	X	Y		
1	2	3	4	5
1951	717727.48	1295668.72	данные отсутствуют	данные отсутствуют
1952	717714.66	1295696.09	данные отсутствуют	данные отсутствуют
1953	717659.06	1295717.02	данные отсутствуют	данные отсутствуют
1954	717531.83	1295722.94	данные отсутствуют	данные отсутствуют
1955	717226.61	1295670.99	данные отсутствуют	данные отсутствуют
1956	717228.59	1295727.73	данные отсутствуют	данные отсутствуют
1957	717238.24	1295749.6	данные отсутствуют	данные отсутствуют
1958	717236.26	1295761.51	данные отсутствуют	данные отсутствуют
1959	717234.37	1295773.09	данные отсутствуют	данные отсутствуют
1960	717234.91	1295781.71	данные отсутствуют	данные отсутствуют
1961	717238.42	1295791.98	данные отсутствуют	данные отсутствуют
1962	717242.19	1295800.6	данные отсутствуют	данные отсутствуют
1963	717248.4	1295806.28	данные отсутствуют	данные отсутствуют
1964	717254.59	1295811.4	данные отсутствуют	данные отсутствуют
1965	717262.41	1295816.24	данные отсутствуют	данные отсутствуют

Государственный регистратор		ФГИС ЕГРН
полное наименование должности	подпись	инициалы, фамилия

М.П.

Раздел 3.2

Выписка из Единого государственного реестра недвижимости об объекте недвижимости
Описание местоположения земельного участка

Земельный участок			
(вид объекта недвижимости)			
Лист № ___ Раздела 3.2	Всего листов раздела 3.2 : ___	Всего разделов: ___	Всего листов выписки: ___
30.09.2021 № 99/2021/420838691			
Кадастровый номер:		02:22:000000:205(единое землепользование)	

Сведения о характерных точках границы земельного участка				
Система координат				
Зона №				
Номер точки	Координаты		Описание закрепления на местности	Средняя квадратическая погрешность определения координат характерных точек границ земельного участка, м
	X	Y		
1	2	3	4	5
1966	717267.93	1295823.91	данные отсутствуют	данные отсутствуют
1967	717426.6	1296203.13	данные отсутствуют	данные отсутствуют
1968	717392.98	1296250.2	данные отсутствуют	данные отсутствуют
1969	717254.05	1296357.86	данные отсутствуют	данные отсутствуют
1970	717178.81	1296442.12	данные отсутствуют	данные отсутствуют
1971	717158.1	1296390.2	данные отсутствуют	данные отсутствуют
1972	717140.08	1296345.04	данные отсутствуют	данные отсутствуют
1973	717077.18	1296187.42	данные отсутствуют	данные отсутствуют
1974	717066.86	1296161.54	данные отсутствуют	данные отсутствуют
1975	717061.4	1296148.72	данные отсутствуют	данные отсутствуют
1976	717046.3	1296113.3	данные отсутствуют	данные отсутствуют
1977	717035.96	1296089.08	данные отсутствуют	данные отсутствуют
1978	717023.44	1296059.7	данные отсутствуют	данные отсутствуют
1979	717016.76	1296044	данные отсутствуют	данные отсутствуют
1980	716940.4	1295864.9	данные отсутствуют	данные отсутствуют

Государственный регистратор		ФГИС ЕГРН
полное наименование должности	подпись	инициалы, фамилия

М.П.

Выписка из Единого государственного реестра недвижимости об объекте недвижимости
Описание местоположения земельного участка

Земельный участок			
(вид объекта недвижимости)			
Лист № ___ Раздела 3.2	Всего листов раздела 3.2 : ___	Всего разделов: ___	Всего листов выписки: ___
30.09.2021 № 99/2021/420838691			
Кадастровый номер:		02:22:000000:205(единое землепользование)	

Сведения о характерных точках границы земельного участка				
Система координат				
Зона №				
Номер точки	Координаты		Описание закрепления на местности	Средняя квадратическая погрешность определения координат характерных точек границ земельного участка, м
	X	Y		
1	2	3	4	5
1981	716935.64	1295853.72	данные отсутствуют	данные отсутствуют
1982	716713.05	1295320.51	данные отсутствуют	данные отсутствуют
1983	716513.02	1294836.74	данные отсутствуют	данные отсутствуют
1984	716934.21	1294686.88	данные отсутствуют	данные отсутствуют
1985	717141.93	1294606.57	данные отсутствуют	данные отсутствуют
1986	717149.98	1294604.61	данные отсутствуют	данные отсутствуют
1987	717278.58	1294557.79	данные отсутствуют	данные отсутствуют
1988	717347.65	1294518.4	данные отсутствуют	данные отсутствуют
1989	717394.61	1294497.91	данные отсутствуют	данные отсутствуют
1990	717433.12	1294475.2	данные отсутствуют	данные отсутствуют
1991	717546.01	1294424.35	данные отсутствуют	данные отсутствуют
1992	717451.44	1296244.9	данные отсутствуют	данные отсутствуют
1993	717461.27	1296281.47	данные отсутствуют	данные отсутствуют
1994	717469.75	1296352.8	данные отсутствуют	данные отсутствуют
1995	717494.04	1296404.24	данные отсутствуют	данные отсутствуют

Государственный регистратор		ФГИС ЕГРН
полное наименование должности	подпись	инициалы, фамилия

М.П.

Раздел 3.2

Выписка из Единого государственного реестра недвижимости об объекте недвижимости
Описание местоположения земельного участка

Земельный участок			
(вид объекта недвижимости)			
Лист № ___ Раздела 3.2	Всего листов раздела 3.2 : ___	Всего разделов: ___	Всего листов выписки: ___
30.09.2021 № 99/2021/420838691			
Кадастровый номер:		02:22:000000:205(единое землепользование)	

Сведения о характерных точках границы земельного участка				
Система координат				
Зона №				
Номер точки	Координаты		Описание закрепления на местности	Средняя квадратическая погрешность определения координат характерных точек границ земельного участка, м
	X	Y		
1	2	3	4	5
1996	717518.72	1296463.42	данные отсутствуют	данные отсутствуют
1997	717575.98	1296567.98	данные отсутствуют	данные отсутствуют
1998	717608.7	1296637.35	данные отсутствуют	данные отсутствуют
1999	717624.6	1296679.5	данные отсутствуют	данные отсутствуют
2000	717635.96	1296716.47	данные отсутствуют	данные отсутствуют
2001	717650.05	1296779.76	данные отсутствуют	данные отсутствуют
2002	717651.3	1296796.49	данные отсутствуют	данные отсутствуют
2003	717565.17	1297266.47	данные отсутствуют	данные отсутствуют
2004	717570.72	1297307.81	данные отсутствуют	данные отсутствуют
2005	717584.82	1297345.38	данные отсутствуют	данные отсутствуют
2006	717604.72	1297364.83	данные отсутствуют	данные отсутствуют
2007	717606.6	1297362.49	данные отсутствуют	данные отсутствуют
2008	717607.1	1297361.96	данные отсутствуют	данные отсутствуют
2009	717615.34	1297366.14	данные отсутствуют	данные отсутствуют
2010	717770.9	1297445.5	данные отсутствуют	данные отсутствуют

Государственный регистратор		ФГИС ЕГРН
полное наименование должности	подпись	инициалы, фамилия

М.П.

Выписка из Единого государственного реестра недвижимости об объекте недвижимости
Описание местоположения земельного участка

Земельный участок			
(вид объекта недвижимости)			
Лист № ___ Раздела 3.2	Всего листов раздела 3.2 : ___	Всего разделов: ___	Всего листов выписки: ___
30.09.2021.№ 99/2021/420838691			
Кадастровый номер:		02:22:000000:205(единое землепользование)	

Сведения о характерных точках границы земельного участка				
Система координат				
Зона №				
Номер точки	Координаты		Описание закрепления на местности	Средняя квадратическая погрешность определения координат характерных точек границ земельного участка, м
	X	Y		
1	2	3	4	5
2011	717820.68	1297446.69	данные отсутствуют	данные отсутствуют
2012	718042.33	1297376.75	данные отсутствуют	данные отсутствуют
2013	718217.76	1297321.06	данные отсутствуют	данные отсутствуют
2014	718540.16	1297233.34	данные отсутствуют	данные отсутствуют
2015	718838.86	1297355.42	данные отсутствуют	данные отсутствуют
2016	719035.41	1297461.42	данные отсутствуют	данные отсутствуют
2017	719207.36	1297642.43	данные отсутствуют	данные отсутствуют
2018	719216.54	1297661.87	данные отсутствуют	данные отсутствуют
2019	719236.12	1297819.17	данные отсутствуют	данные отсутствуют
2020	719356.69	1298008.96	данные отсутствуют	данные отсутствуют
2021	719369.49	1298129.63	данные отсутствуют	данные отсутствуют
2022	719348.6	1298375.04	данные отсутствуют	данные отсутствуют
2023	719354.83	1298379.54	данные отсутствуют	данные отсутствуют
2024	719354.69	1298379.5	данные отсутствуют	данные отсутствуют
2025	719195.38	1298406.75	данные отсутствуют	данные отсутствуют

Государственный регистратор		ФГИС ЕГРН
полное наименование должности	подпись	инициалы, фамилия

М.П.

Выписка из Единого государственного реестра недвижимости об объекте недвижимости
Описание местоположения земельного участка

Земельный участок			
(вид объекта недвижимости)			
Лист № ___ Раздела 3.2	Всего листов раздела 3.2 : ___	Всего разделов: ___	Всего листов выписки: ___
30.09.2021.№ 99/2021/420838691			
Кадастровый номер:		02:22:000000:205(единое землепользование)	

Сведения о характерных точках границы земельного участка				
Система координат				
Зона №				
Номер точки	Координаты		Описание закрепления на местности	Средняя квадратическая погрешность определения координат характерных точек границ земельного участка, м
	X	Y		
1	2	3	4	5
2026	719107.54	1298423.94	данные отсутствуют	данные отсутствуют
2027	719055.35	1298443.38	данные отсутствуют	данные отсутствуют
2028	718977.25	1298483.57	данные отсутствуют	данные отсутствуют
2029	718944.79	1298492.24	данные отсутствуют	данные отсутствуют
2030	718915.16	1298507.55	данные отсутствуют	данные отсутствуют
2031	718905.13	1298497.71	данные отсутствуют	данные отсутствуют
2032	718906.8	1298496.91	данные отсутствуют	данные отсутствуют
2033	718908.44	1298496.02	данные отсутствуют	данные отсутствуют
2034	718909.99	1298495.06	данные отсутствуют	данные отсутствуют
2035	718911.45	1298494.02	данные отсутствуют	данные отсутствуют
2036	718912.81	1298492.94	данные отсутствуют	данные отсутствуют
2037	718914.08	1298491.79	данные отсутствуют	данные отсутствуют
2038	718915.25	1298490.58	данные отсутствуют	данные отсутствуют
2039	718916.33	1298489.31	данные отсутствуют	данные отсутствуют
2040	718917.32	1298487.98	данные отсутствуют	данные отсутствуют

Государственный регистратор		ФГИС ЕГРН
полное наименование должности	подпись	инициалы, фамилия

М.П.

Выписка из Единого государственного реестра недвижимости об объекте недвижимости
Описание местоположения земельного участка

Земельный участок			
<small>(вид объекта недвижимости)</small>			
Лист № ___ Раздела 3.2	Всего листов раздела 3.2 : ___	Всего разделов: ___	Всего листов выписки: ___
30.09.2021 № 99/2021/420838691			
Кадастровый номер:		02:22:000000:205(единое землепользование)	

Сведения о характерных точках границы земельного участка				
Система координат				
Зона №				
Номер точки	Координаты		Описание закрепления на местности	Средняя квадратическая погрешность определения координат характерных точек границ земельного участка, м
	X	Y		
1	2	3	4	5
2041	718918.21	1298486.59	данные отсутствуют	данные отсутствуют
2042	718918.82	1298485.49	данные отсутствуют	данные отсутствуют
2043	718919.36	1298484.34	данные отсутствуют	данные отсутствуют
2044	718919.84	1298483.14	данные отсутствуют	данные отсутствуют
2045	718920.28	1298481.89	данные отсутствуют	данные отсутствуют
2046	718920.66	1298480.61	данные отсутствуют	данные отсутствуют
2047	718920.99	1298479.31	данные отсутствуют	данные отсутствуют
2048	718921.28	1298478.02	данные отсутствуют	данные отсутствуют
2049	718921.52	1298476.72	данные отсутствуют	данные отсутствуют
2050	718921.73	1298475.44	данные отсутствуют	данные отсутствуют
2051	718921.9	1298474.18	данные отсутствуют	данные отсутствуют
2052	718922.14	1298471.9	данные отсутствуют	данные отсутствуют
2053	718922.28	1298469.55	данные отсутствуют	данные отсутствуют
2054	718922.31	1298467.15	данные отсутствуют	данные отсутствуют
2055	718922.22	1298464.74	данные отсутствуют	данные отсутствуют

Государственный регистратор		ФГИС ЕГРН
полное наименование должности	подпись	инициалы, фамилия

М.П.

Раздел 3.2

Выписка из Единого государственного реестра недвижимости об объекте недвижимости
Описание местоположения земельного участка

Земельный участок			
<small>(вид объекта недвижимости)</small>			
Лист № ___ Раздела 3.2	Всего листов раздела 3.2 : ___	Всего разделов: ___	Всего листов выписки: ___
30.09.2021 № 99/2021/420838691			
Кадастровый номер:		02:22:000000:205(единое землепользование)	

Сведения о характерных точках границы земельного участка				
Система координат				
Зона №				
Номер точки	Координаты		Описание закрепления на местности	Средняя квадратическая погрешность определения координат характерных точек границ земельного участка, м
	X	Y		
1	2	3	4	5
2056	718921.99	1298462.34	данные отсутствуют	данные отсутствуют
2057	718921.6	1298459.98	данные отсутствуют	данные отсутствуют
2058	718921.03	1298457.71	данные отсутствуют	данные отсутствуют
2059	718920.28	1298455.57	данные отсутствуют	данные отсутствуют
2060	718919.32	1298453.58	данные отсутствуют	данные отсутствуют
2061	718918.14	1298451.79	данные отсутствуют	данные отсутствуют
2062	718917.38	1298450.88	данные отсутствуют	данные отсутствуют
2063	718916.53	1298449.98	данные отсутствуют	данные отсутствуют
2064	718915.62	1298449.1	данные отсутствуют	данные отсутствуют
2065	718914.65	1298448.26	данные отсутствуют	данные отсутствуют
2066	718913.62	1298447.46	данные отсутствуют	данные отсутствуют
2067	718912.57	1298446.69	данные отсутствуют	данные отсутствуют
2068	718911.48	1298445.98	данные отсутствуют	данные отсутствуют
2069	718910.38	1298445.34	данные отсутствуют	данные отсутствуют
2070	718909.28	1298444.77	данные отсутствуют	данные отсутствуют

Государственный регистратор		ФГИС ЕГРН
полное наименование должности	подпись	инициалы, фамилия

М.П.

Выписка из Единого государственного реестра недвижимости об объекте недвижимости
Описание местоположения земельного участка

Земельный участок			
(вид объекта недвижимости)			
Лист № ___ Раздела 3.2	Всего листов раздела 3.2 : ___	Всего разделов: ___	Всего листов выписки: ___
30.09.2021 № 99/2021/420838691			
Кадастровый номер:		02:22:000000:205(единое землепользование)	

Сведения о характерных точках границы земельного участка				
Система координат				
Зона №				
Номер точки	Координаты		Описание закрепления на местности	Средняя квадратическая погрешность определения координат характерных точек границ земельного участка, м
	X	Y		
1	2	3	4	5
2071	718908.19	1298444.27	данные отсутствуют	данные отсутствуют
2072	718906.14	1298443.55	данные отсутствуют	данные отсутствуют
2073	718903.91	1298443.02	данные отсутствуют	данные отсутствуют
2074	718901.56	1298442.7	данные отсутствуют	данные отсутствуют
2075	718899.13	1298442.59	данные отсутствуют	данные отсутствуют
2076	718896.68	1298442.66	данные отсутствуют	данные отсутствуют
2077	718894.25	1298442.9	данные отсутствуют	данные отсутствуют
2078	718891.89	1298443.31	данные отсутствуют	данные отсутствуют
2079	718889.66	1298443.9	данные отсутствуют	данные отсутствуют
2080	718887.6	1298444.66	данные отсутствуют	данные отсутствуют
2081	718885.76	1298445.55	данные отсутствуют	данные отсутствуют
2082	718883.82	1298446.88	данные отсутствуют	данные отсутствуют
2083	718882	1298448.58	данные отсутствуют	данные отсутствуют
2084	718880.3	1298450.54	данные отсутствуют	данные отсутствуют
2085	718878.74	1298452.78	данные отсутствуют	данные отсутствуют

Государственный регистратор		ФГИС ЕГРН
полное наименование должности	подпись	инициалы, фамилия

М.П.

Раздел 3.2

Выписка из Единого государственного реестра недвижимости об объекте недвижимости
Описание местоположения земельного участка

Земельный участок			
(вид объекта недвижимости)			
Лист № ___ Раздела 3.2	Всего листов раздела 3.2 : ___	Всего разделов: ___	Всего листов выписки: ___
30.09.2021 № 99/2021/420838691			
Кадастровый номер:		02:22:000000:205(единое землепользование)	

Сведения о характерных точках границы земельного участка				
Система координат				
Зона №				
Номер точки	Координаты		Описание закрепления на местности	Средняя квадратическая погрешность определения координат характерных точек границ земельного участка, м
	X	Y		
1	2	3	4	5
2086	718877.33	1298455.22	данные отсутствуют	данные отсутствуют
2087	718876.08	1298457.78	данные отсутствуют	данные отсутствуют
2088	718875.01	1298460.42	данные отсутствуют	данные отсутствуют
2089	718874.13	1298463.07	данные отсутствуют	данные отсутствуют
2090	718873.45	1298465.71	данные отсутствуют	данные отсутствуют
2091	718872.99	1298468.26	данные отсутствуют	данные отсутствуют
2092	718872.83	1298469.63	данные отсутствуют	данные отсутствуют
2093	718872.72	1298471.02	данные отсутствуют	данные отсутствуют
2094	718872.67	1298472.46	данные отсутствуют	данные отсутствуют
2095	718872.67	1298473.9	данные отсутствуют	данные отсутствуют
2096	718872.73	1298475.36	данные отсутствуют	данные отсутствуют
2097	718872.85	1298476.82	данные отсутствуют	данные отсутствуют
2098	718873.02	1298478.26	данные отсутствуют	данные отсутствуют
2099	718873.24	1298479.68	данные отсутствуют	данные отсутствуют
2100	718873.52	1298481.07	данные отсутствуют	данные отсутствуют

Государственный регистратор		ФГИС ЕГРН
полное наименование должности	подпись	инициалы, фамилия

М.П.

Выписка из Единого государственного реестра недвижимости об объекте недвижимости
Описание местоположения земельного участка

Земельный участок			
<small>(вид объекта недвижимости)</small>			
Лист № ___ Раздела 3.2	Всего листов раздела 3.2 : ___	Всего разделов: ___	Всего листов выписки: ___
30.09.2021 № 99/2021/420838691			
Кадастровый номер:		02:22:000000:205(единое землепользование)	

Сведения о характерных точках границы земельного участка				
Система координат				
Зона №				
Номер точки	Координаты		Описание закрепления на местности	Средняя квадратическая погрешность определения координат характерных точек границ земельного участка, м
	X	Y		
1	2	3	4	5
2101	718873.86	1298482.43	данные отсутствуют	данные отсутствуют
2102	718874.29	1298483.92	данные отсутствуют	данные отсутствуют
2103	718874.78	1298485.46	данные отсутствуют	данные отсутствуют
2104	718875.33	1298486.99	данные отсутствуют	данные отсутствуют
2105	718875.95	1298488.51	данные отсутствуют	данные отсутствуют
2106	718876.64	1298490.02	данные отсутствуют	данные отсутствуют
2107	718877.39	1298491.46	данные отсутствуют	данные отсутствуют
2108	718878.22	1298492.8	данные отсутствуют	данные отсутствуют
2109	718879.13	1298494.03	данные отсутствуют	данные отсутствуют
2110	718880.11	1298495.15	данные отсутствуют	данные отсутствуют
2111	718881.17	1298496.1	данные отсутствуют	данные отсутствуют
2112	718882.45	1298496.99	данные отсутствуют	данные отсутствуют
2113	718883.83	1298497.78	данные отсутствуют	данные отсутствуют
2114	718885.29	1298498.43	данные отсутствуют	данные отсутствуют
2115	718886.85	1298498.96	данные отсутствуют	данные отсутствуют

Государственный регистратор		ФГИС ЕГРН
полное наименование должности	подпись	инициалы, фамилия

М.П.

Раздел 3.2

Выписка из Единого государственного реестра недвижимости об объекте недвижимости
Описание местоположения земельного участка

Земельный участок			
<small>(вид объекта недвижимости)</small>			
Лист № ___ Раздела 3.2	Всего листов раздела 3.2 : ___	Всего разделов: ___	Всего листов выписки: ___
30.09.2021 № 99/2021/420838691			
Кадастровый номер:		02:22:000000:205(единое землепользование)	

Сведения о характерных точках границы земельного участка				
Система координат				
Зона №				
Номер точки	Координаты		Описание закрепления на местности	Средняя квадратическая погрешность определения координат характерных точек границ земельного участка, м
	X	Y		
1	2	3	4	5
2116	718888.51	1298499.38	данные отсутствуют	данные отсутствуют
2117	718890.25	1298499.63	данные отсутствуют	данные отсутствуют
2118	718892.09	1298499.79	данные отсутствуют	данные отсутствуют
2119	718894.02	1298499.82	данные отсутствуют	данные отсутствуют
2120	718896.04	1298499.71	данные отсутствуют	данные отсутствуют
2121	718898.08	1298499.52	данные отсутствуют	данные отсутствуют
2122	718909.35	1298510.48	данные отсутствуют	данные отсутствуют
2123	718890.78	1298520.74	данные отсутствуют	данные отсутствуют
2124	718807.22	1298571.09	данные отсутствуют	данные отсутствуют
2125	718806.28	1298571.66	данные отсутствуют	данные отсутствуют
2126	718800.62	1298563.97	данные отсутствуют	данные отсутствуют
2127	718777.58	1298539.34	данные отсутствуют	данные отсутствуют
2128	718592.31	1298411.97	данные отсутствуют	данные отсутствуют
2129	718376.4	1298209.04	данные отсутствуют	данные отсутствуют
2130	718374.92	1298208.05	данные отсутствуют	данные отсутствуют

Государственный регистратор		ФГИС ЕГРН
полное наименование должности	подпись	инициалы, фамилия

М.П.

Выписка из Единого государственного реестра недвижимости об объекте недвижимости
Описание местоположения земельного участка

Земельный участок			
(вид объекта недвижимости)			
Лист № ___ Раздела 3.2	Всего листов раздела 3.2 : ___	Всего разделов: ___	Всего листов выписки: ___
30.09.2021 № 99/2021/420838691			
Кадастровый номер:		02:22:000000:205(единое землепользование)	

Сведения о характерных точках границы земельного участка				
Система координат				
Зона №				
Номер точки	Координаты		Описание закрепления на местности	Средняя квадратическая погрешность определения координат характерных точек границ земельного участка, м
	X	Y		
1	2	3	4	5
2131	718343.18	1298194.13	данные отсутствуют	данные отсутствуют
2132	718341.56	1298193.42	данные отсутствуют	данные отсутствуют
2133	718341.45	1298193.42	данные отсутствуют	данные отсутствуют
2134	718342.98	1298191.81	данные отсутствуют	данные отсутствуют
2135	718344.39	1298190.18	данные отсутствуют	данные отсутствуют
2136	718345.66	1298188.54	данные отсутствуют	данные отсутствуют
2137	718346.8	1298186.9	данные отсутствуют	данные отсутствуют
2138	718347.8	1298185.23	данные отсутствуют	данные отсутствуют
2139	718348.67	1298183.57	данные отсутствуют	данные отсутствуют
2140	718349.4	1298181.89	данные отсутствуют	данные отсутствуют
2141	718350.01	1298180.21	данные отсутствуют	данные отсутствуют
2142	718350.47	1298178.51	данные отсутствуют	данные отсутствуют
2143	718350.81	1298176.8	данные отсутствуют	данные отсутствуют
2144	718351.01	1298174.29	данные отсутствуют	данные отсутствуют
2145	718350.89	1298171.63	данные отсутствуют	данные отсутствуют

Государственный регистратор		ФГИС ЕГРН
полное наименование должности	подпись	инициалы, фамилия

М.П.

Раздел 3.2

Выписка из Единого государственного реестра недвижимости об объекте недвижимости
Описание местоположения земельного участка

Земельный участок			
(вид объекта недвижимости)			
Лист № ___ Раздела 3.2	Всего листов раздела 3.2 : ___	Всего разделов: ___	Всего листов выписки: ___
30.09.2021 № 99/2021/420838691			
Кадастровый номер:		02:22:000000:205(единое землепользование)	

Сведения о характерных точках границы земельного участка				
Система координат				
Зона №				
Номер точки	Координаты		Описание закрепления на местности	Средняя квадратическая погрешность определения координат характерных точек границ земельного участка, м
	X	Y		
1	2	3	4	5
2146	718350.47	1298168.9	данные отсутствуют	данные отсутствуют
2147	718349.78	1298166.1	данные отсутствуют	данные отсутствуют
2148	718348.84	1298163.31	данные отсутствуют	данные отсутствуют
2149	718347.68	1298160.62	данные отсутствуют	данные отсутствуют
2150	718346.33	1298158.06	данные отсутствуют	данные отсутствуют
2151	718344.82	1298155.68	данные отсутствуют	данные отсутствуют
2152	718343.18	1298153.54	данные отсутствуют	данные отсутствуют
2153	718341.42	1298151.71	данные отсутствуют	данные отсутствуют
2154	718339.87	1298150.42	данные отсутствуют	данные отсутствуют
2155	718338.14	1298149.2	данные отсутствуют	данные отсутствуют
2156	718336.25	1298148.08	данные отсутствуют	данные отсутствуют
2157	718334.23	1298147.06	данные отсутствуют	данные отсутствуют
2158	718332.14	1298146.14	данные отсутствуют	данные отсутствуют
2159	718329.98	1298145.38	данные отсутствуют	данные отсутствуют
2160	718327.81	1298144.75	данные отсутствуют	данные отсутствуют

Государственный регистратор		ФГИС ЕГРН
полное наименование должности	подпись	инициалы, фамилия

М.П.

Выписка из Единого государственного реестра недвижимости об объекте недвижимости
Описание местоположения земельного участка

Земельный участок			
<small>(вид объекта недвижимости)</small>			
Лист № ___ Раздела 3.2	Всего листов раздела 3.2 : ___	Всего разделов: ___	Всего листов выписки: ___
30.09.2021.№ 99/2021/420838691			
Кадастровый номер:		02:22:000000:205(единое землепользование)	

Сведения о характерных точках границы земельного участка				
Система координат				
Зона №				
Номер точки	Координаты		Описание закрепления на местности	Средняя квадратическая погрешность определения координат характерных точек границ земельного участка, м
	X	Y		
1	2	3	4	5
2161	718325.65	1298144.27	данные отсутствуют	данные отсутствуют
2162	718323.54	1298143.97	данные отсутствуют	данные отсутствуют
2163	718321.51	1298143.86	данные отсутствуют	данные отсутствуют
2164	718319.12	1298143.95	данные отсутствуют	данные отсутствуют
2165	718316.65	1298144.34	данные отсутствуют	данные отсутствуют
2166	718314.14	1298144.94	данные отсутствуют	данные отсутствуют
2167	718311.61	1298145.79	данные отсутствуют	данные отсутствуют
2168	718309.12	1298146.82	данные отсутствуют	данные отсутствуют
2169	718306.69	1298148.03	данные отсутствуют	данные отсутствуют
2170	718304.36	1298149.39	данные отсутствуют	данные отсутствуют
2171	718302.17	1298150.9	данные отсутствуют	данные отсутствуют
2172	718300.16	1298152.48	данные отсутствуют	данные отсутствуют
2173	718298.35	1298154.16	данные отсутствуют	данные отсутствуют
2174	718297.09	1298155.52	данные отсутствуют	данные отсутствуют
2175	718295.85	1298156.99	данные отсутствуют	данные отсутствуют

Государственный регистратор		ФГИС ЕГРН
полное наименование должности	подпись	инициалы, фамилия

М.П.

Раздел 3.2

Выписка из Единого государственного реестра недвижимости об объекте недвижимости
Описание местоположения земельного участка

Земельный участок			
<small>(вид объекта недвижимости)</small>			
Лист № ___ Раздела 3.2	Всего листов раздела 3.2 : ___	Всего разделов: ___	Всего листов выписки: ___
30.09.2021.№ 99/2021/420838691			
Кадастровый номер:		02:22:000000:205(единое землепользование)	

Сведения о характерных точках границы земельного участка				
Система координат				
Зона №				
Номер точки	Координаты		Описание закрепления на местности	Средняя квадратическая погрешность определения координат характерных точек границ земельного участка, м
	X	Y		
1	2	3	4	5
2176	718294.65	1298158.58	данные отсутствуют	данные отсутствуют
2177	718293.52	1298160.26	данные отсутствуют	данные отсутствуют
2178	718292.48	1298161.98	данные отсутствуют	данные отсутствуют
2179	718291.53	1298163.74	данные отсутствуют	данные отсутствуют
2180	718290.72	1298165.55	данные отсутствуют	данные отсутствуют
2181	718290.04	1298167.36	данные отсутствуют	данные отсутствуют
2182	718289.53	1298169.15	данные отсутствуют	данные отсутствуют
2183	718289.21	1298170.91	данные отсутствуют	данные отсутствуют
2184	718289.07	1298173.02	данные отсутствуют	данные отсутствуют
2185	718289.19	1298175.18	данные отсутствуют	данные отсутствуют
2186	718289.54	1298177.42	данные отсутствуют	данные отсутствуют
2187	718290.08	1298179.66	данные отсутствуют	данные отсутствуют
2188	718290.8	1298181.92	данные отсутствуют	данные отсутствуют
2189	718291.67	1298184.16	данные отсутствуют	данные отсутствуют
2190	718292.66	1298186.34	данные отсутствуют	данные отсутствуют

Государственный регистратор		ФГИС ЕГРН
полное наименование должности	подпись	инициалы, фамилия

М.П.

Выписка из Единого государственного реестра недвижимости об объекте недвижимости
Описание местоположения земельного участка

Земельный участок			
(вид объекта недвижимости)			
Лист № ___ Раздела 3.2	Всего листов раздела 3.2 : ___	Всего разделов: ___	Всего листов выписки: ___
30.09.2021.№ 99/2021/420838691			
Кадастровый номер:		02:22:000000:205(единое землепользование)	

Сведения о характерных точках границы земельного участка				
Система координат				
Зона №				
Номер точки	Координаты		Описание закрепления на местности	Средняя квадратическая погрешность определения координат характерных точек границ земельного участка, м
	X	Y		
1	2	3	4	5
2191	718293.75	1298188.46	данные отсутствуют	данные отсутствуют
2192	718294.91	1298190.46	данные отсутствуют	данные отсутствуют
2193	718296.11	1298192.37	данные отсутствуют	данные отсутствуют
2194	718296.95	1298193.62	данные отсутствуют	данные отсутствуют
2195	718297.84	1298194.83	данные отсутствуют	данные отсутствуют
2196	718298.78	1298196.06	данные отсутствуют	данные отсутствуют
2197	718299.77	1298197.28	данные отсутствуют	данные отсутствуют
2198	718300.81	1298198.45	данные отсутствуют	данные отсутствуют
2199	718301.89	1298199.55	данные отсутствуют	данные отсутствуют
2200	718303.01	1298200.61	данные отсутствуют	данные отсутствуют
2201	718304.18	1298201.58	данные отсутствуют	данные отсутствуют
2202	718305.39	1298202.46	данные отсутствуют	данные отсутствуют
2203	718306.64	1298203.23	данные отсутствуют	данные отсутствуют
2204	718307.8	1298203.82	данные отсутствуют	данные отсутствуют
2205	718309.02	1298204.38	данные отсутствуют	данные отсутствуют

Государственный регистратор		ФГИС ЕГРН
полное наименование должности	подпись	инициалы, фамилия

М.П.

Выписка из Единого государственного реестра недвижимости об объекте недвижимости
Описание местоположения земельного участка

Земельный участок			
(вид объекта недвижимости)			
Лист № ___ Раздела 3.2	Всего листов раздела 3.2 : ___	Всего разделов: ___	Всего листов выписки: ___
30.09.2021.№ 99/2021/420838691			
Кадастровый номер:		02:22:000000:205(единое землепользование)	

Сведения о характерных точках границы земельного участка				
Система координат				
Зона №				
Номер точки	Координаты		Описание закрепления на местности	Средняя квадратическая погрешность определения координат характерных точек границ земельного участка, м
	X	Y		
1	2	3	4	5
2206	718310.29	1298204.9	данные отсутствуют	данные отсутствуют
2207	718311.59	1298205.34	данные отсутствуют	данные отсутствуют
2208	718312.93	1298205.71	данные отсутствуют	данные отсутствуют
2209	718314.27	1298206.03	данные отсутствуют	данные отсутствуют
2210	718315.62	1298206.29	данные отсутствуют	данные отсутствуют
2211	718316.96	1298206.46	данные отсутствуют	данные отсутствуют
2212	718318.28	1298206.58	данные отсутствуют	данные отсутствуют
2213	718319.22	1298206.58	данные отсутствуют	данные отсутствуют
2214	718038.71	1298351.94	данные отсутствуют	данные отсутствуют
2215	717755.82	1298520.91	данные отсутствуют	данные отсутствуют
2216	717497.61	1298642.43	данные отсутствуют	данные отсутствуют
2217	717453.94	1298613.95	данные отсутствуют	данные отсутствуют
2218	717426.98	1298580.04	данные отсутствуют	данные отсутствуют
2219	717364.76	1298344.76	данные отсутствуют	данные отсутствуют
2220	717337.47	1298209.3	данные отсутствуют	данные отсутствуют

Государственный регистратор		ФГИС ЕГРН
полное наименование должности	подпись	инициалы, фамилия

М.П.

Выписка из Единого государственного реестра недвижимости об объекте недвижимости
Описание местоположения земельного участка

Земельный участок			
(вид объекта недвижимости)			
Лист № ___ Раздела 3.2	Всего листов раздела 3.2 : ___	Всего разделов: ___	Всего листов выписки: ___
30.09.2021 № 99/2021/420838691			
Кадастровый номер:		02:22:000000:205(единое землепользование)	

Сведения о характерных точках границы земельного участка				
Система координат				
Зона №				
Номер точки	Координаты		Описание закрепления на местности	Средняя квадратическая погрешность определения координат характерных точек границ земельного участка, м
	X	Y		
1	2	3	4	5
2221	717224.48	1297628.43	данные отсутствуют	данные отсутствуют
2222	717190.1	1297348.7	данные отсутствуют	данные отсутствуют
2223	717194.84	1297110.46	данные отсутствуют	данные отсутствуют
2224	717215.9	1296851.17	данные отсутствуют	данные отсутствуют
2225	717216.35	1296834.7	данные отсутствуют	данные отсутствуют
2226	717219.57	1296833.15	данные отсутствуют	данные отсутствуют
2227	717219.6	1296833.12	данные отсутствуют	данные отсутствуют
2228	717219.61	1296833.07	данные отсутствуют	данные отсутствуют
2229	717220.97	1296663.57	данные отсутствуют	данные отсутствуют
2230	717222.68	1296600.28	данные отсутствуют	данные отсутствуют
2231	717225.24	1296558.62	данные отсутствуют	данные отсутствуют
2232	717194.98	1296482.82	данные отсутствуют	данные отсутствуют
2233	717193.81	1296479.89	данные отсутствуют	данные отсутствуют
2234	717194.85	1296478.38	данные отсутствуют	данные отсутствуют
2235	717194.86	1296478.37	данные отсутствуют	данные отсутствуют

Государственный регистратор		ФГИС ЕГРН
полное наименование должности	подпись	инициалы, фамилия

М.П.

Раздел 3.2

Выписка из Единого государственного реестра недвижимости об объекте недвижимости
Описание местоположения земельного участка

Земельный участок			
(вид объекта недвижимости)			
Лист № ___ Раздела 3.2	Всего листов раздела 3.2 : ___	Всего разделов: ___	Всего листов выписки: ___
30.09.2021 № 99/2021/420838691			
Кадастровый номер:		02:22:000000:205(единое землепользование)	

Сведения о характерных точках границы земельного участка				
Система координат				
Зона №				
Номер точки	Координаты		Описание закрепления на местности	Средняя квадратическая погрешность определения координат характерных точек границ земельного участка, м
	X	Y		
1	2	3	4	5
2236	717200.08	1296467.67	данные отсутствуют	данные отсутствуют
2237	717200.09	1296467.64	данные отсутствуют	данные отсутствуют
2238	717201.46	1296458.59	данные отсутствуют	данные отсутствуют
2239	717203.92	1296451.75	данные отсутствуют	данные отсутствуют
2240	717212.52	1296439.41	данные отсутствуют	данные отсутствуют
2241	717220.2	1296428.99	данные отсутствуют	данные отсутствуют
2242	717229.67	1296416.64	данные отсутствуют	данные отсутствуют
2243	717242.43	1296400.17	данные отсутствуют	данные отсутствуют
2244	717251.89	1296387.76	данные отсутствуют	данные отсутствуют
2245	717259.77	1296383.07	данные отсутствуют	данные отсутствуют
2246	717272.6	1296373.92	данные отсутствуют	данные отсутствуют
2247	717282.21	1296365.91	данные отсутствуют	данные отсутствуют
2248	717298.67	1296353.55	данные отсутствуют	данные отсутствуют
2249	717298.68	1296353.54	данные отсутствуют	данные отсутствуют
2250	717309.45	1296342.79	данные отсутствуют	данные отсутствуют

Государственный регистратор		ФГИС ЕГРН
полное наименование должности	подпись	инициалы, фамилия

М.П.

Выписка из Единого государственного реестра недвижимости об объекте недвижимости
Описание местоположения земельного участка

Земельный участок			
(вид объекта недвижимости)			
Лист № ___ Раздела 3.2	Всего листов раздела 3.2 : ___	Всего разделов: ___	Всего листов выписки: ___
30.09.2021 № 99/2021/420838691			
Кадастровый номер:		02:22:000000:205(единое землепользование)	

Сведения о характерных точках границы земельного участка				
Система координат				
Зона №				
Номер точки	Координаты		Описание закрепления на местности	Средняя квадратическая погрешность определения координат характерных точек границ земельного участка, м
	X	Y		
1	2	3	4	5
2251	717320.66	1296330.65	данные отсутствуют	данные отсутствуют
2252	717330.5	1296317.38	данные отсутствуют	данные отсутствуют
2253	717341.71	1296303.43	данные отсутствуют	данные отсутствуют
2254	717348.49	1296295.9	данные отсутствуют	данные отсутствуют
2255	717354.25	1296287.68	данные отсутствуют	данные отсутствуют
2256	717360.28	1296281.38	данные отсутствуют	данные отсутствуют
2257	717368.22	1296276.72	данные отсутствуют	данные отсутствуют
2258	717368.23	1296276.71	данные отсутствуют	данные отсутствуют
2259	717381.68	1296265.46	данные отсутствуют	данные отсутствуют
2260	717381.69	1296265.45	данные отсутствуют	данные отсутствуют
2261	717391.29	1296255.29	данные отсутствуют	данные отсутствуют
2262	717399.53	1296243.5	данные отсутствуют	данные отсутствуют
2263	717407.47	1296234.18	данные отсутствуют	данные отсутствуют
2264	717412.1	1296231.73	данные отсутствуют	данные отсутствуют
2265	717420.57	1296232	данные отсутствуют	данные отсутствуют

Государственный регистратор		ФГИС ЕГРН
полное наименование должности	подпись	инициалы, фамилия

М.П.

Выписка из Единого государственного реестра недвижимости об объекте недвижимости
Описание местоположения земельного участка

Земельный участок			
(вид объекта недвижимости)			
Лист № ___ Раздела 3.2	Всего листов раздела 3.2 : ___	Всего разделов: ___	Всего листов выписки: ___
30.09.2021 № 99/2021/420838691			
Кадастровый номер:		02:22:000000:205(единое землепользование)	

Сведения о характерных точках границы земельного участка				
Система координат				
Зона №				
Номер точки	Координаты		Описание закрепления на местности	Средняя квадратическая погрешность определения координат характерных точек границ земельного участка, м
	X	Y		
1	2	3	4	5
2266	717429.05	1296235.84	данные отсутствуют	данные отсутствуют
2267	717438.92	1296242.41	данные отсутствуют	данные отсутствуют
2268	717438.93	1296242.42	данные отсутствуют	данные отсутствуют
2269	717438.94	1296242.43	данные отсутствуют	данные отсутствуют
2270	717446.62	1296244.9	данные отсутствуют	данные отсутствуют
2271	717446.65	1296244.9	данные отсутствуют	данные отсутствуют
2272	718925.04	1298471.76	данные отсутствуют	данные отсутствуют
2273	718926.88	1298471.23	данные отсутствуют	данные отсутствуют
2274	718927.43	1298473.18	данные отсутствуют	данные отсутствуют
2275	718925.59	1298473.71	данные отсутствуют	данные отсутствуют
2276	717561.72	1297332.77	данные отсутствуют	данные отсутствуют
2277	717297.26	1297186.98	данные отсутствуют	данные отсутствуют
2278	717261.99	1297142.21	данные отсутствуют	данные отсутствуют
2279	717561.82	1297306.37	данные отсутствуют	данные отсутствуют
2280	718056.49	1298326.72	данные отсутствуют	данные отсутствуют

Государственный регистратор		ФГИС ЕГРН
полное наименование должности	подпись	инициалы, фамилия

М.П.

Выписка из Единого государственного реестра недвижимости об объекте недвижимости
Описание местоположения земельного участка

Земельный участок			
<small>(вид объекта недвижимости)</small>			
Лист № ___ Раздела 3.2	Всего листов раздела 3.2 : ___	Всего разделов: ___	Всего листов выписки: ___
30.09.2021.№ 99/2021/420838691			
Кадастровый номер:		02:22:000000:205(единое землепользование)	

Сведения о характерных точках границы земельного участка				
Система координат				
Зона №				
Номер точки	Координаты		Описание закрепления на местности	Средняя квадратическая погрешность определения координат характерных точек границ земельного участка, м
	X	Y		
1	2	3	4	5
2281	718057.58	1298328.41	данные отсутствуют	данные отсутствуют
2282	718055.89	1298329.49	данные отсутствуют	данные отсутствуют
2283	718054.81	1298327.8	данные отсутствуют	данные отсутствуют
2284	717399.9	1297369.56	данные отсутствуют	данные отсутствуют
2285	717399.8	1297371.56	данные отсутствуют	данные отсутствуют
2286	717397.8	1297371.47	данные отсутствуют	данные отсутствуют
2287	717397.9	1297369.47	данные отсутствуют	данные отсутствуют
2288	718083.03	1298319.39	данные отсутствуют	данные отсутствуют
2289	718084.14	1298321.05	данные отсутствуют	данные отсутствуют
2290	718082.48	1298322.17	данные отсутствуют	данные отсутствуют
2291	718081.37	1298320.5	данные отсутствуют	данные отсутствуют
2292	717373.28	1297379.88	данные отсутствуют	данные отсутствуют
2293	717373.18	1297381.88	данные отсутствуют	данные отсутствуют
2294	717371.18	1297381.78	данные отсутствуют	данные отсутствуют
2295	717371.28	1297379.78	данные отсутствуют	данные отсутствуют

Государственный регистратор		ФГИС ЕГРН
полное наименование должности	подпись	инициалы, фамилия

М.П.

Раздел 3.2

Выписка из Единого государственного реестра недвижимости об объекте недвижимости
Описание местоположения земельного участка

Земельный участок			
<small>(вид объекта недвижимости)</small>			
Лист № ___ Раздела 3.2	Всего листов раздела 3.2 : ___	Всего разделов: ___	Всего листов выписки: ___
30.09.2021.№ 99/2021/420838691			
Кадастровый номер:		02:22:000000:205(единое землепользование)	

Сведения о характерных точках границы земельного участка				
Система координат				
Зона №				
Номер точки	Координаты		Описание закрепления на местности	Средняя квадратическая погрешность определения координат характерных точек границ земельного участка, м
	X	Y		
1	2	3	4	5
2296	718104.04	1298308.16	данные отсутствуют	данные отсутствуют
2297	718102.79	1298309.73	данные отсутствуют	данные отсутствуют
2298	718101.22	1298308.49	данные отсутствуют	данные отсутствуют
2299	718102.46	1298306.93	данные отсутствуют	данные отсутствуют
2300	717388.97	1297380.53	данные отсутствуют	данные отсутствуют
2301	717388.87	1297382.53	данные отсутствуют	данные отсутствуют
2302	717386.87	1297382.44	данные отсутствуют	данные отсутствуют
2303	717386.97	1297380.43	данные отсутствуют	данные отсутствуют
2304	718100.53	1298305.46	данные отсутствуют	данные отсутствуют
2305	718099.3	1298307.03	данные отсутствуют	данные отсутствуют
2306	718097.72	1298305.8	данные отсутствуют	данные отсутствуют
2307	718098.96	1298304.23	данные отсутствуют	данные отсутствуют
2308	718070.63	1298300.93	данные отсутствуют	данные отсутствуют
2309	718071.74	1298302.59	данные отсутствуют	данные отсутствуют
2310	718070.08	1298303.7	данные отсутствуют	данные отсутствуют

Государственный регистратор		ФГИС ЕГРН
полное наименование должности	подпись	инициалы, фамилия

М.П.

Выписка из Единого государственного реестра недвижимости об объекте недвижимости
Описание местоположения земельного участка

Земельный участок			
(вид объекта недвижимости)			
Лист № ___ Раздела 3.2	Всего листов раздела 3.2 : ___	Всего разделов: ___	Всего листов выписки: ___
30.09.2021.№ 99/2021/420838691			
Кадастровый номер:		02:22:000000:205(единое землепользование)	

Сведения о характерных точках границы земельного участка				
Система координат				
Зона №				
Номер точки	Координаты		Описание закрепления на местности	Средняя квадратическая погрешность определения координат характерных точек границ земельного участка, м
	X	Y		
1	2	3	4	5
2311	718068.97	1298302.04	данные отсутствуют	данные отсутствуют
2312	719575.99	1290536.75	данные отсутствуют	7.5
2313	719487	1290596.49	данные отсутствуют	7.5
2314	719341.47	1290452.64	данные отсутствуют	7.5
2315	719169.69	1290283.98	данные отсутствуют	7.5
2316	718713.7	1290555.7	данные отсутствуют	7.5
2317	718813.65	1290705.62	данные отсутствуют	7.5
2318	718938.57	1290761.83	данные отсутствуют	7.5
2319	719366.46	1290958.6	данные отсутствуют	7.5
2320	719728.75	1290918	данные отсутствуют	7.5
2321	719781.85	1290608.8	данные отсутствуют	7.5
2322	719813.08	1290462	данные отсутствуют	7.5
2323	719763.11	1290399.54	данные отсутствуют	7.5
2324	719303.68	1294560.45	626003000000	2.5
2325	719210.77	1294588.73	626003000000	2.5

Государственный регистратор		ФГИС ЕГРН
полное наименование должности	подпись	инициалы, фамилия

М.П.

Раздел 3.2

Выписка из Единого государственного реестра недвижимости об объекте недвижимости
Описание местоположения земельного участка

Земельный участок			
(вид объекта недвижимости)			
Лист № ___ Раздела 3.2	Всего листов раздела 3.2 : ___	Всего разделов: ___	Всего листов выписки: ___
30.09.2021.№ 99/2021/420838691			
Кадастровый номер:		02:22:000000:205(единое землепользование)	

Сведения о характерных точках границы земельного участка				
Система координат				
Зона №				
Номер точки	Координаты		Описание закрепления на местности	Средняя квадратическая погрешность определения координат характерных точек границ земельного участка, м
	X	Y		
1	2	3	4	5
2326	719291.56	1295057.32	626003000000	2.5
2327	719735.14	1295034.02	626003000000	2.5
2328	719932.39	1295015.76	626003000000	2.5
2329	719820.98	1294632.21	626003000000	2.5
2330	719771.67	1294382	626003000000	2.5
2331	719525.11	1294329.03	626003000000	2.5
2332	719503.19	1294495.23	626003000000	2.5
2333	724445.51	1298880	данные отсутствуют	данные отсутствуют
2334	724132.43	1298709.51	данные отсутствуют	данные отсутствуют
2335	723732.56	1298446.03	данные отсутствуют	данные отсутствуют
2336	723734.86	1298439.9	данные отсутствуют	данные отсутствуют
2337	723738.76	1298442.93	данные отсутствуют	данные отсутствуют
2338	723862.75	1298174.8	данные отсутствуют	данные отсутствуют
2339	723874.54	1298145.88	данные отсутствуют	данные отсутствуют
2340	723905.15	1298082.33	данные отсутствуют	данные отсутствуют

Государственный регистратор		ФГИС ЕГРН
полное наименование должности	подпись	инициалы, фамилия

М.П.

Земельный участок			
(вид объекта недвижимости)			
Лист № ___	Раздела 3.2	Всего листов раздела 3.2 : ___	Всего разделов: ___
Всего листов выписки: ___			
30.09.2021 № 99/2021/420838691			
Кадастровый номер:		02:22:000000:205(единое землепользование)	

Сведения о характерных точках границы земельного участка				
Система координат				
Зона №				
Номер точки	Координаты		Описание закрепления на местности	Средняя квадратическая погрешность определения координат характерных точек границ земельного участка, м
	X	Y		
1	2	3	4	5
2341	724085.75	1298062.3	данные отсутствуют	данные отсутствуют
2342	724526.1	1298018.26	данные отсутствуют	данные отсутствуют
2343	724603.6	1297996.56	данные отсутствуют	данные отсутствуют
2344	725063.11	1298522.9	данные отсутствуют	данные отсутствуют
2345	724904.28	1298756.01	данные отсутствуют	данные отсутствуют
2346	724805.09	1298721.91	данные отсутствуют	данные отсутствуют
2347	724758.59	1298712.61	данные отсутствуют	данные отсутствуют
2348	724653.2	1298690.91	данные отсутствуют	данные отсутствуют
2349	724594.3	1298725.01	данные отсутствуют	данные отсутствуют
2350	723226.64	1306824.85	данные отсутствуют	данные отсутствуют
2351	723222.65	1306825.94	данные отсутствуют	данные отсутствуют
2352	723709.84	1306899.94	данные отсутствуют	данные отсутствуют
2353	723854.77	1307640.14	данные отсутствуют	данные отсутствуют
2354	723747.22	1307837.8	данные отсутствуют	данные отсутствуют
2355	723746.93	1307838.28	данные отсутствуют	данные отсутствуют

Государственный регистратор		ФГИС ЕГРН
полное наименование должности	подпись	инициалы, фамилия

М.П.

Раздел 3.2

Выписка из Единого государственного реестра недвижимости об объекте недвижимости
Описание местоположения земельного участка

Земельный участок			
(вид объекта недвижимости)			
Лист № ___	Раздела 3.2	Всего листов раздела 3.2 : ___	Всего разделов: ___
Всего листов выписки: ___			
30.09.2021 № 99/2021/420838691			
Кадастровый номер:		02:22:000000:205(единое землепользование)	

Сведения о характерных точках границы земельного участка				
Система координат				
Зона №				
Номер точки	Координаты		Описание закрепления на местности	Средняя квадратическая погрешность определения координат характерных точек границ земельного участка, м
	X	Y		
1	2	3	4	5
2356	723737.09	1307834.42	данные отсутствуют	данные отсутствуют
2357	723324.46	1307672.21	данные отсутствуют	данные отсутствуют
2358	722999.44	1307543.34	данные отсутствуют	данные отсутствуют
2359	722969.61	1307510.01	данные отсутствуют	данные отсутствуют
2360	722923.07	1307457.06	данные отсутствуют	данные отсутствуют
2361	722867.88	1307394.44	данные отсутствуют	данные отсутствуют
2362	722828.01	1307348.89	данные отсутствуют	данные отсутствуют
2363	722770.07	1307282.69	данные отсутствуют	данные отсутствуют
2364	722739.06	1307245.96	данные отсутствуют	данные отсутствуют
2365	722706.41	1307210.73	данные отсутствуют	данные отсутствуют
2366	722668.09	1307166.31	данные отсутствуют	данные отсутствуют
2367	722621.9	1307114.61	данные отсутствуют	данные отсутствуют
2368	722563.39	1307049.1	данные отсутствуют	данные отсутствуют
2369	722532.76	1307012.36	данные отсутствуют	данные отсутствуют
2370	722509.49	1306983.63	данные отсутствуют	данные отсутствуют

Государственный регистратор		ФГИС ЕГРН
полное наименование должности	подпись	инициалы, фамилия

М.П.

Выписка из Единого государственного реестра недвижимости об объекте недвижимости
Описание местоположения земельного участка

Земельный участок			
(вид объекта недвижимости)			
Лист № ___ Раздела 3.2	Всего листов раздела 3.2 : ___	Всего разделов: ___	Всего листов выписки: ___
30.09.2021 № 99/2021/420838691			
Кадастровый номер:		02:22:000000:205(единое землепользование)	

Сведения о характерных точках границы земельного участка				
Система координат				
Зона №				
Номер точки	Координаты		Описание закрепления на местности	Средняя квадратическая погрешность определения координат характерных точек границ земельного участка, м
	X	Y		
1	2	3	4	5
2371	722479.68	1306943.79	данные отсутствуют	данные отсутствуют
2372	722448.62	1306904.92	данные отсутствуют	данные отсутствуют
2373	722417	1306860.01	данные отсутствуют	данные отсутствуют
2374	722394.15	1306827.1	данные отсутствуют	данные отсутствуют
2375	722380.41	1306807.54	данные отсутствуют	данные отсутствуют
2376	722519.33	1306714.93	данные отсутствуют	данные отсутствуют
2377	722519.33	1298251.07	данные отсутствуют	данные отсутствуют
2378	722719.7	1298345.21	данные отсутствуют	данные отсутствуют
2379	722755.05	1298367.07	данные отсутствуют	данные отсутствуют
2380	722852.4	1298431.83	данные отсутствуют	данные отсутствуют
2381	722826.58	1298468.41	данные отсутствуют	данные отсутствуют
2382	722771.55	1298537.86	данные отсутствуют	данные отсутствуют
2383	722774.54	1298542.14	данные отсутствуют	данные отсутствуют
2384	722770.49	1298547.9	данные отсутствуют	данные отсутствуют
2385	722812.64	1298596.76	данные отсутствуют	данные отсутствуют

Государственный регистратор		ФГИС ЕГРН
полное наименование должности	подпись	инициалы, фамилия

М.П.

Раздел 3.2

Выписка из Единого государственного реестра недвижимости об объекте недвижимости
Описание местоположения земельного участка

Земельный участок			
(вид объекта недвижимости)			
Лист № ___ Раздела 3.2	Всего листов раздела 3.2 : ___	Всего разделов: ___	Всего листов выписки: ___
30.09.2021 № 99/2021/420838691			
Кадастровый номер:		02:22:000000:205(единое землепользование)	

Сведения о характерных точках границы земельного участка				
Система координат				
Зона №				
Номер точки	Координаты		Описание закрепления на местности	Средняя квадратическая погрешность определения координат характерных точек границ земельного участка, м
	X	Y		
1	2	3	4	5
2386	722834.96	1298628.75	данные отсутствуют	данные отсутствуют
2387	722858.34	1298649.74	данные отсутствуют	данные отсутствуют
2388	722863.49	1298655.7	данные отсутствуют	данные отсутствуют
2389	722913.17	1298700.62	данные отсутствуют	данные отсутствуют
2390	723132.2	1298811.19	данные отсутствуют	данные отсутствуют
2391	723171.69	1298847.25	данные отсутствуют	данные отсутствуют
2392	723413.21	1299070.48	данные отсутствуют	данные отсутствуют
2393	723415.04	1299072.31	данные отсутствуют	данные отсутствуют
2394	723438.83	1299074.14	данные отсутствуют	данные отсутствуют
2395	723440.19	1299071.36	данные отсутствуют	данные отсутствуют
2396	723749.89	1299081.46	данные отсутствуют	данные отсутствуют
2397	723848.69	1299370.56	данные отсутствуют	данные отсутствуют
2398	724040.45	1299328.57	данные отсутствуют	данные отсутствуют
2399	724056.5	1299311.52	данные отсутствуют	данные отсутствуют
2400	724056.7	1299310.79	данные отсутствуют	данные отсутствуют

Государственный регистратор		ФГИС ЕГРН
полное наименование должности	подпись	инициалы, фамилия

М.П.

Выписка из Единого государственного реестра недвижимости об объекте недвижимости
Описание местоположения земельного участка

Земельный участок			
<small>(вид объекта недвижимости)</small>			
Лист № ___ Раздела 3.2	Всего листов раздела 3.2 : ___	Всего разделов: ___	Всего листов выписки: ___
30.09.2021 № 99/2021/420838691			
Кадастровый номер:		02:22:000000:205(единое землепользование)	

Сведения о характерных точках границы земельного участка				
Система координат				
Зона №				
Номер точки	Координаты		Описание закрепления на местности	Средняя квадратическая погрешность определения координат характерных точек границ земельного участка, м
	X	Y		
1	2	3	4	5
2401	724210.99	1299266.26	данные отсутствуют	данные отсутствуют
2402	724211.99	1299264.48	данные отсутствуют	данные отсутствуют
2403	724335.4	1299227.84	данные отсутствуют	данные отсутствуют
2404	724419.99	1299220.74	данные отсутствуют	данные отсутствуют
2405	724522.04	1299264.43	данные отсутствуют	данные отсутствуют
2406	724589.74	1299286.39	данные отсутствуют	данные отсутствуют
2407	724723.31	1299297.37	данные отсутствуют	данные отсутствуют
2408	724808.81	1299016.16	данные отсутствуют	данные отсутствуют
2409	725148.21	1299109.38	данные отсутствуют	данные отсутствуют
2410	725148.21	1299109.4	данные отсутствуют	данные отсутствуют
2411	725046.69	1299081.51	данные отсутствуют	данные отсутствуют
2412	725018.87	1299073.87	данные отсутствуют	данные отсутствуют
2413	725029.84	1299077.12	данные отсутствуют	данные отсутствуют
2414	725056.87	1299085.76	данные отсутствуют	данные отсутствуют
2415	725132.91	1299110.35	данные отсутствуют	данные отсутствуют

Государственный регистратор		ФГИС ЕГРН
полное наименование должности	подпись	инициалы, фамилия

М.П.

Раздел 3.2

Выписка из Единого государственного реестра недвижимости об объекте недвижимости
Описание местоположения земельного участка

Земельный участок			
<small>(вид объекта недвижимости)</small>			
Лист № ___ Раздела 3.2	Всего листов раздела 3.2 : ___	Всего разделов: ___	Всего листов выписки: ___
30.09.2021 № 99/2021/420838691			
Кадастровый номер:		02:22:000000:205(единое землепользование)	

Сведения о характерных точках границы земельного участка				
Система координат				
Зона №				
Номер точки	Координаты		Описание закрепления на местности	Средняя квадратическая погрешность определения координат характерных точек границ земельного участка, м
	X	Y		
1	2	3	4	5
2416	725134.98	1299112.63	данные отсутствуют	данные отсутствуют
2417	725136.57	1299124.71	данные отсутствуют	данные отсутствуют
2418	725119.92	1299172.67	данные отсутствуют	данные отсутствуют
2419	725097.12	1299240.85	данные отсутствуют	данные отсутствуют
2420	725081.03	1299281.8	данные отсутствуют	данные отсутствуют
2421	725064.15	1299313.4	данные отсутствуют	данные отсутствуют
2422	725043.46	1299346.33	данные отсутствуют	данные отсутствуют
2423	725008.63	1299392.99	данные отсутствуют	данные отсутствуют
2424	724993.35	1299414.15	данные отсутствуют	данные отсутствуют
2425	724963.06	1299454.68	данные отсутствуют	данные отсутствуют
2426	724933.81	1299493.28	данные отсутствуют	данные отсутствуют
2427	724881.28	1299565.01	данные отсутствуют	данные отсутствуют
2428	724843.37	1299617.3	данные отсутствуют	данные отсутствуют
2429	724821.43	1299647.02	данные отсутствуют	данные отсутствуют
2430	724789.15	1299691.28	данные отсутствуют	данные отсутствуют

Государственный регистратор		ФГИС ЕГРН
полное наименование должности	подпись	инициалы, фамилия

М.П.

Выписка из Единого государственного реестра недвижимости об объекте недвижимости
Описание местоположения земельного участка

Земельный участок			
(вид объекта недвижимости)			
Лист № ___ Раздела 3.2	Всего листов раздела 3.2 : ___	Всего разделов: ___	Всего листов выписки: ___
30.09.2021.№ 99/2021/420838691			
Кадастровый номер:		02:22:000000:205(единое землепользование)	

Сведения о характерных точках границы земельного участка				
Система координат				
Зона №				
Номер точки	Координаты		Описание закрепления на местности	Средняя квадратическая погрешность определения координат характерных точек границ земельного участка, м
	X	Y		
1	2	3	4	5
2431	724038.98	1299425.45	данные отсутствуют	данные отсутствуют
2432	723903.58	1299604.76	данные отсутствуют	данные отсутствуют
2433	723559.59	1299520.6	данные отсутствуют	данные отсутствуют
2434	723473.34	1299593.52	данные отсутствуют	данные отсутствуют
2435	723211.94	1299802.38	данные отсутствуют	данные отсутствуют
2436	722827.7	1299648.68	данные отсутствуют	данные отсутствуют
2437	722805.25	1299594.23	данные отсутствуют	данные отсутствуют
2438	722805.74	1299593.79	данные отсутствуют	данные отсутствуют
2439	722678.54	1299277.66	данные отсутствуют	данные отсутствуют
2440	722612.21	1299071.74	данные отсутствуют	данные отсутствуют
2441	722582.51	1298975.33	данные отсутствуют	данные отсутствуют
2442	722567.87	1298927.76	данные отсутствуют	данные отсутствуют
2443	722563.3	1298919.91	данные отсутствуют	данные отсутствуют
2444	722554.57	1298892.84	данные отсутствуют	данные отсутствуют
2445	722546.78	1298891.59	данные отсутствуют	данные отсутствуют

Государственный регистратор		ФГИС ЕГРН
полное наименование должности	подпись	инициалы, фамилия

М.П.

Раздел 3.2

Выписка из Единого государственного реестра недвижимости об объекте недвижимости
Описание местоположения земельного участка

Земельный участок			
(вид объекта недвижимости)			
Лист № ___ Раздела 3.2	Всего листов раздела 3.2 : ___	Всего разделов: ___	Всего листов выписки: ___
30.09.2021.№ 99/2021/420838691			
Кадастровый номер:		02:22:000000:205(единое землепользование)	

Сведения о характерных точках границы земельного участка				
Система координат				
Зона №				
Номер точки	Координаты		Описание закрепления на местности	Средняя квадратическая погрешность определения координат характерных точек границ земельного участка, м
	X	Y		
1	2	3	4	5
2446	722542.26	1298883.85	данные отсутствуют	данные отсутствуют
2447	722428.65	1298872.76	данные отсутствуют	данные отсутствуют
2448	722395.94	1298867.55	данные отсутствуют	данные отсутствуют
2449	722395.54	1298869.53	данные отсутствуют	данные отсутствуют
2450	722392.22	1298869.21	данные отсутствуют	данные отсутствуют
2451	722443.45	1298569.13	данные отсутствуют	данные отсутствуют
2452	722506.17	1298244.88	данные отсутствуют	данные отсутствуют
2453	722836.84	1299657.83	данные отсутствуют	данные отсутствуют
2454	722921.01	1299690.76	данные отсутствуют	данные отсутствуют
2455	722921.01	1299704.55	данные отсутствуют	данные отсутствуют
2456	722818.01	1299667.45	данные отсутствуют	данные отсутствуют
2457	719917.3	1302794.59	данные отсутствуют	данные отсутствуют
2458	719967.28	1302843.67	данные отсутствуют	данные отсутствуют
2459	719816.22	1302950.52	данные отсутствуют	данные отсутствуют
2460	719794.65	1302935.17	данные отсутствуют	данные отсутствуют

Государственный регистратор		ФГИС ЕГРН
полное наименование должности	подпись	инициалы, фамилия

М.П.

Выписка из Единого государственного реестра недвижимости об объекте недвижимости
Описание местоположения земельного участка

Земельный участок			
<small>(вид объекта недвижимости)</small>			
Лист № ___	Раздела 3.2	Всего листов раздела 3.2 : ___	Всего разделов: ___
Всего листов выписки: ___			
30.09.2021 № 99/2021/420838691			
Кадастровый номер:		02:22:000000:205(единое землепользование)	

Сведения о характерных точках границы земельного участка				
Система координат				
Зона №				
Номер точки	Координаты		Описание закрепления на местности	Средняя квадратическая погрешность определения координат характерных точек границ земельного участка, м
	X	Y		
1	2	3	4	5
2461	719768.54	1302905.8	данные отсутствуют	данные отсутствуют
2462	719711.23	1302944.62	данные отсутствуют	данные отсутствуют
2463	719703.45	1302948.09	данные отсутствуют	данные отсутствуют
2464	719654.65	1302900.21	данные отсутствуют	данные отсутствуют
2465	719720.31	1302860.38	данные отсутствуют	данные отсутствуют
2466	719742.42	1302843.05	данные отсутствуют	данные отсутствуют
2467	719781.77	1302879.64	данные отсутствуют	данные отсутствуют
2468	719784.5	1302882.14	данные отсутствуют	данные отсутствуют
2469	719782.88	1302884.05	данные отсутствуют	данные отсутствуют
2470	719776.52	1302890.69	данные отсутствуют	данные отсутствуют
2471	719782.47	1302896.39	данные отсутствуют	данные отсутствуют
2472	719788.84	1302889.76	данные отсутствуют	данные отсутствуют
2473	719790.06	1302886.54	данные отсутствуют	данные отсутствуют
2474	719791.62	1302884.63	данные отсутствуют	данные отсутствуют
2475	719793.28	1302886.12	данные отсутствуют	данные отсутствуют

Государственный регистратор		ФГИС ЕГРН
полное наименование должности	подпись	инициалы, фамилия

М.П.

Раздел 3.2

Выписка из Единого государственного реестра недвижимости об объекте недвижимости
Описание местоположения земельного участка

Земельный участок			
<small>(вид объекта недвижимости)</small>			
Лист № ___	Раздела 3.2	Всего листов раздела 3.2 : ___	Всего разделов: ___
Всего листов выписки: ___			
30.09.2021 № 99/2021/420838691			
Кадастровый номер:		02:22:000000:205(единое землепользование)	

Сведения о характерных точках границы земельного участка				
Система координат				
Зона №				
Номер точки	Координаты		Описание закрепления на местности	Средняя квадратическая погрешность определения координат характерных точек границ земельного участка, м
	X	Y		
1	2	3	4	5
2476	719794.63	1302884.63	данные отсутствуют	данные отсутствуют
2477	719792.93	1302883.05	данные отсутствуют	данные отсутствуют
2478	719794.7	1302881.26	данные отсутствуют	данные отсутствуют
2479	719790.27	1302877.19	данные отсутствуют	данные отсутствуют
2480	719799.75	1302866.71	данные отсутствуют	данные отсутствуют
2481	719804.78	1302843.74	данные отсутствуют	данные отсутствуют
2482	719814.68	1302832.37	данные отсутствуют	данные отсутствуют
2483	719815.3	1302833.06	данные отсутствуют	данные отсутствуют
2484	719818.35	1302835.61	данные отсутствуют	данные отсутствуют
2485	719823.57	1302829.61	данные отсутствуют	данные отсутствуют
2486	719820.78	1302826.96	данные отсутствуют	данные отсутствуют
2487	719820.02	1302826.24	данные отсутствуют	данные отсутствуют
2488	719821.96	1302824.01	данные отсутствуют	данные отсутствуют
2489	719821.95	1302823.93	данные отсутствуют	данные отсутствуют
2490	719797.38	1302800.38	данные отсутствуют	данные отсутствуют

Государственный регистратор		ФГИС ЕГРН
полное наименование должности	подпись	инициалы, фамилия

М.П.

Выписка из Единого государственного реестра недвижимости об объекте недвижимости
Описание местоположения земельного участка

Земельный участок			
(вид объекта недвижимости)			
Лист № ___ Раздела 3.2	Всего листов раздела 3.2 : ___	Всего разделов: ___	Всего листов выписки: ___
30.09.2021.№ 99/2021/420838691			
Кадастровый номер:		02:22:000000:205(единое землепользование)	

Сведения о характерных точках границы земельного участка				
Система координат				
Зона №				
Номер точки	Координаты		Описание закрепления на местности	Средняя квадратическая погрешность определения координат характерных точек границ земельного участка, м
	X	Y		
1	2	3	4	5
2491	719800.49	1302796.35	данные отсутствуют	данные отсутствуют
2492	719801.21	1302797.03	данные отсутствуют	данные отсутствуют
2493	719801.96	1302797.43	данные отсутствуют	данные отсутствуют
2494	719802.91	1302797.61	данные отсутствуют	данные отсутствуют
2495	719804.01	1302797.46	данные отсутствуют	данные отсутствуют
2496	719805.05	1302796.89	данные отсутствуют	данные отсутствуют
2497	719805.84	1302795.94	данные отсутствуют	данные отсутствуют
2498	719806.2	1302794.77	данные отсутствуют	данные отсутствуют
2499	719806.12	1302793.61	данные отсутствуют	данные отсутствуют
2500	719805.48	1302792.37	данные отсутствуют	данные отсутствуют
2501	719804.48	1302791.58	данные отсутствуют	данные отсутствуют
2502	719803.37	1302791.25	данные отсутствуют	данные отсутствуют
2503	719802.25	1302791.33	данные отсутствуют	данные отсутствуют
2504	719801.23	1302791.8	данные отсутствуют	данные отсутствуют
2505	719800.49	1302792.5	данные отсутствуют	данные отсутствуют

Государственный регистратор		ФГИС ЕГРН
полное наименование должности	подпись	инициалы, фамилия

М.П.

Раздел 3.2

Выписка из Единого государственного реестра недвижимости об объекте недвижимости
Описание местоположения земельного участка

Земельный участок			
(вид объекта недвижимости)			
Лист № ___ Раздела 3.2	Всего листов раздела 3.2 : ___	Всего разделов: ___	Всего листов выписки: ___
30.09.2021.№ 99/2021/420838691			
Кадастровый номер:		02:22:000000:205(единое землепользование)	

Сведения о характерных точках границы земельного участка				
Система координат				
Зона №				
Номер точки	Координаты		Описание закрепления на местности	Средняя квадратическая погрешность определения координат характерных точек границ земельного участка, м
	X	Y		
1	2	3	4	5
2506	719798.46	1302790.17	данные отсутствуют	данные отсутствуют
2507	719857.75	1302738.13	данные отсутствуют	данные отсутствуют
2508	719911.6	1302792.11	данные отсутствуют	данные отсутствуют
2509	719778.34	1302881.79	данные отсутствуют	данные отсутствуют
2510	719779.84	1302883.1	данные отсутствуют	данные отсутствуют
2511	719781.16	1302881.6	данные отсутствуют	данные отсутствуют
2512	719779.65	1302880.28	данные отсутствуют	данные отсутствуют
2513	719812.26	1302849.71	данные отсутствуют	данные отсутствуют
2514	719814.02	1302850.65	данные отсутствуют	данные отсутствуют
2515	719814.97	1302848.9	данные отсутствуют	данные отсутствуют
2516	719813.21	1302847.95	данные отсутствуют	данные отсутствуют
2517	719802.21	1302868.29	данные отсутствуют	данные отсутствуют
2518	719803.96	1302869.27	данные отсутствуют	данные отсутствуют
2519	719804.93	1302867.52	данные отсутствуют	данные отсутствуют
2520	719803.19	1302866.54	данные отсутствуют	данные отсутствуют

Государственный регистратор		ФГИС ЕГРН
полное наименование должности	подпись	инициалы, фамилия

М.П.

Выписка из Единого государственного реестра недвижимости об объекте недвижимости
Описание местоположения земельного участка

Земельный участок			
<small>(вид объекта недвижимости)</small>			
Лист № ___ Раздела 3.2	Всего листов раздела 3.2 : ___	Всего разделов: ___	Всего листов выписки: ___
30.09.2021.№ 99/2021/420838691			
Кадастровый номер:		02:22:000000:205(единое землепользование)	

Сведения о характерных точках границы земельного участка				
Система координат				
Зона №				
Номер точки	Координаты		Описание закрепления на местности	Средняя квадратическая погрешность определения координат характерных точек границ земельного участка, м
	X	Y		
1	2	3	4	5
2521	719758.97	1302861.83	данные отсутствуют	данные отсутствуют
2522	719757.64	1302863.32	данные отсутствуют	данные отсутствуют
2523	719759.12	1302864.65	данные отсутствуют	данные отсутствуют
2524	719760.46	1302863.17	данные отсутствуют	данные отсутствуют
2525	719568.21	1302705.61	данные отсутствуют	данные отсутствуют
2526	719712.72	1302842.8	данные отсутствуют	данные отсутствуют
2527	719637.9	1302887	данные отсутствуют	данные отсутствуют
2528	719623.18	1302873.38	данные отсутствуют	данные отсутствуют
2529	719623.81	1302870.32	данные отсутствуют	данные отсутствуют
2530	719627.14	1302866.58	данные отсутствуют	данные отсутствуют
2531	719644.95	1302882.48	данные отсутствуют	данные отсутствуют
2532	719674.35	1302849.53	данные отсутствуют	данные отсутствуют
2533	719555.91	1302743.48	данные отсутствуют	данные отсутствуют
2534	719544.87	1302756.12	данные отсутствуют	данные отсутствуют
2535	719541.37	1302752.46	данные отсутствуют	данные отсутствуют

Государственный регистратор		ФГИС ЕГРН
полное наименование должности	подпись	инициалы, фамилия

М.П.

Раздел 3.2

Выписка из Единого государственного реестра недвижимости об объекте недвижимости
Описание местоположения земельного участка

Земельный участок			
<small>(вид объекта недвижимости)</small>			
Лист № ___ Раздела 3.2	Всего листов раздела 3.2 : ___	Всего разделов: ___	Всего листов выписки: ___
30.09.2021.№ 99/2021/420838691			
Кадастровый номер:		02:22:000000:205(единое землепользование)	

Сведения о характерных точках границы земельного участка				
Система координат				
Зона №				
Номер точки	Координаты		Описание закрепления на местности	Средняя квадратическая погрешность определения координат характерных точек границ земельного участка, м
	X	Y		
1	2	3	4	5
2536	719540.35	1302746.69	данные отсутствуют	данные отсутствуют
2537	719541.75	1302744.28	данные отсутствуют	данные отсутствуют
2538	719560.12	1302713.62	данные отсутствуют	данные отсутствуют
2539	719697.22	1302849.28	данные отсутствуют	данные отсутствуют
2540	719705.82	1302840.71	данные отсутствуют	данные отсутствуют
2541	719697.57	1302832.42	данные отсутствуют	данные отсутствуют
2542	719688.97	1302840.99	данные отсутствуют	данные отсутствуют
2543	719680.15	1302829.69	данные отсутствуют	данные отсутствуют
2544	719687.35	1302836.91	данные отсутствуют	данные отсутствуют
2545	719693.93	1302830.36	данные отсутствуют	данные отсутствуют
2546	719686.74	1302823.14	данные отсутствуют	данные отсутствуют
2547	720029.26	1302861.06	данные отсутствуют	данные отсутствуют
2548	720036.37	1302869.09	данные отсутствуют	данные отсутствуют
2549	720047.81	1302878.62	данные отсутствуют	данные отсутствуют
2550	720026.86	1302940.58	данные отсутствуют	данные отсутствуют

Государственный регистратор		ФГИС ЕГРН
полное наименование должности	подпись	инициалы, фамилия

М.П.

Выписка из Единого государственного реестра недвижимости об объекте недвижимости
Описание местоположения земельного участка

Земельный участок			
(вид объекта недвижимости)			
Лист № ___ Раздела 3.2	Всего листов раздела 3.2 : ___	Всего разделов: ___	Всего листов выписки: ___
30.09.2021 № 99/2021/420838691			
Кадастровый номер:		02:22:000000:205(единое землепользование)	

Сведения о характерных точках границы земельного участка				
Система координат				
Зона №				
Номер точки	Координаты		Описание закрепления на местности	Средняя квадратическая погрешность определения координат характерных точек границ земельного участка, м
	X	Y		
1	2	3	4	5
2551	719995.33	1302987.88	данные отсутствуют	данные отсутствуют
2552	720006.55	1303007.21	данные отсутствуют	данные отсутствуют
2553	720006.1	1303012.4	данные отсутствуют	данные отсутствуют
2554	720013.44	1303022.22	данные отсутствуют	данные отсутствуют
2555	720016.02	1303023.51	данные отсутствуют	данные отсутствуют
2556	720034.21	1303054.84	данные отсутствуют	данные отсутствуют
2557	720049.06	1303063.26	данные отсутствуют	данные отсутствуют
2558	720064.78	1303098.88	данные отсутствуют	данные отсутствуют
2559	720043.54	1303126.26	данные отсутствуют	данные отсутствуют
2560	720036.9	1303130.38	данные отсутствуют	данные отсутствуют
2561	720009.69	1303105.86	данные отсутствуют	данные отсутствуют
2562	720009.61	1303105.86	данные отсутствуют	данные отсутствуют
2563	719974.53	1303141.21	данные отсутствуют	данные отсутствуют
2564	719948.91	1303106.84	данные отсутствуют	данные отсутствуют
2565	719935.86	1303083.17	данные отсутствуют	данные отсутствуют

Государственный регистратор		ФГИС ЕГРН
полное наименование должности	подпись	инициалы, фамилия

М.П.

Раздел 3.2

Выписка из Единого государственного реестра недвижимости об объекте недвижимости
Описание местоположения земельного участка

Земельный участок			
(вид объекта недвижимости)			
Лист № ___ Раздела 3.2	Всего листов раздела 3.2 : ___	Всего разделов: ___	Всего листов выписки: ___
30.09.2021 № 99/2021/420838691			
Кадастровый номер:		02:22:000000:205(единое землепользование)	

Сведения о характерных точках границы земельного участка				
Система координат				
Зона №				
Номер точки	Координаты		Описание закрепления на местности	Средняя квадратическая погрешность определения координат характерных точек границ земельного участка, м
	X	Y		
1	2	3	4	5
2566	719892.65	1303107.93	данные отсутствуют	данные отсутствуют
2567	719887.92	1303110.93	данные отсутствуют	данные отсутствуют
2568	719871.01	1303095.98	данные отсутствуют	данные отсутствуют
2569	719930.53	1303048.36	данные отсутствуют	данные отсутствуют
2570	719891.65	1302998.68	данные отсутствуют	данные отсутствуют
2571	719870.53	1303015.17	данные отсутствуют	данные отсутствуют
2572	719869.49	1303014.29	данные отсутствуют	данные отсутствуют
2573	719869.41	1303014.3	данные отсутствуют	данные отсутствуют
2574	719857.05	1303025.69	данные отсутствуют	данные отсутствуют
2575	719822.02	1303053.03	данные отсутствуют	данные отсутствуют
2576	719777.76	1303014.12	данные отсутствуют	данные отсутствуют
2577	719822.59	1302975.87	данные отсутствуют	данные отсутствуют
2578	719834.15	1302978.9	данные отсутствуют	данные отсутствуют
2579	719843.31	1302980.14	данные отсутствуют	данные отсутствуют
2580	719854.35	1302976.47	данные отсутствуют	данные отсутствуют

Государственный регистратор		ФГИС ЕГРН
полное наименование должности	подпись	инициалы, фамилия

М.П.

Земельный участок			
(вид объекта недвижимости)			
Лист № ___	Раздела 3.2	Всего листов раздела 3.2 : ___	Всего разделов: ___
Всего листов выписки: ___			
30.09.2021 № 99/2021/420838691			
Кадастровый номер:		02:22:000000:205(единое землепользование)	

Сведения о характерных точках границы земельного участка				
Система координат				
Зона №				
Номер точки	Координаты		Описание закрепления на местности	Средняя квадратическая погрешность определения координат характерных точек границ земельного участка, м
	X	Y		
1	2	3	4	5
2581	719866.55	1302969.12	данные отсутствуют	данные отсутствуют
2582	719873.87	1302961.8	данные отсутствуют	данные отсутствуют
2583	719889.94	1302948.12	данные отсутствуют	данные отсутствуют
2584	719902.75	1302938.35	данные отсутствуют	данные отсутствуют
2585	719911.9	1302929.82	данные отсутствуют	данные отсутствуют
2586	719930.83	1302920.66	данные отсутствуют	данные отсутствуют
2587	719941.2	1302913.33	данные отсутствуют	данные отсутствуют
2588	719948.52	1302907.85	данные отсутствуют	данные отсутствуют
2589	719954.02	1302900.51	данные отсутствуют	данные отсутствуют
2590	719958.29	1302895.04	данные отсутствуют	данные отсутствуют
2591	719964.98	1302892.6	данные отсутствуют	данные отсутствуют
2592	720010.97	1302918.51	данные отсутствуют	данные отсутствуют
2593	720009.61	1302919.97	данные отсутствуют	данные отсутствуют
2594	720011.07	1302921.33	данные отсутствуют	данные отсутствуют
2595	720012.44	1302919.87	данные отсутствуют	данные отсутствуют

Государственный регистратор		ФГИС ЕГРН
полное наименование должности	подпись	инициалы, фамилия

М.П.

Раздел 3.2

Выписка из Единого государственного реестра недвижимости об объекте недвижимости
Описание местоположения земельного участка

Земельный участок			
(вид объекта недвижимости)			
Лист № ___	Раздела 3.2	Всего листов раздела 3.2 : ___	Всего разделов: ___
Всего листов выписки: ___			
30.09.2021 № 99/2021/420838691			
Кадастровый номер:		02:22:000000:205(единое землепользование)	

Сведения о характерных точках границы земельного участка				
Система координат				
Зона №				
Номер точки	Координаты		Описание закрепления на местности	Средняя квадратическая погрешность определения координат характерных точек границ земельного участка, м
	X	Y		
1	2	3	4	5
2596	720002.85	1302904.35	данные отсутствуют	данные отсутствуют
2597	720001.49	1302905.82	данные отсутствуют	данные отсутствуют
2598	720002.95	1302907.18	данные отсутствуют	данные отсутствуют
2599	720004.31	1302905.71	данные отсутствуют	данные отсутствуют
2600	720007.25	1302915.04	данные отсутствуют	данные отсутствуют
2601	720005.89	1302916.51	данные отсутствуют	данные отсутствуют
2602	720007.35	1302917.87	данные отсутствуют	данные отсутствуют
2603	720008.71	1302916.4	данные отсутствуют	данные отсутствуют
2604	720006.7	1302907.94	данные отсутствуют	данные отсутствуют
2605	720005.34	1302909.41	данные отсутствуют	данные отсутствуют
2606	720006.8	1302910.77	данные отсутствуют	данные отсутствуют
2607	720008.17	1302909.31	данные отсутствуют	данные отсутствуют
2608	720012.82	1302916.39	данные отсутствуют	данные отсутствуют
2609	720014.31	1302917.72	данные отсутствуют	данные отсутствуют
2610	720015.64	1302916.22	данные отсутствуют	данные отсутствуют

Государственный регистратор		ФГИС ЕГРН
полное наименование должности	подпись	инициалы, фамилия

М.П.

Выписка из Единого государственного реестра недвижимости об объекте недвижимости
Описание местоположения земельного участка

Земельный участок			
(вид объекта недвижимости)			
Лист № ___ Раздела 3.2	Всего листов раздела 3.2 : ___	Всего разделов: ___	Всего листов выписки: ___
30.09.2021.№ 99/2021/420838691			
Кадастровый номер:		02:22:000000:205(единое землепользование)	

Сведения о характерных точках границы земельного участка				
Система координат				
Зона №				
Номер точки	Координаты		Описание закрепления на местности	Средняя квадратическая погрешность определения координат характерных точек границ земельного участка, м
	X	Y		
1	2	3	4	5
2611	720014.14	1302914.89	данные отсутствуют	данные отсутствуют
2612	719998.29	1302909.46	данные отсутствуют	данные отсутствуют
2613	719999.79	1302910.79	данные отсутствуют	данные отсутствуют
2614	720001.11	1302909.29	данные отсутствуют	данные отсутствуют
2615	719999.61	1302907.97	данные отсутствуют	данные отсутствуют
2616	720003.5	1302911.56	данные отсутствуют	данные отсутствуют
2617	720002.14	1302913.02	данные отсутствуют	данные отсутствуют
2618	720003.61	1302914.38	данные отсутствуют	данные отсутствуют
2619	720004.97	1302912.92	данные отсутствуют	данные отсутствуют
2620	720010.45	1302911.43	данные отсутствуют	данные отсутствуют
2621	720009.08	1302912.89	данные отсутствуют	данные отсутствуют
2622	720010.55	1302914.26	данные отсутствуют	данные отсутствуют
2623	720011.91	1302912.79	данные отсутствуют	данные отсутствуют
2624	719616.82	1302867.5	данные отсутствуют	данные отсутствуют
2625	719521.44	1302779.27	данные отсутствуют	данные отсутствуют

Государственный регистратор		ФГИС ЕГРН
полное наименование должности	подпись	инициалы, фамилия

М.П.

Выписка из Единого государственного реестра недвижимости об объекте недвижимости
Описание местоположения земельного участка

Земельный участок			
(вид объекта недвижимости)			
Лист № ___ Раздела 3.2	Всего листов раздела 3.2 : ___	Всего разделов: ___	Всего листов выписки: ___
30.09.2021.№ 99/2021/420838691			
Кадастровый номер:		02:22:000000:205(единое землепользование)	

Сведения о характерных точках границы земельного участка				
Система координат				
Зона №				
Номер точки	Координаты		Описание закрепления на местности	Средняя квадратическая погрешность определения координат характерных точек границ земельного участка, м
	X	Y		
1	2	3	4	5
2626	719530.68	1302763.35	данные отсутствуют	данные отсутствуют
2627	719534.09	1302762.75	данные отсутствуют	данные отсутствуют
2628	719537.41	1302764.48	данные отсутствуют	данные отсутствуют
2629	719526.66	1302776.86	данные отсутствуют	данные отсутствуют
2630	719622.67	1302862.58	данные отсутствуют	данные отсутствуют
2631	719619.52	1302866.09	данные отсутствуют	данные отсутствуют
2632	719187.68	1301831.39	данные отсутствуют	данные отсутствуют
2633	719471.43	1301894.63	данные отсутствуют	данные отсутствуют
2634	719432.12	1302330.27	данные отсутствуют	данные отсутствуют
2635	719432.14	1302330.33	данные отсутствуют	данные отсутствуют
2636	719524.96	1302409.52	данные отсутствуют	данные отсутствуют
2637	719530.94	1302415.5	данные отсутствуют	данные отсутствуют
2638	719405.67	1302538.62	данные отсутствуют	данные отсутствуют
2639	719520.15	1302648.77	данные отсутствуют	данные отсутствуют
2640	719557.76	1302682.98	данные отсутствуют	данные отсутствуют

Государственный регистратор		ФГИС ЕГРН
полное наименование должности	подпись	инициалы, фамилия

М.П.

Земельный участок			
(вид объекта недвижимости)			
Лист № ___ Раздела 3.2	Всего листов раздела 3.2 : ___	Всего разделов: ___	Всего листов выписки: ___
30.09.2021.№ 99/2021/420838691			
Кадастровый номер:		02:22:000000:205(единое землепользование)	

Сведения о характерных точках границы земельного участка				
Система координат				
Зона №				
Номер точки	Координаты		Описание закрепления на местности	Средняя квадратическая погрешность определения координат характерных точек границ земельного участка, м
	X	Y		
1	2	3	4	5
2641	719544.32	1302698.84	данные отсутствуют	данные отсутствуют
2642	719503.16	1302767.14	данные отсутствуют	данные отсутствуют
2643	719340.8	1302627.1	данные отсутствуют	данные отсутствуют
2644	719065.5	1302351.8	данные отсутствуют	данные отсутствуют
2645	718881	1302074.13	данные отсутствуют	данные отсутствуют
2646	718792.25	1301910.07	данные отсутствуют	данные отсутствуют
2647	718723.16	1301765.34	данные отсутствуют	данные отсутствуют
2648	718926.16	1301786.96	данные отсутствуют	данные отсутствуют
2649	720434.86	1303344.66	данные отсутствуют	данные отсутствуют
2650	720504.6	1303435.76	данные отсутствуют	данные отсутствуют
2651	720509.01	1303441.52	данные отсутствуют	данные отсутствуют
2652	720392.45	1303538.05	данные отсутствуют	данные отсутствуют
2653	720378.57	1303548.36	данные отсутствуют	данные отсутствуют
2654	720368.96	1303539.02	данные отсутствуют	данные отсутствуют
2655	720368.98	1303536.93	данные отсутствуют	данные отсутствуют

Государственный регистратор		ФГИС ЕГРН
полное наименование должности	подпись	инициалы, фамилия

М.П.

Земельный участок			
(вид объекта недвижимости)			
Лист № ___ Раздела 3.2	Всего листов раздела 3.2 : ___	Всего разделов: ___	Всего листов выписки: ___
30.09.2021.№ 99/2021/420838691			
Кадастровый номер:		02:22:000000:205(единое землепользование)	

Сведения о характерных точках границы земельного участка				
Система координат				
Зона №				
Номер точки	Координаты		Описание закрепления на местности	Средняя квадратическая погрешность определения координат характерных точек границ земельного участка, м
	X	Y		
1	2	3	4	5
2656	720368.34	1303534.13	данные отсутствуют	данные отсутствуют
2657	720367.09	1303530.9	данные отсутствуют	данные отсутствуют
2658	720361.32	1303523.88	данные отсутствуют	данные отсутствуют
2659	720363.08	1303521.83	данные отсутствуют	данные отсутствуют
2660	720399.56	1303479.41	данные отсутствуют	данные отсутствуют
2661	720396.77	1303476.66	данные отсутствуют	данные отсутствуют
2662	720320.46	1303425.09	данные отсутствуют	данные отсутствуют
2663	720308.79	1303440.32	данные отсутствуют	данные отсутствуют
2664	720307.83	1303444.31	данные отсутствуют	данные отсутствуют
2665	720287.5	1303469.07	данные отсутствуют	данные отсутствуют
2666	720286.77	1303469.7	данные отсутствуют	данные отсутствуют
2667	720123.44	1303319.07	данные отсутствуют	данные отсутствуют
2668	720165.47	1303270.03	данные отсутствуют	данные отсутствуют
2669	720165.46	1303269.95	данные отсутствуют	данные отсутствуют
2670	720129.53	1303234.9	данные отсутствуют	данные отсутствуют

Государственный регистратор		ФГИС ЕГРН
полное наименование должности	подпись	инициалы, фамилия

М.П.

Выписка из Единого государственного реестра недвижимости об объекте недвижимости
Описание местоположения земельного участка

Земельный участок			
(вид объекта недвижимости)			
Лист № ___ Раздела 3.2	Всего листов раздела 3.2 : ___	Всего разделов: ___	Всего листов выписки: ___
30.09.2021.№ 99/2021/420838691			
Кадастровый номер:		02:22:000000:205(единое землепользование)	

Сведения о характерных точках границы земельного участка				
Система координат				
Зона №				
Номер точки	Координаты		Описание закрепления на местности	Средняя квадратическая погрешность определения координат характерных точек границ земельного участка, м
	X	Y		
1	2	3	4	5
2671	720129.45	1303234.9	данные отсутствуют	данные отсутствуют
2672	720117.32	1303248.16	данные отсутствуют	данные отсутствуют
2673	720107.32	1303238.88	данные отсутствуют	данные отсутствуют
2674	720074.22	1303278.24	данные отсутствуют	данные отсутствуют
2675	720039.32	1303245.46	данные отсутствуют	данные отсутствуют
2676	720075.87	1303211.57	данные отсутствуют	данные отсутствуют
2677	720095.67	1303189.92	данные отсутствуют	данные отсутствуют
2678	720095.67	1303189.84	данные отсутствуют	данные отсутствуют
2679	720060.78	1303150.83	данные отсутствуют	данные отсутствуют
2680	720209.23	1303051.72	данные отсутствуют	данные отсутствуют
2681	720229.8	1303079.78	данные отсутствуют	данные отсутствуют
2682	720234.41	1303088.39	данные отсутствуют	данные отсутствуют
2683	720245.56	1303101.3	данные отсутствуют	данные отсутствуют
2684	720265.84	1303128.96	данные отсутствуют	данные отсутствуют
2685	720267.72	1303131.81	данные отсутствуют	данные отсутствуют

Государственный регистратор		ФГИС ЕГРН
полное наименование должности	подпись	инициалы, фамилия

М.П.

Выписка из Единого государственного реестра недвижимости об объекте недвижимости
Описание местоположения земельного участка

Земельный участок			
(вид объекта недвижимости)			
Лист № ___ Раздела 3.2	Всего листов раздела 3.2 : ___	Всего разделов: ___	Всего листов выписки: ___
30.09.2021.№ 99/2021/420838691			
Кадастровый номер:		02:22:000000:205(единое землепользование)	

Сведения о характерных точках границы земельного участка				
Система координат				
Зона №				
Номер точки	Координаты		Описание закрепления на местности	Средняя квадратическая погрешность определения координат характерных точек границ земельного участка, м
	X	Y		
1	2	3	4	5
2686	720270.06	1303134.73	данные отсутствуют	данные отсутствуют
2687	720337.82	1303227.16	данные отсутствуют	данные отсутствуют
2688	720428.24	1303349.34	данные отсутствуют	данные отсутствуют
2689	720428.33	1303349.35	данные отсутствуют	данные отсутствуют
2690	720356.94	1303295.82	данные отсутствуют	данные отсутствуют
2691	720355.02	1303296.39	данные отсутствуют	данные отсутствуют
2692	720355.59	1303298.3	данные отсутствуют	данные отсутствуют
2693	720357.5	1303297.74	данные отсутствуют	данные отсутствуют
2694	720350.87	1303263.63	данные отсутствуют	данные отсутствуют
2695	720348.93	1303264.12	данные отсутствуют	данные отсутствуют
2696	720349.42	1303266.06	данные отсутствуют	данные отсутствуют
2697	720351.36	1303265.57	данные отсутствуют	данные отсутствуют
2698	720354.02	1303285.38	данные отсутствуют	данные отсутствуют
2699	720352.1	1303285.92	данные отсутствуют	данные отсутствуют
2700	720352.64	1303287.84	данные отсутствуют	данные отсутствуют

Государственный регистратор		ФГИС ЕГРН
полное наименование должности	подпись	инициалы, фамилия

М.П.

Выписка из Единого государственного реестра недвижимости об объекте недвижимости
Описание местоположения земельного участка

Земельный участок			
<small>(вид объекта недвижимости)</small>			
Лист № ___	Раздела 3.2	Всего листов раздела 3.2 : ___	Всего разделов: ___
Всего листов выписки: ___			
30.09.2021 № 99/2021/420838691			
Кадастровый номер:		02:22:000000:205(единое землепользование)	

Сведения о характерных точках границы земельного участка				
Система координат				
Зона №				
Номер точки	Координаты		Описание закрепления на местности	Средняя квадратическая погрешность определения координат характерных точек границ земельного участка, м
	X	Y		
1	2	3	4	5
2701	720354.56	1303287.3	данные отсутствуют	данные отсутствуют
2702	720353.79	1303274.44	данные отсутствуют	данные отсутствуют
2703	720351.8	1303274.53	данные отсутствуют	данные отсутствуют
2704	720351.88	1303276.52	данные отсутствуют	данные отсутствуют
2705	720353.88	1303276.43	данные отсутствуют	данные отсутствуют
2706	719784.46	1301959.11	данные отсутствуют	данные отсутствуют
2707	720070.28	1302030.76	данные отсутствуют	данные отсутствуют
2708	720272.59	1302303.34	данные отсутствуют	данные отсутствуют
2709	720304.83	1302347.1	данные отсутствуют	данные отсутствуют
2710	720307.27	1302350.41	данные отсутствуют	данные отсутствуют
2711	720336.9	1302390.62	данные отсутствуют	данные отсутствуют
2712	720169.5	1302475.81	данные отсутствуют	данные отсутствуют
2713	720114.34	1302414.4	данные отсутствуют	данные отсутствуют
2714	720099.15	1302393.53	данные отсутствуют	данные отсутствуют
2715	720095.97	1302389.12	данные отсутствуют	данные отсутствуют

Государственный регистратор		ФГИС ЕГРН
полное наименование должности	подпись	инициалы, фамилия

М.П.

Раздел 3.2

Выписка из Единого государственного реестра недвижимости об объекте недвижимости
Описание местоположения земельного участка

Земельный участок			
<small>(вид объекта недвижимости)</small>			
Лист № ___	Раздела 3.2	Всего листов раздела 3.2 : ___	Всего разделов: ___
Всего листов выписки: ___			
30.09.2021 № 99/2021/420838691			
Кадастровый номер:		02:22:000000:205(единое землепользование)	

Сведения о характерных точках границы земельного участка				
Система координат				
Зона №				
Номер точки	Координаты		Описание закрепления на местности	Средняя квадратическая погрешность определения координат характерных точек границ земельного участка, м
	X	Y		
1	2	3	4	5
2716	720083.22	1302371.42	данные отсутствуют	данные отсутствуют
2717	720078.65	1302374.67	данные отсутствуют	данные отсутствуют
2718	720064.24	1302358.63	данные отсутствуют	данные отсутствуют
2719	720064.16	1302358.62	данные отсутствуют	данные отсутствуют
2720	719949.37	1302446.24	данные отсутствуют	данные отсутствуют
2721	719949.36	1302446.32	данные отсутствуют	данные отсутствуют
2722	719958	1302460.29	данные отсутствуют	данные отсутствуют
2723	719952.46	1302464.22	данные отсутствуют	данные отсутствуют
2724	719975.54	1302497.15	данные отсутствуют	данные отсутствуют
2725	720015.52	1302574.82	данные отсутствуют	данные отсутствуют
2726	720007.02	1302615.17	данные отсутствуют	данные отсутствуют
2727	719995.91	1302584.73	данные отсутствуют	данные отсутствуют
2728	719889.91	1302491.94	данные отсутствуют	данные отсутствуют
2729	719637.86	1302315.58	данные отсутствуют	данные отсутствуют
2730	719546.37	1302305.22	данные отсутствуют	данные отсутствуют

Государственный регистратор		ФГИС ЕГРН
полное наименование должности	подпись	инициалы, фамилия

М.П.

Выписка из Единого государственного реестра недвижимости об объекте недвижимости
Описание местоположения земельного участка

Земельный участок			
(вид объекта недвижимости)			
Лист № ___ Раздела 3.2	Всего листов раздела 3.2 : ___	Всего разделов: ___	Всего листов выписки: ___
30.09.2021 № 99/2021/420838691			
Кадастровый номер:		02:22:000000:205(единое землепользование)	

Сведения о характерных точках границы земельного участка				
Система координат				
Зона №				
Номер точки	Координаты		Описание закрепления на местности	Средняя квадратическая погрешность определения координат характерных точек границ земельного участка, м
	X	Y		
1	2	3	4	5
2731	719584.06	1302089.73	данные отсутствуют	данные отсутствуют
2732	719690.3	1302103.33	данные отсутствуют	данные отсутствуют
2733	719690.36	1302103.3	данные отсутствуют	данные отсутствуют
2734	719707.24	1302066.47	данные отсутствуют	данные отсутствуют
2735	720120.38	1302384.27	данные отсутствуют	данные отсутствуют
2736	720121.53	1302385.9	данные отсутствуют	данные отсутствуют
2737	720123.17	1302384.75	данные отсутствуют	данные отсутствуют
2738	720122.23	1302383.42	данные отсутствуют	данные отсутствуют
2739	720123.24	1302382.02	данные отсутствуют	данные отсутствуют
2740	720121.64	1302380.82	данные отсутствуют	данные отсутствуют
2741	720120.48	1302382.38	данные отсутствуют	данные отсутствуют
2742	720119.49	1302383.46	данные отсутствуют	данные отсутствуют
2743	720132.37	1302371.23	данные отсутствуют	данные отсутствуют
2744	720133.72	1302372.7	данные отсутствуют	данные отсутствуют
2745	720135.2	1302371.35	данные отсутствуют	данные отсутствуют

Государственный регистратор		ФГИС ЕГРН
полное наименование должности	подпись	инициалы, фамилия

М.П.

Выписка из Единого государственного реестра недвижимости об объекте недвижимости
Описание местоположения земельного участка

Земельный участок			
(вид объекта недвижимости)			
Лист № ___ Раздела 3.2	Всего листов раздела 3.2 : ___	Всего разделов: ___	Всего листов выписки: ___
30.09.2021 № 99/2021/420838691			
Кадастровый номер:		02:22:000000:205(единое землепользование)	

Сведения о характерных точках границы земельного участка				
Система координат				
Зона №				
Номер точки	Координаты		Описание закрепления на местности	Средняя квадратическая погрешность определения координат характерных точек границ земельного участка, м
	X	Y		
1	2	3	4	5
2746	720133.85	1302369.88	данные отсутствуют	данные отсутствуют
2747	719509.03	1302324.67	данные отсутствуют	данные отсутствуют
2748	719471.91	1302297.3	данные отсутствуют	данные отсутствуют
2749	719509.77	1301900.84	данные отсутствуют	данные отсутствуют
2750	719565.6	1301910.93	данные отсутствуют	данные отсутствуют
2751	719558.55	1301942.38	данные отсутствуют	данные отсутствуют
2752	719535.81	1301941.51	данные отсутствуют	данные отсутствуют
2753	719535.75	1301941.56	данные отсутствуют	данные отсутствуют
2754	719530.5	1301981.86	данные отсутствуют	данные отсутствуют
2755	719530.56	1301981.93	данные отсутствуют	данные отсутствуют
2756	719550.66	1301982.82	данные отсутствуют	данные отсутствуют
2757	719878.45	1302655.65	данные отсутствуют	данные отсутствуют
2758	719812.67	1302598.43	данные отсутствуют	данные отсутствуют
2759	719828.72	1302581.27	данные отсутствуют	данные отсутствуют
2760	719795	1302548.91	данные отсутствуют	данные отсутствуют

Государственный регистратор		ФГИС ЕГРН
полное наименование должности	подпись	инициалы, фамилия

М.П.

Выписка из Единого государственного реестра недвижимости об объекте недвижимости
Описание местоположения земельного участка

Земельный участок			
<small>(вид объекта недвижимости)</small>			
Лист № ___	Раздела 3.2	Всего листов раздела 3.2 : ___	Всего разделов: ___
Всего листов выписки: ___			
30.09.2021.№ 99/2021/420838691			
Кадастровый номер:		02:22:000000:205(единое землепользование)	

Сведения о характерных точках границы земельного участка				
Система координат				
Зона №				
Номер точки	Координаты		Описание закрепления на местности	Средняя квадратическая погрешность определения координат характерных точек границ земельного участка, м
	X	Y		
1	2	3	4	5
2761	719795.25	1302547.07	данные отсутствуют	данные отсутствуют
2762	719795.19	1302547	данные отсутствуют	данные отсутствуют
2763	719780.9	1302546.74	данные отсутствуют	данные отсутствуют
2764	719772.47	1302537.36	данные отсутствуют	данные отсутствуют
2765	719763.1	1302546.41	данные отсутствуют	данные отсутствуют
2766	719747.9	1302546.13	данные отсутствуют	данные отсутствуют
2767	719538.2	1302349.56	данные отсутствуют	данные отсутствуют
2768	719635.47	1302351.06	данные отсутствуют	данные отсутствуют
2769	719857.37	1302508.57	данные отсутствуют	данные отсутствуют
2770	719963.33	1302613.64	данные отсутствуют	данные отсутствуют
2771	720318.18	1302957.77	данные отсутствуют	данные отсутствуют
2772	720323.28	1302964.68	данные отсутствуют	данные отсутствуют
2773	720320.87	1302966.48	данные отсутствуют	данные отсутствуют
2774	720323.88	1302970.61	данные отсутствуют	данные отсутствуют
2775	720326.11	1302968.92	данные отсутствуют	данные отсутствуют

Государственный регистратор		ФГИС ЕГРН
полное наименование должности	подпись	инициалы, фамилия

М.П.

Раздел 3.2

Выписка из Единого государственного реестра недвижимости об объекте недвижимости
Описание местоположения земельного участка

Земельный участок			
<small>(вид объекта недвижимости)</small>			
Лист № ___	Раздела 3.2	Всего листов раздела 3.2 : ___	Всего разделов: ___
Всего листов выписки: ___			
30.09.2021.№ 99/2021/420838691			
Кадастровый номер:		02:22:000000:205(единое землепользование)	

Сведения о характерных точках границы земельного участка				
Система координат				
Зона №				
Номер точки	Координаты		Описание закрепления на местности	Средняя квадратическая погрешность определения координат характерных точек границ земельного участка, м
	X	Y		
1	2	3	4	5
2776	720377.71	1303041.94	данные отсутствуют	данные отсутствуют
2777	720345.19	1303063.35	данные отсутствуют	данные отсутствуют
2778	720324.79	1303077.38	данные отсутствуют	данные отсутствуют
2779	720329.89	1303083.92	данные отсутствуют	данные отсутствуют
2780	720293.35	1303111.74	данные отсутствуют	данные отсутствуют
2781	720229.91	1303023.78	данные отсутствуют	данные отсутствуют
2782	719566.78	1304887.67	данные отсутствуют	данные отсутствуют
2783	719564.85	1304810.55	данные отсутствуют	данные отсутствуют
2784	719570.26	1304702.5	данные отсутствуют	данные отсутствуют
2785	719575.55	1304611.48	данные отсутствуют	данные отсутствуют
2786	719615	1304567.64	данные отсутствуют	данные отсутствуют
2787	719667.61	1304607.1	данные отсутствуют	данные отсутствуют
2788	719641.3	1304657.51	данные отсутствуют	данные отсутствуют
2789	719864.89	1304775.88	данные отсутствуют	данные отсутствуют
2790	719789.35	1304854.36	данные отсутствуют	данные отсутствуют

Государственный регистратор		ФГИС ЕГРН
полное наименование должности	подпись	инициалы, фамилия

М.П.

Выписка из Единого государственного реестра недвижимости об объекте недвижимости
Описание местоположения земельного участка

Земельный участок			
(вид объекта недвижимости)			
Лист № ___ Раздела 3.2	Всего листов раздела 3.2 : ___	Всего разделов: ___	Всего листов выписки: ___
30.09.2021 № 99/2021/420838691			
Кадастровый номер:		02:22:000000:205(единое землепользование)	

Сведения о характерных точках границы земельного участка				
Система координат				
Зона №				
Номер точки	Координаты		Описание закрепления на местности	Средняя квадратическая погрешность определения координат характерных точек границ земельного участка, м
	X	Y		
1	2	3	4	5
2791	719698.29	1304949.35	данные отсутствуют	данные отсутствуют
2792	719659.36	1304933.18	данные отсутствуют	данные отсутствуют
2793	720443.56	1302865.12	данные отсутствуют	данные отсутствуют
2794	720471.59	1302898	данные отсутствуют	данные отсутствуют
2795	720470.92	1302898.4	данные отсутствуют	данные отсутствуют
2796	720483.73	1302916.38	данные отсутствуют	данные отсутствуют
2797	720543.54	1302997.18	данные отсутствуют	данные отсутствуют
2798	720546.1	1303000.47	данные отсутствуют	данные отсутствуют
2799	720606.51	1303078.17	данные отсутствуют	данные отсутствуют
2800	720524.92	1303131.57	данные отсутствуют	данные отсутствуют
2801	720442.81	1303008.4	данные отсутствуют	данные отсутствуют
2802	720425.69	1303008.37	данные отсутствуют	данные отсутствуют
2803	720355.66	1302926.07	данные отсутствуют	данные отсутствуют
2804	720527.29	1303113.23	данные отсутствуют	данные отсутствуют
2805	720525.69	1303114.44	данные отсутствуют	данные отсутствуют

Государственный регистратор		ФГИС ЕГРН
полное наименование должности	подпись	инициалы, фамилия

М.П.

Выписка из Единого государственного реестра недвижимости об объекте недвижимости
Описание местоположения земельного участка

Земельный участок			
(вид объекта недвижимости)			
Лист № ___ Раздела 3.2	Всего листов раздела 3.2 : ___	Всего разделов: ___	Всего листов выписки: ___
30.09.2021 № 99/2021/420838691			
Кадастровый номер:		02:22:000000:205(единое землепользование)	

Сведения о характерных точках границы земельного участка				
Система координат				
Зона №				
Номер точки	Координаты		Описание закрепления на местности	Средняя квадратическая погрешность определения координат характерных точек границ земельного участка, м
	X	Y		
1	2	3	4	5
2806	720528.48	1303118.09	данные отсутствуют	данные отсутствуют
2807	720530.09	1303116.89	данные отсутствуют	данные отсутствуют
2808	720423.65	1302933.58	данные отсутствуют	данные отсутствуют
2809	720421.65	1302933.52	данные отсутствуют	данные отсутствуют
2810	720421.43	1302940.92	данные отсутствуют	данные отсутствуют
2811	720423.43	1302940.98	данные отсутствуют	данные отсутствуют
2812	720466.9	1303030.78	данные отсутствуют	данные отсутствуют
2813	720465.35	1303032.05	данные отсутствуют	данные отсутствуют
2814	720467.24	1303034.34	данные отсутствуют	данные отсутствуют
2815	720468.79	1303033.07	данные отсутствуют	данные отсутствуют
2816	720330.68	1303083.32	данные отсутствуют	данные отсутствуют
2817	720326.24	1303077.6	данные отсутствуют	данные отсутствуют
2818	720345.76	1303064.18	данные отсутствуют	данные отсутствуют
2819	720379.11	1303042.19	данные отсутствуют	данные отсутствуют
2820	720326.33	1302967.51	данные отсутствуют	данные отсутствуют

Государственный регистратор		ФГИС ЕГРН
полное наименование должности	подпись	инициалы, фамилия

М.П.

Земельный участок			
(вид объекта недвижимости)			
Лист № ___	Раздела 3.2	Всего листов раздела 3.2 : ___	Всего разделов: ___
Всего листов выписки: ___			
30.09.2021 № 99/2021/420838691			
Кадастровый номер:		02:22:000000:205(единое землепользование)	

Сведения о характерных точках границы земельного участка				
Система координат				
Зона №				
Номер точки	Координаты		Описание закрепления на местности	Средняя квадратическая погрешность определения координат характерных точек границ земельного участка, м
	X	Y		
1	2	3	4	5
2821	720324.09	1302969.2	данные отсутствуют	данные отсутствуют
2822	720322.26	1302966.7	данные отсутствуют	данные отсутствуют
2823	720324.68	1302964.88	данные отсутствуют	данные отсутствуют
2824	720318.98	1302957.17	данные отсутствуют	данные отсутствуют
2825	720328.83	1302949.8	данные отсутствуют	данные отсутствуют
2826	720399.73	1303030.76	данные отсутствуют	данные отсутствуют
2827	719671.32	1302548.95	данные отсутствуют	данные отсутствуют
2828	720753.1	1303266.7	данные отсутствуют	данные отсутствуют
2829	720736.31	1303276.91	данные отсутствуют	данные отсутствуют
2830	720701.3	1303234.9	данные отсутствуют	данные отсутствуют
2831	720701.21	1303234.89	данные отсутствуют	данные отсутствуют
2832	720658.27	1303266.87	данные отсутствуют	данные отсутствуют
2833	720658.26	1303266.95	данные отсутствуют	данные отсутствуют
2834	720682.77	1303309.84	данные отсутствуют	данные отсутствуют
2835	720626.33	1303352	данные отсутствуют	данные отсутствуют

Государственный регистратор		ФГИС ЕГРН
полное наименование должности	подпись	инициалы, фамилия

М.П.

Раздел 3.2

Выписка из Единого государственного реестра недвижимости об объекте недвижимости
Описание местоположения земельного участка

Земельный участок			
(вид объекта недвижимости)			
Лист № ___	Раздела 3.2	Всего листов раздела 3.2 : ___	Всего разделов: ___
Всего листов выписки: ___			
30.09.2021 № 99/2021/420838691			
Кадастровый номер:		02:22:000000:205(единое землепользование)	

Сведения о характерных точках границы земельного участка				
Система координат				
Зона №				
Номер точки	Координаты		Описание закрепления на местности	Средняя квадратическая погрешность определения координат характерных точек границ земельного участка, м
	X	Y		
1	2	3	4	5
2836	720643.17	1303335.6	данные отсутствуют	данные отсутствуют
2837	720612.77	1303291.48	данные отсутствуют	данные отсутствуют
2838	720578.62	1303323.97	данные отсутствуют	данные отсутствуют
2839	720612.6	1303362.26	данные отсутствуют	данные отсутствуют
2840	720570.25	1303393.89	данные отсутствуют	данные отсутствуют
2841	720537	1303344.44	данные отсутствуют	данные отсутствуют
2842	720536.92	1303344.42	данные отсутствуют	данные отсутствуют
2843	720486.98	1303379.47	данные отсутствуют	данные отсутствуют
2844	720486.96	1303379.55	данные отсутствуют	данные отсутствуют
2845	720492.14	1303387.13	данные отсутствуют	данные отсутствуют
2846	720489.38	1303389.24	данные отсутствуют	данные отсутствуют
2847	720518.17	1303425.21	данные отсутствуют	данные отсутствуют
2848	720521.97	1303430.78	данные отсутствуют	данные отсутствуют
2849	720512.09	1303438.96	данные отсутствуют	данные отсутствуют
2850	720507.92	1303433.52	данные отсутствуют	данные отсутствуют

Государственный регистратор		ФГИС ЕГРН
полное наименование должности	подпись	инициалы, фамилия

М.П.

Выписка из Единого государственного реестра недвижимости об объекте недвижимости
Описание местоположения земельного участка

Земельный участок			
(вид объекта недвижимости)			
Лист № ___	Раздела 3.2	Всего листов раздела 3.2 : ___	Всего разделов: ___
Всего листов выписки: ___			
30.09.2021 № 99/2021/420838691			
Кадастровый номер:		02:22:000000:205(единое землепользование)	

Сведения о характерных точках границы земельного участка				
Система координат				
Зона №				
Номер точки	Координаты		Описание закрепления на местности	Средняя квадратическая погрешность определения координат характерных точек границ земельного участка, м
	X	Y		
1	2	3	4	5
2851	720438.1	1303342.33	данные отсутствуют	данные отсутствуют
2852	720505.81	1303293.68	данные отсутствуют	данные отсутствуют
2853	720598	1303238.21	данные отсутствуют	данные отсутствуют
2854	720584.36	1303220.73	данные отсутствуют	данные отсутствуют
2855	720526.58	1303134.06	данные отсутствуют	данные отсутствуют
2856	720528.16	1303133.03	данные отсутствуют	данные отсутствуют
2857	720608.36	1303080.54	данные отсутствуют	данные отсутствуют
2858	720622.93	1303099.28	данные отсутствуют	данные отсутствуют
2859	720625.45	1303102.53	данные отсутствуют	данные отсутствуют
2860	720673.34	1303164.11	данные отсутствуют	данные отсутствуют
2861	720675.83	1303167.33	данные отсутствуют	данные отсутствуют
2862	720552.86	1303153.58	данные отсутствуют	данные отсутствуют
2863	720553.99	1303155.23	данные отсутствуют	данные отсутствуют
2864	720555.64	1303154.1	данные отсутствуют	данные отсутствуют
2865	720554.51	1303152.45	данные отсутствуют	данные отсутствуют

Государственный регистратор		ФГИС ЕГРН
полное наименование должности	подпись	инициалы, фамилия

М.П.

Раздел 3.2

Выписка из Единого государственного реестра недвижимости об объекте недвижимости
Описание местоположения земельного участка

Земельный участок			
(вид объекта недвижимости)			
Лист № ___	Раздела 3.2	Всего листов раздела 3.2 : ___	Всего разделов: ___
Всего листов выписки: ___			
30.09.2021 № 99/2021/420838691			
Кадастровый номер:		02:22:000000:205(единое землепользование)	

Сведения о характерных точках границы земельного участка				
Система координат				
Зона №				
Номер точки	Координаты		Описание закрепления на местности	Средняя квадратическая погрешность определения координат характерных точек границ земельного участка, м
	X	Y		
1	2	3	4	5
2866	720537.83	1303131.01	данные отсутствуют	данные отсутствуют
2867	720539.45	1303129.84	данные отсутствуют	данные отсутствуют
2868	720538.28	1303128.22	данные отсутствуют	данные отсутствуют
2869	720536.66	1303129.4	данные отсутствуют	данные отсутствуют
2870	746745.45	1301806.3	данные отсутствуют	данные отсутствуют
2871	746757.49	1301810.31	данные отсутствуют	данные отсутствуют
2872	746757.51	1301810.31	данные отсутствуют	данные отсутствуют
2873	746761.6	1301810.59	данные отсутствуют	данные отсутствуют
2874	746771.47	1301816.89	данные отсутствуют	данные отсутствуют
2875	746777.21	1301820.17	данные отсутствуют	данные отсутствуют
2876	746781.05	1301824.83	данные отсутствуют	данные отсутствуют
2877	746785.99	1301830.03	данные отсутствуют	данные отсутствуют
2878	746790.64	1301837.97	данные отсутствуют	данные отсутствуют
2879	746792.28	1301845.36	данные отсутствуют	данные отсутствуют
2880	746792.28	1301851.12	данные отсутствуют	данные отсутствуют

Государственный регистратор		ФГИС ЕГРН
полное наименование должности	подпись	инициалы, фамилия

М.П.

Земельный участок			
(вид объекта недвижимости)			
Лист № ___	Раздела 3.2	Всего листов раздела 3.2 : ___	Всего разделов: ___
Всего листов выписки: ___			
30.09.2021 № 99/2021/420838691			
Кадастровый номер:		02:22:000000:205(единое землепользование)	

Сведения о характерных точках границы земельного участка				
Система координат				
Зона №				
Номер точки	Координаты		Описание закрепления на местности	Средняя квадратическая погрешность определения координат характерных точек границ земельного участка, м
	X	Y		
1	2	3	4	5
2881	746793.1	1301857.43	данные отсутствуют	данные отсутствуют
2882	746793.11	1301857.46	данные отсутствуют	данные отсутствуют
2883	746793.14	1301857.5	данные отсутствуют	данные отсутствуют
2884	746796.99	1301859.97	данные отсутствуют	данные отсутствуют
2885	746797	1301859.98	данные отсутствуют	данные отсутствуют
2886	746800.29	1301861.08	данные отсутствуют	данные отсутствуют
2887	746800.32	1301861.08	данные отсутствуют	данные отсутствуют
2888	746811.3	1301860.8	данные отсутствуют	данные отсутствуют
2889	746811.33	1301860.8	данные отсутствуют	данные отсутствуют
2890	746822.01	1301857.51	данные отсутствуют	данные отсутствуют
2891	746832.66	1301859.16	данные отсутствуют	данные отсутствуют
2892	746838.95	1301864.34	данные отсутствуют	данные отсутствуют
2893	746842.77	1301871.72	данные отсутствуют	данные отсутствуют
2894	746843.86	1301877.73	данные отсутствуют	данные отсутствуют
2895	746842.49	1301888.69	данные отсутствуют	данные отсутствуют

Государственный регистратор		ФГИС ЕГРН
полное наименование должности	подпись	инициалы, фамилия

М.П.

Раздел 3.2

Выписка из Единого государственного реестра недвижимости об объекте недвижимости
Описание местоположения земельного участка

Земельный участок			
(вид объекта недвижимости)			
Лист № ___	Раздела 3.2	Всего листов раздела 3.2 : ___	Всего разделов: ___
Всего листов выписки: ___			
30.09.2021 № 99/2021/420838691			
Кадастровый номер:		02:22:000000:205(единое землепользование)	

Сведения о характерных точках границы земельного участка				
Система координат				
Зона №				
Номер точки	Координаты		Описание закрепления на местности	Средняя квадратическая погрешность определения координат характерных точек границ земельного участка, м
	X	Y		
1	2	3	4	5
2896	746841.94	1301894.47	данные отсутствуют	данные отсутствуют
2897	746841.94	1301894.49	данные отсутствуют	данные отсутствуют
2898	746843.32	1301902.17	данные отсутствуют	данные отсутствуют
2899	746843.33	1301902.19	данные отсутствуют	данные отсутствуют
2900	746843.34	1301902.2	данные отсутствуют	данные отсутствуют
2901	746847.18	1301907.69	данные отсутствуют	данные отсутствуют
2902	746847.19	1301907.71	данные отсутствуют	данные отсутствуют
2903	746857.07	1301915.67	данные отсутствуют	данные отсутствуют
2904	746857.09	1301915.68	данные отсутствуют	данные отсутствуют
2905	746857.12	1301915.69	данные отсутствуют	данные отсутствуют
2906	746866.45	1301916.51	данные отсутствуют	данные отсутствуют
2907	746866.47	1301916.51	данные отсутствуют	данные отсутствуют
2908	746875.26	1301915.96	данные отсутствуют	данные отсутствуют
2909	746883.5	1301913.76	данные отсутствуют	данные отсутствуют
2910	746891.56	1301911.03	данные отсутствуют	данные отсутствуют

Государственный регистратор		ФГИС ЕГРН
полное наименование должности	подпись	инициалы, фамилия

М.П.

Выписка из Единого государственного реестра недвижимости об объекте недвижимости
Описание местоположения земельного участка

Земельный участок			
(вид объекта недвижимости)			
Лист № ___ Раздела 3.2	Всего листов раздела 3.2 : ___	Всего разделов: ___	Всего листов выписки: ___
30.09.2021.№ 99/2021/420838691			
Кадастровый номер:		02:22:000000:205(единое землепользование)	

Сведения о характерных точках границы земельного участка				
Система координат				
Зона №				
Номер точки	Координаты		Описание закрепления на местности	Средняя квадратическая погрешность определения координат характерных точек границ земельного участка, м
	X	Y		
1	2	3	4	5
2911	746902.49	1301915.95	данные отсутствуют	данные отсутствуют
2912	746907.97	1301920.88	данные отсутствуют	данные отсутствуют
2913	746907.99	1301920.89	данные отсутствуют	данные отсутствуют
2914	746919.49	1301925.82	данные отсутствуют	данные отсутствуют
2915	746929.9	1301943.91	данные отсутствуют	данные отсутствуют
2916	746937.04	1301955.43	данные отсутствуют	данные отсутствуют
2917	746937.09	1301955.46	данные отсутствуют	данные отсутствуют
2918	746943.65	1301958.21	данные отсутствуют	данные отсутствуют
2919	746953.51	1301968.06	данные отсутствуют	данные отсутствуют
2920	746958.44	1301976.83	данные отсутствуют	данные отсутствуют
2921	746962.27	1301984.77	данные отсутствуют	данные отсутствуют
2922	746962.55	1301992.44	данные отсутствуют	данные отсутствуют
2923	746963.64	1302000.67	данные отсутствуют	данные отсутствуют
2924	746963.65	1302000.7	данные отсутствуют	данные отсутствуют
2925	746963.66	1302000.72	данные отсутствуют	данные отсутствуют

Государственный регистратор		ФГИС ЕГРН
полное наименование должности	подпись	инициалы, фамилия

М.П.

Выписка из Единого государственного реестра недвижимости об объекте недвижимости
Описание местоположения земельного участка

Земельный участок			
(вид объекта недвижимости)			
Лист № ___ Раздела 3.2	Всего листов раздела 3.2 : ___	Всего разделов: ___	Всего листов выписки: ___
30.09.2021.№ 99/2021/420838691			
Кадастровый номер:		02:22:000000:205(единое землепользование)	

Сведения о характерных точках границы земельного участка				
Система координат				
Зона №				
Номер точки	Координаты		Описание закрепления на местности	Средняя квадратическая погрешность определения координат характерных точек границ земельного участка, м
	X	Y		
1	2	3	4	5
2926	746967.23	1302005.11	данные отсутствуют	данные отсутствуют
2927	746967.26	1302005.13	данные отсутствуют	данные отсутствуют
2928	746967.28	1302005.14	данные отсутствуют	данные отсутствуют
2929	746970.57	1302005.97	данные отсутствуют	данные отсутствуют
2930	746970.6	1302005.97	данные отсутствуют	данные отсутствуют
2931	746976.08	1302005.42	данные отсутствуют	данные отсутствуют
2932	746980.19	1302005.42	данные отсутствуют	данные отсутствуют
2933	746990.34	1302006.79	данные отсутствуют	данные отсутствуют
2934	746997.73	1302007.89	данные отсутствуют	данные отсутствуют
2935	747006.5	1302012.54	данные отсутствуют	данные отсутствуют
2936	747011.99	1302015.56	данные отсутствуют	данные отсутствуют
2937	747016.38	1302017.48	данные отсутствуют	данные отсутствуют
2938	747016.4	1302017.49	данные отсутствуют	данные отсутствуют
2939	747022.16	1302019.14	данные отсутствуют	данные отсутствуют
2940	747022.19	1302019.14	данные отсутствуют	данные отсутствуют

Государственный регистратор		ФГИС ЕГРН
полное наименование должности	подпись	инициалы, фамилия

М.П.

Выписка из Единого государственного реестра недвижимости об объекте недвижимости
Описание местоположения земельного участка

Земельный участок			
<small>(вид объекта недвижимости)</small>			
Лист № ___ Раздела 3.2	Всего листов раздела 3.2 : ___	Всего разделов: ___	Всего листов выписки: ___
30.09.2021 № 99/2021/420838691			
Кадастровый номер:		02:22:000000:205(единое землепользование)	

Сведения о характерных точках границы земельного участка				
Система координат				
Зона №				
Номер точки	Координаты		Описание закрепления на местности	Средняя квадратическая погрешность определения координат характерных точек границ земельного участка, м
	X	Y		
1	2	3	4	5
2941	747027.95	1302018.31	данные отсутствуют	данные отсутствуют
2942	747032.88	1302018.31	данные отсутствуют	данные отсутствуют
2943	747039.45	1302018.31	данные отсутствуют	данные отсутствуют
2944	747043.81	1302019.95	данные отсутствуют	данные отсутствуют
2945	747047.09	1302022.68	данные отсутствуют	данные отсутствуют
2946	747047.11	1302022.69	данные отсутствуют	данные отсутствуют
2947	747047.12	1302022.7	данные отсутствуют	данные отсутствуют
2948	747052.06	1302024.35	данные отсутствуют	данные отсутствуют
2949	747052.09	1302024.35	данные отсутствуют	данные отсутствуют
2950	747057.58	1302024.62	данные отсутствуют	данные отсутствуют
2951	747057.6	1302024.62	данные отсутствуют	данные отсутствуют
2952	747063.08	1302023.53	данные отсутствуют	данные отсутствуют
2953	747068.27	1302023.25	данные отсутствуют	данные отсутствуют
2954	747073.47	1302025.16	данные отсутствуют	данные отсутствуют
2955	747073.48	1302025.17	данные отсутствуют	данные отсутствуют

Государственный регистратор		ФГИС ЕГРН
полное наименование должности	подпись	инициалы, фамилия

М.П.

Раздел 3.2

Выписка из Единого государственного реестра недвижимости об объекте недвижимости
Описание местоположения земельного участка

Земельный участок			
<small>(вид объекта недвижимости)</small>			
Лист № ___ Раздела 3.2	Всего листов раздела 3.2 : ___	Всего разделов: ___	Всего листов выписки: ___
30.09.2021 № 99/2021/420838691			
Кадастровый номер:		02:22:000000:205(единое землепользование)	

Сведения о характерных точках границы земельного участка				
Система координат				
Зона №				
Номер точки	Координаты		Описание закрепления на местности	Средняя квадратическая погрешность определения координат характерных точек границ земельного участка, м
	X	Y		
1	2	3	4	5
2956	747078.41	1302026.55	данные отсутствуют	данные отсутствуют
2957	747078.43	1302026.55	данные отсутствуют	данные отсутствуют
2958	747078.46	1302026.55	данные отсутствуют	данные отсутствуют
2959	747085.04	1302024.62	данные отсутствуют	данные отсутствуют
2960	747090.51	1302023.53	данные отсутствуют	данные отсутствуют
2961	747092.41	1302024.08	данные отсутствуют	данные отсутствуют
2962	747096.25	1302024.9	данные отсутствуют	данные отсутствуют
2963	747096.27	1302024.9	данные отсутствуют	данные отсутствуют
2964	747101.76	1302024.62	данные отсутствуют	данные отсутствуют
2965	747108.6	1302024.62	данные отсутствуют	данные отсутствуют
2966	747118.17	1302029.27	данные отсутствуют	данные отсутствуют
2967	747123.64	1302034.47	данные отсутствуют	данные отсутствуют
2968	747127.47	1302041.6	данные отсутствуют	данные отсутствуют
2969	747127.48	1302041.61	данные отсутствуют	данные отсутствуют
2970	747131.6	1302046.27	данные отсутствуют	данные отсутствуют

Государственный регистратор		ФГИС ЕГРН
полное наименование должности	подпись	инициалы, фамилия

М.П.

Выписка из Единого государственного реестра недвижимости об объекте недвижимости
Описание местоположения земельного участка

Земельный участок			
(вид объекта недвижимости)			
Лист № ___ Раздела 3.2	Всего листов раздела 3.2 : ___	Всего разделов: ___	Всего листов выписки: ___
30.09.2021.№ 99/2021/420838691			
Кадастровый номер:		02:22:000000:205(единое землепользование)	

Сведения о характерных точках границы земельного участка				
Система координат				
Зона №				
Номер точки	Координаты		Описание закрепления на местности	Средняя квадратическая погрешность определения координат характерных точек границ земельного участка, м
	X	Y		
1	2	3	4	5
2971	747131.62	1302046.29	данные отсутствуют	данные отсутствуют
2972	747138.75	1302050.67	данные отсутствуют	данные отсутствуют
2973	747142.31	1302053.69	данные отсутствуют	данные отсутствуют
2974	747144.78	1302056.15	данные отсутствуют	данные отсутствуют
2975	747144.8	1302056.17	данные отсутствуют	данные отсутствуют
2976	747150.01	1302058.64	данные отсутствуют	данные отсутствуют
2977	747150.05	1302058.65	данные отсутствуют	данные отсутствуют
2978	747153.9	1302058.65	данные отсутствуют	данные отсутствуют
2979	747153.93	1302058.64	данные отсутствуют	данные отсутствуют
2980	747157.77	1302057.28	данные отсутствуют	данные отсутствуют
2981	747162.39	1302056.18	данные отсутствуют	данные отсутствуют
2982	747165.11	1302057.27	данные отсутствуют	данные отсутствуют
2983	747170.31	1302061.1	данные отсутствуют	данные отсутствуют
2984	747170.32	1302061.11	данные отсутствуют	данные отсутствуют
2985	747170.34	1302061.12	данные отсутствуют	данные отсутствуют

Государственный регистратор		ФГИС ЕГРН
полное наименование должности	подпись	инициалы, фамилия

М.П.

Раздел 3.2

Выписка из Единого государственного реестра недвижимости об объекте недвижимости
Описание местоположения земельного участка

Земельный участок			
(вид объекта недвижимости)			
Лист № ___ Раздела 3.2	Всего листов раздела 3.2 : ___	Всего разделов: ___	Всего листов выписки: ___
30.09.2021.№ 99/2021/420838691			
Кадастровый номер:		02:22:000000:205(единое землепользование)	

Сведения о характерных точках границы земельного участка				
Система координат				
Зона №				
Номер точки	Координаты		Описание закрепления на местности	Средняя квадратическая погрешность определения координат характерных точек границ земельного участка, м
	X	Y		
1	2	3	4	5
2986	747175.29	1302062.22	данные отсутствуют	данные отсутствуют
2987	747180.76	1302063.04	данные отсутствуют	данные отсутствуют
2988	747183.2	1302064.12	данные отсутствуют	данные отсутствуют
2989	747185.1	1302067.38	данные отсутствуют	данные отсутствуют
2990	747187.84	1302074.52	данные отсутствуют	данные отсутствуют
2991	747187.86	1302074.55	данные отсутствуют	данные отсутствуют
2992	747191.7	1302077.57	данные отсутствуют	данные отсутствуют
2993	747191.72	1302077.58	данные отсутствуют	данные отсутствуют
2994	747191.75	1302077.59	данные отсутствуют	данные отсутствуют
2995	747199.7	1302078.41	данные отсутствуют	данные отсутствуют
2996	747203.5	1302080.03	данные отсутствуют	данные отсутствуют
2997	747205.95	1302084.13	данные отсутствуют	данные отсутствуют
2998	747205.97	1302084.15	данные отсутствуют	данные отсутствуют
2999	747209.81	1302087.44	данные отсутствуют	данные отсутствуют
3000	747209.83	1302087.45	данные отсутствуют	данные отсутствуют

Государственный регистратор		ФГИС ЕГРН
полное наименование должности	подпись	инициалы, фамилия

М.П.

Выписка из Единого государственного реестра недвижимости об объекте недвижимости
Описание местоположения земельного участка

Земельный участок			
<small>(вид объекта недвижимости)</small>			
Лист № ___ Раздела 3.2	Всего листов раздела 3.2 : ___	Всего разделов: ___	Всего листов выписки: ___
30.09.2021 № 99/2021/420838691			
Кадастровый номер:		02:22:000000:205(единое землепользование)	

Сведения о характерных точках границы земельного участка				
Система координат				
Зона №				
Номер точки	Координаты		Описание закрепления на местности	Средняя квадратическая погрешность определения координат характерных точек границ земельного участка, м
	X	Y		
1	2	3	4	5
3001	747209.86	1302087.46	данные отсутствуют	данные отсутствуют
3002	747218.11	1302088.29	данные отсутствуют	данные отсутствуют
3003	747218.14	1302088.29	данные отсутствуют	данные отсутствуют
3004	747223.35	1302086.64	данные отсутствуют	данные отсутствуют
3005	747228.54	1302084.99	данные отсутствуют	данные отсутствуют
3006	747232.88	1302085.54	данные отсутствуют	данные отсутствуют
3007	747237.53	1302089.09	данные отсутствуют	данные отсутствуют
3008	747241.93	1302093.21	данные отсутствуют	данные отсутствуют
3009	747248.52	1302097.6	данные отсутствуют	данные отсутствуют
3010	747248.53	1302097.61	данные отсутствуют	данные отсутствуют
3011	747253.47	1302100.35	данные отсутствуют	данные отсутствуют
3012	747261.7	1302104.47	данные отсутствуют	данные отсутствуют
3013	747261.73	1302104.48	данные отсутствуют	данные отсутствуют
3014	747267.23	1302105.03	данные отсутствуют	данные отсутствуют
3015	747272.98	1302105.3	данные отсутствуют	данные отсутствуют

Государственный регистратор		ФГИС ЕГРН
полное наименование должности	подпись	инициалы, фамилия

М.П.

Раздел 3.2

Выписка из Единого государственного реестра недвижимости об объекте недвижимости
Описание местоположения земельного участка

Земельный участок			
<small>(вид объекта недвижимости)</small>			
Лист № ___ Раздела 3.2	Всего листов раздела 3.2 : ___	Всего разделов: ___	Всего листов выписки: ___
30.09.2021 № 99/2021/420838691			
Кадастровый номер:		02:22:000000:205(единое землепользование)	

Сведения о характерных точках границы земельного участка				
Система координат				
Зона №				
Номер точки	Координаты		Описание закрепления на местности	Средняя квадратическая погрешность определения координат характерных точек границ земельного участка, м
	X	Y		
1	2	3	4	5
3016	747277.61	1302106.11	данные отсутствуют	данные отсутствуют
3017	747280.87	1302108.83	данные отсутствуют	данные отсутствуют
3018	747283.05	1302117.85	данные отсутствуют	данные отсутствуют
3019	747283.06	1302117.88	данные отсутствуют	данные отсутствуют
3020	747283.07	1302117.89	данные отсутствуют	данные отсутствуют
3021	747287.31	1302123.1	данные отсутствуют	данные отсутствуют
3022	747290.2	1302128.72	данные отсутствуют	данные отсутствуют
3023	747293.76	1302134.48	данные отсутствуют	данные отсутствуют
3024	747293.79	1302134.51	данные отсутствуют	данные отсутствуют
3025	747301.07	1302139.04	данные отсутствуют	данные отсутствуют
3026	747301.08	1302139.05	данные отсутствуют	данные отсутствуют
3027	747305.2	1302140.29	данные отсутствуют	данные отсутствуют
3028	747309.88	1302141.8	данные отсутствуют	данные отсутствуют
3029	747312.21	1302142.21	данные отсутствуют	данные отсутствуют
3030	747318.51	1302143.84	данные отсутствуют	данные отсутствуют

Государственный регистратор		ФГИС ЕГРН
полное наименование должности	подпись	инициалы, фамилия

М.П.

Выписка из Единого государственного реестра недвижимости об объекте недвижимости
Описание местоположения земельного участка

Земельный участок			
(вид объекта недвижимости)			
Лист № ___ Раздела 3.2	Всего листов раздела 3.2 : ___	Всего разделов: ___	Всего листов выписки: ___
30.09.2021.№ 99/2021/420838691			
Кадастровый номер:		02:22:000000:205(единое землепользование)	

Сведения о характерных точках границы земельного участка				
Система координат				
Зона №				
Номер точки	Координаты		Описание закрепления на местности	Средняя квадратическая погрешность определения координат характерных точек границ земельного участка, м
	X	Y		
1	2	3	4	5
3031	747323.44	1302146.31	данные отсутствуют	данные отсутствуют
3032	747329.06	1302148.92	данные отсутствуют	данные отсутствуют
3033	747334.28	1302151.25	данные отсутствуют	данные отсутствуют
3034	747340.71	1302155.77	данные отсутствуют	данные отсутствуют
3035	747345.7	1302161.79	данные отсутствуют	данные отсутствуют
3036	747349.26	1302167.81	данные отсутствуют	данные отсутствуют
3037	747352.27	1302175.76	данные отсутствуют	данные отсутствуют
3038	747354.74	1302183.72	данные отсутствуют	данные отсутствуют
3039	747356.66	1302189.48	данные отсутствуют	данные отсутствуют
3040	747356.67	1302189.49	данные отсутствуют	данные отсутствуют
3041	747356.68	1302189.5	данные отсутствуют	данные отсутствуют
3042	747359.97	1302194.17	данные отсутствуют	данные отсутствуют
3043	747360	1302194.2	данные отсутствуют	данные отсутствуют
3044	747364.12	1302196.12	данные отсутствуют	данные отсутствуют
3045	747364.14	1302196.13	данные отсутствуют	данные отсутствуют

Государственный регистратор		ФГИС ЕГРН
полное наименование должности	подпись	инициалы, фамилия

М.П.

Выписка из Единого государственного реестра недвижимости об объекте недвижимости
Описание местоположения земельного участка

Земельный участок			
(вид объекта недвижимости)			
Лист № ___ Раздела 3.2	Всего листов раздела 3.2 : ___	Всего разделов: ___	Всего листов выписки: ___
30.09.2021.№ 99/2021/420838691			
Кадастровый номер:		02:22:000000:205(единое землепользование)	

Сведения о характерных точках границы земельного участка				
Система координат				
Зона №				
Номер точки	Координаты		Описание закрепления на местности	Средняя квадратическая погрешность определения координат характерных точек границ земельного участка, м
	X	Y		
1	2	3	4	5
3046	747370.98	1302197.76	данные отсутствуют	данные отсутствуют
3047	747378.92	1302202.69	данные отсутствуют	данные отсутствуют
3048	747386.05	1302209.82	данные отсутствуют	данные отсутствуют
3049	747386.06	1302209.84	данные отсутствуют	данные отсутствуют
3050	747390.74	1302212.86	данные отсутствуют	данные отсутствуют
3051	747390.77	1302212.87	данные отсутствуют	данные отсутствуют
3052	747398.19	1302213.69	данные отсутствуют	данные отсутствуют
3053	747398.23	1302213.68	данные отсутствуют	данные отсутствуют
3054	747404.32	1302210.71	данные отсутствуют	данные отсутствуют
3055	747486.03	1302628.82	данные отсутствуют	данные отсутствуют
3056	747515.96	1302619.93	данные отсутствуют	данные отсутствуют
3057	747706.33	1302575.21	данные отсутствуют	данные отсутствуют
3058	747711.08	1302580.27	данные отсутствуют	данные отсутствуют
3059	747714.35	1302584.9	данные отсутствуют	данные отсутствуют
3060	747715.17	1302590.37	данные отсутствуют	данные отсутствуют

Государственный регистратор		ФГИС ЕГРН
полное наименование должности	подпись	инициалы, фамилия

М.П.

Выписка из Единого государственного реестра недвижимости об объекте недвижимости
Описание местоположения земельного участка

Земельный участок			
<small>(вид объекта недвижимости)</small>			
Лист № ___ Раздела 3.2	Всего листов раздела 3.2 : ___	Всего разделов: ___	Всего листов выписки: ___
30.09.2021 № 99/2021/420838691			
Кадастровый номер:		02:22:000000:205(единое землепользование)	

Сведения о характерных точках границы земельного участка				
Система координат				
Зона №				
Номер точки	Координаты		Описание закрепления на местности	Средняя квадратическая погрешность определения координат характерных точек границ земельного участка, м
	X	Y		
1	2	3	4	5
3061	747716.54	1302604.09	данные отсутствуют	данные отсутствуют
3062	747716.55	1302604.12	данные отсутствуют	данные отсутствуют
3063	747719.57	1302611.25	данные отсутствуют	данные отсутствуют
3064	747719.59	1302611.27	данные отсутствуют	данные отсутствуют
3065	747724.81	1302616.49	данные отсутствуют	данные отсутствуют
3066	747724.83	1302616.51	данные отсутствуют	данные отсутствуют
3067	747734.99	1302621.17	данные отсутствуют	данные отсутствуют
3068	747741.28	1302623.37	данные отсутствуют	данные отсутствуют
3069	747746.74	1302630.47	данные отсутствуют	данные отсутствуют
3070	747752.23	1302640.07	данные отсутствуют	данные отсутствуют
3071	747755.79	1302648.29	данные отсутствуют	данные отсутствуют
3072	747761.82	1302667.77	данные отсутствуют	данные отсутствуют
3073	747761.83	1302667.78	данные отсутствуют	данные отсутствуют
3074	747764.85	1302674.64	данные отсутствуют	данные отсутствуют
3075	747764.86	1302674.65	данные отсутствуют	данные отсутствуют

Государственный регистратор		ФГИС ЕГРН
полное наименование должности	подпись	инициалы, фамилия

М.П.

Раздел 3.2

Выписка из Единого государственного реестра недвижимости об объекте недвижимости
Описание местоположения земельного участка

Земельный участок			
<small>(вид объекта недвижимости)</small>			
Лист № ___ Раздела 3.2	Всего листов раздела 3.2 : ___	Всего разделов: ___	Всего листов выписки: ___
30.09.2021 № 99/2021/420838691			
Кадастровый номер:		02:22:000000:205(единое землепользование)	

Сведения о характерных точках границы земельного участка				
Система координат				
Зона №				
Номер точки	Координаты		Описание закрепления на местности	Средняя квадратическая погрешность определения координат характерных точек границ земельного участка, м
	X	Y		
1	2	3	4	5
3076	747770.9	1302683.43	данные отсутствуют	данные отсутствуют
3077	747774.45	1302688.36	данные отсутствуют	данные отсутствуют
3078	747777.2	1302694.94	данные отсутствуют	данные отсутствуют
3079	747780.76	1302703.45	данные отсутствуют	данные отсутствуют
3080	747780.79	1302703.48	данные отсутствуют	данные отсутствуют
3081	747786.56	1302707.6	данные отсутствуют	данные отсутствуют
3082	747786.58	1302707.61	данные отсутствуют	данные отсутствуют
3083	747793.43	1302710.35	данные отсутствуют	данные отсутствуют
3084	747798.29	1302712.54	данные отсутствуют	данные отсутствуют
3085	747799.75	1302713.91	данные отсутствуют	данные отсутствуют
3086	747803.81	1302719.11	данные отсутствуют	данные отсутствуют
3087	747809.03	1302730.07	данные отсутствуют	данные отсутствуют
3088	747812.86	1302739.92	данные отсутствуют	данные отсутствуют
3089	747811.49	1302745.38	данные отсутствуют	данные отсутствуют
3090	747811.49	1302745.4	данные отсутствуют	данные отсутствуют

Государственный регистратор		ФГИС ЕГРН
полное наименование должности	подпись	инициалы, фамилия

М.П.

Выписка из Единого государственного реестра недвижимости об объекте недвижимости
Описание местоположения земельного участка

Земельный участок			
(вид объекта недвижимости)			
Лист № ___ Раздела 3.2	Всего листов раздела 3.2 : ___	Всего разделов: ___	Всего листов выписки: ___
30.09.2021.№ 99/2021/420838691			
Кадастровый номер:		02:22:000000:205(единое землепользование)	

Сведения о характерных точках границы земельного участка				
Система координат				
Зона №				
Номер точки	Координаты		Описание закрепления на местности	Средняя квадратическая погрешность определения координат характерных точек границ земельного участка, м
	X	Y		
1	2	3	4	5
3091	747811.49	1302754.45	данные отсутствуют	данные отсутствуют
3092	747811.5	1302754.49	данные отсутствуют	данные отсутствуют
3093	747813.69	1302759.44	данные отсутствуют	данные отсутствуют
3094	747816.43	1302764.08	данные отсутствуют	данные отсутствуют
3095	747815.6	1302772.01	данные отсутствуют	данные отсутствуют
3096	747814.78	1302779.7	данные отсутствуют	данные отсутствуют
3097	747814.78	1302779.72	данные отсутствуют	данные отсутствуют
3098	747817.25	1302791.24	данные отсутствуют	данные отсутствуют
3099	747817.26	1302791.26	данные отсутствуют	данные отсутствуют
3100	747817.27	1302791.27	данные отсутствуют	данные отсутствуют
3101	747822.21	1302798.13	данные отсутствуют	данные отсутствуют
3102	747822.23	1302798.16	данные отсутствуют	данные отсутствуют
3103	747831.27	1302803.64	данные отсутствуют	данные отсутствуют
3104	747837.58	1302809.66	данные отсутствуют	данные отсутствуют
3105	747842.78	1302820.09	данные отсутствуют	данные отсутствуют

Государственный регистратор		ФГИС ЕГРН
полное наименование должности	подпись	инициалы, фамилия

М.П.

Раздел 3.2

Выписка из Единого государственного реестра недвижимости об объекте недвижимости
Описание местоположения земельного участка

Земельный участок			
(вид объекта недвижимости)			
Лист № ___ Раздела 3.2	Всего листов раздела 3.2 : ___	Всего разделов: ___	Всего листов выписки: ___
30.09.2021.№ 99/2021/420838691			
Кадастровый номер:		02:22:000000:205(единое землепользование)	

Сведения о характерных точках границы земельного участка				
Система координат				
Зона №				
Номер точки	Координаты		Описание закрепления на местности	Средняя квадратическая погрешность определения координат характерных точек границ земельного участка, м
	X	Y		
1	2	3	4	5
3106	747842.81	1302820.12	данные отсутствуют	данные отсутствуют
3107	747851.6	1302825.88	данные отсутствуют	данные отсутствуют
3108	747851.61	1302825.89	данные отсутствуют	данные отсутствуют
3109	747863.42	1302829.46	данные отсутствуют	данные отсутствуют
3110	747869.46	1302830.55	данные отсутствуют	данные отсутствуют
3111	747872.21	1302831.24	данные отсутствуют	данные отсутствуют
3112	747873.92	1302835.09	данные отсутствуют	данные отсутствуют
3113	747890.71	1302906.85	данные отсутствуют	данные отсутствуют
3114	747889.97	1302910.57	данные отсутствуют	данные отсутствуют
3115	747889.97	1302910.6	данные отсутствуют	данные отсутствуют
3116	747890.52	1302916.65	данные отсутствуют	данные отсутствуют
3117	747891.34	1302920.19	данные отсутствуют	данные отсутствуют
3118	747890.24	1302926.77	данные отсутствуют	данные отсутствуют
3119	747890.24	1302926.79	данные отсутствуют	данные отсутствуют
3120	747890.52	1302929.81	данные отсутствуют	данные отсутствуют

Государственный регистратор		ФГИС ЕГРН
полное наименование должности	подпись	инициалы, фамилия

М.П.

Выписка из Единого государственного реестра недвижимости об объекте недвижимости
Описание местоположения земельного участка

Земельный участок			
<small>(вид объекта недвижимости)</small>			
Лист № ___	Раздела 3.2	Всего листов раздела 3.2 : ___	Всего разделов: ___
Всего листов выписки: ___		Всего листов выписки: ___	
30.09.2021 № 99/2021/420838691			
Кадастровый номер:		02:22:000000:205(единое землепользование)	

Сведения о характерных точках границы земельного участка				
Система координат				
Зона №				
Номер точки	Координаты		Описание закрепления на местности	Средняя квадратическая погрешность определения координат характерных точек границ земельного участка, м
	X	Y		
1	2	3	4	5
3121	747890.53	1302929.85	данные отсутствуют	данные отсутствуют
3122	747890.54	1302929.86	данные отсутствуют	данные отсутствуют
3123	747894.93	1302935.35	данные отсутствуют	данные отсутствуют
3124	747897.67	1302938.37	данные отсутствуют	данные отсутствуют
3125	747897.7	1302938.39	данные отсутствуют	данные отсутствуют
3126	747900.69	1302940.01	данные отсутствуют	данные отсутствуют
3127	747917.87	1302988.9	данные отсутствуют	данные отсутствуют
3128	747930.74	1303009.11	данные отсутствуют	данные отсутствуют
3129	747930.58	1303010.19	данные отсутствуют	данные отсутствуют
3130	747930.58	1303010.21	данные отсутствуют	данные отсутствуют
3131	747931.68	1303017.62	данные отсутствуют	данные отсутствуют
3132	747931.69	1303017.66	данные отсутствуют	данные отсутствуют
3133	747931.7	1303017.67	данные отсутствуют	данные отсутствуют
3134	747935.53	1303022.59	данные отсутствуют	данные отсутствуют
3135	747937.44	1303029.16	данные отсутствуют	данные отсутствуют

Государственный регистратор		ФГИС ЕГРН
полное наименование должности	подпись	инициалы, фамилия

М.П.

Раздел 3.2

Выписка из Единого государственного реестра недвижимости об объекте недвижимости
Описание местоположения земельного участка

Земельный участок			
<small>(вид объекта недвижимости)</small>			
Лист № ___	Раздела 3.2	Всего листов раздела 3.2 : ___	Всего разделов: ___
Всего листов выписки: ___		Всего листов выписки: ___	
30.09.2021 № 99/2021/420838691			
Кадастровый номер:		02:22:000000:205(единое землепользование)	

Сведения о характерных точках границы земельного участка				
Система координат				
Зона №				
Номер точки	Координаты		Описание закрепления на местности	Средняя квадратическая погрешность определения координат характерных точек границ земельного участка, м
	X	Y		
1	2	3	4	5
3136	747937.45	1303029.17	данные отсутствуют	данные отсутствуют
3137	747937.47	1303029.2	данные отсутствуют	данные отсутствуют
3138	747941.57	1303032.75	данные отсутствуют	данные отсутствуют
3139	747944.3	1303039.59	данные отсутствуют	данные отсутствуют
3140	747945.95	1303047.54	данные отсутствуют	данные отсутствуют
3141	747947.32	1303055.22	данные отсутствуют	данные отсутствуют
3142	747947.33	1303055.24	данные отсутствуют	данные отсутствуют
3143	747947.34	1303055.25	данные отсутствуют	данные отсутствуют
3144	747952.83	1303062.39	данные отсутствуют	данные отсутствуют
3145	747952.87	1303062.42	данные отсутствуют	данные отсутствуют
3146	747956.98	1303064.06	данные отсутствуют	данные отсутствуют
3147	747957.01	1303064.07	данные отсутствуют	данные отсутствуют
3148	747962.78	1303064.07	данные отсутствуют	данные отсутствуют
3149	747971.8	1303064.62	данные отсутствуют	данные отсутствуют
3150	747977.53	1303068.44	данные отсутствуют	данные отсутствуют

Государственный регистратор		ФГИС ЕГРН
полное наименование должности	подпись	инициалы, фамилия

М.П.

Выписка из Единого государственного реестра недвижимости об объекте недвижимости
Описание местоположения земельного участка

Земельный участок			
(вид объекта недвижимости)			
Лист № ___ Раздела 3.2	Всего листов раздела 3.2 : ___	Всего разделов: ___	Всего листов выписки: ___
30.09.2021.№ 99/2021/420838691			
Кадастровый номер:		02:22:000000:205(единое землепользование)	

Сведения о характерных точках границы земельного участка				
Система координат				
Зона №				
Номер точки	Координаты		Описание закрепления на местности	Средняя квадратическая погрешность определения координат характерных точек границ земельного участка, м
	X	Y		
1	2	3	4	5
3151	747981.35	1303072.54	данные отсутствуют	данные отсутствуют
3152	747982.98	1303078.24	данные отсутствуют	данные отсутствуют
3153	747979.43	1303085.07	данные отсутствуют	данные отсутствуют
3154	747979.42	1303085.09	данные отсутствуют	данные отсутствуют
3155	747978.05	1303091.4	данные отсутствуют	данные отсутствуют
3156	747978.05	1303091.42	данные отсутствуют	данные отсутствуют
3157	747978.06	1303091.46	данные отсутствуют	данные отсутствуют
3158	747981.35	1303097.78	данные отсутствуют	данные отсутствуют
3159	747981.39	1303097.82	данные отсутствуют	данные отсутствуют
3160	747981.44	1303097.83	данные отсутствуют	данные отсутствуют
3161	747987.48	1303097.28	данные отсутствуют	данные отсутствуют
3162	747987.5	1303097.28	данные отсутствуют	данные отсутствуют
3163	747993.24	1303095.36	данные отсутствуют	данные отсутствуют
3164	747998.15	1303095.36	данные отсутствуют	данные отсутствуют
3165	748002.48	1303097.8	данные отсутствуют	данные отсутствуют

Государственный регистратор		ФГИС ЕГРН
полное наименование должности	подпись	инициалы, фамилия

М.П.

Выписка из Единого государственного реестра недвижимости об объекте недвижимости
Описание местоположения земельного участка

Земельный участок			
(вид объекта недвижимости)			
Лист № ___ Раздела 3.2	Всего листов раздела 3.2 : ___	Всего разделов: ___	Всего листов выписки: ___
30.09.2021.№ 99/2021/420838691			
Кадастровый номер:		02:22:000000:205(единое землепользование)	

Сведения о характерных точках границы земельного участка				
Система координат				
Зона №				
Номер точки	Координаты		Описание закрепления на местности	Средняя квадратическая погрешность определения координат характерных точек границ земельного участка, м
	X	Y		
1	2	3	4	5
3166	748005.22	1303108.46	данные отсутствуют	данные отсутствуют
3167	748005.23	1303108.48	данные отсутствуют	данные отсутствуют
3168	748005.24	1303108.49	данные отсутствуют	данные отсутствуют
3169	748008.26	1303112.88	данные отсутствуют	данные отсутствуют
3170	748011.81	1303117.54	данные отсутствуют	данные отсутствуют
3171	748015.37	1303125.75	данные отсутствуют	данные отсутствуют
3172	748017.02	1303135.06	данные отсутствуют	данные отсутствуют
3173	748017.84	1303141.65	данные отсутствуют	данные отсутствуют
3174	748018.66	1303146.59	данные отсутствуют	данные отсутствуют
3175	748019.76	1303159.47	данные отсутствуют	данные отсутствуют
3176	748018.12	1303164.93	данные отсутствуют	данные отсутствуют
3177	748016.2	1303169.04	данные отсутствуют	данные отсутствуют
3178	748016.19	1303169.06	данные отсутствуют	данные отсутствуют
3179	748015.1	1303173.18	данные отсутствуют	данные отсутствуют
3180	748015.1	1303173.21	данные отсутствуют	данные отсутствуют

Государственный регистратор		ФГИС ЕГРН
полное наименование должности	подпись	инициалы, фамилия

М.П.

Выписка из Единого государственного реестра недвижимости об объекте недвижимости
Описание местоположения земельного участка

Земельный участок			
<small>(вид объекта недвижимости)</small>			
Лист № ___	Раздела 3.2	Всего листов раздела 3.2 : ___	Всего разделов: ___
Всего листов выписки: ___			
30.09.2021 № 99/2021/420838691			
Кадастровый номер:		02:22:000000:205(единое землепользование)	

Сведения о характерных точках границы земельного участка				
Система координат				
Зона №				
Номер точки	Координаты		Описание закрепления на местности	Средняя квадратическая погрешность определения координат характерных точек границ земельного участка, м
	X	Y		
1	2	3	4	5
3181	748016.19	1303180.34	данные отсутствуют	данные отсутствуют
3182	748016.2	1303180.37	данные отсутствуют	данные отсутствуют
3183	748018.65	1303185.91	данные отсутствуют	данные отсутствуют
3184	747672.66	1303212.38	данные отсутствуют	данные отсутствуют
3185	747572.24	1303247.91	данные отсутствуют	данные отсутствуют
3186	747211.49	1303226.95	данные отсутствуют	данные отсутствуют
3187	746872.61	1302516.06	данные отсутствуют	данные отсутствуют
3188	746899.91	1301975.5	данные отсутствуют	данные отсутствуют
3189	746739.88	1301823.74	данные отсутствуют	данные отсутствуют
3190	754804.18	1303927.34	данные отсутствуют	данные отсутствуют
3191	754893.24	1304012.59	данные отсутствуют	данные отсутствуют
3192	755007.81	1305267.31	данные отсутствуют	данные отсутствуют
3193	755012.32	1305336.23	данные отсутствуют	данные отсутствуют
3194	755020.85	1305512.41	данные отсутствуют	данные отсутствуют
3195	755020.85	1305783.39	данные отсутствуют	данные отсутствуют

Государственный регистратор		ФГИС ЕГРН
полное наименование должности	подпись	инициалы, фамилия

М.П.

Раздел 3.2

Выписка из Единого государственного реестра недвижимости об объекте недвижимости
Описание местоположения земельного участка

Земельный участок			
<small>(вид объекта недвижимости)</small>			
Лист № ___	Раздела 3.2	Всего листов раздела 3.2 : ___	Всего разделов: ___
Всего листов выписки: ___			
30.09.2021 № 99/2021/420838691			
Кадастровый номер:		02:22:000000:205(единое землепользование)	

Сведения о характерных точках границы земельного участка				
Система координат				
Зона №				
Номер точки	Координаты		Описание закрепления на местности	Средняя квадратическая погрешность определения координат характерных точек границ земельного участка, м
	X	Y		
1	2	3	4	5
3196	755040.05	1305782.12	данные отсутствуют	данные отсутствуют
3197	755031.26	1305832.67	данные отсутствуют	данные отсутствуют
3198	755002.67	1305900.49	данные отсутствуют	данные отсутствуют
3199	754956.88	1306088.83	данные отсутствуют	данные отсутствуют
3200	754944.36	1306127.95	данные отсутствуют	данные отсутствуют
3201	754867.97	1306331.66	данные отсутствуют	данные отсутствуют
3202	754871.93	1306354.31	данные отсутствуют	данные отсутствуют
3203	754868.74	1306364.28	данные отсутствуют	данные отсутствуют
3204	754889.97	1306457.53	данные отсутствуют	данные отсутствуют
3205	754915.8	1306605.32	данные отсутствуют	данные отсутствуют
3206	755035.35	1307017.13	данные отсутствуют	данные отсутствуют
3207	754751.07	1307431.6	данные отсутствуют	данные отсутствуют
3208	754570.4	1307702.6	данные отсутствуют	данные отсутствуют
3209	754345.9	1308033.38	данные отсутствуют	данные отсутствуют
3210	754321.99	1308202.09	данные отсутствуют	данные отсутствуют

Государственный регистратор		ФГИС ЕГРН
полное наименование должности	подпись	инициалы, фамилия

М.П.

Выписка из Единого государственного реестра недвижимости об объекте недвижимости
Описание местоположения земельного участка

Земельный участок			
(вид объекта недвижимости)			
Лист № ___	Раздела 3.2	Всего листов раздела 3.2 : ___	Всего разделов: ___
Всего листов выписки: ___			
30.09.2021 № 99/2021/420838691			
Кадастровый номер:		02:22:000000:205(единое землепользование)	

Сведения о характерных точках границы земельного участка				
Система координат				
Зона №				
Номер точки	Координаты		Описание закрепления на местности	Средняя квадратическая погрешность определения координат характерных точек границ земельного участка, м
	X	Y		
1	2	3	4	5
3211	753586.23	1308683.42	данные отсутствуют	данные отсутствуют
3212	752470.82	1309395.39	данные отсутствуют	данные отсутствуют
3213	752109.87	1309628.69	данные отсутствуют	данные отсутствуют
3214	751900.79	1309755.24	данные отсутствуют	данные отсутствуют
3215	751770.33	1309831.32	данные отсутствуют	данные отсутствуют
3216	751543.24	1309685.9	данные отсутствуют	данные отсутствуют
3217	751415.75	1309600.24	данные отсутствуют	данные отсутствуют
3218	751227.79	1309484.64	данные отсутствуют	данные отсутствуют
3219	750772.84	1309188.35	данные отсутствуют	данные отсутствуют
3220	750733.78	1309163.11	данные отсутствуют	данные отсутствуют
3221	750694.4	1309141.34	данные отсутствуют	данные отсутствуют
3222	750658.32	1309116.92	данные отсутствуют	данные отсутствуют
3223	750471.09	1308996.15	данные отсутствуют	данные отсутствуют
3224	750465.95	1308994.39	данные отсутствуют	данные отсутствуют
3225	750438.61	1308976.73	данные отсутствуют	данные отсутствуют

Государственный регистратор		ФГИС ЕГРН
полное наименование должности	подпись	инициалы, фамилия

М.П.

Выписка из Единого государственного реестра недвижимости об объекте недвижимости
Описание местоположения земельного участка

Земельный участок			
(вид объекта недвижимости)			
Лист № ___	Раздела 3.2	Всего листов раздела 3.2 : ___	Всего разделов: ___
Всего листов выписки: ___			
30.09.2021 № 99/2021/420838691			
Кадастровый номер:		02:22:000000:205(единое землепользование)	

Сведения о характерных точках границы земельного участка				
Система координат				
Зона №				
Номер точки	Координаты		Описание закрепления на местности	Средняя квадратическая погрешность определения координат характерных точек границ земельного участка, м
	X	Y		
1	2	3	4	5
3226	750414.56	1308963.23	данные отсутствуют	данные отсутствуют
3227	750148.16	1308470.88	данные отсутствуют	данные отсутствуют
3228	750597.84	1308387.46	данные отсутствуют	данные отсутствуют
3229	750662.15	1308370.74	данные отсутствуют	данные отсутствуют
3230	750687.4	1308366.04	данные отсутствуют	данные отсутствуют
3231	750919.98	1308328.53	данные отсутствуют	данные отсутствуют
3232	751028.76	1308302.25	данные отсутствуют	данные отсутствуют
3233	751162.57	1308268.5	данные отсутствуют	данные отсутствуют
3234	751577.24	1308200.83	данные отсутствуют	данные отсутствуют
3235	751721.07	1308038.26	данные отсутствуют	данные отсутствуют
3236	751891.16	1307821.3	данные отсутствуют	данные отсутствуют
3237	752085.59	1307554.01	данные отсутствуют	данные отсутствуют
3238	752085.59	1307553.93	данные отсутствуют	данные отсутствуют
3239	752062.3	1307522.33	данные отсутствуют	данные отсутствуют
3240	752066.33	1307514.99	данные отсутствуют	данные отсутствуют

Государственный регистратор		ФГИС ЕГРН
полное наименование должности	подпись	инициалы, фамилия

М.П.

Выписка из Единого государственного реестра недвижимости об объекте недвижимости
Описание местоположения земельного участка

Земельный участок			
(вид объекта недвижимости)			
Лист № ___	Раздела 3.2	Всего листов раздела 3.2 : ___	Всего разделов: ___
Всего листов выписки: ___			
30.09.2021 № 99/2021/420838691			
Кадастровый номер:		02:22:000000:205(единое землепользование)	

Сведения о характерных точках границы земельного участка				
Система координат				
Зона №				
Номер точки	Координаты		Описание закрепления на местности	Средняя квадратическая погрешность определения координат характерных точек границ земельного участка, м
	X	Y		
1	2	3	4	5
3241	752073.08	1307513.61	данные отсутствуют	данные отсутствуют
3242	751912.08	1307259.51	данные отсутствуют	данные отсутствуют
3243	751813.61	1306640.19	данные отсутствуют	данные отсутствуют
3244	751999.32	1306349.97	данные отсутствуют	данные отсутствуют
3245	752057.19	1306293.82	данные отсутствуют	данные отсутствуют
3246	752108.65	1306228.04	данные отсутствуют	данные отсутствуют
3247	752122.65	1306239.77	данные отсутствуют	данные отсутствуют
3248	752189.9	1306320.04	данные отсутствуют	данные отсутствуют
3249	752232.26	1306369.61	данные отсутствуют	данные отсутствуют
3250	752232.27	1306369.62	данные отсутствуют	данные отсутствуют
3251	752247.82	1306384.16	данные отсутствуют	данные отсутствуют
3252	752275.34	1306416.42	данные отсутствуют	данные отсутствуют
3253	752277.79	1306437.61	данные отсутствуют	данные отсутствуют
3254	752277.8	1306437.65	данные отсутствуют	данные отсутствуют
3255	752277.81	1306437.66	данные отсутствуют	данные отсутствуют

Государственный регистратор		ФГИС ЕГРН
полное наименование должности	подпись	инициалы, фамилия

М.П.

Раздел 3.2

Выписка из Единого государственного реестра недвижимости об объекте недвижимости
Описание местоположения земельного участка

Земельный участок			
(вид объекта недвижимости)			
Лист № ___	Раздела 3.2	Всего листов раздела 3.2 : ___	Всего разделов: ___
Всего листов выписки: ___			
30.09.2021 № 99/2021/420838691			
Кадастровый номер:		02:22:000000:205(единое землепользование)	

Сведения о характерных точках границы земельного участка				
Система координат				
Зона №				
Номер точки	Координаты		Описание закрепления на местности	Средняя квадратическая погрешность определения координат характерных точек границ земельного участка, м
	X	Y		
1	2	3	4	5
3256	752296.47	1306460.16	данные отсутствуют	данные отсутствуют
3257	752296.5	1306460.18	данные отсутствуют	данные отсутствуют
3258	752296.51	1306460.19	данные отсутствуют	данные отсутствуют
3259	752318.13	1306466.56	данные отсутствуют	данные отсутствуют
3260	752608.7	1306807.11	данные отсутствуют	данные отсутствуют
3261	752608.78	1306807.12	данные отсутствуют	данные отсутствуют
3262	752641.68	1306784.58	данные отсутствуют	данные отсутствуют
3263	752760.87	1306642.98	данные отсутствуют	данные отсутствуют
3264	752771.81	1306644.59	данные отсутствуют	данные отсутствуют
3265	752771.86	1306644.58	данные отсутствуют	данные отсутствуют
3266	752771.88	1306644.56	данные отсутствуют	данные отсутствуют
3267	752780.66	1306635.23	данные отсутствуют	данные отсутствуют
3268	752780.67	1306635.2	данные отсутствуют	данные отсутствуют
3269	752786.16	1306621.48	данные отсутствуют	данные отсутствуют
3270	752791.94	1306606.07	данные отсутствуют	данные отсутствуют

Государственный регистратор		ФГИС ЕГРН
полное наименование должности	подпись	инициалы, фамилия

М.П.

Выписка из Единого государственного реестра недвижимости об объекте недвижимости
Описание местоположения земельного участка

Земельный участок			
(вид объекта недвижимости)			
Лист № ___ Раздела 3.2	Всего листов раздела 3.2 : ___	Всего разделов: ___	Всего листов выписки: ___
30.09.2021 № 99/2021/420838691			
Кадастровый номер:		02:22:000000:205(единое землепользование)	

Сведения о характерных точках границы земельного участка				
Система координат				
Зона №				
Номер точки	Координаты		Описание закрепления на местности	Средняя квадратическая погрешность определения координат характерных точек границ земельного участка, м
	X	Y		
1	2	3	4	5
3271	752814.45	1306579.33	данные отсутствуют	данные отсутствуют
3272	752823.41	1306576.54	данные отсутствуют	данные отсутствуют
3273	752850.28	1306578.18	данные отсутствуют	данные отсутствуют
3274	752872.24	1306580.38	данные отсутствуют	данные отсутствуют
3275	752872.28	1306580.37	данные отсутствуют	данные отсутствуют
3276	752882.17	1306575.98	данные отсутствуют	данные отсутствуют
3277	752882.2	1306575.94	данные отсутствуют	данные отсутствуют
3278	752882.21	1306575.92	данные отсутствуют	данные отсутствуют
3279	752884.96	1306560	данные отсутствуют	данные отсутствуют
3280	752884.96	1306559.97	данные отсутствуют	данные отсутствуют
3281	752883.86	1306543.51	данные отсутствуют	данные отсутствуют
3282	752881.11	1306525.4	данные отсутствуют	данные отсутствуют
3283	752881.63	1306504.32	данные отсутствуют	данные отсутствуют
3284	752932.39	1306448.31	данные отсутствуют	данные отсутствуют
3285	752952.39	1306439.88	данные отсутствуют	данные отсутствуют

Государственный регистратор		ФГИС ЕГРН
полное наименование должности	подпись	инициалы, фамилия

М.П.

Выписка из Единого государственного реестра недвижимости об объекте недвижимости
Описание местоположения земельного участка

Земельный участок			
(вид объекта недвижимости)			
Лист № ___ Раздела 3.2	Всего листов раздела 3.2 : ___	Всего разделов: ___	Всего листов выписки: ___
30.09.2021 № 99/2021/420838691			
Кадастровый номер:		02:22:000000:205(единое землепользование)	

Сведения о характерных точках границы земельного участка				
Система координат				
Зона №				
Номер точки	Координаты		Описание закрепления на местности	Средняя квадратическая погрешность определения координат характерных точек границ земельного участка, м
	X	Y		
1	2	3	4	5
3286	752975.41	1306439.88	данные отсутствуют	данные отсутствуют
3287	753002.84	1306446.47	данные отсутствуют	данные отсутствуют
3288	753002.86	1306446.47	данные отсутствуют	данные отсутствуют
3289	753028.11	1306447.57	данные отсутствуют	данные отсутствуют
3290	753028.16	1306447.56	данные отсутствуют	данные отсутствуют
3291	753028.18	1306447.53	данные отсутствуют	данные отсутствуют
3292	753043.01	1306426.67	данные отсутствуют	данные отсутствуют
3293	753043.02	1306426.65	данные отсутствуют	данные отсутствуют
3294	753047.95	1306411.28	данные отсутствуют	данные отсутствуют
3295	753047.95	1306411.25	данные отсутствуют	данные отсутствуют
3296	753047.95	1306387.66	данные отсутствуют	данные отсутствуют
3297	753047.95	1306387.64	данные отсутствуют	данные отсутствуют
3298	753041.25	1306355.44	данные отсутствуют	данные отсутствуют
3299	753102.81	1306282.88	данные отсутствуют	данные отсутствуют
3300	753162.08	1306202.21	данные отсутствуют	данные отсутствуют

Государственный регистратор		ФГИС ЕГРН
полное наименование должности	подпись	инициалы, фамилия

М.П.

Выписка из Единого государственного реестра недвижимости об объекте недвижимости
Описание местоположения земельного участка

Земельный участок			
<small>(вид объекта недвижимости)</small>			
Лист № ___ Раздела 3.2	Всего листов раздела 3.2 : ___	Всего разделов: ___	Всего листов выписки: ___
30.09.2021 № 99/2021/420838691			
Кадастровый номер:		02:22:000000:205(единое землепользование)	

Сведения о характерных точках границы земельного участка				
Система координат				
Зона №				
Номер точки	Координаты		Описание закрепления на местности	Средняя квадратическая погрешность определения координат характерных точек границ земельного участка, м
	X	Y		
1	2	3	4	5
3301	753187.33	1306165.44	данные отсутствуют	данные отсутствуют
3302	753187.34	1306165.43	данные отсутствуют	данные отсутствуют
3303	753187.35	1306165.41	данные отсутствуют	данные отсутствуют
3304	753193.93	1306138.52	данные отсутствуют	данные отсутствуют
3305	753193.93	1306138.5	данные отсутствуют	данные отсутствуют
3306	753195.58	1306075.37	данные отсутствуют	данные отсутствуют
3307	753193.93	1306046.28	данные отсутствуют	данные отсутствуют
3308	753187.9	1306013.9	данные отсутствуют	данные отсутствуют
3309	753175.28	1305955.18	данные отсутствуют	данные отсутствуют
3310	753176.37	1305900.31	данные отсутствуют	данные отсутствуют
3311	753176.37	1305900.29	данные отсутствуют	данные отсутствуют
3312	753164.3	1305853.65	данные отсутствуют	данные отсутствуют
3313	753162.1	1305792.74	данные отсутствуют	данные отсутствуют
3314	753162.1	1305792.72	данные отсутствуют	данные отсутствуют
3315	753156.03	1305757.98	данные отсутствуют	данные отсутствуют

Государственный регистратор		ФГИС ЕГРН
полное наименование должности	подпись	инициалы, фамилия

М.П.

Раздел 3.2

Выписка из Единого государственного реестра недвижимости об объекте недвижимости
Описание местоположения земельного участка

Земельный участок			
<small>(вид объекта недвижимости)</small>			
Лист № ___ Раздела 3.2	Всего листов раздела 3.2 : ___	Всего разделов: ___	Всего листов выписки: ___
30.09.2021 № 99/2021/420838691			
Кадастровый номер:		02:22:000000:205(единое землепользование)	

Сведения о характерных точках границы земельного участка				
Система координат				
Зона №				
Номер точки	Координаты		Описание закрепления на местности	Средняя квадратическая погрешность определения координат характерных точек границ земельного участка, м
	X	Y		
1	2	3	4	5
3316	753156.02	1305757.96	данные отсутствуют	данные отсутствуют
3317	753156	1305757.93	данные отсутствуют	данные отсутствуют
3318	753139.96	1305743.77	данные отсутствуют	данные отсутствуют
3319	753139.95	1305743.76	данные отсутствуют	данные отсутствуют
3320	753139.91	1305743.75	данные отсутствуют	данные отсутствуют
3321	753128.63	1305743.11	данные отсутствуют	данные отсутствуют
3322	753086.64	1305372.82	данные отсутствуют	данные отсутствуют
3323	753066.08	1305168.53	данные отсутствуют	данные отсутствуют
3324	753014.57	1304364.79	данные отсутствуют	данные отсутствуют
3325	753014.53	1304364.73	данные отсутствуют	данные отсутствуют
3326	752999.17	1304360.32	данные отсутствуют	данные отсутствуют
3327	752998.05	1304343.4	данные отсутствуют	данные отсутствуют
3328	752436.58	1304181.59	данные отсутствуют	данные отсутствуют
3329	751952.85	1304044.75	данные отсутствуют	данные отсутствуют
3330	751622.82	1304004.66	данные отсутствуют	данные отсутствуют

Государственный регистратор		ФГИС ЕГРН
полное наименование должности	подпись	инициалы, фамилия

М.П.

Выписка из Единого государственного реестра недвижимости об объекте недвижимости
Описание местоположения земельного участка

Земельный участок			
(вид объекта недвижимости)			
Лист № ___ Раздела 3.2	Всего листов раздела 3.2 : ___	Всего разделов: ___	Всего листов выписки: ___
30.09.2021 № 99/2021/420838691			
Кадастровый номер:		02:22:000000:205(единое землепользование)	

Сведения о характерных точках границы земельного участка				
Система координат				
Зона №				
Номер точки	Координаты		Описание закрепления на местности	Средняя квадратическая погрешность определения координат характерных точек границ земельного участка, м
	X	Y		
1	2	3	4	5
3331	751619.11	1303998.66	данные отсутствуют	данные отсутствуют
3332	751622.31	1303695.16	данные отсутствуют	данные отсутствуют
3333	751620.66	1303687.19	данные отсутствуют	данные отсутствуют
3334	751624.65	1303675.74	данные отсутствуют	данные отсутствуют
3335	751629.37	1303666.26	данные отсутствуют	данные отсутствуют
3336	751633.24	1303656.92	данные отсутствуют	данные отсутствуют
3337	751633.25	1303656.91	данные отсутствуют	данные отсутствуют
3338	751635.98	1303645.3	данные отсутствуют	данные отсутствуют
3339	751638.65	1303630.24	данные отсутствуют	данные отсутствуют
3340	751640.31	1303621.16	данные отсутствуют	данные отсутствуют
3341	751642.53	1303608.88	данные отсутствуют	данные отсутствуют
3342	751646.41	1303601.51	данные отсутствуют	данные отсутствуют
3343	751646.42	1303601.5	данные отсутствуют	данные отсутствуют
3344	751647.58	1303597.61	данные отсутствуют	данные отсутствуют
3345	751647.58	1303597.59	данные отсутствуют	данные отсутствуют

Государственный регистратор		ФГИС ЕГРН
полное наименование должности	подпись	инициалы, фамилия

М.П.

Выписка из Единого государственного реестра недвижимости об объекте недвижимости
Описание местоположения земельного участка

Земельный участок			
(вид объекта недвижимости)			
Лист № ___ Раздела 3.2	Всего листов раздела 3.2 : ___	Всего разделов: ___	Всего листов выписки: ___
30.09.2021 № 99/2021/420838691			
Кадастровый номер:		02:22:000000:205(единое землепользование)	

Сведения о характерных точках границы земельного участка				
Система координат				
Зона №				
Номер точки	Координаты		Описание закрепления на местности	Средняя квадратическая погрешность определения координат характерных точек границ земельного участка, м
	X	Y		
1	2	3	4	5
3346	751647.97	1303591.76	данные отсутствуют	данные отсутствуют
3347	751647.97	1303587.1	данные отсутствуют	данные отсутствуют
3348	751649.52	1303582.47	данные отсутствуют	данные отсутствуют
3349	751653.76	1303575.17	данные отсутствуют	данные отсутствуют
3350	751653.77	1303575.14	данные отсутствуют	данные отсутствуют
3351	751656.24	1303564.48	данные отсутствуют	данные отсутствуют
3352	751662.8	1303554.04	данные отсутствуют	данные отсутствуют
3353	751670.21	1303544.72	данные отсутствуют	данные отсутствуют
3354	751678.44	1303535.66	данные отсутствуют	данные отсутствуют
3355	751688.32	1303525.78	данные отсутствуют	данные отсутствуют
3356	751696.83	1303516.18	данные отсутствуют	данные отсутствуют
3357	751696.84	1303516.16	данные отсутствуют	данные отсутствуют
3358	751700.68	1303507.65	данные отсутствуют	данные отсутствуют
3359	751700.69	1303507.62	данные отсутствуют	данные отсутствуют
3360	751702.06	1303496.91	данные отсутствуют	данные отсутствуют

Государственный регистратор		ФГИС ЕГРН
полное наименование должности	подпись	инициалы, фамилия

М.П.

Выписка из Единого государственного реестра недвижимости об объекте недвижимости
Описание местоположения земельного участка

Земельный участок			
<small>(вид объекта недвижимости)</small>			
Лист № ___ Раздела 3.2	Всего листов раздела 3.2 : ___	Всего разделов: ___	Всего листов выписки: ___
30.09.2021 № 99/2021/420838691			
Кадастровый номер:		02:22:000000:205(единое землепользование)	

Сведения о характерных точках границы земельного участка				
Система координат				
Зона №				
Номер точки	Координаты		Описание закрепления на местности	Средняя квадратическая погрешность определения координат характерных точек границ земельного участка, м
	X	Y		
1	2	3	4	5
3361	751701.24	1303477.69	данные отсутствуют	данные отсутствуют
3362	751698.5	1303456.29	данные отсутствуют	данные отсутствуют
3363	751685.62	1303364.73	данные отсутствуют	данные отсутствуют
3364	751676.14	1303312.34	данные отсутствуют	данные отсутствуют
3365	751675.37	1303306.91	данные отсутствуют	данные отсутствуют
3366	751679.25	1303291.4	данные отсутствуют	данные отсутствуют
3367	751679.25	1303291.38	данные отсутствуют	данные отсутствуют
3368	751679.25	1303283.6	данные отсутствуют	данные отсутствуют
3369	751679.25	1303283.58	данные отсутствуют	данные отсутствуют
3370	751676.28	1303270.69	данные отсутствуют	данные отсутствуют
3371	751676.27	1303270.67	данные отсутствуют	данные отсутствуют
3372	751676.23	1303270.63	данные отсутствуют	данные отсутствуют
3373	751669.4	1303267.45	данные отсутствуют	данные отсутствуют
3374	751659.86	1303262.67	данные отсутствуют	данные отсутствуют
3375	751653.59	1303254.04	данные отсутствуют	данные отсутствуют

Государственный регистратор		ФГИС ЕГРН
полное наименование должности	подпись	инициалы, фамилия

М.П.

Раздел 3.2

Выписка из Единого государственного реестра недвижимости об объекте недвижимости
Описание местоположения земельного участка

Земельный участок			
<small>(вид объекта недвижимости)</small>			
Лист № ___ Раздела 3.2	Всего листов раздела 3.2 : ___	Всего разделов: ___	Всего листов выписки: ___
30.09.2021 № 99/2021/420838691			
Кадастровый номер:		02:22:000000:205(единое землепользование)	

Сведения о характерных точках границы земельного участка				
Система координат				
Зона №				
Номер точки	Координаты		Описание закрепления на местности	Средняя квадратическая погрешность определения координат характерных точек границ земельного участка, м
	X	Y		
1	2	3	4	5
3376	751649.72	1303239.29	данные отсутствуют	данные отсутствуют
3377	751649.71	1303239.28	данные отсутствуют	данные отсутствуют
3378	751643.49	1303223.73	данные отсутствуют	данные отсутствуют
3379	751643.49	1303223.71	данные отсутствуют	данные отсутствуют
3380	751633.39	1303207.39	данные отсутствуют	данные отсутствуют
3381	751621.73	1303187.18	данные отсутствуют	данные отсутствуют
3382	751608.52	1303164.66	данные отсутствуют	данные отсутствуют
3383	751594.76	1303137.93	данные отсутствуют	данные отсутствуют
3384	751584.28	1303116.29	данные отсутствуют	данные отсутствуют
3385	751572.77	1303089.27	данные отсутствуют	данные отсутствуют
3386	751559.56	1303062.07	данные отсутствуют	данные отсутствуют
3387	751544.8	1303023.93	данные отсутствуют	данные отсутствуют
3388	751552.03	1303014.69	данные отсутствуют	данные отсутствуют
3389	751568	1302969.96	данные отсутствуют	данные отсутствуют
3390	751568	1302906.07	данные отсутствуют	данные отсутствуют

Государственный регистратор		ФГИС ЕГРН
полное наименование должности	подпись	инициалы, фамилия

М.П.

Выписка из Единого государственного реестра недвижимости об объекте недвижимости
Описание местоположения земельного участка

Земельный участок			
(вид объекта недвижимости)			
Лист № ___ Раздела 3.2	Всего листов раздела 3.2 : ___	Всего разделов: ___	Всего листов выписки: ___
30.09.2021 № 99/2021/420838691			
Кадастровый номер:		02:22:000000:205(единое землепользование)	

Сведения о характерных точках границы земельного участка				
Система координат				
Зона №				
Номер точки	Координаты		Описание закрепления на местности	Средняя квадратическая погрешность определения координат характерных точек границ земельного участка, м
	X	Y		
1	2	3	4	5
3391	751574.39	1302854.95	данные отсутствуют	данные отсутствуют
3392	751599.95	1302813.43	данные отсутствуют	данные отсутствуют
3393	751619.37	1302795.39	данные отсутствуют	данные отсутствуют
3394	751630.23	1302791.77	данные отсутствуют	данные отсутствуют
3395	751644.21	1302787.88	данные отсутствуют	данные отсутствуют
3396	751644.24	1302787.86	данные отсутствуют	данные отсутствуют
3397	751665.22	1302772.31	данные отсутствуют	данные отсутствуют
3398	751665.25	1302772.29	данные отсутствуют	данные отсутствуют
3399	751674.58	1302756.75	данные отсутствуют	данные отсутствуют
3400	751684.67	1302741.2	данные отсутствуют	данные отсутствуют
3401	751686.67	1302738.53	данные отсутствуют	данные отсутствуют
3402	751753.29	1302685.64	данные отсутствуют	данные отсутствуют
3403	751852.33	1302592.99	данные отсутствуют	данные отсутствуют
3404	751970.52	1302503.54	данные отсутствуют	данные отсутствуют
3405	752159.02	1302372.56	данные отсутствуют	данные отсутствуют

Государственный регистратор		ФГИС ЕГРН
полное наименование должности	подпись	инициалы, фамилия

М.П.

Выписка из Единого государственного реестра недвижимости об объекте недвижимости
Описание местоположения земельного участка

Земельный участок			
(вид объекта недвижимости)			
Лист № ___ Раздела 3.2	Всего листов раздела 3.2 : ___	Всего разделов: ___	Всего листов выписки: ___
30.09.2021 № 99/2021/420838691			
Кадастровый номер:		02:22:000000:205(единое землепользование)	

Сведения о характерных точках границы земельного участка				
Система координат				
Зона №				
Номер точки	Координаты		Описание закрепления на местности	Средняя квадратическая погрешность определения координат характерных точек границ земельного участка, м
	X	Y		
1	2	3	4	5
3406	752251.67	1302308.66	данные отсутствуют	данные отсутствуют
3407	752446.54	1302177.68	данные отсутствуют	данные отсутствуют
3408	752615.85	1302062.67	данные отсутствуют	данные отсутствуют
3409	752663.77	1302024.33	данные отсутствуют	данные отсутствуют
3410	752673.36	1301973.22	данные отсутствуют	данные отсутствуют
3411	752689.34	1301922.11	данные отсутствуют	данные отсутствуют
3412	752718.08	1301864.6	данные отсутствуют	данные отсутствуют
3413	752743.64	1301819.87	данные отсутствуют	данные отсутствуют
3414	752775.59	1301730.43	данные отсутствуют	данные отсутствуют
3415	752791.56	1301695.29	данные отсутствуют	данные отсутствуют
3416	752813.92	1301676.11	данные отсутствуют	данные отсутствуют
3417	752906.57	1301644.16	данные отсутствуют	данные отсутствуют
3418	752948.1	1301625	данные отсутствуют	данные отсутствуют
3419	752992.83	1301586.66	данные отсутствуют	данные отсутствуют
3420	753017.73	1301499.5	данные отсутствуют	данные отсутствуют

Государственный регистратор		ФГИС ЕГРН
полное наименование должности	подпись	инициалы, фамилия

М.П.

Выписка из Единого государственного реестра недвижимости об объекте недвижимости
Описание местоположения земельного участка

Земельный участок			
<small>(вид объекта недвижимости)</small>			
Лист № ___	Раздела 3.2	Всего листов раздела 3.2 : ___	Всего разделов: ___
Всего листов выписки: ___			
30.09.2021 № 99/2021/420838691			
Кадастровый номер:		02:22:000000:205(единое землепользование)	

Сведения о характерных точках границы земельного участка				
Система координат				
Зона №				
Номер точки	Координаты		Описание закрепления на местности	Средняя квадратическая погрешность определения координат характерных точек границ земельного участка, м
	X	Y		
1	2	3	4	5
3421	753028.73	1301504.45	данные отсутствуют	данные отсутствуют
3422	753099.34	1301553.85	данные отсутствуют	данные отсутствуют
3423	753208.36	1301607.2	данные отсутствуют	данные отсутствуют
3424	753215.95	1301601.02	данные отсутствуют	данные отсутствуют
3425	753232.19	1301610.76	данные отсутствуют	данные отсутствуют
3426	753406.98	1301496.74	данные отсутствуют	данные отсутствуют
3427	753425.36	1301756.07	данные отсутствуют	данные отсутствуют
3428	753536.68	1302101.09	данные отсутствуют	данные отсутствуют
3429	753692.17	1302424.02	данные отсутствуют	данные отсутствуют
3430	753899.17	1302732.22	данные отсутствуют	данные отсутствуют
3431	753943.77	1302833.87	данные отсутствуют	данные отсутствуют
3432	754001.74	1302995.79	данные отсутствуют	данные отсутствуют
3433	754121.35	1303223.96	данные отсутствуют	данные отсутствуют
3434	754262.11	1303436.47	данные отсутствуют	данные отсутствуют
3435	754279.83	1303460.53	данные отсутствуют	данные отсутствуют

Государственный регистратор		ФГИС ЕГРН
полное наименование должности	подпись	инициалы, фамилия

М.П.

Раздел 3.2

Выписка из Единого государственного реестра недвижимости об объекте недвижимости
Описание местоположения земельного участка

Земельный участок			
<small>(вид объекта недвижимости)</small>			
Лист № ___	Раздела 3.2	Всего листов раздела 3.2 : ___	Всего разделов: ___
Всего листов выписки: ___			
30.09.2021 № 99/2021/420838691			
Кадастровый номер:		02:22:000000:205(единое землепользование)	

Сведения о характерных точках границы земельного участка				
Система координат				
Зона №				
Номер точки	Координаты		Описание закрепления на местности	Средняя квадратическая погрешность определения координат характерных точек границ земельного участка, м
	X	Y		
1	2	3	4	5
3436	754349.41	1303530.12	данные отсутствуют	данные отсутствуют
3437	754417.69	1303606.28	данные отсутствуют	данные отсутствуют
3438	754542.43	1303727.07	данные отсутствуют	данные отсутствуют
3439	754714.41	1303860.99	данные отсутствуют	данные отсутствуют
3440	747413.16	1302207.4	данные отсутствуют	данные отсутствуют
3441	747414.82	1302208.5	данные отсутствуют	данные отсутствуют
3442	747427.6	1302287.96	данные отсутствуют	данные отсутствуют
3443	747498.56	1302624.01	данные отсутствуют	данные отсутствуют
3444	747487.62	1302626.58	данные отсутствуют	данные отсутствуют
3445	751620.53	1303687.02	Долговременный межевой знак	5
3446	751616.83	1303697.61	данные отсутствуют	данные отсутствуют
3447	751616.82	1303697.62	данные отсутствуют	данные отсутствуют
3448	751613.8	1303709.97	данные отсутствуют	данные отсутствуют
3449	751611.33	1303723.42	данные отсутствуют	данные отсутствуют
3450	751609.96	1303746.21	данные отсутствуют	данные отсутствуют

Государственный регистратор		ФГИС ЕГРН
полное наименование должности	подпись	инициалы, фамилия

М.П.

Выписка из Единого государственного реестра недвижимости об объекте недвижимости
Описание местоположения земельного участка

Земельный участок			
(вид объекта недвижимости)			
Лист № ___ Раздела 3.2	Всего листов раздела 3.2 : ___	Всего разделов: ___	Всего листов выписки: ___
30.09.2021 № 99/2021/420838691			
Кадастровый номер:		02:22:000000:205(единое землепользование)	

Сведения о характерных точках границы земельного участка				
Система координат				
Зона №				
Номер точки	Координаты		Описание закрепления на местности	Средняя квадратическая погрешность определения координат характерных точек границ земельного участка, м
	X	Y		
1	2	3	4	5
3451	751609.32	1303775.56	данные отсутствуют	данные отсутствуют
3452	751610.68	1303799.44	данные отсутствуют	данные отсутствуют
3453	751610.88	1303817.71	данные отсутствуют	данные отсутствуют
3454	751610.88	1303830.74	данные отсутствуют	данные отсутствуют
3455	751611.07	1303838.71	данные отсутствуют	данные отсутствуют
3456	751611.65	1303844.55	данные отсутствуют	данные отсутствуют
3457	751612.43	1303848.04	данные отсутствуют	данные отсутствуют
3458	751612.44	1303848.07	данные отсутствуют	данные отсутствуют
3459	751612.45	1303848.08	данные отсутствуют	данные отсутствуют
3460	751615.64	1303852.14	данные отсутствуют	данные отсутствуют
3461	751616.8	1303857.54	данные отсутствуют	данные отсутствуют
3462	751613.3	1303871.12	данные отсутствуют	данные отсутствуют
3463	751610.78	1303880.79	данные отсутствуют	данные отсутствуют
3464	751607.35	1303897.11	данные отсутствуют	данные отсутствуют
3465	751603.92	1303913.45	данные отсутствуют	данные отсутствуют

Государственный регистратор		ФГИС ЕГРН
полное наименование должности	подпись	инициалы, фамилия

М.П.

Выписка из Единого государственного реестра недвижимости об объекте недвижимости
Описание местоположения земельного участка

Земельный участок			
(вид объекта недвижимости)			
Лист № ___ Раздела 3.2	Всего листов раздела 3.2 : ___	Всего разделов: ___	Всего листов выписки: ___
30.09.2021 № 99/2021/420838691			
Кадастровый номер:		02:22:000000:205(единое землепользование)	

Сведения о характерных точках границы земельного участка				
Система координат				
Зона №				
Номер точки	Координаты		Описание закрепления на местности	Средняя квадратическая погрешность определения координат характерных точек границ земельного участка, м
	X	Y		
1	2	3	4	5
3466	751601.31	1303930.34	данные отсутствуют	данные отсутствуют
3467	751602.69	1303986.19	данные отсутствуют	данные отсутствуют
3468	751604.47	1304008.41	данные отсутствуют	данные отсутствуют
3469	751604.53	1304009.16	данные отсутствуют	данные отсутствуют
3470	751554.26	1304001.16	данные отсутствуют	данные отсутствуют
3471	751181.46	1303951.16	данные отсутствуют	данные отсутствуют
3472	751006.43	1303938.66	данные отсутствуют	данные отсутствуют
3473	750814.36	1303928.42	данные отсутствуют	данные отсутствуют
3474	750750.47	1303917.66	данные отсутствуют	данные отсутствуют
3475	750755.72	1303912.94	Долговременный межевой знак	5
3476	750807.12	1303872.06	Долговременный межевой знак	5
3477	750855.64	1303845.38	Долговременный межевой знак	5
3478	750887.58	1303816.63	Долговременный межевой знак	5
3479	750967.45	1303755.93	Долговременный межевой знак	5
3480	751024.97	1303695.22	Долговременный межевой знак	5

Государственный регистратор		ФГИС ЕГРН
полное наименование должности	подпись	инициалы, фамилия

М.П.

Выписка из Единого государственного реестра недвижимости об объекте недвижимости
Описание местоположения земельного участка

Земельный участок			
(вид объекта недвижимости)			
Лист № ___ Раздела 3.2	Всего листов раздела 3.2 : ___	Всего разделов: ___	Всего листов выписки: ___
30.09.2021 № 99/2021/420838691			
Кадастровый номер:		02:22:000000:205(единое землепользование)	

Сведения о характерных точках границы земельного участка				
Система координат				
Зона №				
Номер точки	Координаты		Описание закрепления на местности	Средняя квадратическая погрешность определения координат характерных точек границ земельного участка, м
	X	Y		
1	2	3	4	5
3481	751159.13	1303541.87	данные отсутствуют	данные отсутствуют
3482	751242.21	1303468.4	данные отсутствуют	данные отсутствуют
3483	751270.97	1303420.45	данные отсутствуют	данные отсутствуют
3484	751293.34	1303353.36	данные отсутствуют	данные отсутствуют
3485	751306.12	1303299.05	данные отсутствуют	данные отсутствуют
3486	751318.89	1303267.1	данные отсутствуют	данные отсутствуют
3487	751328.48	1303241.56	данные отсутствуют	данные отсутствуют
3488	751350.82	1303219.22	данные отсутствуют	данные отсутствуют
3489	751424.3	1303161.71	данные отсутствуют	данные отсутствуют
3490	751494.47	1303088.35	данные отсутствуют	данные отсутствуют
3491	751513.6	1303168.06	Долговременный межевой знак	5
3492	751558.33	1303346.96	Долговременный межевой знак	5
3493	751587.07	1303525.86	Долговременный межевой знак	5
3494	753984.67	1296236.5	данные отсутствуют	данные отсутствуют
3495	753987.2	1296241.94	данные отсутствуют	данные отсутствуют

Государственный регистратор		ФГИС ЕГРН
полное наименование должности	подпись	инициалы, фамилия

М.П.

Раздел 3.2

Выписка из Единого государственного реестра недвижимости об объекте недвижимости
Описание местоположения земельного участка

Земельный участок			
(вид объекта недвижимости)			
Лист № ___ Раздела 3.2	Всего листов раздела 3.2 : ___	Всего разделов: ___	Всего листов выписки: ___
30.09.2021 № 99/2021/420838691			
Кадастровый номер:		02:22:000000:205(единое землепользование)	

Сведения о характерных точках границы земельного участка				
Система координат				
Зона №				
Номер точки	Координаты		Описание закрепления на местности	Средняя квадратическая погрешность определения координат характерных точек границ земельного участка, м
	X	Y		
1	2	3	4	5
3496	754020.61	1296323.08	данные отсутствуют	данные отсутствуют
3497	754022.66	1296332.46	данные отсутствуют	данные отсутствуют
3498	753991.69	1297060.21	данные отсутствуют	данные отсутствуют
3499	753803.39	1297617.87	данные отсутствуют	данные отсутствуют
3500	753674.47	1297873.37	данные отсутствуют	данные отсутствуют
3501	753616.53	1297975.21	данные отсутствуют	данные отсутствуют
3502	753587.83	1297984.18	данные отсутствуют	данные отсутствуют
3503	753451.23	1297965.09	данные отсутствуют	данные отсутствуют
3504	753271.07	1297924.52	данные отсутствуют	данные отсутствуют
3505	753010.2	1297870.1	данные отсутствуют	данные отсутствуют
3506	753055.51	1297732.56	данные отсутствуют	данные отсутствуют
3507	753246.96	1297305.65	данные отсутствуют	данные отсутствуют
3508	753471.27	1296754.41	данные отсутствуют	данные отсутствуют
3509	753643.42	1296393.59	данные отсутствуют	данные отсутствуют
3510	753648.72	1296381.61	данные отсутствуют	данные отсутствуют

Государственный регистратор		ФГИС ЕГРН
полное наименование должности	подпись	инициалы, фамилия

М.П.

Выписка из Единого государственного реестра недвижимости об объекте недвижимости
Описание местоположения земельного участка

Земельный участок			
(вид объекта недвижимости)			
Лист № ___ Раздела 3.2	Всего листов раздела 3.2 : ___	Всего разделов: ___	Всего листов выписки: ___
30.09.2021.№ 99/2021/420838691			
Кадастровый номер:		02:22:000000:205(единое землепользование)	

Сведения о характерных точках границы земельного участка				
Система координат				
Зона №				
Номер точки	Координаты		Описание закрепления на местности	Средняя квадратическая погрешность определения координат характерных точек границ земельного участка, м
	X	Y		
1	2	3	4	5
3511	753817.89	1296064.25	данные отсутствуют	данные отсутствуют
3512	753827.11	1296046.48	данные отсутствуют	данные отсутствуют
3513	753833.19	1296034.77	данные отсутствуют	данные отсутствуют
3514	753855.27	1296053.54	данные отсутствуют	данные отсутствуют
3515	753549.73	1298092.62	данные отсутствуют	данные отсутствуют
3516	753534.11	1298120.07	данные отсутствуют	данные отсутствуют
3517	753118.65	1298243.8	данные отсутствуют	данные отсутствуют
3518	743852.72	1300641.2	данные отсутствуют	данные отсутствуют
3519	743754.66	1300723.78	данные отсутствуют	данные отсутствуют
3520	743730.62	1300742.67	данные отсутствуют	данные отсутствуют
3521	743725.79	1300742.67	данные отсутствуют	данные отсутствуют
3522	743715.72	1300744.31	данные отсутствуют	данные отсутствуют
3523	743715.7	1300744.31	данные отсутствуют	данные отсутствуют
3524	743706.8	1300747.35	данные отсутствуют	данные отсутствуют
3525	743706.79	1300747.36	данные отсутствуют	данные отсутствуют

Государственный регистратор		ФГИС ЕГРН
полное наименование должности	подпись	инициалы, фамилия

М.П.

Выписка из Единого государственного реестра недвижимости об объекте недвижимости
Описание местоположения земельного участка

Земельный участок			
(вид объекта недвижимости)			
Лист № ___ Раздела 3.2	Всего листов раздела 3.2 : ___	Всего разделов: ___	Всего листов выписки: ___
30.09.2021.№ 99/2021/420838691			
Кадастровый номер:		02:22:000000:205(единое землепользование)	

Сведения о характерных точках границы земельного участка				
Система координат				
Зона №				
Номер точки	Координаты		Описание закрепления на местности	Средняя квадратическая погрешность определения координат характерных точек границ земельного участка, м
	X	Y		
1	2	3	4	5
3526	743700.45	1300750.88	данные отсутствуют	данные отсутствуют
3527	743693.89	1300754.86	данные отсутствуют	данные отсутствуют
3528	743693.86	1300754.9	данные отсутствуют	данные отсутствуют
3529	743690.61	1300761.55	данные отсутствуют	данные отсутствуют
3530	743690.6	1300761.59	данные отсутствуют	данные отсутствуют
3531	743690.61	1300761.62	данные отсутствуют	данные отсутствуют
3532	743693.3	1300768.29	данные отсутствуют	данные отсутствуют
3533	743694.05	1300771.41	данные отсутствуют	данные отсутствуют
3534	743682.4	1300780.56	данные отсутствуют	данные отсутствуют
3535	743610.15	1300790.87	данные отсутствуют	данные отсутствуют
3536	743553.37	1300780.56	данные отсутствуют	данные отсутствуют
3537	743465.63	1300749.59	данные отсутствуют	данные отсутствуют
3538	743321.12	1300641.2	данные отсутствуют	данные отсутствуют
3539	743114.66	1300450.24	данные отсутствуют	данные отсутствуют
3540	742939.18	1300279.91	данные отсутствуют	данные отсутствуют

Государственный регистратор		ФГИС ЕГРН
полное наименование должности	подпись	инициалы, фамилия

М.П.

Выписка из Единого государственного реестра недвижимости об объекте недвижимости
Описание местоположения земельного участка

Земельный участок			
<small>(вид объекта недвижимости)</small>			
Лист № ___	Раздела 3.2	Всего листов раздела 3.2 : ___	Всего разделов: ___
Всего листов выписки: ___		Всего разделов: ___	
30.09.2021 № 99/2021/420838691			
Кадастровый номер:		02:22:000000:205(единое землепользование)	

Сведения о характерных точках границы земельного участка				
Система координат				
Зона №				
Номер точки	Координаты		Описание закрепления на местности	Средняя квадратическая погрешность определения координат характерных точек границ земельного участка, м
	X	Y		
1	2	3	4	5
3541	742779.18	1300114.76	данные отсутствуют	данные отсутствуют
3542	742713.3	1300020.64	данные отсутствуют	данные отсутствуют
3543	742711.89	1300016	данные отсутствуют	данные отсутствуют
3544	742710.72	1300011.79	данные отсутствуют	данные отсутствуют
3545	742709.78	1299999.62	данные отсутствуют	данные отсутствуют
3546	742708.38	1299990.48	данные отсутствуют	данные отсутствуют
3547	742708.37	1299990.45	данные отсутствуют	данные отсутствуют
3548	742708.36	1299990.44	данные отсутствуют	данные отсутствуют
3549	742701.09	1299979.67	данные отсутствуют	данные отсутствуют
3550	742692.66	1299968.42	данные отсутствуют	данные отсутствуют
3551	742688.92	1299962.81	данные отсутствуют	данные отсутствуют
3552	742686.59	1299952.76	данные отсутствуют	данные отсутствуют
3553	742684.95	1299945.96	данные отсутствуют	данные отсутствуют
3554	742684.94	1299945.93	данные отсутствуют	данные отсутствуют
3555	742681.89	1299940.79	данные отсутствуют	данные отсутствуют

Государственный регистратор		ФГИС ЕГРН
полное наименование должности	подпись	инициалы, фамилия

М.П.

Раздел 3.2

Выписка из Единого государственного реестра недвижимости об объекте недвижимости
Описание местоположения земельного участка

Земельный участок			
<small>(вид объекта недвижимости)</small>			
Лист № ___	Раздела 3.2	Всего листов раздела 3.2 : ___	Всего разделов: ___
Всего листов выписки: ___		Всего разделов: ___	
30.09.2021 № 99/2021/420838691			
Кадастровый номер:		02:22:000000:205(единое землепользование)	

Сведения о характерных точках границы земельного участка				
Система координат				
Зона №				
Номер точки	Координаты		Описание закрепления на местности	Средняя квадратическая погрешность определения координат характерных точек границ земельного участка, м
	X	Y		
1	2	3	4	5
3556	742677.68	1299932.6	данные отсутствуют	данные отсутствуют
3557	742675.58	1299924.88	данные отсутствуют	данные отсутствуют
3558	742671.83	1299911.77	данные отсутствуют	данные отсутствуют
3559	742671.6	1299904.05	данные отсутствуют	данные отсутствуют
3560	742671.6	1299904.02	данные отсутствуют	данные отсутствуют
3561	742668.32	1299893.71	данные отсутствуют	данные отсутствуют
3562	742666.44	1299886.69	данные отсутствуют	данные отсутствуют
3563	742665.54	1299883.03	данные отсутствуют	данные отсутствуют
3564	744197.17	1299190.64	данные отсутствуют	данные отсутствуют
3565	744389.07	1299221.18	данные отсутствуют	данные отсутствуют
3566	744493.63	1299414.67	данные отсутствуют	данные отсутствуют
3567	744563.58	1299354.94	данные отсутствуют	данные отсутствуют
3568	744608.53	1299399.65	данные отсутствуют	данные отсутствуют
3569	744633.53	1299409.26	данные отсутствуют	данные отсутствуют
3570	744655.64	1299450.61	данные отсутствуют	данные отсутствуют

Государственный регистратор		ФГИС ЕГРН
полное наименование должности	подпись	инициалы, фамилия

М.П.

Выписка из Единого государственного реестра недвижимости об объекте недвижимости
Описание местоположения земельного участка

Земельный участок			
(вид объекта недвижимости)			
Лист № ___ Раздела 3.2	Всего листов раздела 3.2 : ___	Всего разделов: ___	Всего листов выписки: ___
30.09.2021.№ 99/2021/420838691			
Кадастровый номер:		02:22:000000:205(единое землепользование)	

Сведения о характерных точках границы земельного участка				
Система координат				
Зона №				
Номер точки	Координаты		Описание закрепления на местности	Средняя квадратическая погрешность определения координат характерных точек границ земельного участка, м
	X	Y		
1	2	3	4	5
3571	744478.73	1299614.06	данные отсутствуют	данные отсутствуют
3572	744202.98	1299909.79	данные отсутствуют	данные отсутствуют
3573	744097.98	1299752.51	данные отсутствуют	данные отсутствуют
3574	744065.29	1299790.97	данные отсутствуют	данные отсутствуют
3575	744124.91	1299965.96	данные отсутствуют	данные отсутствуют
3576	744107.6	1299964.04	данные отсутствуют	данные отсутствуют
3577	744082.6	1299927.5	данные отсутствуют	данные отсутствуют
3578	744066.96	1299927.05	данные отсутствуют	данные отсутствуют
3579	744065.18	1299945.74	данные отсутствуют	данные отсутствуют
3580	744086.99	1299995.6	данные отсутствуют	данные отсутствуют
3581	744057.17	1299998.72	данные отсутствуют	данные отсутствуют
3582	743993.07	1299827.78	данные отсутствуют	данные отсутствуют
3583	743968.14	1299788.6	данные отсутствуют	данные отсутствуют
3584	743958.34	1299809.08	данные отсутствуют	данные отсутствуют
3585	743963.24	1299912.8	данные отсутствуют	данные отсутствуют

Государственный регистратор		ФГИС ЕГРН
полное наименование должности	подпись	инициалы, фамилия

М.П.

Раздел 3.2

Выписка из Единого государственного реестра недвижимости об объекте недвижимости
Описание местоположения земельного участка

Земельный участок			
(вид объекта недвижимости)			
Лист № ___ Раздела 3.2	Всего листов раздела 3.2 : ___	Всего разделов: ___	Всего листов выписки: ___
30.09.2021.№ 99/2021/420838691			
Кадастровый номер:		02:22:000000:205(единое землепользование)	

Сведения о характерных точках границы земельного участка				
Система координат				
Зона №				
Номер точки	Координаты		Описание закрепления на местности	Средняя квадратическая погрешность определения координат характерных точек границ земельного участка, м
	X	Y		
1	2	3	4	5
3586	743984.61	1299996.94	данные отсутствуют	данные отсутствуют
3587	743958.34	1300037.45	данные отсутствуют	данные отсутствуют
3588	743880.89	1300016.97	данные отсутствуют	данные отсутствуют
3589	743847.06	1300022.31	данные отсутствуют	данные отсутствуют
3590	743836.37	1300048.13	данные отсутствуют	данные отсутствуют
3591	743794.53	1300063.27	данные отсутствуют	данные отсутствуют
3592	743757.46	1300025.47	данные отсутствуют	данные отсутствуют
3593	743708.54	1300025.47	данные отсутствуют	данные отсутствуют
3594	743804.89	1300173.71	данные отсутствуют	данные отсутствуют
3595	743776.73	1300178.16	данные отсутствуют	данные отсутствуют
3596	743736.7	1300132.21	данные отсутствуют	данные отсутствуют
3597	743760.42	1300188.54	данные отсутствуют	данные отсутствуют
3598	743824.16	1300249.31	данные отсутствуют	данные отсутствуют
3599	743818.23	1300268.58	данные отсутствуют	данные отсутствуют
3600	743723.36	1300209.29	данные отсутствуют	данные отсутствуют

Государственный регистратор		ФГИС ЕГРН
полное наименование должности	подпись	инициалы, фамилия

М.П.

Выписка из Единого государственного реестра недвижимости об объекте недвижимости
Описание местоположения земельного участка

Земельный участок			
<small>(вид объекта недвижимости)</small>			
Лист № ___	Раздела 3.2	Всего листов раздела 3.2 : ___	Всего разделов: ___
Всего листов выписки: ___			
30.09.2021 № 99/2021/420838691			
Кадастровый номер:		02:22:000000:205(единое землепользование)	

Сведения о характерных точках границы земельного участка				
Система координат				
Зона №				
Номер точки	Координаты		Описание закрепления на местности	Средняя квадратическая погрешность определения координат характерных точек границ земельного участка, м
	X	Y		
1	2	3	4	5
3601	743692.23	1300145.55	данные отсутствуют	данные отсутствуют
3602	743591.43	1300000.27	данные отсутствуют	данные отсутствуют
3603	743496.33	1299911.87	данные отсутствуют	данные отсутствуют
3604	743447.99	1299873.28	данные отсутствуют	данные отсутствуют
3605	743395.65	1299872.39	данные отсутствуют	данные отсутствуют
3606	743351.29	1299863.96	данные отсутствуют	данные отсутствуют
3607	743437.34	1299773.48	данные отсутствуют	данные отсутствуют
3608	743491.01	1299686.1	данные отсутствуют	данные отсутствуют
3609	743510.97	1299607.15	данные отсутствуют	данные отсутствуют
3610	743519.84	1299553.92	данные отсутствуют	данные отсутствуют
3611	743518.22	1299505.88	данные отсутствуют	данные отсутствуют
3612	743095.11	1299699.07	данные отсутствуют	данные отсутствуют
3613	742991.99	1299746.2	данные отсутствуют	данные отсутствуют
3614	743004.56	1299746.83	данные отсутствуют	данные отсутствуют
3615	743071.49	1299733.44	данные отсутствуют	данные отсутствуют

Государственный регистратор		ФГИС ЕГРН
полное наименование должности	подпись	инициалы, фамилия

М.П.

Раздел 3.2

Выписка из Единого государственного реестра недвижимости об объекте недвижимости
Описание местоположения земельного участка

Земельный участок			
<small>(вид объекта недвижимости)</small>			
Лист № ___	Раздела 3.2	Всего листов раздела 3.2 : ___	Всего разделов: ___
Всего листов выписки: ___			
30.09.2021 № 99/2021/420838691			
Кадастровый номер:		02:22:000000:205(единое землепользование)	

Сведения о характерных точках границы земельного участка				
Система координат				
Зона №				
Номер точки	Координаты		Описание закрепления на местности	Средняя квадратическая погрешность определения координат характерных точек границ земельного участка, м
	X	Y		
1	2	3	4	5
3616	743111.64	1299725.41	данные отсутствуют	данные отсутствуют
3617	743114.32	1299778.95	данные отсутствуют	данные отсутствуют
3618	743087.55	1299786.98	данные отсутствуют	данные отсутствуют
3619	743042.04	1299918.16	данные отсутствуют	данные отсутствуют
3620	743025.98	1299915.49	данные отсутствуют	данные отсутствуют
3621	742993.85	1299891.39	данные отсутствуют	данные отсутствуют
3622	743012.59	1299851.24	данные отсутствуют	данные отсутствуют
3623	743004.56	1299832.5	данные отсутствуют	данные отсутствуют
3624	742827.87	1299952.97	данные отсутствуют	данные отсутствуют
3625	742825.19	1300030.6	данные отсутствуют	данные отсутствуют
3626	742876.06	1300038.63	данные отсутствуют	данные отсутствуют
3627	742908.18	1300006.51	данные отсутствуют	данные отсутствуют
3628	742996.53	1300033.28	данные отсутствуют	данные отсутствуют
3629	743082.2	1300156.43	данные отсутствуют	данные отсутствуют
3630	743138.42	1300196.58	данные отсутствуют	данные отсутствуют

Государственный регистратор		ФГИС ЕГРН
полное наименование должности	подпись	инициалы, фамилия

М.П.

Выписка из Единого государственного реестра недвижимости об объекте недвижимости
Описание местоположения земельного участка

Земельный участок			
(вид объекта недвижимости)			
Лист № ___	Раздела 3.2	Всего листов раздела 3.2 : ___	Всего разделов: ___
Всего листов выписки: ___			
30.09.2021.№ 99/2021/420838691			
Кадастровый номер:		02:22:000000:205(единое землепользование)	

Сведения о характерных точках границы земельного участка				
Система координат				
Зона №				
Номер точки	Координаты		Описание закрепления на местности	Средняя квадратическая погрешность определения координат характерных точек границ земельного участка, м
	X	Y		
1	2	3	4	5
3631	743435.58	1300582.09	данные отсутствуют	данные отсутствуют
3632	743510.54	1300640.99	данные отсутствуют	данные отсутствуют
3633	743566.76	1300649.02	данные отсутствуют	данные отсутствуют
3634	743620.3	1300624.92	данные отсутствуют	данные отсутствуют
3635	743695.26	1300587.44	данные отсутствуют	данные отсутствуют
3636	743738.09	1300496.42	данные отсутствуют	данные отсутствуют
3637	743786.28	1300493.75	данные отсутствуют	данные отсутствуют
3638	743778.25	1300555.32	данные отсутствуют	данные отсутствуют
3639	743834.47	1300616.89	данные отсутствуют	данные отсутствуют
3640	743909.43	1300608.86	данные отсутствуют	данные отсутствуют
3641	743910.76	1300610.48	данные отсутствуют	данные отсутствуют
3642	748591.78	1299173.34	данные отсутствуют	данные отсутствуют
3643	748563.7	1299271.35	данные отсутствуют	данные отсутствуют
3644	748555.06	1299564.1	данные отсутствуют	данные отсутствуют
3645	748560.42	1299919.7	данные отсутствуют	данные отсутствуют

Государственный регистратор		ФГИС ЕГРН
полное наименование должности	подпись	инициалы, фамилия

М.П.

Выписка из Единого государственного реестра недвижимости об объекте недвижимости
Описание местоположения земельного участка

Земельный участок			
(вид объекта недвижимости)			
Лист № ___	Раздела 3.2	Всего листов раздела 3.2 : ___	Всего разделов: ___
Всего листов выписки: ___			
30.09.2021.№ 99/2021/420838691			
Кадастровый номер:		02:22:000000:205(единое землепользование)	

Сведения о характерных точках границы земельного участка				
Система координат				
Зона №				
Номер точки	Координаты		Описание закрепления на местности	Средняя квадратическая погрешность определения координат характерных точек границ земельного участка, м
	X	Y		
1	2	3	4	5
3646	748536.58	1299938.61	данные отсутствуют	данные отсутствуют
3647	748321.55	1300126.08	данные отсутствуют	данные отсутствуют
3648	748113.54	1300283.95	данные отсутствуют	данные отсутствуют
3649	747979.54	1300259.28	данные отсутствуют	данные отсутствуют
3650	747808.51	1300236.26	данные отсутствуют	данные отсутствуют
3651	747673.21	1300265.44	данные отсутствуют	данные отсутствуют
3652	747651	1300273.67	данные отсутствуют	данные отсутствуют
3653	747650.96	1300273.75	данные отсутствуют	данные отсутствуют
3654	747656.9	1300294.02	данные отсутствуют	данные отсутствуют
3655	747595.73	1300306.77	данные отсутствуют	данные отсутствуют
3656	747620.18	1300328.03	данные отсутствуют	данные отсутствуют
3657	747644.63	1300398.19	данные отсутствуют	данные отсутствуют
3658	747682.37	1300465.69	данные отсутствуют	данные отсутствуют
3659	748170.63	1301049.12	данные отсутствуют	данные отсутствуют
3660	748144.1	1301432.05	данные отсутствуют	данные отсутствуют

Государственный регистратор		ФГИС ЕГРН
полное наименование должности	подпись	инициалы, фамилия

М.П.

Земельный участок			
(вид объекта недвижимости)			
Лист № ___	Раздела 3.2	Всего листов раздела 3.2 : ___	Всего разделов: ___
Всего листов выписки: ___			
30.09.2021 № 99/2021/420838691			
Кадастровый номер:		02:22:000000:205(единое землепользование)	

Сведения о характерных точках границы земельного участка				
Система координат				
Зона №				
Номер точки	Координаты		Описание закрепления на местности	Средняя квадратическая погрешность определения координат характерных точек границ земельного участка, м
	X	Y		
1	2	3	4	5
3661	747930.08	1301478.67	данные отсутствуют	данные отсутствуют
3662	747762.68	1301518.93	данные отсутствуют	данные отсутствуют
3663	747697.31	1301545.96	данные отсутствуют	данные отсутствуют
3664	747659.27	1301522.72	данные отсутствуют	данные отсутствуют
3665	747630.65	1301528.22	данные отсутствуют	данные отсутствуют
3666	747624.62	1301525.56	данные отсутствуют	данные отсутствуют
3667	747592.51	1301535.54	данные отсутствуют	данные отсутствуют
3668	747494.64	1301554.34	данные отсутствуют	данные отсутствуют
3669	747340.2	1301570.23	данные отсутствуют	данные отсутствуют
3670	747212.7	1301570.23	данные отсутствуют	данные отсутствуют
3671	747145.6	1301596.03	данные отсутствуют	данные отсутствуют
3672	747037.22	1301627	данные отсутствуют	данные отсутствуют
3673	746968.17	1301646.72	данные отсутствуют	данные отсутствуют
3674	746964.95	1301646.77	данные отсутствуют	данные отсутствуют
3675	746954.98	1301647.48	данные отсутствуют	данные отсутствуют

Государственный регистратор		ФГИС ЕГРН
полное наименование должности	подпись	инициалы, фамилия

М.П.

Раздел 3.2

Выписка из Единого государственного реестра недвижимости об объекте недвижимости
Описание местоположения земельного участка

Земельный участок			
(вид объекта недвижимости)			
Лист № ___	Раздела 3.2	Всего листов раздела 3.2 : ___	Всего разделов: ___
Всего листов выписки: ___			
30.09.2021 № 99/2021/420838691			
Кадастровый номер:		02:22:000000:205(единое землепользование)	

Сведения о характерных точках границы земельного участка				
Система координат				
Зона №				
Номер точки	Координаты		Описание закрепления на местности	Средняя квадратическая погрешность определения координат характерных точек границ земельного участка, м
	X	Y		
1	2	3	4	5
3676	746947.7	1301649.05	данные отсутствуют	данные отсутствуют
3677	746889.43	1301657.38	данные отсутствуют	данные отсутствуют
3678	746814.76	1301660.18	данные отсутствуют	данные отсутствуют
3679	746836.27	1301504.47	данные отсутствуют	данные отсутствуют
3680	746868.48	1301368.4	данные отсутствуют	данные отсутствуют
3681	746868.43	1301368.33	данные отсутствуют	данные отсутствуют
3682	746860.23	1301366.66	данные отсутствуют	данные отсутствуют
3683	746863.19	1301354.54	данные отсутствуют	данные отсутствуют
3684	746776.16	1301342.85	данные отсутствуют	данные отсутствуют
3685	746767.05	1301340	данные отсутствуют	данные отсутствуют
3686	746674.04	1301278.39	данные отсутствуют	данные отсутствуют
3687	746691.42	1301208.94	данные отсутствуют	данные отсутствуют
3688	746727.54	1301162.49	данные отсутствуют	данные отсутствуют
3689	746727.78	1301161.38	данные отсутствуют	данные отсутствуют
3690	746728.67	1301160.39	данные отсутствуют	данные отсутствуют

Государственный регистратор		ФГИС ЕГРН
полное наименование должности	подпись	инициалы, фамилия

М.П.

Выписка из Единого государственного реестра недвижимости об объекте недвижимости
Описание местоположения земельного участка

Земельный участок			
(вид объекта недвижимости)			
Лист № ___ Раздела 3.2	Всего листов раздела 3.2 : ___	Всего разделов: ___	Всего листов выписки: ___
30.09.2021 № 99/2021/420838691			
Кадастровый номер:		02:22:000000:205(единое землепользование)	

Сведения о характерных точках границы земельного участка				
Система координат				
Зона №				
Номер точки	Координаты		Описание закрепления на местности	Средняя квадратическая погрешность определения координат характерных точек границ земельного участка, м
	X	Y		
1	2	3	4	5
3691	746744.32	1301131.61	данные отсутствуют	данные отсутствуют
3692	746757.46	1301112.7	данные отсутствуют	данные отсутствуют
3693	746764.88	1301090.48	данные отсутствуют	данные отсутствуют
3694	746768.99	1301072.38	данные отсутствуют	данные отсутствуют
3695	746768.98	1301054.28	данные отсутствуют	данные отсутствуют
3696	746762.41	1301034.52	данные отсутствуют	данные отсутствуют
3697	746743.5	1301008.2	данные отсутствуют	данные отсутствуют
3698	746711.39	1300985.98	данные отсутствуют	данные отсутствуют
3699	746696.6	1300975.02	данные отсутствуют	данные отсутствуют
3700	746686.26	1300945.71	данные отсутствуют	данные отсутствуют
3701	746645.64	1300892.93	данные отсутствуют	данные отсутствуют
3702	746633.32	1300857.72	данные отсутствуют	данные отсутствуют
3703	746625.08	1300836.35	данные отсутствуют	данные отсутствуют
3704	746617.68	1300820.72	данные отсутствуют	данные отсутствуют
3705	746601.22	1300808.35	данные отсутствуют	данные отсутствуют

Государственный регистратор		ФГИС ЕГРН
полное наименование должности	подпись	инициалы, фамилия

М.П.

Выписка из Единого государственного реестра недвижимости об объекте недвижимости
Описание местоположения земельного участка

Земельный участок			
(вид объекта недвижимости)			
Лист № ___ Раздела 3.2	Всего листов раздела 3.2 : ___	Всего разделов: ___	Всего листов выписки: ___
30.09.2021 № 99/2021/420838691			
Кадастровый номер:		02:22:000000:205(единое землепользование)	

Сведения о характерных точках границы земельного участка				
Система координат				
Зона №				
Номер точки	Координаты		Описание закрепления на местности	Средняя квадратическая погрешность определения координат характерных точек границ земельного участка, м
	X	Y		
1	2	3	4	5
3706	746585.33	1300796.44	данные отсутствуют	данные отсутствуют
3707	746557.22	1300749.59	данные отсутствуют	данные отсутствуют
3708	746526.25	1300661.85	данные отсутствуют	данные отсутствуют
3709	746495.29	1300568.95	данные отсутствуют	данные отсутствуют
3710	746479.77	1300555.65	данные отсутствуют	данные отсутствуют
3711	746628.34	1300492.72	данные отсутствуют	данные отсутствуют
3712	746737.69	1300432.69	данные отсутствуют	данные отсутствуют
3713	746946.14	1300382.24	данные отсутствуют	данные отсутствуют
3714	746993.49	1300374.7	данные отсутствуют	данные отсутствуют
3715	747111.66	1300369.04	данные отсутствуют	данные отсутствуют
3716	747272.97	1300355.44	данные отсутствуют	данные отсутствуют
3717	747451.78	1300334.06	данные отсутствуют	данные отсутствуют
3718	747625.24	1300256.32	данные отсутствуют	данные отсутствуют
3719	747612.12	1300240.85	данные отсутствуют	данные отсутствуют
3720	747654.13	1300222.6	данные отсутствуют	данные отсутствуют

Государственный регистратор		ФГИС ЕГРН
полное наименование должности	подпись	инициалы, фамилия

М.П.

Выписка из Единого государственного реестра недвижимости об объекте недвижимости
Описание местоположения земельного участка

Земельный участок			
<small>(вид объекта недвижимости)</small>			
Лист № ___	Раздела 3.2	Всего листов раздела 3.2 : ___	Всего разделов: ___
Всего листов выписки: ___		Всего листов выписки: ___	
30.09.2021 № 99/2021/420838691			
Кадастровый номер:		02:22:000000:205(единое землепользование)	

Сведения о характерных точках границы земельного участка				
Система координат				
Зона №				
Номер точки	Координаты		Описание закрепления на местности	Средняя квадратическая погрешность определения координат характерных точек границ земельного участка, м
	X	Y		
1	2	3	4	5
3721	747654.16	1300222.5	данные отсутствуют	данные отсутствуют
3722	747581.8	1300136.99	данные отсутствуют	данные отсутствуют
3723	747388.13	1299932.82	данные отсутствуют	данные отсутствуют
3724	747381.62	1299921.86	данные отсутствуют	данные отсутствуют
3725	747051.99	1299554.27	данные отсутствуют	данные отсутствуют
3726	747021.65	1299539.73	данные отсутствуют	данные отсутствуют
3727	747004.46	1299524.1	данные отсутствуют	данные отсутствуют
3728	746842.09	1299453.68	данные отсутствуют	данные отсутствуют
3729	746631.49	1299352.75	данные отсутствуют	данные отсутствуют
3730	746425.59	1299282.54	данные отсутствуют	данные отсутствуют
3731	746328.49	1299245.82	данные отсутствуют	данные отсутствуют
3732	746285.89	1299234.9	данные отсутствуют	данные отсутствуют
3733	745999.58	1299137.27	данные отсутствуют	данные отсутствуют
3734	745770.87	1298514.01	данные отсутствуют	данные отсутствуют
3735	746742.48	1297765.27	данные отсутствуют	данные отсутствуют

Государственный регистратор		ФГИС ЕГРН
полное наименование должности	подпись	инициалы, фамилия

М.П.

Раздел 3.2

Выписка из Единого государственного реестра недвижимости об объекте недвижимости
Описание местоположения земельного участка

Земельный участок			
<small>(вид объекта недвижимости)</small>			
Лист № ___	Раздела 3.2	Всего листов раздела 3.2 : ___	Всего разделов: ___
Всего листов выписки: ___		Всего листов выписки: ___	
30.09.2021 № 99/2021/420838691			
Кадастровый номер:		02:22:000000:205(единое землепользование)	

Сведения о характерных точках границы земельного участка				
Система координат				
Зона №				
Номер точки	Координаты		Описание закрепления на местности	Средняя квадратическая погрешность определения координат характерных точек границ земельного участка, м
	X	Y		
1	2	3	4	5
3736	746922.9	1297622.54	данные отсутствуют	данные отсутствуют
3737	747308.68	1297352.85	данные отсутствуют	данные отсутствуют
3738	747542.47	1297774.97	данные отсутствуют	данные отсутствуют
3739	747655.47	1297950.32	данные отсутствуют	данные отсутствуют
3740	747628.19	1298043.83	данные отсутствуют	данные отсутствуют
3741	748062	1298637.4	данные отсутствуют	данные отсутствуют
3742	748219.16	1298802.35	данные отсутствуют	данные отсутствуют
3743	748469.83	1299014.06	данные отсутствуют	данные отсутствуют
3744	748932.38	1300880.64	данные отсутствуют	0.3
3745	748944.18	1300871.87	данные отсутствуют	15
3746	748916.43	1300873.05	626003000000	2.5
3747	748867.95	1300914.12	данные отсутствуют	15
3748	748872.51	1300924.88	данные отсутствуют	15
3749	751836.08	1299020.36	данные отсутствуют	5
3750	751834.54	1299025.43	данные отсутствуют	5

Государственный регистратор		ФГИС ЕГРН
полное наименование должности	подпись	инициалы, фамилия

М.П.

Выписка из Единого государственного реестра недвижимости об объекте недвижимости
Описание местоположения земельного участка

Земельный участок			
(вид объекта недвижимости)			
Лист № ___ Раздела 3.2	Всего листов раздела 3.2 : ___	Всего разделов: ___	Всего листов выписки: ___
30.09.2021.№ 99/2021/420838691			
Кадастровый номер:		02:22:000000:205(единое землепользование)	

Сведения о характерных точках границы земельного участка				
Система координат				
Зона №				
Номер точки	Координаты		Описание закрепления на местности	Средняя квадратическая погрешность определения координат характерных точек границ земельного участка, м
	X	Y		
1	2	3	4	5
3751	751785.82	1299170.37	данные отсутствуют	5
3752	751768.36	1299340.59	данные отсутствуют	5
3753	751763.96	1299374.77	данные отсутствуют	5
3754	751799.38	1299475.01	данные отсутствуют	5
3755	751822.05	1299543.01	данные отсутствуют	5
3756	751929.45	1299750.04	данные отсутствуют	5
3757	751969.67	1299793.79	данные отсутствуют	5
3758	751982.9	1299820.27	данные отсутствуют	5
3759	752065.04	1299944.56	данные отсутствуют	5
3760	752149.29	1300084.2	данные отсутствуют	5
3761	752123.53	1300153.74	данные отсутствуют	5
3762	752058.84	1300174.44	данные отсутствуют	5
3763	751777.48	1300228.56	данные отсутствуют	5
3764	751622.79	1300244.31	данные отсутствуют	5
3765	751624.59	1300246.71	данные отсутствуют	5

Государственный регистратор		ФГИС ЕГРН
полное наименование должности	подпись	инициалы, фамилия

М.П.

Выписка из Единого государственного реестра недвижимости об объекте недвижимости
Описание местоположения земельного участка

Земельный участок			
(вид объекта недвижимости)			
Лист № ___ Раздела 3.2	Всего листов раздела 3.2 : ___	Всего разделов: ___	Всего листов выписки: ___
30.09.2021.№ 99/2021/420838691			
Кадастровый номер:		02:22:000000:205(единое землепользование)	

Сведения о характерных точках границы земельного участка				
Система координат				
Зона №				
Номер точки	Координаты		Описание закрепления на местности	Средняя квадратическая погрешность определения координат характерных точек границ земельного участка, м
	X	Y		
1	2	3	4	5
3766	751623.86	1300246.79	данные отсутствуют	5
3767	751632.95	1300258.99	данные отсутствуют	5
3768	751622.33	1300261.22	данные отсутствуют	5
3769	751655.94	1300289.84	данные отсутствуют	5
3770	751771.15	1300444.41	данные отсутствуют	5
3771	751864.96	1300529.4	данные отсутствуют	5
3772	751926.21	1300586.55	данные отсутствуют	5
3773	752283.16	1301001.57	данные отсутствуют	5
3774	752348.1	1301047.7	данные отсутствуют	5
3775	752559.76	1301203.2	данные отсутствуют	5
3776	752748.74	1301332.26	данные отсутствуют	5
3777	752865.87	1301415.45	данные отсутствуют	5
3778	752938.55	1301462.57	данные отсутствуют	5
3779	752962.46	1301479.12	данные отсутствуют	5
3780	752964.37	1301480.13	данные отсутствуют	5

Государственный регистратор		ФГИС ЕГРН
полное наименование должности	подпись	инициалы, фамилия

М.П.

Выписка из Единого государственного реестра недвижимости об объекте недвижимости
Описание местоположения земельного участка

Земельный участок			
<small>(вид объекта недвижимости)</small>			
Лист № ___	Раздела 3.2	Всего листов раздела 3.2 : ___	Всего разделов: ___
Всего листов выписки: ___		Всего листов выписки: ___	
30.09.2021 № 99/2021/420838691			
Кадастровый номер:		02:22:000000:205(единое землепользование)	

Сведения о характерных точках границы земельного участка				
Система координат				
Зона №				
Номер точки	Координаты		Описание закрепления на местности	Средняя квадратическая погрешность определения координат характерных точек границ земельного участка, м
	X	Y		
1	2	3	4	5
3781	753012.13	1301505.39	Долговременный межевой знак	5
3782	753005.72	1301519.03	Долговременный межевой знак	5
3783	752987.28	1301551.59	Долговременный межевой знак	5
3784	752966.56	1301585.97	Долговременный межевой знак	5
3785	752963.44	1301591.06	данные отсутствуют	5
3786	752953.28	1301608.23	данные отсутствуют	5
3787	752940.55	1301619.14	данные отсутствуют	5
3788	752922.13	1301627.33	данные отсутствуют	5
3789	752902.31	1301630.75	данные отсутствуют	5
3790	752877.05	1301642.59	данные отсутствуют	5
3791	752853.15	1301651.01	данные отсутствуют	5
3792	752824.09	1301657.52	данные отсутствуют	5
3793	752797.6	1301676.18	данные отсутствуют	5
3794	752782.44	1301696.69	данные отсутствуют	5
3795	752775.9	1301706.74	данные отсутствуют	5

Государственный регистратор		ФГИС ЕГРН
полное наименование должности	подпись	инициалы, фамилия

М.П.

Раздел 3.2

Выписка из Единого государственного реестра недвижимости об объекте недвижимости
Описание местоположения земельного участка

Земельный участок			
<small>(вид объекта недвижимости)</small>			
Лист № ___	Раздела 3.2	Всего листов раздела 3.2 : ___	Всего разделов: ___
Всего листов выписки: ___		Всего листов выписки: ___	
30.09.2021 № 99/2021/420838691			
Кадастровый номер:		02:22:000000:205(единое землепользование)	

Сведения о характерных точках границы земельного участка				
Система координат				
Зона №				
Номер точки	Координаты		Описание закрепления на местности	Средняя квадратическая погрешность определения координат характерных точек границ земельного участка, м
	X	Y		
1	2	3	4	5
3796	752742.32	1301722.91	данные отсутствуют	5
3797	752668.27	1301951.22	данные отсутствуют	5
3798	752649.75	1301994.2	данные отсутствуют	5
3799	752632.41	1302025.76	данные отсутствуют	5
3800	752582.85	1302055.72	данные отсутствуют	5
3801	752377.23	1302195.34	данные отсутствуют	5
3802	752230.59	1302291	данные отсутствуют	5
3803	752201.39	1302312.57	данные отсутствуют	5
3804	752178.88	1302327.18	данные отсутствуют	5
3805	752161.08	1302342.34	данные отсутствуют	5
3806	752129.47	1302365.69	данные отсутствуют	5
3807	752058.9	1302411.99	данные отсутствуют	5
3808	751993.79	1302456.34	данные отсутствуют	5
3809	751939.14	1302495.23	данные отсутствуют	5
3810	751899.89	1302520.04	данные отсутствуют	5

Государственный регистратор		ФГИС ЕГРН
полное наименование должности	подпись	инициалы, фамилия

М.П.

Выписка из Единого государственного реестра недвижимости об объекте недвижимости
Описание местоположения земельного участка

Земельный участок			
(вид объекта недвижимости)			
Лист № ___ Раздела 3.2	Всего листов раздела 3.2 : ___	Всего разделов: ___	Всего листов выписки: ___
30.09.2021.№ 99/2021/420838691			
Кадастровый номер:		02:22:000000:205(единое землепользование)	

Сведения о характерных точках границы земельного участка				
Система координат				
Зона №				
Номер точки	Координаты		Описание закрепления на местности	Средняя квадратическая погрешность определения координат характерных точек границ земельного участка, м
	X	Y		
1	2	3	4	5
3811	751870.64	1302541.74	данные отсутствуют	5
3812	751839.49	1302564.39	данные отсутствуют	5
3813	751820.14	1302581.87	данные отсутствуют	5
3814	751811.37	1302593.28	данные отсутствуют	5
3815	751810.41	1302605.16	данные отсутствуют	5
3816	751811.2	1302614.53	данные отсутствуют	5
3817	751813.52	1302618.39	данные отсутствуют	5
3818	751813.52	1302621.43	данные отсутствуют	5
3819	751802.68	1302630.72	данные отсутствуют	5
3820	751793.37	1302635.37	данные отсутствуют	5
3821	751783.26	1302636.93	данные отсутствуют	5
3822	751763.8	1302663.38	данные отсутствуют	5
3823	751750.6	1302675.03	данные отсутствуют	5
3824	751735.83	1302689.02	данные отсутствуют	5
3825	751719.51	1302699.9	данные отсутствуют	5

Государственный регистратор		ФГИС ЕГРН
полное наименование должности	подпись	инициалы, фамилия

М.П.

Выписка из Единого государственного реестра недвижимости об объекте недвижимости
Описание местоположения земельного участка

Земельный участок			
(вид объекта недвижимости)			
Лист № ___ Раздела 3.2	Всего листов раздела 3.2 : ___	Всего разделов: ___	Всего листов выписки: ___
30.09.2021.№ 99/2021/420838691			
Кадастровый номер:		02:22:000000:205(единое землепользование)	

Сведения о характерных точках границы земельного участка				
Система координат				
Зона №				
Номер точки	Координаты		Описание закрепления на местности	Средняя квадратическая погрешность определения координат характерных точек границ земельного участка, м
	X	Y		
1	2	3	4	5
3826	751708.62	1302709.25	данные отсутствуют	5
3827	751696.19	1302725.57	данные отсутствуют	5
3828	751686.13	1302738.97	данные отсутствуют	5
3829	751644.67	1302771.89	данные отсутствуют	5
3830	751619.71	1302795.08	данные отсутствуют	5
3831	751609.2	1302798.58	данные отсутствуют	5
3832	751594.42	1302801.69	данные отсутствуют	5
3833	751580.41	1302806.35	данные отсутствуют	5
3834	751567.96	1302816.49	данные отсутствуют	5
3835	751561.74	1302825.03	данные отсутствуют	5
3836	751554.74	1302833.57	данные отсутствуют	5
3837	751543.88	1302843.67	данные отсутствуют	5
3838	751533.75	1302849.91	данные отсутствуют	5
3839	751522.08	1302871.69	данные отсутствуют	5
3840	751519.45	1302882.03	данные отсутствуют	5

Государственный регистратор		ФГИС ЕГРН
полное наименование должности	подпись	инициалы, фамилия

М.П.

Выписка из Единого государственного реестра недвижимости об объекте недвижимости
Описание местоположения земельного участка

Земельный участок			
<small>(вид объекта недвижимости)</small>			
Лист № ___	Раздела 3.2	Всего листов раздела 3.2 : ___	Всего разделов: ___
Всего листов выписки: ___			
30.09.2021.№ 99/2021/420838691			
Кадастровый номер:		02:22:000000:205(единое землепользование)	

Сведения о характерных точках границы земельного участка				
Система координат				
Зона №				
Номер точки	Координаты		Описание закрепления на местности	Средняя квадратическая погрешность определения координат характерных точек границ земельного участка, м
	X	Y		
1	2	3	4	5
3841	751524.7	1302891.87	данные отсутствуют	5
3842	751532.98	1302898.97	данные отсутствуют	5
3843	751539.85	1302911.99	данные отсутствуют	5
3844	751544.1	1302932.97	данные отсутствуют	5
3845	751545.4	1302954.1	данные отсутствуют	5
3846	751543.07	1302970.39	данные отсутствуют	5
3847	751538.41	1302980.48	данные отсутствуют	5
3848	751535.3	1302988.29	данные отсутствуют	5
3849	751540.75	1303013.97	данные отсутствуют	5
3850	751542.74	1303019.12	данные отсутствуют	5
3851	751581.76	1303124.49	Долговременный межевой знак	5
3852	751650.27	1303256.08	Долговременный межевой знак	5
3853	751667.85	1303276.09	Долговременный межевой знак	5
3854	751700.59	1303495.59	Долговременный межевой знак	5
3855	751656.33	1303558.35	Долговременный межевой знак	5

Государственный регистратор		ФГИС ЕГРН
полное наименование должности	подпись	инициалы, фамилия

М.П.

Раздел 3.2

Выписка из Единого государственного реестра недвижимости об объекте недвижимости
Описание местоположения земельного участка

Земельный участок			
<small>(вид объекта недвижимости)</small>			
Лист № ___	Раздела 3.2	Всего листов раздела 3.2 : ___	Всего разделов: ___
Всего листов выписки: ___			
30.09.2021.№ 99/2021/420838691			
Кадастровый номер:		02:22:000000:205(единое землепользование)	

Сведения о характерных точках границы земельного участка				
Система координат				
Зона №				
Номер точки	Координаты		Описание закрепления на местности	Средняя квадратическая погрешность определения координат характерных точек границ земельного участка, м
	X	Y		
1	2	3	4	5
3856	751643.3	1303596.55	Долговременный межевой знак	5
3857	751494.52	1303088.17	данные отсутствуют	5
3858	751424.24	1303161.64	данные отсутствуют	5
3859	751350.76	1303219.15	данные отсутствуют	5
3860	751328.4	1303241.51	данные отсутствуют	5
3861	751318.81	1303267.07	данные отсутствуют	5
3862	751306.03	1303299.02	данные отсутствуют	5
3863	751293.25	1303353.33	данные отсутствуют	5
3864	751270.89	1303420.42	данные отсутствуют	5
3865	751242.14	1303468.34	данные отсутствуют	5
3866	751159.07	1303541.81	данные отсутствуют	5
3867	751094.95	1303615.09	данные отсутствуют	5
3868	750727.85	1303938.03	Долговременный межевой знак	5
3869	750716.3	1303944.29	Долговременный межевой знак	5
3870	750472.2	1304125.1	Долговременный межевой знак	5

Государственный регистратор		ФГИС ЕГРН
полное наименование должности	подпись	инициалы, фамилия

М.П.

Выписка из Единого государственного реестра недвижимости об объекте недвижимости
Описание местоположения земельного участка

Земельный участок			
(вид объекта недвижимости)			
Лист № ___ Раздела 3.2	Всего листов раздела 3.2 : ___	Всего разделов: ___	Всего листов выписки: ___
30.09.2021.№ 99/2021/420838691			
Кадастровый номер:		02:22:000000:205(единое землепользование)	

Сведения о характерных точках границы земельного участка				
Система координат				
Зона №				
Номер точки	Координаты		Описание закрепления на местности	Средняя квадратическая погрешность определения координат характерных точек границ земельного участка, м
	X	Y		
1	2	3	4	5
3871	749933.37	1303939.04	Долговременный межевой знак	5
3872	749754.17	1303809.92	Долговременный межевой знак	5
3873	749520.47	1303660.84	Долговременный межевой знак	5
3874	749112.36	1302908.52	Долговременный межевой знак	5
3875	749002.88	1302211.21	Долговременный межевой знак	5
3876	749058.94	1302174.21	данные отсутствуют	5
3877	749126.41	1302129.78	данные отсутствуют	5
3878	749456.68	1302321.56	Долговременный межевой знак	5
3879	749566.82	1302401.71	Долговременный межевой знак	5
3880	749736.74	1302544.21	Долговременный межевой знак	5
3881	749990.99	1302675.08	Долговременный межевой знак	5
3882	750175.19	1302753.91	Долговременный межевой знак	5
3883	750202.74	1302743.64	данные отсутствуют	5
3884	750204.93	1302733.43	Долговременный межевой знак	5
3885	750325.23	1302172.03	данные отсутствуют	5

Государственный регистратор		ФГИС ЕГРН
полное наименование должности	подпись	инициалы, фамилия

М.П.

Выписка из Единого государственного реестра недвижимости об объекте недвижимости
Описание местоположения земельного участка

Земельный участок			
(вид объекта недвижимости)			
Лист № ___ Раздела 3.2	Всего листов раздела 3.2 : ___	Всего разделов: ___	Всего листов выписки: ___
30.09.2021.№ 99/2021/420838691			
Кадастровый номер:		02:22:000000:205(единое землепользование)	

Сведения о характерных точках границы земельного участка				
Система координат				
Зона №				
Номер точки	Координаты		Описание закрепления на местности	Средняя квадратическая погрешность определения координат характерных точек границ земельного участка, м
	X	Y		
1	2	3	4	5
3886	750088.42	1301706.58	данные отсутствуют	5
3887	750083.47	1301696.05	Долговременный межевой знак	5
3888	750093.73	1301619.38	Долговременный межевой знак	5
3889	750121.2	1301344.68	Долговременный межевой знак	5
3890	750177.45	1301009.81	Долговременный межевой знак	5
3891	750216.7	1300724.65	Долговременный межевой знак	5
3892	750245.47	1300524.51	Долговременный межевой знак	5
3893	750276.84	1300303.75	данные отсутствуют	5
3894	750279.48	1300285.14	данные отсутствуют	5
3895	750087.19	1300300.83	данные отсутствуют	5
3896	749959	1300300.83	данные отсутствуют	5
3897	749764.81	1300330.64	данные отсутствуют	5
3898	749714.83	1300334.72	данные отсутствуют	5
3899	749713.66	1300338.49	данные отсутствуют	5
3900	749702.4	1300340.23	данные отсутствуют	5

Государственный регистратор		ФГИС ЕГРН
полное наименование должности	подпись	инициалы, фамилия

М.П.

Выписка из Единого государственного реестра недвижимости об объекте недвижимости
Описание местоположения земельного участка

Земельный участок			
(вид объекта недвижимости)			
Лист № ___	Раздела 3.2	Всего листов раздела 3.2 : ___	Всего разделов: ___
Всего листов выписки: ___			
30.09.2021.№ 99/2021/420838691			
Кадастровый номер:		02:22:000000:205(единое землепользование)	

Сведения о характерных точках границы земельного участка				
Система координат				
Зона №				
Номер точки	Координаты		Описание закрепления на местности	Средняя квадратическая погрешность определения координат характерных точек границ земельного участка, м
	X	Y		
1	2	3	4	5
3901	749707.6	1300358.21	данные отсутствуют	5
3902	749705.4	1300365.38	данные отсутствуют	5
3903	749459.65	1300391.88	данные отсутствуют	5
3904	749484.15	1300032.58	данные отсутствуют	5
3905	749925.1	1299926.42	данные отсутствуют	5
3906	750121.09	1299754.94	данные отсутствуют	5
3907	750382.39	1299795.77	данные отсутствуют	5
3908	750480.38	1299983.58	данные отсутствуют	5
3909	750725.36	1299803.94	данные отсутствуют	5
3910	751394.96	1299852.93	данные отсутствуют	5
3911	751484.78	1298971.02	данные отсутствуют	5
3912	751737.92	1298521.9	данные отсутствуют	5
3913	751990.82	1298405.06	данные отсутствуют	5
3914	752484.94	1298444.07	данные отсутствуют	5
3915	752991.34	1298297.14	данные отсутствуют	5

Государственный регистратор		ФГИС ЕГРН
полное наименование должности	подпись	инициалы, фамилия

М.П.

Раздел 3.2

Выписка из Единого государственного реестра недвижимости об объекте недвижимости
Описание местоположения земельного участка

Земельный участок			
(вид объекта недвижимости)			
Лист № ___	Раздела 3.2	Всего листов раздела 3.2 : ___	Всего разделов: ___
Всего листов выписки: ___			
30.09.2021.№ 99/2021/420838691			
Кадастровый номер:		02:22:000000:205(единое землепользование)	

Сведения о характерных точках границы земельного участка				
Система координат				
Зона №				
Номер точки	Координаты		Описание закрепления на местности	Средняя квадратическая погрешность определения координат характерных точек границ земельного участка, м
	X	Y		
1	2	3	4	5
3916	752991.94	1298281.53	данные отсутствуют	5
3917	753476.9	1298137.11	Долговременный межевой знак	5
3918	753240.44	1298587.22	данные отсутствуют	5
3919	752399.35	1298709.71	данные отсутствуют	5
3920	752397.39	1298710.29	данные отсутствуют	5
3921	752259.39	1298730.44	данные отсутствуют	5
3922	752111.89	1298771.85	данные отсутствуют	5
3923	751889.34	1298862.42	данные отсутствуют	5
3924	751839.24	1299011.45	данные отсутствуют	5
3925	752826.26	1301484.35	данные отсутствуют	5
3926	752833.98	1301452.02	данные отсутствуют	5
3927	752881.38	1301477.1	данные отсутствуют	5
3928	752892.07	1301482.77	данные отсутствуют	5
3929	752893.29	1301483.42	данные отсутствуют	5
3930	752874.32	1301544.98	данные отсутствуют	5

Государственный регистратор		ФГИС ЕГРН
полное наименование должности	подпись	инициалы, фамилия

М.П.

Выписка из Единого государственного реестра недвижимости об объекте недвижимости
Описание местоположения земельного участка

Земельный участок			
(вид объекта недвижимости)			
Лист № ___ Раздела 3.2	Всего листов раздела 3.2 : ___	Всего разделов: ___	Всего листов выписки: ___
30.09.2021.№ 99/2021/420838691			
Кадастровый номер:		02:22:000000:205(единое землепользование)	

Сведения о характерных точках границы земельного участка				
Система координат				
Зона №				
Номер точки	Координаты		Описание закрепления на местности	Средняя квадратическая погрешность определения координат характерных точек границ земельного участка, м
	X	Y		
1	2	3	4	5
3931	752867.97	1301542.13	данные отсутствуют	5
3932	747305.8	1301584.34	данные отсутствуют	данные отсутствуют
3933	747325.38	1301587.31	данные отсутствуют	данные отсутствуют
3934	747346.29	1301782.61	данные отсутствуют	данные отсутствуют
3935	747414.57	1302206.98	данные отсутствуют	данные отсутствуют
3936	747414.1	1302206.92	данные отсутствуют	данные отсутствуют
3937	747414.08	1302206.92	данные отсутствуют	данные отсутствуют
3938	747413.02	1302207.2	данные отсутствуют	данные отсутствуют
3939	747379.7	1302184.99	данные отсутствуют	данные отсутствуют
3940	747343.09	1302141.06	данные отсутствуют	данные отсутствуют
3941	747224.07	1302036.68	данные отсутствуют	данные отсутствуют
3942	747223.79	1302036.45	данные отсутствуют	данные отсутствуют
3943	747196.16	1301999.32	данные отсутствуют	данные отсутствуют
3944	747156.54	1301996.49	данные отсутствуют	данные отсутствуют
3945	747156.27	1301996.38	данные отсутствуют	данные отсутствуют

Государственный регистратор		ФГИС ЕГРН
полное наименование должности	подпись	инициалы, фамилия

М.П.

Выписка из Единого государственного реестра недвижимости об объекте недвижимости
Описание местоположения земельного участка

Земельный участок			
(вид объекта недвижимости)			
Лист № ___ Раздела 3.2	Всего листов раздела 3.2 : ___	Всего разделов: ___	Всего листов выписки: ___
30.09.2021.№ 99/2021/420838691			
Кадастровый номер:		02:22:000000:205(единое землепользование)	

Сведения о характерных точках границы земельного участка				
Система координат				
Зона №				
Номер точки	Координаты		Описание закрепления на местности	Средняя квадратическая погрешность определения координат характерных точек границ земельного участка, м
	X	Y		
1	2	3	4	5
3946	747155.89	1301996.38	данные отсутствуют	данные отсутствуют
3947	747063.82	1301974.33	данные отсутствуют	данные отсутствуют
3948	747063.22	1301974.05	данные отсутствуют	данные отсутствуют
3949	747026.53	1301930.86	данные отсутствуют	данные отсутствуют
3950	747026.31	1301930.48	данные отсутствуют	данные отсутствуют
3951	746996.99	1301910.32	данные отсутствуют	данные отсутствуют
3952	746943.9	1301893.85	данные отсутствуют	данные отсутствуют
3953	746916.45	1301886.53	данные отсутствуют	данные отсутствуют
3954	746879.84	1301849.92	данные отсутствуют	данные отсутствуют
3955	746826.71	1301818.77	данные отсутствуют	данные отсутствуют
3956	746826.48	1301818.73	данные отсутствуют	данные отсутствуют
3957	746793.87	1301798.17	данные отсутствуют	данные отсутствуют
3958	746759.63	1301795.8	данные отсутствуют	данные отсутствуют
3959	746791.19	1301694.86	данные отсутствуют	данные отсутствуют
3960	746796.25	1301673.5	данные отсутствуют	данные отсутствуют

Государственный регистратор		ФГИС ЕГРН
полное наименование должности	подпись	инициалы, фамилия

М.П.

Выписка из Единого государственного реестра недвижимости об объекте недвижимости
Описание местоположения земельного участка

Земельный участок			
<small>(вид объекта недвижимости)</small>			
Лист № ___	Раздела 3.2	Всего листов раздела 3.2 : ___	Всего разделов: ___
Всего листов выписки: ___			
30.09.2021 № 99/2021/420838691			
Кадастровый номер:		02:22:000000:205(единое землепользование)	

Сведения о характерных точках границы земельного участка				
Система координат				
Зона №				
Номер точки	Координаты		Описание закрепления на местности	Средняя квадратическая погрешность определения координат характерных точек границ земельного участка, м
	X	Y		
1	2	3	4	5
3961	746888.74	1301668.13	данные отсутствуют	данные отсутствуют
3962	746899.58	1301667.38	данные отсутствуют	данные отсутствуют
3963	746929.16	1301665.3	данные отсутствуют	данные отсутствуют
3964	746958.54	1301662.08	данные отсутствуют	данные отсутствуют
3965	746989.47	1301656.63	данные отсутствуют	данные отсутствуют
3966	746997.68	1301655.13	данные отсутствуют	данные отсутствуют
3967	747044.73	1301641.55	данные отсутствуют	данные отсутствуют
3968	747112.6	1301622.14	данные отсутствуют	данные отсутствуют
3969	747117.28	1301620.49	данные отсутствуют	данные отсутствуют
3970	747195.54	1301599.53	данные отсутствуют	данные отсутствуют
3971	747245.28	1301588.42	данные отсутствуют	данные отсутствуют
3972	747270.01	1301583.47	данные отсутствуют	данные отсутствуют
3973	747292.87	1301583.77	данные отсутствуют	данные отсутствуют
3974	748732.71	1303111.22	данные отсутствуют	данные отсутствуют
3975	748026.21	1303211.55	данные отсутствуют	данные отсутствуют

Государственный регистратор		ФГИС ЕГРН
полное наименование должности	подпись	инициалы, фамилия

М.П.

Раздел 3.2

Выписка из Единого государственного реестра недвижимости об объекте недвижимости
Описание местоположения земельного участка

Земельный участок			
<small>(вид объекта недвижимости)</small>			
Лист № ___	Раздела 3.2	Всего листов раздела 3.2 : ___	Всего разделов: ___
Всего листов выписки: ___			
30.09.2021 № 99/2021/420838691			
Кадастровый номер:		02:22:000000:205(единое землепользование)	

Сведения о характерных точках границы земельного участка				
Система координат				
Зона №				
Номер точки	Координаты		Описание закрепления на местности	Средняя квадратическая погрешность определения координат характерных точек границ земельного участка, м
	X	Y		
1	2	3	4	5
3976	748027.34	1303209.73	данные отсутствуют	данные отсутствуют
3977	748027.35	1303209.72	данные отсутствуют	данные отсутствуют
3978	748028.72	1303205.06	данные отсутствуют	данные отсутствуют
3979	748028.72	1303205.03	данные отсутствуют	данные отсутствуют
3980	748028.72	1303205.01	данные отсутствуют	данные отсутствуют
3981	748027.9	1303201.99	данные отсутствуют	данные отсутствуют
3982	748027.89	1303201.96	данные отсутствуют	данные отсутствуют
3983	748024.87	1303197.29	данные отсутствуют	данные отсутствуют
3984	748023.63	1303195.13	данные отсутствуют	данные отсутствуют
3985	748026.07	1303139	данные отсутствуют	данные отсутствуют
3986	748022.4	1303093.18	данные отсутствуют	данные отсутствуют
3987	748005.89	1303065.69	данные отсутствуют	данные отсутствуют
3988	747982.87	1303048	данные отсутствуют	данные отсутствуют
3989	747931.09	1303007.95	данные отсутствуют	данные отсутствуют
3990	747931.86	1303002.79	данные отсутствуют	данные отсутствуют

Государственный регистратор		ФГИС ЕГРН
полное наименование должности	подпись	инициалы, фамилия

М.П.

Выписка из Единого государственного реестра недвижимости об объекте недвижимости
Описание местоположения земельного участка

Земельный участок			
(вид объекта недвижимости)			
Лист № ___	Раздела 3.2	Всего листов раздела 3.2 : ___	Всего разделов: ___
Всего листов выписки: ___			
30.09.2021 № 99/2021/420838691			
Кадастровый номер:		02:22:000000:205(единое землепользование)	

Сведения о характерных точках границы земельного участка				
Система координат				
Зона №				
Номер точки	Координаты		Описание закрепления на местности	Средняя квадратическая погрешность определения координат характерных точек границ земельного участка, м
	X	Y		
1	2	3	4	5
3991	747931.86	1303002.77	данные отсутствуют	данные отсутствуют
3992	747930.49	1302995.91	данные отсутствуют	данные отсутствуют
3993	747930.48	1302995.89	данные отсутствуют	данные отсутствуют
3994	747930.47	1302995.88	данные отсутствуют	данные отсутствуют
3995	747926.91	1302991.22	данные отсутствуют	данные отсутствуют
3996	747923.63	1302984.66	данные отсутствуют	данные отсутствуют
3997	747923.08	1302976.15	данные отсутствуют	данные отсутствуют
3998	747921.16	1302968.74	данные отсутствуют	данные отсутствуют
3999	747921.15	1302968.72	данные отсутствуют	данные отсутствуют
4000	747921.14	1302968.7	данные отсутствуют	данные отсутствуют
4001	747917.02	1302963.49	данные отсутствуют	данные отсутствуют
4002	747914.17	1302959.89	данные отсутствуют	данные отсутствуют
4003	747912.7	1302955.32	данные отсутствуют	данные отсутствуют
4004	747912.37	1302950.92	данные отсутствуют	данные отсутствуют
4005	747912.36	1302950.89	данные отсутствуют	данные отсутствуют

Государственный регистратор		ФГИС ЕГРН
полное наименование должности	подпись	инициалы, фамилия

М.П.

Раздел 3.2

Выписка из Единого государственного реестра недвижимости об объекте недвижимости
Описание местоположения земельного участка

Земельный участок			
(вид объекта недвижимости)			
Лист № ___	Раздела 3.2	Всего листов раздела 3.2 : ___	Всего разделов: ___
Всего листов выписки: ___			
30.09.2021 № 99/2021/420838691			
Кадастровый номер:		02:22:000000:205(единое землепользование)	

Сведения о характерных точках границы земельного участка				
Система координат				
Зона №				
Номер точки	Координаты		Описание закрепления на местности	Средняя квадратическая погрешность определения координат характерных точек границ земельного участка, м
	X	Y		
1	2	3	4	5
4006	747912.35	1302950.88	данные отсутствуют	данные отсутствуют
4007	747910.26	1302947.75	данные отсутствуют	данные отсутствуют
4008	747887.13	1302875.85	данные отсутствуют	данные отсутствуют
4009	747887.4	1302872.46	данные отсутствуют	данные отсутствуют
4010	747889.05	1302861.48	данные отсутствуют	данные отсутствуют
4011	747889.6	1302852.98	данные отсутствуют	данные отсутствуют
4012	747889.6	1302852.96	данные отсутствуют	данные отсутствуют
4013	747888.78	1302845.82	данные отсутствуют	данные отсутствуют
4014	747888.77	1302845.79	данные отсутствуют	данные отсутствуют
4015	747885.75	1302839.75	данные отсутствуют	данные отсутствуют
4016	747885.74	1302839.73	данные отсутствуют	данные отсутствуют
4017	747881.35	1302834.52	данные отсутствуют	данные отсутствуют
4018	747881.32	1302834.5	данные отсутствуют	данные отсутствуют
4019	747876.1	1302832.03	данные отсутствуют	данные отсутствуют
4020	747876.08	1302832.02	данные отсутствуют	данные отсутствуют

Государственный регистратор		ФГИС ЕГРН
полное наименование должности	подпись	инициалы, фамилия

М.П.

Выписка из Единого государственного реестра недвижимости об объекте недвижимости
Описание местоположения земельного участка

Земельный участок			
<small>(вид объекта недвижимости)</small>			
Лист № ___ Раздела 3.2	Всего листов раздела 3.2 : ___	Всего разделов: ___	Всего листов выписки: ___
30.09.2021.№ 99/2021/420838691			
Кадастровый номер:		02:22:000000:205(единое землепользование)	

Сведения о характерных точках границы земельного участка				
Система координат				
Зона №				
Номер точки	Координаты		Описание закрепления на местности	Средняя квадратическая погрешность определения координат характерных точек границ земельного участка, м
	X	Y		
1	2	3	4	5
4021	747872.34	1302831.08	данные отсутствуют	данные отсутствуют
4022	747852.1	1302785.57	данные отсутствуют	данные отсутствуют
4023	747835.06	1302767.38	данные отсутствуют	данные отсутствуют
4024	747811.04	1302725.64	данные отсутствуют	данные отсутствуют
4025	747809.99	1302723.3	данные отсутствуют	данные отсутствуют
4026	747809.34	1302722.68	данные отсутствуют	данные отсутствуют
4027	747767.11	1302649.31	данные отсутствуют	данные отсутствуют
4028	747760.56	1302624.45	данные отсутствуют	данные отсутствуют
4029	747722.86	1302572.25	данные отсутствуют	данные отсутствуют
4030	748615.37	1302334.57	данные отсутствуют	данные отсутствуют
4031	748810.94	1302044.02	данные отсутствуют	данные отсутствуют
4032	757337.5	1292705.05	данные отсутствуют	данные отсутствуют
4033	757298.2	1292745.79	данные отсутствуют	данные отсутствуют
4034	757222.17	1292840.19	данные отсутствуют	данные отсутствуют
4035	757167.1	1292926.72	данные отсутствуют	данные отсутствуют

Государственный регистратор		ФГИС ЕГРН
полное наименование должности	подпись	инициалы, фамилия

М.П.

Раздел 3.2

Выписка из Единого государственного реестра недвижимости об объекте недвижимости
Описание местоположения земельного участка

Земельный участок			
<small>(вид объекта недвижимости)</small>			
Лист № ___ Раздела 3.2	Всего листов раздела 3.2 : ___	Всего разделов: ___	Всего листов выписки: ___
30.09.2021.№ 99/2021/420838691			
Кадастровый номер:		02:22:000000:205(единое землепользование)	

Сведения о характерных точках границы земельного участка				
Система координат				
Зона №				
Номер точки	Координаты		Описание закрепления на местности	Средняя квадратическая погрешность определения координат характерных точек границ земельного участка, м
	X	Y		
1	2	3	4	5
4036	757119.92	1293000.12	данные отсутствуют	данные отсутствуют
4037	757093.02	1293022.54	данные отсутствуют	данные отсутствуют
4038	756933.88	1293128.31	данные отсутствуют	данные отсутствуют
4039	756928.49	1293131.23	данные отсутствуют	данные отсутствуют
4040	756894.44	1293188.88	данные отсутствуют	данные отсутствуют
4041	756826.26	1293209.87	данные отсутствуют	данные отсутствуют
4042	756800.06	1293236.08	данные отсутствуют	данные отсутствуют
4043	756773.76	1293241.4	данные отсутствуют	данные отсутствуют
4044	756767.63	1293241.49	данные отсутствуют	данные отсутствуют
4045	756745.48	1293269.68	данные отсутствуют	данные отсутствуют
4046	756744.95	1293270.21	данные отсутствуют	данные отсутствуют
4047	756731.84	1293312.21	данные отсутствуют	данные отсутствуют
4048	756742.32	1293367.28	данные отсутствуют	данные отсутствуют
4049	756755.44	1293422.32	данные отсутствуют	данные отсутствуют
4050	756755.44	1293485.24	данные отсутствуют	данные отсутствуют

Государственный регистратор		ФГИС ЕГРН
полное наименование должности	подпись	инициалы, фамилия

М.П.

Выписка из Единого государственного реестра недвижимости об объекте недвижимости
Описание местоположения земельного участка

Земельный участок			
(вид объекта недвижимости)			
Лист № ___ Раздела 3.2	Всего листов раздела 3.2 : ___	Всего разделов: ___	Всего листов выписки: ___
30.09.2021 № 99/2021/420838691			
Кадастровый номер:		02:22:000000:205(единое землепользование)	

Сведения о характерных точках границы земельного участка				
Система координат				
Зона №				
Номер точки	Координаты		Описание закрепления на местности	Средняя квадратическая погрешность определения координат характерных точек границ земельного участка, м
	X	Y		
1	2	3	4	5
4051	756748.07	1293523.88	данные отсутствуют	данные отсутствуют
4052	756567.65	1293568.99	данные отсутствуют	данные отсутствуют
4053	756541.56	1293464.66	данные отсутствуют	данные отсутствуют
4054	756350.28	1292960.36	данные отсутствуют	данные отсутствуют
4055	756286.52	1292925.58	данные отсутствуют	данные отсутствуют
4056	756100.17	1292808.06	данные отсутствуют	данные отсутствуют
4057	756077.88	1292791.13	данные отсутствуют	данные отсутствуют
4058	755966.34	1292721.69	данные отсутствуют	данные отсутствуют
4059	756083.64	1292644.45	данные отсутствуют	данные отсутствуют
4060	756202.47	1292731.4	данные отсутствуют	данные отсутствуют
4061	756289.41	1292589.38	данные отсутствуют	данные отсутствуют
4062	756550.26	1292734.29	данные отсутствуют	данные отсутствуют
4063	756863.27	1292911.09	данные отсутствуют	данные отсутствуют
4064	756864.33	1292895.45	данные отсутствуют	данные отсутствуют
4065	756879.54	1292904.13	данные отсутствуют	данные отсутствуют

Государственный регистратор		ФГИС ЕГРН
полное наименование должности	подпись	инициалы, фамилия

М.П.

Выписка из Единого государственного реестра недвижимости об объекте недвижимости
Описание местоположения земельного участка

Земельный участок			
(вид объекта недвижимости)			
Лист № ___ Раздела 3.2	Всего листов раздела 3.2 : ___	Всего разделов: ___	Всего листов выписки: ___
30.09.2021 № 99/2021/420838691			
Кадастровый номер:		02:22:000000:205(единое землепользование)	

Сведения о характерных точках границы земельного участка				
Система координат				
Зона №				
Номер точки	Координаты		Описание закрепления на местности	Средняя квадратическая погрешность определения координат характерных точек границ земельного участка, м
	X	Y		
1	2	3	4	5
4066	756879.62	1292904.11	данные отсутствуют	данные отсутствуют
4067	756903.82	1292585.55	данные отсутствуют	данные отсутствуют
4068	756951.65	1292404.09	данные отсутствуют	данные отсутствуют
4069	756971.66	1292404.65	данные отсутствуют	данные отсутствуют
4070	756985.27	1292409.18	данные отсутствуют	данные отсутствуют
4071	757003.29	1292412.78	данные отсутствуют	данные отсутствуют
4072	757012.81	1292417.15	данные отсутствуют	данные отсутствуют
4073	757023.1	1292423.07	данные отсутствуют	данные отсутствуют
4074	757037.8	1292431.82	данные отсутствуют	данные отсутствуют
4075	757037.81	1292431.83	данные отсутствуют	данные отсутствуют
4076	757051.97	1292436.22	данные отсутствуют	данные отсутствуют
4077	757051.99	1292436.22	данные отсутствуют	данные отсутствуют
4078	757060.24	1292437.51	данные отсутствуют	данные отсутствуют
4079	757060.26	1292437.51	данные отсутствуют	данные отсутствуют
4080	757071.86	1292434.41	данные отсутствуют	данные отсутствуют

Государственный регистратор		ФГИС ЕГРН
полное наименование должности	подпись	инициалы, фамилия

М.П.

Выписка из Единого государственного реестра недвижимости об объекте недвижимости
Описание местоположения земельного участка

Земельный участок			
<small>(вид объекта недвижимости)</small>			
Лист № ___	Раздела 3.2	Всего листов раздела 3.2 : ___	Всего разделов: ___
Всего листов выписки: ___			
30.09.2021 № 99/2021/420838691			
Кадастровый номер:		02:22:000000:205(единое землепользование)	

Сведения о характерных точках границы земельного участка				
Система координат				
Зона №				
Номер точки	Координаты		Описание закрепления на местности	Средняя квадратическая погрешность определения координат характерных точек границ земельного участка, м
	X	Y		
1	2	3	4	5
4081	757081.14	1292431.32	данные отсутствуют	данные отсутствуют
4082	757081.15	1292431.31	данные отсутствуют	данные отсутствуют
4083	757090.68	1292426.42	данные отсутствуют	данные отсутствуют
4084	757110.52	1292416.9	данные отсутствуют	данные отсутствуют
4085	757123.04	1292408.85	данные отсутствуют	данные отсутствуют
4086	757153.09	1292409.69	данные отсутствуют	данные отсутствуют
4087	757162.53	1292367.23	данные отсутствуют	данные отсутствуют
4088	757206.18	1292236.28	данные отсутствуют	данные отсутствуют
4089	757327.09	1292664.86	данные отсутствуют	данные отсутствуют
4090	756687.5	1292811.8	данные отсутствуют	данные отсутствуют
4091	756379.8	1292639.59	данные отсутствуют	данные отсутствуют
4092	756383.37	1292626.48	данные отсутствуют	данные отсутствуют
4093	756396.31	1292601.57	данные отсутствуют	данные отсутствуют
4094	756400.24	1292564.63	данные отсутствуют	данные отсутствуют
4095	756403.7	1292551.96	данные отсутствуют	данные отсутствуют

Государственный регистратор		ФГИС ЕГРН
полное наименование должности	подпись	инициалы, фамилия

М.П.

Раздел 3.2

Выписка из Единого государственного реестра недвижимости об объекте недвижимости
Описание местоположения земельного участка

Земельный участок			
<small>(вид объекта недвижимости)</small>			
Лист № ___	Раздела 3.2	Всего листов раздела 3.2 : ___	Всего разделов: ___
Всего листов выписки: ___			
30.09.2021 № 99/2021/420838691			
Кадастровый номер:		02:22:000000:205(единое землепользование)	

Сведения о характерных точках границы земельного участка				
Система координат				
Зона №				
Номер точки	Координаты		Описание закрепления на местности	Средняя квадратическая погрешность определения координат характерных точек границ земельного участка, м
	X	Y		
1	2	3	4	5
4096	756409.53	1292548.84	данные отсутствуют	данные отсутствуют
4097	756427.3	1292561.28	данные отсутствуют	данные отсутствуют
4098	756433.37	1292608.85	данные отсутствуют	данные отсутствуют
4099	756442.92	1292611.32	данные отсутствуют	данные отсутствуют
4100	756445.92	1292627.06	данные отсутствуют	данные отсутствуют
4101	756492.29	1292595.18	данные отсутствуют	данные отсутствуют
4102	756567.65	1292618.36	данные отсутствуют	данные отсутствуют
4103	756593.73	1292516.93	данные отсутствуют	данные отсутствуют
4104	756709.66	1292461.86	данные отсутствуют	данные отсутствуют
4105	756663.29	1292580.69	данные отсутствуют	данные отсутствуют
4106	756674.88	1292635.75	данные отсутствуют	данные отсутствуют
4107	756671.98	1292667.64	данные отсутствуют	данные отсутствуют
4108	756712.56	1292722.7	данные отсутствуют	данные отсутствуют
4109	754729.41	1287481.91	данные отсутствуют	данные отсутствуют
4110	754270.38	1287513.61	данные отсутствуют	данные отсутствуют

Государственный регистратор		ФГИС ЕГРН
полное наименование должности	подпись	инициалы, фамилия

М.П.

Выписка из Единого государственного реестра недвижимости об объекте недвижимости
Описание местоположения земельного участка

Земельный участок			
(вид объекта недвижимости)			
Лист № ___	Раздела 3.2	Всего листов раздела 3.2 : ___	Всего разделов: ___
Всего листов выписки: ___			
30.09.2021.№ 99/2021/420838691			
Кадастровый номер:		02:22:000000:205(единое землепользование)	

Сведения о характерных точках границы земельного участка				
Система координат				
Зона №				
Номер точки	Координаты		Описание закрепления на местности	Средняя квадратическая погрешность определения координат характерных точек границ земельного участка, м
	X	Y		
1	2	3	4	5
4111	754085.81	1287500.06	данные отсутствуют	данные отсутствуют
4112	754085.75	1287500.13	данные отсутствуют	данные отсутствуют
4113	754089.64	1287544.53	данные отсутствуют	данные отсутствуют
4114	754075.21	1287545.17	данные отсутствуют	данные отсутствуют
4115	753997.66	1287545.17	данные отсутствуют	данные отсутствуют
4116	754106.33	1288270.26	данные отсутствуют	данные отсутствуют
4117	754210.11	1288911.42	данные отсутствуют	данные отсутствуют
4118	754290.77	1289345.25	данные отсутствуют	данные отсутствуют
4119	754317.77	1289468.7	данные отсутствуют	данные отсутствуют
4120	754232.73	1289479.02	данные отсутствуют	данные отсутствуют
4121	753954.58	1289232.59	данные отсутствуют	данные отсутствуют
4122	753669.97	1288956.06	данные отсутствуют	данные отсутствуют
4123	753692.19	1288913.87	данные отсутствуют	данные отсутствуют
4124	753795.16	1288738.94	данные отсутствуют	данные отсутствуют
4125	753796.52	1288715.82	данные отсутствуют	данные отсутствуют

Государственный регистратор		ФГИС ЕГРН
полное наименование должности	подпись	инициалы, фамилия

М.П.

Раздел 3.2

Выписка из Единого государственного реестра недвижимости об объекте недвижимости
Описание местоположения земельного участка

Земельный участок			
(вид объекта недвижимости)			
Лист № ___	Раздела 3.2	Всего листов раздела 3.2 : ___	Всего разделов: ___
Всего листов выписки: ___			
30.09.2021.№ 99/2021/420838691			
Кадастровый номер:		02:22:000000:205(единое землепользование)	

Сведения о характерных точках границы земельного участка				
Система координат				
Зона №				
Номер точки	Координаты		Описание закрепления на местности	Средняя квадратическая погрешность определения координат характерных точек границ земельного участка, м
	X	Y		
1	2	3	4	5
4126	753809.69	1288690.82	данные отсутствуют	данные отсутствуют
4127	753807.79	1288524.54	данные отсутствуют	данные отсутствуют
4128	753809.82	1288490.02	данные отсутствуют	данные отсутствуют
4129	753827.71	1288240.31	данные отсутствуют	данные отсутствуют
4130	753849.67	1287797.02	данные отсутствуют	данные отсутствуют
4131	753857.37	1287571.49	данные отсутствуют	данные отсутствуют
4132	753994.96	1287528.88	данные отсутствуют	данные отсутствуют
4133	754352.27	1287414.64	данные отсутствуют	данные отсутствуют
4134	754421.15	1287394.38	данные отсутствуют	данные отсутствуют
4135	754484.62	1287376.82	данные отсутствуют	данные отсутствуют
4136	754703.4	1287313.35	данные отсутствуют	данные отсутствуют
4137	754718.25	1287403.83	данные отсутствуют	данные отсутствуют
4138	753808.5	1288727.6	данные отсутствуют	данные отсутствуют
4139	753806.53	1288727.91	данные отсутствуют	данные отсутствуют
4140	753806.84	1288729.88	данные отсутствуют	данные отсутствуют

Государственный регистратор		ФГИС ЕГРН
полное наименование должности	подпись	инициалы, фамилия

М.П.

Выписка из Единого государственного реестра недвижимости об объекте недвижимости
Описание местоположения земельного участка

Земельный участок			
<small>(вид объекта недвижимости)</small>			
Лист № ___ Раздела 3.2	Всего листов раздела 3.2 : ___	Всего разделов: ___	Всего листов выписки: ___
30.09.2021 № 99/2021/420838691			
Кадастровый номер:		02:22:000000:205(единое землепользование)	

Сведения о характерных точках границы земельного участка				
Система координат				
Зона №				
Номер точки	Координаты		Описание закрепления на местности	Средняя квадратическая погрешность определения координат характерных точек границ земельного участка, м
	X	Y		
1	2	3	4	5
4141	753808.81	1288729.57	данные отсутствуют	данные отсутствуют
4142	753987.33	1288699.12	данные отсутствуют	данные отсутствуют
4143	753985.36	1288699.43	данные отсутствуют	данные отсутствуют
4144	753985.67	1288701.4	данные отсутствуют	данные отсутствуют
4145	753987.64	1288701.09	данные отсутствуют	данные отсутствуют
4146	754107.46	1288650	данные отсутствуют	данные отсутствуют
4147	754107.46	1288651.95	данные отсутствуют	данные отсутствуют
4148	754109.41	1288651.95	данные отсутствуют	данные отсутствуют
4149	754109.41	1288650	данные отсутствуют	данные отсутствуют
4150	753862.44	1288689.19	данные отсутствуют	данные отсутствуют
4151	753862.44	1288691.14	данные отсутствуют	данные отсутствуют
4152	753864.39	1288691.14	данные отсутствуют	данные отсутствуют
4153	753864.39	1288689.19	данные отсутствуют	данные отсутствуют
4154	753862.84	1288672.1	данные отсутствуют	данные отсутствуют
4155	753862.84	1288674.05	данные отсутствуют	данные отсутствуют

Государственный регистратор		ФГИС ЕГРН
полное наименование должности	подпись	инициалы, фамилия

М.П.

Раздел 3.2

Выписка из Единого государственного реестра недвижимости об объекте недвижимости
Описание местоположения земельного участка

Земельный участок			
<small>(вид объекта недвижимости)</small>			
Лист № ___ Раздела 3.2	Всего листов раздела 3.2 : ___	Всего разделов: ___	Всего листов выписки: ___
30.09.2021 № 99/2021/420838691			
Кадастровый номер:		02:22:000000:205(единое землепользование)	

Сведения о характерных точках границы земельного участка				
Система координат				
Зона №				
Номер точки	Координаты		Описание закрепления на местности	Средняя квадратическая погрешность определения координат характерных точек границ земельного участка, м
	X	Y		
1	2	3	4	5
4156	753864.79	1288674.05	данные отсутствуют	данные отсутствуют
4157	753864.79	1288672.1	данные отсутствуют	данные отсутствуют
4158	754101.36	1288634	данные отсутствуют	данные отсутствуют
4159	754101.36	1288635.95	данные отсутствуют	данные отсутствуют
4160	754103.31	1288635.95	данные отсутствуют	данные отсутствуют
4161	754103.31	1288634	данные отсутствуют	данные отсутствуют
4162	754325.47	1289503.94	данные отсутствуют	данные отсутствуют
4163	754330.26	1289525.84	данные отсутствуют	данные отсутствуют
4164	754328.16	1289541.25	данные отсутствуют	данные отсутствуют
4165	754350.09	1289622.86	данные отсутствуют	данные отсутствуют
4166	754369.01	1289705.69	данные отсутствуют	данные отсутствуют
4167	754371.45	1289714.19	данные отсутствуют	данные отсутствуют
4168	754415.76	1289916.8	данные отсутствуют	данные отсутствуют
4169	754577.52	1290566.77	данные отсутствуют	данные отсутствуют
4170	754424.38	1290641.8	данные отсутствуют	данные отсутствуют

Государственный регистратор		ФГИС ЕГРН
полное наименование должности	подпись	инициалы, фамилия

М.П.

Выписка из Единого государственного реестра недвижимости об объекте недвижимости
Описание местоположения земельного участка

Земельный участок			
(вид объекта недвижимости)			
Лист № ___ Раздела 3.2	Всего листов раздела 3.2 : ___	Всего разделов: ___	Всего листов выписки: ___
30.09.2021 № 99/2021/420838691			
Кадастровый номер:		02:22:000000:205(единое землепользование)	

Сведения о характерных точках границы земельного участка				
Система координат				
Зона №				
Номер точки	Координаты		Описание закрепления на местности	Средняя квадратическая погрешность определения координат характерных точек границ земельного участка, м
	X	Y		
1	2	3	4	5
4171	754424.35	1290641.86	данные отсутствуют	данные отсутствуют
4172	754424.45	1290642.28	данные отсутствуют	данные отсутствуют
4173	754407.81	1290648.98	данные отсутствуют	данные отсутствуют
4174	754451.27	1290893.68	данные отсутствуют	данные отсутствуют
4175	754369.91	1290901.87	данные отсутствуют	данные отсутствуют
4176	754289.18	1290918.33	данные отсутствуют	данные отсутствуют
4177	754283.05	1290916.7	данные отсутствуют	данные отсутствуют
4178	754237.87	1290855.68	данные отсутствуют	данные отсутствуют
4179	754231.28	1290822.66	данные отсутствуют	данные отсутствуют
4180	754204.83	1290778.87	данные отсутствуют	данные отсутствуют
4181	754179.24	1290734.29	данные отсутствуют	данные отсутствуют
4182	754118.95	1290675.66	данные отсутствуют	данные отсутствуют
4183	753997.6	1290556.76	данные отсутствуют	данные отсутствуют
4184	753877.87	1290418.88	данные отсутствуют	данные отсутствуют
4185	753851.62	1290385.12	данные отсутствуют	данные отсутствуют

Государственный регистратор		ФГИС ЕГРН
полное наименование должности	подпись	инициалы, фамилия

М.П.

Выписка из Единого государственного реестра недвижимости об объекте недвижимости
Описание местоположения земельного участка

Земельный участок			
(вид объекта недвижимости)			
Лист № ___ Раздела 3.2	Всего листов раздела 3.2 : ___	Всего разделов: ___	Всего листов выписки: ___
30.09.2021 № 99/2021/420838691			
Кадастровый номер:		02:22:000000:205(единое землепользование)	

Сведения о характерных точках границы земельного участка				
Система координат				
Зона №				
Номер точки	Координаты		Описание закрепления на местности	Средняя квадратическая погрешность определения координат характерных точек границ земельного участка, м
	X	Y		
1	2	3	4	5
4186	753854.71	1290375.84	данные отсутствуют	данные отсутствуют
4187	753837.72	1290367.25	данные отсутствуют	данные отсутствуют
4188	753791.18	1290307.42	данные отсутствуют	данные отсутствуют
4189	753763.18	1290291.9	данные отсутствуют	данные отсутствуют
4190	753798.28	1290265.07	данные отсутствуют	данные отсутствуют
4191	753844.82	1290240.63	данные отсутствуют	данные отсутствуют
4192	754017.79	1290146.04	данные отсутствуют	данные отсутствуют
4193	754313.14	1290199.74	данные отсутствуют	данные отсутствуют
4194	754413.04	1290219.78	данные отсутствуют	данные отсутствуют
4195	754413.1	1290219.75	данные отсутствуют	данные отсутствуют
4196	754421.99	1290087.84	данные отсутствуют	данные отсутствуют
4197	754421.94	1290087.78	данные отсутствуют	данные отсутствуют
4198	754321.22	1290062.18	данные отсутствуют	данные отсутствуют
4199	754182.52	1290029.17	данные отсутствуют	данные отсутствуют
4200	754040.73	1289896.45	данные отсутствуют	данные отсутствуют

Государственный регистратор		ФГИС ЕГРН
полное наименование должности	подпись	инициалы, фамилия

М.П.

Выписка из Единого государственного реестра недвижимости об объекте недвижимости
Описание местоположения земельного участка

Земельный участок			
<small>(вид объекта недвижимости)</small>			
Лист № ___ Раздела 3.2	Всего листов раздела 3.2 : ___	Всего разделов: ___	Всего листов выписки: ___
30.09.2021.№ 99/2021/420838691			
Кадастровый номер:		02:22:000000:205(единое землепользование)	

Сведения о характерных точках границы земельного участка				
Система координат				
Зона №				
Номер точки	Координаты		Описание закрепления на местности	Средняя квадратическая погрешность определения координат характерных точек границ земельного участка, м
	X	Y		
1	2	3	4	5
4201	754040.65	1289896.44	данные отсутствуют	данные отсутствуют
4202	754027.65	1289906.02	данные отсутствуют	данные отсутствуют
4203	754021.1	1289897.97	данные отсутствуют	данные отсутствуют
4204	753966.32	1289934.07	данные отсутствуют	данные отсутствуют
4205	753908.63	1289891.5	данные отсутствуют	данные отсутствуют
4206	753826.06	1289799.85	данные отсутствуют	данные отсутствуют
4207	753750.94	1289700.77	данные отсутствуют	данные отсутствуют
4208	753750.86	1289700.76	данные отсутствуют	данные отсутствуют
4209	753728.37	1289711.61	данные отсутствуют	данные отсутствуют
4210	753723.6	1289706.6	данные отсутствуют	данные отсутствуют
4211	753683.31	1289724.25	данные отсутствуют	данные отсутствуют
4212	753683.61	1289720.1	данные отсутствуют	данные отсутствуют
4213	753683.6	1289720.07	данные отсутствуют	данные отсутствуют
4214	753678.67	1289708.28	данные отсутствуют	данные отсутствуют
4215	753674.56	1289683.87	данные отсутствуют	данные отсутствуют

Государственный регистратор		ФГИС ЕГРН
полное наименование должности	подпись	инициалы, фамилия

М.П.

Раздел 3.2

Выписка из Единого государственного реестра недвижимости об объекте недвижимости
Описание местоположения земельного участка

Земельный участок			
<small>(вид объекта недвижимости)</small>			
Лист № ___ Раздела 3.2	Всего листов раздела 3.2 : ___	Всего разделов: ___	Всего листов выписки: ___
30.09.2021.№ 99/2021/420838691			
Кадастровый номер:		02:22:000000:205(единое землепользование)	

Сведения о характерных точках границы земельного участка				
Система координат				
Зона №				
Номер точки	Координаты		Описание закрепления на местности	Средняя квадратическая погрешность определения координат характерных точек границ земельного участка, м
	X	Y		
1	2	3	4	5
4216	753673.46	1289668.52	данные отсутствуют	данные отсутствуют
4217	753675.11	1289652.05	данные отсутствуют	данные отсутствуют
4218	753682.78	1289634.26	данные отсутствуют	данные отсутствуют
4219	753693.76	1289617.52	данные отсутствуют	данные отсутствуют
4220	753693.77	1289617.5	данные отсутствуют	данные отсутствуют
4221	753695.77	1289609.48	данные отсутствуют	данные отсутствуют
4222	753696.91	1289610.08	данные отсутствуют	данные отсутствуют
4223	753718.6	1289604.86	данные отсутствуют	данные отсутствуют
4224	753784.91	1289637.9	данные отсутствуют	данные отсутствуют
4225	754241.96	1289492.61	данные отсутствуют	данные отсутствуют
4226	759884.9	1289054.26	данные отсутствуют	данные отсутствуют
4227	760174.74	1289101.91	данные отсутствуют	данные отсутствуют
4228	760016.16	1290171.72	данные отсутствуют	данные отсутствуют
4229	759873.18	1291218.21	данные отсутствуют	данные отсутствуют
4230	759873.19	1291218.25	данные отсутствуют	данные отсутствуют

Государственный регистратор		ФГИС ЕГРН
полное наименование должности	подпись	инициалы, фамилия

М.П.

Выписка из Единого государственного реестра недвижимости об объекте недвижимости
Описание местоположения земельного участка

Земельный участок			
(вид объекта недвижимости)			
Лист № ___ Раздела 3.2	Всего листов раздела 3.2 : ___	Всего разделов: ___	Всего листов выписки: ___
30.09.2021.№ 99/2021/420838691			
Кадастровый номер:		02:22:000000:205(единое землепользование)	

Сведения о характерных точках границы земельного участка				
Система координат				
Зона №				
Номер точки	Координаты		Описание закрепления на местности	Средняя квадратическая погрешность определения координат характерных точек границ земельного участка, м
	X	Y		
1	2	3	4	5
4231	759873.23	1291218.29	данные отсутствуют	данные отсутствуют
4232	759873.26	1291218.3	данные отсутствуют	данные отсутствуют
4233	760430.33	1291306.68	данные отсутствуют	данные отсутствуют
4234	760591.33	1291329.74	данные отсутствуют	данные отсутствуют
4235	760702.53	1291346.95	данные отсутствуют	данные отсутствуют
4236	760703.94	1291361.55	данные отсутствуют	данные отсутствуют
4237	760704.97	1291386.26	данные отсутствуют	данные отсутствуют
4238	760704.97	1291386.29	данные отсутствуют	данные отсутствуют
4239	760709.6	1291402.24	данные отсутствуют	данные отсутствуют
4240	760714.75	1291423.88	данные отсутствуют	данные отсутствуют
4241	760714.75	1291435.73	данные отсутствуют	данные отсутствуют
4242	760714.75	1291435.75	данные отсутствуют	данные отсутствуют
4243	760717.85	1291448.62	данные отсутствуют	данные отсутствуют
4244	760715.27	1291469.71	данные отсутствуют	данные отсутствуют
4245	760712.18	1291483.11	данные отсутствуют	данные отсутствуют

Государственный регистратор		ФГИС ЕГРН
полное наименование должности	подпись	инициалы, фамилия

М.П.

Выписка из Единого государственного реестра недвижимости об объекте недвижимости
Описание местоположения земельного участка

Земельный участок			
(вид объекта недвижимости)			
Лист № ___ Раздела 3.2	Всего листов раздела 3.2 : ___	Всего разделов: ___	Всего листов выписки: ___
30.09.2021.№ 99/2021/420838691			
Кадастровый номер:		02:22:000000:205(единое землепользование)	

Сведения о характерных точках границы земельного участка				
Система координат				
Зона №				
Номер точки	Координаты		Описание закрепления на местности	Средняя квадратическая погрешность определения координат характерных точек границ земельного участка, м
	X	Y		
1	2	3	4	5
4246	760710.12	1291496.99	данные отсутствуют	данные отсутствуют
4247	760700.87	1291511.91	данные отсутствуют	данные отсутствуют
4248	760690.57	1291521.67	данные отсутствуют	данные отсутствуют
4249	760680.27	1291530.44	данные отсутствуют	данные отсутствуют
4250	760680.25	1291530.47	данные отсутствуют	данные отсутствуют
4251	760680.24	1291530.49	данные отсутствуют	данные отсутствуют
4252	760677.66	1291540.8	данные отсутствуют	данные отсутствуют
4253	760677.66	1291540.82	данные отсутствуют	данные отсутствуют
4254	760677.67	1291540.86	данные отсутствуют	данные отсутствуют
4255	760680.25	1291546	данные отсутствуют	данные отсутствуют
4256	760682.29	1291553.66	данные отсутствуют	данные отсутствуют
4257	760677.72	1291556.69	данные отсутствуют	данные отсутствуют
4258	760671.58	1291556.69	данные отсутствуют	данные отсутствуют
4259	760664.88	1291555.65	данные отсутствуют	данные отсутствуют
4260	760664.84	1291555.66	данные отсутствуют	данные отсутствуют

Государственный регистратор		ФГИС ЕГРН
полное наименование должности	подпись	инициалы, фамилия

М.П.

Выписка из Единого государственного реестра недвижимости об объекте недвижимости
Описание местоположения земельного участка

Земельный участок			
<small>(вид объекта недвижимости)</small>			
Лист № ___	Раздела 3.2	Всего листов раздела 3.2 : ___	Всего разделов: ___
Всего листов выписки: ___			
30.09.2021 № 99/2021/420838691			
Кадастровый номер:		02:22:000000:205(единое землепользование)	

Сведения о характерных точках границы земельного участка				
Система координат				
Зона №				
Номер точки	Координаты		Описание закрепления на местности	Средняя квадратическая погрешность определения координат характерных точек границ земельного участка, м
	X	Y		
1	2	3	4	5
4261	760658.64	1291558.77	данные отсутствуют	данные отсутствуют
4262	760658.61	1291558.81	данные отсутствуют	данные отсутствуют
4263	760653.46	1291568.58	данные отсутствуют	данные отсутствуют
4264	760653.45	1291568.62	данные отсутствуют	данные отсутствуют
4265	760653.47	1291568.67	данные отсутствуют	данные отсутствуют
4266	760658.11	1291575.38	данные отсутствуют	данные отсутствуют
4267	760658.14	1291575.41	данные отсутствуют	данные отсутствуют
4268	760658.17	1291575.42	данные отсутствуют	данные отсутствуют
4269	760665.33	1291575.93	данные отсутствуют	данные отсутствуют
4270	760667.86	1291582.5	данные отсутствуют	данные отсутствуют
4271	760664.34	1291584.5	данные отсутствуют	данные отсутствуют
4272	760660.76	1291584.5	данные отсутствуют	данные отсутствуют
4273	760655.09	1291584.5	данные отсутствуют	данные отсутствуют
4274	760655.05	1291584.51	данные отсутствуют	данные отсутствуют
4275	760655.02	1291584.53	данные отсутствуют	данные отсутствуют

Государственный регистратор		ФГИС ЕГРН
полное наименование должности	подпись	инициалы, фамилия

М.П.

Раздел 3.2

Выписка из Единого государственного реестра недвижимости об объекте недвижимости
Описание местоположения земельного участка

Земельный участок			
<small>(вид объекта недвижимости)</small>			
Лист № ___	Раздела 3.2	Всего листов раздела 3.2 : ___	Всего разделов: ___
Всего листов выписки: ___			
30.09.2021 № 99/2021/420838691			
Кадастровый номер:		02:22:000000:205(единое землепользование)	

Сведения о характерных точках границы земельного участка				
Система координат				
Зона №				
Номер точки	Координаты		Описание закрепления на местности	Средняя квадратическая погрешность определения координат характерных точек границ земельного участка, м
	X	Y		
1	2	3	4	5
4276	760647.55	1291593.28	данные отсутствуют	данные отсутствуют
4277	760647.54	1291593.3	данные отсутствуют	данные отсутствуют
4278	760647.53	1291593.34	данные отсутствуют	данные отсутствуют
4279	760647.53	1291593.36	данные отсутствуют	данные отсутствуют
4280	760650.62	1291609.85	данные отсутствуют	данные отсутствуют
4281	760649.59	1291630.41	данные отсутствуют	данные отсутствуют
4282	760644.02	1291644.8	данные отсутствуют	данные отсутствуют
4283	760637.17	1291658.51	данные отсутствуют	данные отсутствуют
4284	760626.94	1291668.5	данные отсутствуют	данные отсутствуют
4285	760609.44	1291688.06	данные отсутствуют	данные отсутствуют
4286	760598.24	1291695.47	данные отсутствуют	данные отсутствуют
4287	760588.94	1291698.65	данные отсутствуют	данные отсутствуют
4288	760588.93	1291698.66	данные отсутствуют	данные отсутствуют
4289	760588.9	1291698.69	данные отсутствуют	данные отсутствуют
4290	760584.49	1291704.57	данные отсутствуют	данные отсутствуют

Государственный регистратор		ФГИС ЕГРН
полное наименование должности	подпись	инициалы, фамилия

М.П.

Выписка из Единого государственного реестра недвижимости об объекте недвижимости
Описание местоположения земельного участка

Земельный участок			
(вид объекта недвижимости)			
Лист № ___ Раздела 3.2	Всего листов раздела 3.2 : ___	Всего разделов: ___	Всего листов выписки: ___
30.09.2021.№ 99/2021/420838691			
Кадастровый номер:		02:22:000000:205(единое землепользование)	

Сведения о характерных точках границы земельного участка				
Система координат				
Зона №				
Номер точки	Координаты		Описание закрепления на местности	Средняя квадратическая погрешность определения координат характерных точек границ земельного участка, м
	X	Y		
1	2	3	4	5
4291	760584.48	1291704.58	данные отсутствуют	данные отсутствуют
4292	760584.47	1291704.6	данные отсутствуют	данные отсутствуют
4293	760582.76	1291714.62	данные отсутствуют	данные отсутствуют
4294	760573.37	1291727.23	данные отсутствуют	данные отсутствуют
4295	760573.36	1291727.24	данные отсутствуют	данные отсутствуют
4296	760568.31	1291737.9	данные отсутствуют	данные отсутствуют
4297	760568.3	1291737.92	данные отсутствуют	данные отсутствуют
4298	760566.14	1291749.93	данные отсутствуют	данные отсутствуют
4299	760566.14	1291749.95	данные отсутствуют	данные отсутствуют
4300	760567.17	1291770.56	данные отсутствуют	данные отсутствуют
4301	760568.2	1291805.58	данные отсутствуют	данные отсутствуют
4302	760568.2	1291830.33	данные отсутствуют	данные отсутствуют
4303	760569.17	1291846.72	данные отсутствуют	данные отсутствуют
4304	760567.87	1291851.9	данные отсутствуют	данные отсутствуют
4305	760561.95	1291884.43	данные отсутствуют	данные отсутствуют

Государственный регистратор		ФГИС ЕГРН
полное наименование должности	подпись	инициалы, фамилия

М.П.

Выписка из Единого государственного реестра недвижимости об объекте недвижимости
Описание местоположения земельного участка

Земельный участок			
(вид объекта недвижимости)			
Лист № ___ Раздела 3.2	Всего листов раздела 3.2 : ___	Всего разделов: ___	Всего листов выписки: ___
30.09.2021.№ 99/2021/420838691			
Кадастровый номер:		02:22:000000:205(единое землепользование)	

Сведения о характерных точках границы земельного участка				
Система координат				
Зона №				
Номер точки	Координаты		Описание закрепления на местности	Средняя квадратическая погрешность определения координат характерных точек границ земельного участка, м
	X	Y		
1	2	3	4	5
4306	760560.48	1291886.47	данные отсутствуют	данные отсутствуют
4307	760547.25	1291904.85	данные отсутствуют	данные отсутствуют
4308	760547.24	1291904.86	данные отсутствуют	данные отсутствуют
4309	760539.36	1291919.92	данные отсутствуют	данные отсутствуют
4310	760533.52	1291935	данные отсутствуют	данные отсутствуют
4311	760533.51	1291935.03	данные отсутствуют	данные отсутствуют
4312	760533.51	1291935.05	данные отсутствуют	данные отсутствуют
4313	760535.47	1291946.57	данные отсутствуют	данные отсутствуют
4314	760535.48	1291946.59	данные отсутствуют	данные отсутствуют
4315	760536.75	1291949.24	данные отсутствуют	данные отсутствуют
4316	760536.68	1291949.4	данные отсутствуют	данные отсутствуют
4317	760513.27	1291984.5	данные отсутствуют	данные отсутствуют
4318	760510.49	1292020.66	данные отсутствуют	данные отсутствуют
4319	760508.09	1292021.93	данные отсутствуют	данные отсутствуют
4320	760508.06	1292021.96	данные отсутствуют	данные отсутствуют

Государственный регистратор		ФГИС ЕГРН
полное наименование должности	подпись	инициалы, фамилия

М.П.

Выписка из Единого государственного реестра недвижимости об объекте недвижимости
Описание местоположения земельного участка

Земельный участок			
<small>(вид объекта недвижимости)</small>			
Лист № ___ Раздела 3.2	Всего листов раздела 3.2 : ___	Всего разделов: ___	Всего листов выписки: ___
30.09.2021 № 99/2021/420838691			
Кадастровый номер:		02:22:000000:205(единое землепользование)	

Сведения о характерных точках границы земельного участка				
Система координат				
Зона №				
Номер точки	Координаты		Описание закрепления на местности	Средняя квадратическая погрешность определения координат характерных точек границ земельного участка, м
	X	Y		
1	2	3	4	5
4321	760502.42	1292029.31	данные отсутствуют	данные отсутствуют
4322	760502.41	1292029.32	данные отсутствуют	данные отсутствуют
4323	760502.4	1292029.37	данные отсутствуют	данные отсутствуют
4324	760503.29	1292037.42	данные отсутствуют	данные отсутствуют
4325	760503.3	1292037.44	данные отсутствуют	данные отсутствуют
4326	760509.47	1292052.88	данные отсутствуют	данные отсутствуют
4327	760508.96	1292063.15	данные отсутствуют	данные отсутствуют
4328	760508.97	1292063.19	данные отсутствуют	данные отсутствуют
4329	760512.04	1292069.35	данные отсутствуют	данные отсутствуют
4330	760510	1292074.97	данные отсутствуют	данные отсутствуют
4331	760506.82	1292081.5	данные отсутствуют	данные отсутствуют
4332	760506.81	1292081.54	данные отсутствуют	данные отсутствуют
4333	760506.82	1292081.57	данные отсутствуют	данные отсутствуют
4334	760509.02	1292087.2	данные отсутствуют	данные отсутствуют
4335	760509.73	1292091.22	данные отсутствуют	данные отсутствуют

Государственный регистратор		ФГИС ЕГРН
полное наименование должности	подпись	инициалы, фамилия

М.П.

Раздел 3.2

Выписка из Единого государственного реестра недвижимости об объекте недвижимости
Описание местоположения земельного участка

Земельный участок			
<small>(вид объекта недвижимости)</small>			
Лист № ___ Раздела 3.2	Всего листов раздела 3.2 : ___	Всего разделов: ___	Всего листов выписки: ___
30.09.2021 № 99/2021/420838691			
Кадастровый номер:		02:22:000000:205(единое землепользование)	

Сведения о характерных точках границы земельного участка				
Система координат				
Зона №				
Номер точки	Координаты		Описание закрепления на местности	Средняя квадратическая погрешность определения координат характерных точек границ земельного участка, м
	X	Y		
1	2	3	4	5
4336	760508.68	1292094.72	данные отсутствуют	данные отсутствуют
4337	760506.83	1292097.42	данные отсутствуют	данные отсутствуют
4338	760502.2	1292102.78	данные отсутствуют	данные отсутствуют
4339	760495.13	1292103.75	данные отсутствуют	данные отсутствуют
4340	760495.1	1292103.76	данные отсутствуют	данные отсутствуют
4341	760495.08	1292103.77	данные отсутствуют	данные отсутствуют
4342	760491.41	1292106.95	данные отсутствуют	данные отсутствуют
4343	760491.39	1292106.98	данные отсутствуют	данные отсутствуют
4344	760491.38	1292107	данные отсутствуют	данные отсутствуют
4345	760489.18	1292115.07	данные отсутствуют	данные отсутствуют
4346	760488.15	1292116.9	данные отсутствуют	данные отсутствуют
4347	760458.67	1292113.21	данные отсутствуют	данные отсутствуют
4348	760423.56	1292117.11	данные отсутствуют	данные отсутствуют
4349	760400.17	1292144.42	данные отсутствуют	данные отсутствуют
4350	760400.17	1292199.02	данные отсутствуют	данные отсутствуют

Государственный регистратор		ФГИС ЕГРН
полное наименование должности	подпись	инициалы, фамилия

М.П.

Выписка из Единого государственного реестра недвижимости об объекте недвижимости
Описание местоположения земельного участка

Земельный участок			
(вид объекта недвижимости)			
Лист № ___ Раздела 3.2	Всего листов раздела 3.2 : ___	Всего разделов: ___	Всего листов выписки: ___
30.09.2021.№ 99/2021/420838691			
Кадастровый номер:		02:22:000000:205(единое землепользование)	

Сведения о характерных точках границы земельного участка				
Система координат				
Зона №				
Номер точки	Координаты		Описание закрепления на местности	Средняя квадратическая погрешность определения координат характерных точек границ земельного участка, м
	X	Y		
1	2	3	4	5
4351	760384.56	1292257.52	данные отсутствуют	данные отсутствуют
4352	760383.96	1292258.41	данные отсутствуют	данные отсутствуют
4353	760381.18	1292252.45	данные отсутствуют	данные отсутствуют
4354	760381.15	1292252.41	данные отсутствуют	данные отсутствуют
4355	760381.11	1292252.4	данные отсутствуют	данные отсутствуют
4356	760375.71	1292251.91	данные отсутствуют	данные отсутствуют
4357	760375.67	1292251.92	данные отсутствуют	данные отсутствуют
4358	760368.81	1292254.98	данные отсутствуют	данные отсутствуют
4359	760368.78	1292255	данные отсутствуют	данные отсутствуют
4360	760365.59	1292258.55	данные отсутствуют	данные отсутствуют
4361	760365.58	1292258.57	данные отсутствуют	данные отсутствуют
4362	760365.57	1292258.6	данные отсутствуют	данные отсутствуют
4363	760364.71	1292264.85	данные отсутствуют	данные отсутствуют
4364	760363.98	1292269.27	данные отсутствуют	данные отсутствуют
4365	760363.99	1292269.3	данные отсутствуют	данные отсутствуют

Государственный регистратор		ФГИС ЕГРН
полное наименование должности	подпись	инициалы, фамилия

М.П.

Раздел 3.2

Выписка из Единого государственного реестра недвижимости об объекте недвижимости
Описание местоположения земельного участка

Земельный участок			
(вид объекта недвижимости)			
Лист № ___ Раздела 3.2	Всего листов раздела 3.2 : ___	Всего разделов: ___	Всего листов выписки: ___
30.09.2021.№ 99/2021/420838691			
Кадастровый номер:		02:22:000000:205(единое землепользование)	

Сведения о характерных точках границы земельного участка				
Система координат				
Зона №				
Номер точки	Координаты		Описание закрепления на местности	Средняя квадратическая погрешность определения координат характерных точек границ земельного участка, м
	X	Y		
1	2	3	4	5
4366	760364.85	1292271.63	данные отсутствуют	данные отсутствуют
4367	760364.85	1292271.65	данные отсутствуют	данные отсутствуют
4368	760368.63	1292277.87	данные отсутствуют	данные отсутствуют
4369	760368.76	1292281.13	данные отсутствуют	данные отсутствуют
4370	760368.65	1292281.39	данные отсутствуют	данные отсутствуют
4371	760345.56	1292316.03	данные отсутствуют	данные отсутствуют
4372	760337.76	1292355.03	данные отсутствуют	данные отсутствуют
4373	760335.67	1292368.61	данные отсутствуют	данные отсутствуют
4374	760331.04	1292379.61	данные отсутствуют	данные отсутствуют
4375	760331.03	1292379.64	данные отсутствуют	данные отсутствуют
4376	760331.03	1292379.66	данные отсутствуют	данные отсутствуют
4377	760332.59	1292388.62	данные отсутствуют	данные отсутствуют
4378	760329.96	1292405.73	данные отсутствуют	данные отсутствуют
4379	760324.84	1292419.8	данные отсутствуют	данные отсутствуют
4380	760324.57	1292420.04	данные отсутствуют	данные отсутствуют

Государственный регистратор		ФГИС ЕГРН
полное наименование должности	подпись	инициалы, фамилия

М.П.

Выписка из Единого государственного реестра недвижимости об объекте недвижимости
Описание местоположения земельного участка

Земельный участок			
<small>(вид объекта недвижимости)</small>			
Лист № ___	Раздела 3.2	Всего листов раздела 3.2 : ___	Всего разделов: ___
Всего листов выписки: ___			
30.09.2021.№ 99/2021/420838691			
Кадастровый номер:		02:22:000000:205(единое землепользование)	

Сведения о характерных точках границы земельного участка				
Система координат				
Зона №				
Номер точки	Координаты		Описание закрепления на местности	Средняя квадратическая погрешность определения координат характерных точек границ земельного участка, м
	X	Y		
1	2	3	4	5
4381	760316.74	1292423.47	данные отсутствуют	данные отсутствуют
4382	760316.7	1292423.51	данные отсутствуют	данные отсутствуют
4383	760313.34	1292431.44	данные отсутствуют	данные отсутствуют
4384	760306.66	1292440.19	данные отсутствуют	данные отсутствуют
4385	760306.65	1292440.2	данные отсутствуют	данные отсутствуют
4386	760306.64	1292440.23	данные отсутствуют	данные отсутствуют
4387	760305.61	1292448.98	данные отсутствуют	данные отсутствуют
4388	760305.61	1292449	данные отсутствуют	данные отсутствуют
4389	760306.64	1292455.69	данные отсутствуют	данные отсутствуют
4390	760304.97	1292461.54	данные отсутствуют	данные отсутствуют
4391	760299.75	1292468.72	данные отсутствуют	данные отсутствуют
4392	760252.18	1292404.26	данные отсутствуют	данные отсутствуют
4393	760241.03	1292392.18	данные отсутствуют	данные отсутствуют
4394	760214.97	1292359.77	данные отсутствуют	данные отсутствуют
4395	760200.92	1292343.68	данные отсутствуют	данные отсутствуют

Государственный регистратор		ФГИС ЕГРН
полное наименование должности	подпись	инициалы, фамилия

М.П.

Раздел 3.2

Выписка из Единого государственного реестра недвижимости об объекте недвижимости
Описание местоположения земельного участка

Земельный участок			
<small>(вид объекта недвижимости)</small>			
Лист № ___	Раздела 3.2	Всего листов раздела 3.2 : ___	Всего разделов: ___
Всего листов выписки: ___			
30.09.2021.№ 99/2021/420838691			
Кадастровый номер:		02:22:000000:205(единое землепользование)	

Сведения о характерных точках границы земельного участка				
Система координат				
Зона №				
Номер точки	Координаты		Описание закрепления на местности	Средняя квадратическая погрешность определения координат характерных точек границ земельного участка, м
	X	Y		
1	2	3	4	5
4396	760200.9	1292343.67	данные отсутствуют	данные отсутствуют
4397	760190.93	1292336.64	данные отсутствуют	данные отсутствуют
4398	760190.9	1292336.63	данные отсутствуют	данные отсутствуют
4399	760174.39	1292333.83	данные отсутствуют	данные отсутствуют
4400	760146.01	1292331.19	данные отсутствуют	данные отсутствуют
4401	760133.76	1292331.67	данные отсутствуют	данные отсутствуют
4402	760110.64	1292331.67	данные отсутствуют	данные отсутствуют
4403	760096.06	1292328.45	данные отсутствуют	данные отсутствуют
4404	760075.61	1292310.62	данные отсутствуют	данные отсутствуют
4405	760045.71	1292280.52	данные отсутствуют	данные отсутствуют
4406	759694.4	1291983.26	данные отсутствуют	данные отсутствуют
4407	759168.94	1291511.84	данные отсутствуют	данные отсутствуют
4408	759000.79	1291358.71	данные отсутствуют	данные отсутствуют
4409	759003.79	1291340.69	данные отсутствуют	данные отсутствуют
4410	759003.79	1291076.46	данные отсутствуют	данные отсутствуют

Государственный регистратор		ФГИС ЕГРН
полное наименование должности	подпись	инициалы, фамилия

М.П.

Выписка из Единого государственного реестра недвижимости об объекте недвижимости
Описание местоположения земельного участка

Земельный участок			
(вид объекта недвижимости)			
Лист № ___ Раздела 3.2	Всего листов раздела 3.2 : ___	Всего разделов: ___	Всего листов выписки: ___
30.09.2021.№ 99/2021/420838691			
Кадастровый номер:		02:22:000000:205(единое землепользование)	

Сведения о характерных точках границы земельного участка				
Система координат				
Зона №				
Номер точки	Координаты		Описание закрепления на местности	Средняя квадратическая погрешность определения координат характерных точек границ земельного участка, м
	X	Y		
1	2	3	4	5
4411	759009.8	1290884.29	данные отсутствуют	данные отсутствуют
4412	758871.68	1290535.99	данные отсутствуют	данные отсутствуют
4413	758876.7	1290499.62	данные отсутствуют	данные отсутствуют
4414	758881.68	1290533.99	данные отсутствуют	данные отсутствуют
4415	758925.3	1290606.23	данные отсутствуют	данные отсутствуют
4416	758981.38	1290703.24	данные отсутствуют	данные отсутствуют
4417	759061.78	1290804.72	данные отсутствуют	данные отсутствуют
4418	758920.25	1290336.5	данные отсутствуют	данные отсутствуют
4419	758758.78	1289805.05	данные отсутствуют	данные отсутствуют
4420	758695.01	1289601.57	данные отсутствуют	данные отсутствуют
4421	758678.16	1289221.52	данные отсутствуют	данные отсутствуют
4422	758687.75	1289213.23	данные отсутствуют	данные отсутствуют
4423	758690.78	1289062.06	данные отсутствуют	данные отсутствуют
4424	758695.67	1288916	данные отсутствуют	данные отсутствуют
4425	758697.33	1288912.13	данные отсутствуют	данные отсутствуют

Государственный регистратор		ФГИС ЕГРН
полное наименование должности	подпись	инициалы, фамилия

М.П.

Раздел 3.2

Выписка из Единого государственного реестра недвижимости об объекте недвижимости
Описание местоположения земельного участка

Земельный участок			
(вид объекта недвижимости)			
Лист № ___ Раздела 3.2	Всего листов раздела 3.2 : ___	Всего разделов: ___	Всего листов выписки: ___
30.09.2021.№ 99/2021/420838691			
Кадастровый номер:		02:22:000000:205(единое землепользование)	

Сведения о характерных точках границы земельного участка				
Система координат				
Зона №				
Номер точки	Координаты		Описание закрепления на местности	Средняя квадратическая погрешность определения координат характерных точек границ земельного участка, м
	X	Y		
1	2	3	4	5
4426	758703.04	1288897.9	данные отсутствуют	данные отсутствуют
4427	758707.16	1288886.83	данные отсутствуют	данные отсутствуют
4428	758707.17	1288886.82	данные отсутствуют	данные отсутствуют
4429	758708.48	1288880.89	данные отсутствуют	данные отсутствуют
4430	758708.48	1288880.87	данные отсутствуют	данные отсутствуют
4431	758708.48	1288873.64	данные отсутствуют	данные отсутствуют
4432	758708.48	1288873.62	данные отсутствуют	данные отсутствуют
4433	758706.91	1288865.92	данные отсутствуют	данные отсутствуют
4434	758706.9	1288865.91	данные отсутствуют	данные отсутствуют
4435	758703.81	1288858.17	данные отсутствуют	данные отсутствуют
4436	758701.25	1288852.41	данные отсутствуют	данные отсутствуют
4437	758698.03	1288845.63	данные отсутствуют	данные отсутствуют
4438	758698.58	1288829.23	данные отсутствуют	данные отсутствуют
4439	758690.51	1288826.95	данные отсутствуют	данные отсутствуют
4440	758689.82	1288823.35	данные отсутствуют	данные отсутствуют

Государственный регистратор		ФГИС ЕГРН
полное наименование должности	подпись	инициалы, фамилия

М.П.

Выписка из Единого государственного реестра недвижимости об объекте недвижимости
Описание местоположения земельного участка

Земельный участок			
<small>(вид объекта недвижимости)</small>			
Лист № ___	Раздела 3.2	Всего листов раздела 3.2 : ___	Всего разделов: ___
Всего листов выписки: ___			
30.09.2021 № 99/2021/420838691			
Кадастровый номер:		02:22:000000:205(единое землепользование)	

Сведения о характерных точках границы земельного участка				
Система координат				
Зона №				
Номер точки	Координаты		Описание закрепления на местности	Средняя квадратическая погрешность определения координат характерных точек границ земельного участка, м
	X	Y		
1	2	3	4	5
4441	758690.18	1288815.55	данные отсутствуют	данные отсутствуют
4442	758690.36	1288802.31	данные отсутствуют	данные отсутствуют
4443	758691.72	1288791.53	данные отсутствуют	данные отсутствуют
4444	758695.8	1288782.74	данные отсутствуют	данные отсутствуют
4445	758701.49	1288773.78	данные отсутствуют	данные отсутствуют
4446	758706.65	1288766.31	данные отсутствуют	данные отсутствуют
4447	758706.65	1288766.29	данные отсутствуют	данные отсутствуют
4448	758707.59	1288764.05	данные отсутствуют	данные отсутствуют
4449	758738.3	1288757.75	данные отсутствуют	данные отсутствуют
4450	758782.39	1288723.11	данные отсутствуют	данные отсутствуют
4451	758820.18	1288682.17	данные отсутствуют	данные отсутствуют
4452	758927.25	1288420.79	данные отсутствуют	данные отсутствуют
4453	758929.22	1288399.17	данные отсутствуют	данные отсутствуют
4454	758938.41	1288369.29	данные отсутствуют	данные отсутствуют
4455	758938.41	1288369.27	данные отсутствуют	данные отсутствуют

Государственный регистратор		ФГИС ЕГРН
полное наименование должности	подпись	инициалы, фамилия

М.П.

Раздел 3.2

Выписка из Единого государственного реестра недвижимости об объекте недвижимости
Описание местоположения земельного участка

Земельный участок			
<small>(вид объекта недвижимости)</small>			
Лист № ___	Раздела 3.2	Всего листов раздела 3.2 : ___	Всего разделов: ___
Всего листов выписки: ___			
30.09.2021 № 99/2021/420838691			
Кадастровый номер:		02:22:000000:205(единое землепользование)	

Сведения о характерных точках границы земельного участка				
Система координат				
Зона №				
Номер точки	Координаты		Описание закрепления на местности	Средняя квадратическая погрешность определения координат характерных точек границ земельного участка, м
	X	Y		
1	2	3	4	5
4456	758940.77	1288347.57	данные отсутствуют	данные отсутствуют
4457	758938.66	1288283.99	данные отсутствуют	данные отсутствуют
4458	758933.5	1288244.47	данные отсутствуют	данные отсутствуют
4459	758928.12	1288204.11	данные отсутствуют	данные отсутствуют
4460	758922.49	1288171.77	данные отсутствуют	данные отсутствуют
4461	758918.06	1288155.05	данные отсутствуют	данные отсутствуют
4462	758917.81	1288153.12	данные отсутствуют	данные отсутствуют
4463	758886.31	1288033.44	данные отсутствуют	данные отсутствуют
4464	758817.14	1287803.12	данные отсутствуют	данные отсутствуют
4465	759319.3	1287878.26	данные отсутствуют	данные отсутствуют
4466	759144.89	1288937.71	данные отсутствуют	данные отсутствуют
4467	760274.95	1292363.36	данные отсутствуют	данные отсутствуют
4468	760277.3	1292363.36	данные отсутствуют	данные отсутствуют
4469	760277.3	1292365.71	данные отсутствуют	данные отсутствуют
4470	760274.95	1292365.71	данные отсутствуют	данные отсутствуют

Государственный регистратор		ФГИС ЕГРН
полное наименование должности	подпись	инициалы, фамилия

М.П.

Выписка из Единого государственного реестра недвижимости об объекте недвижимости
Описание местоположения земельного участка

Земельный участок			
(вид объекта недвижимости)			
Лист № ___	Раздела 3.2	Всего листов раздела 3.2 : ___	Всего разделов: ___
Всего листов выписки: ___			
30.09.2021.№ 99/2021/420838691			
Кадастровый номер:		02:22:000000:205(единое землепользование)	

Сведения о характерных точках границы земельного участка				
Система координат				
Зона №				
Номер точки	Координаты		Описание закрепления на местности	Средняя квадратическая погрешность определения координат характерных точек границ земельного участка, м
	X	Y		
1	2	3	4	5
4471	756130.01	1292983.54	данные отсутствуют	15
4472	756164.79	1292957.46	данные отсутствуют	15
4473	756245.94	1292974.85	данные отсутствуют	15
4474	756231.45	1293119.76	данные отсутствуют	15
4475	756263.33	1293313.95	данные отсутствуют	15
4476	756500.99	1293563.2	данные отсутствуют	15
4477	756529.97	1293910.99	данные отсутствуют	15
4478	756486.49	1293913.89	данные отсутствуют	15
4479	756451.72	1293757.38	данные отсутствуют	15
4480	756434.33	1293580.59	данные отсутствуют	15
4481	756335.79	1293551.6	данные отсутствуют	15
4482	756254.63	1293473.35	данные отсутствуют	15
4483	756257.53	1293473.35	данные отсутствуют	15
4484	756083.64	1293461.76	данные отсутствуют	15
4485	756051.76	1293435.67	данные отсутствуют	15

Государственный регистратор		ФГИС ЕГРН
полное наименование должности	подпись	инициалы, фамилия

М.П.

Выписка из Единого государственного реестра недвижимости об объекте недвижимости
Описание местоположения земельного участка

Земельный участок			
(вид объекта недвижимости)			
Лист № ___	Раздела 3.2	Всего листов раздела 3.2 : ___	Всего разделов: ___
Всего листов выписки: ___			
30.09.2021.№ 99/2021/420838691			
Кадастровый номер:		02:22:000000:205(единое землепользование)	

Сведения о характерных точках границы земельного участка				
Система координат				
Зона №				
Номер точки	Координаты		Описание закрепления на местности	Средняя квадратическая погрешность определения координат характерных точек границ земельного участка, м
	X	Y		
1	2	3	4	5
4486	755866.27	1293429.88	данные отсутствуют	15
4487	755840.18	1293398	данные отсутствуют	15
4488	755819.9	1293345.83	данные отсутствуют	15
4489	755872.06	1293238.59	данные отсутствуют	15
4490	755811.2	1293183.52	данные отсутствуют	15
4491	755860.47	1293122.66	данные отсутствуют	15
4492	755845.98	1293035.71	данные отсутствуют	15
4493	755947.42	1293006.73	данные отсутствуют	15
4494	756057.55	1293035.71	данные отсутствуют	15
4495	754848.36	1288331.48	626003000000	2.5
4496	754814.49	1288325.48	626003000000	2.5
4497	754791.79	1288266.68	626003000000	2.5
4498	754773.28	1288270.11	626003000000	2.5
4499	754767.45	1288286.22	626003000000	2.5
4500	754772.94	1288339.7	626003000000	2.5

Государственный регистратор		ФГИС ЕГРН
полное наименование должности	подпись	инициалы, фамилия

М.П.

Земельный участок			
(вид объекта недвижимости)			
Лист № ___	Раздела 3.2	Всего листов раздела 3.2 : ___	Всего разделов: ___
Всего листов выписки: ___			
30.09.2021 № 99/2021/420838691			
Кадастровый номер:		02:22:000000:205(единое землепользование)	

Сведения о характерных точках границы земельного участка				
Система координат				
Зона №				
Номер точки	Координаты		Описание закрепления на местности	Средняя квадратическая погрешность определения координат характерных точек границ земельного участка, м
	X	Y		
1	2	3	4	5
4501	754748.25	1288347.25	626003000000	2.5
4502	754720.49	1288292.05	626003000000	2.5
4503	754695.8	1288298.91	626003000000	2.5
4504	754688.95	1288329.76	626003000000	2.5
4505	754691	1288361.99	626003000000	2.5
4506	754677.97	1288415.47	626003000000	2.5
4507	754658.09	1288440.84	626003000000	2.5
4508	754633.22	1288447.46	626003000000	2.5
4509	754566.9	1288356.5	626003000000	2.5
4510	754564.78	1288301.88	626003000000	2.5
4511	754599.81	1288259.83	626003000000	2.5
4512	754602.55	1288191.95	626003000000	2.5
4513	754583.35	1288176.18	626003000000	2.5
4514	754541.73	1288213.66	626003000000	2.5
4515	754399.42	1288232.3	626003000000	2.5

Государственный регистратор		ФГИС ЕГРН
полное наименование должности	подпись	инициалы, фамилия

М.П.

Раздел 3.2

Выписка из Единого государственного реестра недвижимости об объекте недвижимости
Описание местоположения земельного участка

Земельный участок			
(вид объекта недвижимости)			
Лист № ___	Раздела 3.2	Всего листов раздела 3.2 : ___	Всего разделов: ___
Всего листов выписки: ___			
30.09.2021 № 99/2021/420838691			
Кадастровый номер:		02:22:000000:205(единое землепользование)	

Сведения о характерных точках границы земельного участка				
Система координат				
Зона №				
Номер точки	Координаты		Описание закрепления на местности	Средняя квадратическая погрешность определения координат характерных точек границ земельного участка, м
	X	Y		
1	2	3	4	5
4516	754382.48	1288247.55	626003000000	2.5
4517	754377.66	1288289.31	626003000000	2.5
4518	754385.89	1288390.1	626003000000	2.5
4519	754403.03	1288442.21	626003000000	2.5
4520	754411.26	1288489.52	626003000000	2.5
4521	754457.19	1288544.37	626003000000	2.5
4522	754523.1	1288533.86	626003000000	2.5
4523	754599.33	1288542.34	626003000000	2.5
4524	754680.71	1288528.47	626003000000	2.5
4525	754743.95	1288528.47	626003000000	2.5
4526	754784	1288471.18	626003000000	2.5
4527	754828.26	1288438.89	626003000000	2.5
4528	754930.64	1288409.64	626003000000	2.5
4529	754910.07	1288310.91	626003000000	2.5
4530	748527.91	1290124.57	данные отсутствуют	данные отсутствуют

Государственный регистратор		ФГИС ЕГРН
полное наименование должности	подпись	инициалы, фамилия

М.П.

Выписка из Единого государственного реестра недвижимости об объекте недвижимости
Описание местоположения земельного участка

Земельный участок			
(вид объекта недвижимости)			
Лист № ___	Раздела 3.2	Всего листов раздела 3.2 : ___	Всего разделов: ___
Всего листов выписки: ___			
30.09.2021 № 99/2021/420838691			
Кадастровый номер:		02:22:000000:205(единое землепользование)	

Сведения о характерных точках границы земельного участка				
Система координат				
Зона №				
Номер точки	Координаты		Описание закрепления на местности	Средняя квадратическая погрешность определения координат характерных точек границ земельного участка, м
	X	Y		
1	2	3	4	5
4531	748566.16	1290122.99	данные отсутствуют	данные отсутствуют
4532	748557.27	1290130.38	данные отсутствуют	данные отсутствуют
4533	750285.56	1289082.53	данные отсутствуют	данные отсутствуют
4534	750326.6	1289170.17	данные отсутствуют	данные отсутствуют
4535	750328.09	1289177.77	данные отсутствуют	данные отсутствуют
4536	750329.21	1289200.99	данные отсутствуют	данные отсутствуют
4537	750329.21	1289224.22	данные отсутствуют	данные отсутствуют
4538	750329.21	1289224.24	данные отсутствуют	данные отсутствуют
4539	750331.12	1289233.13	данные отсутствуют	данные отсутствуют
4540	750331.13	1289233.16	данные отсутствуют	данные отсутствуют
4541	750331.16	1289233.19	данные отсутствуют	данные отсутствуют
4542	750336.3	1289236.22	данные отсутствуют	данные отсутствуют
4543	750336.34	1289236.23	данные отсутствуют	данные отсутствуют
4544	750346.62	1289236.23	данные отсутствуют	данные отсутствуют
4545	750358.63	1289234.23	данные отсутствуют	данные отсутствуют

Государственный регистратор		ФГИС ЕГРН
полное наименование должности	подпись	инициалы, фамилия

М.П.

Раздел 3.2

Выписка из Единого государственного реестра недвижимости об объекте недвижимости
Описание местоположения земельного участка

Земельный участок			
(вид объекта недвижимости)			
Лист № ___	Раздела 3.2	Всего листов раздела 3.2 : ___	Всего разделов: ___
Всего листов выписки: ___			
30.09.2021 № 99/2021/420838691			
Кадастровый номер:		02:22:000000:205(единое землепользование)	

Сведения о характерных точках границы земельного участка				
Система координат				
Зона №				
Номер точки	Координаты		Описание закрепления на местности	Средняя квадратическая погрешность определения координат характерных точек границ земельного участка, м
	X	Y		
1	2	3	4	5
4546	750368.77	1289233.67	данные отсутствуют	данные отсутствуют
4547	750369.9	1289233.67	данные отсутствуют	данные отсутствуют
4548	750385.26	1289261.8	данные отсутствуют	данные отсутствуют
4549	750397.85	1289267.29	данные отсутствуют	данные отсутствуют
4550	750399.32	1289269.94	данные отсутствуют	данные отсутствуют
4551	750419.09	1289278.4	данные отсутствуют	данные отсутствуют
4552	750451.14	1289325.41	данные отсутствуют	данные отсутствуют
4553	750328.29	1289867.96	данные отсутствуют	данные отсутствуют
4554	750322.47	1289895.81	данные отсутствуют	данные отсутствуют
4555	750314.77	1289927.78	данные отсутствуют	данные отсутствуют
4556	750242.27	1290180.46	данные отсутствуют	данные отсутствуют
4557	750143.86	1290516.51	данные отсутствуют	данные отсутствуют
4558	750102.54	1290719.66	данные отсутствуют	данные отсутствуют
4559	750118.28	1290763.89	данные отсутствуют	данные отсутствуют
4560	750127.06	1290782.37	данные отсутствуют	данные отсутствуют

Государственный регистратор		ФГИС ЕГРН
полное наименование должности	подпись	инициалы, фамилия

М.П.

Выписка из Единого государственного реестра недвижимости об объекте недвижимости
Описание местоположения земельного участка

Земельный участок			
<small>(вид объекта недвижимости)</small>			
Лист № ___	Раздела 3.2	Всего листов раздела 3.2 : ___	Всего разделов: ___
Всего листов выписки: ___			
30.09.2021 № 99/2021/420838691			
Кадастровый номер:		02:22:000000:205(единое землепользование)	

Сведения о характерных точках границы земельного участка				
Система координат				
Зона №				
Номер точки	Координаты		Описание закрепления на местности	Средняя квадратическая погрешность определения координат характерных точек границ земельного участка, м
	X	Y		
1	2	3	4	5
4561	750118.23	1290822.74	данные отсутствуют	данные отсутствуют
4562	750133.18	1290843.64	данные отсутствуют	данные отсутствуют
4563	750126.51	1290879.31	данные отсутствуют	данные отсутствуют
4564	750279.52	1291067.65	данные отсутствуют	данные отсутствуют
4565	750200	1291090.95	данные отсутствуют	данные отсутствуют
4566	750124.54	1291113.06	данные отсутствуют	данные отсутствуют
4567	750076.05	1291126.11	данные отсутствуют	данные отсутствуют
4568	749995.26	1291153.09	данные отсутствуют	данные отсутствуют
4569	749741.72	1291243.78	данные отсутствуют	данные отсутствуют
4570	749551.42	1291282.03	данные отсутствуют	данные отсутствуют
4571	748809.21	1291069.7	данные отсутствуют	данные отсутствуют
4572	748639.17	1291088.59	данные отсутствуют	данные отсутствуют
4573	748407.05	1291096.69	данные отсутствуют	данные отсутствуют
4574	748241.71	1291108.98	данные отсутствуют	данные отсутствуют
4575	748183.79	1291109.62	данные отсутствуют	данные отсутствуют

Государственный регистратор		ФГИС ЕГРН
полное наименование должности	подпись	инициалы, фамилия

М.П.

Раздел 3.2

Выписка из Единого государственного реестра недвижимости об объекте недвижимости
Описание местоположения земельного участка

Земельный участок			
<small>(вид объекта недвижимости)</small>			
Лист № ___	Раздела 3.2	Всего листов раздела 3.2 : ___	Всего разделов: ___
Всего листов выписки: ___			
30.09.2021 № 99/2021/420838691			
Кадастровый номер:		02:22:000000:205(единое землепользование)	

Сведения о характерных точках границы земельного участка				
Система координат				
Зона №				
Номер точки	Координаты		Описание закрепления на местности	Средняя квадратическая погрешность определения координат характерных точек границ земельного участка, м
	X	Y		
1	2	3	4	5
4576	747947.32	1291127.1	данные отсутствуют	данные отсутствуют
4577	747850.11	1291135.23	данные отсутствуют	данные отсутствуют
4578	747693.99	1291151.66	данные отсутствуют	данные отсутствуют
4579	747505.82	1291164.04	данные отсутствуют	данные отсутствуют
4580	747445.1	1291169.65	данные отсутствуют	данные отсутствуют
4581	747317.3	1291176.91	данные отсутствуют	данные отсутствуют
4582	747252.15	1291175.52	данные отсутствуют	данные отсутствуют
4583	747252.75	1291180.58	данные отсутствуют	данные отсутствуют
4584	747230.67	1291181.84	данные отсутствуют	данные отсутствуют
4585	747230.61	1291181.91	данные отсутствуют	данные отсутствуют
4586	747303.2	1291713.29	данные отсутствуют	данные отсутствуют
4587	747360.88	1292089.79	данные отсутствуют	данные отсутствуют
4588	747219.55	1292072.03	данные отсутствуют	данные отсутствуют
4589	747030.12	1292037.79	данные отсутствуют	данные отсутствуют
4590	746971.59	1292026.65	данные отсутствуют	данные отсутствуют

Государственный регистратор		ФГИС ЕГРН
полное наименование должности	подпись	инициалы, фамилия

М.П.

Выписка из Единого государственного реестра недвижимости об объекте недвижимости
Описание местоположения земельного участка

Земельный участок			
(вид объекта недвижимости)			
Лист № ___ Раздела 3.2	Всего листов раздела 3.2 : ___	Всего разделов: ___	Всего листов выписки: ___
30.09.2021.№ 99/2021/420838691			
Кадастровый номер:		02:22:000000:205(единое землепользование)	

Сведения о характерных точках границы земельного участка				
Система координат				
Зона №				
Номер точки	Координаты		Описание закрепления на местности	Средняя квадратическая погрешность определения координат характерных точек границ земельного участка, м
	X	Y		
1	2	3	4	5
4591	746903.34	1292015.03	данные отсутствуют	данные отсутствуют
4592	746541.56	1291946.57	данные отсутствуют	данные отсутствуют
4593	746476.28	1291934.96	данные отсутствуют	данные отсутствуют
4594	746494.32	1291851.43	данные отсутствуют	данные отсутствуют
4595	746522.59	1291690.63	данные отсутствуют	данные отсутствуют
4596	746540.42	1291599.24	данные отсутствуют	данные отсутствуют
4597	746559.63	1291484.28	данные отсутствуют	данные отсутствуют
4598	746644.42	1291010.11	данные отсутствуют	данные отсутствуют
4599	746656.77	1290937.39	данные отсутствуют	данные отсутствуют
4600	746666.1	1290891.84	данные отсутствуют	данные отсутствуют
4601	746670.77	1290875.09	данные отсутствуют	данные отсутствуют
4602	746674.88	1290840.24	данные отсутствуют	данные отсутствуют
4603	746752.55	1290392.69	данные отсутствуют	данные отсутствуют
4604	746776.25	1290250.92	данные отсутствуют	данные отсутствуют
4605	747152.49	1290070.79	данные отсутствуют	данные отсутствуют

Государственный регистратор		ФГИС ЕГРН
полное наименование должности	подпись	инициалы, фамилия

М.П.

Выписка из Единого государственного реестра недвижимости об объекте недвижимости
Описание местоположения земельного участка

Земельный участок			
(вид объекта недвижимости)			
Лист № ___ Раздела 3.2	Всего листов раздела 3.2 : ___	Всего разделов: ___	Всего листов выписки: ___
30.09.2021.№ 99/2021/420838691			
Кадастровый номер:		02:22:000000:205(единое землепользование)	

Сведения о характерных точках границы земельного участка				
Система координат				
Зона №				
Номер точки	Координаты		Описание закрепления на местности	Средняя квадратическая погрешность определения координат характерных точек границ земельного участка, м
	X	Y		
1	2	3	4	5
4606	747352.25	1289933.39	данные отсутствуют	данные отсутствуют
4607	747380.55	1289924.91	данные отсутствуют	данные отсутствуют
4608	747952.4	1290033.53	данные отсутствуют	данные отсутствуют
4609	748563.99	1290158.16	данные отсутствуют	данные отсутствуют
4610	748591.89	1290137.17	данные отсутствуют	данные отсутствуют
4611	749093.48	1289721.9	данные отсутствуют	данные отсутствуют
4612	749449.01	1289417.3	данные отсутствуют	данные отсутствуют
4613	749448.97	1289417.19	данные отсутствуют	данные отсутствуют
4614	749427.69	1289420.51	данные отсутствуют	данные отсутствуют
4615	749545.54	1289320.25	данные отсутствуют	данные отсутствуют
4616	749576.75	1289316.42	данные отсутствуют	данные отсутствуют
4617	750137.3	1288865.05	данные отсутствуют	данные отсутствуют
4618	750370.03	1289248.81	данные отсутствуют	данные отсутствуют
4619	750363.05	1289248.31	данные отсутствуют	данные отсутствуют
4620	750362.91	1289250.31	данные отсутствуют	данные отсутствуют

Государственный регистратор		ФГИС ЕГРН
полное наименование должности	подпись	инициалы, фамилия

М.П.

Земельный участок			
(вид объекта недвижимости)			
Лист № ___	Раздела 3.2	Всего листов раздела 3.2 : ___	Всего разделов: ___
Всего листов выписки: ___			
30.09.2021 № 99/2021/420838691			
Кадастровый номер:		02:22:000000:205(единое землепользование)	

Сведения о характерных точках границы земельного участка				
Система координат				
Зона №				
Номер точки	Координаты		Описание закрепления на местности	Средняя квадратическая погрешность определения координат характерных точек границ земельного участка, м
	X	Y		
1	2	3	4	5
4621	750369.89	1289250.81	данные отсутствуют	данные отсутствуют
4622	749737.28	1289347.36	данные отсутствуют	данные отсутствуют
4623	749735.31	1289347.67	данные отсутствуют	данные отсутствуют
4624	749735.62	1289349.64	данные отсутствуют	данные отсутствуют
4625	749737.59	1289349.33	данные отсутствуют	данные отсутствуют
4626	749955.9	1289312.85	данные отсутствуют	данные отсутствуют
4627	749953.93	1289313.16	данные отсутствуют	данные отсутствуют
4628	749954.24	1289315.13	данные отсутствуют	данные отсутствуют
4629	749956.21	1289314.82	данные отсутствуют	данные отсутствуют
4630	750188.86	1289276.07	данные отсутствуют	данные отсутствуют
4631	750186.89	1289276.38	данные отсутствуют	данные отсутствуют
4632	750187.2	1289278.35	данные отсутствуют	данные отсутствуют
4633	750189.17	1289278.04	данные отсутствуют	данные отсутствуют
4634	749548.94	1289377.09	данные отсутствуют	данные отсутствуют
4635	749546.97	1289377.4	данные отсутствуют	данные отсутствуют

Государственный регистратор		ФГИС ЕГРН
полное наименование должности	подпись	инициалы, фамилия

М.П.

Раздел 3.2

Выписка из Единого государственного реестра недвижимости об объекте недвижимости
Описание местоположения земельного участка

Земельный участок			
(вид объекта недвижимости)			
Лист № ___	Раздела 3.2	Всего листов раздела 3.2 : ___	Всего разделов: ___
Всего листов выписки: ___			
30.09.2021 № 99/2021/420838691			
Кадастровый номер:		02:22:000000:205(единое землепользование)	

Сведения о характерных точках границы земельного участка				
Система координат				
Зона №				
Номер точки	Координаты		Описание закрепления на местности	Средняя квадратическая погрешность определения координат характерных точек границ земельного участка, м
	X	Y		
1	2	3	4	5
4636	749547.28	1289379.37	данные отсутствуют	данные отсутствуют
4637	749549.25	1289379.06	данные отсутствуют	данные отсутствуют
4638	750200.4	1289231.51	данные отсутствуют	данные отсутствуют
4639	750200.4	1289233.46	данные отсутствуют	данные отсутствуют
4640	750202.35	1289233.46	данные отсутствуют	данные отсутствуют
4641	750202.35	1289231.51	данные отсутствуют	данные отсутствуют
4642	749562.1	1289333.54	данные отсутствуют	данные отсутствуют
4643	749562.1	1289335.49	данные отсутствуют	данные отсутствуют
4644	749564.05	1289335.49	данные отсутствуют	данные отсутствуют
4645	749564.05	1289333.54	данные отсутствуют	данные отсутствуют
4646	749749.91	1289303.7	данные отсутствуют	данные отсутствуют
4647	749749.91	1289305.65	данные отсутствуют	данные отсутствуют
4648	749751.86	1289305.65	данные отсутствуют	данные отсутствуют
4649	749751.86	1289303.7	данные отсутствуют	данные отсутствуют
4650	749966.61	1289269.12	данные отсутствуют	данные отсутствуют

Государственный регистратор		ФГИС ЕГРН
полное наименование должности	подпись	инициалы, фамилия

М.П.

Выписка из Единого государственного реестра недвижимости об объекте недвижимости
Описание местоположения земельного участка

Земельный участок			
(вид объекта недвижимости)			
Лист № ___	Раздела 3.2	Всего листов раздела 3.2 : ___	Всего разделов: ___
Всего листов выписки: ___			
30.09.2021.№ 99/2021/420838691			
Кадастровый номер:		02:22:000000:205(единое землепользование)	

Сведения о характерных точках границы земельного участка				
Система координат				
Зона №				
Номер точки	Координаты		Описание закрепления на местности	Средняя квадратическая погрешность определения координат характерных точек границ земельного участка, м
	X	Y		
1	2	3	4	5
4651	749966.61	1289271.07	данные отсутствуют	данные отсутствуют
4652	749968.56	1289271.07	данные отсутствуют	данные отсутствуют
4653	749968.56	1289269.12	данные отсутствуют	данные отсутствуют
4654	750016.93	1288699.83	-	5
4655	750016.17	1288700.26	-	5
4656	750016.09	1288700.31	-	5
4657	750008.49	1288702.71	-	5
4658	749943.34	1288739.34	-	5
4659	749940.44	1288741.01	-	5
4660	749943.09	1288747.99	-	5
4661	749934.89	1288754.24	-	5
4662	749929.16	1288747.49	-	5
4663	749895.77	1288766.68	данные отсутствуют	данные отсутствуют
4664	749571.99	1288951.89	-	5
4665	749530.44	1288975.44	-	5

Государственный регистратор		ФГИС ЕГРН
полное наименование должности	подпись	инициалы, фамилия

М.П.

Выписка из Единого государственного реестра недвижимости об объекте недвижимости
Описание местоположения земельного участка

Земельный участок			
(вид объекта недвижимости)			
Лист № ___	Раздела 3.2	Всего листов раздела 3.2 : ___	Всего разделов: ___
Всего листов выписки: ___			
30.09.2021.№ 99/2021/420838691			
Кадастровый номер:		02:22:000000:205(единое землепользование)	

Сведения о характерных точках границы земельного участка				
Система координат				
Зона №				
Номер точки	Координаты		Описание закрепления на местности	Средняя квадратическая погрешность определения координат характерных точек границ земельного участка, м
	X	Y		
1	2	3	4	5
4666	749471.81	1289008.68	-	5
4667	749490.29	1288998.67	данные отсутствуют	данные отсутствуют
4668	749839.18	1288807.47	данные отсутствуют	данные отсутствуют
4669	750028.25	1288709.87	данные отсутствуют	данные отсутствуют
4670	753214.82	1291533.07	данные отсутствуют	данные отсутствуют
4671	753216.52	1291508.73	данные отсутствуют	данные отсутствуют
4672	753217.03	1291504.63	данные отсутствуют	данные отсутствуют
4673	753265.99	1291497.18	данные отсутствуют	данные отсутствуют
4674	753253.32	1291510.04	данные отсутствуют	данные отсутствуют
4675	753242.21	1291521.78	данные отсутствуют	данные отсутствуют
4676	753232.17	1291529.49	данные отсутствуют	данные отсутствуют
4677	753222.82	1291530.42	данные отсутствуют	данные отсутствуют
4678	753216.03	1291531.36	данные отсутствуют	данные отсутствуют
4679	753216	1291531.37	данные отсутствуют	данные отсутствуют
4680	753215.97	1291531.4	данные отсутствуют	данные отсутствуют

Государственный регистратор		ФГИС ЕГРН
полное наименование должности	подпись	инициалы, фамилия

М.П.

Земельный участок			
(вид объекта недвижимости)			
Лист № ___ Раздела 3.2	Всего листов раздела 3.2 : ___	Всего разделов: ___	Всего листов выписки: ___
30.09.2021 № 99/2021/420838691			
Кадастровый номер:		02:22:000000:205(единое землепользование)	

Сведения о характерных точках границы земельного участка				
Система координат				
Зона №				
Номер точки	Координаты		Описание закрепления на местности	Средняя квадратическая погрешность определения координат характерных точек границ земельного участка, м
	X	Y		
1	2	3	4	5
4681	752016.26	1291237.89	данные отсутствуют	данные отсутствуют
4682	752007.43	1291233.93	данные отсутствуют	данные отсутствуют
4683	752007.35	1291233.97	данные отсутствуют	данные отсутствуют
4684	751986.75	1291351.74	данные отсутствуют	данные отсутствуют
4685	751979.7	1291416.55	данные отсутствуют	данные отсутствуют
4686	751862.85	1291987.66	данные отсутствуют	данные отсутствуют
4687	751884.69	1292057.73	данные отсутствуют	данные отсутствуют
4688	751897.25	1292153.83	данные отсутствуют	данные отсутствуют
4689	751932.99	1292331.1	данные отсутствуют	данные отсутствуют
4690	752006.56	1292481.58	данные отсутствуют	данные отсутствуют
4691	752013.9	1292482.11	данные отсутствуют	данные отсутствуют
4692	752021.4	1292501.69	данные отсутствуют	данные отсутствуют
4693	752260.99	1292517.78	данные отсутствуют	данные отсутствуют
4694	752420.9	1292512	данные отсутствуют	данные отсутствуют
4695	752468.93	1292515.58	данные отсутствуют	данные отсутствуют

Государственный регистратор		ФГИС ЕГРН
полное наименование должности	подпись	инициалы, фамилия

М.П.

Раздел 3.2

Выписка из Единого государственного реестра недвижимости об объекте недвижимости
Описание местоположения земельного участка

Земельный участок			
(вид объекта недвижимости)			
Лист № ___ Раздела 3.2	Всего листов раздела 3.2 : ___	Всего разделов: ___	Всего листов выписки: ___
30.09.2021 № 99/2021/420838691			
Кадастровый номер:		02:22:000000:205(единое землепользование)	

Сведения о характерных точках границы земельного участка				
Система координат				
Зона №				
Номер точки	Координаты		Описание закрепления на местности	Средняя квадратическая погрешность определения координат характерных точек границ земельного участка, м
	X	Y		
1	2	3	4	5
4696	752468.99	1292515.54	данные отсутствуют	данные отсутствуют
4697	752470.5	1292510.21	данные отсутствуют	данные отсутствуют
4698	752477.19	1292509.97	данные отсутствуют	данные отсутствуют
4699	752519.55	1292337.22	данные отсутствуют	данные отсутствуют
4700	752535.29	1292281.7	данные отсутствуют	данные отсутствуют
4701	752561.34	1292276.52	данные отсутствуют	данные отсутствуют
4702	752683.8	1292277.33	данные отсутствуют	данные отсутствуют
4703	752864.31	1292185.27	данные отсутствуют	данные отсутствуют
4704	752907.42	1292141.03	данные отсутствуют	данные отсутствуют
4705	752922.56	1292115.28	данные отсутствуют	данные отсутствуют
4706	752929.83	1292093.45	данные отсутствуют	данные отсутствуют
4707	752932.63	1292076.08	данные отсутствуют	данные отсутствуют
4708	752934.87	1292053.14	данные отсутствуют	данные отсутствуют
4709	752931.51	1292024.58	данные отсутствуют	данные отсутствуют
4710	752927.03	1291998.82	данные отсутствуют	данные отсутствуют

Государственный регистратор		ФГИС ЕГРН
полное наименование должности	подпись	инициалы, фамилия

М.П.

Выписка из Единого государственного реестра недвижимости об объекте недвижимости
Описание местоположения земельного участка

Земельный участок			
(вид объекта недвижимости)			
Лист № ___ Раздела 3.2	Всего листов раздела 3.2 : ___	Всего разделов: ___	Всего листов выписки: ___
30.09.2021 № 99/2021/420838691			
Кадастровый номер:		02:22:000000:205(единое землепользование)	

Сведения о характерных точках границы земельного участка				
Система координат				
Зона №				
Номер точки	Координаты		Описание закрепления на местности	Средняя квадратическая погрешность определения координат характерных точек границ земельного участка, м
	X	Y		
1	2	3	4	5
4711	752922.56	1291980.92	данные отсутствуют	данные отсутствуют
4712	752922.56	1291961.36	данные отсутствуют	данные отсутствуют
4713	752932.07	1291928.36	данные отсутствуют	данные отсутствуют
4714	752933.35	1291925.56	данные отсутствуют	данные отсутствуют
4715	752960.27	1291911.19	данные отсутствуют	данные отсутствуют
4716	752977.91	1291908.79	данные отсутствуют	данные отсутствуют
4717	752998.06	1291902.64	данные отсутствуют	данные отсутствуют
4718	753011.51	1291893.11	данные отсутствуют	данные отсутствуют
4719	753017.7	1291877.98	данные отсутствуют	данные отсутствуют
4720	753018.83	1291855.01	данные отсутствуют	данные отсутствуют
4721	753010.98	1291827	данные отсутствуют	данные отсутствуют
4722	753008.75	1291798.48	данные отсутствуют	данные отсутствуют
4723	753010.42	1291782.82	данные отсутствуют	данные отсутствуют
4724	753013.78	1291773.88	данные отсутствуют	данные отсутствуют
4725	753018.8	1291768.87	данные отсутствуют	данные отсутствуют

Государственный регистратор		ФГИС ЕГРН
полное наименование должности	подпись	инициалы, фамилия

М.П.

Выписка из Единого государственного реестра недвижимости об объекте недвижимости
Описание местоположения земельного участка

Земельный участок			
(вид объекта недвижимости)			
Лист № ___ Раздела 3.2	Всего листов раздела 3.2 : ___	Всего разделов: ___	Всего листов выписки: ___
30.09.2021 № 99/2021/420838691			
Кадастровый номер:		02:22:000000:205(единое землепользование)	

Сведения о характерных точках границы земельного участка				
Система координат				
Зона №				
Номер точки	Координаты		Описание закрепления на местности	Средняя квадратическая погрешность определения координат характерных точек границ земельного участка, м
	X	Y		
1	2	3	4	5
4726	753031.66	1291762.14	данные отсутствуют	данные отсутствуют
4727	753050.54	1291754.75	данные отсутствуют	данные отсутствуют
4728	753075.88	1291722.41	данные отсутствуют	данные отсутствуют
4729	753092.1	1291711.22	данные отсутствуют	данные отсутствуют
4730	753111.69	1291699.48	данные отсутствуют	данные отсутствуют
4731	753143.98	1291696.27	данные отсутствуют	данные отсутствуют
4732	753156.31	1291692.91	данные отсутствуют	данные отсутствуют
4733	753182.07	1291674.15	данные отсутствуют	данные отсутствуют
4734	753202.51	1291655.39	данные отсутствуют	данные отсутствуют
4735	753205.04	1291647.25	данные отсутствуют	данные отсутствуют
4736	753205.04	1291638	данные отсутствуют	данные отсутствуют
4737	753196.63	1291630.95	данные отсутствуют	данные отсутствуют
4738	753185.27	1291625.36	данные отсутствуют	данные отсутствуют
4739	753188.26	1291596.95	данные отсутствуют	данные отсутствуют
4740	753188.48	1291596.92	данные отсутствуют	данные отсутствуют

Государственный регистратор		ФГИС ЕГРН
полное наименование должности	подпись	инициалы, фамилия

М.П.

Выписка из Единого государственного реестра недвижимости об объекте недвижимости
Описание местоположения земельного участка

Земельный участок			
<small>(вид объекта недвижимости)</small>			
Лист № ___ Раздела 3.2	Всего листов раздела 3.2 : ___	Всего разделов: ___	Всего листов выписки: ___
30.09.2021 № 99/2021/420838691			
Кадастровый номер:		02:22:000000:205(единое землепользование)	

Сведения о характерных точках границы земельного участка				
Система координат				
Зона №				
Номер точки	Координаты		Описание закрепления на местности	Средняя квадратическая погрешность определения координат характерных точек границ земельного участка, м
	X	Y		
1	2	3	4	5
4741	753196.89	1291595.53	данные отсутствуют	данные отсутствуют
4742	753201.95	1291591.03	данные отсутствуют	данные отсутствуют
4743	753207	1291578.97	данные отсутствуют	данные отсутствуют
4744	753213.34	1291553.36	данные отсутствуют	данные отсутствуют
4745	753215.01	1291561.45	данные отсутствуют	данные отсутствуют
4746	753215.71	1291570.27	данные отсутствуют	данные отсутствуют
4747	753219.81	1291595.55	данные отсутствуют	данные отсутствуют
4748	753219.82	1291595.58	данные отсутствуют	данные отсутствуют
4749	753228.61	1291615.37	данные отсутствуют	данные отсутствуют
4750	753236.81	1291629.41	данные отсутствуют	данные отсутствуют
4751	753242.38	1291642.07	данные отсутствуют	данные отсутствуют
4752	753242.42	1291642.1	данные отсутствуют	данные отсутствуют
4753	753260.19	1291649.62	данные отсутствуют	данные отсутствуют
4754	753260.23	1291649.63	данные отсутствуют	данные отсутствуют
4755	753282.09	1291650.31	данные отсутствуют	данные отсутствуют

Государственный регистратор		ФГИС ЕГРН
полное наименование должности	подпись	инициалы, фамилия

М.П.

Раздел 3.2

Выписка из Единого государственного реестра недвижимости об объекте недвижимости
Описание местоположения земельного участка

Земельный участок			
<small>(вид объекта недвижимости)</small>			
Лист № ___ Раздела 3.2	Всего листов раздела 3.2 : ___	Всего разделов: ___	Всего листов выписки: ___
30.09.2021 № 99/2021/420838691			
Кадастровый номер:		02:22:000000:205(единое землепользование)	

Сведения о характерных точках границы земельного участка				
Система координат				
Зона №				
Номер точки	Координаты		Описание закрепления на местности	Средняя квадратическая погрешность определения координат характерных точек границ земельного участка, м
	X	Y		
1	2	3	4	5
4756	753310.09	1291655.1	данные отсутствуют	данные отсутствуют
4757	753331.27	1291666.7	данные отсутствуют	данные отсутствуют
4758	753339.68	1291671.44	данные отсутствуют	данные отсутствуют
4759	753304.3	1291723.18	данные отсутствуют	данные отсутствуют
4760	753247.79	1291933.59	данные отсутствуют	данные отсутствуют
4761	753238.36	1291951.83	данные отсутствуют	данные отсутствуют
4762	753125.62	1292068.75	данные отсутствуют	данные отсутствуют
4763	753108.35	1292076.94	данные отсутствуют	данные отсутствуют
4764	753099.61	1292084.2	данные отсутствуют	данные отсутствуют
4765	753099.99	1292095.8	данные отсутствуют	данные отсутствуют
4766	753110.37	1292104.25	данные отсутствуют	данные отсутствуют
4767	753118.25	1292108.99	данные отсутствуют	данные отсутствуют
4768	753091.78	1292120.67	данные отсутствуют	данные отсутствуют
4769	753077.62	1292213.16	данные отсутствуют	данные отсутствуют
4770	753108.86	1292274.16	данные отсутствуют	данные отсутствуют

Государственный регистратор		ФГИС ЕГРН
полное наименование должности	подпись	инициалы, фамилия

М.П.

Выписка из Единого государственного реестра недвижимости об объекте недвижимости
Описание местоположения земельного участка

Земельный участок			
(вид объекта недвижимости)			
Лист № ___ Раздела 3.2	Всего листов раздела 3.2 : ___	Всего разделов: ___	Всего листов выписки: ___
30.09.2021.№ 99/2021/420838691			
Кадастровый номер:		02:22:000000:205(единое землепользование)	

Сведения о характерных точках границы земельного участка				
Система координат				
Зона №				
Номер точки	Координаты		Описание закрепления на местности	Средняя квадратическая погрешность определения координат характерных точек границ земельного участка, м
	X	Y		
1	2	3	4	5
4771	753098.49	1292293.27	данные отсутствуют	данные отсутствуют
4772	753096.12	1292293.87	данные отсутствуют	данные отсутствуют
4773	753091.62	1292297.79	данные отсутствуют	данные отсутствуют
4774	753091.6	1292305.95	данные отсутствуют	данные отсутствуют
4775	753091.61	1292305.96	данные отсутствуют	данные отсутствуют
4776	753074.7	1292337.12	данные отсутствуют	данные отсутствуют
4777	753080.81	1292345.78	данные отсутствуют	данные отсутствуют
4778	753079.29	1292347.9	данные отсутствуют	данные отсутствуют
4779	753079.01	1292354.09	данные отсутствуют	данные отсутствуют
4780	753085.72	1292362.53	данные отсутствуют	данные отсутствуют
4781	753096.63	1292368.67	данные отсутствуют	данные отсутствуют
4782	753101.35	1292377.87	данные отсутствуют	данные отсутствуют
4783	753098.61	1292416.19	данные отсутствуют	данные отсутствуют
4784	753131.8	1292483.05	данные отсутствуют	данные отсутствуют
4785	753137.56	1292549.51	данные отсутствуют	данные отсутствуют

Государственный регистратор		ФГИС ЕГРН
полное наименование должности	подпись	инициалы, фамилия

М.П.

Выписка из Единого государственного реестра недвижимости об объекте недвижимости
Описание местоположения земельного участка

Земельный участок			
(вид объекта недвижимости)			
Лист № ___ Раздела 3.2	Всего листов раздела 3.2 : ___	Всего разделов: ___	Всего листов выписки: ___
30.09.2021.№ 99/2021/420838691			
Кадастровый номер:		02:22:000000:205(единое землепользование)	

Сведения о характерных точках границы земельного участка				
Система координат				
Зона №				
Номер точки	Координаты		Описание закрепления на местности	Средняя квадратическая погрешность определения координат характерных точек границ земельного участка, м
	X	Y		
1	2	3	4	5
4786	753135.8	1292558.07	данные отсутствуют	данные отсутствуют
4787	753138.6	1292670.84	данные отсутствуют	данные отсутствуют
4788	753153.44	1292758.72	данные отсутствуют	данные отсутствуют
4789	753172.86	1293078	данные отсутствуют	данные отсутствуют
4790	752995.05	1293069.67	данные отсутствуют	данные отсутствуют
4791	752943.66	1293065.85	данные отсутствуют	данные отсутствуют
4792	752942.1	1293065.44	данные отсутствуют	данные отсутствуют
4793	752890.74	1293061.73	данные отсутствуют	данные отсутствуют
4794	752577.2	1293033.03	данные отсутствуют	данные отсутствуют
4795	752567.73	1293032.3	данные отсутствуют	данные отсутствуют
4796	752510.3	1293009.59	данные отсутствуют	данные отсутствуют
4797	752429.26	1293021.59	данные отсутствуют	данные отсутствуют
4798	752295.12	1293011.21	данные отсутствуют	данные отсутствуют
4799	752241.58	1293005.66	данные отсутствуют	данные отсутствуют
4800	751975.17	1292962.27	данные отсутствуют	данные отсутствуют

Государственный регистратор		ФГИС ЕГРН
полное наименование должности	подпись	инициалы, фамилия

М.П.

Выписка из Единого государственного реестра недвижимости об объекте недвижимости
Описание местоположения земельного участка

Земельный участок			
<small>(вид объекта недвижимости)</small>			
Лист № ___	Раздела 3.2	Всего листов раздела 3.2 : ___	Всего разделов: ___
Всего листов выписки: ___			
30.09.2021 № 99/2021/420838691			
Кадастровый номер:		02:22:000000:205(единое землепользование)	

Сведения о характерных точках границы земельного участка				
Система координат				
Зона №				
Номер точки	Координаты		Описание закрепления на местности	Средняя квадратическая погрешность определения координат характерных точек границ земельного участка, м
	X	Y		
1	2	3	4	5
4801	751945.8	1292968.96	данные отсутствуют	данные отсутствуют
4802	751668.04	1292930.38	данные отсутствуют	данные отсутствуют
4803	751513.71	1292907.67	данные отсутствуют	данные отсутствуют
4804	751191.02	1292856.4	данные отсутствуют	данные отсутствуют
4805	750798.44	1292806.3	данные отсутствуют	данные отсутствуют
4806	750554.98	1292749.44	данные отсутствуют	данные отсутствуют
4807	750275.4	1292682.84	данные отсутствуют	данные отсутствуют
4808	749595.38	1292514.8	данные отсутствуют	данные отсутствуют
4809	749601.54	1291739.37	данные отсутствуют	данные отсутствуют
4810	750271.9	1291914.8	данные отсутствуют	данные отсутствуют
4811	750629	1290805.88	данные отсутствуют	данные отсутствуют
4812	750690.52	1290636.71	данные отсутствуют	данные отсутствуют
4813	750803.7	1290681.99	данные отсутствуют	данные отсутствуют
4814	750983.29	1290754.62	данные отсутствуют	данные отсутствуют
4815	750983.36	1290754.59	данные отсутствуют	данные отсутствуют

Государственный регистратор		ФГИС ЕГРН
полное наименование должности	подпись	инициалы, фамилия

М.П.

Раздел 3.2

Выписка из Единого государственного реестра недвижимости об объекте недвижимости
Описание местоположения земельного участка

Земельный участок			
<small>(вид объекта недвижимости)</small>			
Лист № ___	Раздела 3.2	Всего листов раздела 3.2 : ___	Всего разделов: ___
Всего листов выписки: ___			
30.09.2021 № 99/2021/420838691			
Кадастровый номер:		02:22:000000:205(единое землепользование)	

Сведения о характерных точках границы земельного участка				
Система координат				
Зона №				
Номер точки	Координаты		Описание закрепления на местности	Средняя квадратическая погрешность определения координат характерных точек границ земельного участка, м
	X	Y		
1	2	3	4	5
4816	751022.65	1290639.04	данные отсутствуют	данные отсутствуют
4817	751167.8	1290229.5	данные отсутствуют	данные отсутствуют
4818	751422.79	1290390.93	данные отсутствуют	данные отсутствуют
4819	751581.94	1290500.42	данные отсутствуют	данные отсутствуют
4820	752086.89	1290833.12	данные отсутствуют	данные отсутствуют
4821	752086.97	1290833.1	данные отсутствуют	данные отсутствуют
4822	752136.77	1290579.64	данные отсутствуют	данные отсутствуют
4823	752132.35	1290572.72	данные отсутствуют	данные отсутствуют
4824	752121.53	1290566.81	данные отсутствуют	данные отсутствуют
4825	752105.33	1290562.39	данные отсутствуют	данные отсутствуют
4826	752091.63	1290553.58	данные отсутствуют	данные отсутствуют
4827	752086.72	1290544.77	данные отсутствуют	данные отсутствуют
4828	752087.21	1290526.64	данные отсутствуют	данные отсутствуют
4829	752092.62	1290515.86	данные отсутствуют	данные отсутствуют
4830	752104.36	1290502.63	данные отсутствуют	данные отсутствуют

Государственный регистратор		ФГИС ЕГРН
полное наименование должности	подпись	инициалы, фамилия

М.П.

Выписка из Единого государственного реестра недвижимости об объекте недвижимости
Описание местоположения земельного участка

Земельный участок			
(вид объекта недвижимости)			
Лист № ___	Раздела 3.2	Всего листов раздела 3.2 : ___	Всего разделов: ___
Всего листов выписки: ___			
30.09.2021 № 99/2021/420838691			
Кадастровый номер:		02:22:000000:205(единое землепользование)	

Сведения о характерных точках границы земельного участка				
Система координат				
Зона №				
Номер точки	Координаты		Описание закрепления на местности	Средняя квадратическая погрешность определения координат характерных точек границ земельного участка, м
	X	Y		
1	2	3	4	5
4831	752116.15	1290483.47	данные отсутствуют	данные отсутствуют
4832	752117.15	1290465.79	данные отсутствуют	данные отсутствуют
4833	752117.14	1290449.1	данные отсутствуют	данные отсутствуют
4834	752110.28	1290426.52	данные отсутствуют	данные отсутствуют
4835	752108.31	1290413.28	данные отсутствуют	данные отсутствуют
4836	752112.22	1290401.03	данные отсутствуют	данные отсутствуют
4837	752122.04	1290386.32	данные отсутствуют	данные отсутствуют
4838	752133.33	1290367.67	данные отсутствуют	данные отсутствуют
4839	752137.75	1290349	данные отсутствуют	данные отсутствуют
4840	752140.22	1290326.93	данные отсутствуют	данные отсутствуют
4841	752144.13	1290261.17	данные отсутствуют	данные отсутствуют
4842	752150.23	1290207.75	данные отсутствуют	данные отсутствуют
4843	752182.73	1290210.7	данные отсутствуют	данные отсутствуют
4844	752251.76	1290084.02	данные отсутствуют	данные отсутствуют
4845	752254.96	1290085.68	данные отсутствуют	данные отсутствуют

Государственный регистратор		ФГИС ЕГРН
полное наименование должности	подпись	инициалы, фамилия

М.П.

Выписка из Единого государственного реестра недвижимости об объекте недвижимости
Описание местоположения земельного участка

Земельный участок			
(вид объекта недвижимости)			
Лист № ___	Раздела 3.2	Всего листов раздела 3.2 : ___	Всего разделов: ___
Всего листов выписки: ___			
30.09.2021 № 99/2021/420838691			
Кадастровый номер:		02:22:000000:205(единое землепользование)	

Сведения о характерных точках границы земельного участка				
Система координат				
Зона №				
Номер точки	Координаты		Описание закрепления на местности	Средняя квадратическая погрешность определения координат характерных точек границ земельного участка, м
	X	Y		
1	2	3	4	5
4846	752297.89	1290132.63	данные отсутствуют	данные отсутствуют
4847	752298.98	1290133.95	данные отсутствуют	данные отсутствуют
4848	752299.23	1290134.05	данные отсутствуют	данные отсутствуют
4849	752308.03	1290141.79	данные отсутствуют	данные отсутствуют
4850	752365.84	1290161.48	данные отсутствуют	данные отсутствуют
4851	752366.72	1290161.84	данные отсутствуют	данные отсутствуют
4852	752375.42	1290170.55	данные отсутствуют	данные отсутствуют
4853	752398.59	1290191.33	данные отсутствуют	данные отсутствуют
4854	752423.2	1290210.47	данные отсутствуют	данные отсутствуют
4855	752423.23	1290210.48	данные отсутствуют	данные отсутствуют
4856	752454.5	1290222.77	данные отсутствуют	данные отсутствуют
4857	752469.6	1290238.33	данные отсутствуют	данные отсутствуют
4858	752531.84	1290310.61	данные отсутствуют	данные отсутствуют
4859	752548.93	1290331.11	данные отсутствуют	данные отсутствуют
4860	752548.93	1290341.63	данные отсутствуют	данные отсутствуют

Государственный регистратор		ФГИС ЕГРН
полное наименование должности	подпись	инициалы, фамилия

М.П.

Выписка из Единого государственного реестра недвижимости об объекте недвижимости
Описание местоположения земельного участка

Земельный участок			
<small>(вид объекта недвижимости)</small>			
Лист № ___ Раздела 3.2	Всего листов раздела 3.2 : ___	Всего разделов: ___	Всего листов выписки: ___
30.09.2021 № 99/2021/420838691			
Кадастровый номер:		02:22:000000:205(единое землепользование)	

Сведения о характерных точках границы земельного участка				
Система координат				
Зона №				
Номер точки	Координаты		Описание закрепления на местности	Средняя квадратическая погрешность определения координат характерных точек границ земельного участка, м
	X	Y		
1	2	3	4	5
4861	752549.08	1290354.4	данные отсутствуют	данные отсутствуют
4862	752549.09	1290354.44	данные отсутствуют	данные отсутствуют
4863	752549.1	1290354.45	данные отсутствуют	данные отсутствуют
4864	752559.89	1290369.03	данные отсутствуют	данные отсутствуют
4865	752559.91	1290369.06	данные отсутствуют	данные отсутствуют
4866	752559.95	1290369.07	данные отсутствуют	данные отсутствуют
4867	752581.84	1290372.09	данные отсутствуют	данные отсутствуют
4868	752646.28	1290459.18	данные отсутствуют	данные отсутствуют
4869	752682.43	1290497.32	данные отсутствуют	данные отсутствуют
4870	752720.56	1290539.48	данные отсутствуют	данные отсутствуют
4871	752772.77	1290597.71	данные отсутствуют	данные отсутствуют
4872	752820.96	1290641.88	данные отсутствуют	данные отсутствуют
4873	752857.09	1290692.06	данные отсутствуют	данные отсутствуют
4874	752877.17	1290722.17	данные отсутствуют	данные отсутствуют
4875	752927.36	1290786.44	данные отсутствуют	данные отсутствуют

Государственный регистратор		ФГИС ЕГРН
полное наименование должности	подпись	инициалы, фамилия

М.П.

Раздел 3.2

Выписка из Единого государственного реестра недвижимости об объекте недвижимости
Описание местоположения земельного участка

Земельный участок			
<small>(вид объекта недвижимости)</small>			
Лист № ___ Раздела 3.2	Всего листов раздела 3.2 : ___	Всего разделов: ___	Всего листов выписки: ___
30.09.2021 № 99/2021/420838691			
Кадастровый номер:		02:22:000000:205(единое землепользование)	

Сведения о характерных точках границы земельного участка				
Система координат				
Зона №				
Номер точки	Координаты		Описание закрепления на местности	Средняя квадратическая погрешность определения координат характерных точек границ земельного участка, м
	X	Y		
1	2	3	4	5
4876	752967.52	1290834.62	данные отсутствуют	данные отсутствуют
4877	752968.74	1290836.12	данные отсутствуют	данные отсутствуют
4878	753055.04	1290953	данные отсутствуют	данные отсутствуют
4879	753071.92	1290993.23	данные отсутствуют	данные отсутствуют
4880	753099.08	1291023.59	данные отсутствуют	данные отсутствуют
4881	753039.57	1291084.17	данные отсутствуют	данные отсутствуют
4882	752959.6	1291206.85	данные отсутствуют	данные отсутствуют
4883	752922.01	1291307.09	данные отсутствуют	данные отсутствуют
4884	752973.96	1291388.95	данные отсутствуют	данные отсутствуют
4885	752984.66	1291451.18	данные отсутствуют	данные отсутствуют
4886	752938.28	1291504.09	данные отсутствуют	данные отсутствуют
4887	752855.57	1291554.37	данные отсутствуют	данные отсутствуют
4888	752807.3	1291603.28	данные отсутствуют	данные отсутствуют
4889	752019.33	1291222.88	данные отсутствуют	данные отсутствуют
4890	748122.13	1289344.08	данные отсутствуют	данные отсутствуют

Государственный регистратор		ФГИС ЕГРН
полное наименование должности	подпись	инициалы, фамилия

М.П.

Выписка из Единого государственного реестра недвижимости об объекте недвижимости
Описание местоположения земельного участка

Земельный участок			
(вид объекта недвижимости)			
Лист № ___	Раздела 3.2	Всего листов раздела 3.2 : ___	Всего разделов: ___
Всего листов выписки: ___			
30.09.2021 № 99/2021/420838691			
Кадастровый номер:		02:22:000000:205(единое землепользование)	

Сведения о характерных точках границы земельного участка				
Система координат				
Зона №				
Номер точки	Координаты		Описание закрепления на местности	Средняя квадратическая погрешность определения координат характерных точек границ земельного участка, м
	X	Y		
1	2	3	4	5
4891	748140.1	1289343.35	данные отсутствуют	данные отсутствуют
4892	748139.94	1289332.64	данные отсутствуют	данные отсутствуют
4893	748207.97	1289340.09	данные отсутствуют	данные отсутствуют
4894	748207.99	1289340.61	данные отсутствуют	данные отсутствуют
4895	748402.25	1289332.77	данные отсутствуют	данные отсутствуют
4896	748666.37	1289332.77	данные отсутствуют	данные отсутствуют
4897	748780.7	1289313.06	данные отсутствуют	данные отсутствуют
4898	748893.05	1289277.58	данные отсутствуют	данные отсутствуют
4899	749068.48	1289214.51	данные отсутствуют	данные отсутствуют
4900	749277.41	1289113.98	данные отсутствуют	данные отсутствуют
4901	750015.53	1288698.58	данные отсутствуют	данные отсутствуют
4902	750001.43	1288705.95	данные отсутствуют	данные отсутствуют
4903	749892.74	1288762.65	данные отсутствуют	данные отсутствуют
4904	749860.07	1288779.69	данные отсутствуют	данные отсутствуют
4905	749692.76	1288869.41	данные отсутствуют	данные отсутствуют

Государственный регистратор		ФГИС ЕГРН
полное наименование должности	подпись	инициалы, фамилия

М.П.

Раздел 3.2

Выписка из Единого государственного реестра недвижимости об объекте недвижимости
Описание местоположения земельного участка

Земельный участок			
(вид объекта недвижимости)			
Лист № ___	Раздела 3.2	Всего листов раздела 3.2 : ___	Всего разделов: ___
Всего листов выписки: ___			
30.09.2021 № 99/2021/420838691			
Кадастровый номер:		02:22:000000:205(единое землепользование)	

Сведения о характерных точках границы земельного участка				
Система координат				
Зона №				
Номер точки	Координаты		Описание закрепления на местности	Средняя квадратическая погрешность определения координат характерных точек границ земельного участка, м
	X	Y		
1	2	3	4	5
4906	749423.62	1289019.74	данные отсутствуют	данные отсутствуют
4907	749173.87	1289140.98	данные отсутствуют	данные отсутствуют
4908	749062.32	1289196.75	данные отсутствуют	данные отсутствуют
4909	748941.09	1289242.82	данные отсутствуют	данные отсутствуют
4910	748776.21	1289296.16	данные отсутствуют	данные отсутствуют
4911	748669.52	1289315.56	данные отсутствуют	данные отсутствуют
4912	748533.73	1289317.99	данные отсутствуют	данные отсутствуют
4913	748165.17	1289325.26	данные отсутствуют	данные отсутствуют
4914	748121.99	1289326.63	данные отсутствуют	данные отсутствуют
4915	748122.1	1289340.88	данные отсутствуют	данные отсутствуют
4916	762433.35	1282803.83	данные отсутствуют	данные отсутствуют
4917	762431.46	1282825.58	данные отсутствуют	данные отсутствуют
4918	762406.92	1282843.99	данные отсутствуют	данные отсутствуют
4919	762502.01	1282886.92	данные отсутствуют	данные отсутствуют
4920	762713.28	1282982.43	данные отсутствуют	данные отсутствуют

Государственный регистратор		ФГИС ЕГРН
полное наименование должности	подпись	инициалы, фамилия

М.П.

Выписка из Единого государственного реестра недвижимости об объекте недвижимости
Описание местоположения земельного участка

Земельный участок			
<small>(вид объекта недвижимости)</small>			
Лист № ___ Раздела 3.2	Всего листов раздела 3.2 : ___	Всего разделов: ___	Всего листов выписки: ___
30.09.2021.№ 99/2021/420838691			
Кадастровый номер:		02:22:000000:205(единое землепользование)	

Сведения о характерных точках границы земельного участка				
Система координат				
Зона №				
Номер точки	Координаты		Описание закрепления на местности	Средняя квадратическая погрешность определения координат характерных точек границ земельного участка, м
	X	Y		
1	2	3	4	5
4921	762724.01	1283000.08	данные отсутствуют	данные отсутствуют
4922	762787.62	1283113.91	данные отсутствуют	данные отсутствуют
4923	762842.32	1283208.68	данные отсутствуют	данные отсутствуют
4924	762842.33	1283208.7	данные отсутствуют	данные отсутствуют
4925	762865.6	1283234.17	данные отсутствуют	данные отсутствуют
4926	762865.62	1283234.18	данные отсутствуют	данные отсутствуют
4927	762910.48	1283264.86	данные отсутствуют	данные отсутствуют
4928	762931.57	1283277.14	данные отсутствуют	данные отсутствуют
4929	762931.59	1283277.14	данные отсутствуют	данные отсутствуют
4930	762967.47	1283292.26	данные отсутствуют	данные отсутствуют
4931	762967.48	1283292.27	данные отсутствуют	данные отсутствуют
4932	763002.54	1283300.92	данные отсутствуют	данные отсутствуют
4933	763032.71	1283306.24	данные отсутствуют	данные отсутствуют
4934	763032.73	1283306.24	данные отсутствуют	данные отсутствуют
4935	763068.93	1283307.82	данные отсутствуют	данные отсутствуют

Государственный регистратор		ФГИС ЕГРН
полное наименование должности	подпись	инициалы, фамилия

М.П.

Раздел 3.2

Выписка из Единого государственного реестра недвижимости об объекте недвижимости
Описание местоположения земельного участка

Земельный участок			
<small>(вид объекта недвижимости)</small>			
Лист № ___ Раздела 3.2	Всего листов раздела 3.2 : ___	Всего разделов: ___	Всего листов выписки: ___
30.09.2021.№ 99/2021/420838691			
Кадастровый номер:		02:22:000000:205(единое землепользование)	

Сведения о характерных точках границы земельного участка				
Система координат				
Зона №				
Номер точки	Координаты		Описание закрепления на местности	Средняя квадратическая погрешность определения координат характерных точек границ земельного участка, м
	X	Y		
1	2	3	4	5
4936	763068.95	1283307.82	данные отсутствуют	данные отсутствуют
4937	763091.2	1283303.77	данные отсутствуют	данные отсутствуют
4938	763110.74	1283298.88	данные отсутствуют	данные отсутствуют
4939	763167.59	1283288.73	данные отсутствуют	данные отсутствуют
4940	763256.54	1283254.99	данные отсутствуют	данные отсутствуют
4941	763290.27	1283239.65	данные отсутствуют	данные отсутствуют
4942	763421.44	1283249.03	данные отсутствуют	данные отсутствуют
4943	763483.08	1283256.89	данные отсутствуют	данные отсутствуют
4944	763552.1	1283264.52	данные отсутствуют	данные отсутствуют
4945	763610.36	1283267.59	данные отсутствуют	данные отсутствуют
4946	763639.48	1283273.72	данные отсутствуют	данные отсутствуют
4947	763668.83	1283286.47	данные отсутствуют	данные отсутствуют
4948	763699.01	1283302.94	данные отсутствуют	данные отсутствуют
4949	763747.3	1283332.02	данные отсутствуют	данные отсутствуют
4950	763815.9	1283372.09	данные отсутствуют	данные отсутствуют

Государственный регистратор		ФГИС ЕГРН
полное наименование должности	подпись	инициалы, фамилия

М.П.

Выписка из Единого государственного реестра недвижимости об объекте недвижимости
Описание местоположения земельного участка

Земельный участок			
(вид объекта недвижимости)			
Лист № ___ Раздела 3.2	Всего листов раздела 3.2 : ___	Всего разделов: ___	Всего листов выписки: ___
30.09.2021.№ 99/2021/420838691			
Кадастровый номер:		02:22:000000:205(единое землепользование)	

Сведения о характерных точках границы земельного участка				
Система координат				
Зона №				
Номер точки	Координаты		Описание закрепления на местности	Средняя квадратическая погрешность определения координат характерных точек границ земельного участка, м
	X	Y		
1	2	3	4	5
4951	763911.19	1283427.94	данные отсутствуют	данные отсутствуют
4952	763985.6	1283468.91	данные отсутствуют	данные отсутствуют
4953	764104.37	1283538.18	данные отсутствуют	данные отсутствуют
4954	764361.94	1283684.99	данные отсутствуют	данные отсутствуют
4955	764567.48	1283799.34	данные отсутствуют	данные отсутствуют
4956	764682.34	1283862.19	данные отсутствуют	данные отсутствуют
4957	764747.77	1283904.42	данные отсутствуют	данные отсутствуют
4958	764834.31	1283971.91	данные отсутствуют	данные отсутствуют
4959	764925.87	1284042.07	данные отсутствуют	данные отсутствуют
4960	764986.65	1284089.41	данные отсутствуют	данные отсутствуют
4961	765133.37	1284204.36	данные отсутствуют	данные отсутствуют
4962	765181	1284240.29	данные отсутствуют	данные отсутствуют
4963	765256.11	1284298.77	данные отсутствуют	данные отсутствуют
4964	765347.58	1284366.77	данные отсутствуют	данные отсутствуют
4965	765288.66	1284719.85	данные отсутствуют	данные отсутствуют

Государственный регистратор		ФГИС ЕГРН
полное наименование должности	подпись	инициалы, фамилия

М.П.

Выписка из Единого государственного реестра недвижимости об объекте недвижимости
Описание местоположения земельного участка

Земельный участок			
(вид объекта недвижимости)			
Лист № ___ Раздела 3.2	Всего листов раздела 3.2 : ___	Всего разделов: ___	Всего листов выписки: ___
30.09.2021.№ 99/2021/420838691			
Кадастровый номер:		02:22:000000:205(единое землепользование)	

Сведения о характерных точках границы земельного участка				
Система координат				
Зона №				
Номер точки	Координаты		Описание закрепления на местности	Средняя квадратическая погрешность определения координат характерных точек границ земельного участка, м
	X	Y		
1	2	3	4	5
4966	765218.68	1285093.44	данные отсутствуют	данные отсутствуют
4967	765015.43	1286284.19	данные отсутствуют	данные отсутствуют
4968	764852.81	1287243.65	данные отсутствуют	данные отсутствуют
4969	764774.05	1287716.88	данные отсутствуют	данные отсутствуют
4970	764598.33	1288709.18	данные отсутствуют	данные отсутствуют
4971	764578.02	1288829.36	данные отсутствуют	данные отсутствуют
4972	764415.56	1289787.04	данные отсутствуют	данные отсутствуют
4973	764227.49	1290837.4	данные отсутствуют	данные отсутствуют
4974	764044.19	1291888.35	данные отсутствуют	данные отсутствуют
4975	763708.27	1291837.33	данные отсутствуют	данные отсутствуют
4976	763457.9	1291790.04	данные отсутствуют	данные отсутствуют
4977	763442.58	1291754.24	данные отсутствуют	данные отсутствуют
4978	763424.35	1291712.6	данные отсутствуют	данные отсутствуют
4979	763395.72	1291681.36	данные отсутствуют	данные отсутствуют
4980	763356.67	1291650.12	данные отсутствуют	данные отсутствуют

Государственный регистратор		ФГИС ЕГРН
полное наименование должности	подпись	инициалы, фамилия

М.П.

Выписка из Единого государственного реестра недвижимости об объекте недвижимости
Описание местоположения земельного участка

Земельный участок			
<small>(вид объекта недвижимости)</small>			
Лист № ___ Раздела 3.2	Всего листов раздела 3.2 : ___	Всего разделов: ___	Всего листов выписки: ___
30.09.2021.№ 99/2021/420838691			
Кадастровый номер:		02:22:000000:205(единое землепользование)	

Сведения о характерных точках границы земельного участка				
Система координат				
Зона №				
Номер точки	Координаты		Описание закрепления на местности	Средняя квадратическая погрешность определения координат характерных точек границ земельного участка, м
	X	Y		
1	2	3	4	5
4981	763317.63	1291603.26	данные отсутствуют	данные отсутствуют
4982	763249.95	1291488.73	данные отсутствуют	данные отсутствуют
4983	763192.67	1291410.63	данные отсутствуют	данные отсутствуют
4984	763127.6	1291340.36	данные отсутствуют	данные отсутствуют
4985	763106.01	1291301.5	данные отсутствуют	данные отсутствуют
4986	763126.59	1291179.35	данные отсутствуют	данные отсутствуют
4987	763126.59	1291181.19	данные отсутствуют	данные отсутствуют
4988	763128.94	1291181.19	данные отсутствуют	данные отсутствуют
4989	763128.94	1291178.84	данные отсутствуют	данные отсутствуют
4990	763126.68	1291178.84	данные отсутствуют	данные отсутствуют
4991	763155.92	1291005.26	данные отсутствуют	данные отсутствуют
4992	763157.46	1291005.26	данные отсутствуют	данные отсутствуют
4993	763157.46	1291002.91	данные отсутствуют	данные отсутствуют
4994	763156.31	1291002.91	данные отсутствуют	данные отсутствуют
4995	763192.6	1290787.54	данные отсутствуют	данные отсутствуют

Государственный регистратор		ФГИС ЕГРН
полное наименование должности	подпись	инициалы, фамилия

М.П.

Раздел 3.2

Выписка из Единого государственного реестра недвижимости об объекте недвижимости
Описание местоположения земельного участка

Земельный участок			
<small>(вид объекта недвижимости)</small>			
Лист № ___ Раздела 3.2	Всего листов раздела 3.2 : ___	Всего разделов: ___	Всего листов выписки: ___
30.09.2021.№ 99/2021/420838691			
Кадастровый номер:		02:22:000000:205(единое землепользование)	

Сведения о характерных точках границы земельного участка				
Система координат				
Зона №				
Номер точки	Координаты		Описание закрепления на местности	Средняя квадратическая погрешность определения координат характерных точек границ земельного участка, м
	X	Y		
1	2	3	4	5
4996	763193.38	1290787.54	данные отсутствуют	данные отсутствуют
4997	763193.38	1290785.19	данные отсутствуют	данные отсутствуют
4998	763192.99	1290785.19	данные отсутствуют	данные отсутствуют
4999	763273.6	1290306.71	данные отсутствуют	данные отсутствуют
5000	763273.82	1290306.71	данные отсутствуют	данные отсутствуют
5001	763273.82	1290304.36	данные отсутствуют	данные отсутствуют
5002	763271.47	1290304.36	данные отсутствуют	данные отсутствуют
5003	763271.47	1290305.54	данные отсутствуют	данные отсутствуют
5004	762238.53	1290017.52	данные отсутствуют	данные отсутствуют
5005	762238.51	1290017.52	данные отсутствуют	данные отсутствуют
5006	762187.18	1290017.85	данные отсутствуют	данные отсутствуют
5007	762210.45	1289993.94	данные отсутствуют	данные отсутствуют
5008	762221.45	1289986.37	данные отсутствуют	данные отсутствуют
5009	762224.38	1289996.64	данные отсутствуют	данные отсутствуют
5010	762268.63	1289962.23	данные отсутствуют	данные отсутствуют

Государственный регистратор		ФГИС ЕГРН
полное наименование должности	подпись	инициалы, фамилия

М.П.

Выписка из Единого государственного реестра недвижимости об объекте недвижимости
Описание местоположения земельного участка

Земельный участок			
(вид объекта недвижимости)			
Лист № ___	Раздела 3.2	Всего листов раздела 3.2 : ___	Всего разделов: ___
Всего листов выписки: ___			
30.09.2021 № 99/2021/420838691			
Кадастровый номер:		02:22:000000:205(единое землепользование)	

Сведения о характерных точках границы земельного участка				
Система координат				
Зона №				
Номер точки	Координаты		Описание закрепления на местности	Средняя квадратическая погрешность определения координат характерных точек границ земельного участка, м
	X	Y		
1	2	3	4	5
5011	762261.27	1289946.78	данные отсутствуют	данные отсутствуют
5012	762371.86	1289696.77	данные отсутствуют	данные отсутствуют
5013	762996.18	1289849.17	данные отсутствуют	данные отсутствуют
5014	763390.02	1289562.3	данные отсутствуют	данные отсутствуют
5015	763396.5	1289564.66	данные отсутствуют	данные отсутствуют
5016	763396.57	1289564.63	данные отсутствуют	данные отсутствуют
5017	763527.95	1289220.92	данные отсутствуют	данные отсутствуют
5018	763594.46	1288749.34	данные отсутствуют	данные отсутствуют
5019	763597.89	1288718.85	данные отсутствуют	данные отсутствуют
5020	763689.4	1288120.51	данные отсутствуют	данные отсутствуют
5021	763695.18	1288094.16	данные отсутствуют	данные отсутствуют
5022	763747.55	1287771.13	данные отсутствуют	данные отсутствуют
5023	763527.09	1287367.85	данные отсутствуют	данные отсутствуют
5024	763443.36	1287353.7	данные отсутствуют	данные отсутствуют
5025	763423.14	1287351.16	данные отсутствуют	данные отсутствуют

Государственный регистратор		ФГИС ЕГРН
полное наименование должности	подпись	инициалы, фамилия

М.П.

Выписка из Единого государственного реестра недвижимости об объекте недвижимости
Описание местоположения земельного участка

Земельный участок			
(вид объекта недвижимости)			
Лист № ___	Раздела 3.2	Всего листов раздела 3.2 : ___	Всего разделов: ___
Всего листов выписки: ___			
30.09.2021 № 99/2021/420838691			
Кадастровый номер:		02:22:000000:205(единое землепользование)	

Сведения о характерных точках границы земельного участка				
Система координат				
Зона №				
Номер точки	Координаты		Описание закрепления на местности	Средняя квадратическая погрешность определения координат характерных точек границ земельного участка, м
	X	Y		
1	2	3	4	5
5026	763426.84	1287343.81	данные отсутствуют	данные отсутствуют
5027	763426.8	1287343.72	данные отсутствуют	данные отсутствуют
5028	763182.86	1287315.11	данные отсутствуют	данные отсутствуют
5029	762872.17	1287273.8	данные отсутствуют	данные отсутствуют
5030	762872.1	1287273.85	данные отсутствуют	данные отсутствуют
5031	762870.82	1287281.78	данные отсутствуют	данные отсутствуют
5032	762867.1	1287281.31	данные отсутствуют	данные отсутствуют
5033	762833.32	1287409.92	данные отсутствуют	данные отсутствуют
5034	762676.76	1287341.65	данные отсутствуют	данные отсутствуют
5035	762686.09	1286905.63	данные отсутствуют	данные отсутствуют
5036	762686.3	1286900.42	данные отсутствуют	данные отсутствуют
5037	762771.9	1286768.9	данные отсутствуют	данные отсутствуют
5038	762929.97	1286536.91	данные отсутствуют	данные отсутствуют
5039	762971.6	1286422.78	данные отсутствуют	данные отсутствуют
5040	762939.11	1286195.36	данные отсутствуют	данные отсутствуют

Государственный регистратор		ФГИС ЕГРН
полное наименование должности	подпись	инициалы, фамилия

М.П.

Выписка из Единого государственного реестра недвижимости об объекте недвижимости
Описание местоположения земельного участка

Земельный участок			
<small>(вид объекта недвижимости)</small>			
Лист № ___ Раздела 3.2	Всего листов раздела 3.2 : ___	Всего разделов: ___	Всего листов выписки: ___
30.09.2021 № 99/2021/420838691			
Кадастровый номер:		02:22:000000:205(единое землепользование)	

Сведения о характерных точках границы земельного участка				
Система координат				
Зона №				
Номер точки	Координаты		Описание закрепления на местности	Средняя квадратическая погрешность определения координат характерных точек границ земельного участка, м
	X	Y		
1	2	3	4	5
5041	762936	1286164.79	данные отсутствуют	данные отсутствуют
5042	762914.71	1286112.11	данные отсутствуют	данные отсутствуют
5043	762767.58	1285740.73	данные отсутствуют	данные отсутствуют
5044	762803.87	1285588.32	данные отсутствуют	данные отсутствуют
5045	762830.5	1285487.77	данные отсутствуют	данные отсутствуют
5046	762863.45	1285311.78	данные отсутствуют	данные отсутствуют
5047	762817.91	1285153.32	данные отсутствуют	данные отсутствуют
5048	762724.41	1285018.46	данные отсутствуют	данные отсутствуют
5049	762560.77	1284869.21	данные отсутствуют	данные отсутствуют
5050	762053.7	1284301	данные отсутствуют	данные отсутствуют
5051	761828.93	1284205.69	данные отсутствуют	данные отсутствуют
5052	761481.89	1284025.88	данные отсутствуют	данные отсутствуют
5053	761349.35	1283787.85	данные отсутствуют	данные отсутствуют
5054	761282.02	1283700.92	данные отсутствуют	данные отсутствуют
5055	761243.36	1283639.74	данные отсутствуют	данные отсутствуют

Государственный регистратор		ФГИС ЕГРН
полное наименование должности	подпись	инициалы, фамилия

М.П.

Раздел 3.2

Выписка из Единого государственного реестра недвижимости об объекте недвижимости
Описание местоположения земельного участка

Земельный участок			
<small>(вид объекта недвижимости)</small>			
Лист № ___ Раздела 3.2	Всего листов раздела 3.2 : ___	Всего разделов: ___	Всего листов выписки: ___
30.09.2021 № 99/2021/420838691			
Кадастровый номер:		02:22:000000:205(единое землепользование)	

Сведения о характерных точках границы земельного участка				
Система координат				
Зона №				
Номер точки	Координаты		Описание закрепления на местности	Средняя квадратическая погрешность определения координат характерных точек границ земельного участка, м
	X	Y		
1	2	3	4	5
5056	761251.73	1283445.87	данные отсутствуют	данные отсутствуют
5057	761255.91	1283393.06	данные отсутствуют	данные отсутствуют
5058	761802.59	1283095.75	данные отсутствуют	данные отсутствуют
5059	762027.08	1282972.33	данные отсутствуют	данные отсутствуют
5060	762360.99	1282786.15	данные отсутствуют	данные отсутствуют
5061	763303.04	1290119.69	данные отсутствуют	данные отсутствуют
5062	763303.04	1290122.04	данные отсутствуют	данные отсутствуют
5063	763305.39	1290122.04	данные отсутствуют	данные отсутствуют
5064	763305.39	1290119.69	данные отсутствуют	данные отсутствуют
5065	762214.83	1283097.95	данные отсутствуют	данные отсутствуют
5066	762212.83	1283097.85	данные отсутствуют	данные отсутствуют
5067	762212.74	1283099.85	данные отсутствуют	данные отсутствуют
5068	762214.74	1283099.94	данные отсутствуют	данные отсутствуют
5069	763332.11	1289945.02	данные отсутствуют	данные отсутствуют
5070	763332.11	1289947.37	данные отсутствуют	данные отсутствуют

Государственный регистратор		ФГИС ЕГРН
полное наименование должности	подпись	инициалы, фамилия

М.П.

Выписка из Единого государственного реестра недвижимости об объекте недвижимости
Описание местоположения земельного участка

Земельный участок			
(вид объекта недвижимости)			
Лист № ___	Раздела 3.2	Всего листов раздела 3.2 : ___	Всего разделов: ___
Всего листов выписки: ___			
30.09.2021.№ 99/2021/420838691			
Кадастровый номер:		02:22:000000:205(единое землепользование)	

Сведения о характерных точках границы земельного участка				
Система координат				
Зона №				
Номер точки	Координаты		Описание закрепления на местности	Средняя квадратическая погрешность определения координат характерных точек границ земельного участка, м
	X	Y		
1	2	3	4	5
5071	763334.46	1289947.37	данные отсутствуют	данные отсутствуют
5072	763334.46	1289945.02	данные отсутствуют	данные отсутствуют
5073	763359.24	1283280.1	данные отсутствуют	данные отсутствуют
5074	763357.24	1283280.01	данные отсутствуют	данные отсутствуют
5075	763357.15	1283282.01	данные отсутствуют	данные отсутствуют
5076	763359.15	1283282.11	данные отсутствуют	данные отсутствуют
5077	763359.32	1289763.98	данные отсутствуют	данные отсутствуют
5078	763359.32	1289766.33	данные отсутствуют	данные отсутствуют
5079	763361.67	1289766.33	данные отсутствуют	данные отсутствуют
5080	763361.67	1289763.98	данные отсутствуют	данные отсутствуют
5081	764185.1	1283645.65	данные отсутствуют	данные отсутствуют
5082	764183.11	1283645.56	данные отсутствуют	данные отсутствуют
5083	764183.01	1283647.56	данные отсутствуют	данные отсутствуют
5084	764185.01	1283647.65	данные отсутствуют	данные отсутствуют
5085	762936.23	1286037.79	данные отсутствуют	данные отсутствуют

Государственный регистратор		ФГИС ЕГРН
полное наименование должности	подпись	инициалы, фамилия

М.П.

Раздел 3.2

Выписка из Единого государственного реестра недвижимости об объекте недвижимости
Описание местоположения земельного участка

Земельный участок			
(вид объекта недвижимости)			
Лист № ___	Раздела 3.2	Всего листов раздела 3.2 : ___	Всего разделов: ___
Всего листов выписки: ___			
30.09.2021.№ 99/2021/420838691			
Кадастровый номер:		02:22:000000:205(единое землепользование)	

Сведения о характерных точках границы земельного участка				
Система координат				
Зона №				
Номер точки	Координаты		Описание закрепления на местности	Средняя квадратическая погрешность определения координат характерных точек границ земельного участка, м
	X	Y		
1	2	3	4	5
5086	762930.42	1286041.69	данные отсутствуют	данные отсутствуют
5087	762931.53	1286043.35	данные отсутствуют	данные отсутствуют
5088	762937.34	1286039.45	данные отсутствуют	данные отсутствуют
5089	765136.71	1285126.65	данные отсутствуют	данные отсутствуют
5090	765132.34	1285129.98	данные отсутствуют	данные отсутствуют
5091	765135.72	1285134.42	данные отсутствуют	данные отсутствуют
5092	765140.09	1285131.09	данные отсутствуют	данные отсутствуют
5093	762884.38	1286017.49	данные отсутствуют	данные отсутствуют
5094	762884.38	1286019.44	данные отсутствуют	данные отсутствуют
5095	762886.33	1286019.44	данные отсутствуют	данные отсутствуют
5096	762886.33	1286017.49	данные отсутствуют	данные отсутствуют
5097	765142.52	1285166.54	данные отсутствуют	данные отсутствуют
5098	765136.54	1285170.17	данные отсутствуют	данные отсутствуют
5099	765137.58	1285171.88	данные отсутствуют	данные отсутствуют
5100	765143.56	1285168.25	данные отсутствуют	данные отсутствуют

Государственный регистратор		ФГИС ЕГРН
полное наименование должности	подпись	инициалы, фамилия

М.П.

Выписка из Единого государственного реестра недвижимости об объекте недвижимости
Описание местоположения земельного участка

Земельный участок			
<small>(вид объекта недвижимости)</small>			
Лист № ___	Раздела 3.2	Всего листов раздела 3.2 : ___	Всего разделов: ___
Всего листов выписки: ___			
30.09.2021.№ 99/2021/420838691			
Кадастровый номер:		02:22:000000:205(единое землепользование)	

Сведения о характерных точках границы земельного участка				
Система координат				
Зона №				
Номер точки	Координаты		Описание закрепления на местности	Средняя квадратическая погрешность определения координат характерных точек границ земельного участка, м
	X	Y		
1	2	3	4	5
5101	763164.53	1285947.9	данные отсутствуют	данные отсутствуют
5102	763162.67	1285948.64	данные отсутствуют	данные отсутствуют
5103	763163.41	1285950.5	данные отсутствуют	данные отсутствуют
5104	763165.27	1285949.76	данные отсутствуют	данные отсутствуют
5105	764925.94	1285211.68	данные отсутствуют	данные отсутствуют
5106	764925.94	1285213.63	данные отсутствуют	данные отсутствуют
5107	764927.89	1285213.63	данные отсутствуют	данные отсутствуют
5108	764927.89	1285211.68	данные отсутствуют	данные отсутствуют
5109	763103.55	1285929.44	данные отсутствуют	данные отсутствуют
5110	763103.55	1285931.39	данные отсутствуют	данные отсутствуют
5111	763105.5	1285931.39	данные отсутствуют	данные отсутствуют
5112	763105.5	1285929.44	данные отсутствуют	данные отсутствуют
5113	764890.99	1285267.11	данные отсутствуют	данные отсутствуют
5114	764889.13	1285267.85	данные отсутствуют	данные отсутствуют
5115	764889.87	1285269.71	данные отсутствуют	данные отсутствуют

Государственный регистратор		ФГИС ЕГРН
полное наименование должности	подпись	инициалы, фамилия

М.П.

Раздел 3.2

Выписка из Единого государственного реестра недвижимости об объекте недвижимости
Описание местоположения земельного участка

Земельный участок			
<small>(вид объекта недвижимости)</small>			
Лист № ___	Раздела 3.2	Всего листов раздела 3.2 : ___	Всего разделов: ___
Всего листов выписки: ___			
30.09.2021.№ 99/2021/420838691			
Кадастровый номер:		02:22:000000:205(единое землепользование)	

Сведения о характерных точках границы земельного участка				
Система координат				
Зона №				
Номер точки	Координаты		Описание закрепления на местности	Средняя квадратическая погрешность определения координат характерных точек границ земельного участка, м
	X	Y		
1	2	3	4	5
5116	764891.73	1285268.97	данные отсутствуют	данные отсутствуют
5117	763397.1	1285856.19	данные отсутствуют	данные отсутствуют
5118	763395.24	1285856.93	данные отсутствуют	данные отсутствуют
5119	763395.98	1285858.79	данные отсутствуют	данные отсутствуют
5120	763397.84	1285858.05	данные отсутствуют	данные отсутствуют
5121	764738.21	1285286.11	данные отсутствуют	данные отсутствуют
5122	764738.21	1285288.06	данные отсутствуют	данные отсутствуют
5123	764740.16	1285288.06	данные отсутствуют	данные отсутствуют
5124	764740.16	1285286.11	данные отсутствуют	данные отсутствуют
5125	763322.25	1285845.27	данные отсутствуют	данные отсутствуют
5126	763322.25	1285847.22	данные отсутствуют	данные отсутствуют
5127	763324.2	1285847.22	данные отсутствуют	данные отсутствуют
5128	763324.2	1285845.27	данные отсутствуют	данные отсутствуют
5129	764634.49	1285368.26	данные отсутствуют	данные отсутствуют
5130	764632.63	1285369	данные отсутствуют	данные отсутствуют

Государственный регистратор		ФГИС ЕГРН
полное наименование должности	подпись	инициалы, фамилия

М.П.

Выписка из Единого государственного реестра недвижимости об объекте недвижимости
Описание местоположения земельного участка

Земельный участок			
(вид объекта недвижимости)			
Лист № ___	Раздела 3.2	Всего листов раздела 3.2 : ___	Всего разделов: ___
Всего листов выписки: ___			
30.09.2021.№ 99/2021/420838691			
Кадастровый номер:		02:22:000000:205(единое землепользование)	

Сведения о характерных точках границы земельного участка				
Система координат				
Зона №				
Номер точки	Координаты		Описание закрепления на местности	Средняя квадратическая погрешность определения координат характерных точек границ земельного участка, м
	X	Y		
1	2	3	4	5
5131	764633.37	1285370.86	данные отсутствуют	данные отсутствуют
5132	764635.23	1285370.12	данные отсутствуют	данные отсутствуют
5133	763655.58	1285754.27	данные отсутствуют	данные отсутствуют
5134	763653.72	1285755.01	данные отсутствуют	данные отсутствуют
5135	763654.46	1285756.87	данные отсутствуют	данные отсутствуют
5136	763656.32	1285756.13	данные отсутствуют	данные отсутствуют
5137	764484.79	1285386.62	данные отсутствуют	данные отсутствуют
5138	764484.79	1285388.57	данные отсутствуют	данные отсутствуют
5139	764486.74	1285388.57	данные отсутствуют	данные отсутствуют
5140	764486.74	1285386.62	данные отсутствуют	данные отсутствуют
5141	763560.53	1285751.61	данные отсутствуют	данные отсутствуют
5142	763560.53	1285753.56	данные отсутствуют	данные отсутствуют
5143	763562.48	1285753.56	данные отсутствуют	данные отсутствуют
5144	763562.48	1285751.61	данные отсутствуют	данные отсутствуют
5145	764251.56	1285477.11	данные отсутствуют	данные отсутствуют

Государственный регистратор		ФГИС ЕГРН
полное наименование должности	подпись	инициалы, фамилия

М.П.

Выписка из Единого государственного реестра недвижимости об объекте недвижимости
Описание местоположения земельного участка

Земельный участок			
(вид объекта недвижимости)			
Лист № ___	Раздела 3.2	Всего листов раздела 3.2 : ___	Всего разделов: ___
Всего листов выписки: ___			
30.09.2021.№ 99/2021/420838691			
Кадастровый номер:		02:22:000000:205(единое землепользование)	

Сведения о характерных точках границы земельного участка				
Система координат				
Зона №				
Номер точки	Координаты		Описание закрепления на местности	Средняя квадратическая погрешность определения координат характерных точек границ земельного участка, м
	X	Y		
1	2	3	4	5
5146	764251.56	1285479.06	данные отсутствуют	данные отсутствуют
5147	764253.51	1285479.06	данные отсутствуют	данные отсутствуют
5148	764253.51	1285477.11	данные отсутствуют	данные отсутствуют
5149	763850.97	1285677.22	данные отсутствуют	данные отсутствуют
5150	763849.11	1285677.96	данные отсутствуют	данные отсутствуют
5151	763849.85	1285679.82	данные отсутствуют	данные отсутствуют
5152	763851.71	1285679.08	данные отсутствуют	данные отсутствуют
5153	764128.97	1285567.6	данные отсутствуют	данные отсутствуют
5154	764127.11	1285568.34	данные отсутствуют	данные отсутствуют
5155	764127.85	1285570.2	данные отсутствуют	данные отсутствуют
5156	764129.71	1285569.46	данные отсутствуют	данные отсутствуют
5157	763798.82	1285657.95	данные отсутствуют	данные отсутствуют
5158	763798.82	1285659.9	данные отсутствуют	данные отсутствуют
5159	763800.77	1285659.9	данные отсутствуют	данные отсутствуют
5160	763800.77	1285657.95	данные отсутствуют	данные отсутствуют

Государственный регистратор		ФГИС ЕГРН
полное наименование должности	подпись	инициалы, фамилия

М.П.

Выписка из Единого государственного реестра недвижимости об объекте недвижимости
Описание местоположения земельного участка

Земельный участок			
<small>(вид объекта недвижимости)</small>			
Лист № ___	Раздела 3.2	Всего листов раздела 3.2 : ___	Всего разделов: ___
Всего листов выписки: ___			
30.09.2021 № 99/2021/420838691			
Кадастровый номер:		02:22:000000:205(единое землепользование)	

Сведения о характерных точках границы земельного участка				
Система координат				
Зона №				
Номер точки	Координаты		Описание закрепления на местности	Средняя квадратическая погрешность определения координат характерных точек границ земельного участка, м
	X	Y		
1	2	3	4	5
5161	764027.06	1285568.51	данные отсутствуют	данные отсутствуют
5162	764027.06	1285570.46	данные отсутствуют	данные отсутствуют
5163	764029.01	1285570.46	данные отсутствуют	данные отсутствуют
5164	764029.01	1285568.51	данные отсутствуют	данные отсутствуют
5165	763105.87	1291301.24	данные отсутствуют	данные отсутствуют
5166	763103.37	1291316.09	данные отсутствуют	данные отсутствуют
5167	763070.43	1291512.67	данные отсутствуют	данные отсутствуют
5168	763069.89	1291512.67	данные отсутствуют	данные отсутствуют
5169	763069.89	1291515.02	данные отсутствуют	данные отсутствуют
5170	763070.04	1291515.02	данные отсутствуют	данные отсутствуют
5171	763034.79	1291725.36	данные отсутствуют	данные отсутствуют
5172	760739.68	1291351.53	данные отсутствуют	данные отсутствуют
5173	760753.59	1291267.47	данные отсутствуют	данные отсутствуют
5174	760769.2	1291223.22	данные отсутствуют	данные отсутствуют
5175	760771.71	1291218.82	данные отсутствуют	данные отсутствуют

Государственный регистратор		ФГИС ЕГРН
полное наименование должности	подпись	инициалы, фамилия

М.П.

Раздел 3.2

Выписка из Единого государственного реестра недвижимости об объекте недвижимости
Описание местоположения земельного участка

Земельный участок			
<small>(вид объекта недвижимости)</small>			
Лист № ___	Раздела 3.2	Всего листов раздела 3.2 : ___	Всего разделов: ___
Всего листов выписки: ___			
30.09.2021 № 99/2021/420838691			
Кадастровый номер:		02:22:000000:205(единое землепользование)	

Сведения о характерных точках границы земельного участка				
Система координат				
Зона №				
Номер точки	Координаты		Описание закрепления на местности	Средняя квадратическая погрешность определения координат характерных точек границ земельного участка, м
	X	Y		
1	2	3	4	5
5176	760772.57	1291218.43	данные отсутствуют	данные отсутствуют
5177	760791.61	1291215.85	данные отсутствуют	данные отсутствуют
5178	760791.65	1291215.84	данные отсутствуют	данные отсутствуют
5179	760802.98	1291208.61	данные отсутствуют	данные отсутствуют
5180	760814.33	1291199.86	данные отсутствуют	данные отсутствуют
5181	760826.17	1291190.07	данные отсутствуют	данные отсутствуют
5182	760849.35	1291169.46	данные отсутствуют	данные отсутствуют
5183	760849.37	1291169.43	данные отсутствуют	данные отсутствуют
5184	760856.59	1291153.98	данные отсутствуют	данные отсутствуют
5185	760856.6	1291153.97	данные отсутствуют	данные отсутствуют
5186	760862.26	1291136.45	данные отсутствуют	данные отсутствуют
5187	760862.26	1291136.43	данные отсутствуют	данные отсутствуют
5188	760864.15	1291123.89	данные отсутствуют	данные отсутствуют
5189	760864.15	1291123.87	данные отсутствуют	данные отсутствуют
5190	760861.34	1291110.49	данные отсутствуют	данные отсутствуют

Государственный регистратор		ФГИС ЕГРН
полное наименование должности	подпись	инициалы, фамилия

М.П.

Выписка из Единого государственного реестра недвижимости об объекте недвижимости
Описание местоположения земельного участка

Земельный участок			
(вид объекта недвижимости)			
Лист № ___	Раздела 3.2	Всего листов раздела 3.2 : ___	Всего разделов: ___
Всего листов выписки: ___			
30.09.2021 № 99/2021/420838691			
Кадастровый номер:		02:22:000000:205(единое землепользование)	

Сведения о характерных точках границы земельного участка				
Система координат				
Зона №				
Номер точки	Координаты		Описание закрепления на местности	Средняя квадратическая погрешность определения координат характерных точек границ земельного участка, м
	X	Y		
1	2	3	4	5
5191	760868.13	1291100.87	данные отсутствуют	данные отсутствуют
5192	760878.54	1291077.45	данные отсутствуют	данные отсутствуют
5193	760878.54	1291046.21	данные отсутствуют	данные отсутствуют
5194	760868.13	1290960.31	данные отсутствуют	данные отсутствуют
5195	760862.92	1290926.47	данные отсутствуют	данные отсутствуют
5196	760870.73	1290890.02	данные отсутствуют	данные отсутствуют
5197	760886.35	1290871.8	данные отсутствуют	данные отсутствуют
5198	760904.57	1290843.17	данные отсутствуют	данные отсутствуют
5199	760901.96	1290804.12	данные отсутствуют	данные отсутствуют
5200	760895.41	1290771.35	данные отсутствуют	данные отсутствуют
5201	760900.87	1290767.14	данные отсутствуют	данные отсутствуют
5202	760900.89	1290767.11	данные отсутствуют	данные отсутствуют
5203	760908.1	1290750.11	данные отсутствуют	данные отсутствуют
5204	760910.41	1290747.03	данные отсутствуют	данные отсутствуют
5205	760910.42	1290747.02	данные отсутствуют	данные отсутствуют

Государственный регистратор		ФГИС ЕГРН
полное наименование должности	подпись	инициалы, фамилия

М.П.

Раздел 3.2

Выписка из Единого государственного реестра недвижимости об объекте недвижимости
Описание местоположения земельного участка

Земельный участок			
(вид объекта недвижимости)			
Лист № ___	Раздела 3.2	Всего листов раздела 3.2 : ___	Всего разделов: ___
Всего листов выписки: ___			
30.09.2021 № 99/2021/420838691			
Кадастровый номер:		02:22:000000:205(единое землепользование)	

Сведения о характерных точках границы земельного участка				
Система координат				
Зона №				
Номер точки	Координаты		Описание закрепления на местности	Средняя квадратическая погрешность определения координат характерных точек границ земельного участка, м
	X	Y		
1	2	3	4	5
5206	760914.54	1290739.81	данные отсутствуют	данные отсутствуют
5207	760920.72	1290731.57	данные отсутствуют	данные отсутствуют
5208	760920.73	1290731.53	данные отсутствуют	данные отсутствуют
5209	760921.76	1290719.16	данные отсутствуют	данные отсутствуют
5210	760921.76	1290719.14	данные отсутствуют	данные отсутствуют
5211	760920.73	1290707.82	данные отсутствуют	данные отсутствуют
5212	760920.73	1290695.46	данные отсутствуют	данные отсутствуют
5213	760920.73	1290683.1	данные отсутствуют	данные отсутствуют
5214	760920.73	1290673.82	данные отсутствуют	данные отсутствуют
5215	760920.73	1290662.51	данные отсутствуют	данные отсутствуют
5216	760923.83	1290649.12	данные отсутствуют	данные отсутствуют
5217	760923.83	1290649.1	данные отсутствуют	данные отсутствуют
5218	760923.83	1290636.74	данные отсутствуют	данные отсутствуют
5219	760923.82	1290636.7	данные отсутствуют	данные отсутствуют
5220	760916.6	1290621.23	данные отсутствуют	данные отсутствуют

Государственный регистратор		ФГИС ЕГРН
полное наименование должности	подпись	инициалы, фамилия

М.П.

Выписка из Единого государственного реестра недвижимости об объекте недвижимости
Описание местоположения земельного участка

Земельный участок			
<small>(вид объекта недвижимости)</small>			
Лист № ___ Раздела 3.2	Всего листов раздела 3.2 : ___	Всего разделов: ___	Всего листов выписки: ___
30.09.2021 № 99/2021/420838691			
Кадастровый номер:		02:22:000000:205(единое землепользование)	

Сведения о характерных точках границы земельного участка				
Система координат				
Зона №				
Номер точки	Координаты		Описание закрепления на местности	Средняя квадратическая погрешность определения координат характерных точек границ земельного участка, м
	X	Y		
1	2	3	4	5
5221	760912.23	1290613.74	данные отсутствуют	данные отсутствуют
5222	760892.39	1290566.97	данные отсутствуют	данные отсутствуют
5223	760894.46	1290552.81	данные отсутствуют	данные отсутствуют
5224	760901.14	1290544.59	данные отсутствуют	данные отсутствуют
5225	760901.15	1290544.58	данные отсутствуют	данные отсутствуют
5226	760901.15	1290544.56	данные отсутствуют	данные отсутствуют
5227	760904.75	1290535.28	данные отсутствуют	данные отсутствуют
5228	760911.46	1290518.29	данные отсутствуют	данные отсутствуют
5229	760915.58	1290505.41	данные отсутствуют	данные отсутствуют
5230	760915.58	1290505.39	данные отсутствуют	данные отсутствуют
5231	760917.13	1290493.52	данные отсутствуют	данные отсутствуют
5232	760917.13	1290482.18	данные отсутствуют	данные отсутствуют
5233	760914.55	1290465.7	данные отсутствуют	данные отсутствуют
5234	760914.54	1290465.67	данные отсутствуют	данные отсутствуют
5235	760909.91	1290456.92	данные отсутствуют	данные отсутствуют

Государственный регистратор		ФГИС ЕГРН
полное наименование должности	подпись	инициалы, фамилия

М.П.

Раздел 3.2

Выписка из Единого государственного реестра недвижимости об объекте недвижимости
Описание местоположения земельного участка

Земельный участок			
<small>(вид объекта недвижимости)</small>			
Лист № ___ Раздела 3.2	Всего листов раздела 3.2 : ___	Всего разделов: ___	Всего листов выписки: ___
30.09.2021 № 99/2021/420838691			
Кадастровый номер:		02:22:000000:205(единое землепользование)	

Сведения о характерных точках границы земельного участка				
Система координат				
Зона №				
Номер точки	Координаты		Описание закрепления на местности	Средняя квадратическая погрешность определения координат характерных точек границ земельного участка, м
	X	Y		
1	2	3	4	5
5236	760910.43	1290442.01	данные отсутствуют	данные отсутствуют
5237	760915.07	1290421.94	данные отсутствуют	данные отсутствуют
5238	760918.16	1290411.9	данные отсутствуют	данные отсутствуют
5239	760918.16	1290411.87	данные отсутствуют	данные отсутствуют
5240	760918.16	1290411.84	данные отсутствуют	данные отсутствуют
5241	760910.17	1290388.15	данные отсутствуют	данные отсутствуют
5242	760910.16	1290388.14	данные отсутствуют	данные отсутствуют
5243	760903.73	1290373.99	данные отсутствуют	данные отсутствуют
5244	760900.65	1290361.66	данные отсутствуют	данные отсутствуют
5245	760908.36	1290348.56	данные отсутствуют	данные отсутствуют
5246	760908.37	1290348.53	данные отсутствуют	данные отсутствуют
5247	760911.46	1290337.46	данные отсутствуют	данные отсутствуют
5248	760911.46	1290337.44	данные отсутствуют	данные отсутствуют
5249	760911.46	1290337.42	данные отсутствуют	данные отсутствуют
5250	760908.89	1290328.14	данные отсутствуют	данные отсутствуют

Государственный регистратор		ФГИС ЕГРН
полное наименование должности	подпись	инициалы, фамилия

М.П.

Выписка из Единого государственного реестра недвижимости об объекте недвижимости
Описание местоположения земельного участка

Земельный участок			
(вид объекта недвижимости)			
Лист № ___	Раздела 3.2	Всего листов раздела 3.2 : ___	Всего разделов: ___
Всего листов выписки: ___			
30.09.2021 № 99/2021/420838691			
Кадастровый номер:		02:22:000000:205(единое землепользование)	

Сведения о характерных точках границы земельного участка				
Система координат				
Зона №				
Номер точки	Координаты		Описание закрепления на местности	Средняя квадратическая погрешность определения координат характерных точек границ земельного участка, м
	X	Y		
1	2	3	4	5
5251	760908.88	1290328.12	данные отсутствуют	данные отсутствуют
5252	760903.98	1290317.05	данные отсутствуют	данные отсутствуют
5253	760903.97	1290317.04	данные отсутствуют	данные отсутствуют
5254	760897.27	1290306.98	данные отсутствуют	данные отсутствуют
5255	760892.9	1290301.57	данные отсутствуют	данные отсутствуют
5256	760889.55	1290297.46	данные отсутствуют	данные отсутствуют
5257	760886.49	1290293.38	данные отсутствуют	данные отсутствуют
5258	760889.81	1290284.97	данные отсутствуют	данные отсутствуют
5259	760897.5	1290282.38	данные отсутствуют	данные отсутствуют
5260	760913.79	1290281.92	данные отсутствуют	данные отсутствуют
5261	760923.75	1290282.83	данные отсутствуют	данные отсутствуют
5262	760934.62	1290285.55	данные отсутствуют	данные отсутствуют
5263	760934.65	1290285.55	данные отсутствуют	данные отсутствуют
5264	760935.36	1290285.48	данные отсутствуют	данные отсутствуют
5265	761190.55	1290743.95	данные отсутствуют	данные отсутствуют

Государственный регистратор		ФГИС ЕГРН
полное наименование должности	подпись	инициалы, фамилия

М.П.

Выписка из Единого государственного реестра недвижимости об объекте недвижимости
Описание местоположения земельного участка

Земельный участок			
(вид объекта недвижимости)			
Лист № ___	Раздела 3.2	Всего листов раздела 3.2 : ___	Всего разделов: ___
Всего листов выписки: ___			
30.09.2021 № 99/2021/420838691			
Кадастровый номер:		02:22:000000:205(единое землепользование)	

Сведения о характерных точках границы земельного участка				
Система координат				
Зона №				
Номер точки	Координаты		Описание закрепления на местности	Средняя квадратическая погрешность определения координат характерных точек границ земельного участка, м
	X	Y		
1	2	3	4	5
5266	762178.47	1290041.53	данные отсутствуют	данные отсутствуют
5267	762239.95	1290171.57	данные отсутствуют	данные отсутствуют
5268	762312.83	1290327.76	данные отсутствуют	данные отсутствуют
5269	762380.52	1290478.74	данные отсутствуют	данные отсутствуют
5270	762445.59	1290549.02	данные отсутствуют	данные отсутствуют
5271	762528.89	1290647.94	данные отсутствуют	данные отсутствуют
5272	762593.96	1290710.41	данные отсутствуют	данные отсутствуют
5273	762669.46	1290770.28	данные отсутствуют	данные отсутствуют
5274	762711.11	1290830.15	данные отсутствуют	данные отсутствуют
5275	762791.81	1290890.02	данные отсутствуют	данные отсутствуют
5276	762888.12	1290988.94	данные отсутствуют	данные отсутствуют
5277	762989.64	1291132.1	данные отсутствуют	данные отсутствуют
5278	763033.89	1291220.61	данные отсутствуют	данные отсутствуют
5279	763101.57	1291293.5	данные отсутствуют	данные отсутствуют
5280	755416.16	1284359.47	данные отсутствуют	5

Государственный регистратор		ФГИС ЕГРН
полное наименование должности	подпись	инициалы, фамилия

М.П.

Выписка из Единого государственного реестра недвижимости об объекте недвижимости
Описание местоположения земельного участка

Земельный участок			
<small>(вид объекта недвижимости)</small>			
Лист № ___ Раздела 3.2	Всего листов раздела 3.2 : ___	Всего разделов: ___	Всего листов выписки: ___
30.09.2021.№ 99/2021/420838691			
Кадастровый номер:		02:22:000000:205(единое землепользование)	

Сведения о характерных точках границы земельного участка				
Система координат				
Зона №				
Номер точки	Координаты		Описание закрепления на местности	Средняя квадратическая погрешность определения координат характерных точек границ земельного участка, м
	X	Y		
1	2	3	4	5
5281	755315.04	1284283.63	данные отсутствуют	5
5282	754902.11	1284587.02	данные отсутствуют	5
5283	754446.98	1284654.43	данные отсутствуют	5
5284	754319.06	1284483.92	данные отсутствуют	5
5285	754316.37	1284485.89	данные отсутствуют	5
5286	754202.6	1284565.95	данные отсутствуют	5
5287	754190.91	1284564.53	данные отсутствуют	5
5288	754188.04	1284567.1	данные отсутствуют	5
5289	754171.2	1284564.51	данные отсутствуют	5
5290	754171.38	1284720.68	данные отсутствуют	5
5291	754216.04	1284773.84	данные отсутствуют	5
5292	754216.28	1284773.98	данные отсутствуют	5
5293	754216.94	1284773.1	данные отсутствуют	5
5294	754246.92	1284765.3	данные отсутствуют	5
5295	754292.75	1284797.76	данные отсутствуют	5

Государственный регистратор		ФГИС ЕГРН
полное наименование должности	подпись	инициалы, фамилия

М.П.

Раздел 3.2

Выписка из Единого государственного реестра недвижимости об объекте недвижимости
Описание местоположения земельного участка

Земельный участок			
<small>(вид объекта недвижимости)</small>			
Лист № ___ Раздела 3.2	Всего листов раздела 3.2 : ___	Всего разделов: ___	Всего листов выписки: ___
30.09.2021.№ 99/2021/420838691			
Кадастровый номер:		02:22:000000:205(единое землепользование)	

Сведения о характерных точках границы земельного участка				
Система координат				
Зона №				
Номер точки	Координаты		Описание закрепления на местности	Средняя квадратическая погрешность определения координат характерных точек границ земельного участка, м
	X	Y		
1	2	3	4	5
5296	754276.2	1284807.23	данные отсутствуют	5
5297	754343.97	1284880.16	данные отсутствуют	5
5298	754340.4	1284883.46	данные отсутствуют	5
5299	754345.51	1284886.49	данные отсутствуют	5
5300	754354.36	1284889.26	данные отсутствуют	5
5301	754369.34	1284894.85	данные отсутствуют	5
5302	754381.43	1284898.14	данные отсутствуют	5
5303	754381.45	1284898.15	данные отсутствуют	5
5304	754389.15	1284902.12	данные отсутствуют	5
5305	754389.19	1284902.15	данные отсутствуют	5
5306	754393.85	1284909.38	данные отсутствуют	5
5307	754393.86	1284909.41	данные отсутствуют	5
5308	754393.89	1284909.58	данные отсутствуют	5
5309	754581.36	1284865.62	данные отсутствуют	5
5310	755048.59	1284769.33	данные отсутствуют	5

Государственный регистратор		ФГИС ЕГРН
полное наименование должности	подпись	инициалы, фамилия

М.П.

Выписка из Единого государственного реестра недвижимости об объекте недвижимости
Описание местоположения земельного участка

Земельный участок			
(вид объекта недвижимости)			
Лист № ___ Раздела 3.2	Всего листов раздела 3.2 : ___	Всего разделов: ___	Всего листов выписки: ___
30.09.2021.№ 99/2021/420838691			
Кадастровый номер:		02:22:000000:205(единое землепользование)	

Сведения о характерных точках границы земельного участка				
Система координат				
Зона №				
Номер точки	Координаты		Описание закрепления на местности	Средняя квадратическая погрешность определения координат характерных точек границ земельного участка, м
	X	Y		
1	2	3	4	5
5311	755114.65	1284755.76	-	5
5312	755224.69	1284733	-	5
5313	755233.08	1284725.59	-	5
5314	755268.83	1284717.63	-	5
5315	755277.06	1284720.91	-	5
5316	755291.31	1284715.03	-	5
5317	755333.46	1284705.78	-	5
5318	755359.48	1284704.14	-	5
5319	755388.11	1284693.8	-	5
5320	755395.79	1284694.69	-	5
5321	755409.69	1284687.4	-	5
5322	755428.29	1284686.16	-	5
5323	755439.17	1284682.14	-	5
5324	755503.05	1284672.99	-	5
5325	755581.66	1284657.12	-	5

Государственный регистратор		ФГИС ЕГРН
полное наименование должности	подпись	инициалы, фамилия

М.П.

Раздел 3.2

Выписка из Единого государственного реестра недвижимости об объекте недвижимости
Описание местоположения земельного участка

Земельный участок			
(вид объекта недвижимости)			
Лист № ___ Раздела 3.2	Всего листов раздела 3.2 : ___	Всего разделов: ___	Всего листов выписки: ___
30.09.2021.№ 99/2021/420838691			
Кадастровый номер:		02:22:000000:205(единое землепользование)	

Сведения о характерных точках границы земельного участка				
Система координат				
Зона №				
Номер точки	Координаты		Описание закрепления на местности	Средняя квадратическая погрешность определения координат характерных точек границ земельного участка, м
	X	Y		
1	2	3	4	5
5326	755764.11	1284616.96	-	5
5327	755857.97	1284602.92	-	5
5328	755860.76	1284602.5	-	5
5329	755950.53	1284584.06	данные отсутствуют	5
5330	755953.29	1284584.05	-	5
5331	755978.91	1284582.98	-	5
5332	756038.29	1284579.04	-	5
5333	756104.78	1284578.09	-	5
5334	756195.8	1284577.94	-	5
5335	756232.24	1284579.49	-	5
5336	756302.76	1284585.05	-	5
5337	756302.77	1284585.05	-	5
5338	756305.12	1284585.24	-	5
5339	756308.04	1284568.88	данные отсутствуют	5
5340	756321.26	1284494.83	данные отсутствуют	5

Государственный регистратор		ФГИС ЕГРН
полное наименование должности	подпись	инициалы, фамилия

М.П.

Выписка из Единого государственного реестра недвижимости об объекте недвижимости
Описание местоположения земельного участка

Земельный участок			
<small>(вид объекта недвижимости)</small>			
Лист № ___ Раздела 3.2	Всего листов раздела 3.2 : ___	Всего разделов: ___	Всего листов выписки: ___
30.09.2021 № 99/2021/420838691			
Кадастровый номер:		02:22:000000:205(единое землепользование)	

Сведения о характерных точках границы земельного участка				
Система координат				
Зона №				
Номер точки	Координаты		Описание закрепления на местности	Средняя квадратическая погрешность определения координат характерных точек границ земельного участка, м
	X	Y		
1	2	3	4	5
5341	756322.11	1284490.1	данные отсутствуют	5
5342	758552.76	1286582.98	данные отсутствуют	данные отсутствуют
5343	758824.4	1287658.03	данные отсутствуют	данные отсутствуют
5344	758781.28	1287675.78	данные отсутствуют	данные отсутствуют
5345	758669.15	1287268.22	данные отсутствуют	данные отсутствуют
5346	758605.4	1287007.65	данные отсутствуют	данные отсутствуют
5347	758522.45	1286643.6	данные отсутствуют	данные отсутствуют
5348	759660.85	1286952.42	данные отсутствуют	данные отсутствуют
5349	759597.47	1287142.53	данные отсутствуют	данные отсутствуют
5350	759597.49	1287142.6	данные отсутствуют	данные отсутствуют
5351	759599.83	1287144.57	данные отсутствуют	данные отсутствуют
5352	759590.02	1287165.59	данные отсутствуют	данные отсутствуют
5353	760000.88	1287502.36	данные отсутствуют	данные отсутствуют
5354	760092.21	1287536.61	данные отсутствуют	данные отсутствуют
5355	760141.53	1287566.57	данные отсутствуют	данные отсутствуют

Государственный регистратор		ФГИС ЕГРН
полное наименование должности	подпись	инициалы, фамилия

М.П.

Раздел 3.2

Выписка из Единого государственного реестра недвижимости об объекте недвижимости
Описание местоположения земельного участка

Земельный участок			
<small>(вид объекта недвижимости)</small>			
Лист № ___ Раздела 3.2	Всего листов раздела 3.2 : ___	Всего разделов: ___	Всего листов выписки: ___
30.09.2021 № 99/2021/420838691			
Кадастровый номер:		02:22:000000:205(единое землепользование)	

Сведения о характерных точках границы земельного участка				
Система координат				
Зона №				
Номер точки	Координаты		Описание закрепления на местности	Средняя квадратическая погрешность определения координат характерных точек границ земельного участка, м
	X	Y		
1	2	3	4	5
5356	760264.95	1287659.38	данные отсутствуют	данные отсутствуют
5357	760371.23	1287759.4	данные отсутствуют	данные отсутствуют
5358	760464.48	1288146.95	данные отсутствуют	данные отсутствуют
5359	760570.01	1288348.03	данные отсутствуют	данные отсутствуют
5360	760651.89	1288500.86	данные отсутствуют	данные отсутствуют
5361	760729.67	1289046.7	данные отсутствуют	данные отсутствуют
5362	760735.51	1289179.28	данные отсутствуют	данные отсутствуют
5363	760735.51	1289369.85	данные отсутствуют	данные отсутствуют
5364	760746.91	1289550.68	данные отсутствуют	данные отсутствуют
5365	760794.16	1289842.27	данные отсутствуют	данные отсутствуют
5366	760910.22	1290265.58	данные отсутствуют	данные отсутствуют
5367	760904.04	1290267.76	данные отсутствуют	данные отсутствуют
5368	760869.75	1290270.62	данные отсутствуют	данные отсутствуют
5369	760863.88	1290286.76	данные отсутствуют	данные отсутствуют
5370	760860.31	1290288.71	данные отсутствуют	данные отсутствуют

Государственный регистратор		ФГИС ЕГРН
полное наименование должности	подпись	инициалы, фамилия

М.П.

Выписка из Единого государственного реестра недвижимости об объекте недвижимости
Описание местоположения земельного участка

Земельный участок			
(вид объекта недвижимости)			
Лист № ___ Раздела 3.2	Всего листов раздела 3.2 : ___	Всего разделов: ___	Всего листов выписки: ___
30.09.2021.№ 99/2021/420838691			
Кадастровый номер:		02:22:000000:205(единое землепользование)	

Сведения о характерных точках границы земельного участка				
Система координат				
Зона №				
Номер точки	Координаты		Описание закрепления на местности	Средняя квадратическая погрешность определения координат характерных точек границ земельного участка, м
	X	Y		
1	2	3	4	5
5371	760836.89	1290319.95	данные отсутствуют	данные отсутствуют
5372	760834.29	1290356.39	данные отсутствуют	данные отсутствуют
5373	760839.49	1290403.25	данные отсутствуют	данные отсутствуют
5374	760875.94	1290528.19	данные отсутствуют	данные отсутствуют
5375	760892.25	1290566.65	данные отсутствуют	данные отсутствуют
5376	760891.84	1290569.49	данные отсутствуют	данные отсутствуют
5377	760891.84	1290569.51	данные отсутствуют	данные отсутствуют
5378	760893.65	1290588.1	данные отсутствуют	данные отсутствуют
5379	760893.66	1290588.14	данные отсутствуют	данные отсутствуют
5380	760893.68	1290588.15	данные отсутствуют	данные отсутствуют
5381	760902.03	1290596.62	данные отсутствуют	данные отсутствуют
5382	760912.37	1290614.34	данные отсутствуют	данные отсутствуют
5383	760909.78	1290663.55	данные отсутствуют	данные отсутствуют
5384	760907.77	1290707.57	данные отсутствуют	данные отсутствуют
5385	760905.94	1290725.01	данные отсутствуют	данные отсутствуют

Государственный регистратор		ФГИС ЕГРН
полное наименование должности	подпись	инициалы, фамилия

М.П.

Раздел 3.2

Выписка из Единого государственного реестра недвижимости об объекте недвижимости
Описание местоположения земельного участка

Земельный участок			
(вид объекта недвижимости)			
Лист № ___ Раздела 3.2	Всего листов раздела 3.2 : ___	Всего разделов: ___	Всего листов выписки: ___
30.09.2021.№ 99/2021/420838691			
Кадастровый номер:		02:22:000000:205(единое землепользование)	

Сведения о характерных точках границы земельного участка				
Система координат				
Зона №				
Номер точки	Координаты		Описание закрепления на местности	Средняя квадратическая погрешность определения координат характерных точек границ земельного участка, м
	X	Y		
1	2	3	4	5
5386	760894.16	1290765.07	данные отсутствуют	данные отсутствуют
5387	760895.37	1290771.15	данные отсутствуют	данные отсутствуют
5388	760889.46	1290775.72	данные отсутствуют	данные отсутствуют
5389	760881.79	1290773.17	данные отсутствуют	данные отсутствуют
5390	760875.1	1290768.02	данные отсутствуют	данные отсутствуют
5391	760875.06	1290768.01	данные отсутствуют	данные отсутствуют
5392	760864.75	1290766.45	данные отсутствуют	данные отсутствуют
5393	760864.71	1290766.46	данные отсутствуют	данные отсутствуют
5394	760864.7	1290766.47	данные отсутствуют	данные отсутствуют
5395	760855.94	1290772.67	данные отсутствуют	данные отсутствуют
5396	760855.92	1290772.68	данные отсутствуют	данные отсутствуют
5397	760842.53	1290787.09	данные отсутствуют	данные отсутствуют
5398	760842.52	1290787.11	данные отсутствуют	данные отсутствуют
5399	760842.51	1290787.15	данные отсутствуют	данные отсутствуют
5400	760842.51	1290796.92	данные отсутствуют	данные отсутствуют

Государственный регистратор		ФГИС ЕГРН
полное наименование должности	подпись	инициалы, фамилия

М.П.

Выписка из Единого государственного реестра недвижимости об объекте недвижимости
Описание местоположения земельного участка

Земельный участок			
<small>(вид объекта недвижимости)</small>			
Лист № ___ Раздела 3.2	Всего листов раздела 3.2 : ___	Всего разделов: ___	Всего листов выписки: ___
30.09.2021 № 99/2021/420838691			
Кадастровый номер:		02:22:000000:205(единое землепользование)	

Сведения о характерных точках границы земельного участка				
Система координат				
Зона №				
Номер точки	Координаты		Описание закрепления на местности	Средняя квадратическая погрешность определения координат характерных точек границ земельного участка, м
	X	Y		
1	2	3	4	5
5401	760838.91	1290807.21	данные отсутствуют	данные отсутствуют
5402	760832.73	1290818.54	данные отсутствуют	данные отсутствуют
5403	760832.72	1290818.58	данные отсутствуют	данные отсутствуют
5404	760832.73	1290818.63	данные отсутствуют	данные отсутствуют
5405	760832.75	1290818.64	данные отсутствуют	данные отсутствуют
5406	760838.39	1290824.28	данные отсутствуют	данные отсутствуют
5407	760839.42	1290833.99	данные отсутствуют	данные отсутствуют
5408	760831.73	1290839.63	данные отсутствуют	данные отсутствуют
5409	760831.71	1290839.64	данные отсутствуют	данные отсутствуют
5410	760827.07	1290845.3	данные отсутствуют	данные отсутствуют
5411	760827.06	1290845.32	данные отсутствуют	данные отсутствуют
5412	760827.05	1290845.36	данные отсутствуют	данные отсутствуют
5413	760827.05	1290845.38	данные отсутствуют	данные отсутствуют
5414	760829.63	1290856.2	данные отсутствуют	данные отсутствуют
5415	760829.64	1290856.22	данные отсутствуют	данные отсутствуют

Государственный регистратор		ФГИС ЕГРН
полное наименование должности	подпись	инициалы, фамилия

М.П.

Раздел 3.2

Выписка из Единого государственного реестра недвижимости об объекте недвижимости
Описание местоположения земельного участка

Земельный участок			
<small>(вид объекта недвижимости)</small>			
Лист № ___ Раздела 3.2	Всего листов раздела 3.2 : ___	Всего разделов: ___	Всего листов выписки: ___
30.09.2021 № 99/2021/420838691			
Кадастровый номер:		02:22:000000:205(единое землепользование)	

Сведения о характерных точках границы земельного участка				
Система координат				
Зона №				
Номер точки	Координаты		Описание закрепления на местности	Средняя квадратическая погрешность определения координат характерных точек границ земельного участка, м
	X	Y		
1	2	3	4	5
5416	760829.66	1290856.24	данные отсутствуют	данные отсутствуют
5417	760834.28	1290860.87	данные отсутствуют	данные отсутствуют
5418	760836.83	1290870.08	данные отсутствуют	данные отсутствуют
5419	760831.71	1290877.25	данные отсутствуют	данные отсутствуют
5420	760822.45	1290884.44	данные отсутствуют	данные отсутствуют
5421	760822.43	1290884.47	данные отсутствуют	данные отсутствуют
5422	760817.79	1290894.78	данные отсутствуют	данные отсутствуют
5423	760817.78	1290894.82	данные отсутствуют	данные отсутствуют
5424	760817.78	1290901.52	данные отсутствуют	данные отсутствуют
5425	760817.78	1290908.72	данные отсутствуют	данные отсутствуют
5426	760817.78	1290918.52	данные отсутствуют	данные отсутствуют
5427	760818.81	1290931.39	данные отсутствуют	данные отсутствуют
5428	760818.3	1290947.85	данные отсутствуют	данные отсутствуют
5429	760813.22	1290959.11	данные отсутствуют	данные отсутствуют
5430	760806.46	1290969.99	данные отсутствуют	данные отсутствуют

Государственный регистратор		ФГИС ЕГРН
полное наименование должности	подпись	инициалы, фамилия

М.П.

Выписка из Единого государственного реестра недвижимости об объекте недвижимости
Описание местоположения земельного участка

Земельный участок			
(вид объекта недвижимости)			
Лист № ___ Раздела 3.2	Всего листов раздела 3.2 : ___	Всего разделов: ___	Всего листов выписки: ___
30.09.2021 № 99/2021/420838691			
Кадастровый номер:		02:22:000000:205(единое землепользование)	

Сведения о характерных точках границы земельного участка				
Система координат				
Зона №				
Номер точки	Координаты		Описание закрепления на местности	Средняя квадратическая погрешность определения координат характерных точек границ земельного участка, м
	X	Y		
1	2	3	4	5
5431	760806.45	1290970.03	данные отсутствуют	данные отсутствуют
5432	760806.96	1290980.85	данные отсутствуют	данные отсутствуют
5433	760806.97	1290980.88	данные отсутствуют	данные отсутствуют
5434	760810.58	1290990.16	данные отсутствуют	данные отсутствуют
5435	760810.58	1290990.18	данные отсутствуют	данные отсутствуют
5436	760817.28	1291000.47	данные отсутствуют	данные отсутствуют
5437	760817.3	1291000.49	данные отсутствуют	данные отсутствуют
5438	760825.54	1291007.7	данные отсутствуют	данные отсутствуют
5439	760833.75	1291014.39	данные отсутствуют	данные отсутствуют
5440	760834.27	1291021.55	данные отсутствуют	данные отсутствуют
5441	760834.27	1291026.7	данные отсутствуют	данные отсутствуют
5442	760834.27	1291037.51	данные отсутствуют	данные отсутствуют
5443	760831.18	1291048.3	данные отсутствуют	данные отсутствуют
5444	760823.47	1291058.59	данные отсутствуют	данные отсутствуют
5445	760823.46	1291058.6	данные отсутствуют	данные отсутствуют

Государственный регистратор		ФГИС ЕГРН
полное наименование должности	подпись	инициалы, фамилия

М.П.

Выписка из Единого государственного реестра недвижимости об объекте недвижимости
Описание местоположения земельного участка

Земельный участок			
(вид объекта недвижимости)			
Лист № ___ Раздела 3.2	Всего листов раздела 3.2 : ___	Всего разделов: ___	Всего листов выписки: ___
30.09.2021 № 99/2021/420838691			
Кадастровый номер:		02:22:000000:205(единое землепользование)	

Сведения о характерных точках границы земельного участка				
Система координат				
Зона №				
Номер точки	Координаты		Описание закрепления на местности	Средняя квадратическая погрешность определения координат характерных точек границ земельного участка, м
	X	Y		
1	2	3	4	5
5446	760823.45	1291058.63	данные отсутствуют	данные отсутствуют
5447	760821.39	1291072.03	данные отсутствуют	данные отсутствуют
5448	760821.4	1291072.08	данные отсутствуют	данные отсутствуют
5449	760821.42	1291072.09	данные отсутствуют	данные отсутствуют
5450	760828.11	1291078.78	данные отсутствуют	данные отсутствуют
5451	760828.13	1291078.8	данные отсутствуют	данные отсутствуют
5452	760828.16	1291078.81	данные отсутствуют	данные отсутствуют
5453	760839.97	1291080.35	данные отсутствуют	данные отсутствуют
5454	760845.62	1291088.05	данные отсутствуют	данные отсутствуют
5455	760852.83	1291098.88	данные отсутствуют	данные отсутствуют
5456	760860.54	1291107.6	данные отсутствуют	данные отсутствуют
5457	760803.25	1291180.16	данные отсутствуют	данные отсутствуют
5458	760790.03	1291186.77	данные отсутствуют	данные отсутствуют
5459	760771.87	1291218.55	данные отсутствуют	данные отсутствуют
5460	760760.14	1291223.92	данные отсутствуют	данные отсутствуют

Государственный регистратор		ФГИС ЕГРН
полное наименование должности	подпись	инициалы, фамилия

М.П.

Выписка из Единого государственного реестра недвижимости об объекте недвижимости
Описание местоположения земельного участка

Земельный участок			
<small>(вид объекта недвижимости)</small>			
Лист № ___	Раздела 3.2	Всего листов раздела 3.2 : ___	Всего разделов: ___
Всего листов выписки: ___			
30.09.2021 № 99/2021/420838691			
Кадастровый номер:		02:22:000000:205(единое землепользование)	

Сведения о характерных точках границы земельного участка				
Система координат				
Зона №				
Номер точки	Координаты		Описание закрепления на местности	Средняя квадратическая погрешность определения координат характерных точек границ земельного участка, м
	X	Y		
1	2	3	4	5
5461	760749.82	1291229.58	данные отсутствуют	данные отсутствуют
5462	760733.34	1291239.9	данные отсутствуют	данные отсутствуют
5463	760716.85	1291251.75	данные отсутствуют	данные отсутствуют
5464	760716.83	1291251.77	данные отсутствуют	данные отсутствуют
5465	760706.53	1291267.21	данные отсутствуют	данные отсутствуют
5466	760706.52	1291267.22	данные отсутствуют	данные отсутствуют
5467	760706.51	1291267.26	данные отсутствуют	данные отсутствуют
5468	760706	1291278.59	данные отсутствуют	данные отсутствуют
5469	760701.37	1291287.32	данные отсутствуют	данные отсутствуют
5470	760701.36	1291287.36	данные отсутствуют	данные отсутствуют
5471	760700.85	1291300.24	данные отсутствуют	данные отсутствуют
5472	760700.86	1291300.28	данные отсутствуют	данные отсутствуют
5473	760700.88	1291300.31	данные отсутствуют	данные отсутствуют
5474	760705.51	1291304.44	данные отсутствуют	данные отсутствуют
5475	760711.15	1291309.04	данные отсутствуют	данные отсутствуют

Государственный регистратор		ФГИС ЕГРН
полное наименование должности	подпись	инициалы, фамилия

М.П.

Раздел 3.2

Выписка из Единого государственного реестра недвижимости об объекте недвижимости
Описание местоположения земельного участка

Земельный участок			
<small>(вид объекта недвижимости)</small>			
Лист № ___	Раздела 3.2	Всего листов раздела 3.2 : ___	Всего разделов: ___
Всего листов выписки: ___			
30.09.2021 № 99/2021/420838691			
Кадастровый номер:		02:22:000000:205(единое землепользование)	

Сведения о характерных точках границы земельного участка				
Система координат				
Зона №				
Номер точки	Координаты		Описание закрепления на местности	Средняя квадратическая погрешность определения координат характерных точек границ земельного участка, м
	X	Y		
1	2	3	4	5
5476	760711.66	1291313.6	данные отсутствуют	данные отсутствуют
5477	760706.02	1291320.28	данные отсутствуют	данные отсутствуют
5478	760706.01	1291320.3	данные отсутствуют	данные отсутствуют
5479	760702.92	1291327.5	данные отсутствуют	данные отсутствуют
5480	760702.91	1291327.54	данные отсутствуют	данные отсутствуют
5481	760702.39	1291345.47	данные отсутствуют	данные отсутствуют
5482	760575.66	1291327.32	данные отсутствуют	данные отсутствуют
5483	760441.22	1291306.51	данные отсутствуют	данные отсутствуют
5484	759884.17	1291218.01	данные отсутствуют	данные отсутствуют
5485	759949.64	1290739.42	данные отсутствуют	данные отсутствуют
5486	760189.47	1289091.92	данные отсутствуют	данные отсутствуют
5487	759468.54	1288985.63	данные отсутствуют	данные отсутствуют
5488	759152.13	1288933.61	данные отсутствуют	данные отсутствуют
5489	759398.39	1287421.98	данные отсутствуют	данные отсутствуют
5490	759398.38	1287421.94	данные отсутствуют	данные отсутствуют

Государственный регистратор		ФГИС ЕГРН
полное наименование должности	подпись	инициалы, фамилия

М.П.

Выписка из Единого государственного реестра недвижимости об объекте недвижимости
Описание местоположения земельного участка

Земельный участок			
(вид объекта недвижимости)			
Лист № ___ Раздела 3.2	Всего листов раздела 3.2 : ___	Всего разделов: ___	Всего листов выписки: ___
30.09.2021.№ 99/2021/420838691			
Кадастровый номер:		02:22:000000:205(единое землепользование)	

Сведения о характерных точках границы земельного участка				
Система координат				
Зона №				
Номер точки	Координаты		Описание закрепления на местности	Средняя квадратическая погрешность определения координат характерных точек границ земельного участка, м
	X	Y		
1	2	3	4	5
5491	759398.35	1287421.9	данные отсутствуют	данные отсутствуют
5492	759398.3	1287421.89	данные отсутствуют	данные отсутствуют
5493	759398.27	1287421.9	данные отсутствуют	данные отсутствуют
5494	758861.03	1287642.96	данные отсутствуют	данные отсутствуют
5495	758855.44	1287620.48	данные отсутствуют	данные отсутствуют
5496	758767.79	1287280.24	данные отсутствуют	данные отсутствуют
5497	758693.97	1286985.67	данные отсутствуют	данные отсутствуют
5498	758613.2	1286654.56	данные отсутствуют	данные отсутствуют
5499	758578.63	1286535.83	данные отсутствуют	данные отсутствуют
5500	758598.99	1286449.76	данные отсутствуют	данные отсутствуют
5501	758900.03	1287613.1	данные отсутствуют	данные отсутствуют
5502	758900.03	1287615.05	данные отсутствуют	данные отсутствуют
5503	758901.98	1287615.05	данные отсутствуют	данные отсутствуют
5504	758901.98	1287613.1	данные отсутствуют	данные отсутствуют
5505	759593.94	1287340.33	данные отсутствуют	данные отсутствуют

Государственный регистратор		ФГИС ЕГРН
полное наименование должности	подпись	инициалы, фамилия

М.П.

Выписка из Единого государственного реестра недвижимости об объекте недвижимости
Описание местоположения земельного участка

Земельный участок			
(вид объекта недвижимости)			
Лист № ___ Раздела 3.2	Всего листов раздела 3.2 : ___	Всего разделов: ___	Всего листов выписки: ___
30.09.2021.№ 99/2021/420838691			
Кадастровый номер:		02:22:000000:205(единое землепользование)	

Сведения о характерных точках границы земельного участка				
Система координат				
Зона №				
Номер точки	Координаты		Описание закрепления на местности	Средняя квадратическая погрешность определения координат характерных точек границ земельного участка, м
	X	Y		
1	2	3	4	5
5506	759593.94	1287342.28	данные отсутствуют	данные отсутствуют
5507	759595.89	1287342.28	данные отсутствуют	данные отсутствуют
5508	759595.89	1287340.33	данные отсутствуют	данные отсутствуют
5509	759132.39	1287521.35	данные отсутствуют	данные отсутствуют
5510	759132.39	1287523.3	данные отсутствуют	данные отсутствуют
5511	759134.34	1287523.3	данные отсутствуют	данные отсутствуют
5512	759134.34	1287521.35	данные отсутствуют	данные отсутствуют
5513	759602.16	1287354.71	данные отсутствуют	данные отсутствуют
5514	759602.16	1287356.66	данные отсутствуют	данные отсутствуют
5515	759604.11	1287356.66	данные отсутствуют	данные отсутствуют
5516	759604.11	1287354.71	данные отсутствуют	данные отсутствуют
5517	759423.86	1287454.81	данные отсутствуют	данные отсутствуют
5518	759422	1287455.55	данные отсутствуют	данные отсутствуют
5519	759422.74	1287457.41	данные отсутствуют	данные отсутствуют
5520	759424.6	1287456.67	данные отсутствуют	данные отсутствуют

Государственный регистратор		ФГИС ЕГРН
полное наименование должности	подпись	инициалы, фамилия

М.П.

Земельный участок			
(вид объекта недвижимости)			
Лист № ___	Раздела 3.2	Всего листов раздела 3.2 : ___	Всего разделов: ___
Всего листов выписки: ___			
30.09.2021 № 99/2021/420838691			
Кадастровый номер:		02:22:000000:205(единое землепользование)	

Сведения о характерных точках границы земельного участка				
Система координат				
Зона №				
Номер точки	Координаты		Описание закрепления на местности	Средняя квадратическая погрешность определения координат характерных точек границ земельного участка, м
	X	Y		
1	2	3	4	5
5521	759635.38	1287371.19	данные отсутствуют	данные отсутствуют
5522	759633.52	1287371.93	данные отсутствуют	данные отсутствуют
5523	759634.26	1287373.79	данные отсутствуют	данные отсутствуют
5524	759636.12	1287373.05	данные отсутствуют	данные отсутствуют
5525	759353.93	1287434.01	данные отсутствуют	данные отсутствуют
5526	759353.93	1287435.96	данные отсутствуют	данные отсутствуют
5527	759355.88	1287435.96	данные отсутствуют	данные отсутствуют
5528	759355.88	1287434.01	данные отсутствуют	данные отсутствуют
5529	762900.35	1289160.03	данные отсутствуют	данные отсутствуют
5530	762916.68	1289188.16	данные отсутствуют	данные отсутствуют
5531	762887.42	1289311.19	данные отсутствуют	данные отсутствуют
5532	762891.35	1289320.52	данные отсутствуют	данные отсутствуют
5533	762898.12	1289332.63	данные отсутствуют	данные отсутствуют
5534	762908.9	1289342.86	данные отсутствуют	данные отсутствуют
5535	762919.59	1289353.02	данные отсутствуют	данные отсутствуют

Государственный регистратор		ФГИС ЕГРН
полное наименование должности	подпись	инициалы, фамилия

М.П.

Раздел 3.2

Выписка из Единого государственного реестра недвижимости об объекте недвижимости
Описание местоположения земельного участка

Земельный участок			
(вид объекта недвижимости)			
Лист № ___	Раздела 3.2	Всего листов раздела 3.2 : ___	Всего разделов: ___
Всего листов выписки: ___			
30.09.2021 № 99/2021/420838691			
Кадастровый номер:		02:22:000000:205(единое землепользование)	

Сведения о характерных точках границы земельного участка				
Система координат				
Зона №				
Номер точки	Координаты		Описание закрепления на местности	Средняя квадратическая погрешность определения координат характерных точек границ земельного участка, м
	X	Y		
1	2	3	4	5
5536	762925.54	1289356.52	данные отсутствуют	данные отсутствуют
5537	762935.96	1289372.15	данные отсутствуют	данные отсутствуют
5538	763140.93	1289455.75	данные отсутствуют	данные отсутствуют
5539	763193.35	1289482.92	данные отсутствуют	данные отсутствуют
5540	763264.83	1289516.69	данные отсутствуют	данные отсутствуют
5541	762258.79	1289952.4	данные отсутствуют	данные отсутствуют
5542	762170.31	1289750.85	данные отсутствуют	данные отсутствуют
5543	762150.64	1289539.47	данные отсутствуют	данные отсутствуют
5544	761989	1288997.85	данные отсутствуют	данные отсутствуют
5545	761988.98	1288991.67	данные отсутствуют	данные отсутствуют
5546	761986.97	1288974.71	данные отсутствуют	данные отсутствуют
5547	761984.17	1288966.79	данные отсутствуют	данные отсутствуют
5548	761975.29	1288951.94	данные отсутствуют	данные отсутствуют
5549	761838.78	1288494.53	данные отсутствуют	данные отсутствуют
5550	761834.77	1288468.34	данные отсутствуют	данные отсутствуют

Государственный регистратор		ФГИС ЕГРН
полное наименование должности	подпись	инициалы, фамилия

М.П.

Выписка из Единого государственного реестра недвижимости об объекте недвижимости
Описание местоположения земельного участка

Земельный участок			
(вид объекта недвижимости)			
Лист № ___	Раздела 3.2	Всего листов раздела 3.2 : ___	Всего разделов: ___
Всего листов выписки: ___		Всего листов выписки: ___	
30.09.2021 № 99/2021/420838691			
Кадастровый номер:		02:22:000000:205(единое землепользование)	

Сведения о характерных точках границы земельного участка				
Система координат				
Зона №				
Номер точки	Координаты		Описание закрепления на местности	Средняя квадратическая погрешность определения координат характерных точек границ земельного участка, м
	X	Y		
1	2	3	4	5
5551	761854.13	1288463.78	данные отсутствуют	данные отсутствуют
5552	761872.38	1288457.69	данные отсутствуют	данные отсутствуют
5553	761883.53	1288455.17	данные отсутствуют	данные отсутствуют
5554	761888.12	1288451.85	данные отсутствуют	данные отсутствуют
5555	761897.32	1288448.1	данные отсутствуют	данные отсутствуют
5556	761906.46	1288447.41	данные отсутствуют	данные отсутствуют
5557	761913.63	1288445.37	данные отсутствуют	данные отсутствуют
5558	761931.99	1288445.46	данные отсутствуют	данные отсутствуют
5559	761950.26	1288444.05	данные отсутствуют	данные отсутствуют
5560	761968.61	1288444.04	данные отсутствуют	данные отсутствуют
5561	761990.25	1288449.14	данные отсутствуют	данные отсутствуют
5562	761999.26	1288454.63	данные отсутствуют	данные отсутствуют
5563	762002.48	1288458.05	данные отсутствуют	данные отсутствуют
5564	762009.11	1288462.48	данные отсутствуют	данные отсутствуют
5565	762014.34	1288465.15	данные отсутствуют	данные отсутствуют

Государственный регистратор		ФГИС ЕГРН
полное наименование должности	подпись	инициалы, фамилия

М.П.

Раздел 3.2

Выписка из Единого государственного реестра недвижимости об объекте недвижимости
Описание местоположения земельного участка

Земельный участок			
(вид объекта недвижимости)			
Лист № ___	Раздела 3.2	Всего листов раздела 3.2 : ___	Всего разделов: ___
Всего листов выписки: ___		Всего листов выписки: ___	
30.09.2021 № 99/2021/420838691			
Кадастровый номер:		02:22:000000:205(единое землепользование)	

Сведения о характерных точках границы земельного участка				
Система координат				
Зона №				
Номер точки	Координаты		Описание закрепления на местности	Средняя квадратическая погрешность определения координат характерных точек границ земельного участка, м
	X	Y		
1	2	3	4	5
5566	762019.56	1288471.57	данные отсутствуют	данные отсутствуют
5567	762030.16	1288481.19	данные отсутствуют	данные отсутствуют
5568	762037.94	1288485.93	данные отсутствуют	данные отсутствуют
5569	762060.16	1288501.71	данные отсутствуют	данные отсутствуют
5570	762088.34	1288518.59	данные отсутствуют	данные отсутствуют
5571	762094.18	1288520.71	данные отсутствуют	данные отсутствуют
5572	762108.53	1288529.29	данные отсутствуют	данные отсутствуют
5573	762115.78	1288532.43	данные отсутствуют	данные отсутствуют
5574	762121.69	1288536.31	данные отсутствуют	данные отсутствуют
5575	762126.98	1288538.79	данные отсутствуют	данные отсутствуют
5576	762139.89	1288549.55	данные отсутствуют	данные отсутствуют
5577	762146.03	1288558.5	данные отсутствуют	данные отсутствуют
5578	762152.45	1288565.63	данные отсутствуют	данные отсутствуют
5579	762160.93	1288571.04	данные отсутствуют	данные отсутствуют
5580	762178.64	1288577.44	данные отсутствуют	данные отсутствуют

Государственный регистратор		ФГИС ЕГРН
полное наименование должности	подпись	инициалы, фамилия

М.П.

Выписка из Единого государственного реестра недвижимости об объекте недвижимости
Описание местоположения земельного участка

Земельный участок			
<small>(вид объекта недвижимости)</small>			
Лист № ___	Раздела 3.2	Всего листов раздела 3.2 : ___	Всего разделов: ___
Всего листов выписки: ___			
30.09.2021 № 99/2021/420838691			
Кадастровый номер:		02:22:000000:205(единое землепользование)	

Сведения о характерных точках границы земельного участка				
Система координат				
Зона №				
Номер точки	Координаты		Описание закрепления на местности	Средняя квадратическая погрешность определения координат характерных точек границ земельного участка, м
	X	Y		
1	2	3	4	5
5581	762184.48	1288581.53	данные отсутствуют	данные отсутствуют
5582	762187.22	1288584.72	данные отсутствуют	данные отсутствуют
5583	762187.94	1288586.7	данные отсутствуют	данные отсутствуют
5584	762183.79	1288595.2	данные отсутствуют	данные отсутствуют
5585	762183.8	1288595.27	данные отсутствуют	данные отсутствуют
5586	762189.13	1288600.3	данные отсутствуют	данные отсутствуют
5587	762193.08	1288601.6	данные отсутствуют	данные отсутствуют
5588	762199.49	1288601.97	данные отсутствуют	данные отсутствуют
5589	762220	1288606.84	данные отсутствуют	данные отсутствуют
5590	762484.64	1288731.39	данные отсутствуют	данные отсутствуют
5591	762811.3	1289113.54	данные отсутствуют	данные отсутствуют
5592	762814.56	1289121.17	данные отсутствуют	данные отсутствуют
5593	762818.03	1289129.28	данные отсутствуют	данные отсутствуют
5594	762824.94	1289141.25	данные отсутствуют	данные отсутствуют
5595	762832.28	1289148.01	данные отсутствуют	данные отсутствуют

Государственный регистратор		ФГИС ЕГРН
полное наименование должности	подпись	инициалы, фамилия

М.П.

Раздел 3.2

Выписка из Единого государственного реестра недвижимости об объекте недвижимости
Описание местоположения земельного участка

Земельный участок			
<small>(вид объекта недвижимости)</small>			
Лист № ___	Раздела 3.2	Всего листов раздела 3.2 : ___	Всего разделов: ___
Всего листов выписки: ___			
30.09.2021 № 99/2021/420838691			
Кадастровый номер:		02:22:000000:205(единое землепользование)	

Сведения о характерных точках границы земельного участка				
Система координат				
Зона №				
Номер точки	Координаты		Описание закрепления на местности	Средняя квадратическая погрешность определения координат характерных точек границ земельного участка, м
	X	Y		
1	2	3	4	5
5596	762840.19	1289151.41	данные отсутствуют	данные отсутствуют
5597	762849.74	1289153.95	данные отсутствуют	данные отсутствуют
5598	762864.95	1289155.92	данные отсутствуют	данные отсутствуют
5599	762875.36	1289156.2	данные отсутствуют	данные отсутствуют
5600	762896.75	1289159.25	данные отсутствуют	данные отсутствуют
5601	763612.24	1288060.76	данные отсутствуют	данные отсутствуют
5602	763466.93	1287948.24	данные отсутствуют	данные отсутствуют
5603	763207.56	1287833.64	данные отсутствуют	данные отсутствуют
5604	763450.74	1287361.88	данные отсутствуют	данные отсутствуют
5605	763517.27	1287366.63	данные отсутствуют	данные отсутствуют
5606	763738.48	1287764.82	данные отсутствуют	данные отсутствуют
5607	763689.32	1288104.02	данные отсутствуют	данные отсутствуют
5608	756217.2	1281741.94	данные отсутствуют	данные отсутствуют
5609	756216.87	1281746.78	данные отсутствуют	данные отсутствуют
5610	756190.24	1281966.46	данные отсутствуют	данные отсутствуют

Государственный регистратор		ФГИС ЕГРН
полное наименование должности	подпись	инициалы, фамилия

М.П.

Выписка из Единого государственного реестра недвижимости об объекте недвижимости
Описание местоположения земельного участка

Земельный участок			
(вид объекта недвижимости)			
Лист № ___ Раздела 3.2	Всего листов раздела 3.2 : ___	Всего разделов: ___	Всего листов выписки: ___
30.09.2021.№ 99/2021/420838691			
Кадастровый номер:		02:22:000000:205(единое землепользование)	

Сведения о характерных точках границы земельного участка				
Система координат				
Зона №				
Номер точки	Координаты		Описание закрепления на местности	Средняя квадратическая погрешность определения координат характерных точек границ земельного участка, м
	X	Y		
1	2	3	4	5
5611	756305.68	1282274.29	данные отсутствуют	данные отсутствуют
5612	756443.29	1282436.91	данные отсутствуют	данные отсутствуют
5613	756519.7	1282571.55	данные отсутствуют	данные отсутствуют
5614	756522.81	1282567.23	данные отсутствуют	данные отсутствуют
5615	756560.85	1282615.3	данные отсутствуют	данные отсутствуют
5616	756554.74	1282622.1	данные отсутствуют	данные отсутствуют
5617	756640.76	1282733.42	данные отсутствуют	данные отсутствуют
5618	756883.85	1282947.6	данные отсутствуют	данные отсутствуют
5619	757388.67	1283319.84	данные отсутствуют	данные отсутствуют
5620	757684.7	1283457.81	данные отсутствуют	данные отсутствуют
5621	758471.13	1283784.26	данные отсутствуют	данные отсутствуют
5622	758487.11	1283780.48	данные отсутствуют	данные отсутствуют
5623	758511.08	1283719.2	данные отсутствуют	данные отсутствуют
5624	758506.02	1283721.41	данные отсутствуют	данные отсутствуют
5625	758505.98	1283721.42	данные отсутствуют	данные отсутствуют

Государственный регистратор		ФГИС ЕГРН
полное наименование должности	подпись	инициалы, фамилия

М.П.

Выписка из Единого государственного реестра недвижимости об объекте недвижимости
Описание местоположения земельного участка

Земельный участок			
(вид объекта недвижимости)			
Лист № ___ Раздела 3.2	Всего листов раздела 3.2 : ___	Всего разделов: ___	Всего листов выписки: ___
30.09.2021.№ 99/2021/420838691			
Кадастровый номер:		02:22:000000:205(единое землепользование)	

Сведения о характерных точках границы земельного участка				
Система координат				
Зона №				
Номер точки	Координаты		Описание закрепления на местности	Средняя квадратическая погрешность определения координат характерных точек границ земельного участка, м
	X	Y		
1	2	3	4	5
5626	758501.54	1283720.95	данные отсутствуют	данные отсутствуют
5627	758501.51	1283720.94	данные отсутствуют	данные отсутствуют
5628	758498.02	1283719.32	данные отсутствуют	данные отсутствуют
5629	758491.49	1283717.68	данные отсутствуют	данные отсутствуют
5630	758491.47	1283717.67	данные отсутствуют	данные отсутствуют
5631	758491.44	1283717.64	данные отсутствуют	данные отсутствуют
5632	758488.42	1283713.23	данные отсутствуют	данные отсутствуют
5633	758484.25	1283711.14	данные отсутствуют	данные отсутствуют
5634	758477.48	1283708.82	данные отсутствуют	данные отсутствуют
5635	758468.86	1283706.25	данные отсутствуют	данные отсутствуют
5636	758463.03	1283704.85	данные отсутствуют	данные отсутствуют
5637	758463.01	1283704.84	данные отсутствуют	данные отсутствуют
5638	758462.98	1283704.82	данные отсутствуют	данные отсутствуют
5639	758459.24	1283700.85	данные отсутствуют	данные отсутствуют
5640	758459.23	1283700.84	данные отсутствуют	данные отсутствуют

Государственный регистратор		ФГИС ЕГРН
полное наименование должности	подпись	инициалы, фамилия

М.П.

Выписка из Единого государственного реестра недвижимости об объекте недвижимости
Описание местоположения земельного участка

Земельный участок			
<small>(вид объекта недвижимости)</small>			
Лист № ___ Раздела 3.2	Всего листов раздела 3.2 : ___	Всего разделов: ___	Всего листов выписки: ___
30.09.2021 № 99/2021/420838691			
Кадастровый номер:		02:22:000000:205(единое землепользование)	

Сведения о характерных точках границы земельного участка				
Система координат				
Зона №				
Номер точки	Координаты		Описание закрепления на местности	Средняя квадратическая погрешность определения координат характерных точек границ земельного участка, м
	X	Y		
1	2	3	4	5
5641	758459.22	1283700.81	данные отсутствуют	данные отсутствуют
5642	758457.37	1283693.37	данные отсутствуют	данные отсутствуют
5643	758452.94	1283687.55	данные отсутствуют	данные отсутствуют
5644	758449.23	1283683.6	данные отсутствуют	данные отсутствуют
5645	758445.28	1283682.2	данные отсутствуют	данные отсутствуют
5646	758445.24	1283682.18	данные отсутствуют	данные отсутствуют
5647	758442.94	1283679.65	данные отсутствуют	данные отсутствуют
5648	758439.95	1283679.65	данные отсутствуют	данные отсутствуют
5649	758435.28	1283679.41	данные отсутствуют	данные отсутствуют
5650	758435.26	1283679.41	данные отсутствуют	данные отсутствуют
5651	758429.89	1283678.01	данные отсутствуют	данные отсутствуют
5652	758429.87	1283678	данные отсутствуют	данные отсутствуют
5653	758426.84	1283676.14	данные отсутствуют	данные отсутствуют
5654	758426.81	1283676.11	данные отсутствуют	данные отсутствуют
5655	758424.93	1283672.83	данные отсутствуют	данные отсутствуют

Государственный регистратор		ФГИС ЕГРН
полное наименование должности	подпись	инициалы, фамилия

М.П.

Раздел 3.2

Выписка из Единого государственного реестра недвижимости об объекте недвижимости
Описание местоположения земельного участка

Земельный участок			
<small>(вид объекта недвижимости)</small>			
Лист № ___ Раздела 3.2	Всего листов раздела 3.2 : ___	Всего разделов: ___	Всего листов выписки: ___
30.09.2021 № 99/2021/420838691			
Кадастровый номер:		02:22:000000:205(единое землепользование)	

Сведения о характерных точках границы земельного участка				
Система координат				
Зона №				
Номер точки	Координаты		Описание закрепления на местности	Средняя квадратическая погрешность определения координат характерных точек границ земельного участка, м
	X	Y		
1	2	3	4	5
5656	758423.06	1283668.63	данные отсутствуют	данные отсутствуют
5657	758420.75	1283664.93	данные отсутствуют	данные отсутствуют
5658	758417.97	1283663.3	данные отсутствуют	данные отсутствуют
5659	758413.78	1283661.68	данные отсутствуют	данные отсутствуют
5660	758410.31	1283660.98	данные отсутствуют	данные отсутствуют
5661	758405.65	1283661.45	данные отсутствуют	данные отсутствуют
5662	758405.61	1283661.44	данные отсутствуют	данные отсутствуют
5663	758400.95	1283659.57	данные отсутствуют	данные отсутствуют
5664	758400.9	1283659.54	данные отсутствуют	данные отсутствуют
5665	758397.87	1283654.42	данные отсутствуют	данные отсутствуют
5666	758394.38	1283651.16	данные отсутствуют	данные отсутствуют
5667	758394.36	1283651.14	данные отсутствуют	данные отсутствуют
5668	758394.35	1283651.11	данные отсутствуют	данные отсутствуют
5669	758393.65	1283647.39	данные отсутствуют	данные отсутствуют
5670	758390.43	1283642.3	данные отсутствуют	данные отсутствуют

Государственный регистратор		ФГИС ЕГРН
полное наименование должности	подпись	инициалы, фамилия

М.П.

Выписка из Единого государственного реестра недвижимости об объекте недвижимости
Описание местоположения земельного участка

Земельный участок			
(вид объекта недвижимости)			
Лист № ___ Раздела 3.2	Всего листов раздела 3.2 : ___	Всего разделов: ___	Всего листов выписки: ___
30.09.2021.№ 99/2021/420838691			
Кадастровый номер:		02:22:000000:205(единое землепользование)	

Сведения о характерных точках границы земельного участка				
Система координат				
Зона №				
Номер точки	Координаты		Описание закрепления на местности	Средняя квадратическая погрешность определения координат характерных точек границ земельного участка, м
	X	Y		
1	2	3	4	5
5671	758383.73	1283641.38	данные отсутствуют	данные отсутствуют
5672	758379.79	1283643.7	данные отсутствуют	данные отсутствуют
5673	758379.74	1283643.71	данные отсутствуют	данные отсутствуют
5674	758374.13	1283643.01	данные отсутствуют	данные отсутствуют
5675	758374.1	1283643	данные отсутствуют	данные отсутствуют
5676	758374.07	1283642.98	данные отсутствуют	данные отсутствуют
5677	758370.34	1283639.02	данные отсутствуют	данные отсутствуют
5678	758370.33	1283639	данные отсутствуют	данные отсутствуют
5679	758370.32	1283638.99	данные отсутствуют	данные отсутствуют
5680	758368	1283631.53	данные отсутствуют	данные отсутствуют
5681	758364.96	1283626.16	данные отсутствуют	данные отсутствуют
5682	758364.71	1283625.63	данные отсутствуют	данные отсутствуют
5683	758342.07	1283613.05	данные отсутствуют	данные отсутствуют
5684	758340.66	1283613.03	данные отсутствуют	данные отсутствуют
5685	758335.55	1283613.5	данные отсутствуют	данные отсутствуют

Государственный регистратор		ФГИС ЕГРН
полное наименование должности	подпись	инициалы, фамилия

М.П.

Раздел 3.2

Выписка из Единого государственного реестра недвижимости об объекте недвижимости
Описание местоположения земельного участка

Земельный участок			
(вид объекта недвижимости)			
Лист № ___ Раздела 3.2	Всего листов раздела 3.2 : ___	Всего разделов: ___	Всего листов выписки: ___
30.09.2021.№ 99/2021/420838691			
Кадастровый номер:		02:22:000000:205(единое землепользование)	

Сведения о характерных точках границы земельного участка				
Система координат				
Зона №				
Номер точки	Координаты		Описание закрепления на местности	Средняя квадратическая погрешность определения координат характерных точек границ земельного участка, м
	X	Y		
1	2	3	4	5
5686	758331.12	1283614.9	данные отсутствуют	данные отсутствуют
5687	758331.09	1283614.9	данные отсутствуют	данные отсутствуют
5688	758331.05	1283614.89	данные отсутствуют	данные отсутствуют
5689	758324.74	1283610.92	данные отсутствуют	данные отсутствуют
5690	758324.71	1283610.89	данные отсутствуют	данные отсутствуют
5691	758324.7	1283610.85	данные отсутствуют	данные отсутствуют
5692	758324	1283605.72	данные отсутствуют	данные отсутствуют
5693	758323.56	1283602.76	данные отсутствуют	данные отсутствуют
5694	758285.51	1283581.62	данные отсутствуют	данные отсутствуют
5695	758273.33	1283576.59	данные отсутствуют	данные отсутствуют
5696	758235.9	1283643.16	данные отсутствуют	данные отсутствуют
5697	758205.89	1283674.16	данные отсутствуют	данные отсутствуют
5698	758189.46	1283667.34	данные отсутствуют	данные отсутствуют
5699	758220.43	1283634.13	данные отсутствуют	данные отсутствуют
5700	758255.85	1283569.38	данные отсутствуют	данные отсутствуют

Государственный регистратор		ФГИС ЕГРН
полное наименование должности	подпись	инициалы, фамилия

М.П.

Выписка из Единого государственного реестра недвижимости об объекте недвижимости
Описание местоположения земельного участка

Земельный участок			
<small>(вид объекта недвижимости)</small>			
Лист № ___	Раздела 3.2	Всего листов раздела 3.2 : ___	Всего разделов: ___
Всего листов выписки: ___			
30.09.2021 № 99/2021/420838691			
Кадастровый номер:		02:22:000000:205(единое землепользование)	

Сведения о характерных точках границы земельного участка				
Система координат				
Зона №				
Номер точки	Координаты		Описание закрепления на местности	Средняя квадратическая погрешность определения координат характерных точек границ земельного участка, м
	X	Y		
1	2	3	4	5
5701	758170.15	1283533.97	данные отсутствуют	данные отсутствуют
5702	758169.89	1283536.81	данные отсутствуют	данные отсутствуют
5703	758170.59	1283544.04	данные отсутствуют	данные отсутствуют
5704	758170.59	1283544.07	данные отсутствуют	данные отсутствуют
5705	758169.19	1283549.2	данные отсутствуют	данные отсутствуют
5706	758169.18	1283549.22	данные отсутствуют	данные отсутствуют
5707	758165.91	1283555.29	данные отсутствуют	данные отсутствуют
5708	758165.9	1283555.3	данные отсутствуют	данные отсутствуют
5709	758162.87	1283559.73	данные отсутствуют	данные отсутствуют
5710	758157.03	1283567.66	данные отсутствуют	данные отсутствуют
5711	758157.02	1283567.68	данные отсутствуют	данные отсутствуют
5712	758150.5	1283573.05	данные отсутствуют	данные отсутствуют
5713	758150.49	1283573.06	данные отсутствуют	данные отсутствуют
5714	758150.44	1283573.07	данные отсутствуют	данные отсутствуют
5715	758145.54	1283573.77	данные отсутствуют	данные отсутствуют

Государственный регистратор		ФГИС ЕГРН
полное наименование должности	подпись	инициалы, фамилия

М.П.

Раздел 3.2

Выписка из Единого государственного реестра недвижимости об объекте недвижимости
Описание местоположения земельного участка

Земельный участок			
<small>(вид объекта недвижимости)</small>			
Лист № ___	Раздела 3.2	Всего листов раздела 3.2 : ___	Всего разделов: ___
Всего листов выписки: ___			
30.09.2021 № 99/2021/420838691			
Кадастровый номер:		02:22:000000:205(единое землепользование)	

Сведения о характерных точках границы земельного участка				
Система координат				
Зона №				
Номер точки	Координаты		Описание закрепления на местности	Средняя квадратическая погрешность определения координат характерных точек границ земельного участка, м
	X	Y		
1	2	3	4	5
5716	758145.49	1283573.76	данные отсутствуют	данные отсутствуют
5717	758139.42	1283570.73	данные отсутствуют	данные отсутствуют
5718	758139.38	1283570.69	данные отсутствуют	данные отсутствуют
5719	758135.53	1283562.74	данные отсутствуют	данные отсутствуют
5720	758127.98	1283546.22	данные отсутствуют	данные отсутствуют
5721	758116.18	1283535.85	данные отсутствуют	данные отсутствуют
5722	758102.51	1283525.47	данные отсутствуют	данные отсутствуют
5723	758086.93	1283520.76	данные отсутствуют	данные отсутствуют
5724	758066.16	1283514.15	данные отсутствуют	данные отсутствуют
5725	758048.22	1283511.78	данные отсутствуют	данные отсутствуют
5726	758048.19	1283511.77	данные отсутствуют	данные отсутствуют
5727	758028.84	1283502.8	данные отсутствуют	данные отсутствуют
5728	758005.71	1283495.25	данные отсутствуют	данные отсутствуют
5729	757982.09	1283489.59	данные отсутствуют	данные отсутствуют
5730	757963.03	1283483.7	данные отсутствуют	данные отсутствуют

Государственный регистратор		ФГИС ЕГРН
полное наименование должности	подпись	инициалы, фамилия

М.П.

Выписка из Единого государственного реестра недвижимости об объекте недвижимости
Описание местоположения земельного участка

Земельный участок			
(вид объекта недвижимости)			
Лист № ___	Раздела 3.2	Всего листов раздела 3.2 : ___	Всего разделов: ___
Всего листов выписки: ___			
30.09.2021 № 99/2021/420838691			
Кадастровый номер:		02:22:000000:205(единое землепользование)	

Сведения о характерных точках границы земельного участка				
Система координат				
Зона №				
Номер точки	Координаты		Описание закрепления на местности	Средняя квадратическая погрешность определения координат характерных точек границ земельного участка, м
	X	Y		
1	2	3	4	5
5731	757963.02	1283483.69	данные отсутствуют	данные отсутствуют
5732	757946.23	1283475.29	данные отсутствуют	данные отсутствуют
5733	757929.43	1283469.7	данные отсутствуют	данные отсутствуют
5734	757915.68	1283466.2	данные отсутствуют	данные отсутствуют
5735	757877.39	1283454.07	данные отсутствуют	данные отсутствуют
5736	757840.07	1283443.8	данные отсутствуют	данные отсутствуют
5737	757840.05	1283443.79	данные отсутствуют	данные отсутствуют
5738	757797.11	1283425.12	данные отсутствуют	данные отсутствуют
5739	757760.72	1283410.19	данные отсутствуют	данные отсутствуют
5740	757726.19	1283396.19	данные отсутствуют	данные отсутствуют
5741	757701.92	1283387.8	данные отсутствуют	данные отсутствуют
5742	757667.4	1283378.46	данные отсутствуют	данные отсутствуют
5743	757667.38	1283378.45	данные отсутствуют	данные отсутствуют
5744	757629.11	1283359.79	данные отсутствуют	данные отсутствуют
5745	757596.44	1283339.25	данные отсутствуют	данные отсутствуют

Государственный регистратор		ФГИС ЕГРН
полное наименование должности	подпись	инициалы, фамилия

М.П.

Раздел 3.2

Выписка из Единого государственного реестра недвижимости об объекте недвижимости
Описание местоположения земельного участка

Земельный участок			
(вид объекта недвижимости)			
Лист № ___	Раздела 3.2	Всего листов раздела 3.2 : ___	Всего разделов: ___
Всего листов выписки: ___			
30.09.2021 № 99/2021/420838691			
Кадастровый номер:		02:22:000000:205(единое землепользование)	

Сведения о характерных точках границы земельного участка				
Система координат				
Зона №				
Номер точки	Координаты		Описание закрепления на местности	Средняя квадратическая погрешность определения координат характерных точек границ земельного участка, м
	X	Y		
1	2	3	4	5
5746	757558.17	1283320.59	данные отсутствуют	данные отсутствуют
5747	757528.3	1283305.65	данные отсутствуют	данные отсутствуют
5748	757503.1	1283293.52	данные отсутствуют	данные отсутствуют
5749	757485.8	1283283.35	данные отсутствуют	данные отсутствуют
5750	757449.31	1283267.02	данные отсутствуют	данные отсутствуют
5751	757328.3	1283191.71	данные отсутствуют	данные отсутствуют
5752	757166.98	1283070.72	данные отсутствуют	данные отсутствуют
5753	757043.29	1282963.17	данные отсутствуют	данные отсутствуют
5754	756863.13	1282777.65	данные отсутствуют	данные отсутствуют
5755	756720.62	1282600.19	данные отсутствуют	данные отсутствуют
5756	756629.22	1282508.77	данные отсутствуют	данные отсутствуют
5757	756551.24	1282452.3	данные отсутствуют	данные отсутствуют
5758	756498.95	1282401.77	данные отсутствуют	данные отсутствуют
5759	756486.67	1282395.63	данные отсутствуют	данные отсутствуют
5760	756486.64	1282395.61	данные отсутствуют	данные отсутствуют

Государственный регистратор		ФГИС ЕГРН
полное наименование должности	подпись	инициалы, фамилия

М.П.

Выписка из Единого государственного реестра недвижимости об объекте недвижимости
Описание местоположения земельного участка

Земельный участок			
<small>(вид объекта недвижимости)</small>			
Лист № ___	Раздела 3.2	Всего листов раздела 3.2 : ___	Всего разделов: ___
Всего листов выписки: ___			
30.09.2021 № 99/2021/420838691			
Кадастровый номер:		02:22:000000:205(единое землепользование)	

Сведения о характерных точках границы земельного участка				
Система координат				
Зона №				
Номер точки	Координаты		Описание закрепления на местности	Средняя квадратическая погрешность определения координат характерных точек границ земельного участка, м
	X	Y		
1	2	3	4	5
5761	756471.71	1282377.87	данные отсутствуют	данные отсутствуют
5762	756471.7	1282377.86	данные отсутствуют	данные отсутствуют
5763	756468.17	1282370.78	данные отсутствуют	данные отсутствуют
5764	756403.32	1282274.82	данные отсутствуют	данные отсутствуют
5765	756384.51	1282175.3	данные отсутствуют	данные отсутствуют
5766	756376.44	1282040.86	данные отсутствуют	данные отсутствуют
5767	756357.63	1281911.84	данные отсутствуют	данные отсутствуют
5768	756333.44	1281855.41	данные отсутствуют	данные отсутствуют
5769	756290.42	1281793.57	данные отсутствуют	данные отсутствуют
5770	756223.22	1281745.2	данные отсутствуют	данные отсутствуют
5771	758295.18	1283258.36	данные отсутствуют	данные отсутствуют
5772	758291.95	1283270.63	данные отсутствуют	данные отсутствуют
5773	758214.56	1283410.7	данные отсутствуют	данные отсутствуют
5774	758281.34	1283522.8	данные отсутствуют	данные отсутствуют
5775	758264.24	1283554.06	данные отсутствуют	данные отсутствуют

Государственный регистратор		ФГИС ЕГРН
полное наименование должности	подпись	инициалы, фамилия

М.П.

Раздел 3.2

Выписка из Единого государственного реестра недвижимости об объекте недвижимости
Описание местоположения земельного участка

Земельный участок			
<small>(вид объекта недвижимости)</small>			
Лист № ___	Раздела 3.2	Всего листов раздела 3.2 : ___	Всего разделов: ___
Всего листов выписки: ___			
30.09.2021 № 99/2021/420838691			
Кадастровый номер:		02:22:000000:205(единое землепользование)	

Сведения о характерных точках границы земельного участка				
Система координат				
Зона №				
Номер точки	Координаты		Описание закрепления на местности	Средняя квадратическая погрешность определения координат характерных точек границ земельного участка, м
	X	Y		
1	2	3	4	5
5776	758261.02	1283552.31	данные отсутствуют	данные отсутствуют
5777	758254.02	1283548.35	данные отсутствуют	данные отсутствуют
5778	758248.67	1283543.22	данные отсутствуют	данные отсутствуют
5779	758248.66	1283543.21	данные отсутствуют	данные отсутствуют
5780	758248.62	1283543.2	данные отсутствуют	данные отсутствуют
5781	758242.6	1283542.56	данные отсутствуют	данные отсутствуют
5782	758242.58	1283542.56	данные отсутствуют	данные отсутствуют
5783	758238.63	1283543.26	данные отсутствуют	данные отсутствуют
5784	758231.9	1283541.63	данные отсутствуют	данные отсутствуют
5785	758225.15	1283537.43	данные отсутствуют	данные отсутствуют
5786	758225.12	1283537.42	данные отсутствуют	данные отсутствуют
5787	758219.76	1283536.26	данные отсутствуют	данные отсутствуют
5788	758212.53	1283533.23	данные отсутствуют	данные отсутствуют
5789	758212.51	1283533.22	данные отсутствуют	данные отсутствуют
5790	758204.33	1283532.06	данные отсутствуют	данные отсутствуют

Государственный регистратор		ФГИС ЕГРН
полное наименование должности	подпись	инициалы, фамилия

М.П.

Выписка из Единого государственного реестра недвижимости об объекте недвижимости
Описание местоположения земельного участка

Земельный участок			
(вид объекта недвижимости)			
Лист № ___ Раздела 3.2	Всего листов раздела 3.2 : ___	Всего разделов: ___	Всего листов выписки: ___
30.09.2021 № 99/2021/420838691			
Кадастровый номер:		02:22:000000:205(единое землепользование)	

Сведения о характерных точках границы земельного участка				
Система координат				
Зона №				
Номер точки	Координаты		Описание закрепления на местности	Средняя квадратическая погрешность определения координат характерных точек границ земельного участка, м
	X	Y		
1	2	3	4	5
5791	758199.66	1283531.82	данные отсутствуют	данные отсутствуют
5792	758199.63	1283531.82	данные отсутствуют	данные отсутствуют
5793	758194.98	1283533.22	данные отсутствуют	данные отсутствуют
5794	758191.74	1283533.92	данные отсутствуют	данные отсутствуют
5795	758187.33	1283533.46	данные отсутствуют	данные отсутствуют
5796	758184.09	1283531.84	данные отсутствуют	данные отсутствуют
5797	758181.3	1283528.35	данные отсутствуют	данные отсутствуют
5798	758181.28	1283528.33	данные отсутствуют	данные отсутствуют
5799	758181.23	1283528.32	данные отсутствуют	данные отсутствуют
5800	758175.86	1283528.32	данные отсутствуют	данные отсутствуют
5801	758175.81	1283528.33	данные отсутствуют	данные отсутствуют
5802	758170.21	1283531.6	данные отсутствуют	данные отсутствуют
5803	758170.18	1283531.64	данные отсутствуют	данные отсутствуют
5804	758170.17	1283531.67	данные отсутствуют	данные отсутствуют
5805	758169.98	1283533.78	данные отсутствуют	данные отсутствуют

Государственный регистратор		ФГИС ЕГРН
полное наименование должности	подпись	инициалы, фамилия

М.П.

Выписка из Единого государственного реестра недвижимости об объекте недвижимости
Описание местоположения земельного участка

Земельный участок			
(вид объекта недвижимости)			
Лист № ___ Раздела 3.2	Всего листов раздела 3.2 : ___	Всего разделов: ___	Всего листов выписки: ___
30.09.2021 № 99/2021/420838691			
Кадастровый номер:		02:22:000000:205(единое землепользование)	

Сведения о характерных точках границы земельного участка				
Система координат				
Зона №				
Номер точки	Координаты		Описание закрепления на местности	Средняя квадратическая погрешность определения координат характерных точек границ земельного участка, м
	X	Y		
1	2	3	4	5
5806	758161.87	1283530.43	данные отсутствуют	данные отсутствуют
5807	757995.16	1283471.28	данные отсутствуют	данные отсутствуют
5808	757836.53	1283425.57	данные отсутствуют	данные отсутствуют
5809	757755.88	1283398.68	данные отсутствуют	данные отсутствуют
5810	757653.7	1283358.35	данные отсутствуют	данные отсутствуют
5811	757486.58	1283283.59	данные отсутствуют	данные отсутствуют
5812	757471.46	1283274.69	данные отсутствуют	данные отсутствуют
5813	757437.86	1283252.3	данные отсутствуют	данные отсутствуют
5814	757409.86	1283228.97	данные отсутствуют	данные отсутствуют
5815	757376.26	1283206.57	данные отсутствуют	данные отсутствуют
5816	757376.25	1283206.56	данные отсутствуют	данные отсутствуют
5817	757348.25	1283191.62	данные отсутствуют	данные отсутствуют
5818	757311.86	1283171.09	данные отсутствуют	данные отсутствуют
5819	757280.12	1283150.56	данные отсутствуют	данные отсутствуют
5820	757244.66	1283121.63	данные отсутствуют	данные отсутствуют

Государственный регистратор		ФГИС ЕГРН
полное наименование должности	подпись	инициалы, фамилия

М.П.

Земельный участок			
(вид объекта недвижимости)			
Лист № ___ Раздела 3.2	Всего листов раздела 3.2 : ___	Всего разделов: ___	Всего листов выписки: ___
30.09.2021 № 99/2021/420838691			
Кадастровый номер:		02:22:000000:205(единое землепользование)	

Сведения о характерных точках границы земельного участка				
Система координат				
Зона №				
Номер точки	Координаты		Описание закрепления на местности	Средняя квадратическая погрешность определения координат характерных точек границ земельного участка, м
	X	Y		
1	2	3	4	5
5821	757244.65	1283121.62	данные отсутствуют	данные отсутствуют
5822	757220.39	1283105.76	данные отсутствуют	данные отсутствуют
5823	757196.12	1283086.16	данные отсутствуют	данные отсутствуют
5824	757159.73	1283059.1	данные отсутствуют	данные отсутствуют
5825	757129.86	1283033.89	данные отсутствуют	данные отсутствуют
5826	757106.53	1283013.37	данные отсутствуют	данные отсутствуют
5827	757087.86	1282990.97	данные отсутствуют	данные отсутствуют
5828	757065.47	1282969.49	данные отсутствуют	данные отсутствуют
5829	757046.79	1282952.7	данные отсутствуют	данные отсутствуют
5830	757025.33	1282930.3	данные отсутствуют	данные отсутствуют
5831	756990.8	1282890.17	данные отсутствуют	данные отсутствуют
5832	756961.87	1282856.57	данные отсутствуют	данные отсутствуют
5833	756941.33	1282831.37	данные отсутствуют	данные отсутствуют
5834	756912.4	1282800.56	данные отсутствуют	данные отсутствуют
5835	756890.93	1282774.43	данные отсутствуют	данные отсутствуют

Государственный регистратор		ФГИС ЕГРН
полное наименование должности	подпись	инициалы, фамилия

М.П.

Раздел 3.2

Выписка из Единого государственного реестра недвижимости об объекте недвижимости
Описание местоположения земельного участка

Земельный участок			
(вид объекта недвижимости)			
Лист № ___ Раздела 3.2	Всего листов раздела 3.2 : ___	Всего разделов: ___	Всего листов выписки: ___
30.09.2021 № 99/2021/420838691			
Кадастровый номер:		02:22:000000:205(единое землепользование)	

Сведения о характерных точках границы земельного участка				
Система координат				
Зона №				
Номер точки	Координаты		Описание закрепления на местности	Средняя квадратическая погрешность определения координат характерных точек границ земельного участка, м
	X	Y		
1	2	3	4	5
5836	756867.6	1282748.3	данные отсутствуют	данные отсутствуют
5837	756848.93	1282728.7	данные отсутствуют	данные отсутствуют
5838	756821.86	1282697.9	данные отсутствуют	данные отсутствуют
5839	756802.26	1282676.43	данные отсутствуют	данные отсутствуют
5840	756802.25	1282676.42	данные отсутствуют	данные отсутствуют
5841	756775.18	1282654.95	данные отсутствуют	данные отсутствуют
5842	756762.14	1282640.96	данные отсутствуют	данные отсутствуют
5843	756748.13	1282623.23	данные отсутствуют	данные отсутствуют
5844	756725.73	1282596.16	данные отсутствуют	данные отсутствуют
5845	756695.86	1282562.56	данные отсутствуют	данные отсутствуют
5846	756695.85	1282562.55	данные отсутствуют	данные отсутствуют
5847	756667.85	1282538.28	данные отсутствуют	данные отсутствуют
5848	756644.52	1282514.95	данные отсутствуют	данные отсутствуют
5849	756608.1	1282485.08	данные отсутствуют	данные отсутствуют
5850	756582.9	1282466.41	данные отсутствуют	данные отсутствуют

Государственный регистратор		ФГИС ЕГРН
полное наименование должности	подпись	инициалы, фамилия

М.П.

Выписка из Единого государственного реестра недвижимости об объекте недвижимости
Описание местоположения земельного участка

Земельный участок			
(вид объекта недвижимости)			
Лист № ___	Раздела 3.2	Всего листов раздела 3.2 : ___	Всего разделов: ___
Всего листов выписки: ___			
30.09.2021 № 99/2021/420838691			
Кадастровый номер:		02:22:000000:205(единое землепользование)	

Сведения о характерных точках границы земельного участка				
Система координат				
Зона №				
Номер точки	Координаты		Описание закрепления на местности	Средняя квадратическая погрешность определения координат характерных точек границ земельного участка, м
	X	Y		
1	2	3	4	5
5851	756582.89	1282466.4	данные отсутствуют	данные отсутствуют
5852	756556.77	1282455.2	данные отсутствуют	данные отсутствуют
5853	756536.24	1282437.49	данные отсутствуют	данные отсутствуют
5854	756520.39	1282419.75	данные отсутствуют	данные отсутствуют
5855	756520.38	1282419.74	данные отсутствуют	данные отсутствуют
5856	756501.71	1282402.94	данные отсутствуют	данные отсутствуют
5857	756501.69	1282402.93	данные отсутствуют	данные отсутствуют
5858	756498.81	1282401.49	данные отсутствуют	данные отсутствуют
5859	756470.66	1282374.27	данные отсутствуют	данные отсутствуют
5860	756468.59	1282371.22	данные отсутствуют	данные отсутствуют
5861	756460.66	1282355.37	данные отсутствуют	данные отсутствуют
5862	756454.13	1282342.31	данные отсутствуют	данные отсутствуют
5863	756454.11	1282342.29	данные отсутствуют	данные отсутствуют
5864	756442.45	1282331.08	данные отсутствуют	данные отсутствуют
5865	756432.66	1282312.9	данные отсутствуют	данные отсутствуют

Государственный регистратор		ФГИС ЕГРН
полное наименование должности	подпись	инициалы, фамилия

М.П.

Раздел 3.2

Выписка из Единого государственного реестра недвижимости об объекте недвижимости
Описание местоположения земельного участка

Земельный участок			
(вид объекта недвижимости)			
Лист № ___	Раздела 3.2	Всего листов раздела 3.2 : ___	Всего разделов: ___
Всего листов выписки: ___			
30.09.2021 № 99/2021/420838691			
Кадастровый номер:		02:22:000000:205(единое землепользование)	

Сведения о характерных точках границы земельного участка				
Система координат				
Зона №				
Номер точки	Координаты		Описание закрепления на местности	Средняя квадратическая погрешность определения координат характерных точек границ земельного участка, м
	X	Y		
1	2	3	4	5
5866	756423.79	1282296.09	данные отсутствуют	данные отсутствуют
5867	756411.67	1282277.45	данные отсутствуют	данные отсутствуют
5868	756409.34	1282264.87	данные отсутствуют	данные отсутствуют
5869	756407.47	1282248.06	данные отсутствуют	данные отсутствуют
5870	756406.15	1282243.03	данные отсутствуют	данные отсутствуют
5871	756645.97	1282108.49	данные отсутствуют	данные отсутствуют
5872	756802.5	1282311.55	данные отсутствуют	данные отсутствуют
5873	756882.61	1282416.16	данные отсутствуют	данные отсутствуют
5874	756929.61	1282485.32	данные отсутствуют	данные отсутствуют
5875	756788.88	1282611.76	данные отсутствуют	данные отсутствуют
5876	756788.87	1282611.83	данные отсутствуют	данные отсутствуют
5877	756945.44	1282796.96	данные отсутствуют	данные отсутствуют
5878	757066.04	1282904.88	данные отсутствуют	данные отсутствуют
5879	757256.46	1283073.08	данные отсутствуют	данные отсутствуют
5880	757377.06	1283150.31	данные отсутствуют	данные отсутствуют

Государственный регистратор		ФГИС ЕГРН
полное наименование должности	подпись	инициалы, фамилия

М.П.

Выписка из Единого государственного реестра недвижимости об объекте недвижимости
Описание местоположения земельного участка

Земельный участок			
<small>(вид объекта недвижимости)</small>			
Лист № ___	Раздела 3.2	Всего листов раздела 3.2 : ___	Всего разделов: ___
Всего листов выписки: ___			
30.09.2021 № 99/2021/420838691			
Кадастровый номер:		02:22:000000:205(единое землепользование)	

Сведения о характерных точках границы земельного участка				
Система координат				
Зона №				
Номер точки	Координаты		Описание закрепления на местности	Средняя квадратическая погрешность определения координат характерных точек границ земельного участка, м
	X	Y		
1	2	3	4	5
5881	757528.07	1283238.9	данные отсутствуют	данные отсутствуют
5882	757528.15	1283238.89	данные отсутствуют	данные отсутствуют
5883	757707.96	1283022.59	данные отсутствуют	данные отсутствуют
5884	757952.4	1283139.86	данные отсутствуют	данные отсутствуют
5885	757392.19	1282842.11	данные отсутствуют	данные отсутствуют
5886	757380.33	1282861.61	данные отсутствуют	данные отсутствуют
5887	757481.55	1282918.82	данные отсутствуют	данные отсутствуют
5888	757489.21	1282905.27	данные отсутствуют	данные отсутствуют
5889	757581.24	1282965.18	данные отсутствуют	данные отсутствуют
5890	757677.42	1283009.59	данные отсутствуют	данные отсутствуют
5891	757586	1283113.68	данные отсутствуют	данные отсутствуют
5892	757384.53	1282989.42	данные отсутствуют	данные отсутствуют
5893	757189.89	1282854.54	данные отсутствуют	данные отсутствуют
5894	756899.56	1282553.11	данные отсутствуют	данные отсутствуют
5895	756954.88	1282510.47	данные отсутствуют	данные отсутствуют

Государственный регистратор		ФГИС ЕГРН
полное наименование должности	подпись	инициалы, фамилия

М.П.

Раздел 3.2

Выписка из Единого государственного реестра недвижимости об объекте недвижимости
Описание местоположения земельного участка

Земельный участок			
<small>(вид объекта недвижимости)</small>			
Лист № ___	Раздела 3.2	Всего листов раздела 3.2 : ___	Всего разделов: ___
Всего листов выписки: ___			
30.09.2021 № 99/2021/420838691			
Кадастровый номер:		02:22:000000:205(единое землепользование)	

Сведения о характерных точках границы земельного участка				
Система координат				
Зона №				
Номер точки	Координаты		Описание закрепления на местности	Средняя квадратическая погрешность определения координат характерных точек границ земельного участка, м
	X	Y		
1	2	3	4	5
5896	757228.82	1282735.76	данные отсутствуют	данные отсутствуют
5897	758313.72	1283264.77	данные отсутствуют	данные отсутствуют
5898	758408.34	1283297.48	данные отсутствуют	данные отсутствуют
5899	758490.85	1283348.72	данные отсутствуют	данные отсутствуют
5900	758553.5	1283403.11	данные отсутствуют	данные отсутствуют
5901	758591.84	1283469.34	данные отсутствуют	данные отсутствуют
5902	758520.98	1283625.88	данные отсутствуют	данные отсутствуют
5903	758521.02	1283625.96	данные отсутствуют	данные отсутствуют
5904	758627.83	1283648.17	данные отсутствуют	данные отсутствуют
5905	758625.17	1283696.19	данные отсутствуют	данные отсутствуют
5906	758540.69	1283718.32	данные отсутствуют	данные отсутствуют
5907	758540.63	1283718.32	данные отсутствуют	данные отсутствуют
5908	758529.42	1283717.85	данные отсутствуют	данные отсутствуют
5909	758524.31	1283718.36	данные отсутствуют	данные отсутствуют
5910	758524.28	1283718.37	данные отсутствуют	данные отсутствуют

Государственный регистратор		ФГИС ЕГРН
полное наименование должности	подпись	инициалы, фамилия

М.П.

Выписка из Единого государственного реестра недвижимости об объекте недвижимости
Описание местоположения земельного участка

Земельный участок			
(вид объекта недвижимости)			
Лист № ___ Раздела 3.2	Всего листов раздела 3.2 : ___	Всего разделов: ___	Всего листов выписки: ___
30.09.2021 № 99/2021/420838691			
Кадастровый номер:		02:22:000000:205(единое землепользование)	

Сведения о характерных точках границы земельного участка				
Система координат				
Зона №				
Номер точки	Координаты		Описание закрепления на местности	Средняя квадратическая погрешность определения координат характерных точек границ земельного участка, м
	X	Y		
1	2	3	4	5
5911	758520.3	1283720.31	данные отсутствуют	данные отсутствуют
5912	758518.37	1283720.07	данные отсутствуют	данные отсутствуют
5913	758515.15	1283719	данные отсутствуют	данные отсутствуют
5914	758515.12	1283719	данные отсутствуют	данные отсутствуют
5915	758511.44	1283718.85	данные отсутствуют	данные отсутствуют
5916	758511.4	1283718.86	данные отсутствуют	данные отсутствуют
5917	758511.3	1283718.9	данные отсутствуют	данные отсутствуют
5918	758511.4	1283718.65	данные отсутствуют	данные отсутствуют
5919	758382.34	1283635.29	данные отсутствуют	данные отсутствуют
5920	758364.89	1283625.6	данные отсутствуют	данные отсутствуют
5921	758361.16	1283617.68	данные отсутствуют	данные отсутствуют
5922	758361.15	1283617.66	данные отсутствуют	данные отсутствуют
5923	758358.81	1283615.1	данные отсутствуют	данные отсутствуют
5924	758358.79	1283615.08	данные отсутствуют	данные отсутствуют
5925	758358.76	1283615.07	данные отсутствуют	данные отсутствуют

Государственный регистратор		ФГИС ЕГРН
полное наименование должности	подпись	инициалы, фамилия

М.П.

Выписка из Единого государственного реестра недвижимости об объекте недвижимости
Описание местоположения земельного участка

Земельный участок			
(вид объекта недвижимости)			
Лист № ___ Раздела 3.2	Всего листов раздела 3.2 : ___	Всего разделов: ___	Всего листов выписки: ___
30.09.2021 № 99/2021/420838691			
Кадастровый номер:		02:22:000000:205(единое землепользование)	

Сведения о характерных точках границы земельного участка				
Система координат				
Зона №				
Номер точки	Координаты		Описание закрепления на местности	Средняя квадратическая погрешность определения координат характерных точек границ земельного участка, м
	X	Y		
1	2	3	4	5
5926	758351.06	1283612.97	данные отсутствуют	данные отсутствуют
5927	758351.04	1283612.97	данные отсутствуют	данные отсутствуют
5928	758341.97	1283612.87	данные отсутствуют	данные отсутствуют
5929	758323.74	1283602.74	данные отсутствуют	данные отсутствуют
5930	758322.56	1283594.73	данные отсутствуют	данные отсутствуют
5931	758321.62	1283587.96	данные отсутствуют	данные отсутствуют
5932	758321.61	1283587.93	данные отсутствуют	данные отсутствуют
5933	758321.6	1283587.91	данные отсутствуют	данные отсутствуют
5934	758317.63	1283583.25	данные отсутствуют	данные отсутствуют
5935	758317.61	1283583.23	данные отсутствуют	данные отсутствуют
5936	758317.59	1283583.23	данные отсутствуют	данные отсутствуют
5937	758310.35	1283580.43	данные отсутствуют	данные отсутствуют
5938	758310.32	1283580.42	данные отсутствуют	данные отсутствуют
5939	758303.11	1283580.18	данные отсутствуют	данные отсутствуют
5940	758295.2	1283577.63	данные отсутствуют	данные отсутствуют

Государственный регистратор		ФГИС ЕГРН
полное наименование должности	подпись	инициалы, фамилия

М.П.

Выписка из Единого государственного реестра недвижимости об объекте недвижимости
Описание местоположения земельного участка

Земельный участок			
<small>(вид объекта недвижимости)</small>			
Лист № ___ Раздела 3.2	Всего листов раздела 3.2 : ___	Всего разделов: ___	Всего листов выписки: ___
30.09.2021 № 99/2021/420838691			
Кадастровый номер:		02:22:000000:205(единое землепользование)	

Сведения о характерных точках границы земельного участка				
Система координат				
Зона №				
Номер точки	Координаты		Описание закрепления на местности	Средняя квадратическая погрешность определения координат характерных точек границ земельного участка, м
	X	Y		
1	2	3	4	5
5941	758287.51	1283571.8	данные отсутствуют	данные отсутствуют
5942	758282.26	1283567.95	данные отсутствуют	данные отсутствуют
5943	758279.31	1283565.95	данные отсутствуют	данные отсутствуют
5944	758304.25	1283521.6	данные отсутствуют	данные отсутствуют
5945	758237.71	1283410.7	данные отсутствуют	данные отсутствуют
5946	758310.03	1283278.83	данные отсутствуют	данные отсутствуют
5947	757626.86	1285994.39	данные отсутствуют	0.2
5948	758115.27	1286224.07	данные отсутствуют	0.2
5949	758115.26	1286224.07	данные отсутствуют	0.2
5950	758082.45	1286236.73	данные отсутствуют	0.2
5951	758082.4	1286236.75	данные отсутствуют	0.2
5952	758075.49	1286238.93	данные отсутствуют	0.2
5953	758075.43	1286238.95	данные отсутствуют	0.2
5954	758018.42	1286253.14	данные отсутствуют	0.2
5955	757945.38	1286274.05	данные отсутствуют	0.2

Государственный регистратор		ФГИС ЕГРН
полное наименование должности	подпись	инициалы, фамилия

М.П.

Раздел 3.2

Выписка из Единого государственного реестра недвижимости об объекте недвижимости
Описание местоположения земельного участка

Земельный участок			
<small>(вид объекта недвижимости)</small>			
Лист № ___ Раздела 3.2	Всего листов раздела 3.2 : ___	Всего разделов: ___	Всего листов выписки: ___
30.09.2021 № 99/2021/420838691			
Кадастровый номер:		02:22:000000:205(единое землепользование)	

Сведения о характерных точках границы земельного участка				
Система координат				
Зона №				
Номер точки	Координаты		Описание закрепления на местности	Средняя квадратическая погрешность определения координат характерных точек границ земельного участка, м
	X	Y		
1	2	3	4	5
5956	757880.57	1286294.15	данные отсутствуют	0.2
5957	757830.01	1286308.19	данные отсутствуют	0.2
5958	757677.11	1286357.92	данные отсутствуют	0.2
5959	757650.97	1286365.47	данные отсутствуют	0.2
5960	757619.6	1286375.4	данные отсутствуют	0.2
5961	757593.7	1286384.78	данные отсутствуют	0.2
5962	757571.74	1286391.4	данные отсутствуют	0.2
5963	757545.04	1286399.99	данные отсутствуют	0.2
5964	757515.92	1286407.8	данные отсутствуют	0.2
5965	757504.23	1286411.52	данные отсутствуют	0.2
5966	757442.69	1286434.25	данные отсутствуют	0.2
5967	757438.72	1286435.04	данные отсутствуют	0.2
5968	757440.68	1286407.49	данные отсутствуют	данные отсутствуют
5969	757464.13	1286386.98	данные отсутствуют	0.2
5970	757484.64	1286366.46	данные отсутствуют	0.2

Государственный регистратор		ФГИС ЕГРН
полное наименование должности	подпись	инициалы, фамилия

М.П.

Выписка из Единого государственного реестра недвижимости об объекте недвижимости
Описание местоположения земельного участка

Земельный участок			
(вид объекта недвижимости)			
Лист № ___	Раздела 3.2	Всего листов раздела 3.2 : ___	Всего разделов: ___
Всего листов выписки: ___			
30.09.2021 № 99/2021/420838691			
Кадастровый номер:		02:22:000000:205(единое землепользование)	

Сведения о характерных точках границы земельного участка				
Система координат				
Зона №				
Номер точки	Координаты		Описание закрепления на местности	Средняя квадратическая погрешность определения координат характерных точек границ земельного участка, м
	X	Y		
1	2	3	4	5
5971	757499.3	1286351.81	данные отсутствуют	0.2
5972	757516.88	1286310.78	данные отсутствуют	данные отсутствуют
5973	757516.88	1286258.03	данные отсутствуют	данные отсутствуют
5974	757502.23	1286187.69	данные отсутствуют	данные отсутствуют
5975	757493.43	1286146.67	данные отсутствуют	данные отсутствуют
5976	757496.37	1286105.64	данные отсутствуют	данные отсутствуют
5977	757516.88	1286047.02	данные отсутствуют	данные отсутствуют
5978	757537.39	1286000.14	данные отсутствуют	данные отсутствуют
5979	757546.19	1285973.75	данные отсутствуют	данные отсутствуют
5980	757546.19	1285959.31	данные отсутствуют	0.2
5981	762411.36	1281812.11	данные отсутствуют	данные отсутствуют
5982	762652.3	1281927.51	данные отсутствуют	данные отсутствуют
5983	762652.3	1281948.36	данные отсутствуют	данные отсутствуют
5984	762624.69	1281985.16	данные отсутствуют	данные отсутствуют
5985	762609.36	1282021.97	данные отсутствуют	данные отсутствуют

Государственный регистратор		ФГИС ЕГРН
полное наименование должности	подпись	инициалы, фамилия

М.П.

Раздел 3.2

Выписка из Единого государственного реестра недвижимости об объекте недвижимости
Описание местоположения земельного участка

Земельный участок			
(вид объекта недвижимости)			
Лист № ___	Раздела 3.2	Всего листов раздела 3.2 : ___	Всего разделов: ___
Всего листов выписки: ___			
30.09.2021 № 99/2021/420838691			
Кадастровый номер:		02:22:000000:205(единое землепользование)	

Сведения о характерных точках границы земельного участка				
Система координат				
Зона №				
Номер точки	Координаты		Описание закрепления на местности	Средняя квадратическая погрешность определения координат характерных точек границ земельного участка, м
	X	Y		
1	2	3	4	5
5986	762618.56	1282061.85	данные отсутствуют	данные отсутствуют
5987	762621.62	1282101.72	данные отсутствуют	данные отсутствуют
5988	762603.23	1282160	данные отсутствуют	данные отсутствуют
5989	762572.55	1282233.61	данные отсутствуют	данные отсутствуют
5990	762548.02	1282273.48	данные отсутствуют	данные отсутствуют
5991	762538.81	1282298.02	данные отсутствуют	данные отсутствуют
5992	762548.02	1282328.69	данные отсутствуют	данные отсутствуют
5993	762541.87	1282380.84	данные отсутствуют	данные отсутствуют
5994	762523.47	1282420.71	данные отсутствуют	данные отсутствуют
5995	762495.87	1282463.65	данные отсутствуют	данные отсутствуют
5996	762468.27	1282537.26	данные отсутствуют	данные отсутствуют
5997	762440.66	1282595.54	данные отсутствуют	данные отсутствуют
5998	762437.59	1282656.88	данные отсутствуют	данные отсутствуют
5999	762443.72	1282715.16	данные отсутствуют	данные отсутствуют
6000	762439.56	1282742.22	данные отсутствуют	данные отсутствуют

Государственный регистратор		ФГИС ЕГРН
полное наименование должности	подпись	инициалы, фамилия

М.П.

Выписка из Единого государственного реестра недвижимости об объекте недвижимости
Описание местоположения земельного участка

Земельный участок			
<small>(вид объекта недвижимости)</small>			
Лист № ___ Раздела 3.2	Всего листов раздела 3.2 : ___	Всего разделов: ___	Всего листов выписки: ___
30.09.2021 № 99/2021/420838691			
Кадастровый номер:		02:22:000000:205(единое землепользование)	

Сведения о характерных точках границы земельного участка				
Система координат				
Зона №				
Номер точки	Координаты		Описание закрепления на местности	Средняя квадратическая погрешность определения координат характерных точек границ земельного участка, м
	X	Y		
1	2	3	4	5
6001	762367.09	1282729.67	данные отсутствуют	данные отсутствуют
6002	762189.27	1282711.78	данные отсутствуют	данные отсутствуют
6003	762139.09	1282738.61	данные отсутствуют	данные отсутствуют
6004	762130.26	1282721.16	данные отсутствуют	данные отсутствуют
6005	762047.89	1282758.99	данные отсутствуют	данные отсутствуют
6006	762060.83	1282780.46	данные отсутствуют	данные отсутствуют
6007	761509.78	1283075.12	данные отсутствуют	данные отсутствуют
6008	761267.31	1283218.02	данные отсутствуют	данные отсутствуют
6009	761265.22	1283021.65	данные отсутствуют	данные отсутствуют
6010	761751.57	1282701.32	данные отсутствуют	данные отсутствуют
6011	761914.99	1282533.6	данные отсутствуют	данные отсутствуют
6012	762007.18	1282451.15	данные отсутствуют	данные отсутствуют
6013	762053.86	1282394.46	данные отсутствуют	данные отсутствуют
6014	762365.44	1282078.52	данные отсутствуют	данные отсутствуют
6015	765738.38	1281967.29	данные отсутствуют	данные отсутствуют

Государственный регистратор		ФГИС ЕГРН
полное наименование должности	подпись	инициалы, фамилия

М.П.

Раздел 3.2

Выписка из Единого государственного реестра недвижимости об объекте недвижимости
Описание местоположения земельного участка

Земельный участок			
<small>(вид объекта недвижимости)</small>			
Лист № ___ Раздела 3.2	Всего листов раздела 3.2 : ___	Всего разделов: ___	Всего листов выписки: ___
30.09.2021 № 99/2021/420838691			
Кадастровый номер:		02:22:000000:205(единое землепользование)	

Сведения о характерных точках границы земельного участка				
Система координат				
Зона №				
Номер точки	Координаты		Описание закрепления на местности	Средняя квадратическая погрешность определения координат характерных точек границ земельного участка, м
	X	Y		
1	2	3	4	5
6016	765776.99	1281970.88	данные отсутствуют	данные отсутствуют
6017	765778.25	1281971.03	данные отсутствуют	данные отсутствуют
6018	765772.35	1282002.16	данные отсутствуют	данные отсутствуют
6019	765673.5	1282101.72	данные отсутствуют	данные отсутствуют
6020	765231.83	1282322.56	данные отсутствуют	данные отсутствуют
6021	764731.87	1282571	данные отсутствуют	данные отсутствуют
6022	764357.67	1282764.24	данные отсутствуют	данные отсутствуют
6023	763952.8	1282975.88	данные отсутствуют	данные отсутствуют
6024	763523.38	1283202.85	данные отсутствуют	данные отсутствуют
6025	763467.91	1283247.23	данные отсутствуют	данные отсутствуют
6026	763448.42	1283245.26	данные отсутствуют	данные отсутствуют
6027	763396.35	1283239.87	данные отсутствуют	данные отсутствуют
6028	763354.59	1283233.62	данные отсутствуют	данные отсутствуют
6029	763329.39	1283231.23	данные отсутствуют	данные отсутствуют
6030	763307.78	1283229.09	данные отсутствуют	данные отсутствуют

Государственный регистратор		ФГИС ЕГРН
полное наименование должности	подпись	инициалы, фамилия

М.П.

Выписка из Единого государственного реестра недвижимости об объекте недвижимости
Описание местоположения земельного участка

Земельный участок			
(вид объекта недвижимости)			
Лист № ___ Раздела 3.2	Всего листов раздела 3.2 : ___	Всего разделов: ___	Всего листов выписки: ___
30.09.2021 № 99/2021/420838691			
Кадастровый номер:		02:22:000000:205(единое землепользование)	

Сведения о характерных точках границы земельного участка				
Система координат				
Зона №				
Номер точки	Координаты		Описание закрепления на местности	Средняя квадратическая погрешность определения координат характерных точек границ земельного участка, м
	X	Y		
1	2	3	4	5
6031	763289.56	1283229.36	данные отсутствуют	данные отсутствуют
6032	763274.99	1283230.18	данные отсутствуют	данные отсутствуют
6033	763268.63	1283231.55	данные отсутствуют	данные отсутствуют
6034	763259.36	1283233.51	данные отсутствуют	данные отсутствуют
6035	763248.05	1283236.63	данные отсутствуют	данные отсутствуют
6036	763236.59	1283239.82	данные отсутствуют	данные отсутствуют
6037	763221.19	1283246.04	данные отсутствуют	данные отсутствуют
6038	763184.36	1283261.15	данные отсутствуют	данные отсутствуют
6039	763166.97	1283269.7	данные отсутствуют	данные отсутствуют
6040	763130.14	1283284.3	данные отсутствуют	данные отсутствуют
6041	763101.27	1283293.97	данные отсутствуют	данные отсутствуют
6042	763074.69	1283299.23	данные отсутствуют	данные отсутствуют
6043	763064.47	1283300.51	данные отсутствуют	данные отсутствуют
6044	762977.43	1283282.6	данные отсутствуют	данные отсутствуют
6045	762900.74	1283248.86	данные отсутствуют	данные отсутствуют

Государственный регистратор		ФГИС ЕГРН
полное наименование должности	подпись	инициалы, фамилия

М.П.

Выписка из Единого государственного реестра недвижимости об объекте недвижимости
Описание местоположения земельного участка

Земельный участок			
(вид объекта недвижимости)			
Лист № ___ Раздела 3.2	Всего листов раздела 3.2 : ___	Всего разделов: ___	Всего листов выписки: ___
30.09.2021 № 99/2021/420838691			
Кадастровый номер:		02:22:000000:205(единое землепользование)	

Сведения о характерных точках границы земельного участка				
Система координат				
Зона №				
Номер точки	Координаты		Описание закрепления на местности	Средняя квадратическая погрешность определения координат характерных точек границ земельного участка, м
	X	Y		
1	2	3	4	5
6046	762854.73	1283208.98	данные отсутствуют	данные отсутствуют
6047	762808.32	1283137.03	данные отсутствуют	данные отсутствуют
6048	762767.81	1283062.86	данные отсутствуют	данные отсутствуют
6049	762747.48	1283028.33	данные отсутствуют	данные отсутствуют
6050	762725.91	1282988.14	данные отсутствуют	данные отсутствуют
6051	762723.29	1282986.95	данные отсутствуют	данные отсутствуют
6052	762697.09	1282942.07	данные отсутствуют	данные отсутствуют
6053	762666.1	1282887.24	данные отсутствуют	данные отсутствуют
6054	762649.12	1282856.69	данные отсутствуют	данные отсутствуют
6055	762617.24	1282793.44	данные отсутствуют	данные отсутствуют
6056	762616.52	1282790.94	данные отсутствуют	данные отсутствуют
6057	762743.61	1282856.17	данные отсутствуют	данные отсутствуют
6058	762795.31	1282966.19	данные отсутствуют	данные отсутствуют
6059	762870.9	1283074.33	данные отсутствуют	данные отсутствуют
6060	762940.87	1283131.08	данные отсутствуют	данные отсутствуют

Государственный регистратор		ФГИС ЕГРН
полное наименование должности	подпись	инициалы, фамилия

М.П.

Выписка из Единого государственного реестра недвижимости об объекте недвижимости
Описание местоположения земельного участка

Земельный участок			
<small>(вид объекта недвижимости)</small>			
Лист № ___ Раздела 3.2	Всего листов раздела 3.2 : ___	Всего разделов: ___	Всего листов выписки: ___
30.09.2021 № 99/2021/420838691			
Кадастровый номер:		02:22:000000:205(единое землепользование)	

Сведения о характерных точках границы земельного участка				
Система координат				
Зона №				
Номер точки	Координаты		Описание закрепления на местности	Средняя квадратическая погрешность определения координат характерных точек границ земельного участка, м
	X	Y		
1	2	3	4	5
6061	763025.51	1283167.62	данные отсутствуют	данные отсутствуют
6062	763086.2	1283178.51	данные отсутствуют	данные отсутствуют
6063	763143.18	1283171.05	данные отсутствуют	данные отсутствуют
6064	763255.26	1283143.29	данные отсутствуют	данные отсутствуют
6065	763348.98	1283122.91	данные отсутствуют	данные отсутствуют
6066	763464.82	1283133.69	данные отсутствуют	данные отсутствуют
6067	763516.31	1283142.76	данные отсутствуют	данные отсутствуют
6068	763553.01	1283105.98	данные отсутствуют	данные отсутствуют
6069	763945.98	1282890.45	данные отсутствуют	данные отсутствуют
6070	764221.44	1282741.22	данные отсутствуют	данные отсутствуют
6071	764597.91	1282544.07	данные отсутствуют	данные отсутствуют
6072	765001.94	1282339.53	данные отсутствуют	данные отсутствуют
6073	765242.51	1282210.56	данные отсутствуют	данные отсутствуют
6074	765512.5	1282076.03	данные отсутствуют	данные отсутствуют
6075	765699.78	1281971.03	данные отсутствуют	данные отсутствуют

Государственный регистратор		ФГИС ЕГРН
полное наименование должности	подпись	инициалы, фамилия

М.П.

Раздел 3.2

Выписка из Единого государственного реестра недвижимости об объекте недвижимости
Описание местоположения земельного участка

Земельный участок			
<small>(вид объекта недвижимости)</small>			
Лист № ___ Раздела 3.2	Всего листов раздела 3.2 : ___	Всего разделов: ___	Всего листов выписки: ___
30.09.2021 № 99/2021/420838691			
Кадастровый номер:		02:22:000000:205(единое землепользование)	

Сведения о характерных точках границы земельного участка				
Система координат				
Зона №				
Номер точки	Координаты		Описание закрепления на местности	Средняя квадратическая погрешность определения координат характерных точек границ земельного участка, м
	X	Y		
1	2	3	4	5
6076	765744.34	1282004.98	данные отсутствуют	данные отсутствуют
6077	765698.01	1282013.44	данные отсутствуют	данные отсутствуют
6078	765709.47	1282055.99	данные отсутствуют	данные отсутствуют
6079	765748.41	1282046.03	данные отсутствуют	данные отсутствуют
6080	758624.17	1286076.29	данные отсутствуют	данные отсутствуют
6081	758615.17	1286095.45	данные отсутствуют	данные отсутствуют
6082	758156.65	1286237.29	данные отсутствуют	данные отсутствуют
6083	758150.57	1286239.19	данные отсутствуют	данные отсутствуют
6084	758543.58	1286423.74	данные отсутствуют	данные отсутствуют
6085	758533	1286487.78	данные отсутствуют	данные отсутствуют
6086	758520.23	1286575.31	данные отсутствуют	данные отсутствуют
6087	758519.1	1286618.63	данные отсутствуют	данные отсутствуют
6088	758521.38	1286644.16	данные отсутствуют	данные отсутствуют
6089	758527.13	1286677.7	данные отсутствуют	данные отсутствуют
6090	758555.16	1286798.95	данные отсутствуют	данные отсутствуют

Государственный регистратор		ФГИС ЕГРН
полное наименование должности	подпись	инициалы, фамилия

М.П.

Выписка из Единого государственного реестра недвижимости об объекте недвижимости
Описание местоположения земельного участка

Земельный участок			
(вид объекта недвижимости)			
Лист № ___	Раздела 3.2	Всего листов раздела 3.2 : ___	Всего разделов: ___
Всего листов выписки: ___			
30.09.2021 № 99/2021/420838691			
Кадастровый номер:		02:22:000000:205(единое землепользование)	

Сведения о характерных точках границы земельного участка				
Система координат				
Зона №				
Номер точки	Координаты		Описание закрепления на местности	Средняя квадратическая погрешность определения координат характерных точек границ земельного участка, м
	X	Y		
1	2	3	4	5
6091	758568.16	1286856.2	данные отсутствуют	данные отсутствуют
6092	758596.49	1286971.98	данные отсутствуют	данные отсутствуют
6093	758618.8	1287087.4	данные отсутствуют	данные отсутствуют
6094	758642.24	1287178.25	данные отсутствуют	данные отсутствуют
6095	758685.52	1287335.91	данные отсутствуют	данные отсутствуют
6096	758769.82	1287680.49	данные отсутствуют	данные отсутствуют
6097	758561.69	1287763.7	данные отсутствуют	данные отсутствуют
6098	758265.32	1287711.38	данные отсутствуют	данные отсутствуют
6099	758066.04	1287682.07	данные отсутствуют	данные отсутствуют
6100	757764.18	1287632.25	данные отсутствуют	данные отсутствуют
6101	757183.91	1287541.4	данные отсутствуют	данные отсутствуют
6102	757359.76	1286480.51	данные отсутствуют	данные отсутствуют
6103	757256.41	1286464.03	данные отсутствуют	данные отсутствуют
6104	757370.69	1286428.72	данные отсутствуют	данные отсутствуют
6105	757445.11	1286403.61	данные отсутствуют	данные отсутствуют

Государственный регистратор		ФГИС ЕГРН
полное наименование должности	подпись	инициалы, фамилия

М.П.

Раздел 3.2

Выписка из Единого государственного реестра недвижимости об объекте недвижимости
Описание местоположения земельного участка

Земельный участок			
(вид объекта недвижимости)			
Лист № ___	Раздела 3.2	Всего листов раздела 3.2 : ___	Всего разделов: ___
Всего листов выписки: ___			
30.09.2021 № 99/2021/420838691			
Кадастровый номер:		02:22:000000:205(единое землепользование)	

Сведения о характерных точках границы земельного участка				
Система координат				
Зона №				
Номер точки	Координаты		Описание закрепления на местности	Средняя квадратическая погрешность определения координат характерных точек границ земельного участка, м
	X	Y		
1	2	3	4	5
6106	757437.75	1286448.52	данные отсутствуют	данные отсутствуют
6107	757892	1286307.85	данные отсутствуют	данные отсутствуют
6108	758407.79	1286143.73	данные отсутствуют	данные отсутствуют
6109	758694.02	1287693.9	данные отсутствуют	данные отсутствуют
6110	758695.97	1287693.9	данные отсутствуют	данные отсутствуют
6111	758695.97	1287695.84	данные отсутствуют	данные отсутствуют
6112	758694.02	1287695.84	данные отсутствуют	данные отсутствуют
6113	765769.16	1279914.1	данные отсутствуют	данные отсутствуют
6114	765736.17	1279908.6	данные отсутствуют	данные отсутствуют
6115	765399	1279841.53	данные отсутствуют	данные отсутствуют
6116	765060.08	1279779.75	данные отсутствуют	данные отсутствуют
6117	765033.88	1279801.19	данные отсутствуют	данные отсутствуют
6118	765023.39	1279807.81	данные отсутствуют	данные отсутствуют
6119	765022.62	1279811.21	данные отсутствуют	данные отсутствуют
6120	765002.77	1279906.85	данные отсутствуют	данные отсутствуют

Государственный регистратор		ФГИС ЕГРН
полное наименование должности	подпись	инициалы, фамилия

М.П.

Выписка из Единого государственного реестра недвижимости об объекте недвижимости
Описание местоположения земельного участка

Земельный участок			
<small>(вид объекта недвижимости)</small>			
Лист № ___	Раздела 3.2	Всего листов раздела 3.2 : ___	Всего разделов: ___
Всего листов выписки: ___			
30.09.2021 № 99/2021/420838691			
Кадастровый номер:		02:22:000000:205(единое землепользование)	

Сведения о характерных точках границы земельного участка				
Система координат				
Зона №				
Номер точки	Координаты		Описание закрепления на местности	Средняя квадратическая погрешность определения координат характерных точек границ земельного участка, м
	X	Y		
1	2	3	4	5
6121	764978.55	1280042.51	данные отсутствуют	данные отсутствуют
6122	764974.26	1280124.78	данные отсутствуют	данные отсутствуют
6123	764987.89	1280255.92	данные отсутствуют	данные отсутствуют
6124	765010.5	1280422.61	данные отсутствуют	данные отсутствуют
6125	765019.69	1280564.88	данные отсутствуют	данные отсутствуют
6126	765033.31	1280691.57	данные отсутствуют	данные отсутствуют
6127	765051.44	1280844.93	данные отсутствуют	данные отсутствуют
6128	765060.42	1280882.71	данные отсутствуют	данные отсутствуют
6129	765151.92	1280982.57	данные отсутствуют	данные отсутствуют
6130	765241.17	1281066.87	данные отсутствуют	данные отсутствуют
6131	765292.44	1281093.44	данные отсутствуют	данные отсутствуют
6132	765363.72	1281106.64	данные отсутствуют	данные отсутствуют
6133	765439.39	1281086.48	данные отсутствуют	данные отсутствуют
6134	765508.35	1281048.54	данные отсутствуют	данные отсутствуют
6135	765541.68	1281006.23	данные отсутствуют	данные отсутствуют

Государственный регистратор		ФГИС ЕГРН
полное наименование должности	подпись	инициалы, фамилия

М.П.

Раздел 3.2

Выписка из Единого государственного реестра недвижимости об объекте недвижимости
Описание местоположения земельного участка

Земельный участок			
<small>(вид объекта недвижимости)</small>			
Лист № ___	Раздела 3.2	Всего листов раздела 3.2 : ___	Всего разделов: ___
Всего листов выписки: ___			
30.09.2021 № 99/2021/420838691			
Кадастровый номер:		02:22:000000:205(единое землепользование)	

Сведения о характерных точках границы земельного участка				
Система координат				
Зона №				
Номер точки	Координаты		Описание закрепления на местности	Средняя квадратическая погрешность определения координат характерных точек границ земельного участка, м
	X	Y		
1	2	3	4	5
6136	765592.73	1280930.54	данные отсутствуют	данные отсутствуют
6137	765626.01	1280868.22	данные отсутствуют	данные отсутствуют
6138	765637	1280797.06	данные отсутствуют	данные отсутствуют
6139	765654.49	1280636.95	данные отсутствуют	данные отсутствуют
6140	765660.88	1280492.43	данные отсутствуют	данные отсутствуют
6141	765698.4	1280327.84	данные отсутствуют	данные отсутствуют
6142	765775.7	1280014.22	данные отсутствуют	данные отсутствуют
6143	765779.45	1279997.84	данные отсутствуют	данные отсутствуют
6144	765770.48	1279998.22	данные отсутствуют	данные отсутствуют
6145	765044.16	1279798.2	данные отсутствуют	данные отсутствуют
6146	765047.48	1279802.95	данные отсутствуют	данные отсутствуют
6147	765042.24	1279806.61	данные отсутствуют	данные отсутствуют
6148	765038.92	1279801.85	данные отсутствуют	данные отсутствуют
6149	755700.15	1285638.45	данные отсутствуют	данные отсутствуют
6150	755904.27	1284612.51	данные отсутствуют	данные отсутствуют

Государственный регистратор		ФГИС ЕГРН
полное наименование должности	подпись	инициалы, фамилия

М.П.

Выписка из Единого государственного реестра недвижимости об объекте недвижимости
Описание местоположения земельного участка

Земельный участок			
(вид объекта недвижимости)			
Лист № ___ Раздела 3.2	Всего листов раздела 3.2 : ___	Всего разделов: ___	Всего листов выписки: ___
30.09.2021 № 99/2021/420838691			
Кадастровый номер:		02:22:000000:205(единое землепользование)	

Сведения о характерных точках границы земельного участка				
Система координат				
Зона №				
Номер точки	Координаты		Описание закрепления на местности	Средняя квадратическая погрешность определения координат характерных точек границ земельного участка, м
	X	Y		
1	2	3	4	5
6151	755943.06	1284607.31	данные отсутствуют	данные отсутствуют
6152	756043.9	1284597.31	данные отсутствуют	данные отсутствуют
6153	756081.98	1284595.58	данные отсутствуют	данные отсутствуют
6154	756116.15	1284598.33	данные отсутствуют	данные отсутствуют
6155	756146.84	1284595.29	данные отсутствуют	данные отсутствуют
6156	756167.18	1284596.22	данные отсутствуют	данные отсутствуют
6157	756244.98	1284601.87	данные отсутствуют	данные отсутствуют
6158	756302.82	1284604.77	данные отсутствуют	данные отсутствуют
6159	756296.62	1284629.57	данные отсутствуют	данные отсутствуют
6160	756705.63	1284712.09	данные отсутствуют	данные отсутствуют
6161	756777.3	1284665.28	данные отсутствуют	данные отсутствуют
6162	757233.04	1284719.26	данные отсутствуют	данные отсутствуют
6163	757606.17	1284737.2	данные отсутствуют	данные отсутствуют
6164	757607.06	1284726.57	данные отсутствуют	данные отсутствуют
6165	757607.73	1284739.95	данные отсутствуют	данные отсутствуют

Государственный регистратор		ФГИС ЕГРН
полное наименование должности	подпись	инициалы, фамилия

М.П.

Выписка из Единого государственного реестра недвижимости об объекте недвижимости
Описание местоположения земельного участка

Земельный участок			
(вид объекта недвижимости)			
Лист № ___ Раздела 3.2	Всего листов раздела 3.2 : ___	Всего разделов: ___	Всего листов выписки: ___
30.09.2021 № 99/2021/420838691			
Кадастровый номер:		02:22:000000:205(единое землепользование)	

Сведения о характерных точках границы земельного участка				
Система координат				
Зона №				
Номер точки	Координаты		Описание закрепления на местности	Средняя квадратическая погрешность определения координат характерных точек границ земельного участка, м
	X	Y		
1	2	3	4	5
6166	757613.59	1284769.26	данные отсутствуют	данные отсутствуют
6167	757634.1	1284792.71	данные отсутствуют	данные отсутствуют
6168	757648.76	1284804.43	данные отсутствуют	данные отсутствуют
6169	757683.93	1284816.15	данные отсутствуют	данные отсутствуют
6170	757719.09	1284845.46	данные отсутствуют	данные отсутствуют
6171	757736.68	1284886.48	данные отсутствуют	данные отсутствуют
6172	757742.54	1284930.44	данные отсутствуют	данные отсутствуют
6173	757730.82	1284965.61	данные отсутствуют	данные отсутствуют
6174	757716.16	1284986.13	данные отсутствуют	данные отсутствуют
6175	757686.86	1285009.57	данные отсутствуют	данные отсутствуют
6176	757648.76	1285027.16	данные отсутствуют	данные отсутствуют
6177	757610.66	1285050.6	данные отсутствуют	данные отсутствуют
6178	757601.87	1285074.05	данные отсутствуют	данные отсутствуют
6179	757616.52	1285106.29	данные отсутствуют	данные отсутствуют
6180	757639.97	1285115.08	данные отсутствуют	данные отсутствуют

Государственный регистратор		ФГИС ЕГРН
полное наименование должности	подпись	инициалы, фамилия

М.П.

Выписка из Единого государственного реестра недвижимости об объекте недвижимости
Описание местоположения земельного участка

Земельный участок			
<small>(вид объекта недвижимости)</small>			
Лист № ___ Раздела 3.2	Всего листов раздела 3.2 : ___	Всего разделов: ___	Всего листов выписки: ___
30.09.2021 № 99/2021/420838691			
Кадастровый номер:		02:22:000000:205(единое землепользование)	

Сведения о характерных точках границы земельного участка				
Система координат				
Зона №				
Номер точки	Координаты		Описание закрепления на местности	Средняя квадратическая погрешность определения координат характерных точек границ земельного участка, м
	X	Y		
1	2	3	4	5
6181	757651.69	1285138.52	данные отсутствуют	данные отсутствуют
6182	757645.83	1285170.76	данные отсутствуют	данные отсутствуют
6183	757654.62	1285191.28	данные отсутствуют	данные отсутствуют
6184	757683.93	1285200.06	данные отсутствуют	данные отсутствуют
6185	757727.89	1285211.79	данные отсутствуют	данные отсутствуют
6186	757757.19	1285223.51	данные отсутствуют	данные отсутствуют
6187	757751.33	1285249.89	данные отсутствуют	данные отсутствуют
6188	757713.23	1285258.68	данные отсутствуют	данные отсутствуют
6189	757675.13	1285255.75	данные отсутствуют	данные отсутствуют
6190	757651.69	1285276.26	данные отсутствуют	данные отсутствуют
6191	757632.88	1285316.56	данные отсутствуют	данные отсутствуют
6192	757529.25	1285287.54	данные отсутствуют	данные отсутствуют
6193	757537.58	1285404.09	данные отсутствуют	данные отсутствуют
6194	757633.32	1285412.42	данные отсутствуют	данные отсутствуют
6195	757637.64	1285400.91	данные отсутствуют	данные отсутствуют

Государственный регистратор		ФГИС ЕГРН
полное наименование должности	подпись	инициалы, фамилия

М.П.

Раздел 3.2

Выписка из Единого государственного реестра недвижимости об объекте недвижимости
Описание местоположения земельного участка

Земельный участок			
<small>(вид объекта недвижимости)</small>			
Лист № ___ Раздела 3.2	Всего листов раздела 3.2 : ___	Всего разделов: ___	Всего листов выписки: ___
30.09.2021 № 99/2021/420838691			
Кадастровый номер:		02:22:000000:205(единое землепользование)	

Сведения о характерных точках границы земельного участка				
Система координат				
Зона №				
Номер точки	Координаты		Описание закрепления на местности	Средняя квадратическая погрешность определения координат характерных точек границ земельного участка, м
	X	Y		
1	2	3	4	5
6196	757645.83	1285452.1	данные отсутствуют	данные отсутствуют
6197	757645.83	1285513.64	данные отсутствуют	данные отсутствуют
6198	757637.04	1285551.75	данные отсутствуют	данные отсутствуют
6199	757619.45	1285575.19	данные отсутствуют	данные отсутствуют
6200	757587.21	1285601.56	данные отсутствуют	данные отсутствуют
6201	757537.39	1285616.21	данные отсутствуют	данные отсутствуют
6202	757475.85	1285627.94	данные отсутствуют	данные отсутствуют
6203	757443.61	1285654.32	данные отсутствуют	данные отсутствуют
6204	757443.61	1285689.48	данные отсутствуют	данные отсутствуют
6205	757449.48	1285739.3	данные отсутствуют	данные отсутствуют
6206	757437.75	1285771.54	данные отсутствуют	данные отсутствуют
6207	757420.17	1285815.5	данные отсутствуют	данные отсутствуют
6208	757428.96	1285853.6	данные отсутствуют	данные отсутствуют
6209	757449.48	1285877.05	данные отсутствуют	данные отсутствуют
6210	757481.71	1285894.63	данные отсутствуют	данные отсутствуют

Государственный регистратор		ФГИС ЕГРН
полное наименование должности	подпись	инициалы, фамилия

М.П.

Выписка из Единого государственного реестра недвижимости об объекте недвижимости
Описание местоположения земельного участка

Земельный участок			
(вид объекта недвижимости)			
Лист № ___ Раздела 3.2	Всего листов раздела 3.2 : ___	Всего разделов: ___	Всего листов выписки: ___
30.09.2021.№ 99/2021/420838691			
Кадастровый номер:		02:22:000000:205(единое землепользование)	

Сведения о характерных точках границы земельного участка				
Система координат				
Зона №				
Номер точки	Координаты		Описание закрепления на местности	Средняя квадратическая погрешность определения координат характерных точек границ земельного участка, м
	X	Y		
1	2	3	4	5
6211	757513.95	1285915.14	данные отсутствуют	данные отсутствуют
6212	757546.19	1285953.24	данные отсутствуют	данные отсутствуют
6213	757506.72	1286334.5	данные отсутствуют	данные отсутствуют
6214	757378.53	1286376.69	данные отсутствуют	данные отсутствуют
6215	757237.62	1286425.52	данные отсутствуют	данные отсутствуют
6216	757165.62	1286449.55	данные отсутствуют	данные отсутствуют
6217	756477.63	1286339.83	данные отсутствуют	данные отсутствуют
6218	755610.15	1286202.09	данные отсутствуют	данные отсутствуют
6219	755706.86	1285639.41	данные отсутствуют	данные отсутствуют
6220	763615.18	1283154.33	данные отсутствуют	данные отсутствуют
6221	763667.14	1283160.42	данные отсутствуют	данные отсутствуют
6222	763723.57	1283189.92	данные отсутствуют	данные отсутствуют
6223	763987.89	1283334.51	данные отсутствуют	данные отсутствуют
6224	764231.43	1283473.22	данные отсутствуют	данные отсутствуют
6225	764516.56	1283635.54	данные отсутствуют	данные отсутствуют

Государственный регистратор		ФГИС ЕГРН
полное наименование должности	подпись	инициалы, фамилия

М.П.

Выписка из Единого государственного реестра недвижимости об объекте недвижимости
Описание местоположения земельного участка

Земельный участок			
(вид объекта недвижимости)			
Лист № ___ Раздела 3.2	Всего листов раздела 3.2 : ___	Всего разделов: ___	Всего листов выписки: ___
30.09.2021.№ 99/2021/420838691			
Кадастровый номер:		02:22:000000:205(единое землепользование)	

Сведения о характерных точках границы земельного участка				
Система координат				
Зона №				
Номер точки	Координаты		Описание закрепления на местности	Средняя квадратическая погрешность определения координат характерных точек границ земельного участка, м
	X	Y		
1	2	3	4	5
6226	764671	1283724.08	данные отсутствуют	данные отсутствуют
6227	764804.64	1283794.89	данные отсутствуют	данные отсутствуют
6228	765018.59	1283969.21	данные отсутствуют	данные отсутствуют
6229	765247.41	1284161.26	данные отсутствуют	данные отсутствуют
6230	765365.55	1284255.22	данные отсутствуют	данные отсутствуют
6231	765348.68	1284359.91	данные отсутствуют	данные отсутствуют
6232	765297.38	1284315.44	данные отсутствуют	данные отсутствуют
6233	765206.9	1284246.43	данные отсутствуют	данные отсутствуют
6234	765145.56	1284205.03	данные отсутствуют	данные отсутствуют
6235	764998.34	1284080.8	данные отсутствуют	данные отсутствуют
6236	764913.98	1284011.79	данные отсутствуют	данные отсутствуют
6237	764858.78	1283967.32	данные отсутствуют	данные отсутствуют
6238	764765.23	1283902.9	данные отсутствуют	данные отсутствуют
6239	764690.08	1283855.36	данные отсутствуют	данные отсутствуют
6240	764571.99	1283789.42	данные отсутствуют	данные отсутствуют

Государственный регистратор		ФГИС ЕГРН
полное наименование должности	подпись	инициалы, фамилия

М.П.

Выписка из Единого государственного реестра недвижимости об объекте недвижимости
Описание местоположения земельного участка

Земельный участок			
<small>(вид объекта недвижимости)</small>			
Лист № ___ Раздела 3.2	Всего листов раздела 3.2 : ___	Всего разделов: ___	Всего листов выписки: ___
30.09.2021.№ 99/2021/420838691			
Кадастровый номер:		02:22:000000:205(единое землепользование)	

Сведения о характерных точках границы земельного участка				
Система координат				
Зона №				
Номер точки	Координаты		Описание закрепления на местности	Средняя квадратическая погрешность определения координат характерных точек границ земельного участка, м
	X	Y		
1	2	3	4	5
6241	764346.55	1283656	данные отсутствуют	данные отсутствуют
6242	764205.46	1283573.18	данные отсутствуют	данные отсутствуют
6243	764004.56	1283462.76	данные отсутствуют	данные отсутствуют
6244	763883.4	1283389.15	данные отсутствуют	данные отсутствуют
6245	763745.38	1283312.46	данные отсутствуют	данные отсутствуют
6246	763651.83	1283274.12	данные отсутствуют	данные отсутствуют
6247	763622.68	1283267.99	данные отсутствуют	данные отсутствуют
6248	763564.41	1283264.92	данные отсутствуют	данные отсутствуют
6249	763495.4	1283257.25	данные отсутствуют	данные отсутствуют
6250	763462.04	1283251.93	данные отсутствуют	данные отсутствуют
6251	765759.9	1282058.51	данные отсутствуют	данные отсутствуют
6252	765759.36	1282061.99	данные отсутствуют	данные отсутствуют
6253	765757.34	1282071.36	данные отсутствуют	данные отсутствуют
6254	765750.65	1282072.26	данные отсутствуют	данные отсутствуют
6255	765723.81	1282226.62	данные отсутствуют	данные отсутствуют

Государственный регистратор		ФГИС ЕГРН
полное наименование должности	подпись	инициалы, фамилия

М.П.

Раздел 3.2

Выписка из Единого государственного реестра недвижимости об объекте недвижимости
Описание местоположения земельного участка

Земельный участок			
<small>(вид объекта недвижимости)</small>			
Лист № ___ Раздела 3.2	Всего листов раздела 3.2 : ___	Всего разделов: ___	Всего листов выписки: ___
30.09.2021.№ 99/2021/420838691			
Кадастровый номер:		02:22:000000:205(единое землепользование)	

Сведения о характерных точках границы земельного участка				
Система координат				
Зона №				
Номер точки	Координаты		Описание закрепления на местности	Средняя квадратическая погрешность определения координат характерных точек границ земельного участка, м
	X	Y		
1	2	3	4	5
6256	765719.37	1282247.2	данные отсутствуют	данные отсутствуют
6257	765657.15	1282607.66	данные отсутствуют	данные отсутствуют
6258	765628.04	1282740.24	данные отсутствуют	данные отсутствуют
6259	765618.51	1282747.81	данные отсутствуют	данные отсутствуют
6260	765623.56	1282751.02	данные отсутствуют	данные отсутствуют
6261	765625.93	1282749.88	данные отсутствуют	данные отсутствуют
6262	765618.53	1282783.59	данные отсутствуют	данные отсутствуют
6263	765576.19	1283066.18	данные отсутствуют	данные отсутствуют
6264	765511.9	1283439.5	данные отсутствуют	данные отсутствуют
6265	765421.27	1283937.77	данные отсутствуют	данные отсутствуют
6266	765385.27	1284132.82	данные отсутствуют	данные отсутствуют
6267	765372.59	1284211.52	данные отсутствуют	данные отсутствуют
6268	765259.19	1284116.81	данные отсутствуют	данные отсутствуют
6269	765051.18	1283948.41	данные отсутствуют	данные отсутствуют
6270	764834.25	1283765.22	данные отсутствуют	данные отсутствуют

Государственный регистратор		ФГИС ЕГРН
полное наименование должности	подпись	инициалы, фамилия

М.П.

Выписка из Единого государственного реестра недвижимости об объекте недвижимости
Описание местоположения земельного участка

Земельный участок			
(вид объекта недвижимости)			
Лист № ___	Раздела 3.2	Всего листов раздела 3.2 : ___	Всего разделов: ___
Всего листов выписки: ___			
30.09.2021.№ 99/2021/420838691			
Кадастровый номер:		02:22:000000:205(единое землепользование)	

Сведения о характерных точках границы земельного участка				
Система координат				
Зона №				
Номер точки	Координаты		Описание закрепления на местности	Средняя квадратическая погрешность определения координат характерных точек границ земельного участка, м
	X	Y		
1	2	3	4	5
6271	764733.28	1283715.07	данные отсутствуют	данные отсутствуют
6272	764468.93	1283555.67	данные отсутствуют	данные отсутствуют
6273	764240.24	1283428.78	данные отсутствуют	данные отсутствуют
6274	764014.52	1283301.88	данные отсутствуют	данные отсутствуют
6275	763836.33	1283204.5	данные отсутствуют	данные отсутствуют
6276	763714.55	1283133.67	данные отсутствуют	данные отсутствуют
6277	763669.03	1283125.87	данные отсутствуют	данные отсутствуют
6278	764369.48	1282758.14	данные отсутствуют	данные отсутствуют
6279	764379.35	1282753.58	данные отсутствуют	данные отсутствуют
6280	764439.71	1282723.94	данные отсутствуют	данные отсутствуют
6281	764717.15	1282588.78	данные отсутствуют	данные отсутствуют
6282	765216.94	1282339.12	данные отсутствуют	данные отсутствуют
6283	765661.33	1282111.55	данные отсутствуют	данные отсутствуют
6284	765755.53	1282060.7	данные отсутствуют	данные отсутствуют
6285	764980.9	1280542.04	данные отсутствуют	данные отсутствуют

Государственный регистратор		ФГИС ЕГРН
полное наименование должности	подпись	инициалы, фамилия

М.П.

Выписка из Единого государственного реестра недвижимости об объекте недвижимости
Описание местоположения земельного участка

Земельный участок			
(вид объекта недвижимости)			
Лист № ___	Раздела 3.2	Всего листов раздела 3.2 : ___	Всего разделов: ___
Всего листов выписки: ___			
30.09.2021.№ 99/2021/420838691			
Кадастровый номер:		02:22:000000:205(единое землепользование)	

Сведения о характерных точках границы земельного участка				
Система координат				
Зона №				
Номер точки	Координаты		Описание закрепления на местности	Средняя квадратическая погрешность определения координат характерных точек границ земельного участка, м
	X	Y		
1	2	3	4	5
6286	764976.86	1280520.96	данные отсутствуют	данные отсутствуют
6287	764979.84	1280521.14	данные отсутствуют	данные отсутствуют
6288	764987.72	1279838.71	данные отсутствуют	данные отсутствуют
6289	764978.26	1279900.23	данные отсутствуют	данные отсутствуют
6290	764942.92	1280040.36	данные отсутствуют	данные отсутствуют
6291	764938.64	1280124.85	данные отсутствуют	данные отсутствуют
6292	764954.5	1280262.65	данные отсутствуют	данные отсутствуют
6293	764974.87	1280422.68	данные отсутствуют	данные отсутствуют
6294	764977.17	1280468.26	данные отсутствуют	данные отсутствуют
6295	764967.19	1280470.48	данные отсутствуют	данные отсутствуют
6296	764963.04	1280448.79	данные отсутствуют	данные отсутствуют
6297	764962.97	1280448.74	данные отсутствуют	данные отсутствуют
6298	764932.53	1280451.51	данные отсутствуют	данные отсутствуют
6299	764932.48	1280451.58	данные отсутствуют	данные отсутствуют
6300	764946.32	1280544.96	данные отсутствуют	данные отсутствуют

Государственный регистратор		ФГИС ЕГРН
полное наименование должности	подпись	инициалы, фамилия

М.П.

Выписка из Единого государственного реестра недвижимости об объекте недвижимости
Описание местоположения земельного участка

Земельный участок			
<small>(вид объекта недвижимости)</small>			
Лист № ___	Раздела 3.2	Всего листов раздела 3.2 : ___	Всего разделов: ___
Всего листов выписки: ___			
30.09.2021 № 99/2021/420838691			
Кадастровый номер:		02:22:000000:205(единое землепользование)	

Сведения о характерных точках границы земельного участка				
Система координат				
Зона №				
Номер точки	Координаты		Описание закрепления на местности	Средняя квадратическая погрешность определения координат характерных точек границ земельного участка, м
	X	Y		
1	2	3	4	5
6301	764946.36	1280545.01	данные отсутствуют	данные отсутствуют
6302	764981.55	1280554.88	данные отсутствуют	данные отсутствуют
6303	764981.83	1280560.51	данные отсутствуют	данные отсутствуют
6304	765002.13	1280687.19	данные отсутствуют	данные отсутствуют
6305	765018.04	1280847.22	данные отсутствуют	данные отсутствуют
6306	765035.95	1280896.1	данные отсутствуют	данные отсутствуют
6307	765129.69	1280998.18	данные отсутствуют	данные отсутствуют
6308	765214.49	1281086.93	данные отсутствуют	данные отсутствуют
6309	765279.14	1281122.37	данные отсутствуют	данные отсутствуют
6310	765357.11	1281137.78	данные отсутствуют	данные отсутствуют
6311	765446.13	1281115.36	данные отсутствуют	данные отсутствуют
6312	765523.97	1281066.3	данные отсутствуют	данные отсутствуют
6313	765563.99	1281032.87	данные отсутствуют	данные отсутствуют
6314	765621.71	1280946.04	данные отсутствуют	данные отсутствуют
6315	765652.73	1280870.39	данные отсутствуют	данные отсутствуют

Государственный регистратор		ФГИС ЕГРН
полное наименование должности	подпись	инициалы, фамилия

М.П.

Раздел 3.2

Выписка из Единого государственного реестра недвижимости об объекте недвижимости
Описание местоположения земельного участка

Земельный участок			
<small>(вид объекта недвижимости)</small>			
Лист № ___	Раздела 3.2	Всего листов раздела 3.2 : ___	Всего разделов: ___
Всего листов выписки: ___			
30.09.2021 № 99/2021/420838691			
Кадастровый номер:		02:22:000000:205(единое землепользование)	

Сведения о характерных точках границы земельного участка				
Система координат				
Зона №				
Номер точки	Координаты		Описание закрепления на местности	Средняя квадратическая погрешность определения координат характерных точек границ земельного участка, м
	X	Y		
1	2	3	4	5
6316	765670.41	1280801.44	данные отсутствуют	данные отсутствуют
6317	765690.11	1280636.88	данные отсутствуют	данные отсутствуют
6318	765692.05	1280492.37	данные отсутствуют	данные отсутствуют
6319	765727.37	1280341.12	данные отсутствуют	данные отсутствуют
6320	765804.67	1280023.05	данные отсутствуют	данные отсутствуют
6321	765812.03	1279996.47	данные отсутствуют	данные отсутствуют
6322	765814.76	1279996.35	данные отсутствуют	данные отсутствуют
6323	765880.56	1280015.83	данные отсутствуют	данные отсутствуют
6324	765880.64	1280015.75	данные отсутствуют	данные отсутствуют
6325	765846.79	1279927.05	данные отсутствуют	данные отсутствуют
6326	766128.05	1279973.92	данные отсутствуют	данные отсутствуют
6327	766148.69	1279976.35	данные отсутствуют	данные отсутствуют
6328	766055.13	1280453.12	данные отсутствуют	данные отсутствуют
6329	765859.36	1281475.24	данные отсутствуют	данные отсутствуют
6330	765796.09	1281857.19	данные отсутствуют	данные отсутствуют

Государственный регистратор		ФГИС ЕГРН
полное наименование должности	подпись	инициалы, фамилия

М.П.

Выписка из Единого государственного реестра недвижимости об объекте недвижимости
Описание местоположения земельного участка

Земельный участок			
(вид объекта недвижимости)			
Лист № ___	Раздела 3.2	Всего листов раздела 3.2 : ___	Всего разделов: ___
Всего листов выписки: ___			
30.09.2021.№ 99/2021/420838691			
Кадастровый номер:		02:22:000000:205(единое землепользование)	

Сведения о характерных точках границы земельного участка				
Система координат				
Зона №				
Номер точки	Координаты		Описание закрепления на местности	Средняя квадратическая погрешность определения координат характерных точек границ земельного участка, м
	X	Y		
1	2	3	4	5
6331	765784.51	1281860.92	данные отсутствуют	данные отсутствуют
6332	765755.35	1281888.61	данные отсутствуют	данные отсутствуют
6333	765730.93	1281919.58	данные отсутствуют	данные отсутствуют
6334	765653.8	1281961.95	данные отсутствуют	данные отсутствуют
6335	765492.21	1282055.88	данные отсутствуют	данные отсутствуют
6336	765218.55	1282181.24	данные отсутствуют	данные отсутствуют
6337	765140.35	1282222.57	данные отсутствуют	данные отсутствуют
6338	765151.63	1282182.24	данные отсутствуют	данные отсутствуют
6339	765151.59	1282182.16	данные отсутствуют	данные отсутствуют
6340	765099.71	1282160.37	данные отсутствуют	данные отсутствуют
6341	765099.65	1282160.39	данные отсутствуют	данные отсутствуют
6342	765026.33	1282241.33	данные отсутствуют	данные отсутствуют
6343	765026.35	1282241.43	данные отсутствуют	данные отсутствуют
6344	765075.61	1282256.78	данные отсутствуют	данные отсутствуют
6345	764977.98	1282308.37	данные отсутствуют	данные отсутствуют

Государственный регистратор		ФГИС ЕГРН
полное наименование должности	подпись	инициалы, фамилия

М.П.

Выписка из Единого государственного реестра недвижимости об объекте недвижимости
Описание местоположения земельного участка

Земельный участок			
(вид объекта недвижимости)			
Лист № ___	Раздела 3.2	Всего листов раздела 3.2 : ___	Всего разделов: ___
Всего листов выписки: ___			
30.09.2021.№ 99/2021/420838691			
Кадастровый номер:		02:22:000000:205(единое землепользование)	

Сведения о характерных точках границы земельного участка				
Система координат				
Зона №				
Номер точки	Координаты		Описание закрепления на местности	Средняя квадратическая погрешность определения координат характерных точек границ земельного участка, м
	X	Y		
1	2	3	4	5
6346	764573.93	1282505.58	данные отсутствуют	данные отсутствуют
6347	764191.97	1282713.75	данные отсутствуют	данные отсутствуют
6348	763920.19	1282861.13	данные отсутствуют	данные отсутствуют
6349	763552.89	1283047.25	данные отсутствуют	данные отсутствуют
6350	763473.92	1283089.62	данные отсутствуют	данные отсутствуют
6351	763411.42	1283093.42	данные отсутствуют	данные отсутствуют
6352	763347.08	1283091.72	данные отсутствуют	данные отсутствуют
6353	763282.75	1283101.02	данные отсутствуют	данные отсутствуют
6354	763161.49	1283137.98	данные отсутствуют	данные отсутствуют
6355	763097.18	1283150.95	данные отсутствуют	данные отсутствуют
6356	763036.48	1283138.23	данные отсутствуют	данные отсутствуют
6357	762950	1283098.03	данные отсутствуют	данные отсутствуют
6358	762903.96	1283057.74	данные отсутствуют	данные отсутствуют
6359	762859.69	1282986.25	данные отсутствуют	данные отсутствуют
6360	762795.11	1282868.92	данные отсутствуют	данные отсутствуют

Государственный регистратор		ФГИС ЕГРН
полное наименование должности	подпись	инициалы, фамилия

М.П.

Выписка из Единого государственного реестра недвижимости об объекте недвижимости
Описание местоположения земельного участка

Земельный участок			
<small>(вид объекта недвижимости)</small>			
Лист № ___ Раздела 3.2	Всего листов раздела 3.2 : ___	Всего разделов: ___	Всего листов выписки: ___
30.09.2021 № 99/2021/420838691			
Кадастровый номер:		02:22:000000:205(единое землепользование)	

Сведения о характерных точках границы земельного участка				
Система координат				
Зона №				
Номер точки	Координаты		Описание закрепления на местности	Средняя квадратическая погрешность определения координат характерных точек границ земельного участка, м
	X	Y		
1	2	3	4	5
6361	762758.22	1282806.59	данные отсутствуют	данные отсутствуют
6362	762715.74	1282709.4	данные отсутствуют	данные отсутствуют
6363	762678.82	1282636.06	данные отсутствуют	данные отсутствуют
6364	762669.45	1282547.98	данные отсутствуют	данные отсутствуют
6365	762676.59	1282441.51	данные отсутствуют	данные отсутствуют
6366	762751.24	1281942.82	данные отсутствуют	данные отсутствуют
6367	762992.11	1281922.55	данные отсутствуют	данные отсутствуют
6368	763047.19	1281913.15	данные отсутствуют	данные отсутствуют
6369	763047.23	1281914	данные отсутствуют	данные отсутствуют
6370	763277.66	1281875.91	данные отсутствуют	данные отсутствуют
6371	763461.22	1281856.28	данные отсутствуют	данные отсутствуют
6372	763469.4	1281844.21	данные отсутствуют	данные отсутствуют
6373	763504.74	1281838.37	данные отсутствуют	данные отсутствуют
6374	764017.44	1281097.34	данные отсутствуют	данные отсутствуют
6375	764053.81	1281049.32	данные отсутствуют	данные отсутствуют

Государственный регистратор		ФГИС ЕГРН
полное наименование должности	подпись	инициалы, фамилия

М.П.

Раздел 3.2

Выписка из Единого государственного реестра недвижимости об объекте недвижимости
Описание местоположения земельного участка

Земельный участок			
<small>(вид объекта недвижимости)</small>			
Лист № ___ Раздела 3.2	Всего листов раздела 3.2 : ___	Всего разделов: ___	Всего листов выписки: ___
30.09.2021 № 99/2021/420838691			
Кадастровый номер:		02:22:000000:205(единое землепользование)	

Сведения о характерных точках границы земельного участка				
Система координат				
Зона №				
Номер точки	Координаты		Описание закрепления на местности	Средняя квадратическая погрешность определения координат характерных точек границ земельного участка, м
	X	Y		
1	2	3	4	5
6376	764273.45	1280739.25	данные отсутствуют	данные отсутствуют
6377	764443.73	1280542.86	данные отсутствуют	данные отсутствуют
6378	764527.31	1280394.13	данные отсутствуют	данные отсутствуют
6379	764642.92	1280221.51	данные отсутствуют	данные отсутствуют
6380	764814.69	1280009.88	данные отсутствуют	данные отсутствуют
6381	764815.59	1280008.79	данные отсутствуют	данные отсутствуют
6382	764841.87	1280053.84	данные отсутствуют	данные отсутствуют
6383	764841.95	1280053.86	данные отсутствуют	данные отсутствуют
6384	764930.5	1280009.6	данные отсутствуют	данные отсутствуют
6385	764930.53	1280009.54	данные отсутствуют	данные отсутствуют
6386	764918.19	1279884.57	данные отсутствуют	данные отсутствуют
6387	764926.16	1279874.92	данные отсутствуют	данные отсутствуют
6388	765543.17	1281341.4	данные отсутствуют	данные отсутствуют
6389	765543.24	1281341.35	данные отсутствуют	данные отсутствуют
6390	765587.51	1281121.36	данные отсутствуют	данные отсутствуют

Государственный регистратор		ФГИС ЕГРН
полное наименование должности	подпись	инициалы, фамилия

М.П.

Выписка из Единого государственного реестра недвижимости об объекте недвижимости
Описание местоположения земельного участка

Земельный участок			
(вид объекта недвижимости)			
Лист № ___ Раздела 3.2	Всего листов раздела 3.2 : ___	Всего разделов: ___	Всего листов выписки: ___
30.09.2021.№ 99/2021/420838691			
Кадастровый номер:		02:22:000000:205(единое землепользование)	

Сведения о характерных точках границы земельного участка				
Система координат				
Зона №				
Номер точки	Координаты		Описание закрепления на местности	Средняя квадратическая погрешность определения координат характерных точек границ земельного участка, м
	X	Y		
1	2	3	4	5
6391	765587.41	1281121.31	данные отсутствуют	данные отсутствуют
6392	765463.59	1281245.16	данные отсутствуют	данные отсутствуют
6393	765450.42	1281327.49	данные отсутствуют	данные отсутствуют
6394	765450.47	1281327.56	данные отсутствуют	данные отсутствуют
6395	764814.57	1280191.55	данные отсутствуют	данные отсутствуют
6396	764794.3	1280194.12	данные отсутствуют	данные отсутствуют
6397	764795.16	1280201.51	данные отсутствуют	данные отсутствуют
6398	764785.17	1280206.64	данные отсутствуют	данные отсутствуют
6399	764785.14	1280206.7	данные отсутствуют	данные отсутствуют
6400	764796.21	1280312.56	данные отсутствуют	данные отсутствуют
6401	764796.27	1280312.59	данные отсутствуют	данные отсутствуют
6402	764932.55	1280295.98	данные отсутствуют	данные отсутствуют
6403	764932.6	1280295.91	данные отсутствуют	данные отсутствуют
6404	764916	1280139.58	данные отсутствуют	данные отсутствуют
6405	764915.91	1280139.54	данные отсутствуют	данные отсутствуют

Государственный регистратор		ФГИС ЕГРН
полное наименование должности	подпись	инициалы, фамилия

М.П.

Выписка из Единого государственного реестра недвижимости об объекте недвижимости
Описание местоположения земельного участка

Земельный участок			
(вид объекта недвижимости)			
Лист № ___ Раздела 3.2	Всего листов раздела 3.2 : ___	Всего разделов: ___	Всего листов выписки: ___
30.09.2021.№ 99/2021/420838691			
Кадастровый номер:		02:22:000000:205(единое землепользование)	

Сведения о характерных точках границы земельного участка				
Система координат				
Зона №				
Номер точки	Координаты		Описание закрепления на местности	Средняя квадратическая погрешность определения координат характерных точек границ земельного участка, м
	X	Y		
1	2	3	4	5
6406	765039.92	1281139.39	данные отсутствуют	данные отсутствуют
6407	765039.98	1281139.36	данные отсутствуют	данные отсутствуют
6408	765064.87	1281096.07	данные отсутствуют	данные отсутствуют
6409	765011.92	1281016.84	данные отсутствуют	данные отсутствуют
6410	765011.86	1281016.89	данные отсутствуют	данные отсутствуют
6411	764988.67	1281129.98	данные отсутствуют	данные отсутствуют
6412	764988.72	1281130.05	данные отсутствуют	данные отсутствуют
6413	765709.77	1280524.33	данные отсутствуют	данные отсутствуют
6414	765693.79	1280523.87	данные отсутствуют	данные отсутствуют
6415	765694.59	1280609.72	данные отсутствуют	данные отсутствуют
6416	765718.12	1280607.38	данные отсутствуют	данные отсутствуют
6417	765720.21	1280628.15	данные отсутствуют	данные отсутствуют
6418	765720.26	1280628.2	данные отсутствуют	данные отсутствуют
6419	765748.62	1280630.96	данные отсутствуют	данные отсутствуют
6420	765748.69	1280630.91	данные отсутствуют	данные отсутствуют

Государственный регистратор		ФГИС ЕГРН
полное наименование должности	подпись	инициалы, фамилия

М.П.

Земельный участок			
(вид объекта недвижимости)			
Лист № ___	Раздела 3.2	Всего листов раздела 3.2 : ___	Всего разделов: ___
Всего листов выписки: ___			
30.09.2021.№ 99/2021/420838691			
Кадастровый номер:		02:22:000000:205(единое землепользование)	

Сведения о характерных точках границы земельного участка				
Система координат				
Зона №				
Номер точки	Координаты		Описание закрепления на местности	Средняя квадратическая погрешность определения координат характерных точек границ земельного участка, м
	X	Y		
1	2	3	4	5
6421	765771.52	1280522.65	данные отсутствуют	данные отсутствуют
6422	765771.47	1280522.58	данные отсутствуют	данные отсутствуют
6423	765712.66	1280509.79	данные отсутствуют	данные отсутствуют
6424	765712.6	1280509.83	данные отсутствуют	данные отсутствуют
6425	765709.49	1280521.59	данные отсутствуют	данные отсутствуют
6426	764950.87	1280883.97	данные отсутствуют	данные отсутствуют
6427	764950.94	1280883.92	данные отсутствуют	данные отсутствуют
6428	764969.09	1280805.93	данные отсутствуют	данные отсутствуют
6429	764969.04	1280805.86	данные отсутствуют	данные отсутствуют
6430	764890.17	1280792.02	данные отсутствуют	данные отсутствуют
6431	764890.11	1280792.07	данные отсутствуют	данные отсутствуют
6432	764875.41	1280874.91	данные отсутствуют	данные отсутствуют
6433	764875.46	1280874.98	данные отсутствуют	данные отсутствуют
6434	762599.12	1282782.02	данные отсутствуют	данные отсутствуют
6435	762600.78	1282789.82	данные отсутствуют	данные отсутствуют

Государственный регистратор		ФГИС ЕГРН
полное наименование должности	подпись	инициалы, фамилия

М.П.

Раздел 3.2

Выписка из Единого государственного реестра недвижимости об объекте недвижимости
Описание местоположения земельного участка

Земельный участок			
(вид объекта недвижимости)			
Лист № ___	Раздела 3.2	Всего листов раздела 3.2 : ___	Всего разделов: ___
Всего листов выписки: ___			
30.09.2021.№ 99/2021/420838691			
Кадастровый номер:		02:22:000000:205(единое землепользование)	

Сведения о характерных точках границы земельного участка				
Система координат				
Зона №				
Номер точки	Координаты		Описание закрепления на местности	Средняя квадратическая погрешность определения координат характерных точек границ земельного участка, м
	X	Y		
1	2	3	4	5
6436	762604.55	1282799.38	данные отсутствуют	данные отсутствуют
6437	762623.39	1282835.99	данные отсутствуют	данные отсутствуют
6438	762645.47	1282879.88	данные отсутствуют	данные отсутствуют
6439	762685.02	1282949.16	данные отсутствуют	данные отсутствуют
6440	762701.28	1282977	данные отсутствуют	данные отсутствуют
6441	762431.68	1282823.07	данные отсутствуют	данные отсутствуют
6442	762510.1	1282736.33	данные отсутствуют	данные отсутствуют
6443	749804.3	1288794.17	данные отсутствуют	данные отсутствуют
6444	749749.97	1288732.24	данные отсутствуют	данные отсутствуют
6445	749642.83	1288626.1	данные отсутствуют	данные отсутствуют
6446	749406.75	1288800.68	данные отсутствуют	данные отсутствуют
6447	749321.51	1288859.97	данные отсутствуют	данные отсутствуют
6448	749322.96	1288881.82	данные отсутствуют	данные отсутствуют
6449	749317.77	1288883.98	данные отсутствуют	данные отсутствуют
6450	749327.39	1288967.32	данные отсутствуют	данные отсутствуют

Государственный регистратор		ФГИС ЕГРН
полное наименование должности	подпись	инициалы, фамилия

М.П.

Выписка из Единого государственного реестра недвижимости об объекте недвижимости
Описание местоположения земельного участка

Земельный участок			
(вид объекта недвижимости)			
Лист № ___ Раздела 3.2	Всего листов раздела 3.2 : ___	Всего разделов: ___	Всего листов выписки: ___
30.09.2021.№ 99/2021/420838691			
Кадастровый номер:		02:22:000000:205(единое землепользование)	

Сведения о характерных точках границы земельного участка				
Система координат				
Зона №				
Номер точки	Координаты		Описание закрепления на местности	Средняя квадратическая погрешность определения координат характерных точек границ земельного участка, м
	X	Y		
1	2	3	4	5
6451	749242.09	1289014.93	данные отсутствуют	данные отсутствуют
6452	749158.77	1288995.09	данные отсутствуют	данные отсутствуют
6453	749021.39	1289029.32	данные отсутствуют	данные отсутствуют
6454	748919.22	1289056.1	данные отсутствуют	данные отсутствуют
6455	748820.03	1289089.82	данные отсутствуют	данные отсутствуют
6456	748583.95	1289143.39	данные отсутствуют	данные отсутствуют
6457	748207.02	1289265.39	данные отсутствуют	данные отсутствуют
6458	748158.59	1289269.69	данные отсутствуют	данные отсутствуют
6459	748209.63	1289321.09	данные отсутствуют	данные отсутствуют
6460	748226.47	1289322.7	данные отсутствуют	данные отсутствуют
6461	748252.72	1289322.34	данные отсутствуют	данные отсутствуют
6462	748252.27	1289317.94	данные отсутствуют	данные отсутствуют
6463	748212.98	1289318.57	данные отсутствуют	данные отсутствуют
6464	748208.01	1289297.17	данные отсутствуют	данные отсутствуют
6465	748250.07	1289291.45	данные отсутствуют	данные отсутствуют

Государственный регистратор		ФГИС ЕГРН
полное наименование должности	подпись	инициалы, фамилия

М.П.

Выписка из Единого государственного реестра недвижимости об объекте недвижимости
Описание местоположения земельного участка

Земельный участок			
(вид объекта недвижимости)			
Лист № ___ Раздела 3.2	Всего листов раздела 3.2 : ___	Всего разделов: ___	Всего листов выписки: ___
30.09.2021.№ 99/2021/420838691			
Кадастровый номер:		02:22:000000:205(единое землепользование)	

Сведения о характерных точках границы земельного участка				
Система координат				
Зона №				
Номер точки	Координаты		Описание закрепления на местности	Средняя квадратическая погрешность определения координат характерных точек границ земельного участка, м
	X	Y		
1	2	3	4	5
6466	748250.04	1289290.99	данные отсутствуют	данные отсутствуют
6467	748440.91	1289258.11	данные отсутствуют	данные отсутствуют
6468	748441.9	1289319.71	данные отсутствуют	данные отсутствуют
6469	748533.73	1289317.9	данные отсутствуют	данные отсутствуют
6470	748619.51	1289316.36	данные отсутствуют	данные отсутствуют
6471	748622.89	1289316.04	данные отсутствуют	данные отсутствуют
6472	748622.96	1289316.03	данные отсутствуют	данные отсутствуют
6473	748664.87	1289311.93	данные отсутствуют	данные отсутствуют
6474	748784.39	1289292.66	данные отсутствуют	данные отсутствуют
6475	748789.06	1289291.91	данные отсутствуют	данные отсутствуют
6476	748862.71	1289268.08	данные отсутствуют	данные отсутствуют
6477	749140.84	1289150.65	данные отсутствуют	данные отсутствуют
6478	749485.58	1288976.21	данные отсутствуют	данные отсутствуют
6479	749546.15	1288941.17	данные отсутствуют	данные отсутствуют
6480	749623.65	1288893.58	данные отсутствуют	данные отсутствуют

Государственный регистратор		ФГИС ЕГРН
полное наименование должности	подпись	инициалы, фамилия

М.П.

Выписка из Единого государственного реестра недвижимости об объекте недвижимости
Описание местоположения земельного участка

Земельный участок			
<small>(вид объекта недвижимости)</small>			
Лист № ___ Раздела 3.2	Всего листов раздела 3.2 : ___	Всего разделов: ___	Всего листов выписки: ___
30.09.2021 № 99/2021/420838691			
Кадастровый номер:		02:22:000000:205(единое землепользование)	

Сведения о характерных точках границы земельного участка				
Система координат				
Зона №				
Номер точки	Координаты		Описание закрепления на местности	Средняя квадратическая погрешность определения координат характерных точек границ земельного участка, м
	X	Y		
1	2	3	4	5
6481	749646.08	1288879.49	данные отсутствуют	данные отсутствуют
6482	749728.07	1288836.39	данные отсутствуют	данные отсутствуют
6483	749803.27	1288794.72	данные отсутствуют	данные отсутствуют
6484	749626.48	1288517.59	данные отсутствуют	данные отсутствуют
6485	749549.94	1288575	данные отсутствуют	данные отсутствуют
6486	749666.83	1288563.92	данные отсутствуют	данные отсутствуют
6487	758567.13	1288791.26	данные отсутствуют	данные отсутствуют
6488	758535.81	1288781.84	данные отсутствуют	данные отсутствуют
6489	758424.41	1288808.12	данные отсутствуют	данные отсутствуют
6490	758153.28	1288776.74	данные отсутствуют	данные отсутствуют
6491	758014.78	1288754.37	данные отсутствуют	данные отсутствуют
6492	757672.89	1288693.57	данные отсутствуют	данные отсутствуют
6493	757348.98	1288337.82	данные отсутствуют	данные отсутствуют
6494	757105.19	1288063.24	данные отсутствуют	данные отсутствуют
6495	756771.7	1287679.88	данные отсутствуют	данные отсутствуют

Государственный регистратор		ФГИС ЕГРН
полное наименование должности	подпись	инициалы, фамилия

М.П.

Раздел 3.2

Выписка из Единого государственного реестра недвижимости об объекте недвижимости
Описание местоположения земельного участка

Земельный участок			
<small>(вид объекта недвижимости)</small>			
Лист № ___ Раздела 3.2	Всего листов раздела 3.2 : ___	Всего разделов: ___	Всего листов выписки: ___
30.09.2021 № 99/2021/420838691			
Кадастровый номер:		02:22:000000:205(единое землепользование)	

Сведения о характерных точках границы земельного участка				
Система координат				
Зона №				
Номер точки	Координаты		Описание закрепления на местности	Средняя квадратическая погрешность определения координат характерных точек границ земельного участка, м
	X	Y		
1	2	3	4	5
6496	756527.03	1287407.17	данные отсутствуют	данные отсутствуют
6497	756269.84	1287397.79	данные отсутствуют	данные отсутствуют
6498	755778.33	1287358.61	данные отсутствуют	данные отсутствуют
6499	755445.77	1287091.33	данные отсутствуют	данные отсутствуют
6500	755436.56	1287083.9	данные отсутствуют	данные отсутствуют
6501	755853.68	1286955.15	данные отсутствуют	данные отсутствуют
6502	756691.25	1286695.45	данные отсутствуют	данные отсутствуют
6503	757195.75	1286539.38	данные отсутствуют	данные отсутствуют
6504	757358.71	1286486.79	данные отсутствуют	данные отсутствуют
6505	758606.05	1287771.53	данные отсутствуют	данные отсутствуют
6506	758930.4	1288250.74	данные отсутствуют	данные отсутствуют
6507	758933.55	1288351.51	данные отсутствуют	данные отсутствуют
6508	758617.78	1288782.47	данные отсутствуют	данные отсутствуют
6509	757324.15	1288167.7	данные отсутствуют	данные отсутствуют
6510	757322.18	1288168.01	данные отсутствуют	данные отсутствуют

Государственный регистратор		ФГИС ЕГРН
полное наименование должности	подпись	инициалы, фамилия

М.П.

Выписка из Единого государственного реестра недвижимости об объекте недвижимости
Описание местоположения земельного участка

Земельный участок			
(вид объекта недвижимости)			
Лист № ___	Раздела 3.2	Всего листов раздела 3.2 : ___	Всего разделов: ___
Всего листов выписки: ___		Всего листов выписки: ___	
30.09.2021.№ 99/2021/420838691			
Кадастровый номер:		02:22:000000:205(единое землепользование)	

Сведения о характерных точках границы земельного участка				
Система координат				
Зона №				
Номер точки	Координаты		Описание закрепления на местности	Средняя квадратическая погрешность определения координат характерных точек границ земельного участка, м
	X	Y		
1	2	3	4	5
6511	757322.49	1288169.98	данные отсутствуют	данные отсутствуют
6512	757324.46	1288169.67	данные отсутствуют	данные отсутствуют
6513	758451.26	1287789.14	данные отсутствуют	данные отсутствуют
6514	758451.26	1287791.09	данные отсутствуют	данные отсутствуют
6515	758453.21	1287791.09	данные отсутствуют	данные отсутствуют
6516	758453.21	1287789.14	данные отсутствуют	данные отсутствуют
6517	757279.94	1288146.26	данные отсутствуют	данные отсутствуют
6518	757279.94	1288148.21	данные отсутствуют	данные отсутствуют
6519	757281.89	1288148.21	данные отсутствуют	данные отсутствуют
6520	757281.89	1288146.26	данные отсутствуют	данные отсутствуют
6521	758555.83	1287797.98	данные отсутствуют	данные отсутствуют
6522	758553.97	1287798.72	данные отсутствуют	данные отсутствуют
6523	758554.71	1287800.58	данные отсутствуют	данные отсутствуют
6524	758556.57	1287799.84	данные отсутствуют	данные отсутствуют
6525	757553.29	1288131.2	данные отсутствуют	данные отсутствуют

Государственный регистратор		ФГИС ЕГРН
полное наименование должности	подпись	инициалы, фамилия

М.П.

Выписка из Единого государственного реестра недвижимости об объекте недвижимости
Описание местоположения земельного участка

Земельный участок			
(вид объекта недвижимости)			
Лист № ___	Раздела 3.2	Всего листов раздела 3.2 : ___	Всего разделов: ___
Всего листов выписки: ___		Всего листов выписки: ___	
30.09.2021.№ 99/2021/420838691			
Кадастровый номер:		02:22:000000:205(единое землепользование)	

Сведения о характерных точках границы земельного участка				
Система координат				
Зона №				
Номер точки	Координаты		Описание закрепления на местности	Средняя квадратическая погрешность определения координат характерных точек границ земельного участка, м
	X	Y		
1	2	3	4	5
6526	757551.31	1288131.52	данные отсутствуют	данные отсутствуют
6527	757551.63	1288133.5	данные отсутствуют	данные отсутствуют
6528	757553.61	1288133.18	данные отсутствуют	данные отсутствуют
6529	758458.96	1287804.43	данные отсутствуют	данные отсутствуют
6530	758458.96	1287806.38	данные отсутствуют	данные отсутствуют
6531	758460.91	1287806.38	данные отсутствуют	данные отсутствуют
6532	758460.91	1287804.43	данные отсутствуют	данные отсутствуют
6533	757289.18	1288127.35	данные отсутствуют	данные отсутствуют
6534	757289.18	1288129.3	данные отсутствуют	данные отсутствуют
6535	757291.13	1288129.3	данные отсутствуют	данные отсутствуют
6536	757291.13	1288127.35	данные отсутствуют	данные отсутствуют
6537	758234.99	1287873.64	данные отсутствуют	данные отсутствуют
6538	758234.99	1287875.59	данные отсутствуют	данные отсутствуют
6539	758236.94	1287875.59	данные отсутствуют	данные отсутствуют
6540	758236.94	1287873.64	данные отсутствуют	данные отсутствуют

Государственный регистратор		ФГИС ЕГРН
полное наименование должности	подпись	инициалы, фамилия

М.П.

Выписка из Единого государственного реестра недвижимости об объекте недвижимости
Описание местоположения земельного участка

Земельный участок			
<small>(вид объекта недвижимости)</small>			
Лист № ___ Раздела 3.2	Всего листов раздела 3.2 : ___	Всего разделов: ___	Всего листов выписки: ___
30.09.2021.№ 99/2021/420838691			
Кадастровый номер:		02:22:000000:205(единое землепользование)	

Сведения о характерных точках границы земельного участка				
Система координат				
Зона №				
Номер точки	Координаты		Описание закрепления на местности	Средняя квадратическая погрешность определения координат характерных точек границ земельного участка, м
	X	Y		
1	2	3	4	5
6541	757529.19	1288106.66	данные отсутствуют	данные отсутствуют
6542	757529.19	1288108.61	данные отсутствуют	данные отсутствуют
6543	757531.14	1288108.61	данные отсутствуют	данные отсутствуют
6544	757531.14	1288106.66	данные отсутствуют	данные отсутствуют
6545	758344.52	1287881.51	данные отсутствуют	данные отсутствуют
6546	758342.66	1287882.25	данные отсутствуют	данные отсутствуют
6547	758343.4	1287884.11	данные отсутствуют	данные отсутствуют
6548	758345.26	1287883.37	данные отсутствуют	данные отсутствуют
6549	757516.09	1288091.36	данные отсутствуют	данные отсутствуют
6550	757516.09	1288093.31	данные отсутствуют	данные отсутствуют
6551	757518.04	1288093.31	данные отсутствуют	данные отсутствуют
6552	757518.04	1288091.36	данные отсутствуют	данные отсутствуют
6553	758241.51	1287890.23	данные отсутствуют	данные отсутствуют
6554	758241.51	1287892.18	данные отсутствуют	данные отсутствуют
6555	758243.46	1287892.18	данные отсутствуют	данные отсутствуют

Государственный регистратор		ФГИС ЕГРН
полное наименование должности	подпись	инициалы, фамилия

М.П.

Раздел 3.2

Выписка из Единого государственного реестра недвижимости об объекте недвижимости
Описание местоположения земельного участка

Земельный участок			
<small>(вид объекта недвижимости)</small>			
Лист № ___ Раздела 3.2	Всего листов раздела 3.2 : ___	Всего разделов: ___	Всего листов выписки: ___
30.09.2021.№ 99/2021/420838691			
Кадастровый номер:		02:22:000000:205(единое землепользование)	

Сведения о характерных точках границы земельного участка				
Система координат				
Зона №				
Номер точки	Координаты		Описание закрепления на местности	Средняя квадратическая погрешность определения координат характерных точек границ земельного участка, м
	X	Y		
1	2	3	4	5
6556	758243.46	1287890.23	данные отсутствуют	данные отсутствуют
6557	757823.08	1288087.62	данные отсутствуют	данные отсутствуют
6558	757816.33	1288089.47	данные отсутствуют	данные отсутствуют
6559	757816.86	1288091.4	данные отсутствуют	данные отсутствуют
6560	757823.61	1288089.55	данные отсутствуют	данные отсутствуют
6561	758007.3	1287963.55	данные отсутствуют	данные отсутствуют
6562	758007.3	1287965.5	данные отсутствуют	данные отсутствуют
6563	758009.25	1287965.5	данные отсутствуют	данные отсутствуют
6564	758009.25	1287963.55	данные отсутствуют	данные отсутствуют
6565	757806.47	1288062.51	данные отсутствуют	данные отсутствуют
6566	757805.16	1288062.83	данные отсутствуют	данные отсутствуют
6567	757805.28	1288063.32	данные отсутствуют	данные отсутствуют
6568	757802.65	1288065.95	данные отсутствуют	данные отсутствуют
6569	757803.37	1288066.65	данные отсутствуют	данные отсутствуют
6570	757806.16	1288063.85	данные отсутствуют	данные отсутствуют

Государственный регистратор		ФГИС ЕГРН
полное наименование должности	подпись	инициалы, фамилия

М.П.

Выписка из Единого государственного реестра недвижимости об объекте недвижимости
Описание местоположения земельного участка

Земельный участок			
(вид объекта недвижимости)			
Лист № ___ Раздела 3.2	Всего листов раздела 3.2 : ___	Всего разделов: ___	Всего листов выписки: ___
30.09.2021.№ 99/2021/420838691			
Кадастровый номер:		02:22:000000:205(единое землепользование)	

Сведения о характерных точках границы земельного участка				
Система координат				
Зона №				
Номер точки	Координаты		Описание закрепления на местности	Средняя квадратическая погрешность определения координат характерных точек границ земельного участка, м
	X	Y		
1	2	3	4	5
6571	757811.75	1288064.42	данные отсутствуют	данные отсутствуют
6572	757811.86	1288063.43	данные отсутствуют	данные отсутствуют
6573	757806.56	1288062.89	данные отсутствуют	данные отсутствуют
6574	758024.06	1287976.03	данные отсутствуют	данные отсутствуют
6575	758024.06	1287977.98	данные отсутствуют	данные отсутствуют
6576	758026.01	1287977.98	данные отсутствуют	данные отсутствуют
6577	758026.01	1287976.03	данные отсутствуют	данные отсутствуют
6578	757797.54	1288043.66	данные отсутствуют	данные отсутствуют
6579	757796.55	1288043.82	данные отсутствуют	данные отсутствуют
6580	757797.16	1288047.43	данные отсутствуют	данные отсутствуют
6581	757794.14	1288051.36	данные отсутствуют	данные отсутствуют
6582	757794.94	1288051.96	данные отсутствуют	данные отсутствуют
6583	757797.89	1288048.12	данные отсутствуют	данные отсутствуют
6584	757802.47	1288049.18	данные отсутствуют	данные отсутствуют
6585	757802.7	1288048.21	данные отсутствуют	данные отсутствуют

Государственный регистратор		ФГИС ЕГРН
полное наименование должности	подпись	инициалы, фамилия

М.П.

Раздел 3.2

Выписка из Единого государственного реестра недвижимости об объекте недвижимости
Описание местоположения земельного участка

Земельный участок			
(вид объекта недвижимости)			
Лист № ___ Раздела 3.2	Всего листов раздела 3.2 : ___	Всего разделов: ___	Всего листов выписки: ___
30.09.2021.№ 99/2021/420838691			
Кадастровый номер:		02:22:000000:205(единое землепользование)	

Сведения о характерных точках границы земельного участка				
Система координат				
Зона №				
Номер точки	Координаты		Описание закрепления на местности	Средняя квадратическая погрешность определения координат характерных точек границ земельного участка, м
	X	Y		
1	2	3	4	5
6586	757798.12	1288047.15	данные отсутствуют	данные отсутствуют
6587	758050.17	1287997.88	данные отсутствуют	данные отсутствуют
6588	758048.31	1287998.62	данные отсутствуют	данные отсутствуют
6589	758049.05	1288000.48	данные отсутствуют	данные отсутствуют
6590	758050.91	1287999.74	данные отсутствуют	данные отсутствуют
6591	753434.19	1289456.14	данные отсутствуют	данные отсутствуют
6592	753665.33	1289593.41	данные отсутствуют	данные отсутствуют
6593	753649.29	1289680.45	данные отсутствуют	данные отсутствуют
6594	753652.44	1289721.39	данные отсутствуют	данные отсутствуют
6595	753654.79	1289736.75	данные отсутствуют	данные отсутствуют
6596	753538.88	1289780.44	данные отсутствуют	данные отсутствуют
6597	753423.08	1289799.83	данные отсутствуют	данные отсутствуют
6598	753300.04	1289919.57	данные отсутствуют	данные отсутствуют
6599	753227.37	1289990.57	данные отсутствуют	данные отсутствуют
6600	753225.06	1289997.49	данные отсутствуют	данные отсутствуют

Государственный регистратор		ФГИС ЕГРН
полное наименование должности	подпись	инициалы, фамилия

М.П.

Выписка из Единого государственного реестра недвижимости об объекте недвижимости
Описание местоположения земельного участка

Земельный участок			
(вид объекта недвижимости)			
Лист № ___ Раздела 3.2	Всего листов раздела 3.2 : ___	Всего разделов: ___	Всего листов выписки: ___
30.09.2021 № 99/2021/420838691			
Кадастровый номер:		02:22:000000:205(единое землепользование)	

Сведения о характерных точках границы земельного участка				
Система координат				
Зона №				
Номер точки	Координаты		Описание закрепления на местности	Средняя квадратическая погрешность определения координат характерных точек границ земельного участка, м
	X	Y		
1	2	3	4	5
6601	753104.34	1290117.31	данные отсутствуют	данные отсутствуют
6602	753067.96	1290137.74	данные отсутствуют	данные отсутствуют
6603	753014.06	1290178.42	данные отсутствуют	данные отсутствуют
6604	753002.2	1290182.73	данные отсутствуют	данные отсутствуют
6605	752981.14	1290197.19	данные отсутствуют	данные отсутствуют
6606	752967.93	1290204.2	данные отсутствуют	данные отсутствуют
6607	752960.88	1290214.95	данные отсутствуют	данные отсутствуют
6608	752960.23	1290219.04	данные отсутствуют	данные отсутствуют
6609	752943.91	1290231.36	данные отсутствуют	данные отсутствуют
6610	752962.86	1290272.03	данные отсутствуют	данные отсутствуют
6611	752962.67	1290272.21	данные отсутствуют	данные отсутствуют
6612	752950.59	1290277.67	данные отсутствуют	данные отсутствуют
6613	752940.69	1290283.06	данные отсутствуют	данные отсутствуют
6614	752930.37	1290289.24	данные отсутствуют	данные отсутствуют
6615	752919.62	1290299.15	данные отсутствуют	данные отсутствуют

Государственный регистратор		ФГИС ЕГРН
полное наименование должности	подпись	инициалы, фамилия

М.П.

Раздел 3.2

Выписка из Единого государственного реестра недвижимости об объекте недвижимости
Описание местоположения земельного участка

Земельный участок			
(вид объекта недвижимости)			
Лист № ___ Раздела 3.2	Всего листов раздела 3.2 : ___	Всего разделов: ___	Всего листов выписки: ___
30.09.2021 № 99/2021/420838691			
Кадастровый номер:		02:22:000000:205(единое землепользование)	

Сведения о характерных точках границы земельного участка				
Система координат				
Зона №				
Номер точки	Координаты		Описание закрепления на местности	Средняя квадратическая погрешность определения координат характерных точек границ земельного участка, м
	X	Y		
1	2	3	4	5
6616	752913.44	1290303.67	данные отсутствуют	данные отсутствуют
6617	752903.56	1290303.68	данные отсутствуют	данные отсутствуют
6618	752886.65	1290298.31	данные отсутствуют	данные отсутствуют
6619	752868.5	1290291.31	данные отсутствуют	данные отсутствуют
6620	752856.12	1290284.29	данные отсутствуют	данные отсутствуют
6621	752842.08	1290277.68	данные отсутствуют	данные отсутствуют
6622	752831.33	1290273.96	данные отсутствуют	данные отсутствуют
6623	752818.5	1290276.44	данные отсутствуют	данные отсутствуют
6624	752785.48	1290285.93	данные отсутствуют	данные отсутствуют
6625	752770.23	1290286.75	данные отсутствуют	данные отсутствуют
6626	752764.48	1290282.65	данные отсутствуют	данные отсутствуют
6627	752753.33	1290266.97	данные отсутствуют	данные отсутствуют
6628	752739.69	1290258.28	данные отсутствуют	данные отсутствуют
6629	752725.63	1290255.8	данные отсутствуют	данные отсутствуют
6630	752706.62	1290259.1	данные отсутствуют	данные отсутствуют

Государственный регистратор		ФГИС ЕГРН
полное наименование должности	подпись	инициалы, фамилия

М.П.

Выписка из Единого государственного реестра недвижимости об объекте недвижимости
Описание местоположения земельного участка

Земельный участок			
(вид объекта недвижимости)			
Лист № ___ Раздела 3.2	Всего листов раздела 3.2 : ___	Всего разделов: ___	Всего листов выписки: ___
30.09.2021.№ 99/2021/420838691			
Кадастровый номер:		02:22:000000:205(единое землепользование)	

Сведения о характерных точках границы земельного участка				
Система координат				
Зона №				
Номер точки	Координаты		Описание закрепления на местности	Средняя квадратическая погрешность определения координат характерных точек границ земельного участка, м
	X	Y		
1	2	3	4	5
6631	752695.5	1290260.34	данные отсутствуют	данные отсутствуют
6632	752688.1	1290255.81	данные отсутствуют	данные отсутствуют
6633	752662.09	1290231.86	данные отсутствуют	данные отсутствуют
6634	752662.02	1290231.85	данные отсутствуют	данные отсутствуют
6635	752639.16	1290242.96	данные отсутствуют	данные отсутствуют
6636	752639.13	1290243.03	данные отсутствуют	данные отсутствуют
6637	752645.32	1290259.42	данные отсутствуют	данные отсутствуют
6638	752639.2	1290267.23	данные отсутствуют	данные отсутствуют
6639	752658.24	1290295.11	данные отсутствуют	данные отсутствуют
6640	752654.83	1290304.33	данные отсутствуют	данные отсутствуют
6641	752654.34	1290313.66	данные отсутствуют	данные отсутствуют
6642	752654.81	1290314.32	данные отсутствуют	данные отсутствуют
6643	752642.74	1290343.54	данные отсутствуют	данные отсутствуют
6644	752669.02	1290367.79	данные отсутствуют	данные отсутствуют
6645	752750.88	1290411.25	данные отсутствуют	данные отсутствуют

Государственный регистратор		ФГИС ЕГРН
полное наименование должности	подпись	инициалы, фамилия

М.П.

Выписка из Единого государственного реестра недвижимости об объекте недвижимости
Описание местоположения земельного участка

Земельный участок			
(вид объекта недвижимости)			
Лист № ___ Раздела 3.2	Всего листов раздела 3.2 : ___	Всего разделов: ___	Всего листов выписки: ___
30.09.2021.№ 99/2021/420838691			
Кадастровый номер:		02:22:000000:205(единое землепользование)	

Сведения о характерных точках границы земельного участка				
Система координат				
Зона №				
Номер точки	Координаты		Описание закрепления на местности	Средняя квадратическая погрешность определения координат характерных точек границ земельного участка, м
	X	Y		
1	2	3	4	5
6646	752775.13	1290451.68	данные отсутствуют	данные отсутствуют
6647	752778.17	1290512.32	данные отсутствуют	данные отсутствуют
6648	752805.45	1290545.67	данные отсутствуют	данные отсутствуют
6649	752843.86	1290533.54	данные отсутствуют	данные отсутствуют
6650	752851.94	1290497.16	данные отсутствуют	данные отсутствуют
6651	752858.09	1290496.46	данные отсутствуют	данные отсутствуют
6652	752864.37	1290505.56	данные отсутствуют	данные отсутствуют
6653	752875.2	1290509.02	данные отсутствуют	данные отсутствуют
6654	752888	1290507.06	данные отсутствуют	данные отсутствуют
6655	752898.09	1290491.93	данные отсутствуют	данные отсутствуют
6656	752905.51	1290491.09	данные отсутствуют	данные отсутствуют
6657	752902.87	1290481.07	данные отсутствуют	данные отсутствуют
6658	752909.61	1290462.87	данные отсутствуют	данные отсутствуют
6659	752922.39	1290440.78	данные отсутствуют	данные отсутствуют
6660	752925.33	1290431.46	данные отсутствуют	данные отсутствуют

Государственный регистратор		ФГИС ЕГРН
полное наименование должности	подпись	инициалы, фамилия

М.П.

Выписка из Единого государственного реестра недвижимости об объекте недвижимости
Описание местоположения земельного участка

Земельный участок			
<small>(вид объекта недвижимости)</small>			
Лист № ___ Раздела 3.2	Всего листов раздела 3.2 : ___	Всего разделов: ___	Всего листов выписки: ___
30.09.2021 № 99/2021/420838691			
Кадастровый номер:		02:22:000000:205(единое землепользование)	

Сведения о характерных точках границы земельного участка				
Система координат				
Зона №				
Номер точки	Координаты		Описание закрепления на местности	Средняя квадратическая погрешность определения координат характерных точек границ земельного участка, м
	X	Y		
1	2	3	4	5
6661	752938.08	1290402.02	данные отсутствуют	данные отсутствуют
6662	752939.54	1290400.56	данные отсутствуют	данные отсутствуют
6663	752969.18	1290473.91	данные отсутствуют	данные отсутствуют
6664	753008.59	1290485.03	данные отсутствуют	данные отсутствуют
6665	753073.28	1290463.81	данные отсутствуют	данные отсутствуют
6666	753124.82	1290427.42	данные отсутствуют	данные отсутствуют
6667	753237	1290430.45	данные отсутствуют	данные отсутствуют
6668	753266.31	1290456.73	данные отсутствуют	данные отсутствуют
6669	753242.05	1290477.95	данные отсутствуют	данные отсутствуют
6670	753151.1	1290492.1	данные отсутствуют	данные отсутствуют
6671	753063.17	1290507.26	данные отсутствуют	данные отсутствуют
6672	753021.7	1290518.32	данные отсутствуют	данные отсутствуют
6673	752987.37	1290527.48	данные отсутствуют	данные отсутствуют
6674	752959.13	1290568.45	данные отсутствуют	данные отсутствуют
6675	752931.78	1290697.26	данные отсутствуют	данные отсутствуют

Государственный регистратор		ФГИС ЕГРН
полное наименование должности	подпись	инициалы, фамилия

М.П.

Раздел 3.2

Выписка из Единого государственного реестра недвижимости об объекте недвижимости
Описание местоположения земельного участка

Земельный участок			
<small>(вид объекта недвижимости)</small>			
Лист № ___ Раздела 3.2	Всего листов раздела 3.2 : ___	Всего разделов: ___	Всего листов выписки: ___
30.09.2021 № 99/2021/420838691			
Кадастровый номер:		02:22:000000:205(единое землепользование)	

Сведения о характерных точках границы земельного участка				
Система координат				
Зона №				
Номер точки	Координаты		Описание закрепления на местности	Средняя квадратическая погрешность определения координат характерных точек границ земельного участка, м
	X	Y		
1	2	3	4	5
6676	753027.8	1290797.32	данные отсутствуют	данные отсутствуют
6677	753109.66	1290927.69	данные отсутствуют	данные отсутствуют
6678	753121.88	1290962	данные отсутствуют	данные отсутствуют
6679	753096.43	1290976.11	данные отсутствуют	данные отсутствуют
6680	753088.97	1290956.46	данные отсутствуют	данные отсутствуют
6681	753088.96	1290956.44	данные отсутствуют	данные отсутствуют
6682	753078.65	1290943.32	данные отсутствуют	данные отсутствуют
6683	753078.63	1290943.3	данные отсутствуют	данные отсутствуют
6684	753078.61	1290943.3	данные отсутствуют	данные отсутствуют
6685	753061.98	1290936.5	данные отсутствуют	данные отсутствуют
6686	753045.59	1290929.48	данные отсутствуют	данные отсутствуют
6687	753043.76	1290928.31	данные отсутствуют	данные отсутствуют
6688	753027.74	1290908.52	данные отсутствуют	данные отсутствуют
6689	753030.36	1290900.66	данные отсутствуют	данные отсутствуют
6690	753034.94	1290891.04	данные отсутствуют	данные отсутствуют

Государственный регистратор		ФГИС ЕГРН
полное наименование должности	подпись	инициалы, фамилия

М.П.

Выписка из Единого государственного реестра недвижимости об объекте недвижимости
Описание местоположения земельного участка

Земельный участок			
(вид объекта недвижимости)			
Лист № ___	Раздела 3.2	Всего листов раздела 3.2 : ___	Всего разделов: ___
Всего листов выписки: ___			
30.09.2021 № 99/2021/420838691			
Кадастровый номер:		02:22:000000:205(единое землепользование)	

Сведения о характерных точках границы земельного участка				
Система координат				
Зона №				
Номер точки	Координаты		Описание закрепления на местности	Средняя квадратическая погрешность определения координат характерных точек границ земельного участка, м
	X	Y		
1	2	3	4	5
6691	753040.23	1290878.52	данные отсутствуют	данные отсутствуют
6692	753040.24	1290878.48	данные отсутствуют	данные отсутствуют
6693	753039.76	1290865.24	данные отсутствуют	данные отсутствуют
6694	753039.75	1290865.2	данные отсутствуют	данные отсутствуют
6695	753039.74	1290865.19	данные отсутствуют	данные отсутствуют
6696	753032.76	1290855.08	данные отсутствуют	данные отсутствуют
6697	753032.74	1290855.06	данные отсутствуют	данные отсутствуют
6698	753014.46	1290842.31	данные отсутствуют	данные отсутствуют
6699	753002.96	1290825.52	данные отсутствуют	данные отсутствуют
6700	752990.65	1290800.92	данные отсутствуют	данные отсутствуют
6701	752990.64	1290800.91	данные отсутствуют	данные отсутствуют
6702	752976.97	1290783.13	данные отсутствуют	данные отсутствуют
6703	752963.31	1290759.9	данные отсутствуют	данные отсутствуют
6704	752963.27	1290759.87	данные отсутствуют	данные отсутствуют
6705	752944.13	1290748.93	данные отсутствуют	данные отсутствуют

Государственный регистратор		ФГИС ЕГРН
полное наименование должности	подпись	инициалы, фамилия

М.П.

Выписка из Единого государственного реестра недвижимости об объекте недвижимости
Описание местоположения земельного участка

Земельный участок			
(вид объекта недвижимости)			
Лист № ___	Раздела 3.2	Всего листов раздела 3.2 : ___	Всего разделов: ___
Всего листов выписки: ___			
30.09.2021 № 99/2021/420838691			
Кадастровый номер:		02:22:000000:205(единое землепользование)	

Сведения о характерных точках границы земельного участка				
Система координат				
Зона №				
Номер точки	Координаты		Описание закрепления на местности	Средняя квадратическая погрешность определения координат характерных точек границ земельного участка, м
	X	Y		
1	2	3	4	5
6706	752929.11	1290743.46	данные отсутствуют	данные отсутствуют
6707	752892.21	1290707.94	данные отсутствуют	данные отсутствуют
6708	752892.2	1290707.93	данные отсутствуют	данные отсутствуют
6709	752867.6	1290691.51	данные отсутствуют	данные отсутствуют
6710	752849.84	1290666.93	данные отсутствуют	данные отсутствуют
6711	752825.24	1290639.59	данные отсутствуют	данные отсутствуют
6712	752825.23	1290639.58	данные отсутствуют	данные отсутствуют
6713	752800.62	1290616.33	данные отсутствуют	данные отсутствуют
6714	752778.75	1290598.57	данные отсутствуют	данные отсутствуют
6715	752758.25	1290578.07	данные отсутствуют	данные отсутствуют
6716	752733.65	1290546.63	данные отсутствуют	данные отсутствуют
6717	752715.87	1290524.77	данные отсутствуют	данные отсутствуют
6718	752706.32	1290509.74	данные отсутствуют	данные отсутствуют
6719	752698.11	1290487.86	данные отсутствуют	данные отсутствуют
6720	752688.88	1290469.91	данные отсутствуют	данные отсутствуют

Государственный регистратор		ФГИС ЕГРН
полное наименование должности	подпись	инициалы, фамилия

М.П.

Выписка из Единого государственного реестра недвижимости об объекте недвижимости
Описание местоположения земельного участка

Земельный участок			
<small>(вид объекта недвижимости)</small>			
Лист № ___	Раздела 3.2	Всего листов раздела 3.2 : ___	Всего разделов: ___
Всего листов выписки: ___			
30.09.2021 № 99/2021/420838691			
Кадастровый номер:		02:22:000000:205(единое землепользование)	

Сведения о характерных точках границы земельного участка				
Система координат				
Зона №				
Номер точки	Координаты		Описание закрепления на местности	Средняя квадратическая погрешность определения координат характерных точек границ земельного участка, м
	X	Y		
1	2	3	4	5
6721	752688.87	1290469.9	данные отсутствуют	данные отсутствуют
6722	752676.83	1290451.84	данные отсутствуют	данные отсутствуют
6723	752655.72	1290426.32	данные отсутствуют	данные отсутствуют
6724	752655.7	1290426.3	данные отсутствуют	данные отсутствуют
6725	752655.68	1290426.3	данные отсутствуют	данные отсутствуют
6726	752639.99	1290419.81	данные отсутствуют	данные отсутствуют
6727	752630.38	1290402.02	данные отсутствуют	данные отсутствуют
6728	752625.67	1290388.08	данные отсутствуют	данные отсутствуют
6729	752625.66	1290388.07	данные отсутствуют	данные отсутствуют
6730	752625.64	1290388.04	данные отсутствуют	данные отсутствуют
6731	752614.71	1290378.16	данные отсутствуют	данные отсутствуют
6732	752614.7	1290378.15	данные отсутствуют	данные отсутствуют
6733	752614.67	1290378.14	данные отсутствуют	данные отсутствуют
6734	752599.61	1290374.36	данные отсутствуют	данные отсутствуют
6735	752581.82	1290371.91	данные отсутствуют	данные отсутствуют

Государственный регистратор		ФГИС ЕГРН
полное наименование должности	подпись	инициалы, фамилия

М.П.

Раздел 3.2

Выписка из Единого государственного реестра недвижимости об объекте недвижимости
Описание местоположения земельного участка

Земельный участок			
<small>(вид объекта недвижимости)</small>			
Лист № ___	Раздела 3.2	Всего листов раздела 3.2 : ___	Всего разделов: ___
Всего листов выписки: ___			
30.09.2021 № 99/2021/420838691			
Кадастровый номер:		02:22:000000:205(единое землепользование)	

Сведения о характерных точках границы земельного участка				
Система координат				
Зона №				
Номер точки	Координаты		Описание закрепления на местности	Средняя квадратическая погрешность определения координат характерных точек границ земельного участка, м
	X	Y		
1	2	3	4	5
6736	752572.07	1290358.73	данные отсутствуют	данные отсутствуют
6737	752549.11	1290331.18	данные отсутствуют	данные отсутствуют
6738	752549.11	1290321.12	данные отсутствуют	данные отсутствуют
6739	752549.1	1290321.09	данные отсутствуют	данные отсутствуют
6740	752542.99	1290305.25	данные отсутствуют	данные отсутствуют
6741	752542.98	1290305.23	данные отсутствуют	данные отсутствуют
6742	752527.21	1290286.88	данные отсутствуют	данные отсутствуют
6743	752509.45	1290269.12	данные отсутствуют	данные отсутствуют
6744	752495.78	1290249.99	данные отсутствуют	данные отсутствуют
6745	752484.84	1290237.68	данные отсутствуют	данные отсутствуют
6746	752484.81	1290237.66	данные отсутствуют	данные отсутствуют
6747	752461.56	1290225.36	данные отсутствуют	данные отсутствуют
6748	752454.41	1290222.55	данные отсутствуют	данные отсутствуют
6749	752403.42	1290170.01	данные отсутствуют	данные отсутствуют
6750	752367.28	1290161.97	данные отсутствуют	данные отсутствуют

Государственный регистратор		ФГИС ЕГРН
полное наименование должности	подпись	инициалы, фамилия

М.П.

Выписка из Единого государственного реестра недвижимости об объекте недвижимости
Описание местоположения земельного участка

Земельный участок			
(вид объекта недвижимости)			
Лист № ___ Раздела 3.2	Всего листов раздела 3.2 : ___	Всего разделов: ___	Всего листов выписки: ___
30.09.2021.№ 99/2021/420838691			
Кадастровый номер:		02:22:000000:205(единое землепользование)	

Сведения о характерных точках границы земельного участка				
Система координат				
Зона №				
Номер точки	Координаты		Описание закрепления на местности	Средняя квадратическая погрешность определения координат характерных точек границ земельного участка, м
	X	Y		
1	2	3	4	5
6751	752366.97	1290161.84	данные отсутствуют	данные отсутствуют
6752	752360.62	1290155.49	данные отсутствуют	данные отсутствуют
6753	752360.61	1290155.47	данные отсутствуют	данные отсутствуют
6754	752342.31	1290144.89	данные отсутствуют	данные отсутствуют
6755	752309.1	1290117.44	данные отсутствуют	данные отсутствуют
6756	752309.09	1290117.43	данные отсутствуют	данные отсутствуют
6757	752280.68	1290099.15	данные отсутствуют	данные отсутствуют
6758	752266.1	1290088.67	данные отсутствуют	данные отсутствуют
6759	752266.09	1290088.66	данные отсутствуют	данные отсутствуют
6760	752265.86	1290088.54	данные отсутствуют	данные отсутствуют
6761	752283.3	1290081.77	данные отсутствуют	данные отсутствуют
6762	752357.23	1290075.76	данные отсутствуют	данные отсутствуют
6763	752358.45	1290078.64	данные отсутствуют	данные отсутствуют
6764	752368.27	1290090.93	данные отсутствуют	данные отсутствуют
6765	752378.59	1290103.2	данные отсутствуют	данные отсутствуют

Государственный регистратор		ФГИС ЕГРН
полное наименование должности	подпись	инициалы, фамилия

М.П.

Выписка из Единого государственного реестра недвижимости об объекте недвижимости
Описание местоположения земельного участка

Земельный участок			
(вид объекта недвижимости)			
Лист № ___ Раздела 3.2	Всего листов раздела 3.2 : ___	Всего разделов: ___	Всего листов выписки: ___
30.09.2021.№ 99/2021/420838691			
Кадастровый номер:		02:22:000000:205(единое землепользование)	

Сведения о характерных точках границы земельного участка				
Система координат				
Зона №				
Номер точки	Координаты		Описание закрепления на местности	Средняя квадратическая погрешность определения координат характерных точек границ земельного участка, м
	X	Y		
1	2	3	4	5
6766	752406.09	1290122.82	данные отсутствуют	данные отсутствуют
6767	752430.12	1290136.57	данные отсутствуют	данные отсутствуют
6768	752449.76	1290142.47	данные отсутствуют	данные отсутствуют
6769	752458.97	1290136.59	данные отсутствуют	данные отсутствуют
6770	752468.87	1290132.9	данные отсутствуют	данные отсутствуют
6771	752489.1	1290119.67	данные отсутствуют	данные отсутствуют
6772	752491.67	1290118.86	данные отсутствуют	данные отсутствуют
6773	752491.52	1290119.44	данные отсутствуют	данные отсутствуют
6774	752560.65	1290170.36	данные отсутствуют	данные отсутствуют
6775	752563.69	1290168.85	данные отсутствуют	данные отсутствуют
6776	752567.88	1290172.92	данные отсутствуют	данные отсутствуют
6777	752567.95	1290172.93	данные отсутствуют	данные отсутствуют
6778	752634.85	1290133.46	данные отсутствуют	данные отсутствуют
6779	752715.47	1290093.36	данные отсутствуют	данные отсутствуют
6780	752883.79	1289918.06	данные отсутствуют	данные отсутствуют

Государственный регистратор		ФГИС ЕГРН
полное наименование должности	подпись	инициалы, фамилия

М.П.

Земельный участок			
(вид объекта недвижимости)			
Лист № ___ Раздела 3.2	Всего листов раздела 3.2 : ___	Всего разделов: ___	Всего листов выписки: ___
30.09.2021 № 99/2021/420838691			
Кадастровый номер:		02:22:000000:205(единое землепользование)	

Сведения о характерных точках границы земельного участка				
Система координат				
Зона №				
Номер точки	Координаты		Описание закрепления на местности	Средняя квадратическая погрешность определения координат характерных точек границ земельного участка, м
	X	Y		
1	2	3	4	5
6781	752895.2	1289907.4	данные отсутствуют	данные отсутствуют
6782	753076.56	1289723.77	данные отсутствуют	данные отсутствуют
6783	753193.29	1289690.32	данные отсутствуют	данные отсутствуют
6784	753219.67	1289703.41	данные отсутствуют	данные отсутствуют
6785	753233.23	1289688.9	данные отсутствуют	данные отсутствуют
6786	753249.89	1289697.35	данные отсутствуют	данные отсутствуют
6787	753306.03	1289750.6	данные отсутствуют	данные отсутствуют
6788	753306.12	1289750.59	данные отсутствуют	данные отсутствуют
6789	721404.69	1305491.26	данные отсутствуют	данные отсутствуют
6790	721525.89	1305737.57	данные отсутствуют	данные отсутствуют
6791	721615.65	1305801.06	данные отсутствуют	данные отсутствуют
6792	721665.41	1305841.89	данные отсутствуют	данные отсутствуют
6793	721665.5	1305841.87	данные отсутствуют	данные отсутствуют
6794	721667.61	1305837.81	данные отсутствуют	данные отсутствуют
6795	721690.81	1305854.22	данные отсутствуют	данные отсутствуют

Государственный регистратор		ФГИС ЕГРН
полное наименование должности	подпись	инициалы, фамилия

М.П.

Раздел 3.2

Выписка из Единого государственного реестра недвижимости об объекте недвижимости
Описание местоположения земельного участка

Земельный участок			
(вид объекта недвижимости)			
Лист № ___ Раздела 3.2	Всего листов раздела 3.2 : ___	Всего разделов: ___	Всего листов выписки: ___
30.09.2021 № 99/2021/420838691			
Кадастровый номер:		02:22:000000:205(единое землепользование)	

Сведения о характерных точках границы земельного участка				
Система координат				
Зона №				
Номер точки	Координаты		Описание закрепления на местности	Средняя квадратическая погрешность определения координат характерных точек границ земельного участка, м
	X	Y		
1	2	3	4	5
6796	721759.19	1305725.52	данные отсутствуют	данные отсутствуют
6797	721880.39	1305706.24	данные отсутствуют	данные отсутствуют
6798	721887.34	1305741.44	данные отсутствуют	данные отсутствуют
6799	721896.87	1305789.1	данные отсутствуют	данные отсутствуют
6800	721913.33	1305847.53	данные отсутствуют	данные отсутствуют
6801	721931.61	1305921.78	данные отсутствуют	данные отсутствуют
6802	721931.79	1305922.39	данные отсутствуют	данные отсутствуют
6803	721914.86	1305913.27	данные отсутствуют	данные отсутствуют
6804	721802.33	1305837.77	данные отсутствуют	данные отсутствуют
6805	721802.25	1305837.79	данные отсутствуют	данные отсутствуют
6806	721730.46	1305961.87	данные отсутствуют	данные отсутствуют
6807	721730.48	1305961.95	данные отсутствуют	данные отсутствуют
6808	721832.43	1306010.25	данные отсутствуют	данные отсутствуют
6809	721891.05	1306032.38	данные отсутствуют	данные отсутствуют
6810	721982.93	1306088.17	данные отсутствуют	данные отсутствуют

Государственный регистратор		ФГИС ЕГРН
полное наименование должности	подпись	инициалы, фамилия

М.П.

Выписка из Единого государственного реестра недвижимости об объекте недвижимости
Описание местоположения земельного участка

Земельный участок			
(вид объекта недвижимости)			
Лист № ___ Раздела 3.2	Всего листов раздела 3.2 : ___	Всего разделов: ___	Всего листов выписки: ___
30.09.2021 № 99/2021/420838691			
Кадастровый номер:		02:22:000000:205(единое землепользование)	

Сведения о характерных точках границы земельного участка				
Система координат				
Зона №				
Номер точки	Координаты		Описание закрепления на местности	Средняя квадратическая погрешность определения координат характерных точек границ земельного участка, м
	X	Y		
1	2	3	4	5
6811	721986.08	1306097.78	данные отсутствуют	данные отсутствуют
6812	721946.45	1306229.52	данные отсутствуют	данные отсутствуют
6813	721847.84	1306501.85	данные отсутствуют	данные отсутствуют
6814	721768.03	1306674.89	данные отсутствуют	данные отсутствуют
6815	721768.05	1306674.97	данные отсутствуют	данные отсутствуют
6816	721943.66	1306760.39	данные отсутствуют	данные отсутствуют
6817	721875.18	1306902.61	данные отсутствуют	данные отсутствуют
6818	721875.2	1306902.69	данные отсутствуют	данные отсутствуют
6819	721933.9	1306943.61	данные отсутствуют	данные отсутствуют
6820	721928.11	1306960.25	данные отсутствуют	данные отсутствуют
6821	722044.74	1306992.43	данные отсутствуют	данные отсутствуют
6822	722113.12	1306815.46	данные отсутствуют	данные отсутствуют
6823	722141.28	1306747.07	данные отсутствуют	данные отсутствуют
6824	722201.59	1306686.77	данные отсутствуют	данные отсутствуют
6825	722324.16	1306787.9	данные отсутствуют	данные отсутствуют

Государственный регистратор		ФГИС ЕГРН
полное наименование должности	подпись	инициалы, фамилия

М.П.

Раздел 3.2

Выписка из Единого государственного реестра недвижимости об объекте недвижимости
Описание местоположения земельного участка

Земельный участок			
(вид объекта недвижимости)			
Лист № ___ Раздела 3.2	Всего листов раздела 3.2 : ___	Всего разделов: ___	Всего листов выписки: ___
30.09.2021 № 99/2021/420838691			
Кадастровый номер:		02:22:000000:205(единое землепользование)	

Сведения о характерных точках границы земельного участка				
Система координат				
Зона №				
Номер точки	Координаты		Описание закрепления на местности	Средняя квадратическая погрешность определения координат характерных точек границ земельного участка, м
	X	Y		
1	2	3	4	5
6826	722360.51	1306841.22	данные отсутствуют	данные отсутствуют
6827	722394.02	1306886.38	данные отсутствуют	данные отсутствуют
6828	722441.64	1306950.93	данные отсутствуют	данные отсутствуют
6829	722486.46	1307007.61	данные отсутствуют	данные отсутствуют
6830	722515.82	1307042.94	данные отсутствуют	данные отсутствуют
6831	722548.81	1307080.84	данные отсутствуют	данные отсутствуют
6832	722581.71	1307118.66	данные отсутствуют	данные отсутствуют
6833	722615.95	1307160.48	данные отсутствуют	данные отсутствуют
6834	722679.4	1307232.6	данные отсутствуют	данные отсутствуют
6835	722737.85	1307298.39	данные отсутствуют	данные отсутствуют
6836	722806.81	1307376.25	данные отсутствуют	данные отсутствуют
6837	722875.77	1307454.13	данные отсутствуют	данные отсутствуют
6838	722932.4	1307516.76	данные отсутствуют	данные отсутствуют
6839	722195.68	1307224.67	данные отсутствуют	данные отсутствуют
6840	722031.62	1307156.72	данные отсутствуют	данные отсутствуют

Государственный регистратор		ФГИС ЕГРН
полное наименование должности	подпись	инициалы, фамилия

М.П.

Выписка из Единого государственного реестра недвижимости об объекте недвижимости
Описание местоположения земельного участка

Земельный участок			
<small>(вид объекта недвижимости)</small>			
Лист № ___	Раздела 3.2	Всего листов раздела 3.2 : ___	Всего разделов: ___
Всего листов выписки: ___			
30.09.2021 № 99/2021/420838691			
Кадастровый номер:		02:22:000000:205(единое землепользование)	

Сведения о характерных точках границы земельного участка				
Система координат				
Зона №				
Номер точки	Координаты		Описание закрепления на местности	Средняя квадратическая погрешность определения координат характерных точек границ земельного участка, м
	X	Y		
1	2	3	4	5
6841	721720.38	1307040.01	данные отсутствуют	данные отсутствуют
6842	721655.74	1307011.25	данные отсутствуют	данные отсутствуют
6843	721501.62	1306862.36	данные отсутствуют	данные отсутствуют
6844	721450.51	1306815.41	данные отсутствуют	данные отсутствуют
6845	721287.08	1306676.58	данные отсутствуют	данные отсутствуют
6846	720829.85	1306258.24	данные отсутствуют	данные отсутствуют
6847	720830.01	1306257.33	данные отсутствуют	данные отсутствуют
6848	720830.1	1306255.34	данные отсутствуют	данные отсутствуют
6849	720828.11	1306255.22	данные отсутствуют	данные отсутствуют
6850	720818.21	1306246.54	данные отсутствуют	данные отсутствуют
6851	721004.23	1305653.25	данные отсутствуют	данные отсутствуют
6852	721005.48	1305653.34	данные отсутствуют	данные отсутствуют
6853	721030.82	1305658.13	данные отсутствуют	данные отсутствуют
6854	721132.92	1305723.24	данные отсутствуют	данные отсутствуют
6855	721216.2	1305789.86	данные отсутствуют	данные отсутствуют

Государственный регистратор		ФГИС ЕГРН
полное наименование должности	подпись	инициалы, фамилия

М.П.

Раздел 3.2

Выписка из Единого государственного реестра недвижимости об объекте недвижимости
Описание местоположения земельного участка

Земельный участок			
<small>(вид объекта недвижимости)</small>			
Лист № ___	Раздела 3.2	Всего листов раздела 3.2 : ___	Всего разделов: ___
Всего листов выписки: ___			
30.09.2021 № 99/2021/420838691			
Кадастровый номер:		02:22:000000:205(единое землепользование)	

Сведения о характерных точках границы земельного участка				
Система координат				
Зона №				
Номер точки	Координаты		Описание закрепления на местности	Средняя квадратическая погрешность определения координат характерных точек границ земельного участка, м
	X	Y		
1	2	3	4	5
6856	721335.88	1305592.15	данные отсутствуют	данные отсутствуют
6857	721358.96	1305561.51	данные отсутствуют	данные отсутствуют
6858	720677.27	1305411.81	данные отсутствуют	данные отсутствуют
6859	720822.06	1305496.27	данные отсутствуют	данные отсутствуют
6860	720942.71	1305456.05	данные отсутствуют	данные отсутствуют
6861	720958.8	1305645.06	данные отсутствуют	данные отсутствуют
6862	720973.18	1305647.47	данные отсутствуют	данные отсутствуют
6863	720792.51	1306224.04	данные отсутствуют	данные отсутствуют
6864	720791.85	1306223.46	данные отсутствуют	данные отсутствуют
6865	720791.31	1306222.91	данные отсутствуют	данные отсутствуют
6866	720457.76	1306076.69	данные отсутствуют	данные отсутствуют
6867	720524.44	1305870.29	данные отсутствуют	данные отсутствуют
6868	720536.51	1305793.87	данные отсутствуют	данные отсутствуют
6869	720544.55	1305733.55	данные отсутствуют	данные отсутствуют
6870	720552.6	1305641.04	данные отсутствуют	данные отсутствуют

Государственный регистратор		ФГИС ЕГРН
полное наименование должности	подпись	инициалы, фамилия

М.П.

Выписка из Единого государственного реестра недвижимости об объекте недвижимости
Описание местоположения земельного участка

Земельный участок			
(вид объекта недвижимости)			
Лист № ___	Раздела 3.2	Всего листов раздела 3.2 : ___	Всего разделов: ___
Всего листов выписки: ___			
30.09.2021 № 99/2021/420838691			
Кадастровый номер:		02:22:000000:205(единое землепользование)	

Сведения о характерных точках границы земельного участка				
Система координат				
Зона №				
Номер точки	Координаты		Описание закрепления на местности	Средняя квадратическая погрешность определения координат характерных точек границ земельного участка, м
	X	Y		
1	2	3	4	5
6871	720588.79	1305560.59	данные отсутствуют	данные отсутствуют
6872	720791.65	1306119.63	данные отсутствуют	данные отсутствуют
6873	720792.25	1306117.73	данные отсутствуют	данные отсутствуют
6874	720794.18	1306118.32	данные отсутствуют	данные отсутствуют
6875	720793.56	1306120.23	данные отсутствуют	данные отсутствуют
6876	720810.57	1306059.35	данные отсутствуют	данные отсутствуют
6877	720811.16	1306057.45	данные отсутствуют	данные отсутствуют
6878	720813.09	1306058.04	данные отсутствуют	данные отсутствуют
6879	720812.48	1306059.95	данные отсутствуют	данные отсутствуют
6880	720888.19	1305809.21	данные отсутствуют	данные отсутствуют
6881	720888.79	1305807.3	данные отсутствуют	данные отсутствуют
6882	720890.7	1305807.89	данные отсутствуют	данные отсутствуют
6883	720890.1	1305809.8	данные отсутствуют	данные отсутствуют
6884	720849.38	1305934.33	данные отсутствуют	данные отсутствуют
6885	720849.97	1305932.42	данные отсутствуют	данные отсутствуют

Государственный регистратор		ФГИС ЕГРН
полное наименование должности	подпись	инициалы, фамилия

М.П.

Раздел 3.2

Выписка из Единого государственного реестра недвижимости об объекте недвижимости
Описание местоположения земельного участка

Земельный участок			
(вид объекта недвижимости)			
Лист № ___	Раздела 3.2	Всего листов раздела 3.2 : ___	Всего разделов: ___
Всего листов выписки: ___			
30.09.2021 № 99/2021/420838691			
Кадастровый номер:		02:22:000000:205(единое землепользование)	

Сведения о характерных точках границы земельного участка				
Система координат				
Зона №				
Номер точки	Координаты		Описание закрепления на местности	Средняя квадратическая погрешность определения координат характерных точек границ земельного участка, м
	X	Y		
1	2	3	4	5
6886	720851.88	1305933.01	данные отсутствуют	данные отсутствуют
6887	720851.29	1305934.92	данные отсутствуют	данные отсутствуют
6888	720867.81	1305874.71	данные отсутствуют	данные отсутствуют
6889	720868.41	1305872.8	данные отсутствуют	данные отсутствуют
6890	720870.32	1305873.4	данные отсутствуют	данные отсутствуют
6891	720869.72	1305875.3	данные отсутствуют	данные отсутствуют
6892	720772.21	1306182.23	данные отсутствуют	данные отсутствуют
6893	720772.83	1306180.32	данные отсутствуют	данные отсутствуют
6894	720774.72	1306180.91	данные отсутствуют	данные отсутствуют
6895	720774.12	1306182.82	данные отсутствуют	данные отсутствуют
6896	720829.38	1305999.11	данные отсутствуют	данные отсутствуют
6897	720829.95	1305997.2	данные отсутствуют	данные отсутствуют
6898	720831.86	1305997.79	данные отсутствуют	данные отсутствуют
6899	720831.27	1305999.7	данные отсутствуют	данные отсутствуют
6900	721973.14	1305944.65	данные отсутствуют	данные отсутствуют

Государственный регистратор		ФГИС ЕГРН
полное наименование должности	подпись	инициалы, фамилия

М.П.

Выписка из Единого государственного реестра недвижимости об объекте недвижимости
Описание местоположения земельного участка

Земельный участок			
<small>(вид объекта недвижимости)</small>			
Лист № ___	Раздела 3.2	Всего листов раздела 3.2 : ___	Всего разделов: ___
Всего листов выписки: ___			
30.09.2021 № 99/2021/420838691			
Кадастровый номер:		02:22:000000:205(единое землепользование)	

Сведения о характерных точках границы земельного участка				
Система координат				
Зона №				
Номер точки	Координаты		Описание закрепления на местности	Средняя квадратическая погрешность определения координат характерных точек границ земельного участка, м
	X	Y		
1	2	3	4	5
6901	721966.26	1305920.81	данные отсутствуют	данные отсутствуют
6902	721957.09	1305884.46	данные отсутствуют	данные отсутствуют
6903	721942.61	1305832.86	данные отсутствуют	данные отсутствуют
6904	721941.22	1305824.33	данные отсутствуют	данные отсутствуют
6905	721933.78	1305791.72	данные отсутствуют	данные отсутствуют
6906	721914.3	1305700.84	данные отсутствуют	данные отсутствуют
6907	721936.14	1305697.36	данные отсутствуют	данные отсутствуют
6908	722056.79	1305834.1	данные отсутствуют	данные отсутствуют
6909	722036.7	1305978.88	данные отсутствуют	данные отсутствуют
6910	717717.54	1294291.64	данные отсутствуют	данные отсутствуют
6911	717765.9	1294370.78	данные отсутствуют	данные отсутствуют
6912	717930.47	1294433.5	данные отсутствуют	данные отсутствуют
6913	717947.04	1294439.81	данные отсутствуют	данные отсутствуют
6914	717950.83	1294432.77	данные отсутствуют	данные отсутствуют
6915	717963.52	1294432.32	данные отсутствуют	данные отсутствуют

Государственный регистратор		ФГИС ЕГРН
полное наименование должности	подпись	инициалы, фамилия

М.П.

Раздел 3.2

Выписка из Единого государственного реестра недвижимости об объекте недвижимости
Описание местоположения земельного участка

Земельный участок			
<small>(вид объекта недвижимости)</small>			
Лист № ___	Раздела 3.2	Всего листов раздела 3.2 : ___	Всего разделов: ___
Всего листов выписки: ___			
30.09.2021 № 99/2021/420838691			
Кадастровый номер:		02:22:000000:205(единое землепользование)	

Сведения о характерных точках границы земельного участка				
Система координат				
Зона №				
Номер точки	Координаты		Описание закрепления на местности	Средняя квадратическая погрешность определения координат характерных точек границ земельного участка, м
	X	Y		
1	2	3	4	5
6916	718192.93	1294385.58	данные отсутствуют	данные отсутствуют
6917	718469.07	1294330.36	данные отсутствуют	данные отсутствуют
6918	718546.18	1294315.59	данные отсутствуют	данные отсутствуют
6919	718552.47	1294316.4	данные отсутствуют	данные отсутствуют
6920	718582.3	1294330.66	данные отсутствуют	данные отсутствуют
6921	718600.68	1294345.73	данные отсутствуют	данные отсутствуют
6922	718611.09	1294356.22	данные отсутствуют	данные отсутствуют
6923	718630.76	1294381.04	данные отсутствуют	данные отсутствуют
6924	718774	1294598.71	данные отсутствуют	данные отсутствуют
6925	718816.67	1294668.72	данные отсутствуют	данные отсутствуют
6926	718825.82	1294687.66	данные отсутствуют	данные отсутствуют
6927	718838.56	1294726.01	данные отсутствуют	данные отсутствуют
6928	718960.95	1295075.73	данные отсутствуют	данные отсутствуют
6929	718700	1295200	данные отсутствуют	данные отсутствуют
6930	718431.79	1295365.17	данные отсутствуют	данные отсутствуют

Государственный регистратор		ФГИС ЕГРН
полное наименование должности	подпись	инициалы, фамилия

М.П.

Выписка из Единого государственного реестра недвижимости об объекте недвижимости
Описание местоположения земельного участка

Земельный участок			
(вид объекта недвижимости)			
Лист № ___	Раздела 3.2	Всего листов раздела 3.2 : ___	Всего разделов: ___
Всего листов выписки: ___			
30.09.2021 № 99/2021/420838691			
Кадастровый номер:		02:22:000000:205(единое землепользование)	

Сведения о характерных точках границы земельного участка				
Система координат				
Зона №				
Номер точки	Координаты		Описание закрепления на местности	Средняя квадратическая погрешность определения координат характерных точек границ земельного участка, м
	X	Y		
1	2	3	4	5
6931	718392.06	1295363.08	данные отсутствуют	данные отсутствуют
6932	718344.19	1295344.41	данные отсутствуют	данные отсутствуют
6933	718347.56	1295334.64	данные отсутствуют	данные отсутствуют
6934	718246.41	1295304.58	данные отсутствуют	данные отсутствуют
6935	718119.24	1295272.95	данные отсутствуют	данные отсутствуют
6936	718058.94	1295249.76	данные отсутствуют	данные отсутствуют
6937	718003.28	1295190.9	данные отсутствуют	данные отсутствуют
6938	718018.28	1295163.05	данные отсутствуют	данные отсутствуют
6939	718021.79	1295133.19	данные отсутствуют	данные отсутствуют
6940	718023.83	1295129.47	данные отсутствуют	данные отсутствуют
6941	718032.27	1295116.05	данные отсутствуют	данные отсутствуют
6942	718032.28	1295116	данные отсутствуют	данные отсутствуют
6943	718032.66	1295104.89	данные отсутствуют	данные отсутствуют
6944	718035.35	1295090.71	данные отсутствуют	данные отсутствуют
6945	718036.88	1295075.76	данные отсутствуют	данные отсутствуют

Государственный регистратор		ФГИС ЕГРН
полное наименование должности	подпись	инициалы, фамилия

М.П.

Выписка из Единого государственного реестра недвижимости об объекте недвижимости
Описание местоположения земельного участка

Земельный участок			
(вид объекта недвижимости)			
Лист № ___	Раздела 3.2	Всего листов раздела 3.2 : ___	Всего разделов: ___
Всего листов выписки: ___			
30.09.2021 № 99/2021/420838691			
Кадастровый номер:		02:22:000000:205(единое землепользование)	

Сведения о характерных точках границы земельного участка				
Система координат				
Зона №				
Номер точки	Координаты		Описание закрепления на местности	Средняя квадратическая погрешность определения координат характерных точек границ земельного участка, м
	X	Y		
1	2	3	4	5
6946	718041.48	1295062.35	данные отсутствуют	данные отсутствуют
6947	718041.48	1295062.32	данные отсутствуют	данные отсутствуют
6948	718041.48	1295049.28	данные отсутствуют	данные отсутствуют
6949	718041.48	1295049.25	данные отсутствуют	данные отсутствуют
6950	718037.65	1295036.23	данные отсутствуют	данные отсутствуют
6951	718037.64	1295036.22	данные отсутствуют	данные отсутствуют
6952	718037.63	1295036.21	данные отсутствуют	данные отсутствуют
6953	718031.88	1295028.54	данные отсутствуют	данные отсутствуют
6954	718029.59	1295018.2	данные отсутствуют	данные отсутствуют
6955	718029.58	1295018.18	данные отсутствуют	данные отсутствуют
6956	718029.57	1295018.16	данные отсутствуют	данные отсутствуют
6957	718023.44	1295010.88	данные отсутствуют	данные отсутствуют
6958	718018.45	1295004.38	данные отсутствуют	данные отсутствуют
6959	718018.42	1295004.35	данные отсутствуют	данные отсутствуют
6960	718006.92	1294998.59	данные отсутствуют	данные отсутствуют

Государственный регистратор		ФГИС ЕГРН
полное наименование должности	подпись	инициалы, фамилия

М.П.

Выписка из Единого государственного реестра недвижимости об объекте недвижимости
Описание местоположения земельного участка

Земельный участок			
<small>(вид объекта недвижимости)</small>			
Лист № ___	Раздела 3.2	Всего листов раздела 3.2 : ___	Всего разделов: ___
Всего листов выписки: ___			
30.09.2021 № 99/2021/420838691			
Кадастровый номер:		02:22:000000:205(единое землепользование)	

Сведения о характерных точках границы земельного участка				
Система координат				
Зона №				
Номер точки	Координаты		Описание закрепления на местности	Средняя квадратическая погрешность определения координат характерных точек границ земельного участка, м
	X	Y		
1	2	3	4	5
6961	718006.91	1294998.58	данные отсутствуют	данные отсутствуют
6962	718000.04	1294996.29	данные отсутствуют	данные отсутствуют
6963	717990.86	1294982.53	данные отсутствуют	данные отсутствуют
6964	717983.96	1294971.41	данные отсутствуют	данные отсутствуют
6965	717983.95	1294971.4	данные отсутствуют	данные отсутствуют
6966	717976.28	1294961.81	данные отсутствуют	данные отсутствуют
6967	717976.26	1294961.8	данные отсутствуют	данные отсутствуют
6968	717974.23	1294960.27	данные отсутствуют	данные отсутствуют
6969	717941.86	1294912.96	данные отсутствуют	данные отсутствуют
6970	717841.13	1294857.39	данные отсутствуют	данные отсутствуют
6971	717764.24	1294833.99	данные отсутствуют	данные отсутствуют
6972	717763.48	1294833	данные отсутствуют	данные отсутствуют
6973	717758.13	1294813.85	данные отсутствуют	данные отсутствуют
6974	717758.51	1294795.07	данные отсутствуют	данные отсутствуют
6975	717758.51	1294787.02	данные отсутствуют	данные отсутствуют

Государственный регистратор		ФГИС ЕГРН
полное наименование должности	подпись	инициалы, фамилия

М.П.

Раздел 3.2

Выписка из Единого государственного реестра недвижимости об объекте недвижимости
Описание местоположения земельного участка

Земельный участок			
<small>(вид объекта недвижимости)</small>			
Лист № ___	Раздела 3.2	Всего листов раздела 3.2 : ___	Всего разделов: ___
Всего листов выписки: ___			
30.09.2021 № 99/2021/420838691			
Кадастровый номер:		02:22:000000:205(единое землепользование)	

Сведения о характерных точках границы земельного участка				
Система координат				
Зона №				
Номер точки	Координаты		Описание закрепления на местности	Средняя квадратическая погрешность определения координат характерных точек границ земельного участка, м
	X	Y		
1	2	3	4	5
6976	717758.5	1294786.99	данные отсутствуют	данные отсутствуют
6977	717755.82	1294779.32	данные отсутствуют	данные отсутствуют
6978	717755.79	1294779.28	данные отсутствуют	данные отсутствуют
6979	717755.76	1294779.27	данные отсутствуют	данные отсутствуют
6980	717751.54	1294778.12	данные отсутствуют	данные отсутствуют
6981	717751.52	1294778.12	данные отсутствуют	данные отсутствуют
6982	717751.49	1294778.13	данные отсутствуют	данные отсутствуют
6983	717743.26	1294781.56	данные отсутствуют	данные отсутствуют
6984	717741.77	1294781.15	данные отсутствуют	данные отсутствуют
6985	717740.4	1294777.5	данные отсутствуют	данные отсутствуют
6986	717733.11	1294765.01	данные отсутствуют	данные отсутствуют
6987	717732.63	1294760.17	данные отсутствуют	данные отсутствуют
6988	717732.62	1294760.14	данные отсутствуют	данные отсутствуют
6989	717729.55	1294754.39	данные отсутствуют	данные отсутствуют
6990	717729.53	1294754.36	данные отсутствуют	данные отсутствуют

Государственный регистратор		ФГИС ЕГРН
полное наименование должности	подпись	инициалы, фамилия

М.П.

Выписка из Единого государственного реестра недвижимости об объекте недвижимости
Описание местоположения земельного участка

Земельный участок			
(вид объекта недвижимости)			
Лист № ___ Раздела 3.2	Всего листов раздела 3.2 : ___	Всего разделов: ___	Всего листов выписки: ___
30.09.2021 № 99/2021/420838691			
Кадастровый номер:		02:22:000000:205(единое землепользование)	

Сведения о характерных точках границы земельного участка				
Система координат				
Зона №				
Номер точки	Координаты		Описание закрепления на местности	Средняя квадратическая погрешность определения координат характерных точек границ земельного участка, м
	X	Y		
1	2	3	4	5
6991	717725.7	1294750.91	данные отсутствуют	данные отсутствуют
6992	717724.1	1294749.56	данные отсутствуют	данные отсутствуют
6993	717716.08	1294735.81	данные отсутствуют	данные отсутствуют
6994	717684.82	1294721.92	данные отсутствуют	данные отсутствуют
6995	717670.92	1294697.61	данные отсутствуют	данные отсутствуют
6996	717668.1	1294675.05	данные отсутствуют	данные отсутствуют
6997	717672.36	1294674.76	данные отсутствуют	данные отсутствуют
6998	717678.88	1294673.23	данные отсутствуют	данные отсутствуют
6999	717678.91	1294673.22	данные отсутствуют	данные отсутствуют
7000	717678.93	1294673.19	данные отсутствуют	данные отсутствуют
7001	717682.38	1294668.21	данные отсутствуют	данные отсутствуют
7002	717682.39	1294668.2	данные отсутствуют	данные отсутствуют
7003	717682.4	1294668.17	данные отсутствуют	данные отсутствуют
7004	717682.78	1294661.64	данные отсутствуют	данные отсутствуют
7005	717683.55	1294653.2	данные отсутствуют	данные отсутствуют

Государственный регистратор		ФГИС ЕГРН
полное наименование должности	подпись	инициалы, фамилия

М.П.

Раздел 3.2

Выписка из Единого государственного реестра недвижимости об объекте недвижимости
Описание местоположения земельного участка

Земельный участок			
(вид объекта недвижимости)			
Лист № ___ Раздела 3.2	Всего листов раздела 3.2 : ___	Всего разделов: ___	Всего листов выписки: ___
30.09.2021 № 99/2021/420838691			
Кадастровый номер:		02:22:000000:205(единое землепользование)	

Сведения о характерных точках границы земельного участка				
Система координат				
Зона №				
Номер точки	Координаты		Описание закрепления на местности	Средняя квадратическая погрешность определения координат характерных точек границ земельного участка, м
	X	Y		
1	2	3	4	5
7006	717683.55	1294641.7	данные отсутствуют	данные отсутствуют
7007	717683.93	1294633.66	данные отсутствуют	данные отсутствуют
7008	717685.47	1294622.15	данные отсутствуют	данные отсутствуют
7009	717687	1294610.3	данные отсутствуют	данные отсутствуют
7010	717690.82	1294605.33	данные отсутствуют	данные отсутствуют
7011	717693.13	1294601.48	данные отсутствуют	данные отсутствуют
7012	717693.14	1294601.43	данные отсутствуют	данные отсутствуют
7013	717692.75	1294595.3	данные отсутствуют	данные отсутствуют
7014	717692.74	1294595.27	данные отсутствуют	данные отсутствуют
7015	717692.73	1294595.26	данные отсутствуют	данные отсутствуют
7016	717690.43	1294592.18	данные отсутствуют	данные отсутствуют
7017	717686.21	1294587.57	данные отсутствуют	данные отсутствуют
7018	717685.15	1294586.42	данные отсутствуют	данные отсутствуют
7019	717688.29	1294579.5	данные отсутствуют	данные отсутствуют
7020	717705.66	1294558.67	данные отсутствуют	данные отсутствуют

Государственный регистратор		ФГИС ЕГРН
полное наименование должности	подпись	инициалы, фамилия

М.П.

Выписка из Единого государственного реестра недвижимости об объекте недвижимости
Описание местоположения земельного участка

Земельный участок			
<small>(вид объекта недвижимости)</small>			
Лист № ___ Раздела 3.2	Всего листов раздела 3.2 : ___	Всего разделов: ___	Всего листов выписки: ___
30.09.2021 № 99/2021/420838691			
Кадастровый номер:		02:22:000000:205(единое землепользование)	

Сведения о характерных точках границы земельного участка				
Система координат				
Зона №				
Номер точки	Координаты		Описание закрепления на местности	Средняя квадратическая погрешность определения координат характерных точек границ земельного участка, м
	X	Y		
1	2	3	4	5
7021	717729.98	1294530.88	данные отсутствуют	данные отсутствуют
7022	717736.92	1294503.09	данные отсутствуют	данные отсутствуют
7023	717729.98	1294454.46	данные отсутствуют	данные отсутствуют
7024	717695.24	1294440.57	данные отсутствуют	данные отсутствуют
7025	717684.82	1294426.68	данные отсутствуют	данные отсутствуют
7026	717688.29	1294381.52	данные отсутствуют	данные отсутствуют
7027	717684.82	1294325.95	данные отсутствуют	данные отсутствуют
7028	717681.98	1294289.07	данные отсутствуют	данные отсутствуют
7029	717682.36	1294288.98	данные отсутствуют	данные отсутствуют
7030	717692.43	1294289.1	данные отсутствуют	данные отсутствуют
7031	717706.79	1294290.41	данные отсутствуют	данные отсутствуют
7032	739304.21	1295676.19	-	7.07
7033	739351.98	1295905.43	-	7.07
7034	739307.08	1295919.21	-	7.07
7035	739313.52	1295949.67	-	7.07

Государственный регистратор		ФГИС ЕГРН
полное наименование должности	подпись	инициалы, фамилия

М.П.

Раздел 3.2

Выписка из Единого государственного реестра недвижимости об объекте недвижимости
Описание местоположения земельного участка

Земельный участок			
<small>(вид объекта недвижимости)</small>			
Лист № ___ Раздела 3.2	Всего листов раздела 3.2 : ___	Всего разделов: ___	Всего листов выписки: ___
30.09.2021 № 99/2021/420838691			
Кадастровый номер:		02:22:000000:205(единое землепользование)	

Сведения о характерных точках границы земельного участка				
Система координат				
Зона №				
Номер точки	Координаты		Описание закрепления на местности	Средняя квадратическая погрешность определения координат характерных точек границ земельного участка, м
	X	Y		
1	2	3	4	5
7036	739278.53	1295965.36	-	7.07
7037	739263.05	1295918.19	данные отсутствуют	7.07
7038	739274.25	1295820.47	-	7.07
7039	739270.12	1295799.93	-	7.07
7040	739267.8	1295779.25	-	7.07
7041	739274.49	1295755.77	-	7.07
7042	739270.49	1295687.18	-	7.07
7043	739282.22	1295651.13	-	7.07
7044	766536.84	1284576.35	данные отсутствуют	данные отсутствуют
7045	766488.63	1284736.29	данные отсутствуют	данные отсутствуют
7046	766040	1284408.44	данные отсутствуют	данные отсутствуют
7047	765974.64	1284361.18	данные отсутствуют	данные отсутствуют
7048	765906.36	1284337.63	данные отсутствуют	данные отсутствуют
7049	765820.27	1284311.15	данные отсутствуют	данные отсутствуют
7050	765710.54	1284326.18	данные отсутствуют	данные отсутствуют

Государственный регистратор		ФГИС ЕГРН
полное наименование должности	подпись	инициалы, фамилия

М.П.

Выписка из Единого государственного реестра недвижимости об объекте недвижимости
Описание местоположения земельного участка

Земельный участок			
(вид объекта недвижимости)			
Лист № ___ Раздела 3.2	Всего листов раздела 3.2 : ___	Всего разделов: ___	Всего листов выписки: ___
30.09.2021 № 99/2021/420838691			
Кадастровый номер:		02:22:000000:205(единое землепользование)	

Сведения о характерных точках границы земельного участка				
Система координат				
Зона №				
Номер точки	Координаты		Описание закрепления на местности	Средняя квадратическая погрешность определения координат характерных точек границ земельного участка, м
	X	Y		
1	2	3	4	5
7051	765547.41	1284341.32	данные отсутствуют	данные отсутствуют
7052	765482.06	1284302.95	данные отсутствуют	данные отсутствуют
7053	765383.98	1284221.03	данные отсутствуют	данные отсутствуют
7054	766031.65	1284394.87	данные отсутствуют	данные отсутствуют
7055	766032.96	1284396.38	данные отсутствуют	данные отсутствуют
7056	766031.45	1284397.69	данные отсутствуют	данные отсутствуют
7057	766030.14	1284396.18	данные отсутствуют	данные отсутствуют
7058	766063.61	1284318.97	данные отсутствуют	данные отсутствуют
7059	766065.56	1284318.97	данные отсутствуют	данные отсутствуют
7060	766065.56	1284320.92	данные отсутствуют	данные отсутствуют
7061	766063.61	1284320.92	данные отсутствуют	данные отсутствуют
7062	765359.84	1284376.3	данные отсутствуют	данные отсутствуют
7063	765428.02	1284429.36	данные отсутствуют	данные отсутствуют
7064	765454.64	1284449.94	данные отсутствуют	данные отсутствуют
7065	765454.65	1284449.95	данные отсутствуют	данные отсутствуют

Государственный регистратор		ФГИС ЕГРН
полное наименование должности	подпись	инициалы, фамилия

М.П.

Выписка из Единого государственного реестра недвижимости об объекте недвижимости
Описание местоположения земельного участка

Земельный участок			
(вид объекта недвижимости)			
Лист № ___ Раздела 3.2	Всего листов раздела 3.2 : ___	Всего разделов: ___	Всего листов выписки: ___
30.09.2021 № 99/2021/420838691			
Кадастровый номер:		02:22:000000:205(единое землепользование)	

Сведения о характерных точках границы земельного участка				
Система координат				
Зона №				
Номер точки	Координаты		Описание закрепления на местности	Средняя квадратическая погрешность определения координат характерных точек границ земельного участка, м
	X	Y		
1	2	3	4	5
7066	765477.99	1284465.04	данные отсутствуют	данные отсутствуют
7067	765493.35	1284471.63	данные отсутствуют	данные отсутствуют
7068	765493.37	1284471.64	данные отсутствуют	данные отсутствуют
7069	765515.06	1284477.13	данные отсутствуют	данные отсутствуют
7070	765538.94	1284480.42	данные отсутствуют	данные отсутствуют
7071	765552.4	1284480.97	данные отсутствуют	данные отсутствуют
7072	765568.05	1284479.87	данные отсутствуют	данные отсутствуют
7073	765595.5	1284472.46	данные отсутствуют	данные отсутствуют
7074	765624.86	1284463.68	данные отсутствуют	данные отсутствуют
7075	765664.64	1284451.61	данные отсутствуют	данные отсутствуют
7076	765722.27	1284438.16	данные отсутствуют	данные отсутствуют
7077	765754.23	1284432.17	данные отсутствуют	данные отсутствуют
7078	765771.9	1284432.4	данные отсутствуют	данные отсутствуют
7079	765791.09	1284437.06	данные отсутствуют	данные отсутствуют
7080	765819.08	1284447.76	данные отсутствуют	данные отсутствуют

Государственный регистратор		ФГИС ЕГРН
полное наименование должности	подпись	инициалы, фамилия

М.П.

Выписка из Единого государственного реестра недвижимости об объекте недвижимости
Описание местоположения земельного участка

Земельный участок			
<small>(вид объекта недвижимости)</small>			
Лист № ___ Раздела 3.2	Всего листов раздела 3.2 : ___	Всего разделов: ___	Всего листов выписки: ___
30.09.2021.№ 99/2021/420838691			
Кадастровый номер:		02:22:000000:205(единое землепользование)	

Сведения о характерных точках границы земельного участка				
Система координат				
Зона №				
Номер точки	Координаты		Описание закрепления на местности	Средняя квадратическая погрешность определения координат характерных точек границ земельного участка, м
	X	Y		
1	2	3	4	5
7081	765843.22	1284458.18	данные отсутствуют	данные отсутствуют
7082	765865.16	1284470.26	данные отсутствуют	данные отсутствуют
7083	765896.17	1284490.29	данные отсутствуют	данные отсутствуют
7084	765926.63	1284510.59	данные отсутствуют	данные отсутствуют
7085	766012.79	1284563.55	данные отсутствуют	данные отсутствуют
7086	766060.26	1284596.75	данные отсутствуют	данные отсутствуют
7087	766109.93	1284632.15	данные отсутствуют	данные отсутствуют
7088	766182.18	1284687.96	данные отсутствуют	данные отсутствуют
7089	766382.16	1284836.85	данные отсутствуют	данные отсутствуют
7090	766328.71	1284875.82	данные отсутствуют	данные отсутствуют
7091	766349.53	1284899.47	данные отсутствуют	данные отсутствуют
7092	766410.14	1284857.68	данные отсутствуют	данные отсутствуют
7093	766438.2	1284878.57	данные отсутствуют	данные отсутствуют
7094	766495.2	1284921.92	данные отсутствуют	данные отсутствуют
7095	766503.73	1284928.5	данные отсутствуют	данные отсутствуют

Государственный регистратор		ФГИС ЕГРН
полное наименование должности	подпись	инициалы, фамилия

М.П.

Раздел 3.2

Выписка из Единого государственного реестра недвижимости об объекте недвижимости
Описание местоположения земельного участка

Земельный участок			
<small>(вид объекта недвижимости)</small>			
Лист № ___ Раздела 3.2	Всего листов раздела 3.2 : ___	Всего разделов: ___	Всего листов выписки: ___
30.09.2021.№ 99/2021/420838691			
Кадастровый номер:		02:22:000000:205(единое землепользование)	

Сведения о характерных точках границы земельного участка				
Система координат				
Зона №				
Номер точки	Координаты		Описание закрепления на местности	Средняя квадратическая погрешность определения координат характерных точек границ земельного участка, м
	X	Y		
1	2	3	4	5
7096	766564.91	1284987.49	данные отсутствуют	данные отсутствуют
7097	766588.9	1285033.08	данные отсутствуют	данные отсутствуют
7098	766592.3	1285048.09	данные отсутствуют	данные отсутствуют
7099	766592.31	1285048.1	данные отсутствуют	данные отсутствуют
7100	766608.22	1285089.82	данные отсутствуют	данные отсутствуют
7101	766639.5	1285163.9	данные отсутствуют	данные отсутствуют
7102	766654.27	1285202.54	данные отсутствуют	данные отсутствуют
7103	766665.3	1285232.79	данные отсутствуют	данные отсутствуют
7104	766678.74	1285259.41	данные отсутствуют	данные отсутствуют
7105	766678.75	1285259.42	данные отсутствуют	данные отсутствуют
7106	766696.87	1285283.84	данные отсутствуют	данные отсутствуют
7107	766696.88	1285283.85	данные отсутствуют	данные отсутствуют
7108	766714.99	1285301.96	данные отсутствуют	данные отсутствуют
7109	766715	1285301.97	данные отсутствуют	данные отсутствуют
7110	766744.63	1285322.29	данные отсутствуют	данные отсутствуют

Государственный регистратор		ФГИС ЕГРН
полное наименование должности	подпись	инициалы, фамилия

М.П.

Выписка из Единого государственного реестра недвижимости об объекте недвижимости
Описание местоположения земельного участка

Земельный участок			
(вид объекта недвижимости)			
Лист № ___ Раздела 3.2	Всего листов раздела 3.2 : ___	Всего разделов: ___	Всего листов выписки: ___
30.09.2021 № 99/2021/420838691			
Кадастровый номер:		02:22:000000:205(единое землепользование)	

Сведения о характерных точках границы земельного участка				
Система координат				
Зона №				
Номер точки	Координаты		Описание закрепления на местности	Средняя квадратическая погрешность определения координат характерных точек границ земельного участка, м
	X	Y		
1	2	3	4	5
7111	766786.62	1285346.98	данные отсутствуют	данные отсутствуют
7112	766831.34	1285374.15	данные отсутствуют	данные отсутствуют
7113	766866.45	1285396.76	данные отсутствуют	данные отсутствуют
7114	766986.66	1285479.78	данные отсутствуют	данные отсутствуют
7115	767011.9	1285496.8	данные отсутствуют	данные отсутствуют
7116	767041.25	1285520.12	данные отсутствуют	данные отсутствуют
7117	767061.55	1285537.67	данные отсутствуют	данные отсутствуют
7118	767075.81	1285557.42	данные отсутствуют	данные отсутствуют
7119	767089.26	1285581.56	данные отсутствуют	данные отсутствуют
7120	767099.36	1285603.85	данные отсутствуют	данные отсутствуют
7121	767106.82	1285622.44	данные отсутствуют	данные отсутствуют
7122	767116.97	1285648.23	данные отсутствуют	данные отсутствуют
7123	767123.27	1285667.15	данные отсутствуют	данные отсутствуют
7124	767128.49	1285690.2	данные отсутствуют	данные отсутствуют
7125	767134.8	1285717.92	данные отсутствуют	данные отсутствуют

Государственный регистратор		ФГИС ЕГРН
полное наименование должности	подпись	инициалы, фамилия

М.П.

Выписка из Единого государственного реестра недвижимости об объекте недвижимости
Описание местоположения земельного участка

Земельный участок			
(вид объекта недвижимости)			
Лист № ___ Раздела 3.2	Всего листов раздела 3.2 : ___	Всего разделов: ___	Всего листов выписки: ___
30.09.2021 № 99/2021/420838691			
Кадастровый номер:		02:22:000000:205(единое землепользование)	

Сведения о характерных точках границы земельного участка				
Система координат				
Зона №				
Номер точки	Координаты		Описание закрепления на местности	Средняя квадратическая погрешность определения координат характерных точек границ земельного участка, м
	X	Y		
1	2	3	4	5
7126	767139.74	1285739.33	данные отсутствуют	данные отсутствуют
7127	767147.42	1285765.13	данные отсутствуют	данные отсутствуют
7128	767155.93	1285790.1	данные отсутствуют	данные отсутствуют
7129	767155.94	1285790.11	данные отсутствуют	данные отсутствуют
7130	767169.66	1285819.2	данные отсутствуют	данные отсутствуют
7131	767179.81	1285835.94	данные отсутствуют	данные отсутствуют
7132	767200.04	1285866.98	данные отсутствуют	данные отсутствуют
7133	767200.06	1285866.99	данные отсутствуют	данные отсутствуют
7134	767217.97	1285885.62	данные отсутствуют	данные отсутствуют
7135	767217.98	1285885.63	данные отсутствуют	данные отсутствуют
7136	767234.72	1285898.26	данные отсутствуют	данные отсутствуют
7137	767245.29	1285904.67	данные отсутствуют	данные отсутствуют
7138	767245.33	1285904.72	данные отсутствуют	данные отсутствуют
7139	767245.44	1285904.76	данные отсутствуют	данные отсутствуют
7140	767259.15	1285913.08	данные отсутствуют	данные отсутствуют

Государственный регистратор		ФГИС ЕГРН
полное наименование должности	подпись	инициалы, фамилия

М.П.

Выписка из Единого государственного реестра недвижимости об объекте недвижимости
Описание местоположения земельного участка

Земельный участок			
<small>(вид объекта недвижимости)</small>			
Лист № ___ Раздела 3.2	Всего листов раздела 3.2 : ___	Всего разделов: ___	Всего листов выписки: ___
30.09.2021 № 99/2021/420838691			
Кадастровый номер:		02:22:000000:205(единое землепользование)	

Сведения о характерных точках границы земельного участка				
Система координат				
Зона №				
Номер точки	Координаты		Описание закрепления на местности	Средняя квадратическая погрешность определения координат характерных точек границ земельного участка, м
	X	Y		
1	2	3	4	5
7141	767290.09	1285926.99	данные отсутствуют	данные отсутствуют
7142	767239.26	1286160.9	данные отсутствуют	данные отсутствуют
7143	767150.53	1286740.71	данные отсутствуют	данные отсутствуют
7144	766963.56	1287748.09	данные отсутствуют	данные отсутствуют
7145	766730.76	1289053.54	данные отсутствуют	данные отсутствуют
7146	766691.65	1289046.65	данные отсутствуют	данные отсутствуют
7147	766047.42	1288946.94	данные отсутствуют	данные отсутствуют
7148	765760.47	1288902.24	данные отсутствуют	данные отсутствуют
7149	765470.91	1288856.52	данные отсутствуют	данные отсутствуют
7150	764623.72	1288713.1	данные отсутствуют	данные отсутствуют
7151	764800.5	1287719.16	данные отсутствуют	данные отсутствуют
7152	764877.21	1287248.87	данные отсутствуют	данные отсутствуют
7153	765027.3	1286284.95	данные отсутствуют	данные отсутствуют
7154	765230.76	1285094.22	данные отсутствуют	данные отсутствуют
7155	765300.8	1284720.66	данные отсутствуют	данные отсутствуют

Государственный регистратор		ФГИС ЕГРН
полное наименование должности	подпись	инициалы, фамилия

М.П.

Раздел 3.2

Выписка из Единого государственного реестра недвижимости об объекте недвижимости
Описание местоположения земельного участка

Земельный участок			
<small>(вид объекта недвижимости)</small>			
Лист № ___ Раздела 3.2	Всего листов раздела 3.2 : ___	Всего разделов: ___	Всего листов выписки: ___
30.09.2021 № 99/2021/420838691			
Кадастровый номер:		02:22:000000:205(единое землепользование)	

Сведения о характерных точках границы земельного участка				
Система координат				
Зона №				
Номер точки	Координаты		Описание закрепления на местности	Средняя квадратическая погрешность определения координат характерных точек границ земельного участка, м
	X	Y		
1	2	3	4	5
7156	765345.1	1284990.75	данные отсутствуют	данные отсутствуют
7157	765346.41	1284992.26	данные отсутствуют	данные отсутствуют
7158	765344.9	1284993.57	данные отсутствуют	данные отсутствуют
7159	765343.59	1284992.06	данные отсутствуют	данные отсутствуют
7160	765810.34	1284587.74	данные отсутствуют	данные отсутствуют
7161	765811.65	1284589.25	данные отсутствуют	данные отсутствуют
7162	765810.14	1284590.56	данные отсутствуют	данные отсутствуют
7163	765808.83	1284589.05	данные отсутствуют	данные отсутствуют
7164	765326.51	1284962.6	данные отсутствуют	данные отсутствуют
7165	765328.46	1284962.6	данные отсутствуют	данные отсутствуют
7166	765328.46	1284964.55	данные отсутствуют	данные отсутствуют
7167	765326.51	1284964.55	данные отсутствуют	данные отсутствуют
7168	765727.79	1284613.06	данные отсутствуют	данные отсутствуют
7169	765729.74	1284613.06	данные отсутствуют	данные отсутствуют
7170	765729.74	1284615.01	данные отсутствуют	данные отсутствуют

Государственный регистратор		ФГИС ЕГРН
полное наименование должности	подпись	инициалы, фамилия

М.П.

Выписка из Единого государственного реестра недвижимости об объекте недвижимости
Описание местоположения земельного участка

Земельный участок			
(вид объекта недвижимости)			
Лист № ___ Раздела 3.2	Всего листов раздела 3.2 : ___	Всего разделов: ___	Всего листов выписки: ___
30.09.2021.№ 99/2021/420838691			
Кадастровый номер:		02:22:000000:205(единое землепользование)	

Сведения о характерных точках границы земельного участка				
Система координат				
Зона №				
Номер точки	Координаты		Описание закрепления на местности	Средняя квадратическая погрешность определения координат характерных точек границ земельного участка, м
	X	Y		
1	2	3	4	5
7171	765727.79	1284615.01	данные отсутствуют	данные отсутствуют
7172	765579.97	1284787.3	данные отсутствуют	данные отсутствуют
7173	765581.28	1284788.81	данные отсутствуют	данные отсутствуют
7174	765579.77	1284790.12	данные отсутствуют	данные отсутствуют
7175	765578.46	1284788.61	данные отсутствуют	данные отсутствуют
7176	765535.05	1284780.24	данные отсутствуют	данные отсутствуют
7177	765537	1284780.24	данные отсутствуют	данные отсутствуют
7178	765537	1284782.19	данные отсутствуют	данные отсутствуют
7179	765535.05	1284782.19	данные отсутствуют	данные отсутствуют
7180	766961.22	1289095.22	данные отсутствуют	данные отсутствуют
7181	767077.28	1289115.67	данные отсутствуют	данные отсутствуют
7182	767439.98	1289171.43	данные отсутствуют	данные отсутствуют
7183	767554.07	1289189.59	данные отсутствуют	данные отсутствуют
7184	767427.58	1290036.09	данные отсутствуют	данные отсутствуют
7185	767390.93	1290239.54	данные отсутствуют	данные отсутствуют

Государственный регистратор		ФГИС ЕГРН
полное наименование должности	подпись	инициалы, фамилия

М.П.

Выписка из Единого государственного реестра недвижимости об объекте недвижимости
Описание местоположения земельного участка

Земельный участок			
(вид объекта недвижимости)			
Лист № ___ Раздела 3.2	Всего листов раздела 3.2 : ___	Всего разделов: ___	Всего листов выписки: ___
30.09.2021.№ 99/2021/420838691			
Кадастровый номер:		02:22:000000:205(единое землепользование)	

Сведения о характерных точках границы земельного участка				
Система координат				
Зона №				
Номер точки	Координаты		Описание закрепления на местности	Средняя квадратическая погрешность определения координат характерных точек границ земельного участка, м
	X	Y		
1	2	3	4	5
7186	767257.66	1291126.78	данные отсутствуют	данные отсутствуют
7187	767257.67	1291126.83	данные отсутствуют	данные отсутствуют
7188	767257.71	1291126.86	данные отсутствуют	данные отсутствуют
7189	767257.74	1291126.87	данные отсутствуют	данные отсутствуют
7190	767273.21	1291128.84	данные отсутствуют	данные отсутствуют
7191	767271.82	1291137.88	данные отсутствуют	данные отсутствуют
7192	767106.01	1292180.08	данные отсутствуют	данные отсутствуют
7193	767100.7	1292179.51	данные отсутствуют	данные отсутствуют
7194	767100.68	1292179.66	данные отсутствуют	данные отсутствуют
7195	767090.05	1292178.33	данные отсутствуют	данные отсутствуют
7196	767090.01	1292178.34	данные отсутствуют	данные отсутствуют
7197	767089.97	1292178.38	данные отсутствуют	данные отсутствуют
7198	767089.96	1292178.41	данные отсутствуют	данные отсутствуют
7199	767065.55	1292362.92	данные отсутствуют	данные отсутствуют
7200	764981.23	1292038.41	данные отсутствуют	данные отсутствуют

Государственный регистратор		ФГИС ЕГРН
полное наименование должности	подпись	инициалы, фамилия

М.П.

Выписка из Единого государственного реестра недвижимости об объекте недвижимости
Описание местоположения земельного участка

Земельный участок			
<small>(вид объекта недвижимости)</small>			
Лист № ___ Раздела 3.2	Всего листов раздела 3.2 : ___	Всего разделов: ___	Всего листов выписки: ___
30.09.2021.№ 99/2021/420838691			
Кадастровый номер:		02:22:000000:205(единое землепользование)	

Сведения о характерных точках границы земельного участка				
Система координат				
Зона №				
Номер точки	Координаты		Описание закрепления на местности	Средняя квадратическая погрешность определения координат характерных точек границ земельного участка, м
	X	Y		
1	2	3	4	5
7201	764054.92	1291890.07	данные отсутствуют	данные отсутствуют
7202	764246.91	1290837.76	данные отсутствуют	данные отсутствуют
7203	764433.7	1289793.79	данные отсутствуют	данные отсутствуют
7204	764476.76	1289549.03	данные отсутствуют	данные отсутствуют
7205	764629.87	1288724.1	данные отсутствуют	данные отсутствуют
7206	766599.4	1281658.46	данные отсутствуют	данные отсутствуют
7207	766577.35	1281672.99	данные отсутствуют	данные отсутствуют
7208	766576.13	1281673.91	данные отсутствуют	данные отсутствуют
7209	766542	1281693.25	данные отсутствуют	данные отсутствуют
7210	766504.92	1281721.5	данные отсутствуют	данные отсутствуют
7211	766448.44	1281772.68	данные отсутствуют	данные отсутствуют
7212	766409.6	1281795.63	данные отсутствуют	данные отсутствуют
7213	766367.23	1281813.29	данные отсутствуют	данные отсутствуют
7214	766330.16	1281830.94	данные отсутствуют	данные отсутствуют
7215	766268.38	1281869.77	данные отсутствуют	данные отсутствуют

Государственный регистратор		ФГИС ЕГРН
полное наименование должности	подпись	инициалы, фамилия

М.П.

Раздел 3.2

Выписка из Единого государственного реестра недвижимости об объекте недвижимости
Описание местоположения земельного участка

Земельный участок			
<small>(вид объекта недвижимости)</small>			
Лист № ___ Раздела 3.2	Всего листов раздела 3.2 : ___	Всего разделов: ___	Всего листов выписки: ___
30.09.2021.№ 99/2021/420838691			
Кадастровый номер:		02:22:000000:205(единое землепользование)	

Сведения о характерных точках границы земельного участка				
Система координат				
Зона №				
Номер точки	Координаты		Описание закрепления на местности	Средняя квадратическая погрешность определения координат характерных точек границ земельного участка, м
	X	Y		
1	2	3	4	5
7216	766243.67	1281887.42	данные отсутствуют	данные отсутствуют
7217	766188.94	1281936.85	данные отсутствуют	данные отсутствуют
7218	766167.77	1281947.45	данные отсутствуют	данные отсутствуют
7219	766139.52	1281952.74	данные отсутствуют	данные отсутствуют
7220	765978.89	1281961.57	данные отсутствуют	данные отсутствуют
7221	765858.85	1281970.4	данные отсутствуют	данные отсутствуют
7222	765812.95	1281975.69	данные отсутствуют	данные отсутствуют
7223	765790.01	1281986.28	данные отсутствуют	данные отсутствуют
7224	765786.67	1281926.65	данные отсутствуют	данные отсутствуют
7225	765787.93	1281926.81	данные отсутствуют	данные отсутствуют
7226	765806.09	1281889.27	данные отсутствуют	данные отсутствуют
7227	765855.26	1281876.89	данные отсутствуют	данные отсутствуют
7228	766012.03	1281858.16	данные отсутствуют	данные отсутствуют
7229	766168.78	1281833.28	данные отсутствуют	данные отсутствуют
7230	766267.07	1281783.97	данные отсутствуют	данные отсутствуют

Государственный регистратор		ФГИС ЕГРН
полное наименование должности	подпись	инициалы, фамилия

М.П.

Выписка из Единого государственного реестра недвижимости об объекте недвижимости
Описание местоположения земельного участка

Земельный участок			
(вид объекта недвижимости)			
Лист № ___ Раздела 3.2	Всего листов раздела 3.2 : ___	Всего разделов: ___	Всего листов выписки: ___
30.09.2021 № 99/2021/420838691			
Кадастровый номер:		02:22:000000:205(единое землепользование)	

Сведения о характерных точках границы земельного участка				
Система координат				
Зона №				
Номер точки	Координаты		Описание закрепления на местности	Средняя квадратическая погрешность определения координат характерных точек границ земельного участка, м
	X	Y		
1	2	3	4	5
7231	766383.75	1281703.92	данные отсутствуют	данные отсутствуют
7232	766540.36	1281608.45	данные отсутствуют	данные отсутствуют
7233	766611	1281568.4	данные отсутствуют	данные отсутствуют
7234	766626.43	1281599.06	данные отсутствуют	данные отсутствуют
7235	766641.11	1281613.66	данные отсутствуют	данные отсутствуют
7236	767861.3	1281191.66	данные отсутствуют	данные отсутствуют
7237	767856.07	1281218.22	данные отсутствуют	данные отсутствуют
7238	767859.14	1281221.74	данные отсутствуют	данные отсутствуют
7239	767846.5	1281273.12	данные отсутствуют	данные отсутствуют
7240	767827.08	1281315.49	данные отсутствуют	данные отсутствуют
7241	767800.6	1281334.91	данные отсутствуют	данные отсутствуют
7242	767779.42	1281338.44	данные отсутствуют	данные отсутствуют
7243	767747.65	1281336.68	данные отсутствуют	данные отсутствуют
7244	767641.73	1281311.96	данные отсутствуют	данные отсутствуют
7245	767567.59	1281296.07	данные отсутствуют	данные отсутствуют

Государственный регистратор		ФГИС ЕГРН
полное наименование должности	подпись	инициалы, фамилия

М.П.

Выписка из Единого государственного реестра недвижимости об объекте недвижимости
Описание местоположения земельного участка

Земельный участок			
(вид объекта недвижимости)			
Лист № ___ Раздела 3.2	Всего листов раздела 3.2 : ___	Всего разделов: ___	Всего листов выписки: ___
30.09.2021 № 99/2021/420838691			
Кадастровый номер:		02:22:000000:205(единое землепользование)	

Сведения о характерных точках границы земельного участка				
Система координат				
Зона №				
Номер точки	Координаты		Описание закрепления на местности	Средняя квадратическая погрешность определения координат характерных точек границ земельного участка, м
	X	Y		
1	2	3	4	5
7246	767484.63	1281280.19	данные отсутствуют	данные отсутствуют
7247	767308.1	1281251.94	данные отсутствуют	данные отсутствуют
7248	767151	1281223.7	данные отсутствуют	данные отсутствуют
7249	766986.83	1281191.93	данные отсутствуют	данные отсутствуют
7250	766937.4	1281183.1	данные отсутствуют	данные отсутствуют
7251	766917.99	1281181.33	данные отсутствуют	данные отсутствуют
7252	766891.51	1281186.63	данные отсутствуют	данные отсутствуют
7253	766872.09	1281193.69	данные отсутствуют	данные отсутствуют
7254	766847.37	1281216.64	данные отсутствуют	данные отсутствуют
7255	766824.43	1281262.53	данные отсутствуют	данные отсутствуют
7256	766797.95	1281313.73	данные отсутствуют	данные отсутствуют
7257	766776.77	1281361.39	данные отсутствуют	данные отсутствуют
7258	766748.52	1281424.94	данные отсутствуют	данные отсутствуют
7259	766716.76	1281502.6	данные отсутствуют	данные отсутствуют
7260	766684.98	1281559.09	данные отсутствуют	данные отсутствуют

Государственный регистратор		ФГИС ЕГРН
полное наименование должности	подпись	инициалы, фамилия

М.П.

Выписка из Единого государственного реестра недвижимости об объекте недвижимости
Описание местоположения земельного участка

Земельный участок			
<small>(вид объекта недвижимости)</small>			
Лист № ___ Раздела 3.2	Всего листов раздела 3.2 : ___	Всего разделов: ___	Всего листов выписки: ___
30.09.2021 № 99/2021/420838691			
Кадастровый номер:		02:22:000000:205(единое землепользование)	

Сведения о характерных точках границы земельного участка				
Система координат				
Зона №				
Номер точки	Координаты		Описание закрепления на местности	Средняя квадратическая погрешность определения координат характерных точек границ земельного участка, м
	X	Y		
1	2	3	4	5
7261	766671.21	1281576.3	данные отсутствуют	данные отсутствуют
7262	766657.09	1281556.03	данные отсутствуют	данные отсутствуют
7263	766660.09	1281519.19	данные отсутствуют	данные отсутствуют
7264	766718.34	1281436.19	данные отсутствуют	данные отсутствуют
7265	766782.63	1281297.92	данные отсутствуют	данные отсутствуют
7266	766868.31	1281144.82	данные отсутствуют	данные отсутствуют
7267	766866.33	1281162.04	данные отсутствуют	данные отсутствуют
7268	766866.38	1281162.11	данные отсутствуют	данные отсутствуют
7269	766947.38	1281176.35	данные отсутствуют	данные отсутствуют
7270	766947.45	1281176.29	данные отсутствуют	данные отсутствуют
7271	766952.51	1281099.7	данные отсутствуют	данные отсутствуют
7272	766952.46	1281099.64	данные отсутствуют	данные отсутствуют
7273	766902.32	1281090.19	данные отсутствуют	данные отсутствуют
7274	766905.19	1281085.87	данные отсутствуют	данные отсутствуют
7275	766935.91	1281076.6	данные отсутствуют	данные отсутствуют

Государственный регистратор		ФГИС ЕГРН
полное наименование должности	подпись	инициалы, фамилия

М.П.

Раздел 3.2

Выписка из Единого государственного реестра недвижимости об объекте недвижимости
Описание местоположения земельного участка

Земельный участок			
<small>(вид объекта недвижимости)</small>			
Лист № ___ Раздела 3.2	Всего листов раздела 3.2 : ___	Всего разделов: ___	Всего листов выписки: ___
30.09.2021 № 99/2021/420838691			
Кадастровый номер:		02:22:000000:205(единое землепользование)	

Сведения о характерных точках границы земельного участка				
Система координат				
Зона №				
Номер точки	Координаты		Описание закрепления на местности	Средняя квадратическая погрешность определения координат характерных точек границ земельного участка, м
	X	Y		
1	2	3	4	5
7276	767049.71	1281094.79	данные отсутствуют	данные отсутствуют
7277	767283.46	1281131.15	данные отсутствуют	данные отсутствуют
7278	767406.5	1281158.53	данные отсутствуют	данные отсутствуют
7279	767532.61	1281182.83	данные отсутствуют	данные отсутствуют
7280	767640.27	1281204.1	данные отсутствуют	данные отсутствуют
7281	767757.17	1281234.56	данные отсутствуют	данные отсутствуют
7282	767791.01	1281243.7	данные отсутствуют	данные отсутствуют
7283	767824.79	1281225.21	данные отсутствуют	данные отсутствуют
7284	768151.5	1279813.46	данные отсутствуют	данные отсутствуют
7285	768137.35	1279818.55	данные отсутствуют	данные отсутствуют
7286	768137.31	1279818.6	данные отсутствуют	данные отсутствуют
7287	768080.76	1280136.62	данные отсутствуют	данные отсутствуют
7288	768063.99	1280197.6	данные отсутствуют	данные отсутствуют
7289	768036.28	1280185.27	данные отсутствуют	данные отсутствуют
7290	768016.57	1280276.31	данные отсутствуют	данные отсутствуют

Государственный регистратор		ФГИС ЕГРН
полное наименование должности	подпись	инициалы, фамилия

М.П.

Выписка из Единого государственного реестра недвижимости об объекте недвижимости
Описание местоположения земельного участка

Земельный участок			
(вид объекта недвижимости)			
Лист № ___	Раздела 3.2	Всего листов раздела 3.2 : ___	Всего разделов: ___
Всего листов выписки: ___			
30.09.2021 № 99/2021/420838691			
Кадастровый номер:		02:22:000000:205(единое землепользование)	

Сведения о характерных точках границы земельного участка				
Система координат				
Зона №				
Номер точки	Координаты		Описание закрепления на местности	Средняя квадратическая погрешность определения координат характерных точек границ земельного участка, м
	X	Y		
1	2	3	4	5
7291	767830.78	1281145.39	данные отсутствуют	данные отсутствуют
7292	767803.21	1281195.33	данные отсутствуют	данные отсутствуют
7293	767767.84	1281190.79	данные отсутствуют	данные отсутствуют
7294	767667.86	1281164.9	данные отсутствуют	данные отсутствуют
7295	767546.37	1281143.66	данные отсутствуют	данные отсутствуют
7296	767434.1	1281123.94	данные отсутствуют	данные отсутствуют
7297	767369.5	1281107.19	данные отсутствуют	данные отсутствуют
7298	767208.01	1281069.14	данные отсутствуют	данные отсутствуют
7299	767061.94	1281057.16	данные отсутствуют	данные отсутствуют
7300	766912.78	1281040.58	данные отсутствуют	данные отсутствуют
7301	766877.47	1281062.14	данные отсутствуют	данные отсутствуют
7302	766854.49	1281105.16	данные отсутствуют	данные отсутствуют
7303	766754.93	1281283.4	данные отсутствуют	данные отсутствуют
7304	766682.97	1281427.82	данные отсутствуют	данные отсутствуют
7305	766621.65	1281513.89	данные отсутствуют	данные отсутствуют

Государственный регистратор		ФГИС ЕГРН
полное наименование должности	подпись	инициалы, фамилия

М.П.

Раздел 3.2

Выписка из Единого государственного реестра недвижимости об объекте недвижимости
Описание местоположения земельного участка

Земельный участок			
(вид объекта недвижимости)			
Лист № ___	Раздела 3.2	Всего листов раздела 3.2 : ___	Всего разделов: ___
Всего листов выписки: ___			
30.09.2021 № 99/2021/420838691			
Кадастровый номер:		02:22:000000:205(единое землепользование)	

Сведения о характерных точках границы земельного участка				
Система координат				
Зона №				
Номер точки	Координаты		Описание закрепления на местности	Средняя квадратическая погрешность определения координат характерных точек границ земельного участка, м
	X	Y		
1	2	3	4	5
7306	766560.22	1281547.78	данные отсутствуют	данные отсутствуют
7307	766359.09	1281675.58	данные отсутствуют	данные отсутствуют
7308	766214.77	1281767.96	данные отсутствуют	данные отсутствуют
7309	766156.42	1281800.31	данные отсутствуют	данные отсутствуют
7310	765861.32	1281836.21	данные отсутствуют	данные отсутствуют
7311	765800.08	1281855.91	данные отсутствуют	данные отсутствуют
7312	765872.09	1281476.13	данные отсутствуют	данные отсутствуют
7313	766068.03	1280454.06	данные отсутствуют	данные отсутствуют
7314	766158.06	1279977.45	данные отсутствуют	данные отсутствуют
7315	766440.5	1280019.81	данные отсутствуют	данные отсутствуют
7316	766760	1280074.54	данные отсутствуют	данные отсутствуют
7317	767088.34	1280127.5	данные отсутствуют	данные отсутствуют
7318	767119.36	1280133.05	данные отсутствуют	данные отсутствуют
7319	767193.24	1280147.63	данные отсутствуют	данные отсутствуют
7320	767206.2	1280149.21	данные отсутствуют	данные отсутствуют

Государственный регистратор		ФГИС ЕГРН
полное наименование должности	подпись	инициалы, фамилия

М.П.

Земельный участок			
(вид объекта недвижимости)			
Лист № ___	Раздела 3.2	Всего листов раздела 3.2 : ___	Всего разделов: ___
Всего листов выписки: ___			
30.09.2021.№ 99/2021/420838691			
Кадастровый номер:		02:22:000000:205(единое землепользование)	

Сведения о характерных точках границы земельного участка				
Система координат				
Зона №				
Номер точки	Координаты		Описание закрепления на местности	Средняя квадратическая погрешность определения координат характерных точек границ земельного участка, м
	X	Y		
1	2	3	4	5
7321	767206.43	1280148.64	данные отсутствуют	данные отсутствуют
7322	767206.6	1280148.67	данные отсутствуют	данные отсутствуют
7323	767206.78	1280147.76	данные отсутствуют	данные отсутствуют
7324	767211.83	1280135.06	данные отсутствуют	данные отсутствуют
7325	767209.32	1280134.72	данные отсутствуют	данные отсутствуют
7326	767277.22	1279786.8	данные отсутствуют	данные отсутствуют
7327	767282.46	1279733.01	данные отсутствуют	данные отсутствуют
7328	767292.62	1279687.44	данные отсутствуют	данные отсутствуют
7329	767298.38	1279656.99	данные отсутствуют	данные отсутствуют
7330	767304.01	1279628.51	данные отсутствуют	данные отсутствуют
7331	767314.28	1279583.8	данные отсутствуют	данные отсутствуют
7332	767340.76	1279460.24	данные отсутствуют	данные отсутствуют
7333	767407.85	1279162.62	данные отсутствуют	данные отсутствуют
7334	767409.69	1279154.87	данные отсутствуют	данные отсутствуют
7335	767852.68	1279234.29	данные отсутствуют	данные отсутствуют

Государственный регистратор		ФГИС ЕГРН
полное наименование должности	подпись	инициалы, фамилия

М.П.

Раздел 3.2

Выписка из Единого государственного реестра недвижимости об объекте недвижимости
Описание местоположения земельного участка

Земельный участок			
(вид объекта недвижимости)			
Лист № ___	Раздела 3.2	Всего листов раздела 3.2 : ___	Всего разделов: ___
Всего листов выписки: ___			
30.09.2021.№ 99/2021/420838691			
Кадастровый номер:		02:22:000000:205(единое землепользование)	

Сведения о характерных точках границы земельного участка				
Система координат				
Зона №				
Номер точки	Координаты		Описание закрепления на местности	Средняя квадратическая погрешность определения координат характерных точек границ земельного участка, м
	X	Y		
1	2	3	4	5
7336	768129.82	1279287.24	данные отсутствуют	данные отсутствуют
7337	768248.97	1279310.19	данные отсутствуют	данные отсутствуют
7338	767125.34	1280712.64	данные отсутствуют	данные отсутствуют
7339	767116.55	1280712.22	данные отсутствуют	данные отсутствуют
7340	767116.49	1280712.27	данные отсутствуют	данные отсутствуют
7341	767108.73	1280751.63	данные отсутствуют	данные отсутствуют
7342	767101.38	1280816.2	данные отсутствуют	данные отсутствуют
7343	767101.43	1280816.27	данные отсутствуют	данные отсутствуют
7344	767189.57	1280831.16	данные отсутствуют	данные отсутствуют
7345	767189.64	1280831.09	данные отсутствуют	данные отсутствуют
7346	767165.58	1280714.63	данные отсутствуют	данные отсутствуют
7347	767165.52	1280714.58	данные отсутствуют	данные отсутствуют
7348	767156.79	1280714.16	данные отсутствуют	данные отсутствуют
7349	767137.99	1280708.08	данные отсутствуют	данные отсутствуют
7350	767126.24	1280710.75	данные отсутствуют	данные отсутствуют

Государственный регистратор		ФГИС ЕГРН
полное наименование должности	подпись	инициалы, фамилия

М.П.

Выписка из Единого государственного реестра недвижимости об объекте недвижимости
Описание местоположения земельного участка

Земельный участок			
(вид объекта недвижимости)			
Лист № ___	Раздела 3.2	Всего листов раздела 3.2 : ___	Всего разделов: ___
Всего листов выписки: ___			
30.09.2021.№ 99/2021/420838691			
Кадастровый номер:		02:22:000000:205(единое землепользование)	

Сведения о характерных точках границы земельного участка				
Система координат				
Зона №				
Номер точки	Координаты		Описание закрепления на местности	Средняя квадратическая погрешность определения координат характерных точек границ земельного участка, м
	X	Y		
1	2	3	4	5
7351	767696.79	1279335.34	данные отсутствуют	данные отсутствуют
7352	767696.86	1279335.28	данные отсутствуют	данные отсутствуют
7353	767697.53	1279326.53	данные отсутствуют	данные отсутствуют
7354	767697.49	1279326.47	данные отсутствуют	данные отсутствуют
7355	767641.1	1279309.1	данные отсутствуют	данные отсутствуют
7356	767501.21	1279282.19	данные отсутствуют	данные отсутствуют
7357	767410.16	1279204.61	данные отсутствуют	данные отсутствуют
7358	767410.1	1279204.65	данные отсутствуют	данные отсутствуют
7359	767400.62	1279237.89	данные отсутствуют	данные отсутствуют
7360	767400.64	1279237.96	данные отсутствуют	данные отсутствуют
7361	767478.19	1279301.71	данные отсутствуют	данные отсутствуют
7362	767599.71	1279316.5	данные отсутствуют	данные отсутствуют
7363	767709.67	1280323.72	данные отсутствуют	данные отсутствуют
7364	767709.74	1280323.67	данные отсутствуют	данные отсутствуют
7365	767714.13	1280294.09	данные отсутствуют	данные отсутствуют

Государственный регистратор		ФГИС ЕГРН
полное наименование должности	подпись	инициалы, фамилия

М.П.

Раздел 3.2

Выписка из Единого государственного реестра недвижимости об объекте недвижимости
Описание местоположения земельного участка

Земельный участок			
(вид объекта недвижимости)			
Лист № ___	Раздела 3.2	Всего листов раздела 3.2 : ___	Всего разделов: ___
Всего листов выписки: ___			
30.09.2021.№ 99/2021/420838691			
Кадастровый номер:		02:22:000000:205(единое землепользование)	

Сведения о характерных точках границы земельного участка				
Система координат				
Зона №				
Номер точки	Координаты		Описание закрепления на местности	Средняя квадратическая погрешность определения координат характерных точек границ земельного участка, м
	X	Y		
1	2	3	4	5
7366	767734.04	1280288.74	данные отсутствуют	данные отсутствуют
7367	767718.72	1280263.2	данные отсутствуют	данные отсутствуют
7368	767719.93	1280255.08	данные отсутствуют	данные отсутствуют
7369	767719.88	1280255.01	данные отсутствуют	данные отсутствуют
7370	767653.64	1280241.74	данные отсутствуют	данные отсутствуют
7371	767653.58	1280241.79	данные отсутствуют	данные отсутствуют
7372	767644.26	1280314.63	данные отсутствуют	данные отсутствуют
7373	767644.31	1280314.7	данные отсутствуют	данные отсутствуют
7374	767452.32	1279827.87	данные отсутствуют	данные отсутствуют
7375	767452.4	1279827.82	данные отсутствуют	данные отсутствуют
7376	767474.91	1279716.54	данные отсутствуют	данные отсутствуют
7377	767474.86	1279716.47	данные отсутствуют	данные отсутствуют
7378	767413.08	1279706.62	данные отсутствуют	данные отсутствуют
7379	767413.02	1279706.67	данные отсутствуют	данные отсутствуют
7380	767392.14	1279808.58	данные отсутствуют	данные отсутствуют

Государственный регистратор		ФГИС ЕГРН
полное наименование должности	подпись	инициалы, фамилия

М.П.

Выписка из Единого государственного реестра недвижимости об объекте недвижимости
Описание местоположения земельного участка

Земельный участок			
<small>(вид объекта недвижимости)</small>			
Лист № ___	Раздела 3.2	Всего листов раздела 3.2 : ___	Всего разделов: ___
Всего листов выписки: ___			
30.09.2021 № 99/2021/420838691			
Кадастровый номер:		02:22:000000:205(единое землепользование)	

Сведения о характерных точках границы земельного участка				
Система координат				
Зона №				
Номер точки	Координаты		Описание закрепления на местности	Средняя квадратическая погрешность определения координат характерных точек границ земельного участка, м
	X	Y		
1	2	3	4	5
7381	767392.18	1279808.65	данные отсутствуют	данные отсутствуют
7382	767312.19	1280284.48	данные отсутствуют	данные отсутствуют
7383	767312.26	1280284.43	данные отсутствуют	данные отсутствуют
7384	767313.72	1280273	данные отсутствуют	данные отсутствуют
7385	767322.46	1280275.27	данные отсутствуют	данные отсутствуют
7386	767329.69	1280263.08	данные отсутствуют	данные отсутствуют
7387	767336.2	1280227.46	данные отсутствуют	данные отсутствуют
7388	767329.21	1280204.75	данные отсутствуют	данные отсутствуют
7389	767313.7	1280198.01	данные отсутствуют	данные отсутствуют
7390	767310.27	1280196.92	данные отсутствуют	данные отсутствуют
7391	767301.11	1280196.73	данные отсутствуют	данные отсутствуют
7392	767303.4	1280185.68	данные отсутствуют	данные отсутствуют
7393	767303.36	1280185.61	данные отсутствуют	данные отсутствуют
7394	767274.22	1280174.22	данные отсутствуют	данные отсутствуют
7395	767274.16	1280174.27	данные отсутствуют	данные отсутствуют

Государственный регистратор		ФГИС ЕГРН
полное наименование должности	подпись	инициалы, фамилия

М.П.

Раздел 3.2

Выписка из Единого государственного реестра недвижимости об объекте недвижимости
Описание местоположения земельного участка

Земельный участок			
<small>(вид объекта недвижимости)</small>			
Лист № ___	Раздела 3.2	Всего листов раздела 3.2 : ___	Всего разделов: ___
Всего листов выписки: ___			
30.09.2021 № 99/2021/420838691			
Кадастровый номер:		02:22:000000:205(единое землепользование)	

Сведения о характерных точках границы земельного участка				
Система координат				
Зона №				
Номер точки	Координаты		Описание закрепления на местности	Средняя квадратическая погрешность определения координат характерных точек границ земельного участка, м
	X	Y		
1	2	3	4	5
7396	767267.84	1280212.2	данные отсутствуют	данные отсутствуют
7397	767248.91	1280212.2	данные отсутствуют	данные отсутствуют
7398	767248.85	1280212.25	данные отсутствуют	данные отсутствуют
7399	767238.72	1280273.01	данные отсутствуют	данные отсутствуют
7400	767238.77	1280273.08	данные отсутствуют	данные отсутствуют
7401	767801.54	1280245.43	данные отсутствуют	данные отсутствуют
7402	767801.61	1280245.38	данные отсутствуют	данные отсутствуют
7403	767827.32	1280135.17	данные отсутствуют	данные отсутствуют
7404	767827.26	1280135.1	данные отсутствуют	данные отсутствуют
7405	767675.76	1280133.42	данные отсутствуют	данные отсутствуют
7406	767675.7	1280133.47	данные отсутствуют	данные отсутствуют
7407	767661.39	1280218.01	данные отсутствуют	данные отсутствуют
7408	767661.44	1280218.08	данные отсутствуют	данные отсутствуют
7409	766853.21	1280233.44	данные отсутствуют	данные отсутствуют
7410	766853.29	1280233.42	данные отсутствуют	данные отсутствуют

Государственный регистратор		ФГИС ЕГРН
полное наименование должности	подпись	инициалы, фамилия

М.П.

Выписка из Единого государственного реестра недвижимости об объекте недвижимости
Описание местоположения земельного участка

Земельный участок			
(вид объекта недвижимости)			
Лист № ___ Раздела 3.2	Всего листов раздела 3.2 : ___	Всего разделов: ___	Всего листов выписки: ___
30.09.2021.№ 99/2021/420838691			
Кадастровый номер:		02:22:000000:205(единое землепользование)	

Сведения о характерных точках границы земельного участка				
Система координат				
Зона №				
Номер точки	Координаты		Описание закрепления на местности	Средняя квадратическая погрешность определения координат характерных точек границ земельного участка, м
	X	Y		
1	2	3	4	5
7411	766884.32	1280180.25	данные отсутствуют	данные отсутствуют
7412	766884.3	1280180.17	данные отсутствуют	данные отсутствуют
7413	766824.8	1280142.19	данные отсутствуют	данные отсутствуют
7414	766824.72	1280142.21	данные отсутствуют	данные отсутствуют
7415	766794.65	1280199.81	данные отсутствуют	данные отсутствуют
7416	766794.67	1280199.89	данные отсутствуют	данные отсутствуют
7417	767273.22	1291128.84	данные отсутствуют	данные отсутствуют
7418	768121.63	1291236.78	данные отсутствуют	данные отсутствуют
7419	769053.93	1291359.49	данные отсутствуют	данные отсутствуют
7420	769644.45	1291429.74	данные отсутствуют	данные отсутствуют
7421	770136.19	1291487.92	данные отсутствуют	данные отсутствуют
7422	770864.56	1291566.8	данные отсутствуют	данные отсутствуют
7423	770896.66	1291570.5	данные отсутствуют	данные отсутствуют
7424	770749.63	1291971.31	данные отсутствуют	данные отсутствуют
7425	770749.62	1291971.34	данные отсутствуют	данные отсутствуют

Государственный регистратор		ФГИС ЕГРН
полное наименование должности	подпись	инициалы, фамилия

М.П.

Раздел 3.2

Выписка из Единого государственного реестра недвижимости об объекте недвижимости
Описание местоположения земельного участка

Земельный участок			
(вид объекта недвижимости)			
Лист № ___ Раздела 3.2	Всего листов раздела 3.2 : ___	Всего разделов: ___	Всего листов выписки: ___
30.09.2021.№ 99/2021/420838691			
Кадастровый номер:		02:22:000000:205(единое землепользование)	

Сведения о характерных точках границы земельного участка				
Система координат				
Зона №				
Номер точки	Координаты		Описание закрепления на местности	Средняя квадратическая погрешность определения координат характерных точек границ земельного участка, м
	X	Y		
1	2	3	4	5
7426	770749.63	1291971.39	данные отсутствуют	данные отсутствуют
7427	770749.64	1291971.4	данные отсутствуют	данные отсутствуют
7428	770843.16	1292090.73	данные отсутствуют	данные отсутствуют
7429	770993.43	1292282.71	данные отсутствуют	данные отсутствуют
7430	771002.04	1292293.47	данные отсутствуют	данные отсутствуют
7431	771230.33	1292584.78	данные отсутствуют	данные отсутствуют
7432	771157.51	1292673.19	данные отсутствуют	данные отсутствуют
7433	769675.13	1292501.5	данные отсутствуют	данные отсутствуют
7434	769578.49	1292489.89	данные отсутствуют	данные отсутствуют
7435	767922.52	1292282.56	данные отсутствуют	данные отсутствуют
7436	767105.99	1292180.17	данные отсутствуют	данные отсутствуют
7437	767855.33	1281279.23	данные отсутствуют	данные отсутствуют
7438	768223.05	1281637	данные отсутствуют	данные отсутствуют
7439	768186.46	1281648.47	данные отсутствуют	данные отсутствуют
7440	768061.53	1281687.27	данные отсутствуют	данные отсутствуют

Государственный регистратор		ФГИС ЕГРН
полное наименование должности	подпись	инициалы, фамилия

М.П.

Выписка из Единого государственного реестра недвижимости об объекте недвижимости
Описание местоположения земельного участка

Земельный участок			
<small>(вид объекта недвижимости)</small>			
Лист № ___	Раздела 3.2	Всего листов раздела 3.2 : ___	Всего разделов: ___
Всего листов выписки: ___			
30.09.2021 № 99/2021/420838691			
Кадастровый номер:		02:22:000000:205(единое землепользование)	

Сведения о характерных точках границы земельного участка				
Система координат				
Зона №				
Номер точки	Координаты		Описание закрепления на местности	Средняя квадратическая погрешность определения координат характерных точек границ земельного участка, м
	X	Y		
1	2	3	4	5
7441	768008.22	1281685.54	данные отсутствуют	данные отсутствуют
7442	767842.67	1281641.83	данные отсутствуют	данные отсутствуют
7443	767754.4	1281629.16	данные отсутствуют	данные отсутствуют
7444	767666.2	1281647.69	данные отсутствуют	данные отсутствуют
7445	767557.83	1281693.8	данные отсутствуют	данные отсутствуют
7446	767421.97	1281784.01	данные отсутствуют	данные отсутствуют
7447	767074.97	1282010.46	данные отсутствуют	данные отсутствуют
7448	766922.57	1282102.54	данные отсутствуют	данные отсутствуют
7449	766784.66	1282082.63	данные отсутствуют	данные отсутствуют
7450	766330.43	1282013.81	данные отсутствуют	данные отсутствуют
7451	766078.49	1281970.27	данные отсутствуют	данные отсутствуют
7452	766031.89	1281963.3	данные отсутствуют	данные отсутствуют
7453	766032.46	1281963.3	данные отсутствуют	данные отсутствуют
7454	766058.74	1281965.77	данные отсутствуют	данные отсутствуют
7455	766082.89	1281966.32	данные отсутствуют	данные отсутствуют

Государственный регистратор		ФГИС ЕГРН
полное наименование должности	подпись	инициалы, фамилия

М.П.

Раздел 3.2

Выписка из Единого государственного реестра недвижимости об объекте недвижимости
Описание местоположения земельного участка

Земельный участок			
<small>(вид объекта недвижимости)</small>			
Лист № ___	Раздела 3.2	Всего листов раздела 3.2 : ___	Всего разделов: ___
Всего листов выписки: ___			
30.09.2021 № 99/2021/420838691			
Кадастровый номер:		02:22:000000:205(единое землепользование)	

Сведения о характерных точках границы земельного участка				
Система координат				
Зона №				
Номер точки	Координаты		Описание закрепления на местности	Средняя квадратическая погрешность определения координат характерных точек границ земельного участка, м
	X	Y		
1	2	3	4	5
7456	766131.57	1281960.76	данные отсутствуют	данные отсутствуют
7457	766152.59	1281958.91	данные отсутствуют	данные отсутствуют
7458	766152.61	1281958.91	данные отсутствуют	данные отсутствуют
7459	766185.54	1281949.03	данные отсутствуют	данные отсутствуют
7460	766185.56	1281949.02	данные отсутствуют	данные отсутствуют
7461	766185.58	1281949	данные отсутствуют	данные отсутствуют
7462	766206.43	1281926.77	данные отсутствуют	данные отсутствуют
7463	766238.53	1281894.4	данные отсутствуют	данные отсутствуют
7464	766272	1281873.56	данные отсутствуют	данные отсутствуют
7465	766301.91	1281856.26	данные отсутствуют	данные отсутствуют
7466	766331.22	1281836.5	данные отсутствуют	данные отсутствуют
7467	766358.83	1281820.18	данные отсутствуют	данные отсутствуют
7468	766397.38	1281804	данные отсутствуют	данные отсутствуют
7469	766442.57	1281780.82	данные отсутствуют	данные отсутствуют
7470	766442.58	1281780.81	данные отсутствуют	данные отсутствуют

Государственный регистратор		ФГИС ЕГРН
полное наименование должности	подпись	инициалы, фамилия

М.П.

Выписка из Единого государственного реестра недвижимости об объекте недвижимости
Описание местоположения земельного участка

Земельный участок			
(вид объекта недвижимости)			
Лист № ___ Раздела 3.2	Всего листов раздела 3.2 : ___	Всего разделов: ___	Всего листов выписки: ___
30.09.2021.№ 99/2021/420838691			
Кадастровый номер:		02:22:000000:205(единое землепользование)	

Сведения о характерных точках границы земельного участка				
Система координат				
Зона №				
Номер точки	Координаты		Описание закрепления на местности	Средняя квадратическая погрешность определения координат характерных точек границ земельного участка, м
	X	Y		
1	2	3	4	5
7471	766498.26	1281732.6	данные отсутствуют	данные отсутствуют
7472	766577.3	1281673.25	данные отсутствуют	данные отсутствуют
7473	766594.95	1281663.24	данные отсутствуют	данные отсутствуют
7474	766598.88	1281659.02	данные отсутствуют	данные отсутствуют
7475	766614.79	1281648.54	данные отсутствуют	данные отсутствуют
7476	766614.8	1281648.53	данные отсутствуют	данные отсутствуют
7477	766641.52	1281626.68	данные отсутствуют	данные отсутствуют
7478	766647.83	1281620.35	данные отсутствуют	данные отсутствуют
7479	766652.7	1281625.19	данные отсутствуют	данные отсутствуют
7480	766651.28	1281626.68	данные отсутствуют	данные отсутствуют
7481	766645.84	1281631.16	данные отсутствуют	данные отсутствуют
7482	766647.07	1281632.58	данные отсутствуют	данные отсутствуют
7483	766639.41	1281643.3	данные отсутствуют	данные отсутствуют
7484	766630.07	1281652.37	данные отсутствуют	данные отсутствуют
7485	766627.62	1281655.65	данные отсутствуют	данные отсутствуют

Государственный регистратор		ФГИС ЕГРН
полное наименование должности	подпись	инициалы, фамилия

М.П.

Выписка из Единого государственного реестра недвижимости об объекте недвижимости
Описание местоположения земельного участка

Земельный участок			
(вид объекта недвижимости)			
Лист № ___ Раздела 3.2	Всего листов раздела 3.2 : ___	Всего разделов: ___	Всего листов выписки: ___
30.09.2021.№ 99/2021/420838691			
Кадастровый номер:		02:22:000000:205(единое землепользование)	

Сведения о характерных точках границы земельного участка				
Система координат				
Зона №				
Номер точки	Координаты		Описание закрепления на местности	Средняя квадратическая погрешность определения координат характерных точек границ земельного участка, м
	X	Y		
1	2	3	4	5
7486	766608.52	1281677.67	данные отсутствуют	данные отсутствуют
7487	766655.82	1281708.27	данные отсутствуют	данные отсутствуют
7488	766680.53	1281674.37	данные отсутствуют	данные отсутствуют
7489	766680.21	1281672.86	данные отсутствуют	данные отсутствуют
7490	766680.91	1281674.13	данные отсутствуют	данные отсутствуют
7491	766680.28	1281681.34	данные отсутствуют	данные отсутствуют
7492	766664.15	1281746.1	данные отсутствуют	данные отсутствуют
7493	766531.17	1281726.04	данные отсутствуют	данные отсутствуют
7494	766522.89	1281734.83	данные отсутствуют	данные отсутствуют
7495	766672.41	1281763.73	данные отсутствуют	данные отсутствуют
7496	766793.78	1281789.02	данные отсутствуют	данные отсутствуют
7497	766914.05	1281813.31	данные отсутствуют	данные отсутствуют
7498	766923.83	1281775.18	данные отсутствуют	данные отсутствуют
7499	766914.77	1281774.66	данные отсутствуют	данные отсутствуют
7500	766902.81	1281720.73	данные отсутствуют	данные отсутствуют

Государственный регистратор		ФГИС ЕГРН
полное наименование должности	подпись	инициалы, фамилия

М.П.

Земельный участок			
(вид объекта недвижимости)			
Лист № ___	Раздела 3.2	Всего листов раздела 3.2 : ___	Всего разделов: ___
Всего листов выписки: ___			
30.09.2021 № 99/2021/420838691			
Кадастровый номер:		02:22:000000:205(единое землепользование)	

Сведения о характерных точках границы земельного участка				
Система координат				
Зона №				
Номер точки	Координаты		Описание закрепления на местности	Средняя квадратическая погрешность определения координат характерных точек границ земельного участка, м
	X	Y		
1	2	3	4	5
7501	766858.08	1281741.38	данные отсутствуют	данные отсутствуют
7502	766873.15	1281787.94	данные отсутствуют	данные отсутствуют
7503	766792.46	1281770.91	данные отсутствуют	данные отсутствуют
7504	766672.35	1281748.21	данные отсутствуют	данные отсутствуют
7505	766686.47	1281682.74	данные отсутствуют	данные отсутствуют
7506	766687.31	1281671.84	данные отсутствуют	данные отсутствуют
7507	766683.06	1281663.05	данные отсутствуют	данные отсутствуют
7508	766676.56	1281655.62	данные отсутствуют	данные отсутствуют
7509	766673.95	1281643.25	данные отсутствуют	данные отсутствуют
7510	766678.03	1281638.55	данные отсутствуют	данные отсутствуют
7511	766700.32	1281648.03	данные отсутствуют	данные отсутствуют
7512	766792.59	1281663.19	данные отсутствуют	данные отсутствуют
7513	766927.93	1281690.54	данные отсутствуют	данные отсутствуют
7514	766934.01	1281653.69	данные отсутствуют	данные отсутствуют
7515	766721.76	1281605.01	данные отсутствуют	данные отсутствуют

Государственный регистратор		ФГИС ЕГРН
полное наименование должности	подпись	инициалы, фамилия

М.П.

Раздел 3.2

Выписка из Единого государственного реестра недвижимости об объекте недвижимости
Описание местоположения земельного участка

Земельный участок			
(вид объекта недвижимости)			
Лист № ___	Раздела 3.2	Всего листов раздела 3.2 : ___	Всего разделов: ___
Всего листов выписки: ___			
30.09.2021 № 99/2021/420838691			
Кадастровый номер:		02:22:000000:205(единое землепользование)	

Сведения о характерных точках границы земельного участка				
Система координат				
Зона №				
Номер точки	Координаты		Описание закрепления на местности	Средняя квадратическая погрешность определения координат характерных точек границ земельного участка, м
	X	Y		
1	2	3	4	5
7516	766684.84	1281595.88	данные отсутствуют	данные отсутствуют
7517	766677.09	1281584.74	данные отсутствуют	данные отсутствуют
7518	766680.55	1281579.08	данные отсутствуют	данные отсутствуют
7519	766697.84	1281545.6	данные отсутствуют	данные отсутствуют
7520	766727.27	1281493.2	данные отсутствуют	данные отсутствуют
7521	766747.3	1281461.63	данные отсутствуют	данные отсутствуют
7522	766760.47	1281433.64	данные отсутствуют	данные отсутствуют
7523	766760.48	1281433.63	данные отсутствуют	данные отсутствуют
7524	766769.25	1281407.84	данные отсутствуют	данные отсутствуют
7525	766782.08	1281374.07	данные отсутствуют	данные отсутствуют
7526	766816.38	1281310.45	данные отсутствуют	данные отсутствуют
7527	766828.25	1281292.63	данные отсутствуют	данные отсутствуют
7528	766851.23	1281255.57	данные отсутствуют	данные отсутствуют
7529	766851.23	1281255.55	данные отсутствуют	данные отсутствуют
7530	766862.76	1281222.62	данные отсутствуют	данные отсутствуют

Государственный регистратор		ФГИС ЕГРН
полное наименование должности	подпись	инициалы, фамилия

М.П.

Выписка из Единого государственного реестра недвижимости об объекте недвижимости
Описание местоположения земельного участка

Земельный участок			
(вид объекта недвижимости)			
Лист № ___ Раздела 3.2	Всего листов раздела 3.2 : ___	Всего разделов: ___	Всего листов выписки: ___
30.09.2021.№ 99/2021/420838691			
Кадастровый номер:		02:22:000000:205(единое землепользование)	

Сведения о характерных точках границы земельного участка				
Система координат				
Зона №				
Номер точки	Координаты		Описание закрепления на местности	Средняя квадратическая погрешность определения координат характерных точек границ земельного участка, м
	X	Y		
1	2	3	4	5
7531	766866.95	1281211.83	данные отсутствуют	данные отсутствуют
7532	766877.1	1281200.99	данные отсутствуют	данные отсутствуют
7533	766888.75	1281197.43	данные отсутствуют	данные отсутствуют
7534	766905.76	1281197.98	данные отсутствуют	данные отсутствуют
7535	766945.62	1281198.97	данные отсутствуют	данные отсутствуют
7536	766987.25	1281203.74	данные отсутствуют	данные отсутствуют
7537	767029.13	1281212.54	данные отсутствуют	данные отсутствуют
7538	767071.49	1281218.83	данные отсутствуют	данные отсутствуют
7539	767115.12	1281222.4	данные отсутствуют	данные отсутствуют
7540	767145.84	1281225.97	данные отсутствуют	данные отсутствуют
7541	767175.48	1281233.1	данные отсутствуют	данные отсутствуют
7542	767254.52	1281255.06	данные отсутствуют	данные отсутствуют
7543	767303.36	1281261.64	данные отсутствуют	данные отсутствуют
7544	767383.49	1281274.26	данные отсутствуют	данные отсутствуют
7545	767445.5	1281285.24	данные отсутствуют	данные отсутствуют

Государственный регистратор		ФГИС ЕГРН
полное наименование должности	подпись	инициалы, фамилия

М.П.

Выписка из Единого государственного реестра недвижимости об объекте недвижимости
Описание местоположения земельного участка

Земельный участок			
(вид объекта недвижимости)			
Лист № ___ Раздела 3.2	Всего листов раздела 3.2 : ___	Всего разделов: ___	Всего листов выписки: ___
30.09.2021.№ 99/2021/420838691			
Кадастровый номер:		02:22:000000:205(единое землепользование)	

Сведения о характерных точках границы земельного участка				
Система координат				
Зона №				
Номер точки	Координаты		Описание закрепления на местности	Средняя квадратическая погрешность определения координат характерных точек границ земельного участка, м
	X	Y		
1	2	3	4	5
7546	767486.13	1281290.18	данные отсутствуют	данные отсутствуют
7547	767534.41	1281292.38	данные отсутствуют	данные отсутствуют
7548	767561.84	1281297.31	данные отсутствуют	данные отсутствуют
7549	767595.86	1281309.38	данные отсутствуют	данные отсутствуют
7550	767595.87	1281309.39	данные отсутствуют	данные отсутствуют
7551	767634.28	1281319.27	данные отсутствуют	данные отсутствуют
7552	767669.96	1281326.95	данные отсутствуют	данные отсутствуют
7553	767712.22	1281335.18	данные отсутствуют	данные отсутствуют
7554	767750.64	1281342.87	данные отсутствуют	данные отсутствуют
7555	767794.56	1281348.35	данные отсутствуют	данные отсутствуют
7556	767794.59	1281348.35	данные отсутствуют	данные отсутствуют
7557	767812.55	1281342.65	данные отсутствуют	данные отсутствуют
7558	767812.57	1281342.64	данные отсутствуют	данные отсутствуют
7559	767812.59	1281342.62	данные отсутствуют	данные отсутствуют
7560	767829.59	1281324.59	данные отсутствуют	данные отсутствуют

Государственный регистратор		ФГИС ЕГРН
полное наименование должности	подпись	инициалы, фамилия

М.П.

Земельный участок			
(вид объекта недвижимости)			
Лист № ___ Раздела 3.2	Всего листов раздела 3.2 : ___	Всего разделов: ___	Всего листов выписки: ___
30.09.2021 № 99/2021/420838691			
Кадастровый номер:		02:22:000000:205(единое землепользование)	

Сведения о характерных точках границы земельного участка				
Система координат				
Зона №				
Номер точки	Координаты		Описание закрепления на местности	Средняя квадратическая погрешность определения координат характерных точек границ земельного участка, м
	X	Y		
1	2	3	4	5
7561	767840.73	1281310.46	данные отсутствуют	данные отсутствуют
7562	767840.74	1281310.44	данные отсутствуют	данные отсутствуют
7563	767854.46	1281283.54	данные отсутствуют	данные отсутствуют
7564	767854.47	1281283.52	данные отсутствуют	данные отсутствуют
7565	766324.34	1281842.77	данные отсутствуют	данные отсутствуют
7566	766326.09	1281848.76	данные отсутствуют	данные отсутствуют
7567	766337.95	1281889.34	данные отсутствуют	данные отсутствуют
7568	766383.1	1281878.84	данные отсутствуют	данные отсутствуют
7569	766396.26	1281840.95	данные отсутствуют	данные отсутствуют
7570	766374.14	1281818.42	данные отсутствуют	данные отсутствуют
7571	766367.86	1281820.29	данные отсутствуют	данные отсутствуют
7572	767269.08	1281407.84	данные отсутствуют	данные отсутствуют
7573	767231.55	1281400.11	данные отсутствуют	данные отсутствуют
7574	767216.71	1281450.56	данные отсутствуют	данные отсутствуют
7575	767274.47	1281463.56	данные отсутствуют	данные отсутствуют

Государственный регистратор		ФГИС ЕГРН
полное наименование должности	подпись	инициалы, фамилия

М.П.

Раздел 3.2

Выписка из Единого государственного реестра недвижимости об объекте недвижимости
Описание местоположения земельного участка

Земельный участок			
(вид объекта недвижимости)			
Лист № ___ Раздела 3.2	Всего листов раздела 3.2 : ___	Всего разделов: ___	Всего листов выписки: ___
30.09.2021 № 99/2021/420838691			
Кадастровый номер:		02:22:000000:205(единое землепользование)	

Сведения о характерных точках границы земельного участка				
Система координат				
Зона №				
Номер точки	Координаты		Описание закрепления на местности	Средняя квадратическая погрешность определения координат характерных точек границ земельного участка, м
	X	Y		
1	2	3	4	5
7576	767277.7	1281409.75	данные отсутствуют	данные отсутствуют
7577	767272.85	1281408.98	данные отсутствуют	данные отсутствуют
7578	767269.1	1281391	данные отсутствуют	данные отсутствуют
7579	767264.29	1281372.58	данные отсутствуют	данные отсутствуют
7580	767284.01	1281274.34	данные отсутствуют	данные отсутствуют
7581	767269.26	1281271.59	данные отсутствуют	данные отсутствуют
7582	767260.29	1281373.37	данные отсутствуют	данные отсутствуют
7583	767265.94	1281392.5	данные отсутствуют	данные отсутствуют
7584	768269.95	1281663.53	данные отсутствуют	данные отсутствуют
7585	768344.3	1281735.27	данные отсутствуют	данные отсутствуют
7586	768352.13	1281743	данные отсутствуют	данные отсутствуют
7587	768334.81	1281743	данные отсутствуют	данные отсутствуют
7588	768238.26	1281768.74	данные отсутствуют	данные отсутствуют
7589	768146	1281794.49	данные отсутствуют	данные отсутствуют
7590	768085.93	1281813.8	данные отсутствуют	данные отсутствуют

Государственный регистратор		ФГИС ЕГРН
полное наименование должности	подпись	инициалы, фамилия

М.П.

Выписка из Единого государственного реестра недвижимости об объекте недвижимости
Описание местоположения земельного участка

Земельный участок			
(вид объекта недвижимости)			
Лист № ___ Раздела 3.2	Всего листов раздела 3.2 : ___	Всего разделов: ___	Всего листов выписки: ___
30.09.2021.№ 99/2021/420838691			
Кадастровый номер:		02:22:000000:205(единое землепользование)	

Сведения о характерных точках границы земельного участка				
Система координат				
Зона №				
Номер точки	Координаты		Описание закрепления на местности	Средняя квадратическая погрешность определения координат характерных точек границ земельного участка, м
	X	Y		
1	2	3	4	5
7591	768053.69	1281834.15	данные отсутствуют	данные отсутствуют
7592	768046.36	1281836.62	данные отсутствуют	данные отсутствуют
7593	768046.36	1281836.63	данные отсутствуют	данные отсутствуют
7594	768038.94	1281839.29	данные отсутствуют	данные отсутствуют
7595	767991.53	1281837.4	данные отсутствуют	данные отсутствуют
7596	767950.76	1281818.09	данные отсутствуют	данные отсутствуют
7597	767907.85	1281796.63	данные отсутствуют	данные отсутствуют
7598	767858.5	1281783.76	данные отсутствуют	данные отсутствуют
7599	767837.05	1281775.18	данные отсутствуют	данные отсутствуют
7600	767800.57	1281777.33	данные отсутствуют	данные отсутствуют
7601	767746.93	1281775.18	данные отсутствуют	данные отсутствуют
7602	767698.92	1281784.41	данные отсутствуют	данные отсутствуют
7603	767678.57	1281784.61	данные отсутствуют	данные отсутствуют
7604	767678.54	1281784.61	данные отсутствуют	данные отсутствуют
7605	767655.79	1281791.8	данные отсутствуют	данные отсутствуют

Государственный регистратор		ФГИС ЕГРН
полное наименование должности	подпись	инициалы, фамилия

М.П.

Выписка из Единого государственного реестра недвижимости об объекте недвижимости
Описание местоположения земельного участка

Земельный участок			
(вид объекта недвижимости)			
Лист № ___ Раздела 3.2	Всего листов раздела 3.2 : ___	Всего разделов: ___	Всего листов выписки: ___
30.09.2021.№ 99/2021/420838691			
Кадастровый номер:		02:22:000000:205(единое землепользование)	

Сведения о характерных точках границы земельного участка				
Система координат				
Зона №				
Номер точки	Координаты		Описание закрепления на местности	Средняя квадратическая погрешность определения координат характерных точек границ земельного участка, м
	X	Y		
1	2	3	4	5
7606	767652.53	1281792.34	данные отсутствуют	данные отсутствуют
7607	767634.97	1281798.38	данные отсутствуют	данные отсутствуют
7608	767631.19	1281799.57	данные отсутствуют	данные отсутствуют
7609	767631.18	1281799.58	данные отсутствуют	данные отсутствуют
7610	767630.67	1281799.85	данные отсутствуют	данные отсутствуют
7611	767583.87	1281815.94	данные отсутствуют	данные отсутствуют
7612	767491.62	1281873.88	данные отсутствуют	данные отсутствуют
7613	767369.31	1281944.68	данные отсутствуют	данные отсутствуют
7614	767294.22	1281998.32	данные отсутствуют	данные отсутствуют
7615	767205.85	1282071.96	данные отсутствуют	данные отсутствуют
7616	767148	1282109.95	данные отсутствуют	данные отсутствуют
7617	767097.96	1282139.83	данные отсутствуют	данные отсутствуют
7618	766983.27	1282118.94	данные отсутствуют	данные отсутствуют
7619	767091.58	1282037.96	данные отсутствуют	данные отсутствуют
7620	767576.27	1281723.13	данные отсутствуют	данные отсутствуют

Государственный регистратор		ФГИС ЕГРН
полное наименование должности	подпись	инициалы, фамилия

М.П.

Выписка из Единого государственного реестра недвижимости об объекте недвижимости
Описание местоположения земельного участка

Земельный участок			
<small>(вид объекта недвижимости)</small>			
Лист № ___	Раздела 3.2	Всего листов раздела 3.2 : ___	Всего разделов: ___
Всего листов выписки: ___		Всего листов выписки: ___	
30.09.2021.№ 99/2021/420838691			
Кадастровый номер:		02:22:000000:205(единое землепользование)	

Сведения о характерных точках границы земельного участка				
Система координат				
Зона №				
Номер точки	Координаты		Описание закрепления на местности	Средняя квадратическая погрешность определения координат характерных точек границ земельного участка, м
	X	Y		
1	2	3	4	5
7621	767677.3	1281682.54	данные отсутствуют	данные отсутствуют
7622	767750.8	1281665.88	данные отсутствуют	данные отсутствуют
7623	767833.57	1281684.06	данные отсутствуют	данные отсутствуют
7624	768011.98	1281725.91	данные отсутствуют	данные отсутствуют
7625	768070.8	1281722.12	данные отсутствуют	данные отсутствуют
7626	745864.25	1295424.5	данные отсутствуют	данные отсутствуют
7627	745783.02	1295443.73	данные отсутствуют	данные отсутствуют
7628	745684.97	1295443.73	данные отсутствуют	данные отсутствуют
7629	745504.31	1295454.05	данные отсутствуют	данные отсутствуют
7630	745385.58	1295479.87	данные отсутствуют	данные отсутствуют
7631	745266.85	1295541.81	данные отсутствуют	данные отсутствуют
7632	744879.74	1295882.47	данные отсутствуют	данные отсутствуют
7633	744699.1	1296114.74	данные отсутствуют	данные отсутствуют
7634	744570.05	1296310.86	данные отсутствуют	данные отсутствуют
7635	744569.94	1296311.04	данные отсутствуют	данные отсутствуют

Государственный регистратор		ФГИС ЕГРН
полное наименование должности	подпись	инициалы, фамилия

М.П.

Раздел 3.2

Выписка из Единого государственного реестра недвижимости об объекте недвижимости
Описание местоположения земельного участка

Земельный участок			
<small>(вид объекта недвижимости)</small>			
Лист № ___	Раздела 3.2	Всего листов раздела 3.2 : ___	Всего разделов: ___
Всего листов выписки: ___		Всего листов выписки: ___	
30.09.2021.№ 99/2021/420838691			
Кадастровый номер:		02:22:000000:205(единое землепользование)	

Сведения о характерных точках границы земельного участка				
Система координат				
Зона №				
Номер точки	Координаты		Описание закрепления на местности	Средняя квадратическая погрешность определения координат характерных точек границ земельного участка, м
	X	Y		
1	2	3	4	5
7636	744482.51	1296429.22	данные отсутствуют	данные отсутствуют
7637	744405.04	1296573.85	данные отсутствуют	данные отсутствуют
7638	744404.9	1296574.08	данные отсутствуют	данные отсутствуют
7639	744339.14	1296714.39	данные отсутствуют	данные отсутствуют
7640	744148.31	1296702.62	данные отсутствуют	данные отсутствуют
7641	742020.17	1296670.34	данные отсутствуют	данные отсутствуют
7642	742008.43	1296656.08	данные отсутствуют	данные отсутствуют
7643	741991.11	1296640.23	данные отсутствуют	данные отсутствуют
7644	741937.25	1296575.09	данные отсутствуют	данные отсутствуют
7645	741890.87	1296493.03	данные отсутствуют	данные отсутствуют
7646	741885.36	1296482.38	данные отсутствуют	данные отсутствуют
7647	741863.03	1296443.08	данные отсутствуют	данные отсутствуют
7648	741818.45	1296317.71	данные отсутствуют	данные отсутствуют
7649	741759.05	1296148	данные отсутствуют	данные отсутствуют
7650	741674.19	1295955.63	данные отсутствуют	данные отсутствуют

Государственный регистратор		ФГИС ЕГРН
полное наименование должности	подпись	инициалы, фамилия

М.П.

Выписка из Единого государственного реестра недвижимости об объекте недвижимости
Описание местоположения земельного участка

Земельный участок			
(вид объекта недвижимости)			
Лист № ___ Раздела 3.2	Всего листов раздела 3.2 : ___	Всего разделов: ___	Всего листов выписки: ___
30.09.2021 № 99/2021/420838691			
Кадастровый номер:		02:22:000000:205(единое землепользование)	

Сведения о характерных точках границы земельного участка				
Система координат				
Зона №				
Номер точки	Координаты		Описание закрепления на местности	Средняя квадратическая погрешность определения координат характерных точек границ земельного участка, м
	X	Y		
1	2	3	4	5
7651	741605.4	1295810.32	данные отсутствуют	данные отсутствуют
7652	741600.65	1295740.69	данные отсутствуют	данные отсутствуют
7653	741538.43	1295559.65	данные отсутствуют	данные отсутствуют
7654	741479.02	1295344.67	данные отсутствуют	данные отсутствуют
7655	741445.06	1295208.88	данные отсутствуют	данные отсутствуют
7656	741404.67	1295174.64	данные отсутствуют	данные отсутствуют
7657	741428.11	1295061.84	данные отсутствуют	данные отсутствуют
7658	741425.28	1294770.48	данные отсутствуют	данные отсутствуют
7659	741419.62	1294552.69	данные отсутствуют	данные отсутствуют
7660	741399.78	1294261.28	данные отсутствуют	данные отсутствуют
7661	741383.49	1294247	данные отсутствуют	данные отсутствуют
7662	741386.57	1294229.64	данные отсутствуют	данные отсутствуют
7663	741397.13	1294191.08	данные отсутствуют	данные отсутствуют
7664	741397.16	1294190.97	данные отсутствуют	данные отсутствуют
7665	741397.05	1294190.97	данные отсутствуют	данные отсутствуют

Государственный регистратор		ФГИС ЕГРН
полное наименование должности	подпись	инициалы, фамилия

М.П.

Выписка из Единого государственного реестра недвижимости об объекте недвижимости
Описание местоположения земельного участка

Земельный участок			
(вид объекта недвижимости)			
Лист № ___ Раздела 3.2	Всего листов раздела 3.2 : ___	Всего разделов: ___	Всего листов выписки: ___
30.09.2021 № 99/2021/420838691			
Кадастровый номер:		02:22:000000:205(единое землепользование)	

Сведения о характерных точках границы земельного участка				
Система координат				
Зона №				
Номер точки	Координаты		Описание закрепления на местности	Средняя квадратическая погрешность определения координат характерных точек границ земельного участка, м
	X	Y		
1	2	3	4	5
7666	741396.1	1294190.9	данные отсутствуют	данные отсутствуют
7667	741445.36	1293998.51	данные отсутствуют	данные отсутствуют
7668	741472.34	1293844.72	данные отсутствуют	данные отсутствуют
7669	741574.87	1293569.52	данные отсутствуют	данные отсутствуют
7670	741647.72	1293367.18	данные отсутствуют	данные отсутствуют
7671	741980.69	1292999.86	данные отсутствуют	данные отсутствуют
7672	742014.02	1293019.86	данные отсутствуют	данные отсутствуют
7673	742081.66	1292921.22	данные отсутствуют	данные отсутствуют
7674	742091.15	1292907.2	данные отсутствуют	данные отсутствуют
7675	742081.84	1292891.04	данные отсутствуют	данные отсутствуют
7676	742409.02	1292535.25	данные отсутствуют	данные отсутствуют
7677	742337.95	1292443.34	данные отсутствуют	данные отсутствуют
7678	742360.42	1292426.06	данные отсутствуют	данные отсутствуют
7679	742383.73	1292391.98	данные отсутствуют	данные отсутствуют
7680	742389.11	1292365.15	данные отсутствуют	данные отсутствуют

Государственный регистратор		ФГИС ЕГРН
полное наименование должности	подпись	инициалы, фамилия

М.П.

Выписка из Единого государственного реестра недвижимости об объекте недвижимости
Описание местоположения земельного участка

Земельный участок			
<small>(вид объекта недвижимости)</small>			
Лист № ___ Раздела 3.2	Всего листов раздела 3.2 : ___	Всего разделов: ___	Всего листов выписки: ___
30.09.2021 № 99/2021/420838691			
Кадастровый номер:		02:22:000000:205(единое землепользование)	

Сведения о характерных точках границы земельного участка				
Система координат				
Зона №				
Номер точки	Координаты		Описание закрепления на местности	Средняя квадратическая погрешность определения координат характерных точек границ земельного участка, м
	X	Y		
1	2	3	4	5
7681	742419.52	1292338.29	данные отсутствуют	данные отсутствуют
7682	742507.28	1292332.91	данные отсутствуют	данные отсутствуют
7683	742527.03	1292331.1	данные отсутствуют	данные отсутствуют
7684	742566.45	1292300.64	данные отсутствуют	данные отсутствуют
7685	742622	1292228.99	данные отсутствуют	данные отсутствуют
7686	742654.24	1292171.65	данные отсутствуют	данные отсутствуют
7687	742666.79	1292142.96	данные отсутствуют	данные отсутствуют
7688	742666.79	1292114.27	данные отсутствуют	данные отсутствуют
7689	742665	1292101.74	данные отсутствуют	данные отсутствуют
7690	742665	1292080.24	данные отсутствуют	данные отсутствуют
7691	742659.62	1292064.06	данные отсутствуют	данные отсутствуют
7692	742652.41	1292056.9	данные отсутствуют	данные отсутствуют
7693	742632.69	1292055.09	данные отсутствуют	данные отсутствуют
7694	742605.79	1292051.52	данные отсутствуют	данные отсутствуют
7695	742553.83	1292090.93	данные отсутствуют	данные отсутствуют

Государственный регистратор		ФГИС ЕГРН
полное наименование должности	подпись	инициалы, фамилия

М.П.

Раздел 3.2

Выписка из Единого государственного реестра недвижимости об объекте недвижимости
Описание местоположения земельного участка

Земельный участок			
<small>(вид объекта недвижимости)</small>			
Лист № ___ Раздела 3.2	Всего листов раздела 3.2 : ___	Всего разделов: ___	Всего листов выписки: ___
30.09.2021 № 99/2021/420838691			
Кадастровый номер:		02:22:000000:205(единое землепользование)	

Сведения о характерных точках границы земельного участка				
Система координат				
Зона №				
Номер точки	Координаты		Описание закрепления на местности	Средняя квадратическая погрешность определения координат характерных точек границ земельного участка, м
	X	Y		
1	2	3	4	5
7696	742528.77	1292096.3	данные отсутствуют	данные отсутствуют
7697	742491.1	1292099.9	данные отсутствуют	данные отсутствуют
7698	742482.14	1292108.86	данные отсутствуют	данные отсутствуют
7699	742428.39	1292184.1	данные отсутствуют	данные отсутствуют
7700	742369.27	1292261.14	данные отсутствуют	данные отсутствуют
7701	742329.86	1292314.9	данные отсутствуют	данные отсутствуют
7702	742288.66	1292377.58	данные отсутствуют	данные отсутствуют
7703	742170.75	1292227.14	данные отсутствуют	данные отсутствуют
7704	741791.91	1292594.48	данные отсутствуют	данные отсутствуют
7705	741075.31	1292431.21	данные отсутствуют	данные отсутствуют
7706	741080.89	1292422.74	данные отсутствуют	данные отсутствуют
7707	741505.18	1291820.25	данные отсутствуют	данные отсутствуют
7708	741785.22	1291463.84	данные отсутствуют	данные отсутствуют
7709	742107.68	1291268.67	данные отсутствуют	данные отсутствуют
7710	742285.93	1291116.02	данные отсутствуют	данные отсутствуют

Государственный регистратор		ФГИС ЕГРН
полное наименование должности	подпись	инициалы, фамилия

М.П.

Выписка из Единого государственного реестра недвижимости об объекте недвижимости
Описание местоположения земельного участка

Земельный участок			
(вид объекта недвижимости)			
Лист № ___	Раздела 3.2	Всего листов раздела 3.2 : ___	Всего разделов: ___
Всего листов выписки: ___			
30.09.2021.№ 99/2021/420838691			
Кадастровый номер:		02:22:000000:205(единое землепользование)	

Сведения о характерных точках границы земельного участка				
Система координат				
Зона №				
Номер точки	Координаты		Описание закрепления на местности	Средняя квадратическая погрешность определения координат характерных точек границ земельного участка, м
	X	Y		
1	2	3	4	5
7711	742438.63	1291039.55	данные отсутствуют	данные отсутствуют
7712	742565.91	1290988.63	данные отсутствуют	данные отсутствуют
7713	742562.87	1290984.38	данные отсутствуют	данные отсутствуют
7714	742566.06	1290983.4	данные отсутствуют	данные отсутствуют
7715	742595.41	1290993.18	данные отсутствуют	данные отсутствуют
7716	742607.91	1291006.17	данные отсутствуют	данные отсутствуют
7717	742639.46	1291037.17	данные отсутствуют	данные отсутствуют
7718	742650.4	1291047.94	данные отсутствуют	данные отсутствуют
7719	742690.59	1291089.85	данные отсутствуют	данные отсутствуют
7720	742731.14	1291133.26	данные отсутствуют	данные отсутствуют
7721	742749.21	1291152.7	данные отсутствуют	данные отсутствуют
7722	742809.83	1291219.7	данные отсутствуют	данные отсутствуют
7723	742849.24	1291262.34	данные отсутствуют	данные отсутствуют
7724	743006.34	1291435.62	данные отсутствуют	данные отсутствуют
7725	743031.85	1291455.47	данные отсутствуют	данные отсутствуют

Государственный регистратор		ФГИС ЕГРН
полное наименование должности	подпись	инициалы, фамилия

М.П.

Выписка из Единого государственного реестра недвижимости об объекте недвижимости
Описание местоположения земельного участка

Земельный участок			
(вид объекта недвижимости)			
Лист № ___	Раздела 3.2	Всего листов раздела 3.2 : ___	Всего разделов: ___
Всего листов выписки: ___			
30.09.2021.№ 99/2021/420838691			
Кадастровый номер:		02:22:000000:205(единое землепользование)	

Сведения о характерных точках границы земельного участка				
Система координат				
Зона №				
Номер точки	Координаты		Описание закрепления на местности	Средняя квадратическая погрешность определения координат характерных точек границ земельного участка, м
	X	Y		
1	2	3	4	5
7726	743156.31	1291449.8	данные отсутствуют	данные отсутствуют
7727	743529.69	1291429.99	данные отсутствуют	данные отсутствуют
7728	743741.83	1291418.68	данные отсутствуют	данные отсутствуют
7729	743775.16	1291424.73	данные отсутствуют	данные отсутствуют
7730	743711.97	1291516.53	данные отсутствуют	данные отсутствуют
7731	743296.39	1291935.98	данные отсутствуют	данные отсутствуют
7732	743259.39	1291954.46	данные отсутствуют	данные отсутствуют
7733	743238.23	1291963.92	данные отсутствуют	данные отсутствуют
7734	743209.59	1291975.14	данные отсутствуют	данные отсутствуют
7735	743192.35	1291985.41	данные отсутствуют	данные отсутствуют
7736	743190.85	1291995.41	данные отсутствуют	данные отсутствуют
7737	743195.35	1292016.83	данные отсутствуют	данные отсутствуют
7738	743202.57	1292034.51	данные отсутствуют	данные отсутствуют
7739	743209.04	1292050.71	данные отсутствуют	данные отсутствуют
7740	743223.04	1292066.19	данные отсутствуют	данные отсутствуют

Государственный регистратор		ФГИС ЕГРН
полное наименование должности	подпись	инициалы, фамилия

М.П.

Выписка из Единого государственного реестра недвижимости об объекте недвижимости
Описание местоположения земельного участка

Земельный участок			
<small>(вид объекта недвижимости)</small>			
Лист № ___	Раздела 3.2	Всего листов раздела 3.2 : ___	Всего разделов: ___
Всего листов выписки: ___			
30.09.2021 № 99/2021/420838691			
Кадастровый номер:		02:22:000000:205(единое землепользование)	

Сведения о характерных точках границы земельного участка				
Система координат				
Зона №				
Номер точки	Координаты		Описание закрепления на местности	Средняя квадратическая погрешность определения координат характерных точек границ земельного участка, м
	X	Y		
1	2	3	4	5
7741	743234.25	1292070.19	данные отсутствуют	данные отсутствуют
7742	743248.18	1292074.91	данные отсутствуют	данные отсутствуют
7743	743258.63	1292080.63	данные отсутствуют	данные отсутствуют
7744	743267.33	1292089.08	данные отсутствуют	данные отсутствуют
7745	743279.75	1292105.4	данные отсутствуют	данные отсутствуют
7746	743294.35	1292110.13	данные отсутствуют	данные отсутствуют
7747	743306.55	1292110.36	данные отсутствуют	данные отсутствуют
7748	743317.79	1292107.69	данные отсутствуют	данные отсутствуют
7749	743320.32	1292111.63	данные отсутствуют	данные отсутствуют
7750	743686.24	1291925.89	данные отсутствуют	данные отсутствуют
7751	743686.54	1291925.67	данные отсутствуют	данные отсутствуют
7752	743687.22	1291926.04	данные отсутствуют	данные отсутствуют
7753	743696.72	1291928.66	данные отсутствуют	данные отсутствуют
7754	743708.79	1291914.74	данные отсутствуют	данные отсутствуют
7755	743717.01	1291903.68	данные отсутствуют	данные отсутствуют

Государственный регистратор		ФГИС ЕГРН
полное наименование должности	подпись	инициалы, фамилия

М.П.

Раздел 3.2

Выписка из Единого государственного реестра недвижимости об объекте недвижимости
Описание местоположения земельного участка

Земельный участок			
<small>(вид объекта недвижимости)</small>			
Лист № ___	Раздела 3.2	Всего листов раздела 3.2 : ___	Всего разделов: ___
Всего листов выписки: ___			
30.09.2021 № 99/2021/420838691			
Кадастровый номер:		02:22:000000:205(единое землепользование)	

Сведения о характерных точках границы земельного участка				
Система координат				
Зона №				
Номер точки	Координаты		Описание закрепления на местности	Средняя квадратическая погрешность определения координат характерных точек границ земельного участка, м
	X	Y		
1	2	3	4	5
7756	743936.72	1291745.09	данные отсутствуют	данные отсутствуют
7757	744066.29	1291541.01	данные отсутствуют	данные отсутствуют
7758	744176.79	1291554.44	данные отсутствуют	данные отсутствуют
7759	744240.71	1291565.19	данные отсутствуют	данные отсутствуют
7760	744304.06	1291575.68	данные отсутствуют	данные отсутствуют
7761	744425.87	1291596.19	данные отсутствуют	данные отсутствуют
7762	744487.38	1291607.55	данные отсутствуют	данные отсутствуют
7763	744587.41	1291625.03	данные отсутствуют	данные отсутствуют
7764	744679.26	1291639.84	данные отсутствуют	данные отсутствуют
7765	744922.31	1291682.06	данные отсутствуют	данные отсутствуют
7766	745049.68	1291704.83	данные отсутствуют	данные отсутствуют
7767	745176.9	1291726.52	данные отсутствуют	данные отсутствуют
7768	745247.04	1291737.86	данные отсутствуют	данные отсутствуют
7769	745432.44	1291770.06	данные отсутствуют	данные отсутствуют
7770	745506.54	1291782.9	данные отсутствуют	данные отсутствуют

Государственный регистратор		ФГИС ЕГРН
полное наименование должности	подпись	инициалы, фамилия

М.П.

Выписка из Единого государственного реестра недвижимости об объекте недвижимости
Описание местоположения земельного участка

Земельный участок			
(вид объекта недвижимости)			
Лист № ___	Раздела 3.2	Всего листов раздела 3.2 : ___	Всего разделов: ___
Всего листов выписки: ___			
30.09.2021.№ 99/2021/420838691			
Кадастровый номер:		02:22:000000:205(единое землепользование)	

Сведения о характерных точках границы земельного участка				
Система координат				
Зона №				
Номер точки	Координаты		Описание закрепления на местности	Средняя квадратическая погрешность определения координат характерных точек границ земельного участка, м
	X	Y		
1	2	3	4	5
7771	745664.04	1291811.54	данные отсутствуют	данные отсутствуют
7772	745781.82	1291830.82	данные отсутствуют	данные отсутствуют
7773	746018.83	1291876.92	данные отсутствуют	данные отсутствуют
7774	746324.33	1291930.67	данные отсутствуют	данные отсутствуют
7775	746467.24	1291959.64	данные отсутствуют	данные отсутствуют
7776	746424.62	1292201.85	данные отсутствуют	данные отсутствуют
7777	746401.52	1292365.86	данные отсутствуют	данные отсутствуют
7778	746390.42	1292428.34	данные отсутствуют	данные отсутствуют
7779	746335.38	1292762.52	данные отсутствуют	данные отсутствуют
7780	746277.78	1293037.66	данные отсутствуют	данные отсутствуют
7781	746102.4	1294004.6	данные отсутствуют	данные отсутствуют
7782	745995.07	1294588.94	данные отсутствуют	данные отсутствуют
7783	745906.5	1295112.27	данные отсутствуют	данные отсутствуют
7784	742311.67	1292309.15	данные отсутствуют	данные отсутствуют
7785	742306.04	1292304.66	данные отсутствуют	данные отсутствуют

Государственный регистратор		ФГИС ЕГРН
полное наименование должности	подпись	инициалы, фамилия

М.П.

Выписка из Единого государственного реестра недвижимости об объекте недвижимости
Описание местоположения земельного участка

Земельный участок			
(вид объекта недвижимости)			
Лист № ___	Раздела 3.2	Всего листов раздела 3.2 : ___	Всего разделов: ___
Всего листов выписки: ___			
30.09.2021.№ 99/2021/420838691			
Кадастровый номер:		02:22:000000:205(единое землепользование)	

Сведения о характерных точках границы земельного участка				
Система координат				
Зона №				
Номер точки	Координаты		Описание закрепления на местности	Средняя квадратическая погрешность определения координат характерных точек границ земельного участка, м
	X	Y		
1	2	3	4	5
7786	742301.55	1292310.29	данные отсутствуют	данные отсутствуют
7787	742307.18	1292314.78	данные отсутствуют	данные отсутствуют
7788	742347.25	1292216.9	данные отсутствуют	данные отсутствуют
7789	742346.38	1292215.87	данные отсутствуют	данные отсутствуют
7790	742346.26	1292215.98	данные отсутствуют	данные отсутствуют
7791	742344.24	1292213.5	данные отсутствуют	данные отсутствуют
7792	742343.46	1292214.13	данные отсутствуют	данные отсутствуют
7793	742345.52	1292216.65	данные отсутствуют	данные отсутствуют
7794	742343.73	1292218.27	данные отсутствуют	данные отсутствуют
7795	742341.47	1292215.86	данные отсутствуют	данные отсутствуют
7796	742340.73	1292216.54	данные отсутствуют	данные отсутствуют
7797	742342.99	1292218.94	данные отсутствуют	данные отсутствуют
7798	742342.86	1292219.05	данные отсутствуют	данные отсутствуют
7799	742343.77	1292220.05	данные отсутствуют	данные отсутствуют
7800	742336.54	1292210.33	данные отсутствуют	данные отсутствуют

Государственный регистратор		ФГИС ЕГРН
полное наименование должности	подпись	инициалы, фамилия

М.П.

Выписка из Единого государственного реестра недвижимости об объекте недвижимости
Описание местоположения земельного участка

Земельный участок			
<small>(вид объекта недвижимости)</small>			
Лист № ___ Раздела 3.2	Всего листов раздела 3.2 : ___	Всего разделов: ___	Всего листов выписки: ___
30.09.2021 № 99/2021/420838691			
Кадастровый номер:		02:22:000000:205(единое землепользование)	

Сведения о характерных точках границы земельного участка				
Система координат				
Зона №				
Номер точки	Координаты		Описание закрепления на местности	Средняя квадратическая погрешность определения координат характерных точек границ земельного участка, м
	X	Y		
1	2	3	4	5
7801	742332.42	1292207.97	данные отсутствуют	данные отсутствуют
7802	742332.56	1292203.26	данные отсутствуют	данные отсутствуют
7803	742331.56	1292203.24	данные отсутствуют	данные отсутствуют
7804	742331.43	1292207.86	данные отсутствуют	данные отсутствуют
7805	742327.69	1292208.83	данные отсутствуют	данные отсутствуют
7806	742327.93	1292209.8	данные отсутствуют	данные отсутствуют
7807	742331.84	1292208.79	данные отсутствуют	данные отсутствуют
7808	742336.04	1292211.2	данные отсутствуют	данные отсутствуют
7809	742438.42	1292163.44	данные отсутствуют	данные отсутствуют
7810	742436.93	1292162.11	данные отсутствуют	данные отсутствуют
7811	742435.6	1292163.6	данные отсутствуют	данные отсутствуют
7812	742437.09	1292164.93	данные отсутствуют	данные отсутствуют
7813	742494.47	1292054.4	данные отсутствуют	данные отсутствуют
7814	742494.47	1292052.45	данные отсутствуют	данные отсутствуют
7815	742492.52	1292052.45	данные отсутствуют	данные отсутствуют

Государственный регистратор		ФГИС ЕГРН
полное наименование должности	подпись	инициалы, фамилия

М.П.

Раздел 3.2

Выписка из Единого государственного реестра недвижимости об объекте недвижимости
Описание местоположения земельного участка

Земельный участок			
<small>(вид объекта недвижимости)</small>			
Лист № ___ Раздела 3.2	Всего листов раздела 3.2 : ___	Всего разделов: ___	Всего листов выписки: ___
30.09.2021 № 99/2021/420838691			
Кадастровый номер:		02:22:000000:205(единое землепользование)	

Сведения о характерных точках границы земельного участка				
Система координат				
Зона №				
Номер точки	Координаты		Описание закрепления на местности	Средняя квадратическая погрешность определения координат характерных точек границ земельного участка, м
	X	Y		
1	2	3	4	5
7816	742492.52	1292054.4	данные отсутствуют	данные отсутствуют
7817	742481.03	1292044.26	данные отсутствуют	данные отсутствуют
7818	742481.03	1292042.31	данные отсутствуют	данные отсутствуют
7819	742479.08	1292042.31	данные отсутствуют	данные отсутствуют
7820	742479.08	1292044.26	данные отсутствуют	данные отсутствуют
7821	742636.12	1291942	данные отсутствуют	данные отсутствуют
7822	742634.63	1291940.67	данные отсутствуют	данные отсутствуют
7823	742633.3	1291942.16	данные отсутствуют	данные отсутствуют
7824	742634.79	1291943.49	данные отсутствуют	данные отсутствуют
7825	742642.35	1291890.28	данные отсутствуют	данные отсутствуют
7826	742642.35	1291888.33	данные отсутствуют	данные отсутствуют
7827	742640.4	1291888.33	данные отсутствуют	данные отсутствуют
7828	742640.4	1291890.28	данные отсутствуют	данные отсутствуют
7829	742629.19	1291879.27	данные отсутствуют	данные отсутствуют
7830	742629.19	1291877.32	данные отсутствуют	данные отсутствуют

Государственный регистратор		ФГИС ЕГРН
полное наименование должности	подпись	инициалы, фамилия

М.П.

Выписка из Единого государственного реестра недвижимости об объекте недвижимости
Описание местоположения земельного участка

Земельный участок			
(вид объекта недвижимости)			
Лист № ___ Раздела 3.2	Всего листов раздела 3.2 : ___	Всего разделов: ___	Всего листов выписки: ___
30.09.2021.№ 99/2021/420838691			
Кадастровый номер:		02:22:000000:205(единое землепользование)	

Сведения о характерных точках границы земельного участка				
Система координат				
Зона №				
Номер точки	Координаты		Описание закрепления на местности	Средняя квадратическая погрешность определения координат характерных точек границ земельного участка, м
	X	Y		
1	2	3	4	5
7831	742627.24	1291877.32	данные отсутствуют	данные отсутствуют
7832	742627.24	1291879.27	данные отсутствуют	данные отсутствуют
7833	742814.85	1291742.35	данные отсутствуют	данные отсутствуют
7834	742813.36	1291741.02	данные отсутствуют	данные отсутствуют
7835	742812.03	1291742.51	данные отсутствуют	данные отсутствуют
7836	742813.52	1291743.84	данные отсутствуют	данные отсутствуют
7837	742789.84	1291727.49	данные отсутствуют	данные отсутствуют
7838	742789.84	1291725.54	данные отсутствуют	данные отсутствуют
7839	742787.89	1291725.54	данные отсутствуют	данные отсутствуют
7840	742787.89	1291727.49	данные отсутствуют	данные отсутствуют
7841	743031.98	1291897.65	данные отсутствуют	данные отсутствуют
7842	743029.85	1291848.37	данные отсутствуют	данные отсутствуют
7843	742997.71	1291837.62	данные отсутствуют	данные отсутствуют
7844	742931.34	1291831.2	данные отсутствуют	данные отсутствуют
7845	742894.96	1291829.06	данные отсутствуют	данные отсутствуют

Государственный регистратор		ФГИС ЕГРН
полное наименование должности	подпись	инициалы, фамилия

М.П.

Выписка из Единого государственного реестра недвижимости об объекте недвижимости
Описание местоположения земельного участка

Земельный участок			
(вид объекта недвижимости)			
Лист № ___ Раздела 3.2	Всего листов раздела 3.2 : ___	Всего разделов: ___	Всего листов выписки: ___
30.09.2021.№ 99/2021/420838691			
Кадастровый номер:		02:22:000000:205(единое землепользование)	

Сведения о характерных точках границы земельного участка				
Система координат				
Зона №				
Номер точки	Координаты		Описание закрепления на местности	Средняя квадратическая погрешность определения координат характерных точек границ земельного участка, м
	X	Y		
1	2	3	4	5
7846	742815.75	1291850.45	данные отсутствуют	данные отсутствуют
7847	742770.8	1291884.69	данные отсутствуют	данные отсутствуют
7848	742745.13	1291897.54	данные отсутствуют	данные отсутствуют
7849	742734.73	1291915.41	данные отсутствуют	данные отсутствуют
7850	742720.4	1291967.36	данные отсутствуют	данные отсутствуют
7851	742740.11	1292024.74	данные отсутствуют	данные отсутствуют
7852	742758.03	1292042.67	данные отсутствуют	данные отсутствуют
7853	742774.18	1292065.97	данные отсутствуют	данные отсутствуют
7854	742797.49	1292074.93	данные отсутствуют	данные отсутствуют
7855	742833.34	1292078.51	данные отсутствуют	данные отсутствуют
7856	742867.41	1292073.14	данные отсутствуют	данные отсутствуют
7857	742914	1292048.06	данные отсутствуют	данные отсутствуют
7858	742967.75	1291994.3	данные отсутствуют	данные отсутствуют
7859	742991.32	1291959.71	данные отсутствуют	данные отсутствуют
7860	742776.84	1291715.79	данные отсутствуют	данные отсутствуют

Государственный регистратор		ФГИС ЕГРН
полное наименование должности	подпись	инициалы, фамилия

М.П.

Выписка из Единого государственного реестра недвижимости об объекте недвижимости
Описание местоположения земельного участка

Земельный участок			
<small>(вид объекта недвижимости)</small>			
Лист № ___	Раздела 3.2	Всего листов раздела 3.2 : ___	Всего разделов: ___
Всего листов выписки: ___			
30.09.2021 № 99/2021/420838691			
Кадастровый номер:		02:22:000000:205(единое землепользование)	

Сведения о характерных точках границы земельного участка				
Система координат				
Зона №				
Номер точки	Координаты		Описание закрепления на местности	Средняя квадратическая погрешность определения координат характерных точек границ земельного участка, м
	X	Y		
1	2	3	4	5
7861	742776.84	1291713.84	данные отсутствуют	данные отсутствуют
7862	742774.89	1291713.84	данные отсутствуют	данные отсутствуют
7863	742774.89	1291715.79	данные отсутствуют	данные отсутствуют
7864	742937.32	1291562.76	данные отсутствуют	данные отсутствуют
7865	742935.37	1291562.76	данные отсутствуют	данные отсутствуют
7866	742935.37	1291564.71	данные отсутствуют	данные отсутствуют
7867	742937.32	1291564.71	данные отсутствуют	данные отсутствуют
7868	742924.49	1291550.37	данные отсутствуют	данные отсутствуют
7869	742922.54	1291550.37	данные отсутствуют	данные отсутствуют
7870	742922.54	1291552.32	данные отсутствуют	данные отсутствуют
7871	742924.49	1291552.32	данные отсутствуют	данные отсутствуют
7872	742575.62	1291484.63	данные отсутствуют	данные отсутствуют
7873	742294.12	1291637	данные отсутствуют	данные отсутствуют
7874	742165	1291701.56	данные отсутствуют	данные отсутствуют
7875	742025.54	1291773.87	данные отсутствуют	данные отсутствуют

Государственный регистратор		ФГИС ЕГРН
полное наименование должности	подпись	инициалы, фамилия

М.П.

Раздел 3.2

Выписка из Единого государственного реестра недвижимости об объекте недвижимости
Описание местоположения земельного участка

Земельный участок			
<small>(вид объекта недвижимости)</small>			
Лист № ___	Раздела 3.2	Всего листов раздела 3.2 : ___	Всего разделов: ___
Всего листов выписки: ___			
30.09.2021 № 99/2021/420838691			
Кадастровый номер:		02:22:000000:205(единое землепользование)	

Сведения о характерных точках границы земельного участка				
Система координат				
Зона №				
Номер точки	Координаты		Описание закрепления на местности	Средняя квадратическая погрешность определения координат характерных точек границ земельного участка, м
	X	Y		
1	2	3	4	5
7876	741914.49	1291856.51	данные отсутствуют	данные отсутствуют
7877	741880.92	1291910.74	данные отсутствуют	данные отсутствуют
7878	741955.81	1291851.35	данные отсутствуют	данные отсутствуют
7879	742146.92	1291742.88	данные отсутствуют	данные отсутствуют
7880	742273.46	1291683.48	данные отсутствуют	данные отсутствуют
7881	742397.43	1291613.76	данные отсутствуют	данные отсутствуют
7882	742495.56	1291567.27	данные отсутствуют	данные отсутствуют
7883	742562.71	1291538.86	данные отсутствуют	данные отсутствуют
7884	742575.88	1291520.96	данные отсутствуют	данные отсутствуют
7885	743750.95	1291428.94	данные отсутствуют	данные отсутствуют
7886	743047.63	1291470.74	данные отсутствуют	данные отсутствуют
7887	743013.98	1291463.1	данные отсутствуют	данные отсутствуют
7888	742958.72	1291530.91	данные отсутствуют	данные отсутствуют
7889	742920.64	1291600.14	данные отсутствуют	данные отсутствуют
7890	743025.79	1291637.65	данные отсутствуют	данные отсутствуют

Государственный регистратор		ФГИС ЕГРН
полное наименование должности	подпись	инициалы, фамилия

М.П.

Выписка из Единого государственного реестра недвижимости об объекте недвижимости
Описание местоположения земельного участка

Земельный участок			
(вид объекта недвижимости)			
Лист № ___ Раздела 3.2	Всего листов раздела 3.2 : ___	Всего разделов: ___	Всего листов выписки: ___
30.09.2021 № 99/2021/420838691			
Кадастровый номер:		02:22:000000:205(единое землепользование)	

Сведения о характерных точках границы земельного участка				
Система координат				
Зона №				
Номер точки	Координаты		Описание закрепления на местности	Средняя квадратическая погрешность определения координат характерных точек границ земельного участка, м
	X	Y		
1	2	3	4	5
7891	743173.15	1291647.22	данные отсутствуют	данные отсутствуют
7892	743352.91	1291636.51	данные отсутствуют	данные отсутствуют
7893	743526.25	1291598	данные отсутствуют	данные отсутствуют
7894	743616.13	1291553.06	данные отсутствуют	данные отсутствуют
7895	743675.06	1291540.66	данные отсутствуют	данные отсутствуют
7896	743738.5	1291477.62	данные отсутствуют	данные отсутствуют
7897	743750.95	1291456.77	данные отсутствуют	данные отсутствуют
7898	742913.93	1291352.92	данные отсутствуют	данные отсутствуют
7899	742871.42	1291300.55	данные отсутствуют	данные отсутствуют
7900	742815.78	1291315.53	данные отсутствуют	данные отсутствуют
7901	742723.76	1291354.05	данные отсутствуют	данные отсутствуют
7902	742621.04	1291386.15	данные отсутствуют	данные отсутствуют
7903	742588.94	1291388.29	данные отсутствуют	данные отсутствуют
7904	742546.14	1291386.15	данные отсутствуют	данные отсутствуют
7905	742494.78	1291390.43	данные отсутствуют	данные отсутствуют

Государственный регистратор		ФГИС ЕГРН
полное наименование должности	подпись	инициалы, фамилия

М.П.

Раздел 3.2

Выписка из Единого государственного реестра недвижимости об объекте недвижимости
Описание местоположения земельного участка

Земельный участок			
(вид объекта недвижимости)			
Лист № ___ Раздела 3.2	Всего листов раздела 3.2 : ___	Всего разделов: ___	Всего листов выписки: ___
30.09.2021 № 99/2021/420838691			
Кадастровый номер:		02:22:000000:205(единое землепользование)	

Сведения о характерных точках границы земельного участка				
Система координат				
Зона №				
Номер точки	Координаты		Описание закрепления на местности	Средняя квадратическая погрешность определения координат характерных точек границ земельного участка, м
	X	Y		
1	2	3	4	5
7906	742501.2	1291405.41	данные отсутствуют	данные отсутствуют
7907	742516.18	1291422.53	данные отсутствуют	данные отсутствуют
7908	742511.54	1291442.61	данные отсутствуют	данные отсутствуют
7909	742492.64	1291450.35	данные отсутствуют	данные отсутствуют
7910	742409.18	1291469.61	данные отсутствуют	данные отсутствуют
7911	742327.86	1291512.41	данные отсутствуют	данные отсутствуют
7912	742259.38	1291525.24	данные отсутствуют	данные отсутствуют
7913	742216.58	1291542.36	данные отсутствуют	данные отсутствуют
7914	742158.81	1291557.34	данные отсутствуют	данные отсутствуют
7915	742124.57	1291587.3	данные отсутствуют	данные отсутствуют
7916	742105.31	1291598	данные отсутствуют	данные отсутствуют
7917	742086.05	1291638.66	данные отсутствуют	данные отсутствуют
7918	742081.77	1291649.36	данные отсутствуют	данные отсутствуют
7919	742064.65	1291645.08	данные отсутствуют	данные отсутствуют
7920	742045.39	1291630.1	данные отсутствуют	данные отсутствуют

Государственный регистратор		ФГИС ЕГРН
полное наименование должности	подпись	инициалы, фамилия

М.П.

Выписка из Единого государственного реестра недвижимости об объекте недвижимости
Описание местоположения земельного участка

Земельный участок			
<small>(вид объекта недвижимости)</small>			
Лист № ___	Раздела 3.2	Всего листов раздела 3.2 : ___	Всего разделов: ___
Всего листов выписки: ___			
30.09.2021 № 99/2021/420838691			
Кадастровый номер:		02:22:000000:205(единое землепользование)	

Сведения о характерных точках границы земельного участка				
Система координат				
Зона №				
Номер точки	Координаты		Описание закрепления на местности	Средняя квадратическая погрешность определения координат характерных точек границ земельного участка, м
	X	Y		
1	2	3	4	5
7921	742030.41	1291621.54	данные отсутствуют	данные отсутствуют
7922	742006.87	1291640.8	данные отсутствуют	данные отсутствуют
7923	741981.19	1291655.78	данные отсутствуют	данные отсутствуют
7924	741972.63	1291677.18	данные отсутствуют	данные отсутствуют
7925	741974.77	1291696.44	данные отсутствуют	данные отсутствуют
7926	741975.72	1291706.04	данные отсутствуют	данные отсутствуют
7927	741974.77	1291719.98	данные отсутствуют	данные отсутствуют
7928	741949.09	1291732.82	данные отсутствуют	данные отсутствуют
7929	741889.17	1291739.24	данные отсутствуют	данные отсутствуют
7930	741831.39	1291743.52	данные отсутствуют	данные отсутствуют
7931	741818.55	1291805.58	данные отсутствуют	данные отсутствуют
7932	741797.15	1291822.7	данные отсутствуют	данные отсутствуют
7933	741769.33	1291852.66	данные отсутствуют	данные отсутствуют
7934	741752.21	1291878.34	данные отсутствуют	данные отсутствуют
7935	741698.71	1291919	данные отсутствуют	данные отсутствуют

Государственный регистратор		ФГИС ЕГРН
полное наименование должности	подпись	инициалы, фамилия

М.П.

Раздел 3.2

Выписка из Единого государственного реестра недвижимости об объекте недвижимости
Описание местоположения земельного участка

Земельный участок			
<small>(вид объекта недвижимости)</small>			
Лист № ___	Раздела 3.2	Всего листов раздела 3.2 : ___	Всего разделов: ___
Всего листов выписки: ___			
30.09.2021 № 99/2021/420838691			
Кадастровый номер:		02:22:000000:205(единое землепользование)	

Сведения о характерных точках границы земельного участка				
Система координат				
Зона №				
Номер точки	Координаты		Описание закрепления на местности	Средняя квадратическая погрешность определения координат характерных точек границ земельного участка, м
	X	Y		
1	2	3	4	5
7936	741634.51	1291968.22	данные отсутствуют	данные отсутствуют
7937	741587.43	1291989.62	данные отсутствуют	данные отсутствуют
7938	741555.33	1292017.44	данные отсутствуют	данные отсутствуют
7939	741538.21	1292032.42	данные отсутствуют	данные отсутствуют
7940	741514.67	1292045.26	данные отсутствуют	данные отсутствуют
7941	741465.45	1292094.48	данные отсутствуют	данные отсутствуют
7942	741433.35	1292113.74	данные отсутствуют	данные отсутствуют
7943	741403.39	1292137.28	данные отсутствуют	данные отсутствуют
7944	741403.39	1292145.84	данные отсутствуют	данные отсутствуют
7945	741407.67	1292158.68	данные отсутствуют	данные отсутствуют
7946	741394.83	1292203.62	данные отсутствуют	данные отсутствуют
7947	741416.07	1292233.56	данные отсутствуют	данные отсутствуют
7948	741509.04	1292109.6	данные отсутствуют	данные отсутствуют
7949	741614.92	1292037.29	данные отсутствуют	данные отсутствуют
7950	741746.63	1291918.49	данные отсутствуют	данные отсутствуют

Государственный регистратор		ФГИС ЕГРН
полное наименование должности	подпись	инициалы, фамилия

М.П.

Выписка из Единого государственного реестра недвижимости об объекте недвижимости
Описание местоположения земельного участка

Земельный участок			
(вид объекта недвижимости)			
Лист № ___	Раздела 3.2	Всего листов раздела 3.2 : ___	Всего разделов: ___
Всего листов выписки: ___			
30.09.2021.№ 99/2021/420838691			
Кадастровый номер:		02:22:000000:205(единое землепользование)	

Сведения о характерных точках границы земельного участка				
Система координат				
Зона №				
Номер точки	Координаты		Описание закрепления на местности	Средняя квадратическая погрешность определения координат характерных точек границ земельного участка, м
	X	Y		
1	2	3	4	5
7951	741852.51	1291859.09	данные отсутствуют	данные отсутствуют
7952	741986.8	1291768.71	данные отсутствуют	данные отсутствуют
7953	742131.43	1291686.07	данные отсутствуют	данные отсутствуют
7954	742226.98	1291618.92	данные отсутствуют	данные отсутствуют
7955	742325.11	1291554.36	данные отсутствуют	данные отсутствуют
7956	742516.18	1291458.91	данные отсутствуют	данные отсутствуют
7957	742660.84	1291407.15	данные отсутствуют	данные отсутствуют
7958	742813.21	1291355.5	данные отсутствуют	данные отсутствуют
7959	742848.49	1291355.63	данные отсутствуют	данные отсутствуют
7960	742805.71	1291423.52	данные отсутствуют	данные отсутствуют
7961	742674.67	1291494.82	данные отсутствуют	данные отсутствуют
7962	742557.54	1291569.85	данные отсутствуют	данные отсутствуют
7963	742449.08	1291634.42	данные отсутствуют	данные отсутствуют
7964	742371.6	1291667.99	данные отсутствуют	данные отсутствуют
7965	742294.12	1291693.81	данные отсутствуют	данные отсутствуют

Государственный регистратор		ФГИС ЕГРН
полное наименование должности	подпись	инициалы, фамилия

М.П.

Выписка из Единого государственного реестра недвижимости об объекте недвижимости
Описание местоположения земельного участка

Земельный участок			
(вид объекта недвижимости)			
Лист № ___	Раздела 3.2	Всего листов раздела 3.2 : ___	Всего разделов: ___
Всего листов выписки: ___			
30.09.2021.№ 99/2021/420838691			
Кадастровый номер:		02:22:000000:205(единое землепользование)	

Сведения о характерных точках границы земельного участка				
Система координат				
Зона №				
Номер точки	Координаты		Описание закрепления на местности	Средняя квадратическая погрешность определения координат характерных точек границ земельного участка, м
	X	Y		
1	2	3	4	5
7966	742224.4	1291740.3	данные отсутствуют	данные отсутствуют
7967	742131.43	1291799.7	данные отсутствуют	данные отсутствуют
7968	742025.54	1291866.84	данные отсутствуют	данные отсутствуют
7969	741922.24	1291926.24	данные отсутствуют	данные отсутствуют
7970	741857.68	1291985.64	данные отсутствуют	данные отсутствуют
7971	741780.2	1292039.87	данные отсутствуют	данные отсутствуют
7972	741749.21	1292037.29	данные отсутствуют	данные отсутствуют
7973	741718.22	1292052.78	данные отсутствуют	данные отсутствуют
7974	741676.9	1292073.44	данные отсутствуют	данные отсутствуют
7975	741669.15	1292104.43	данные отсутствуют	данные отсутствуют
7976	741671.74	1292140.59	данные отсутствуют	данные отсутствуют
7977	741700.14	1292171.58	данные отсутствуют	данные отсутствуют
7978	741718.22	1292192.24	данные отсутствуют	данные отсутствуют
7979	741794.25	1292151.91	данные отсутствуют	данные отсутствуют
7980	741806.79	1292119.66	данные отсутствуют	данные отсутствуют

Государственный регистратор		ФГИС ЕГРН
полное наименование должности	подпись	инициалы, фамилия

М.П.

Выписка из Единого государственного реестра недвижимости об объекте недвижимости
Описание местоположения земельного участка

Земельный участок			
<small>(вид объекта недвижимости)</small>			
Лист № ___ Раздела 3.2	Всего листов раздела 3.2 : ___	Всего разделов: ___	Всего листов выписки: ___
30.09.2021 № 99/2021/420838691			
Кадастровый номер:		02:22:000000:205(единое землепользование)	

Сведения о характерных точках границы земельного участка				
Система координат				
Зона №				
Номер точки	Координаты		Описание закрепления на местности	Средняя квадратическая погрешность определения координат характерных точек границ земельного участка, м
	X	Y		
1	2	3	4	5
7981	741817.54	1292073.08	данные отсутствуют	данные отсутствуют
7982	741849.78	1292060.54	данные отсутствуют	данные отсутствуют
7983	741984.15	1291976.34	данные отсутствуют	данные отсутствуют
7984	742123.89	1291872.43	данные отсутствуют	данные отсутствуют
7985	742177.64	1291800.77	данные отсутствуют	данные отсутствуют
7986	742267.21	1291747.02	данные отсутствуют	данные отсутствуют
7987	742335.29	1291720.15	данные отсутствуют	данные отсутствуют
7988	742432.03	1291684.32	данные отсутствуют	данные отсутствуют
7989	742534.15	1291632.36	данные отсутствуют	данные отсутствуют
7990	742573.73	1291611.71	данные отсутствуют	данные отсутствуют
7991	742677.39	1291563.39	данные отсутствуют	данные отсутствуют
7992	742838.3	1291458.83	данные отсутствуют	данные отсутствуют
7993	742874.29	1291397.04	данные отсутствуют	данные отсутствуют
7994	747239.56	1292088.76	данные отсутствуют	данные отсутствуют
7995	747310.22	1292101.79	данные отсутствуют	данные отсутствуют

Государственный регистратор		ФГИС ЕГРН
полное наименование должности	подпись	инициалы, фамилия

М.П.

Раздел 3.2

Выписка из Единого государственного реестра недвижимости об объекте недвижимости
Описание местоположения земельного участка

Земельный участок			
<small>(вид объекта недвижимости)</small>			
Лист № ___ Раздела 3.2	Всего листов раздела 3.2 : ___	Всего разделов: ___	Всего листов выписки: ___
30.09.2021 № 99/2021/420838691			
Кадастровый номер:		02:22:000000:205(единое землепользование)	

Сведения о характерных точках границы земельного участка				
Система координат				
Зона №				
Номер точки	Координаты		Описание закрепления на местности	Средняя квадратическая погрешность определения координат характерных точек границ земельного участка, м
	X	Y		
1	2	3	4	5
7996	747364.39	1292113.05	данные отсутствуют	данные отсутствуют
7997	747377.38	1292202.11	данные отсутствуют	данные отсутствуют
7998	747394.82	1292681.79	данные отсутствуют	данные отсутствуют
7999	747464.96	1293135.35	данные отсутствуют	данные отсутствуют
8000	747201.16	1293222.18	данные отсутствуют	данные отсутствуют
8001	747093.58	1293286.98	данные отсутствуют	данные отсутствуют
8002	747093.55	1293287.05	данные отсутствуют	данные отсутствуют
8003	747235.64	1293622.92	данные отсутствуют	данные отсутствуют
8004	747284.16	1293762.01	данные отсутствуют	данные отсутствуют
8005	748142.78	1293324.89	данные отсутствуют	данные отсутствуют
8006	748154.16	1293320.71	данные отсутствуют	данные отсутствуют
8007	748160.63	1293336.37	данные отсутствуют	данные отсутствуют
8008	748505.93	1294267.16	данные отсутствуют	данные отсутствуют
8009	748355.98	1294309.59	данные отсутствуют	данные отсутствуют
8010	748226.37	1294334.2	данные отсутствуют	данные отсутствуют

Государственный регистратор		ФГИС ЕГРН
полное наименование должности	подпись	инициалы, фамилия

М.П.

Выписка из Единого государственного реестра недвижимости об объекте недвижимости
Описание местоположения земельного участка

Земельный участок			
(вид объекта недвижимости)			
Лист № ___ Раздела 3.2	Всего листов раздела 3.2 : ___	Всего разделов: ___	Всего листов выписки: ___
30.09.2021.№ 99/2021/420838691			
Кадастровый номер:		02:22:000000:205(единое землепользование)	

Сведения о характерных точках границы земельного участка				
Система координат				
Зона №				
Номер точки	Координаты		Описание закрепления на местности	Средняя квадратическая погрешность определения координат характерных точек границ земельного участка, м
	X	Y		
1	2	3	4	5
8011	748207.64	1294337.74	данные отсутствуют	данные отсутствуют
8012	748179.95	1294341.64	данные отсутствуют	данные отсутствуют
8013	748161.99	1294346.37	данные отсутствуют	данные отсутствуют
8014	748109.74	1294356.24	данные отсутствуют	данные отсутствуют
8015	747997.93	1294370.83	данные отсутствуют	данные отсутствуют
8016	747918.88	1294388.97	данные отсутствуют	данные отсутствуют
8017	747847.6	1294394.16	данные отсутствуют	данные отсутствуют
8018	747759.45	1294422.67	данные отсутствуют	данные отсутствуют
8019	747729.63	1294442.12	данные отсутствуют	данные отсутствуют
8020	747707.62	1294452.48	данные отсутствуют	данные отсутствуют
8021	747668.75	1294447.29	данные отсутствуют	данные отсутствуют
8022	747613.01	1294449.89	данные отсутствуют	данные отсутствуют
8023	747572.82	1294458.96	данные отсутствуют	данные отсутствуют
8024	747485.98	1294490.06	данные отсутствуют	данные отсутствуют
8025	747317.49	1294544.51	данные отсутствуют	данные отсутствуют

Государственный регистратор		ФГИС ЕГРН
полное наименование должности	подпись	инициалы, фамилия

М.П.

Выписка из Единого государственного реестра недвижимости об объекте недвижимости
Описание местоположения земельного участка

Земельный участок			
(вид объекта недвижимости)			
Лист № ___ Раздела 3.2	Всего листов раздела 3.2 : ___	Всего разделов: ___	Всего листов выписки: ___
30.09.2021.№ 99/2021/420838691			
Кадастровый номер:		02:22:000000:205(единое землепользование)	

Сведения о характерных точках границы земельного участка				
Система координат				
Зона №				
Номер точки	Координаты		Описание закрепления на местности	Средняя квадратическая погрешность определения координат характерных точек границ земельного участка, м
	X	Y		
1	2	3	4	5
8026	747154.19	1294610.6	данные отсутствуют	данные отсутствуют
8027	747083.55	1294639.11	данные отсутствуют	данные отсутствуют
8028	747024.18	1294658.24	данные отсутствуют	данные отсутствуют
8029	746984.41	1294672.81	данные отсутствуют	данные отсутствуют
8030	746910.52	1294705.87	данные отсутствуют	данные отсутствуют
8031	746900.05	1294710.75	данные отсутствуют	данные отсутствуют
8032	746741.41	1294763.19	данные отсутствуют	данные отсутствуют
8033	746659.73	1294806.24	данные отсутствуют	данные отсутствуют
8034	746626.68	1294816.68	данные отсутствуют	данные отсутствуют
8035	746580.69	1294840.02	данные отсутствуют	данные отсутствуют
8036	746464.03	1294887.31	данные отсутствуют	данные отсутствуют
8037	746345.88	1294916.05	данные отсутствуют	данные отсутствуют
8038	746274.8	1294940.45	данные отсутствуют	данные отсутствуют
8039	746224.26	1294961.18	данные отсутствуют	данные отсутствуют
8040	746158.1	1294991.49	данные отсутствуют	данные отсутствуют

Государственный регистратор		ФГИС ЕГРН
полное наименование должности	подпись	инициалы, фамилия

М.П.

Выписка из Единого государственного реестра недвижимости об объекте недвижимости
Описание местоположения земельного участка

Земельный участок			
<small>(вид объекта недвижимости)</small>			
Лист № ___	Раздела 3.2	Всего листов раздела 3.2 : ___	Всего разделов: ___
Всего листов выписки: ___		Всего разделов: ___	
30.09.2021 № 99/2021/420838691			
Кадастровый номер:		02:22:000000:205(единое землепользование)	

Сведения о характерных точках границы земельного участка				
Система координат				
Зона №				
Номер точки	Координаты		Описание закрепления на местности	Средняя квадратическая погрешность определения координат характерных точек границ земельного участка, м
	X	Y		
1	2	3	4	5
8041	746114.74	1295007.19	данные отсутствуют	данные отсутствуют
8042	745987.07	1295062.94	данные отсутствуют	данные отсутствуют
8043	745922.44	1295095.99	данные отсутствуют	данные отсутствуют
8044	745929.56	1295047.48	данные отсутствуют	данные отсутствуют
8045	745930.98	1295038.87	данные отсутствуют	данные отсутствуют
8046	746110.94	1294013.11	данные отсутствуют	данные отсутствуют
8047	746112.98	1294002	данные отсутствуют	данные отсутствуют
8048	746288.54	1293035.11	данные отсутствуют	данные отсутствуют
8049	746346.19	1292759.97	данные отсутствуют	данные отсутствуют
8050	746401.7	1292365.9	данные отсутствуют	данные отсутствуют
8051	746429.53	1292209.24	данные отсутствуют	данные отсутствуют
8052	746472.37	1291970.93	данные отсутствуют	данные отсутствуют
8053	746473.19	1291960.69	данные отсутствуют	данные отсутствуют
8054	747071.09	1292066.34	данные отсутствуют	данные отсутствуют
8055	766338.74	1278855.87	данные отсутствуют	данные отсутствуют

Государственный регистратор		ФГИС ЕГРН
полное наименование должности	подпись	инициалы, фамилия

М.П.

Раздел 3.2

Выписка из Единого государственного реестра недвижимости об объекте недвижимости
Описание местоположения земельного участка

Земельный участок			
<small>(вид объекта недвижимости)</small>			
Лист № ___	Раздела 3.2	Всего листов раздела 3.2 : ___	Всего разделов: ___
Всего листов выписки: ___		Всего разделов: ___	
30.09.2021 № 99/2021/420838691			
Кадастровый номер:		02:22:000000:205(единое землепользование)	

Сведения о характерных точках границы земельного участка				
Система координат				
Зона №				
Номер точки	Координаты		Описание закрепления на местности	Средняя квадратическая погрешность определения координат характерных точек границ земельного участка, м
	X	Y		
1	2	3	4	5
8056	766316.87	1278941.54	данные отсутствуют	данные отсутствуют
8057	766305.94	1279041.61	данные отсутствуют	данные отсутствуют
8058	766279.44	1279148.37	данные отсутствуют	данные отсутствуют
8059	766299.46	1279231.99	данные отсутствуют	данные отсутствуют
8060	766285.68	1279319.13	данные отсутствуют	данные отсутствуют
8061	766338.48	1279428.66	данные отсутствуют	данные отсутствуют
8062	766335	1279432.54	данные отсутствуют	данные отсутствуют
8063	766316.96	1279399.3	данные отсутствуют	данные отсутствуют
8064	766288.55	1279422.08	данные отсутствуют	данные отсутствуют
8065	766313.46	1279459.32	данные отсутствуют	данные отсутствуют
8066	766339.09	1279439.53	данные отсутствуют	данные отсутствуют
8067	766337.33	1279436.03	данные отсутствуют	данные отсутствуют
8068	766340.45	1279432.75	данные отсутствуют	данные отсутствуют
8069	766353.93	1279460.72	данные отсутствуют	данные отсутствуют
8070	766399.56	1279528.61	данные отсутствуют	данные отсутствуют

Государственный регистратор		ФГИС ЕГРН
полное наименование должности	подпись	инициалы, фамилия

М.П.

Выписка из Единого государственного реестра недвижимости об объекте недвижимости
Описание местоположения земельного участка

Земельный участок			
(вид объекта недвижимости)			
Лист № ___	Раздела 3.2	Всего листов раздела 3.2 : ___	Всего разделов: ___
Всего листов выписки: ___			
30.09.2021 № 99/2021/420838691			
Кадастровый номер:		02:22:000000:205(единое землепользование)	

Сведения о характерных точках границы земельного участка				
Система координат				
Зона №				
Номер точки	Координаты		Описание закрепления на местности	Средняя квадратическая погрешность определения координат характерных точек границ земельного участка, м
	X	Y		
1	2	3	4	5
8071	766498.06	1279609.2	данные отсутствуют	данные отсутствуют
8072	766518.83	1279638.68	данные отсутствуют	данные отсутствуют
8073	766589.6	1279762.74	данные отсутствуют	данные отсутствуют
8074	766608.29	1279782.71	данные отсутствуют	данные отсутствуют
8075	766686.7	1279866.09	данные отсутствуют	данные отсутствуют
8076	766727.64	1279949.14	данные отсутствуют	данные отсутствуют
8077	766776.49	1280043.03	данные отсутствуют	данные отсутствуют
8078	766788.59	1280067.79	данные отсутствуют	данные отсутствуют
8079	767080.77	1280126.05	данные отсутствуют	данные отсутствуют
8080	766760.01	1280074.45	данные отсутствуют	данные отсутствуют
8081	766440.52	1280019.72	данные отсутствуют	данные отсутствуют
8082	766158.07	1279977.36	данные отсутствуют	данные отсутствуют
8083	766128.06	1279973.83	данные отсутствуют	данные отсутствуют
8084	765833.35	1279924.69	данные отсутствуют	данные отсутствуют
8085	765833.08	1279920.42	данные отсутствуют	данные отсутствуют

Государственный регистратор		ФГИС ЕГРН
полное наименование должности	подпись	инициалы, фамилия

М.П.

Раздел 3.2

Выписка из Единого государственного реестра недвижимости об объекте недвижимости
Описание местоположения земельного участка

Земельный участок			
(вид объекта недвижимости)			
Лист № ___	Раздела 3.2	Всего листов раздела 3.2 : ___	Всего разделов: ___
Всего листов выписки: ___			
30.09.2021 № 99/2021/420838691			
Кадастровый номер:		02:22:000000:205(единое землепользование)	

Сведения о характерных точках границы земельного участка				
Система координат				
Зона №				
Номер точки	Координаты		Описание закрепления на местности	Средняя квадратическая погрешность определения координат характерных точек границ земельного участка, м
	X	Y		
1	2	3	4	5
8086	765853.3	1279847.32	данные отсутствуют	данные отсутствуют
8087	765815.43	1279840.73	данные отсутствуют	данные отсутствуют
8088	765803.28	1279893.77	данные отсутствуют	данные отсутствуют
8089	765768.89	1279896.97	данные отсутствуют	данные отсутствуют
8090	765769.15	1279913.99	данные отсутствуют	данные отсутствуют
8091	765736.19	1279908.5	данные отсутствуют	данные отсутствуют
8092	765399.02	1279841.44	данные отсутствуют	данные отсутствуют
8093	765060.3	1279779.69	данные отсутствуют	данные отсутствуют
8094	765173.45	1279694.31	данные отсутствуют	данные отсутствуют
8095	765200.41	1279695.28	данные отсутствуют	данные отсутствуют
8096	765347.07	1279563.29	данные отсутствуют	данные отсутствуют
8097	765347.86	1279562.69	данные отсутствуют	данные отсутствуют
8098	765596.78	1279368.52	данные отсутствуют	данные отсутствуют
8099	765600.34	1279365.78	данные отсутствуют	данные отсутствуют
8100	765815.58	1279206.67	данные отсутствуют	данные отсутствуют

Государственный регистратор		ФГИС ЕГРН
полное наименование должности	подпись	инициалы, фамилия

М.П.

Выписка из Единого государственного реестра недвижимости об объекте недвижимости
Описание местоположения земельного участка

Земельный участок			
<small>(вид объекта недвижимости)</small>			
Лист № ___	Раздела 3.2	Всего листов раздела 3.2 : ___	Всего разделов: ___
Всего листов выписки: ___			
30.09.2021 № 99/2021/420838691			
Кадастровый номер:		02:22:000000:205(единое землепользование)	

Сведения о характерных точках границы земельного участка				
Система координат				
Зона №				
Номер точки	Координаты		Описание закрепления на местности	Средняя квадратическая погрешность определения координат характерных точек границ земельного участка, м
	X	Y		
1	2	3	4	5
8101	765830.11	1279194.46	данные отсутствуют	данные отсутствуют
8102	765827.03	1279190.92	данные отсутствуют	данные отсутствуют
8103	765839.48	1279181.32	данные отсутствуют	данные отсутствуют
8104	765848.23	1279182.4	данные отсутствуют	данные отсутствуют
8105	765873.04	1279164.83	данные отсутствуют	данные отсутствуют
8106	765885.21	1279152.23	данные отсутствуют	данные отсутствуют
8107	766142.75	1278956.62	данные отсутствуют	данные отсутствуют
8108	766163.89	1278942.35	данные отсутствуют	данные отсутствуют
8109	766222.37	1278896.84	данные отсутствуют	данные отсутствуют
8110	766284.18	1278851.49	данные отсутствуют	данные отсутствуют
8111	766285.88	1278850.25	данные отсутствуют	данные отсутствуют
8112	765966.12	1279126.74	данные отсутствуют	данные отсутствуют
8113	765959.76	1279131.25	данные отсутствуют	данные отсутствуют
8114	765964.27	1279137.62	данные отсутствуют	данные отсутствуют
8115	765970.63	1279133.11	данные отсутствуют	данные отсутствуют

Государственный регистратор		ФГИС ЕГРН
полное наименование должности	подпись	инициалы, фамилия

М.П.

Раздел 3.2

Выписка из Единого государственного реестра недвижимости об объекте недвижимости
Описание местоположения земельного участка

Земельный участок			
<small>(вид объекта недвижимости)</small>			
Лист № ___	Раздела 3.2	Всего листов раздела 3.2 : ___	Всего разделов: ___
Всего листов выписки: ___			
30.09.2021 № 99/2021/420838691			
Кадастровый номер:		02:22:000000:205(единое землепользование)	

Сведения о характерных точках границы земельного участка				
Система координат				
Зона №				
Номер точки	Координаты		Описание закрепления на местности	Средняя квадратическая погрешность определения координат характерных точек границ земельного участка, м
	X	Y		
1	2	3	4	5
8116	765727.44	1279303.94	данные отсутствуют	данные отсутствуют
8117	765723.2	1279307.43	данные отсутствуют	данные отсутствуют
8118	765726.53	1279311.48	данные отсутствуют	данные отсутствуют
8119	765730.78	1279307.99	данные отсутствуют	данные отсутствуют
8120	765246.24	1279656.85	данные отсутствуют	данные отсутствуют
8121	765242.29	1279660.18	данные отсутствуют	данные отсутствуют
8122	765245.71	1279664.23	данные отсутствуют	данные отсутствуют
8123	765249.65	1279660.9	данные отсутствуют	данные отсутствуют
8124	766116.06	1279019.51	данные отсутствуют	данные отсутствуют
8125	766113.71	1279019.51	данные отсутствуют	данные отсутствуют
8126	766113.71	1279021.86	данные отсутствуют	данные отсутствуют
8127	766116.06	1279021.86	данные отсутствуют	данные отсутствуют
8128	766244.13	1278922.42	данные отсутствуют	данные отсутствуют
8129	766241.78	1278922.42	данные отсутствуют	данные отсутствуют
8130	766241.78	1278924.77	данные отсутствуют	данные отсутствуют

Государственный регистратор		ФГИС ЕГРН
полное наименование должности	подпись	инициалы, фамилия

М.П.

Выписка из Единого государственного реестра недвижимости об объекте недвижимости
Описание местоположения земельного участка

Земельный участок			
(вид объекта недвижимости)			
Лист № ___ Раздела 3.2	Всего листов раздела 3.2 : ___	Всего разделов: ___	Всего листов выписки: ___
30.09.2021 № 99/2021/420838691			
Кадастровый номер:		02:22:000000:205(единое землепользование)	

Сведения о характерных точках границы земельного участка				
Система координат				
Зона №				
Номер точки	Координаты		Описание закрепления на местности	Средняя квадратическая погрешность определения координат характерных точек границ земельного участка, м
	X	Y		
1	2	3	4	5
8131	766244.13	1278924.77	данные отсутствуют	данные отсутствуют
8132	765567.26	1279424.02	данные отсутствуют	данные отсутствуют
8133	765564.91	1279424.02	данные отсутствуют	данные отсутствуют
8134	765564.91	1279426.37	данные отсутствуют	данные отсутствуют
8135	765567.26	1279426.37	данные отсутствуют	данные отсутствуют
8136	765407.57	1279541.29	данные отсутствуют	данные отсутствуют
8137	765405.22	1279541.29	данные отсутствуют	данные отсутствуют
8138	765405.22	1279543.64	данные отсутствуют	данные отсутствуют
8139	765407.57	1279543.64	данные отсутствуют	данные отсутствуют
8140	768438.62	1278243.03	данные отсутствуют	5
8141	768414.27	1278352.55	данные отсутствуют	5
8142	768311.77	1278412.34	данные отсутствуют	5
8143	768203.58	1278361.09	данные отсутствуют	5
8144	768118.16	1278292.76	данные отсутствуют	5
8145	768032.75	1278406.65	данные отсутствуют	5

Государственный регистратор		ФГИС ЕГРН
полное наименование должности	подпись	инициалы, фамилия

М.П.

Выписка из Единого государственного реестра недвижимости об объекте недвижимости
Описание местоположения земельного участка

Земельный участок			
(вид объекта недвижимости)			
Лист № ___ Раздела 3.2	Всего листов раздела 3.2 : ___	Всего разделов: ___	Всего листов выписки: ___
30.09.2021 № 99/2021/420838691			
Кадастровый номер:		02:22:000000:205(единое землепользование)	

Сведения о характерных точках границы земельного участка				
Система координат				
Зона №				
Номер точки	Координаты		Описание закрепления на местности	Средняя квадратическая погрешность определения координат характерных точек границ земельного участка, м
	X	Y		
1	2	3	4	5
8146	767916.01	1278392.41	данные отсутствуют	5
8147	767830.59	1278244.36	данные отсутствуют	5
8148	767736.64	1278167.48	данные отсутствуют	5
8149	767634.14	1278113.38	данные отсутствуют	5
8150	767506.01	1278227.27	данные отсутствуют	5
8151	767346.57	1278526.23	данные отсутствуют	5
8152	767301.01	1278460.75	данные отсутствуют	5
8153	767081.77	1278597.41	данные отсутствуют	5
8154	766919.48	1278671.44	данные отсутствуют	5
8155	766689.26	1278554.98	-	5
8156	766687	1278556.84	-	5
8157	766685.33	1278558.22	-	5
8158	766650.79	1278582.55	-	5
8159	766382.18	1278779.61	-	5
8160	766375.92	1278819.03	данные отсутствуют	5

Государственный регистратор		ФГИС ЕГРН
полное наименование должности	подпись	инициалы, фамилия

М.П.

Земельный участок			
(вид объекта недвижимости)			
Лист № ___	Раздела 3.2	Всего листов раздела 3.2 : ___	Всего разделов: ___
Всего листов выписки: ___			
30.09.2021.№ 99/2021/420838691			
Кадастровый номер:		02:22:000000:205(единое землепользование)	

Сведения о характерных точках границы земельного участка				
Система координат				
Зона №				
Номер точки	Координаты		Описание закрепления на местности	Средняя квадратическая погрешность определения координат характерных точек границ земельного участка, м
	X	Y		
1	2	3	4	5
8161	766376.8	1278819.03	данные отсутствуют	5
8162	766376.8	1278821.38	данные отсутствуют	5
8163	766375.55	1278821.38	данные отсутствуют	5
8164	766375.22	1278823.43	данные отсутствуют	5
8165	766387.38	1278825.38	данные отсутствуют	5
8166	767093.7	1278957.38	данные отсутствуют	5
8167	767407.25	1279002.58	данные отсутствуют	5
8168	767449.5	1278823.23	данные отсутствуют	5
8169	767476.9	1278832.29	данные отсутствуют	5
8170	767473.67	1278887.14	данные отсутствуют	5
8171	767529.26	1278893.02	данные отсутствуют	5
8172	767512.2	1279029.28	данные отсутствуют	5
8173	767802.95	1279080.83	данные отсутствуют	5
8174	767829.2	1279069.27	данные отсутствуют	5
8175	767873.23	1279092.84	данные отсутствуют	5

Государственный регистратор		ФГИС ЕГРН
полное наименование должности	подпись	инициалы, фамилия

М.П.

Раздел 3.2

Выписка из Единого государственного реестра недвижимости об объекте недвижимости
Описание местоположения земельного участка

Земельный участок			
(вид объекта недвижимости)			
Лист № ___	Раздела 3.2	Всего листов раздела 3.2 : ___	Всего разделов: ___
Всего листов выписки: ___			
30.09.2021.№ 99/2021/420838691			
Кадастровый номер:		02:22:000000:205(единое землепользование)	

Сведения о характерных точках границы земельного участка				
Система координат				
Зона №				
Номер точки	Координаты		Описание закрепления на местности	Средняя квадратическая погрешность определения координат характерных точек границ земельного участка, м
	X	Y		
1	2	3	4	5
8176	767877.07	1279094.91	данные отсутствуют	5
8177	768241.46	1279168	данные отсутствуют	5
8178	768295.72	1278909.63	данные отсутствуют	5
8179	768359.07	1278633.01	данные отсутствуют	5
8180	768392.19	1278459.76	данные отсутствуют	5
8181	768440.02	1278244.73	данные отсутствуют	5
8182	767064.26	1278890.03	данные отсутствуют	5
8183	767047.56	1278941.49	данные отсутствуют	5
8184	767044.64	1278941.22	данные отсутствуют	5
8185	767038.87	1278940.86	данные отсутствуют	5
8186	766987.82	1278935.75	данные отсутствуют	5
8187	766984.92	1278888.22	данные отсутствуют	5
8188	766655.36	1278616.1	данные отсутствуют	5
8189	766659.25	1278620.41	данные отсутствуют	5
8190	766655.37	1278623.91	данные отсутствуют	5

Государственный регистратор		ФГИС ЕГРН
полное наименование должности	подпись	инициалы, фамилия

М.П.

Выписка из Единого государственного реестра недвижимости об объекте недвижимости
Описание местоположения земельного участка

Земельный участок			
(вид объекта недвижимости)			
Лист № ___	Раздела 3.2	Всего листов раздела 3.2 : ___	Всего разделов: ___
Всего листов выписки: ___			
30.09.2021 № 99/2021/420838691			
Кадастровый номер:		02:22:000000:205(единое землепользование)	

Сведения о характерных точках границы земельного участка				
Система координат				
Зона №				
Номер точки	Координаты		Описание закрепления на местности	Средняя квадратическая погрешность определения координат характерных точек границ земельного участка, м
	X	Y		
1	2	3	4	5
8191	766651.48	1278619.6	данные отсутствуют	5
8192	766499.79	1278734.73	данные отсутствуют	5
8193	766499.79	1278737.08	данные отсутствуют	5
8194	766497.44	1278737.08	данные отсутствуют	5
8195	766497.44	1278734.73	данные отсутствуют	5
8196	766354.2	1278966.27	данные отсутствуют	данные отсутствуют
8197	766352.14	1278966.06	данные отсутствуют	данные отсутствуют
8198	766353.03	1278963.33	данные отсутствуют	данные отсутствуют
8199	766353.03	1278963.31	данные отсутствуют	данные отсутствуют
8200	766365.78	1278882.97	данные отсутствуют	данные отсутствуют
8201	766372.23	1278861.88	данные отсутствуют	данные отсутствуют
8202	766889.79	1278955.02	данные отсутствуют	данные отсутствуют
8203	767042.8	1278984.33	данные отсутствуют	данные отсутствуют
8204	767041.87	1279057.17	данные отсутствуют	данные отсутствуют
8205	767081.79	1279062.5	данные отсутствуют	данные отсутствуют

Государственный регистратор		ФГИС ЕГРН
полное наименование должности	подпись	инициалы, фамилия

М.П.

Раздел 3.2

Выписка из Единого государственного реестра недвижимости об объекте недвижимости
Описание местоположения земельного участка

Земельный участок			
(вид объекта недвижимости)			
Лист № ___	Раздела 3.2	Всего листов раздела 3.2 : ___	Всего разделов: ___
Всего листов выписки: ___			
30.09.2021 № 99/2021/420838691			
Кадастровый номер:		02:22:000000:205(единое землепользование)	

Сведения о характерных точках границы земельного участка				
Система координат				
Зона №				
Номер точки	Координаты		Описание закрепления на местности	Средняя квадратическая погрешность определения координат характерных точек границ земельного участка, м
	X	Y		
1	2	3	4	5
8206	767082.97	1279006.14	данные отсутствуют	данные отсутствуют
8207	767080.5	1278991.56	данные отсутствуют	данные отсутствуют
8208	767392.13	1279051.23	данные отсутствуют	данные отсутствуют
8209	767355.22	1279261.8	данные отсутствуют	данные отсутствуют
8210	767280.25	1279626.55	данные отсутствуют	данные отсутствуют
8211	767211.98	1280000.19	данные отсутствуют	данные отсутствуют
8212	766853.35	1279947.56	данные отсутствуют	данные отсутствуют
8213	766793.06	1279865.42	данные отсутствуют	данные отсутствуют
8214	766656.89	1279698.96	данные отсутствуют	данные отсутствуют
8215	766531.82	1279519.13	данные отсутствуют	данные отсутствуют
8216	766453.68	1279421.47	данные отсутствуют	данные отсутствуют
8217	766396.13	1279352.81	данные отсутствуют	данные отсутствуют
8218	766392.8	1279335.75	данные отсутствуют	данные отсутствуют
8219	766384.38	1279336.85	данные отсутствуют	данные отсутствуют
8220	766326.34	1279219.42	данные отсутствуют	данные отсутствуют

Государственный регистратор		ФГИС ЕГРН
полное наименование должности	подпись	инициалы, фамилия

М.П.

Земельный участок			
(вид объекта недвижимости)			
Лист № ___	Раздела 3.2	Всего листов раздела 3.2 : ___	Всего разделов: ___
Всего листов выписки: ___			
30.09.2021.№ 99/2021/420838691			
Кадастровый номер:		02:22:000000:205(единое землепользование)	

Сведения о характерных точках границы земельного участка				
Система координат				
Зона №				
Номер точки	Координаты		Описание закрепления на местности	Средняя квадратическая погрешность определения координат характерных точек границ земельного участка, м
	X	Y		
1	2	3	4	5
8221	766318.08	1279193.02	данные отсутствуют	данные отсутствуют
8222	766346.28	1279025.73	данные отсутствуют	данные отсутствуют
8223	766346.85	1279014.29	данные отсутствуют	данные отсутствуют
8224	766400.28	1279017.29	данные отсутствуют	данные отсутствуют
8225	766398.62	1278971.53	данные отсутствуют	данные отсутствуют
8226	766365.71	1278967.41	данные отсутствуют	данные отсутствуют
8227	766359.3	1278966.47	данные отсутствуют	данные отсутствуют
8228	766498.14	1278902.88	данные отсутствуют	данные отсутствуют
8229	766484.47	1278947.29	данные отсутствуют	данные отсутствуют
8230	766507.17	1278953.02	данные отсутствуют	данные отсутствуют
8231	766512.49	1278954	данные отсутствуют	данные отсутствуют
8232	766527.69	1278955.73	данные отсутствуют	данные отсутствуют
8233	766537.36	1278917.54	данные отсутствуют	данные отсутствуют
8234	768220.1	1279281.87	данные отсутствуют	данные отсутствуют
8235	768187.93	1279280.35	данные отсутствуют	данные отсутствуют

Государственный регистратор		ФГИС ЕГРН
полное наименование должности	подпись	инициалы, фамилия

М.П.

Раздел 3.2

Выписка из Единого государственного реестра недвижимости об объекте недвижимости
Описание местоположения земельного участка

Земельный участок			
(вид объекта недвижимости)			
Лист № ___	Раздела 3.2	Всего листов раздела 3.2 : ___	Всего разделов: ___
Всего листов выписки: ___			
30.09.2021.№ 99/2021/420838691			
Кадастровый номер:		02:22:000000:205(единое землепользование)	

Сведения о характерных точках границы земельного участка				
Система координат				
Зона №				
Номер точки	Координаты		Описание закрепления на местности	Средняя квадратическая погрешность определения координат характерных точек границ земельного участка, м
	X	Y		
1	2	3	4	5
8236	768134.01	1279275.31	данные отсутствуют	данные отсутствуют
8237	768110.84	1279271.21	данные отсутствуют	данные отсутствуют
8238	767831.3	1279217.45	данные отсутствуют	данные отсутствуют
8239	767763.43	1279203.69	данные отсутствуют	данные отсутствуют
8240	767727.75	1279196.56	данные отсутствуют	данные отсутствуют
8241	767674.24	1279188.6	данные отсутствуют	данные отсутствуют
8242	767614.98	1279178.72	данные отсутствуют	данные отсутствуют
8243	767585.62	1279173.1	данные отсутствуют	данные отсутствуют
8244	767547.75	1279164.87	данные отсутствуют	данные отсутствуют
8245	767501.64	1279156.77	данные отсутствуют	данные отсутствуют
8246	767470.08	1279151.83	данные отсутствуют	данные отсутствуют
8247	767439.63	1279146.89	данные отсутствуют	данные отсутствуют
8248	767413.32	1279141.79	данные отсутствуют	данные отсутствуют
8249	767428.67	1279060.27	данные отсутствуют	данные отсутствуют
8250	767437.68	1279061.92	данные отсутствуют	данные отсутствуют

Государственный регистратор		ФГИС ЕГРН
полное наименование должности	подпись	инициалы, фамилия

М.П.

Выписка из Единого государственного реестра недвижимости об объекте недвижимости
Описание местоположения земельного участка

Земельный участок			
(вид объекта недвижимости)			
Лист № ___ Раздела 3.2	Всего листов раздела 3.2 : ___	Всего разделов: ___	Всего листов выписки: ___
30.09.2021 № 99/2021/420838691			
Кадастровый номер:		02:22:000000:205(единое землепользование)	

Сведения о характерных точках границы земельного участка				
Система координат				
Зона №				
Номер точки	Координаты		Описание закрепления на местности	Средняя квадратическая погрешность определения координат характерных точек границ земельного участка, м
	X	Y		
1	2	3	4	5
8251	767435.45	1279073.26	данные отсутствуют	данные отсутствуют
8252	767505.56	1279082.33	данные отсутствуют	данные отсутствуют
8253	767506.54	1279074.48	данные отсутствуют	данные отсутствуют
8254	767789.28	1279126.08	данные отсутствуют	данные отсутствуют
8255	767792.62	1279137.65	данные отсутствуют	данные отсутствуют
8256	767835.73	1279139.9	данные отсутствуют	данные отсутствуют
8257	767843.69	1279139.4	данные отсутствуют	данные отсутствуют
8258	767869.97	1279141.4	данные отсутствуют	данные отсутствуют
8259	767870.12	1279140.84	данные отсутствуют	данные отсутствуют
8260	768235.45	1279207.51	данные отсутствуют	данные отсутствуют
8261	767357.62	1296082.21	данные отсутствуют	данные отсутствуют
8262	767600.34	1296710.3	данные отсутствуют	данные отсутствуют
8263	767657.69	1296859.69	данные отсутствуют	данные отсутствуют
8264	767190.67	1297037.8	данные отсутствуют	данные отсутствуют
8265	767003.83	1296632.92	данные отсутствуют	данные отсутствуют

Государственный регистратор		ФГИС ЕГРН
полное наименование должности	подпись	инициалы, фамилия

М.П.

Раздел 3.2

Выписка из Единого государственного реестра недвижимости об объекте недвижимости
Описание местоположения земельного участка

Земельный участок			
(вид объекта недвижимости)			
Лист № ___ Раздела 3.2	Всего листов раздела 3.2 : ___	Всего разделов: ___	Всего листов выписки: ___
30.09.2021 № 99/2021/420838691			
Кадастровый номер:		02:22:000000:205(единое землепользование)	

Сведения о характерных точках границы земельного участка				
Система координат				
Зона №				
Номер точки	Координаты		Описание закрепления на местности	Средняя квадратическая погрешность определения координат характерных точек границ земельного участка, м
	X	Y		
1	2	3	4	5
8266	766869.03	1296297.72	данные отсутствуют	данные отсутствуют
8267	767100.74	1292179.85	данные отсутствуют	данные отсутствуют
8268	768882.17	1292402.89	данные отсутствуют	данные отсутствуют
8269	769589.15	1292491.54	данные отсутствуют	данные отсутствуют
8270	769632.66	1292496.58	данные отсутствуют	данные отсутствуют
8271	771152.6	1292679.16	данные отсутствуют	данные отсутствуют
8272	770553.18	1293406.83	данные отсутствуют	данные отсутствуют
8273	769453.89	1295013.38	данные отсутствуют	данные отсутствуют
8274	769208.98	1295361.78	данные отсутствуют	данные отсутствуют
8275	769038.52	1295616.4	данные отсутствуют	данные отсутствуют
8276	768835.7	1295914.16	данные отсутствуют	данные отсутствуют
8277	768606.98	1296244.3	данные отсутствуют	данные отсутствуют
8278	768383.65	1295914.16	данные отсутствуют	данные отсутствуют
8279	767028.6	1295228.01	данные отсутствуют	данные отсутствуют
8280	766800.06	1295299.36	данные отсутствуют	данные отсутствуют

Государственный регистратор		ФГИС ЕГРН
полное наименование должности	подпись	инициалы, фамилия

М.П.

Земельный участок			
(вид объекта недвижимости)			
Лист № ___ Раздела 3.2	Всего листов раздела 3.2 : ___	Всего разделов: ___	Всего листов выписки: ___
30.09.2021.№ 99/2021/420838691			
Кадастровый номер:		02:22:000000:205(единое землепользование)	

Сведения о характерных точках границы земельного участка				
Система координат				
Зона №				
Номер точки	Координаты		Описание закрепления на местности	Средняя квадратическая погрешность определения координат характерных точек границ земельного участка, м
	X	Y		
1	2	3	4	5
8281	766799.3	1295291.98	данные отсутствуют	данные отсутствуют
8282	766799.3	1295284.8	данные отсутствуют	данные отсутствуют
8283	766799.3	1295284.77	данные отсутствуют	данные отсутствуют
8284	766796.9	1295276.8	данные отсутствуют	данные отсутствуют
8285	766796.11	1295265.63	данные отсутствуют	данные отсутствуют
8286	766796.11	1295252.86	данные отсутствуют	данные отсутствуют
8287	766798.41	1295233.45	данные отсутствуют	данные отсутствуют
8288	766798.41	1295233.43	данные отсутствуют	данные отсутствуют
8289	766796.11	1295217.7	данные отсутствуют	данные отсутствуют
8290	766796.1	1295217.67	данные отсутствуют	данные отсутствуют
8291	766796.09	1295217.66	данные отсутствуют	данные отсутствуют
8292	766785.25	1295203.47	данные отсутствуют	данные отсутствуют
8293	766785.23	1295203.44	данные отсутствуют	данные отсутствуют
8294	766785.21	1295203.44	данные отсутствуют	данные отсутствуют
8295	766771.29	1295197.65	данные отсутствуют	данные отсутствуют

Государственный регистратор		ФГИС ЕГРН
полное наименование должности	подпись	инициалы, фамилия

М.П.

Раздел 3.2

Выписка из Единого государственного реестра недвижимости об объекте недвижимости
Описание местоположения земельного участка

Земельный участок			
(вид объекта недвижимости)			
Лист № ___ Раздела 3.2	Всего листов раздела 3.2 : ___	Всего разделов: ___	Всего листов выписки: ___
30.09.2021.№ 99/2021/420838691			
Кадастровый номер:		02:22:000000:205(единое землепользование)	

Сведения о характерных точках границы земельного участка				
Система координат				
Зона №				
Номер точки	Координаты		Описание закрепления на местности	Средняя квадратическая погрешность определения координат характерных точек границ земельного участка, м
	X	Y		
1	2	3	4	5
8296	766761.71	1295194.47	данные отсутствуют	данные отсутствуют
8297	766761.67	1295194.47	данные отсутствуют	данные отсутствуют
8298	766752.08	1295196.05	данные отсутствуют	данные отсутствуют
8299	766752.06	1295196.06	данные отсутствуют	данные отсутствуют
8300	766743.29	1295199.25	данные отсутствуют	данные отсутствуют
8301	766734.51	1295200.05	данные отсутствуют	данные отсутствуют
8302	766717.74	1295202.1	данные отсутствуют	данные отсутствуют
8303	766701.87	1295199.84	данные отсутствуют	данные отсутствуют
8304	766689	1295200.05	данные отсутствуют	данные отсутствуют
8305	766688.97	1295200.06	данные отсутствуют	данные отсутствуют
8306	766666.27	1295209.36	данные отсутствуют	данные отсутствуют
8307	766666.25	1295209.36	данные отсутствуют	данные отсутствуют
8308	766626.89	1295232.12	данные отсутствуют	данные отсутствуют
8309	766631.84	1295204.3	данные отсутствуют	данные отсутствуют
8310	766633.15	1295196.16	данные отсутствуют	данные отсутствуют

Государственный регистратор		ФГИС ЕГРН
полное наименование должности	подпись	инициалы, фамилия

М.П.

Выписка из Единого государственного реестра недвижимости об объекте недвижимости
Описание местоположения земельного участка

Земельный участок			
(вид объекта недвижимости)			
Лист № ___ Раздела 3.2	Всего листов раздела 3.2 : ___	Всего разделов: ___	Всего листов выписки: ___
30.09.2021.№ 99/2021/420838691			
Кадастровый номер:		02:22:000000:205(единое землепользование)	

Сведения о характерных точках границы земельного участка				
Система координат				
Зона №				
Номер точки	Координаты		Описание закрепления на местности	Средняя квадратическая погрешность определения координат характерных точек границ земельного участка, м
	X	Y		
1	2	3	4	5
8311	766644.46	1295190.5	данные отсутствуют	данные отсутствуют
8312	766671.76	1295061.8	данные отсутствуют	данные отсутствуют
8313	766769.27	1294472.86	данные отсутствуют	данные отсутствуют
8314	766835.57	1294075.04	данные отсутствуют	данные отсутствуют
8315	766909.68	1293571.9	данные отсутствуют	данные отсутствуют
8316	766995.49	1292959.57	данные отсутствуют	данные отсутствуют
8317	767073.48	1292370.63	данные отсутствуют	данные отсутствуют
8318	763034.61	1291726.45	данные отсутствуют	данные отсутствуют
8319	762995.34	1291966.92	данные отсутствуют	данные отсутствуют
8320	762956.64	1292177.63	данные отсутствуют	данные отсутствуют
8321	762895.36	1292541.59	данные отсутствуют	данные отсутствуют
8322	762786.61	1293236.01	данные отсутствуют	данные отсутствуют
8323	762776.94	1293295.9	данные отсутствуют	данные отсутствуют
8324	762776.88	1293295.9	данные отсутствуют	данные отсутствуют
8325	762776.88	1293296.27	данные отсутствуют	данные отсутствуют

Государственный регистратор		ФГИС ЕГРН
полное наименование должности	подпись	инициалы, фамилия

М.П.

Раздел 3.2

Выписка из Единого государственного реестра недвижимости об объекте недвижимости
Описание местоположения земельного участка

Земельный участок			
(вид объекта недвижимости)			
Лист № ___ Раздела 3.2	Всего листов раздела 3.2 : ___	Всего разделов: ___	Всего листов выписки: ___
30.09.2021.№ 99/2021/420838691			
Кадастровый номер:		02:22:000000:205(единое землепользование)	

Сведения о характерных точках границы земельного участка				
Система координат				
Зона №				
Номер точки	Координаты		Описание закрепления на местности	Средняя квадратическая погрешность определения координат характерных точек границ земельного участка, м
	X	Y		
1	2	3	4	5
8326	762642.91	1294125.95	данные отсутствуют	данные отсутствуют
8327	762612.17	1294358.08	данные отсутствуют	данные отсутствуют
8328	762541.15	1294817.55	данные отсутствуют	данные отсутствуют
8329	762528.56	1294888.94	данные отсутствуют	данные отсутствуют
8330	762320.24	1296149.45	данные отсутствуют	данные отсутствуют
8331	761245.5	1294968.38	данные отсутствуют	данные отсутствуют
8332	760464.61	1295705.16	данные отсутствуют	данные отсутствуют
8333	760375.78	1295816	данные отсутствуют	данные отсутствуют
8334	760392.41	1295828.28	данные отсутствуют	данные отсутствуют
8335	760182.12	1296040.24	данные отсутствуют	данные отсутствуют
8336	760084.13	1295997.8	данные отсутствуют	данные отсутствуют
8337	759885.46	1295672.03	данные отсутствуют	данные отсутствуют
8338	759782.09	1295472.57	данные отсутствуют	данные отсутствуют
8339	759710.79	1295460.86	данные отсутствуют	данные отсутствуют
8340	759675.03	1295405.58	данные отсутствуют	данные отсутствуют

Государственный регистратор		ФГИС ЕГРН
полное наименование должности	подпись	инициалы, фамилия

М.П.

Земельный участок			
(вид объекта недвижимости)			
Лист № ___ Раздела 3.2	Всего листов раздела 3.2 : ___	Всего разделов: ___	Всего листов выписки: ___
30.09.2021.№ 99/2021/420838691			
Кадастровый номер:		02:22:000000:205(единое землепользование)	

Сведения о характерных точках границы земельного участка				
Система координат				
Зона №				
Номер точки	Координаты		Описание закрепления на местности	Средняя квадратическая погрешность определения координат характерных точек границ земельного участка, м
	X	Y		
1	2	3	4	5
8341	759579.89	1295358.33	данные отсутствуют	данные отсутствуют
8342	759467	1295342.74	данные отсутствуют	данные отсутствуют
8343	759346.18	1295327.17	данные отсутствуют	данные отсутствуют
8344	759280.78	1295301.61	данные отсутствуют	данные отсутствуют
8345	759245.14	1295301.68	данные отсутствуют	данные отсутствуют
8346	759225.01	1295137.64	данные отсутствуют	данные отсутствуют
8347	759179.01	1295122.84	данные отсутствуют	данные отсутствуют
8348	759188.4	1295114.02	данные отсутствуют	данные отсутствуют
8349	759557.04	1294759.02	данные отсутствуют	данные отсутствуют
8350	759811.9	1294845.5	данные отсутствуют	данные отсутствуют
8351	759943.88	1294681.66	данные отсутствуют	данные отсутствуют
8352	760044.01	1294454.11	данные отсутствуют	данные отсутствуют
8353	760039.41	1294444.58	данные отсутствуют	данные отсутствуют
8354	760113.14	1294339.39	данные отсутствуют	данные отсутствуют
8355	760145.61	1294261.02	данные отсутствуют	данные отсутствуют

Государственный регистратор		ФГИС ЕГРН
полное наименование должности	подпись	инициалы, фамилия

М.П.

Раздел 3.2

Выписка из Единого государственного реестра недвижимости об объекте недвижимости
Описание местоположения земельного участка

Земельный участок			
(вид объекта недвижимости)			
Лист № ___ Раздела 3.2	Всего листов раздела 3.2 : ___	Всего разделов: ___	Всего листов выписки: ___
30.09.2021.№ 99/2021/420838691			
Кадастровый номер:		02:22:000000:205(единое землепользование)	

Сведения о характерных точках границы земельного участка				
Система координат				
Зона №				
Номер точки	Координаты		Описание закрепления на местности	Средняя квадратическая погрешность определения координат характерных точек границ земельного участка, м
	X	Y		
1	2	3	4	5
8356	760037.02	1294202.82	данные отсутствуют	данные отсутствуют
8357	759928.44	1294103.18	данные отсутствуют	данные отсутствуют
8358	759560.15	1293839.01	данные отсутствуют	данные отсутствуют
8359	759312.2	1293515.49	данные отсутствуют	данные отсутствуют
8360	759311.07	1293514.93	данные отсутствуют	данные отсутствуют
8361	759311.91	1293514.35	данные отсутствуют	данные отсутствуют
8362	759367.05	1293478.16	данные отсутствуют	данные отсутствуют
8363	759398.87	1293507.63	данные отсутствуют	данные отсутствуют
8364	759447.37	1293476.64	данные отсутствуют	данные отсутствуют
8365	759846.01	1293211.66	данные отсутствуют	данные отсутствуют
8366	759855.21	1293211.85	данные отсутствуют	данные отсутствуют
8367	759868.68	1293212.59	данные отсутствуют	данные отсутствуют
8368	759884.36	1293214.3	данные отсутствуют	данные отсутствуют
8369	759895.12	1293215.77	данные отсутствуют	данные отсутствуют
8370	759906.12	1293220.91	данные отсутствуют	данные отсутствуют

Государственный регистратор		ФГИС ЕГРН
полное наименование должности	подпись	инициалы, фамилия

М.П.

Выписка из Единого государственного реестра недвижимости об объекте недвижимости
Описание местоположения земельного участка

Земельный участок			
(вид объекта недвижимости)			
Лист № ___	Раздела 3.2	Всего листов раздела 3.2 : ___	Всего разделов: ___
Всего листов выписки: ___			
30.09.2021 № 99/2021/420838691			
Кадастровый номер:		02:22:000000:205(единое землепользование)	

Сведения о характерных точках границы земельного участка				
Система координат				
Зона №				
Номер точки	Координаты		Описание закрепления на местности	Средняя квадратическая погрешность определения координат характерных точек границ земельного участка, м
	X	Y		
1	2	3	4	5
8371	759918.37	1293229.96	данные отсутствуют	данные отсутствуют
8372	759926.46	1293236.09	данные отсутствуют	данные отсутствуют
8373	759926.47	1293236.1	данные отсутствуют	данные отсутствуют
8374	759932.1	1293238.79	данные отсутствуют	данные отсутствуют
8375	759932.13	1293238.8	данные отсутствуют	данные отсутствуют
8376	759936.06	1293239.05	данные отсутствуют	данные отсутствуют
8377	759936.09	1293239.04	данные отсутствуют	данные отсутствуют
8378	759943.69	1293236.34	данные отсутствуют	данные отсутствуют
8379	759943.71	1293236.34	данные отсутствуют	данные отсутствуют
8380	759943.72	1293236.32	данные отсутствуют	данные отсутствуют
8381	759954.75	1293225.11	данные отсутствуют	данные отсутствуют
8382	759967.24	1293212.02	данные отсутствуют	данные отсутствуют
8383	759975.56	1293204.97	данные отсутствуют	данные отсутствуют
8384	759980.94	1293202.04	данные отсутствуют	данные отсутствуют
8385	759980.95	1293202.03	данные отсутствуют	данные отсутствуют

Государственный регистратор		ФГИС ЕГРН
полное наименование должности	подпись	инициалы, фамилия

М.П.

Выписка из Единого государственного реестра недвижимости об объекте недвижимости
Описание местоположения земельного участка

Земельный участок			
(вид объекта недвижимости)			
Лист № ___	Раздела 3.2	Всего листов раздела 3.2 : ___	Всего разделов: ___
Всего листов выписки: ___			
30.09.2021 № 99/2021/420838691			
Кадастровый номер:		02:22:000000:205(единое землепользование)	

Сведения о характерных точках границы земельного участка				
Система координат				
Зона №				
Номер точки	Координаты		Описание закрепления на местности	Средняя квадратическая погрешность определения координат характерных точек границ земельного участка, м
	X	Y		
1	2	3	4	5
8386	759985.86	1293198.6	данные отсутствуют	данные отсутствуют
8387	759992.96	1293191.99	данные отсутствуют	данные отсутствуют
8388	759992.97	1293191.97	данные отсутствуют	данные отсутствуют
8389	759996.9	1293186.33	данные отсутствуют	данные отсутствуют
8390	759996.91	1293186.31	данные отсутствуют	данные отсутствуют
8391	760000.1	1293176.26	данные отсутствуют	данные отсутствуют
8392	760003.04	1293164.49	данные отсутствуют	данные отсутствуют
8393	760004.51	1293150.78	данные отсутствуют	данные отсутствуют
8394	760008.66	1293139.04	данные отсутствуют	данные отсутствуют
8395	760013.55	1293131.46	данные отсутствуют	данные отсутствуют
8396	760018.67	1293127.81	данные отсутствуют	данные отсутствуют
8397	760025.02	1293125.61	данные отсутствуют	данные отсутствуют
8398	760030.63	1293124.63	данные отсутствуют	данные отсутствуют
8399	760036	1293125.12	данные отсутствуют	данные отсутствуют
8400	760045.54	1293129.28	данные отсутствуют	данные отсутствуют

Государственный регистратор		ФГИС ЕГРН
полное наименование должности	подпись	инициалы, фамилия

М.П.

Выписка из Единого государственного реестра недвижимости об объекте недвижимости
Описание местоположения земельного участка

Земельный участок			
<small>(вид объекта недвижимости)</small>			
Лист № ___	Раздела 3.2	Всего листов раздела 3.2 : ___	Всего разделов: ___
Всего листов выписки: ___			
30.09.2021 № 99/2021/420838691			
Кадастровый номер:		02:22:000000:205(единое землепользование)	

Сведения о характерных точках границы земельного участка				
Система координат				
Зона №				
Номер точки	Координаты		Описание закрепления на местности	Средняя квадратическая погрешность определения координат характерных точек границ земельного участка, м
	X	Y		
1	2	3	4	5
8401	760052.64	1293132.71	данные отсутствуют	данные отсутствуют
8402	760052.68	1293132.72	данные отсутствуют	данные отсутствуют
8403	760052.73	1293132.71	данные отсутствуют	данные отсутствуют
8404	760052.76	1293132.67	данные отсутствуют	данные отсутствуют
8405	760052.77	1293132.64	данные отсутствуют	данные отсутствуют
8406	760053.99	1293125.41	данные отсутствуют	данные отсутствуют
8407	760055.22	1293106.05	данные отсутствуют	данные отсутствуют
8408	760056.2	1293082.78	данные отсутствуют	данные отсутствуют
8409	760059.84	1293069.53	данные отсутствуют	данные отсутствуют
8410	760315.46	1292899.62	данные отсутствуют	данные отсутствуют
8411	760321.1	1292749.36	данные отсутствуют	данные отсутствуют
8412	760321.02	1292713.78	данные отсутствуют	данные отсутствуют
8413	760344.63	1292636.64	данные отсутствуют	данные отсутствуют
8414	760366.23	1292545.66	данные отсутствуют	данные отсутствуют
8415	760381.87	1292450.74	данные отсутствуют	данные отсутствуют

Государственный регистратор		ФГИС ЕГРН
полное наименование должности	подпись	инициалы, фамилия

М.П.

Раздел 3.2

Выписка из Единого государственного реестра недвижимости об объекте недвижимости
Описание местоположения земельного участка

Земельный участок			
<small>(вид объекта недвижимости)</small>			
Лист № ___	Раздела 3.2	Всего листов раздела 3.2 : ___	Всего разделов: ___
Всего листов выписки: ___			
30.09.2021 № 99/2021/420838691			
Кадастровый номер:		02:22:000000:205(единое землепользование)	

Сведения о характерных точках границы земельного участка				
Система координат				
Зона №				
Номер точки	Координаты		Описание закрепления на местности	Средняя квадратическая погрешность определения координат характерных точек границ земельного участка, м
	X	Y		
1	2	3	4	5
8416	760381.81	1292419.11	данные отсутствуют	данные отсутствуют
8417	760333.82	1292380.62	данные отсутствуют	данные отсутствуют
8418	760335.56	1292369.34	данные отсутствуют	данные отсутствуют
8419	760335.97	1292368.36	данные отсутствуют	данные отсутствуют
8420	760339.63	1292363.48	данные отсутствуют	данные отсутствуют
8421	760344.02	1292360.79	данные отсутствуют	данные отсутствуют
8422	760349.91	1292358.1	данные отсутствуют	данные отсутствуют
8423	760349.92	1292358.09	данные отсутствуют	данные отсутствуют
8424	760355.05	1292353.93	данные отсутствуют	данные отсутствуют
8425	760361.17	1292350.99	данные отсутствуют	данные отсутствуют
8426	760369.02	1292346.83	данные отсутствуют	данные отсутствуют
8427	760369.04	1292346.81	данные отсутствуют	данные отсутствуют
8428	760374.18	1292340.68	данные отсутствуют	данные отсутствуют
8429	760374.19	1292340.67	данные отсутствуют	данные отсутствуют
8430	760374.2	1292340.63	данные отсутствуют	данные отсутствуют

Государственный регистратор		ФГИС ЕГРН
полное наименование должности	подпись	инициалы, фамилия

М.П.

Выписка из Единого государственного реестра недвижимости об объекте недвижимости
Описание местоположения земельного участка

Земельный участок			
(вид объекта недвижимости)			
Лист № ___ Раздела 3.2	Всего листов раздела 3.2 : ___	Всего разделов: ___	Всего листов выписки: ___
30.09.2021 № 99/2021/420838691			
Кадастровый номер:		02:22:000000:205(единое землепользование)	

Сведения о характерных точках границы земельного участка				
Система координат				
Зона №				
Номер точки	Координаты		Описание закрепления на местности	Средняя квадратическая погрешность определения координат характерных точек границ земельного участка, м
	X	Y		
1	2	3	4	5
8431	760374.69	1292332.55	данные отсутствуют	данные отсутствуют
8432	760374.69	1292332.53	данные отсутствуют	данные отсутствуют
8433	760372.98	1292320.76	данные отсутствуют	данные отсутствуют
8434	760371.26	1292312.67	данные отсутствуют	данные отсутствуют
8435	760371.25	1292312.64	данные отсутствуют	данные отсутствуют
8436	760366.11	1292304.31	данные отсутствуют	данные отсутствуют
8437	760362.32	1292298.04	данные отсутствуют	данные отсутствуют
8438	760363.6	1292290.12	данные отсутствуют	данные отсутствуют
8439	760366.42	1292287.05	данные отсутствуют	данные отсутствуют
8440	760366.43	1292287.03	данные отсутствуют	данные отсутствуют
8441	760368.93	1292281.19	данные отсутствуют	данные отсутствуют
8442	760368.94	1292281.15	данные отсутствуют	данные отсутствуют
8443	760368.93	1292280.96	данные отсутствуют	данные отсутствуют
8444	760383.84	1292258.59	данные отсутствуют	данные отсутствуют
8445	760383.95	1292258.82	данные отсутствуют	данные отсутствуют

Государственный регистратор		ФГИС ЕГРН
полное наименование должности	подпись	инициалы, фамилия

М.П.

Раздел 3.2

Выписка из Единого государственного реестра недвижимости об объекте недвижимости
Описание местоположения земельного участка

Земельный участок			
(вид объекта недвижимости)			
Лист № ___ Раздела 3.2	Всего листов раздела 3.2 : ___	Всего разделов: ___	Всего листов выписки: ___
30.09.2021 № 99/2021/420838691			
Кадастровый номер:		02:22:000000:205(единое землепользование)	

Сведения о характерных точках границы земельного участка				
Система координат				
Зона №				
Номер точки	Координаты		Описание закрепления на местности	Средняя квадратическая погрешность определения координат характерных точек границ земельного участка, м
	X	Y		
1	2	3	4	5
8446	760384.68	1292264.81	данные отсутствуют	данные отсутствуют
8447	760384.69	1292264.84	данные отсутствуют	данные отсутствуют
8448	760387.02	1292268.89	данные отсутствуют	данные отсутствуют
8449	760387.06	1292268.92	данные отсутствуют	данные отсутствуют
8450	760387.11	1292268.93	данные отсутствуют	данные отсутствуют
8451	760390.78	1292268.38	данные отсутствуют	данные отсутствуют
8452	760390.8	1292268.38	данные отсутствуют	данные отсутствуют
8453	760397.66	1292266.11	данные отсутствуют	данные отсутствуют
8454	760397.68	1292266.1	данные отсутствуют	данные отсутствуют
8455	760397.7	1292266.07	данные отсутствуют	данные отсутствуют
8456	760400.9	1292261.66	данные отсутствуют	данные отсутствуют
8457	760404.07	1292256.76	данные отсутствуют	данные отсутствуют
8458	760410.43	1292248.21	данные отсутствуют	данные отсутствуют
8459	760416.3	1292244.54	данные отсутствуют	данные отсутствуют
8460	760416.31	1292244.53	данные отсутствуют	данные отсутствуют

Государственный регистратор		ФГИС ЕГРН
полное наименование должности	подпись	инициалы, фамилия

М.П.

Земельный участок			
(вид объекта недвижимости)			
Лист № ___	Раздела 3.2	Всего листов раздела 3.2 : ___	Всего разделов: ___
Всего листов выписки: ___			
30.09.2021 № 99/2021/420838691			
Кадастровый номер:		02:22:000000:205(единое землепользование)	

Сведения о характерных точках границы земельного участка				
Система координат				
Зона №				
Номер точки	Координаты		Описание закрепления на местности	Средняя квадратическая погрешность определения координат характерных точек границ земельного участка, м
	X	Y		
1	2	3	4	5
8461	760424.64	1292236.69	данные отсутствуют	данные отсутствуют
8462	760424.66	1292236.67	данные отсутствуют	данные отсутствуют
8463	760430.05	1292228.33	данные отсутствуют	данные отсутствуют
8464	760435.44	1292217.31	данные отсутствуют	данные отсутствуют
8465	760435.45	1292217.27	данные отсутствуют	данные отсутствуют
8466	760435.45	1292217.25	данные отсутствуют	данные отсутствуют
8467	760433.74	1292209.41	данные отсутствуют	данные отсутствуют
8468	760433.73	1292209.38	данные отсутствуют	данные отсутствуют
8469	760428.34	1292200.56	данные отсутствуют	данные отсутствуют
8470	760428.33	1292200.55	данные отсутствуют	данные отсутствуют
8471	760423.19	1292193.95	данные отсутствуют	данные отсутствуют
8472	760421.01	1292187.62	данные отсутствуют	данные отсутствуют
8473	760422.7	1292183.51	данные отсутствуют	данные отсутствуют
8474	760427.83	1292178.63	данные отсутствуют	данные отсутствуют
8475	760431.75	1292175.44	данные отсутствуют	данные отсутствуют

Государственный регистратор		ФГИС ЕГРН
полное наименование должности	подпись	инициалы, фамилия

М.П.

Раздел 3.2

Выписка из Единого государственного реестра недвижимости об объекте недвижимости
Описание местоположения земельного участка

Земельный участок			
(вид объекта недвижимости)			
Лист № ___	Раздела 3.2	Всего листов раздела 3.2 : ___	Всего разделов: ___
Всего листов выписки: ___			
30.09.2021 № 99/2021/420838691			
Кадастровый номер:		02:22:000000:205(единое землепользование)	

Сведения о характерных точках границы земельного участка				
Система координат				
Зона №				
Номер точки	Координаты		Описание закрепления на местности	Средняя квадратическая погрешность определения координат характерных точек границ земельного участка, м
	X	Y		
1	2	3	4	5
8476	760431.77	1292175.42	данные отсутствуют	данные отсутствуют
8477	760431.78	1292175.39	данные отсутствуют	данные отсутствуют
8478	760433.49	1292169.27	данные отсутствуют	данные отсутствуют
8479	760433.49	1292169.25	данные отсутствуют	данные отсутствуют
8480	760433.49	1292169.23	данные отсутствуют	данные отсутствуют
8481	760432.02	1292162.13	данные отсутствуют	данные отсутствуют
8482	760431.78	1292154.32	данные отсутствуют	данные отсутствуют
8483	760434.94	1292148.97	данные отсутствуют	данные отсутствуют
8484	760438.84	1292146.05	данные отсутствуют	данные отсутствуют
8485	760445.18	1292143.37	данные отсутствуют	данные отсутствуют
8486	760450.55	1292143.37	данные отсутствуют	данные отсутствуют
8487	760450.57	1292143.37	данные отсутствуют	данные отсутствуют
8488	760454.98	1292142.14	данные отсутствуют	данные отсутствуют
8489	760455	1292142.13	данные отсутствуют	данные отсутствуют
8490	760460.14	1292139.2	данные отсутствуют	данные отсутствуют

Государственный регистратор		ФГИС ЕГРН
полное наименование должности	подпись	инициалы, фамилия

М.П.

Выписка из Единого государственного реестра недвижимости об объекте недвижимости
Описание местоположения земельного участка

Земельный участок			
(вид объекта недвижимости)			
Лист № ___	Раздела 3.2	Всего листов раздела 3.2 : ___	Всего разделов: ___
Всего листов выписки: ___			
30.09.2021.№ 99/2021/420838691			
Кадастровый номер:		02:22:000000:205(единое землепользование)	

Сведения о характерных точках границы земельного участка				
Система координат				
Зона №				
Номер точки	Координаты		Описание закрепления на местности	Средняя квадратическая погрешность определения координат характерных точек границ земельного участка, м
	X	Y		
1	2	3	4	5
8491	760466.82	1292138.46	данные отсутствуют	данные отсутствуют
8492	760466.86	1292138.45	данные отсутствуют	данные отсутствуют
8493	760466.87	1292138.44	данные отсутствуют	данные отсутствуют
8494	760484.91	1292123.01	данные отсутствуют	данные отсутствуют
8495	760484.93	1292122.98	данные отсутствуют	данные отсутствуют
8496	760488.34	1292116.92	данные отсутствуют	данные отсутствуют
8497	760489.87	1292117.11	данные отсутствуют	данные отсутствуют
8498	760505.47	1292105.41	данные отсутствуют	данные отсутствуют
8499	760508.51	1292095.27	данные отсутствуют	данные отсутствуют
8500	760510.17	1292092.86	данные отсутствуют	данные отсутствуют
8501	760510.18	1292092.81	данные отсутствуют	данные отсутствуют
8502	760510.18	1292092.79	данные отсутствуют	данные отсутствуют
8503	760509.84	1292090.84	данные отсутствуют	данные отсутствуют
8504	760517.17	1292066.41	данные отсутствуют	данные отсутствуют
8505	760509.37	1292035.2	данные отсутствуют	данные отсутствуют

Государственный регистратор		ФГИС ЕГРН
полное наименование должности	подпись	инициалы, фамилия

М.П.

Раздел 3.2

Выписка из Единого государственного реестра недвижимости об объекте недвижимости
Описание местоположения земельного участка

Земельный участок			
(вид объекта недвижимости)			
Лист № ___	Раздела 3.2	Всего листов раздела 3.2 : ___	Всего разделов: ___
Всего листов выписки: ___			
30.09.2021.№ 99/2021/420838691			
Кадастровый номер:		02:22:000000:205(единое землепользование)	

Сведения о характерных точках границы земельного участка				
Система координат				
Зона №				
Номер точки	Координаты		Описание закрепления на местности	Средняя квадратическая погрешность определения координат характерных точек границ земельного участка, м
	X	Y		
1	2	3	4	5
8506	760510.47	1292020.87	данные отсутствуют	данные отсутствуют
8507	760516.51	1292017.68	данные отсутствуют	данные отсутствуют
8508	760516.53	1292017.66	данные отсутствуют	данные отсутствуют
8509	760525.59	1292008.1	данные отсутствуют	данные отсутствуют
8510	760525.6	1292008.09	данные отсутствуют	данные отсутствуют
8511	760525.61	1292008.07	данные отсутствуют	данные отсутствуют
8512	760529.28	1291996.56	данные отсутствуют	данные отсутствуют
8513	760533.93	1291984.06	данные отсутствуют	данные отсутствуют
8514	760533.94	1291984.05	данные отсутствуют	данные отсутствуют
8515	760536.63	1291973.03	данные отсутствуют	данные отсутствуют
8516	760536.63	1291973.01	данные отсутствуют	данные отсутствуют
8517	760536.14	1291961.99	данные отсутствуют	данные отсутствуют
8518	760538.59	1291952.69	данные отсутствуют	данные отсутствуют
8519	760538.59	1291952.67	данные отсутствуют	данные отсутствуют
8520	760538.58	1291952.63	данные отсутствуют	данные отсутствуют

Государственный регистратор		ФГИС ЕГРН
полное наименование должности	подпись	инициалы, фамилия

М.П.

Земельный участок			
(вид объекта недвижимости)			
Лист № ___	Раздела 3.2	Всего листов раздела 3.2 : ___	Всего разделов: ___
Всего листов выписки: ___			
30.09.2021 № 99/2021/420838691			
Кадастровый номер:		02:22:000000:205(единое землепользование)	

Сведения о характерных точках границы земельного участка				
Система координат				
Зона №				
Номер точки	Координаты		Описание закрепления на местности	Средняя квадратическая погрешность определения координат характерных точек границ земельного участка, м
	X	Y		
1	2	3	4	5
8521	760536.85	1291949.01	данные отсутствуют	данные отсутствуют
8522	760560.07	1291894.8	данные отсутствуют	данные отсутствуют
8523	760561.88	1291884.83	данные отсутствуют	данные отсутствуют
8524	760565.77	1291879.47	данные отсутствуют	данные отсутствуют
8525	760565.78	1291879.46	данные отсутствуют	данные отсутствуют
8526	760565.79	1291879.43	данные отсутствуют	данные отсутствуют
8527	760567.35	1291867.42	данные отсутствуют	данные отсутствуют
8528	760569.41	1291847.83	данные отсутствуют	данные отсутствуют
8529	760569.41	1291847.81	данные отсутствуют	данные отсутствуют
8530	760569.31	1291846.14	данные отсутствуют	данные отсутствуют
8531	760583.48	1291789.49	данные отсутствуют	данные отсутствуют
8532	760602.98	1291754.39	данные отсутствуют	данные отсутствуют
8533	760645.88	1291703.68	данные отсутствуют	данные отсутствуют
8534	760688.78	1291656.88	данные отсутствуют	данные отсутствуют
8535	760700.48	1291610.08	данные отсутствуют	данные отсутствуют

Государственный регистратор		ФГИС ЕГРН
полное наименование должности	подпись	инициалы, фамилия

М.П.

Раздел 3.2

Выписка из Единого государственного реестра недвижимости об объекте недвижимости
Описание местоположения земельного участка

Земельный участок			
(вид объекта недвижимости)			
Лист № ___	Раздела 3.2	Всего листов раздела 3.2 : ___	Всего разделов: ___
Всего листов выписки: ___			
30.09.2021 № 99/2021/420838691			
Кадастровый номер:		02:22:000000:205(единое землепользование)	

Сведения о характерных точках границы земельного участка				
Система координат				
Зона №				
Номер точки	Координаты		Описание закрепления на местности	Средняя квадратическая погрешность определения координат характерных точек границ земельного участка, м
	X	Y		
1	2	3	4	5
8536	760708.28	1291559.38	данные отсутствуют	данные отсутствуют
8537	760719.98	1291481.37	данные отсутствуют	данные отсутствуют
8538	760727.79	1291422.87	данные отсутствуют	данные отсутствуют
8539	760739.49	1291352.67	данные отсутствуют	данные отсутствуют
8540	762832.61	1292794.68	данные отсутствуют	данные отсутствуют
8541	762827.41	1292797.18	данные отсутствуют	данные отсутствуют
8542	762826.82	1292795.97	данные отсутствуют	данные отсутствуют
8543	762831.97	1292793.49	данные отсутствуют	данные отсутствуют
8544	760422.93	1292392.31	данные отсутствуют	данные отсутствуют
8545	760425.28	1292392.31	данные отсутствуют	данные отсутствуют
8546	760425.28	1292394.66	данные отсутствуют	данные отсутствуют
8547	760422.93	1292394.66	данные отсутствуют	данные отсутствуют
8548	762813.4	1292777.11	данные отсутствуют	данные отсутствуют
8549	762808.89	1292776.16	данные отсутствуют	данные отсутствуют
8550	762809.89	1292771.27	данные отсутствуют	данные отсутствуют

Государственный регистратор		ФГИС ЕГРН
полное наименование должности	подпись	инициалы, фамилия

М.П.

Выписка из Единого государственного реестра недвижимости об объекте недвижимости
Описание местоположения земельного участка

Земельный участок			
(вид объекта недвижимости)			
Лист № ___	Раздела 3.2	Всего листов раздела 3.2 : ___	Всего разделов: ___
Всего листов выписки: ___			
30.09.2021 № 99/2021/420838691			
Кадастровый номер:		02:22:000000:205(единое землепользование)	

Сведения о характерных точках границы земельного участка				
Система координат				
Зона №				
Номер точки	Координаты		Описание закрепления на местности	Средняя квадратическая погрешность определения координат характерных точек границ земельного участка, м
	X	Y		
1	2	3	4	5
8551	762814.4	1292772.21	данные отсутствуют	данные отсутствуют
8552	760580.53	1292415.58	данные отсутствуют	данные отсутствуют
8553	760582.88	1292415.58	данные отсутствуют	данные отсутствуют
8554	760582.88	1292417.93	данные отсутствуют	данные отсутствуют
8555	760580.53	1292417.93	данные отсутствуют	данные отсутствуют
8556	762673.91	1292750.15	данные отсутствуют	данные отсутствуют
8557	762676.26	1292750.15	данные отсутствуют	данные отсутствуют
8558	762676.26	1292752.5	данные отсутствуют	данные отсутствуют
8559	762673.91	1292752.5	данные отсутствуют	данные отсутствуют
8560	760731.25	1292439.65	данные отсутствуют	данные отсутствуют
8561	760733.6	1292439.65	данные отсутствуют	данные отсутствуют
8562	760733.6	1292442	данные отсутствуют	данные отсутствуют
8563	760731.25	1292442	данные отсутствуют	данные отсутствуют
8564	762523.5	1292727.23	данные отсутствуют	данные отсутствуют
8565	762525.85	1292727.23	данные отсутствуют	данные отсутствуют

Государственный регистратор		ФГИС ЕГРН
полное наименование должности	подпись	инициалы, фамилия

М.П.

Раздел 3.2

Выписка из Единого государственного реестра недвижимости об объекте недвижимости
Описание местоположения земельного участка

Земельный участок			
(вид объекта недвижимости)			
Лист № ___	Раздела 3.2	Всего листов раздела 3.2 : ___	Всего разделов: ___
Всего листов выписки: ___			
30.09.2021 № 99/2021/420838691			
Кадастровый номер:		02:22:000000:205(единое землепользование)	

Сведения о характерных точках границы земельного участка				
Система координат				
Зона №				
Номер точки	Координаты		Описание закрепления на местности	Средняя квадратическая погрешность определения координат характерных точек границ земельного участка, м
	X	Y		
1	2	3	4	5
8566	762525.85	1292729.58	данные отсутствуют	данные отсутствуют
8567	762523.5	1292729.58	данные отсутствуют	данные отсутствуют
8568	760872.21	1292462.95	данные отсутствуют	данные отсутствуют
8569	760874.56	1292462.95	данные отсутствуют	данные отсутствуют
8570	760874.56	1292465.3	данные отсутствуют	данные отсутствуют
8571	760872.21	1292465.3	данные отсутствуют	данные отсутствуют
8572	762361.71	1292701.44	данные отсутствуют	данные отсутствуют
8573	762364.06	1292701.44	данные отсутствуют	данные отсутствуют
8574	762364.06	1292703.79	данные отсутствуют	данные отсутствуют
8575	762361.71	1292703.79	данные отсутствуют	данные отсутствуют
8576	761013.25	1292486.27	данные отсутствуют	данные отсутствуют
8577	761015.6	1292486.27	данные отсутствуют	данные отсутствуют
8578	761015.6	1292488.62	данные отсутствуют	данные отсутствуют
8579	761013.25	1292488.62	данные отсутствуют	данные отсутствуют
8580	762211.8	1292678.1	данные отсутствуют	данные отсутствуют

Государственный регистратор		ФГИС ЕГРН
полное наименование должности	подпись	инициалы, фамилия

М.П.

Выписка из Единого государственного реестра недвижимости об объекте недвижимости
Описание местоположения земельного участка

Земельный участок			
<small>(вид объекта недвижимости)</small>			
Лист № ___	Раздела 3.2	Всего листов раздела 3.2 : ___	Всего разделов: ___
Всего листов выписки: ___			
30.09.2021 № 99/2021/420838691			
Кадастровый номер:		02:22:000000:205(единое землепользование)	

Сведения о характерных точках границы земельного участка				
Система координат				
Зона №				
Номер точки	Координаты		Описание закрепления на местности	Средняя квадратическая погрешность определения координат характерных точек границ земельного участка, м
	X	Y		
1	2	3	4	5
8581	762214.15	1292678.1	данные отсутствуют	данные отсутствуют
8582	762214.15	1292680.45	данные отсутствуют	данные отсутствуют
8583	762211.8	1292680.45	данные отсутствуют	данные отсутствуют
8584	761163.22	1292509.6	данные отсутствуют	данные отсутствуют
8585	761165.57	1292509.6	данные отсутствуют	данные отсутствуют
8586	761165.57	1292511.95	данные отсутствуют	данные отсутствуют
8587	761163.22	1292511.95	данные отсутствуют	данные отсутствуют
8588	762062.39	1292654.29	данные отсутствуют	данные отсутствуют
8589	762064.74	1292654.29	данные отсутствуют	данные отсутствуют
8590	762064.74	1292656.64	данные отсутствуют	данные отсутствуют
8591	762062.39	1292656.64	данные отсутствуют	данные отсутствуют
8592	761313.15	1292532.92	данные отсутствуют	данные отсутствуют
8593	761315.5	1292532.92	данные отсутствуют	данные отсутствуют
8594	761315.5	1292535.27	данные отсутствуют	данные отсутствуют
8595	761313.15	1292535.27	данные отсутствуют	данные отсутствуют

Государственный регистратор		ФГИС ЕГРН
полное наименование должности	подпись	инициалы, фамилия

М.П.

Раздел 3.2

Выписка из Единого государственного реестра недвижимости об объекте недвижимости
Описание местоположения земельного участка

Земельный участок			
<small>(вид объекта недвижимости)</small>			
Лист № ___	Раздела 3.2	Всего листов раздела 3.2 : ___	Всего разделов: ___
Всего листов выписки: ___			
30.09.2021 № 99/2021/420838691			
Кадастровый номер:		02:22:000000:205(единое землепользование)	

Сведения о характерных точках границы земельного участка				
Система координат				
Зона №				
Номер точки	Координаты		Описание закрепления на местности	Средняя квадратическая погрешность определения координат характерных точек границ земельного участка, м
	X	Y		
1	2	3	4	5
8596	761912.98	1292630.48	данные отсутствуют	данные отсутствуют
8597	761915.33	1292630.48	данные отсутствуют	данные отсутствуют
8598	761915.33	1292632.83	данные отсутствуют	данные отсутствуют
8599	761912.98	1292632.83	данные отсутствуют	данные отсутствуют
8600	761464.45	1292557.69	данные отсутствуют	данные отсутствуют
8601	761466.8	1292557.69	данные отсутствуют	данные отсутствуют
8602	761466.8	1292560.04	данные отсутствуют	данные отсутствуют
8603	761464.45	1292560.04	данные отсутствуют	данные отсутствуют
8604	761764.4	1292606.47	данные отсутствуют	данные отсутствуют
8605	761766.75	1292606.47	данные отсутствуют	данные отсутствуют
8606	761766.75	1292608.82	данные отсутствуют	данные отсутствуют
8607	761764.4	1292608.82	данные отсутствуют	данные отсутствуют
8608	761615.76	1292582.46	данные отсутствуют	данные отсутствуют
8609	761618.11	1292582.46	данные отсутствуют	данные отсутствуют
8610	761618.11	1292584.81	данные отсутствуют	данные отсутствуют

Государственный регистратор		ФГИС ЕГРН
полное наименование должности	подпись	инициалы, фамилия

М.П.

Выписка из Единого государственного реестра недвижимости об объекте недвижимости
Описание местоположения земельного участка

Земельный участок			
(вид объекта недвижимости)			
Лист № ___ Раздела 3.2	Всего листов раздела 3.2 : ___	Всего разделов: ___	Всего листов выписки: ___
30.09.2021 № 99/2021/420838691			
Кадастровый номер:		02:22:000000:205(единое землепользование)	

Сведения о характерных точках границы земельного участка				
Система координат				
Зона №				
Номер точки	Координаты		Описание закрепления на местности	Средняя квадратическая погрешность определения координат характерных точек границ земельного участка, м
	X	Y		
1	2	3	4	5
8611	761615.76	1292584.81	данные отсутствуют	данные отсутствуют
8612	767064.69	1292369.28	данные отсутствуют	данные отсутствуют
8613	766984.81	1292958.49	данные отсутствуют	данные отсутствуют
8614	766906.13	1293448.81	данные отсутствуют	данные отсутствуют
8615	766813.5	1294076.5	данные отсутствуют	данные отсутствуют
8616	766632.95	1295196.26	данные отсутствуют	данные отсутствуют
8617	766582.06	1295221.71	данные отсутствуют	данные отсутствуют
8618	766529.82	1295229.96	данные отсутствуют	данные отсутствуют
8619	766517.26	1295230.33	данные отсутствуют	данные отсутствуют
8620	766498.59	1295230.95	данные отсутствуют	данные отсутствуют
8621	766489.28	1295230.95	данные отсутствуют	данные отсутствуют
8622	766474.98	1295225.36	данные отсутствуют	данные отсутствуют
8623	766474.95	1295225.35	данные отсутствуют	данные отсутствуют
8624	766463.74	1295225.35	данные отсутствуют	данные отсутствуют
8625	766452.54	1295227.22	данные отсутствуют	данные отсутствуют

Государственный регистратор		ФГИС ЕГРН
полное наименование должности	подпись	инициалы, фамилия

М.П.

Раздел 3.2

Выписка из Единого государственного реестра недвижимости об объекте недвижимости
Описание местоположения земельного участка

Земельный участок			
(вид объекта недвижимости)			
Лист № ___ Раздела 3.2	Всего листов раздела 3.2 : ___	Всего разделов: ___	Всего листов выписки: ___
30.09.2021 № 99/2021/420838691			
Кадастровый номер:		02:22:000000:205(единое землепользование)	

Сведения о характерных точках границы земельного участка				
Система координат				
Зона №				
Номер точки	Координаты		Описание закрепления на местности	Средняя квадратическая погрешность определения координат характерных точек границ земельного участка, м
	X	Y		
1	2	3	4	5
8626	766452.51	1295227.23	данные отсутствуют	данные отсутствуют
8627	766452.5	1295227.24	данные отсутствуют	данные отсутствуют
8628	766441.3	1295234.71	данные отсутствуют	данные отсутствуют
8629	766441.27	1295234.74	данные отсутствуют	данные отсутствуют
8630	766441.26	1295234.78	данные отсутствуют	данные отсутствуют
8631	766441.26	1295242.24	данные отсутствуют	данные отсутствуют
8632	766441.27	1295242.28	данные отсутствуют	данные отсутствуют
8633	766441.28	1295242.3	данные отсутствуют	данные отсутствуют
8634	766445.14	1295246.63	данные отсутствуют	данные отсутствуют
8635	766433.85	1295249.01	данные отсутствуют	данные отсутствуют
8636	766375.34	1295272.41	данные отсутствуют	данные отсутствуют
8637	766281.73	1295307.51	данные отсутствуют	данные отсутствуют
8638	766184.23	1295358.22	данные отсутствуют	данные отсутствуют
8639	766133.53	1295393.32	данные отсутствуют	данные отсутствуют
8640	766106.23	1295401.12	данные отсутствуют	данные отсутствуют

Государственный регистратор		ФГИС ЕГРН
полное наименование должности	подпись	инициалы, фамилия

М.П.

Земельный участок			
(вид объекта недвижимости)			
Лист № ___	Раздела 3.2	Всего листов раздела 3.2 : ___	Всего разделов: ___
Всего листов выписки: ___			
30.09.2021 № 99/2021/420838691			
Кадастровый номер:		02:22:000000:205(единое землепользование)	

Сведения о характерных точках границы земельного участка				
Система координат				
Зона №				
Номер точки	Координаты		Описание закрепления на местности	Средняя квадратическая погрешность определения координат характерных точек границ земельного участка, м
	X	Y		
1	2	3	4	5
8641	766086.72	1295377.72	данные отсутствуют	данные отсутствуют
8642	766090.62	1295358.22	данные отсутствуют	данные отсутствуют
8643	766047.72	1295338.72	данные отсутствуют	данные отсутствуют
8644	766024.32	1295327.01	данные отсутствуют	данные отсутствуют
8645	765997.02	1295327.01	данные отсутствуют	данные отсутствуют
8646	765994.25	1295327.01	данные отсутствуют	данные отсутствуют
8647	765974.24	1295317.43	данные отсутствуют	данные отсутствуют
8648	765969.72	1295311.41	данные отсутствуют	данные отсутствуют
8649	765942.41	1295299.72	данные отсутствуют	данные отсутствуют
8650	765903.41	1295280.21	данные отсутствуют	данные отсутствуют
8651	765897.83	1295280.21	данные отсутствуют	данные отсутствуют
8652	765896.03	1295279.24	данные отсутствуют	данные отсутствуют
8653	765896.02	1295279.23	данные отсутствуют	данные отсутствуют
8654	765858.69	1295267.7	данные отсутствуют	данные отсутствуют
8655	765858.67	1295267.7	данные отсутствуют	данные отсутствуют

Государственный регистратор		ФГИС ЕГРН
полное наименование должности	подпись	инициалы, фамилия

М.П.

Раздел 3.2

Земельный участок			
(вид объекта недвижимости)			
Лист № ___	Раздела 3.2	Всего листов раздела 3.2 : ___	Всего разделов: ___
Всего листов выписки: ___			
30.09.2021 № 99/2021/420838691			
Кадастровый номер:		02:22:000000:205(единое землепользование)	

Сведения о характерных точках границы земельного участка				
Система координат				
Зона №				
Номер точки	Координаты		Описание закрепления на местности	Средняя квадратическая погрешность определения координат характерных точек границ земельного участка, м
	X	Y		
1	2	3	4	5
8656	765833.87	1295264.87	данные отсутствуют	данные отсутствуют
8657	765833.21	1295264.61	данные отсутствуют	данные отсутствуют
8658	765832.86	1295264.76	данные отсутствуют	данные отсутствуют
8659	765823.04	1295263.64	данные отсутствуют	данные отсутствуют
8660	765762.32	1295253.68	данные отсутствуют	данные отсутствуют
8661	765686.58	1295245.45	данные отсутствуют	данные отсутствуют
8662	765633.85	1295236.63	данные отсутствуют	данные отсутствуют
8663	765608.66	1295229.53	данные отсутствуют	данные отсутствуют
8664	765590.55	1295225.96	данные отсутствуют	данные отсутствуют
8665	765590.52	1295225.96	данные отсутствуют	данные отсутствуют
8666	765557.73	1295230.63	данные отсутствуют	данные отсутствуют
8667	765557.71	1295230.64	данные отсутствуют	данные отсутствуют
8668	765531.63	1295241.07	данные отсутствуют	данные отсутствуют
8669	765506.12	1295253.02	данные отсутствуют	данные отсутствуют
8670	765475.67	1295268.54	данные отсутствуют	данные отсутствуют

Государственный регистратор		ФГИС ЕГРН
полное наименование должности	подпись	инициалы, фамилия

М.П.

Выписка из Единого государственного реестра недвижимости об объекте недвижимости
Описание местоположения земельного участка

Земельный участок			
(вид объекта недвижимости)			
Лист № ___	Раздела 3.2	Всего листов раздела 3.2 : ___	Всего разделов: ___
Всего листов выписки: ___			
30.09.2021.№ 99/2021/420838691			
Кадастровый номер:		02:22:000000:205(единое землепользование)	

Сведения о характерных точках границы земельного участка				
Система координат				
Зона №				
Номер точки	Координаты		Описание закрепления на местности	Средняя квадратическая погрешность определения координат характерных точек границ земельного участка, м
	X	Y		
1	2	3	4	5
8671	765447.95	1295279.76	данные отсутствуют	данные отсутствуют
8672	765403.89	1295294.82	данные отсутствуют	данные отсутствуют
8673	765357.56	1295304.42	данные отсутствуют	данные отсутствуют
8674	765313.77	1295315.42	данные отсутствуют	данные отсутствуют
8675	765279.75	1295323.93	данные отсутствуют	данные отсутствуют
8676	765249.84	1295330.24	данные отсутствуют	данные отсутствуют
8677	765209.77	1295337.37	данные отсутствуют	данные отсутствуют
8678	765181.79	1295343.5	данные отсутствуют	данные отсутствуют
8679	765149.1	1295353.02	данные отсутствуют	данные отсутствуют
8680	765116.74	1295364.55	данные отсутствуют	данные отсутствуют
8681	765043.74	1295390.61	данные отсутствуют	данные отсутствуют
8682	765022.35	1295395.55	данные отсутствуют	данные отсутствуют
8683	764989.43	1295403.78	данные отсутствуют	данные отсутствуют
8684	764989.42	1295403.79	данные отсутствуют	данные отсутствуют
8685	764972.9	1295409.95	данные отсутствуют	данные отсутствуют

Государственный регистратор		ФГИС ЕГРН
полное наименование должности	подпись	инициалы, фамилия

М.П.

Раздел 3.2

Выписка из Единого государственного реестра недвижимости об объекте недвижимости
Описание местоположения земельного участка

Земельный участок			
(вид объекта недвижимости)			
Лист № ___	Раздела 3.2	Всего листов раздела 3.2 : ___	Всего разделов: ___
Всего листов выписки: ___			
30.09.2021.№ 99/2021/420838691			
Кадастровый номер:		02:22:000000:205(единое землепользование)	

Сведения о характерных точках границы земельного участка				
Система координат				
Зона №				
Номер точки	Координаты		Описание закрепления на местности	Средняя квадратическая погрешность определения координат характерных точек границ земельного участка, м
	X	Y		
1	2	3	4	5
8686	764950.98	1295421.35	данные отсутствуют	данные отсутствуют
8687	764908.42	1295446.8	данные отсутствуют	данные отсутствуют
8688	764882.99	1295463.27	данные отсутствуют	данные отсутствуют
8689	764864.42	1295477.56	данные отсутствуют	данные отсутствуют
8690	764864.41	1295477.57	данные отсутствуют	данные отсутствуют
8691	764853.68	1295488.72	данные отсутствуют	данные отсутствуют
8692	764842.21	1295476.76	данные отсутствуют	данные отсутствуют
8693	764835.59	1295470.95	данные отсутствуют	данные отсутствуют
8694	764834.74	1295467.42	данные отсутствуют	данные отсутствуют
8695	764787.94	1295408.92	данные отсутствуют	данные отсутствуют
8696	764729.44	1295338.72	данные отсутствуют	данные отсутствуют
8697	764682.63	1295268.51	данные отсутствуют	данные отсутствуют
8698	764647.53	1295198.31	данные отсутствуют	данные отсутствуют
8699	764487.62	1295171	данные отсутствуют	данные отсутствуют
8700	764062.5	1295412.82	данные отсутствуют	данные отсутствуют

Государственный регистратор		ФГИС ЕГРН
полное наименование должности	подпись	инициалы, фамилия

М.П.

Земельный участок			
(вид объекта недвижимости)			
Лист № ___	Раздела 3.2	Всего листов раздела 3.2 : ___	Всего разделов: ___
Всего листов выписки: ___			
30.09.2021 № 99/2021/420838691			
Кадастровый номер:		02:22:000000:205(единое землепользование)	

Сведения о характерных точках границы земельного участка				
Система координат				
Зона №				
Номер точки	Координаты		Описание закрепления на местности	Средняя квадратическая погрешность определения координат характерных точек границ земельного участка, м
	X	Y		
1	2	3	4	5
8701	763976.69	1295475.23	данные отсутствуют	данные отсутствуют
8702	763805.08	1295576.63	данные отсутствуют	данные отсутствуют
8703	763713.24	1295619.27	данные отсутствуют	данные отсутствуют
8704	763695.87	1295627.34	данные отсутствуют	данные отсутствуют
8705	763427.6	1295783.54	данные отсутствуют	данные отсутствуют
8706	762983.49	1295664.36	данные отсутствуют	данные отсутствуют
8707	762878.91	1296380.56	данные отсутствуют	данные отсутствуют
8708	762525.91	1296383.22	данные отсутствуют	данные отсутствуют
8709	762327.97	1296167.51	данные отсутствуют	данные отсутствуют
8710	762329.56	1296158.17	данные отсутствуют	данные отсутствуют
8711	762396.66	1295751.3	данные отсутствуют	данные отсутствуют
8712	762397.18	1295751.3	данные отсутствуют	данные отсутствуют
8713	762397.18	1295748.95	данные отсутствуют	данные отсутствуют
8714	762397.05	1295748.95	данные отсутствуют	данные отсутствуют
8715	762425.76	1295574.83	данные отсутствуют	данные отсутствуют

Государственный регистратор		ФГИС ЕГРН
полное наименование должности	подпись	инициалы, фамилия

М.П.

Раздел 3.2

Выписка из Единого государственного реестра недвижимости об объекте недвижимости
Описание местоположения земельного участка

Земельный участок			
(вид объекта недвижимости)			
Лист № ___	Раздела 3.2	Всего листов раздела 3.2 : ___	Всего разделов: ___
Всего листов выписки: ___			
30.09.2021 № 99/2021/420838691			
Кадастровый номер:		02:22:000000:205(единое землепользование)	

Сведения о характерных точках границы земельного участка				
Система координат				
Зона №				
Номер точки	Координаты		Описание закрепления на местности	Средняя квадратическая погрешность определения координат характерных точек границ земельного участка, м
	X	Y		
1	2	3	4	5
8716	762483.25	1295197.71	данные отсутствуют	данные отсутствуют
8717	762483.25	1295199.59	данные отсутствуют	данные отсутствуют
8718	762485.6	1295199.59	данные отсутствуют	данные отсутствуют
8719	762485.6	1295197.24	данные отсутствуют	данные отсутствуют
8720	762483.32	1295197.24	данные отсутствуют	данные отсутствуют
8721	762510.42	1295019.48	данные отсутствуют	данные отсутствуют
8722	762510.42	1295021.32	данные отсутствуют	данные отсутствуют
8723	762512.77	1295021.32	данные отсутствуют	данные отсутствуют
8724	762512.77	1295018.97	данные отсутствуют	данные отсутствуют
8725	762510.5	1295018.97	данные отсутствуют	данные отсутствуют
8726	762531.99	1294877.98	данные отсутствуют	данные отсутствуют
8727	762537.88	1294839.88	данные отсутствуют	данные отсутствуют
8728	762537.88	1294840.09	данные отсутствуют	данные отсутствуют
8729	762540.23	1294840.09	данные отсутствуют	данные отсутствуют
8730	762540.23	1294837.74	данные отсутствуют	данные отсутствуют

Государственный регистратор		ФГИС ЕГРН
полное наименование должности	подпись	инициалы, фамилия

М.П.

Выписка из Единого государственного реестра недвижимости об объекте недвижимости
Описание местоположения земельного участка

Земельный участок			
(вид объекта недвижимости)			
Лист № ___	Раздела 3.2	Всего листов раздела 3.2 : ___	Всего разделов: ___
Всего листов выписки: ___			
30.09.2021 № 99/2021/420838691			
Кадастровый номер:		02:22:000000:205(единое землепользование)	

Сведения о характерных точках границы земельного участка				
Система координат				
Зона №				
Номер точки	Координаты		Описание закрепления на местности	Средняя квадратическая погрешность определения координат характерных точек границ земельного участка, м
	X	Y		
1	2	3	4	5
8731	762538.21	1294837.74	данные отсутствуют	данные отсутствуют
8732	762542.63	1294809.13	данные отсутствуют	данные отсутствуют
8733	762714.35	1293835.26	данные отсутствуют	данные отсутствуют
8734	762788.67	1293373.44	данные отсутствуют	данные отсутствуют
8735	762918.71	1292545.36	данные отсутствуют	данные отсутствуют
8736	763043.46	1291727.89	данные отсутствуют	данные отсутствуют
8737	763463.53	1291803.18	данные отсутствуют	данные отсутствуют
8738	763781.68	1291855.8	данные отсутствуют	данные отсутствуют
8739	764053.09	1291899.58	данные отсутствуют	данные отсутствуют
8740	764990.76	1292050.81	данные отсутствуют	данные отсутствуют
8741	762343.18	1296102.46	данные отсутствуют	данные отсутствуют
8742	762345.53	1296102.46	данные отсутствуют	данные отсутствуют
8743	762345.53	1296104.81	данные отсутствуют	данные отсутствуют
8744	762343.18	1296104.81	данные отсутствуют	данные отсутствуют
8745	762567.59	1294670.54	данные отсутствуют	данные отсутствуют

Государственный регистратор		ФГИС ЕГРН
полное наименование должности	подпись	инициалы, фамилия

М.П.

Выписка из Единого государственного реестра недвижимости об объекте недвижимости
Описание местоположения земельного участка

Земельный участок			
(вид объекта недвижимости)			
Лист № ___	Раздела 3.2	Всего листов раздела 3.2 : ___	Всего разделов: ___
Всего листов выписки: ___			
30.09.2021 № 99/2021/420838691			
Кадастровый номер:		02:22:000000:205(единое землепользование)	

Сведения о характерных точках границы земельного участка				
Система координат				
Зона №				
Номер точки	Координаты		Описание закрепления на местности	Средняя квадратическая погрешность определения координат характерных точек границ земельного участка, м
	X	Y		
1	2	3	4	5
8746	762569.94	1294670.54	данные отсутствуют	данные отсутствуют
8747	762569.94	1294672.89	данные отсутствуют	данные отсутствуют
8748	762567.59	1294672.89	данные отсутствуют	данные отсутствуют
8749	762370.02	1295926.38	данные отсутствуют	данные отсутствуют
8750	762372.37	1295926.38	данные отсутствуют	данные отсутствуют
8751	762372.37	1295928.73	данные отсутствуют	данные отсутствуют
8752	762370.02	1295928.73	данные отсутствуют	данные отсутствуют
8753	762456.24	1295392.96	данные отсутствуют	данные отсутствуют
8754	762458.59	1295392.96	данные отсутствуют	данные отсутствуют
8755	762458.59	1295395.31	данные отсутствуют	данные отсутствуют
8756	762456.24	1295395.31	данные отсутствуют	данные отсутствуют
8757	762426.36	1295571.41	данные отсутствуют	данные отсутствуют
8758	762428.71	1295571.41	данные отсутствуют	данные отсутствуют
8759	762428.71	1295573.76	данные отсутствуют	данные отсутствуют
8760	762426.36	1295573.76	данные отсутствуют	данные отсутствуют

Государственный регистратор		ФГИС ЕГРН
полное наименование должности	подпись	инициалы, фамилия

М.П.

Земельный участок			
(вид объекта недвижимости)			
Лист № ___	Раздела 3.2	Всего листов раздела 3.2 : ___	Всего разделов: ___
Всего листов выписки: ___			
30.09.2021 № 99/2021/420838691			
Кадастровый номер:		02:22:000000:205(единое землепользование)	

Сведения о характерных точках границы земельного участка				
Система координат				
Зона №				
Номер точки	Координаты		Описание закрепления на местности	Средняя квадратическая погрешность определения координат характерных точек границ земельного участка, м
	X	Y		
1	2	3	4	5
8761	764668.99	1296172.99	данные отсутствуют	данные отсутствуют
8762	764647.48	1296312.96	данные отсутствуют	данные отсутствуют
8763	764576.41	1296629.85	данные отсутствуют	данные отсутствуют
8764	764515.62	1296967.94	данные отсутствуют	данные отсутствуют
8765	764495.04	1297034.13	данные отсутствуют	данные отсутствуют
8766	764503.15	1297037.34	данные отсутствуют	данные отсутствуют
8767	764487.45	1297124.64	данные отсутствуют	данные отсутствуют
8768	764487.5	1297124.71	данные отсутствуют	данные отсутствуют
8769	764733.66	1297182.64	данные отсутствуют	данные отсутствуют
8770	764744.93	1297191.21	данные отсутствуют	данные отсутствуют
8771	764789.98	1297212.05	данные отсутствуют	данные отсутствуют
8772	764889.17	1297236	данные отсутствуют	данные отсутствуют
8773	765017.84	1297250.43	данные отсутствуют	данные отсутствуют
8774	765024.72	1297251.14	данные отсутствуют	данные отсутствуют
8775	765030.51	1297252.5	данные отсутствуют	данные отсутствуют

Государственный регистратор		ФГИС ЕГРН
полное наименование должности	подпись	инициалы, фамилия

М.П.

Раздел 3.2

Выписка из Единого государственного реестра недвижимости об объекте недвижимости
Описание местоположения земельного участка

Земельный участок			
(вид объекта недвижимости)			
Лист № ___	Раздела 3.2	Всего листов раздела 3.2 : ___	Всего разделов: ___
Всего листов выписки: ___			
30.09.2021 № 99/2021/420838691			
Кадастровый номер:		02:22:000000:205(единое землепользование)	

Сведения о характерных точках границы земельного участка				
Система координат				
Зона №				
Номер точки	Координаты		Описание закрепления на местности	Средняя квадратическая погрешность определения координат характерных точек границ земельного участка, м
	X	Y		
1	2	3	4	5
8776	765601.81	1297393.16	данные отсутствуют	данные отсутствуют
8777	765603.22	1297424.96	данные отсутствуют	данные отсутствуют
8778	765606.04	1297441.35	данные отсутствуют	данные отсутствуют
8779	765638.61	1297498.34	данные отсутствуют	данные отсутствуют
8780	765643.93	1297510.18	данные отсутствуют	данные отсутствуют
8781	765640.46	1297519.16	данные отсутствуют	данные отсутствуют
8782	765617.48	1297526.69	данные отсутствуют	данные отсутствуют
8783	765610.64	1297527.21	данные отсутствуют	данные отсутствуют
8784	765597.68	1297521.33	данные отсутствуют	данные отсутствуют
8785	765585.97	1297517.57	данные отсутствуют	данные отсутствуют
8786	765585.91	1297517.58	данные отсутствуют	данные отсутствуют
8787	765577.49	1297524.12	данные отсутствуют	данные отсутствуют
8788	765573.35	1297530.04	данные отсутствуют	данные отсутствуют
8789	765570.32	1297530.27	данные отсутствуют	данные отсутствуют
8790	765561.96	1297541.02	данные отсутствуют	данные отсутствуют

Государственный регистратор		ФГИС ЕГРН
полное наименование должности	подпись	инициалы, фамилия

М.П.

Выписка из Единого государственного реестра недвижимости об объекте недвижимости
Описание местоположения земельного участка

Земельный участок			
(вид объекта недвижимости)			
Лист № ___ Раздела 3.2	Всего листов раздела 3.2 : ___	Всего разделов: ___	Всего листов выписки: ___
30.09.2021.№ 99/2021/420838691			
Кадастровый номер:		02:22:000000:205(единое землепользование)	

Сведения о характерных точках границы земельного участка				
Система координат				
Зона №				
Номер точки	Координаты		Описание закрепления на местности	Средняя квадратическая погрешность определения координат характерных точек границ земельного участка, м
	X	Y		
1	2	3	4	5
8791	765559.18	1297589.79	данные отсутствуют	данные отсутствуют
8792	764692.4	1297517.85	данные отсутствуют	данные отсутствуют
8793	764539.33	1297503	данные отсутствуют	данные отсутствуют
8794	764541.47	1297482.73	данные отсутствуют	данные отсутствуют
8795	764528.6	1297401.17	данные отсутствуют	данные отсутствуют
8796	764508.63	1297305.21	данные отсутствуют	данные отсутствуют
8797	764440.54	1297209.88	данные отсутствуют	данные отсутствуют
8798	764352.48	1297118.76	данные отсутствуют	данные отсутствуют
8799	764312.53	1297092.76	данные отсутствуют	данные отсутствуют
8800	764301.83	1297085.4	данные отсутствуют	данные отсутствуют
8801	764248.85	1296971.55	данные отсутствуют	данные отсутствуют
8802	764065.33	1296522.17	данные отсутствуют	данные отсутствуют
8803	764158.96	1296070.99	данные отсутствуют	данные отсутствуют
8804	756377.84	1298329.71	данные отсутствуют	7.5
8805	756231.01	1298617	данные отсутствуют	7.5

Государственный регистратор		ФГИС ЕГРН
полное наименование должности	подпись	инициалы, фамилия

М.П.

Раздел 3.2

Выписка из Единого государственного реестра недвижимости об объекте недвижимости
Описание местоположения земельного участка

Земельный участок			
(вид объекта недвижимости)			
Лист № ___ Раздела 3.2	Всего листов раздела 3.2 : ___	Всего разделов: ___	Всего листов выписки: ___
30.09.2021.№ 99/2021/420838691			
Кадастровый номер:		02:22:000000:205(единое землепользование)	

Сведения о характерных точках границы земельного участка				
Система координат				
Зона №				
Номер точки	Координаты		Описание закрепления на местности	Средняя квадратическая погрешность определения координат характерных точек границ земельного участка, м
	X	Y		
1	2	3	4	5
8806	755809.64	1299031.98	данные отсутствуют	7.5
8807	756275.7	1299708.71	данные отсутствуют	7.5
8808	756314	1300187.53	данные отсутствуют	7.5
8809	756658.75	1300430.14	данные отсутствуют	7.5
8810	756958.81	1301030.26	данные отсутствуют	15
8811	756805.59	1301100.49	данные отсутствуют	15
8812	756658.75	1300998.34	данные отсутствуют	15
8813	756428.92	1301081.33	данные отсутствуют	15
8814	756231.01	1301336.7	данные отсутствуют	15
8815	754960.53	1300653.59	данные отсутствуют	15
8816	755043.53	1300379.06	данные отсутствуют	15
8817	755075.45	1299644.87	данные отсутствуют	15
8818	755496.81	1298585.08	данные отсутствуют	15
8819	755432.97	1298227.56	данные отсутствуют	7.5
8820	755592.58	1298233.95	данные отсутствуют	7.5

Государственный регистратор		ФГИС ЕГРН
полное наименование должности	подпись	инициалы, фамилия

М.П.

Земельный участок			
(вид объекта недвижимости)			
Лист № ___	Раздела 3.2	Всего листов раздела 3.2 : ___	Всего разделов: ___
Всего листов выписки: ___			
30.09.2021.№ 99/2021/420838691			
Кадастровый номер:		02:22:000000:205(единое землепользование)	

Сведения о характерных точках границы земельного участка				
Система координат				
Зона №				
Номер точки	Координаты		Описание закрепления на местности	Средняя квадратическая погрешность определения координат характерных точек границ земельного участка, м
	X	Y		
1	2	3	4	5
8821	755649.41	1297746.4	данные отсутствуют	7.5
8822	755650.04	1297742.36	данные отсутствуют	7.5
8823	756384.23	1297263.54	данные отсутствуют	15
8824	756639.6	1297289.07	данные отсутствуют	7.5
8825	756505.53	1297876.43	данные отсутствуют	15
8826	764077.98	1295946.99	данные отсутствуют	данные отсутствуют
8827	764097.6	1295958.86	данные отсутствуют	данные отсутствуют
8828	764152.2	1295958.86	данные отсутствуют	данные отсутствуют
8829	764160.44	1295948.79	данные отсутствуют	данные отсутствуют
8830	764162.18	1295948.44	данные отсутствуют	данные отсутствуют
8831	764162.21	1295948.42	данные отсутствуют	данные отсутствуют
8832	764174.06	1295939.67	данные отсутствуют	данные отсутствуют
8833	764174.09	1295939.65	данные отсутствуют	данные отсутствуют
8834	764186.45	1295920.07	данные отсутствуют	данные отсутствуют
8835	764186.46	1295920.04	данные отсутствуют	данные отсутствуют

Государственный регистратор		ФГИС ЕГРН
полное наименование должности	подпись	инициалы, фамилия

М.П.

Раздел 3.2

Выписка из Единого государственного реестра недвижимости об объекте недвижимости
Описание местоположения земельного участка

Земельный участок			
(вид объекта недвижимости)			
Лист № ___	Раздела 3.2	Всего листов раздела 3.2 : ___	Всего разделов: ___
Всего листов выписки: ___			
30.09.2021.№ 99/2021/420838691			
Кадастровый номер:		02:22:000000:205(единое землепользование)	

Сведения о характерных точках границы земельного участка				
Система координат				
Зона №				
Номер точки	Координаты		Описание закрепления на местности	Средняя квадратическая погрешность определения координат характерных точек границ земельного участка, м
	X	Y		
1	2	3	4	5
8836	764187.58	1295916.13	данные отсутствуют	данные отсутствуют
8837	764214.09	1295933.67	данные отсутствуют	данные отсутствуют
8838	764233.82	1295932.91	данные отсутствуют	данные отсутствуют
8839	764245.97	1295952.65	данные отсутствуют	данные отсутствуют
8840	764242.18	1295974.66	данные отсутствуют	данные отсутствуют
8841	764226.52	1295989.52	данные отсутствуют	данные отсутствуют
8842	764212.57	1296002.75	данные отсутствуют	данные отсутствуют
8843	764214.84	1296017.93	данные отсутствуют	данные отсутствуют
8844	764236.1	1296020.97	данные отсутствуют	данные отсутствуют
8845	764258.88	1296014.9	данные отсутствуют	данные отсутствуют
8846	764264.95	1296051.34	данные отсутствуют	данные отсутствуют
8847	764266.85	1296074.87	данные отсутствуют	данные отсутствуют
8848	764159.43	1296056.65	данные отсутствуют	данные отсутствуют
8849	764103.63	1296337.16	данные отсутствуют	данные отсутствуют
8850	764053.14	1296524.29	данные отсутствуют	данные отсутствуют

Государственный регистратор		ФГИС ЕГРН
полное наименование должности	подпись	инициалы, фамилия

М.П.

Выписка из Единого государственного реестра недвижимости об объекте недвижимости
Описание местоположения земельного участка

Земельный участок			
(вид объекта недвижимости)			
Лист № ___	Раздела 3.2	Всего листов раздела 3.2 : ___	Всего разделов: ___
Всего листов выписки: ___			
30.09.2021 № 99/2021/420838691			
Кадастровый номер:		02:22:000000:205(единое землепользование)	

Сведения о характерных точках границы земельного участка				
Система координат				
Зона №				
Номер точки	Координаты		Описание закрепления на местности	Средняя квадратическая погрешность определения координат характерных точек границ земельного участка, м
	X	Y		
1	2	3	4	5
8851	764026.91	1296516.44	данные отсутствуют	данные отсутствуют
8852	763979.73	1296502.32	данные отсутствуют	данные отсутствуют
8853	763939.5	1296484.86	данные отсутствуют	данные отсутствуют
8854	763934.88	1296404.91	данные отсутствуют	данные отсутствуют
8855	763931.9	1296341.38	данные отсутствуют	данные отсутствуют
8856	763890.91	1296247.25	данные отсутствуют	данные отсутствуют
8857	763890.91	1296225.99	данные отсутствуют	данные отсутствуют
8858	763962.27	1296154.63	данные отсутствуют	данные отсутствуют
8859	763965.31	1296128.82	данные отсутствуют	данные отсутствуют
8860	763951.64	1296104.52	данные отсутствуют	данные отсутствуют
8861	763957.72	1296058.98	данные отсутствуют	данные отсутствуют
8862	763966.82	1296043.79	данные отсутствуют	данные отсутствуют
8863	763883.88	1295947.1	данные отсутствуют	данные отсутствуют
8864	763883.43	1295946.59	данные отсутствуют	данные отсутствуют
8865	763884.41	1295945.19	данные отсутствуют	данные отсутствуют

Государственный регистратор		ФГИС ЕГРН
полное наименование должности	подпись	инициалы, фамилия

М.П.

Выписка из Единого государственного реестра недвижимости об объекте недвижимости
Описание местоположения земельного участка

Земельный участок			
(вид объекта недвижимости)			
Лист № ___	Раздела 3.2	Всего листов раздела 3.2 : ___	Всего разделов: ___
Всего листов выписки: ___			
30.09.2021 № 99/2021/420838691			
Кадастровый номер:		02:22:000000:205(единое землепользование)	

Сведения о характерных точках границы земельного участка				
Система координат				
Зона №				
Номер точки	Координаты		Описание закрепления на местности	Средняя квадратическая погрешность определения координат характерных точек границ земельного участка, м
	X	Y		
1	2	3	4	5
8866	763890.72	1295935.15	данные отсутствуют	данные отсутствуют
8867	763896.25	1295925.22	данные отсутствуют	данные отсутствуют
8868	763901.43	1295913.95	данные отсутствуют	данные отсутствуют
8869	763908.99	1295898.73	данные отсутствуют	данные отсутствуют
8870	763919.25	1295881.6	данные отсутствуют	данные отсутствуют
8871	763927.09	1295869.16	данные отсутствуют	данные отсутствуют
8872	764057.3	1295970.05	данные отсутствуют	данные отсутствуют
8873	764057.32	1295970.06	данные отсутствуют	данные отсутствуют
8874	764057.36	1295970.07	данные отсутствуют	данные отсутствуют
8875	764057.41	1295970.06	данные отсутствуют	данные отсутствуют
8876	764057.44	1295970.02	данные отсутствуют	данные отсутствуют
8877	764061.12	1295962.42	данные отсутствуют	данные отсутствуют
8878	764064.54	1295956.56	данные отсутствуют	данные отсутствуют
8879	764070.15	1295951.92	данные отсутствуют	данные отсутствуют
8880	764076.19	1295948.43	данные отсутствуют	данные отсутствуют

Государственный регистратор		ФГИС ЕГРН
полное наименование должности	подпись	инициалы, фамилия

М.П.

Земельный участок			
(вид объекта недвижимости)			
Лист № ___	Раздела 3.2	Всего листов раздела 3.2 : ___	Всего разделов: ___
Всего листов выписки: ___			
30.09.2021 № 99/2021/420838691			
Кадастровый номер:		02:22:000000:205(единое землепользование)	

Сведения о характерных точках границы земельного участка				
Система координат				
Зона №				
Номер точки	Координаты		Описание закрепления на местности	Средняя квадратическая погрешность определения координат характерных точек границ земельного участка, м
	X	Y		
1	2	3	4	5
8881	764076.2	1295948.42	данные отсутствуют	данные отсутствуют
8882	728619.3	1272168.4	данные отсутствуют	данные отсутствуют
8883	728684.77	1272199.71	данные отсутствуют	данные отсутствуют
8884	728684.25	1272201.16	данные отсутствуют	данные отсутствуют
8885	728678.14	1272217.97	данные отсутствуют	данные отсутствуют
8886	729309.5	1272509.62	данные отсутствуют	данные отсутствуют
8887	729359.72	1272603.9	данные отсутствуют	данные отсутствуют
8888	729357.77	1272610.81	данные отсутствуют	данные отсутствуют
8889	729356.16	1272614.57	данные отсутствуют	данные отсутствуют
8890	729355.98	1272614.76	данные отсутствуют	данные отсутствуют
8891	729351.13	1272617.46	данные отсутствуют	данные отсутствуют
8892	729338.91	1272621.91	данные отсутствуют	данные отсутствуют
8893	729329.43	1272628.03	данные отсутствуют	данные отсутствуют
8894	729312.74	1272645.28	данные отсутствуют	данные отсутствуют
8895	728896.85	1273106.73	данные отсутствуют	данные отсутствуют

Государственный регистратор		ФГИС ЕГРН
полное наименование должности	подпись	инициалы, фамилия

М.П.

Раздел 3.2

Выписка из Единого государственного реестра недвижимости об объекте недвижимости
Описание местоположения земельного участка

Земельный участок			
(вид объекта недвижимости)			
Лист № ___	Раздела 3.2	Всего листов раздела 3.2 : ___	Всего разделов: ___
Всего листов выписки: ___			
30.09.2021 № 99/2021/420838691			
Кадастровый номер:		02:22:000000:205(единое землепользование)	

Сведения о характерных точках границы земельного участка				
Система координат				
Зона №				
Номер точки	Координаты		Описание закрепления на местности	Средняя квадратическая погрешность определения координат характерных точек границ земельного участка, м
	X	Y		
1	2	3	4	5
8896	728889.72	1273103.81	данные отсутствуют	данные отсутствуют
8897	728901.69	1273090.38	данные отсутствуют	данные отсутствуют
8898	728280.82	1272835.82	данные отсутствуют	данные отсутствуют
8899	728272.8	1272827.6	данные отсутствуют	данные отсутствуют
8900	728267.08	1272814.04	данные отсутствуют	данные отсутствуют
8901	728269.8	1272807.19	данные отсутствуют	данные отсутствуют
8902	728275.76	1272799.92	данные отсутствуют	данные отсутствуют
8903	728275.77	1272799.9	данные отсутствуют	данные отсутствуют
8904	728280.73	1272790.69	данные отсутствуют	данные отсутствуют
8905	728284.98	1272783.61	данные отсутствуют	данные отсутствуют
8906	728284.98	1272783.59	данные отсутствуют	данные отсутствуют
8907	728290.51	1272769.86	данные отсутствуют	данные отсутствуют
8908	728303.74	1272737.28	данные отсутствуют	данные отсутствуют
8909	728320.82	1272697.28	данные отсутствуют	данные отсутствуют
8910	728320.83	1272697.24	данные отсутствуют	данные отсутствуют

Государственный регистратор		ФГИС ЕГРН
полное наименование должности	подпись	инициалы, фамилия

М.П.

Выписка из Единого государственного реестра недвижимости об объекте недвижимости
Описание местоположения земельного участка

Земельный участок			
(вид объекта недвижимости)			
Лист № ___ Раздела 3.2	Всего листов раздела 3.2 : ___	Всего разделов: ___	Всего листов выписки: ___
30.09.2021 № 99/2021/420838691			
Кадастровый номер:		02:22:000000:205(единое землепользование)	

Сведения о характерных точках границы земельного участка				
Система координат				
Зона №				
Номер точки	Координаты		Описание закрепления на местности	Средняя квадратическая погрешность определения координат характерных точек границ земельного участка, м
	X	Y		
1	2	3	4	5
8911	728320.82	1272697.2	данные отсутствуют	данные отсутствуют
8912	728320.79	1272697.16	данные отсутствуют	данные отсутствуют
8913	728320.77	1272697.15	данные отсутствуют	данные отсутствуют
8914	728240.16	1272673.74	данные отсутствуют	данные отсутствуют
8915	728141.01	1272643.46	данные отсутствуют	данные отсутствуют
8916	728140.47	1272643.23	данные отсутствуют	данные отсутствуют
8917	728159.12	1272595.42	данные отсутствуют	данные отсутствуют
8918	728139.04	1272587.39	данные отсутствуют	данные отсутствуют
8919	728139.71	1272581.34	данные отсутствуют	данные отсутствуют
8920	727828.74	1272433.63	данные отсутствуют	данные отсутствуют
8921	727831.1	1272427.04	данные отсутствуют	данные отсутствуют
8922	727855.56	1272363.46	данные отсутствуют	данные отсутствуют
8923	727923.93	1272256.63	данные отсутствуют	данные отсутствуют
8924	728008.08	1272342.49	данные отсутствуют	данные отсутствуют
8925	728008.15	1272342.5	данные отсутствуют	данные отсутствуют

Государственный регистратор		ФГИС ЕГРН
полное наименование должности	подпись	инициалы, фамилия

М.П.

Выписка из Единого государственного реестра недвижимости об объекте недвижимости
Описание местоположения земельного участка

Земельный участок			
(вид объекта недвижимости)			
Лист № ___ Раздела 3.2	Всего листов раздела 3.2 : ___	Всего разделов: ___	Всего листов выписки: ___
30.09.2021 № 99/2021/420838691			
Кадастровый номер:		02:22:000000:205(единое землепользование)	

Сведения о характерных точках границы земельного участка				
Система координат				
Зона №				
Номер точки	Координаты		Описание закрепления на местности	Средняя квадратическая погрешность определения координат характерных точек границ земельного участка, м
	X	Y		
1	2	3	4	5
8926	728291.81	1272165.64	данные отсутствуют	данные отсутствуют
8927	728372.34	1272221.15	данные отсутствуют	данные отсутствуют
8928	728366.49	1272232.59	данные отсутствуют	данные отсутствуют
8929	728405.8	1272251.02	данные отсутствуют	данные отсутствуют
8930	728412.88	1272246.99	данные отсутствуют	данные отсутствуют
8931	728425.87	1272211.28	данные отсутствуют	данные отсутствуют
8932	728484.3	1272111.14	данные отсутствуют	данные отсутствуют
8933	726998.53	1271444.79	данные отсутствуют	данные отсутствуют
8934	727002.02	1271446.03	данные отсутствуют	данные отсутствуют
8935	727042.64	1271466.34	данные отсутствуют	данные отсутствуют
8936	727059.13	1271476.49	данные отсутствуют	данные отсутствуют
8937	727098.49	1271494.25	данные отсутствуют	данные отсутствуют
8938	727145.46	1271519.65	данные отсутствуют	данные отсутствуют
8939	727160.1	1271578.24	данные отсутствуют	данные отсутствуют
8940	727178.42	1271710.58	данные отсутствуют	данные отсутствуют

Государственный регистратор		ФГИС ЕГРН
полное наименование должности	подпись	инициалы, фамилия

М.П.

Выписка из Единого государственного реестра недвижимости об объекте недвижимости
Описание местоположения земельного участка

Земельный участок			
<small>(вид объекта недвижимости)</small>			
Лист № ___	Раздела 3.2	Всего листов раздела 3.2 : ___	Всего разделов: ___
Всего листов выписки: ___			
30.09.2021 № 99/2021/420838691			
Кадастровый номер:		02:22:000000:205(единое землепользование)	

Сведения о характерных точках границы земельного участка				
Система координат				
Зона №				
Номер точки	Координаты		Описание закрепления на местности	Средняя квадратическая погрешность определения координат характерных точек границ земельного участка, м
	X	Y		
1	2	3	4	5
8941	727503.33	1271892.51	данные отсутствуют	данные отсутствуют
8942	727744.44	1272046.58	данные отсутствуют	данные отсутствуют
8943	727793.37	1272083.28	данные отсутствуют	данные отсутствуют
8944	727897.94	1272230.11	данные отсутствуют	данные отсутствуют
8945	727905.27	1272237.59	данные отсутствуют	данные отсутствуют
8946	727817.12	1272471.52	данные отсутствуют	данные отсутствуют
8947	727771.3	1272470.14	данные отсутствуют	данные отсутствуют
8948	727591.94	1272584.83	данные отсутствуют	данные отсутствуют
8949	727427.98	1272596.81	данные отсутствуют	данные отсутствуют
8950	727410.26	1272581.35	данные отсутствуют	данные отсутствуют
8951	727391.37	1272566.23	данные отсутствуют	данные отсутствуют
8952	727391.35	1272566.22	данные отсутствуют	данные отсутствуют
8953	727383.44	1272561.86	данные отсутствуют	данные отсутствуют
8954	727383.4	1272561.85	данные отсутствуют	данные отсутствуют
8955	727383.35	1272561.86	данные отсутствуют	данные отсутствуют

Государственный регистратор		ФГИС ЕГРН
полное наименование должности	подпись	инициалы, фамилия

М.П.

Раздел 3.2

Выписка из Единого государственного реестра недвижимости об объекте недвижимости
Описание местоположения земельного участка

Земельный участок			
<small>(вид объекта недвижимости)</small>			
Лист № ___	Раздела 3.2	Всего листов раздела 3.2 : ___	Всего разделов: ___
Всего листов выписки: ___			
30.09.2021 № 99/2021/420838691			
Кадастровый номер:		02:22:000000:205(единое землепользование)	

Сведения о характерных точках границы земельного участка				
Система координат				
Зона №				
Номер точки	Координаты		Описание закрепления на местности	Средняя квадратическая погрешность определения координат характерных точек границ земельного участка, м
	X	Y		
1	2	3	4	5
8956	727378.39	1272564.93	данные отсутствуют	данные отсутствуют
8957	727378.37	1272564.96	данные отсутствуют	данные отсутствуют
8958	727374.12	1272571.09	данные отсутствуют	данные отсутствуют
8959	727374.11	1272571.1	данные отсутствуют	данные отсутствуют
8960	727374.1	1272571.11	данные отсутствуют	данные отсутствуют
8961	727371.75	1272578.9	данные отсутствуют	данные отсутствуют
8962	727367.5	1272588.09	данные отсутствуют	данные отсутствуют
8963	727363.5	1272593.76	данные отсутствуют	данные отсутствуют
8964	727358.54	1272599.89	данные отсутствуют	данные отсутствуют
8965	727356.05	1272602.06	данные отсутствуют	данные отсутствуют
8966	726329.58	1272677.04	данные отсутствуют	данные отсутствуют
8967	726314.76	1272695.29	данные отсутствуют	данные отсутствуют
8968	726222.47	1272666.07	данные отсутствуют	данные отсутствуют
8969	725864.5	1272539.13	данные отсутствуют	данные отсутствуют
8970	726137.41	1272239.56	данные отсутствуют	данные отсутствуют

Государственный регистратор		ФГИС ЕГРН
полное наименование должности	подпись	инициалы, фамилия

М.П.

Выписка из Единого государственного реестра недвижимости об объекте недвижимости
Описание местоположения земельного участка

Земельный участок			
(вид объекта недвижимости)			
Лист № ___ Раздела 3.2	Всего листов раздела 3.2 : ___	Всего разделов: ___	Всего листов выписки: ___
30.09.2021 № 99/2021/420838691			
Кадастровый номер:		02:22:000000:205(единое землепользование)	

Сведения о характерных точках границы земельного участка				
Система координат				
Зона №				
Номер точки	Координаты		Описание закрепления на местности	Средняя квадратическая погрешность определения координат характерных точек границ земельного участка, м
	X	Y		
1	2	3	4	5
8971	726225.02	1272116.41	данные отсутствуют	данные отсутствуют
8972	726605.91	1271931.04	данные отсутствуют	данные отсутствуют
8973	726618.33	1271911.23	данные отсутствуют	данные отсутствуют
8974	726635.99	1271902.72	данные отсутствуют	данные отсутствуют
8975	726793.51	1271632.38	данные отсутствуют	данные отсутствуют
8976	727104.28	1272240.27	данные отсутствуют	данные отсутствуют
8977	727226.19	1272351.6	данные отсутствуют	данные отсутствуют
8978	727273.9	1272293.3	данные отсутствуют	данные отсутствуют
8979	727151.98	1272166.06	данные отсутствуют	данные отсутствуют
8980	762697.34	1281935.76	данные отсутствуют	данные отсутствуют
8981	762652.3	1281920.75	данные отсутствуют	данные отсутствуют
8982	762603.23	1282160	данные отсутствуют	данные отсутствуют
8983	762437.6	1282755.03	данные отсутствуют	данные отсутствуют
8984	762436.59	1282766.54	данные отсутствуют	данные отсутствуют
8985	762481.35	1282711.32	данные отсутствуют	данные отсутствуют

Государственный регистратор		ФГИС ЕГРН
полное наименование должности	подпись	инициалы, фамилия

М.П.

Выписка из Единого государственного реестра недвижимости об объекте недвижимости
Описание местоположения земельного участка

Земельный участок			
(вид объекта недвижимости)			
Лист № ___ Раздела 3.2	Всего листов раздела 3.2 : ___	Всего разделов: ___	Всего листов выписки: ___
30.09.2021 № 99/2021/420838691			
Кадастровый номер:		02:22:000000:205(единое землепользование)	

Сведения о характерных точках границы земельного участка				
Система координат				
Зона №				
Номер точки	Координаты		Описание закрепления на местности	Средняя квадратическая погрешность определения координат характерных точек границ земельного участка, м
	X	Y		
1	2	3	4	5
8986	762611.9	1282519.55	данные отсутствуют	данные отсутствуют
8987	762622.17	1282443.81	данные отсутствуют	данные отсутствуют
8988	762637.87	1282333.41	данные отсутствуют	данные отсутствуют
8989	762648.22	1282264.4	данные отсутствуют	данные отсутствуют
8990	762660.83	1282174.61	данные отсутствуют	данные отсутствуют
8991	762667.36	1282128.82	данные отсутствуют	данные отсутствуют
8992	762689.28	1281981.15	данные отсутствуют	данные отсутствуют
8993	762627.77	1282496.24	данные отсутствуют	данные отсутствуют
8994	762636.23	1282483.81	данные отсутствуют	данные отсутствуют
8995	762648.9	1282388.34	данные отсутствуют	данные отсутствуют
8996	762665.15	1282243.32	данные отсутствуют	данные отсутствуют
8997	762716.09	1281978.92	данные отсутствуют	данные отсутствуют
8998	762719.32	1281948.82	данные отсутствуют	данные отсутствуют
8999	762709.09	1281941.21	данные отсутствуют	данные отсутствуют
9000	762701.95	1281979.39	данные отсутствуют	данные отсутствуют

Государственный регистратор		ФГИС ЕГРН
полное наименование должности	подпись	инициалы, фамилия

М.П.

Земельный участок			
(вид объекта недвижимости)			
Лист № ___	Раздела 3.2	Всего листов раздела 3.2 : ___	Всего разделов: ___
Всего листов выписки: ___			
30.09.2021 № 99/2021/420838691			
Кадастровый номер:		02:22:000000:205(единое землепользование)	

Сведения о характерных точках границы земельного участка				
Система координат				
Зона №				
Номер точки	Координаты		Описание закрепления на местности	Средняя квадратическая погрешность определения координат характерных точек границ земельного участка, м
	X	Y		
1	2	3	4	5
9001	762677.88	1282136.85	данные отсутствуют	данные отсутствуют
9002	762672.99	1282177.07	данные отсутствуют	данные отсутствуют
9003	762662.14	1282252.75	данные отсутствуют	данные отсутствуют
9004	762647.55	1282351.68	данные отсутствуют	данные отсутствуют
9005	762634.36	1282445.36	данные отсутствуют	данные отсутствуют
9006	769522.13	1286795.09	данные отсутствуют	данные отсутствуют
9007	769379.69	1286665.22	данные отсутствуют	данные отсутствуют
9008	769326.49	1286604.64	данные отсутствуют	данные отсутствуют
9009	769046.8	1286328.17	данные отсутствуют	данные отсутствуют
9010	769212.92	1286540.8	данные отсутствуют	данные отсутствуют
9011	769271.43	1286602.97	данные отсутствуют	данные отсутствуют
9012	769290.57	1286633.94	данные отсутствуют	данные отсутствуют
9013	769285.16	1286665.75	данные отсутствуют	данные отсутствуют
9014	769289.89	1286734.11	данные отсутствуют	данные отсутствуют
9015	769318.32	1286763.21	данные отсутствуют	данные отсутствуют

Государственный регистратор		ФГИС ЕГРН
полное наименование должности	подпись	инициалы, фамилия

М.П.

Раздел 3.2

Выписка из Единого государственного реестра недвижимости об объекте недвижимости
Описание местоположения земельного участка

Земельный участок			
(вид объекта недвижимости)			
Лист № ___	Раздела 3.2	Всего листов раздела 3.2 : ___	Всего разделов: ___
Всего листов выписки: ___			
30.09.2021 № 99/2021/420838691			
Кадастровый номер:		02:22:000000:205(единое землепользование)	

Сведения о характерных точках границы земельного участка				
Система координат				
Зона №				
Номер точки	Координаты		Описание закрепления на местности	Средняя квадратическая погрешность определения координат характерных точек границ земельного участка, м
	X	Y		
1	2	3	4	5
9016	769396.87	1286947.82	данные отсутствуют	данные отсутствуют
9017	769523.82	1286796.75	данные отсутствуют	данные отсутствуют
9018	747972.06	1289267.02	данные отсутствуют	5
9019	747213.89	1289136.78	данные отсутствуют	5
9020	747126.1	1289107.08	данные отсутствуют	5
9021	747142.66	1289151.28	данные отсутствуют	5
9022	747154.94	1289150.65	данные отсутствуют	5
9023	747189.63	1289228.7	данные отсутствуют	5
9024	747178.13	1289231.74	данные отсутствуют	5
9025	747214.11	1289296.02	данные отсутствуют	5
9026	747067.83	1289351.64	данные отсутствуют	5
9027	746454.12	1289503.6	данные отсутствуют	5
9028	746421.7	1289550.29	данные отсутствуют	5
9029	746439.68	1289610.32	данные отсутствуют	5
9030	746445.06	1289614.17	данные отсутствуют	5

Государственный регистратор		ФГИС ЕГРН
полное наименование должности	подпись	инициалы, фамилия

М.П.

Выписка из Единого государственного реестра недвижимости об объекте недвижимости
Описание местоположения земельного участка

Земельный участок			
(вид объекта недвижимости)			
Лист № ___ Раздела 3.2	Всего листов раздела 3.2 : ___	Всего разделов: ___	Всего листов выписки: ___
30.09.2021.№ 99/2021/420838691			
Кадастровый номер:		02:22:000000:205(единое землепользование)	

Сведения о характерных точках границы земельного участка				
Система координат				
Зона №				
Номер точки	Координаты		Описание закрепления на местности	Средняя квадратическая погрешность определения координат характерных точек границ земельного участка, м
	X	Y		
1	2	3	4	5
9031	746499.34	1289589.13	данные отсутствуют	5
9032	746566.15	1289555.19	данные отсутствуют	5
9033	746581.76	1289545.83	данные отсутствуют	5
9034	746599.4	1289539.75	данные отсутствуют	5
9035	746610.27	1289534.91	данные отсутствуют	5
9036	746656.31	1289516.14	данные отсутствуют	5
9037	746699.67	1289501.86	данные отсутствуют	5
9038	746748.71	1289487.02	данные отсутствуют	5
9039	746950.34	1289414.89	данные отсутствуют	5
9040	747015.82	1289395.49	данные отсутствуют	5
9041	747066.75	1289385.79	данные отсутствуют	5
9042	747141.91	1289378.51	данные отсутствуют	5
9043	747159.75	1289377.04	данные отсутствуют	5
9044	747163.61	1289376.13	данные отсутствуют	5
9045	747184.49	1289375	данные отсутствуют	5

Государственный регистратор		ФГИС ЕГРН
полное наименование должности	подпись	инициалы, фамилия

М.П.


Выписка из Единого государственного реестра недвижимости об объекте недвижимости
Описание местоположения земельного участка

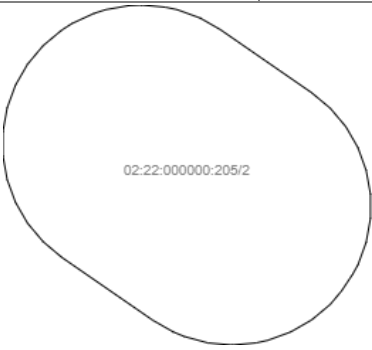
Земельный участок			
(вид объекта недвижимости)			
Лист № ___ Раздела 3.2	Всего листов раздела 3.2 : ___	Всего разделов: ___	Всего листов выписки: ___
30.09.2021.№ 99/2021/420838691			
Кадастровый номер:		02:22:000000:205(единое землепользование)	

Сведения о характерных точках границы земельного участка				
Система координат				
Зона №				
Номер точки	Координаты		Описание закрепления на местности	Средняя квадратическая погрешность определения координат характерных точек границ земельного участка, м
	X	Y		
1	2	3	4	5
9046	747377.11	1289359.11	данные отсутствуют	5
9047	747510.48	1289346.99	данные отсутствуют	5
9048	747624.46	1289344.57	данные отсутствуют	5
9049	747721.44	1289337.29	данные отсутствуют	5
9050	747837.83	1289332.44	данные отсутствуют	5
9051	748012.41	1289330.02	данные отсутствуют	5
9052	748016.68	1289329.88	данные отсутствуют	5
9053	748079.21	1289326.58	данные отсутствуют	5
9054	748081.18	1289315.46	данные отсутствуют	5
9055	748065.78	1289306.24	данные отсутствуют	5
9056	748029.5	1289294.95	данные отсутствуют	5
9057	747992.74	1289278.86	данные отсутствуют	5

Государственный регистратор		ФГИС ЕГРН
полное наименование должности	подпись	инициалы, фамилия


М.П.

Земельный участок			
(вид объекта недвижимости)			
Лист № ____ Раздела 4	Всего листов раздела 4 : ____	Всего разделов: ____	Всего листов выписки: ____
30.09.2021 № 99/2021/420838691			
Кадастровый номер:		02:22:000000:205(единое землепользование)	
План (чертеж, схема) части земельного участка		Учетный номер части: 02:22:000000:205/1	
			
Масштаб 1: данные отсутствуют	Условные обозначения:		
Государственный регистратор		ФГИС ЕГРН	
полное наименование должности	подпись	инициалы, фамилия	
М.П.			

Земельный участок			
(вид объекта недвижимости)			
Лист № ____ Раздела 4	Всего листов раздела 4 : ____	Всего разделов: ____	Всего листов выписки: ____
30.09.2021 № 99/2021/420838691			
Кадастровый номер:		02:22:000000:205(единое землепользование)	
План (чертеж, схема) части земельного участка		Учетный номер части: 02:22:000000:205/2	
			
Масштаб 1: данные отсутствуют	Условные обозначения:		
Государственный регистратор		ФГИС ЕГРН	
полное наименование должности	подпись	инициалы, фамилия	
М.П.			

Выписка из Единого государственного реестра недвижимости об объекте недвижимости
Сведения о частях земельного участка

Земельный участок			
<small>(вид объекта недвижимости)</small>			
Лист № ____ Раздела 4	Всего листов раздела 4 : ____	Всего разделов: ____	Всего листов выписки: ____
30.09.2021.№ 99/2021/420838691			
Кадастровый номер:		02:22:000000:205(единое землепользование)	

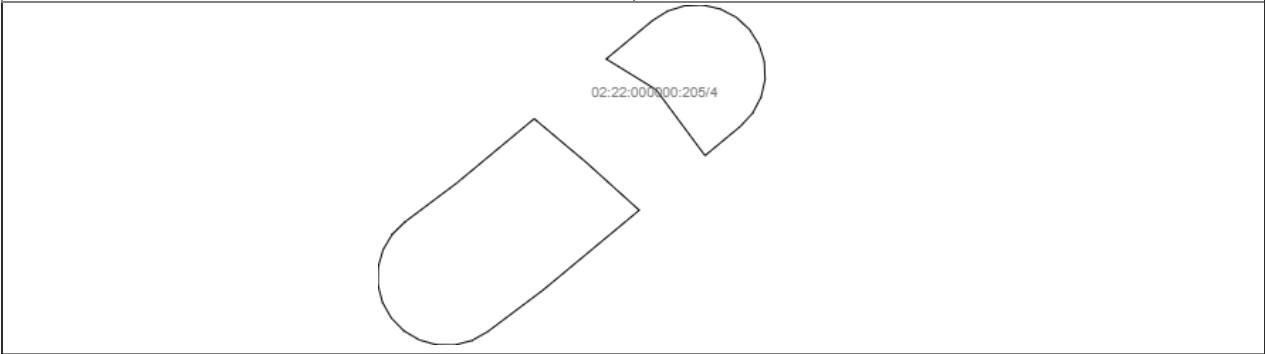
План (чертеж, схема) части земельного участка		Учетный номер части: 02:22:000000:205/3	
			
Масштаб 1: данные отсутствуют	Условные обозначения:		

Государственный регистратор		ФГИС ЕГРН
полное наименование должности	подпись	инициалы, фамилия

М.П.

Выписка из Единого государственного реестра недвижимости об объекте недвижимости
Сведения о частях земельного участка

Земельный участок			
<small>(вид объекта недвижимости)</small>			
Лист № ____ Раздела 4	Всего листов раздела 4 : ____	Всего разделов: ____	Всего листов выписки: ____
30.09.2021.№ 99/2021/420838691			
Кадастровый номер:		02:22:000000:205(единое землепользование)	

План (чертеж, схема) части земельного участка		Учетный номер части: 02:22:000000:205/4	
			
Масштаб 1: данные отсутствуют	Условные обозначения:		

Государственный регистратор		ФГИС ЕГРН
полное наименование должности	подпись	инициалы, фамилия

М.П.

Земельный участок			
(вид объекта недвижимости)			
Лист № ___ Раздела 4	Всего листов раздела 4 : ___	Всего разделов: ___	Всего листов выписки: ___
30.09.2021.№ 99/2021/420838691			
Кадастровый номер:		02:22:000000:205(единое землепользование)	

План (чертеж, схема) части земельного участка		Учетный номер части: 02:22:000000:205/5	
			
Масштаб 1: данные отсутствуют	Условные обозначения:		

Государственный регистратор		ФГИС ЕГРН
полное наименование должности	подпись	инициалы, фамилия

М.П.

Земельный участок			
(вид объекта недвижимости)			
Лист № ___ Раздела 4	Всего листов раздела 4 : ___	Всего разделов: ___	Всего листов выписки: ___
30.09.2021.№ 99/2021/420838691			
Кадастровый номер:		02:22:000000:205(единое землепользование)	

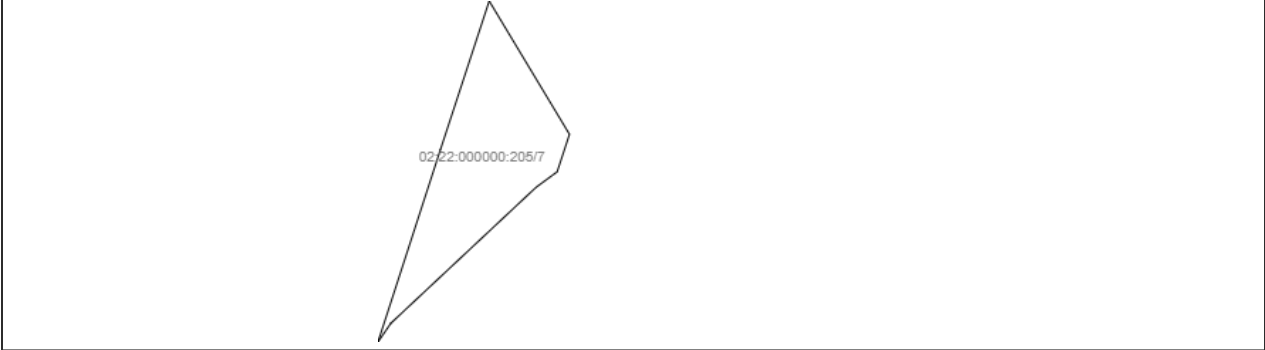
План (чертеж, схема) части земельного участка		Учетный номер части: 02:22:000000:205/6	
			
Масштаб 1: данные отсутствуют	Условные обозначения:		

Государственный регистратор		ФГИС ЕГРН
полное наименование должности	подпись	инициалы, фамилия

М.П.

Выписка из Единого государственного реестра недвижимости об объекте недвижимости
Сведения о частях земельного участка

Земельный участок			
<small>(вид объекта недвижимости)</small>			
Лист № ____ Раздела 4	Всего листов раздела 4 : ____	Всего разделов: ____	Всего листов выписки: ____
30.09.2021.№ 99/2021/420838691			
Кадастровый номер:		02:22:000000:205(единое землепользование)	

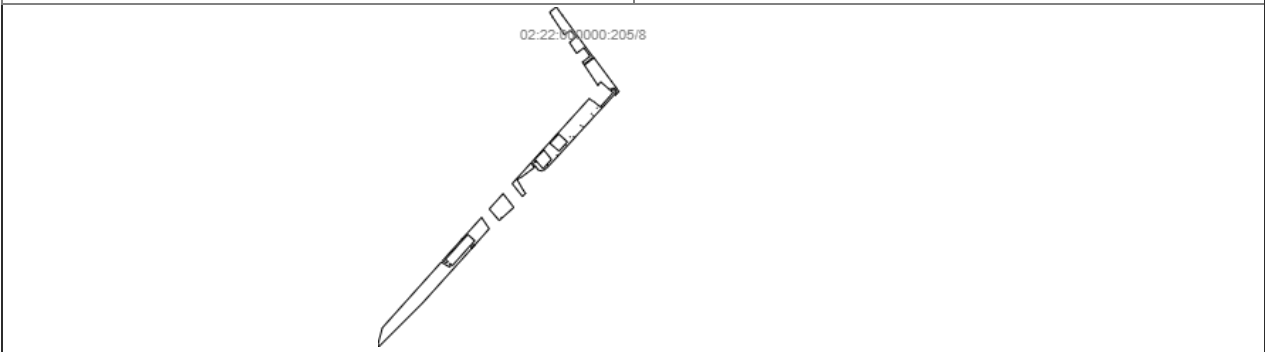
План (чертеж, схема) части земельного участка		Учетный номер части: 02:22:000000:205/7	
			
Масштаб 1: данные отсутствуют	Условные обозначения:		

Государственный регистратор		ФГИС ЕГРН
полное наименование должности	подпись	инициалы, фамилия

М.П.

Выписка из Единого государственного реестра недвижимости об объекте недвижимости
Сведения о частях земельного участка

Земельный участок			
<small>(вид объекта недвижимости)</small>			
Лист № ____ Раздела 4	Всего листов раздела 4 : ____	Всего разделов: ____	Всего листов выписки: ____
30.09.2021.№ 99/2021/420838691			
Кадастровый номер:		02:22:000000:205(единое землепользование)	

План (чертеж, схема) части земельного участка		Учетный номер части: 02:22:000000:205/8	
			
Масштаб 1: данные отсутствуют	Условные обозначения:		

Государственный регистратор		ФГИС ЕГРН
полное наименование должности	подпись	инициалы, фамилия

М.П.

Земельный участок			
(вид объекта недвижимости)			
Лист № ___ Раздела 4	Всего листов раздела 4 : ___	Всего разделов: ___	Всего листов выписки: ___
30.09.2021.№ 99/2021/420838691			
Кадастровый номер:		02:22:000000:205(единое землепользование)	

План (чертеж, схема) части земельного участка	Учетный номер части: 02:22:000000:205/9
	
Масштаб 1: данные отсутствуют	Условные обозначения:

Государственный регистратор		ФГИС ЕГРН
полное наименование должности	подпись	инициалы, фамилия

М.П.

Земельный участок			
(вид объекта недвижимости)			
Лист № ___ Раздела 4	Всего листов раздела 4 : ___	Всего разделов: ___	Всего листов выписки: ___
30.09.2021.№ 99/2021/420838691			
Кадастровый номер:		02:22:000000:205(единое землепользование)	

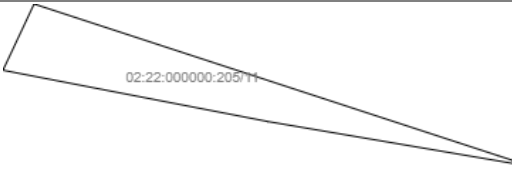
План (чертеж, схема) части земельного участка	Учетный номер части: 02:22:000000:205/10
	
Масштаб 1: данные отсутствуют	Условные обозначения:

Государственный регистратор		ФГИС ЕГРН
полное наименование должности	подпись	инициалы, фамилия

М.П.

Выписка из Единого государственного реестра недвижимости об объекте недвижимости
Сведения о частях земельного участка

Земельный участок			
<small>(вид объекта недвижимости)</small>			
Лист № ___ Раздела 4	Всего листов раздела 4 : ___	Всего разделов: ___	Всего листов выписки: ___
30.09.2021.№ 99/2021/420838691			
Кадастровый номер:		02:22:000000:205(единое землепользование)	


План (чертеж, схема) части земельного участка	Учетный номер части: 02:22:000000:205/11
	
Масштаб 1: данные отсутствуют	Условные обозначения:

Государственный регистратор		ФГИС ЕГРН
полное наименование должности	подпись	инициалы, фамилия

М.П.

Выписка из Единого государственного реестра недвижимости об объекте недвижимости
Сведения о частях земельного участка

Земельный участок			
<small>(вид объекта недвижимости)</small>			
Лист № ___ Раздела 4	Всего листов раздела 4 : ___	Всего разделов: ___	Всего листов выписки: ___
30.09.2021.№ 99/2021/420838691			
Кадастровый номер:		02:22:000000:205(единое землепользование)	

План (чертеж, схема) части земельного участка	Учетный номер части: 02:22:000000:205/12
	
Масштаб 1: данные отсутствуют	Условные обозначения:

Государственный регистратор		ФГИС ЕГРН
полное наименование должности	подпись	инициалы, фамилия

М.П.

Земельный участок			
(вид объекта недвижимости)			
Лист № ____ Раздела 4	Всего листов раздела 4 : ____	Всего разделов: ____	Всего листов выписки: ____
30.09.2021.№ 99/2021/420838691			
Кадастровый номер:		02:22:000000:205(единое землепользование)	

План (чертеж, схема) части земельного участка		Учетный номер части: 02:22:000000:205/13	
			
Масштаб 1: данные отсутствуют	Условные обозначения:		

Государственный регистратор		ФГИС ЕГРН
полное наименование должности	подпись	инициалы, фамилия

М.П.

Земельный участок			
(вид объекта недвижимости)			
Лист № ____ Раздела 4	Всего листов раздела 4 : ____	Всего разделов: ____	Всего листов выписки: ____
30.09.2021.№ 99/2021/420838691			
Кадастровый номер:		02:22:000000:205(единое землепользование)	

План (чертеж, схема) части земельного участка		Учетный номер части: 02:22:000000:205/14	
			
Масштаб 1: данные отсутствуют	Условные обозначения:		

Государственный регистратор		ФГИС ЕГРН
полное наименование должности	подпись	инициалы, фамилия

М.П.

Выписка из Единого государственного реестра недвижимости об объекте недвижимости
Сведения о частях земельного участка

Земельный участок			
<small>(вид объекта недвижимости)</small>			
Лист № ___ Раздела 4	Всего листов раздела 4 : ___	Всего разделов: ___	Всего листов выписки: ___
30.09.2021.№ 99/2021/420838691			
Кадастровый номер:		02:22:000000:205(единое землепользование)	

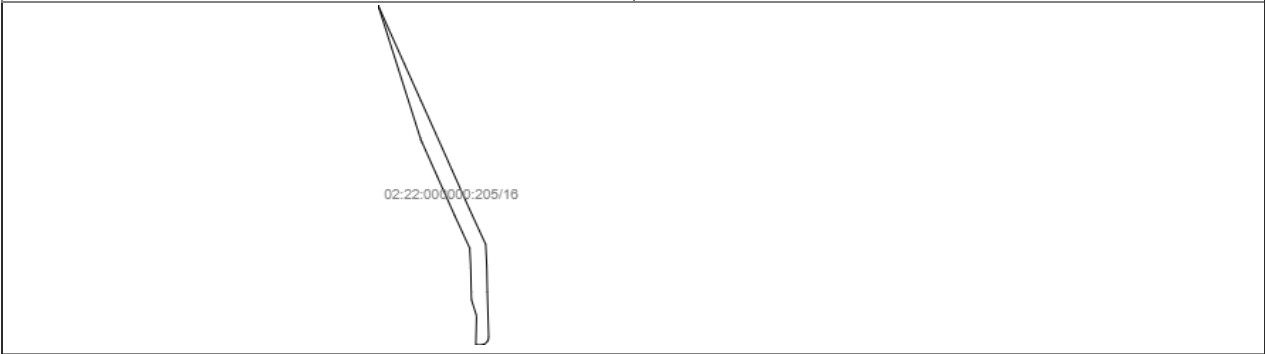
План (чертеж, схема) части земельного участка	Учетный номер части: 02:22:000000:205/15
	
Масштаб 1: данные отсутствуют	Условные обозначения:

Государственный регистратор		ФГИС ЕГРН
полное наименование должности	подпись	инициалы, фамилия

М.П.

Выписка из Единого государственного реестра недвижимости об объекте недвижимости
Сведения о частях земельного участка

Земельный участок			
<small>(вид объекта недвижимости)</small>			
Лист № ___ Раздела 4	Всего листов раздела 4 : ___	Всего разделов: ___	Всего листов выписки: ___
30.09.2021.№ 99/2021/420838691			
Кадастровый номер:		02:22:000000:205(единое землепользование)	

План (чертеж, схема) части земельного участка	Учетный номер части: 02:22:000000:205/16
	
Масштаб 1: данные отсутствуют	Условные обозначения:

Государственный регистратор		ФГИС ЕГРН
полное наименование должности	подпись	инициалы, фамилия

М.П.

Выписка из Единого государственного реестра недвижимости об объекте недвижимости
Сведения о частях земельного участка

Земельный участок			
(вид объекта недвижимости)			
Лист № ___ Раздела 4.1	Всего листов раздела 4.1 : ___	Всего разделов: ___	Всего листов выписки: ___
30.09.2021 № 99/2021/420838691			
Кадастровый номер:		02:22:000000:205(единое землепользование)	

Учетный номер части	Площадь (м ²)	Содержание ограничения в использовании или ограничения права на объект недвижимости или обременения объекта недвижимости
1	2	3
1	42641074	Иные ограничения (обременения) прав, Приказ № 2165-ОД от 17.10.2019, Временные. Дата истечения срока действия временного характера - 28.01.2025
2	0	Ограничения прав на земельный участок, предусмотренные статьями 56, 56.1 Земельного кодекса Российской Федерации, Постановление "О порядке установления охранных зон объектов электросетевого хозяйства и особых условий использования земельных участков, расположенных в границах таких зон" № 160 от 24.02.2009, срок действия: 07.12.2020
3	0	Ограничения прав на земельный участок, предусмотренные статьями 56, 56.1 Земельного кодекса Российской Федерации, Постановление "О порядке установления охранных зон объектов электросетевого хозяйства и особых условий использования земельных участков, расположенных в границах таких зон" № 160 от 24.02.2009, срок действия: 22.12.2020
4	0	Ограничения прав на земельный участок, предусмотренные статьями 56, 56.1 Земельного кодекса Российской Федерации, Постановление "О порядке установления охранных зон объектов электросетевого хозяйства и особых условий использования земельных участков, расположенных в границах таких зон" № 160 от 24.02.2009, срок действия: 23.12.2020
5	0	Ограничения прав на земельный участок, предусмотренные статьями 56, 56.1 Земельного кодекса Российской Федерации, Постановление "О порядке установления охранных зон объектов электросетевого хозяйства и особых условий использования земельных участков, расположенных в границах таких зон" № 160 от 24.02.2009, срок действия: 24.12.2020
6	0	Ограничения прав на земельный участок, предусмотренные статьями 56, 56.1 Земельного кодекса Российской Федерации, Постановление "О порядке установления охранных зон объектов электросетевого хозяйства и особых условий использования земельных участков, расположенных в границах таких зон" № 160 от 24.02.2009, срок действия: 29.12.2020
7	0	Ограничения прав на земельный участок, предусмотренные статьями 56, 56.1 Земельного кодекса Российской Федерации, Постановление "О порядке установления охранных зон объектов электросетевого хозяйства и особых условий использования земельных участков, расположенных в границах таких зон" № 160 от 24.02.2009, срок действия: 29.12.2020
8	92309	Ограничения прав на земельный участок, предусмотренные статьями 56, 56.1 Земельного кодекса Российской Федерации, Постановление Администрации Дюртюлинского района № 2/4 от 04.02.2014, срок действия: 02.06.2021
9	1721983	Ограничения прав на земельный участок, предусмотренные статьями 56, 56.1 Земельного кодекса Российской Федерации, Постановление администрации муниципального района Дюртюлинский район № 2/4 от 04.02.2014, срок действия: 03.06.2021
10	1315	Ограничения прав на земельный участок, предусмотренные статьями 56, 56.1 Земельного кодекса Российской Федерации, Постановление Главы администрации муниципального района Кушнаренковский район № 11-1514 от 02.12.2013, срок действия: 03.06.2021
11	29515	Ограничения прав на земельный участок, предусмотренные статьями 56, 56.1 Земельного кодекса Российской Федерации, Постановление администрации муниципального района Дюртюлинский № 2/4 от 04.02.2014, срок действия: 04.06.2021
12	917933	Ограничения прав на земельный участок, предусмотренные статьями 56, 56.1 Земельного кодекса Российской Федерации, Постановление администрации муниципального района Дюртюлинский № 2/4 от 04.02.2014, срок действия: 04.06.2021
13	1558247	Ограничения прав на земельный участок, предусмотренные статьями 56, 56.1 Земельного кодекса Российской Федерации, Постановление Администрации Дюртюлинского района № 2/4 от 04.02.2014, срок действия: 09.06.2021
14	271525	Ограничения прав на земельный участок, предусмотренные статьями 56, 56.1 Земельного кодекса Российской Федерации, Водный кодекс Российской Федерации № 74-ФЗ от 03.06.2006, срок действия: 11.08.2021
15	9320	Ограничения прав на земельный участок, предусмотренные статьями 56, 56.1 Земельного кодекса Российской Федерации, Постановление "О порядке установления охранных зон объектов электросетевого хозяйства и особых условий использования земельных участков, расположенных в границах таких зон" № 160 от 24.02.2009, срок действия: 09.09.2021

Государственный регистратор		ФГИС ЕГРН
полное наименование должности	подпись	инициалы, фамилия

М.П.

Раздел 4.1

Выписка из Единого государственного реестра недвижимости об объекте недвижимости
Сведения о частях земельного участка

Земельный участок			
(вид объекта недвижимости)			
Лист № ___ Раздела 4.1	Всего листов раздела 4.1 : ___	Всего разделов: ___	Всего листов выписки: ___
30.09.2021 № 99/2021/420838691			
Кадастровый номер:		02:22:000000:205(единое землепользование)	

Учетный номер части	Площадь (м ²)	Содержание ограничения в использовании или ограничения права на объект недвижимости или обременения объекта недвижимости
1	2	3
16	6939	Ограничения прав на земельный участок, предусмотренные статьями 56, 56.1 Земельного кодекса Российской Федерации, Постановление "О порядке установления охранных зон объектов электросетевого хозяйства и особых условий использования земельных участков, расположенных в границах таких зон" № 160 от 24.02.2009, срок действия: 09.09.2021

Государственный регистратор		ФГИС ЕГРН
полное наименование должности	подпись	инициалы, фамилия

М.П.

Раздел 4.2

Выписка из Единого государственного реестра недвижимости об объекте недвижимости
Сведения о частях земельного участка

Земельный участок				
<small>(вид объекта недвижимости)</small>				
Лист № __ Раздела 4.2		Всего листов раздела 4.2 : __		Всего разделов: __
Всего листов выписки: __				
30.09.2021.№ 99/2021/420838691				
Кадастровый номер:		02:22:000000:205(единое землепользование)		
Сведения о характерных точках границы части (частей) земельного участка				
Учетный номер части: 1				
Система координат: МСК-05				
Зона №				
Номер точки	Координаты, м		Описание закрепления на местности	Средняя квадратическая погрешность определения координат характерных точек границы части земельного участка, м
	X	Y		
1	2	3	4	5
1	746113.87	1308659.37	данные отсутствуют	данные отсутствуют
2	746182.76	1308727.87	данные отсутствуют	данные отсутствуют
3	746329.01	1308931.41	данные отсутствуют	данные отсутствуют
4	746916.09	1309747.65	данные отсутствуют	данные отсутствуют
4	746916.09	1309747.65	данные отсутствуют	данные отсутствуют
5	747222.35	1310190.93	данные отсутствуют	данные отсутствуют
6	748395.51	1310075.77	данные отсутствуют	данные отсутствуют
7	748583.42	1310231.75	данные отсутствуют	данные отсутствуют
8	748590.5	1310237.43	данные отсутствуют	данные отсутствуют
9	748615.76	1310260.69	данные отсутствуют	данные отсутствуют
10	748624.82	1310269.03	данные отсутствуют	данные отсутствуют
11	748755.37	1310385.25	данные отсутствуют	данные отсутствуют
12	748701.39	1311223.74	данные отсутствуют	данные отсутствуют
13	748006.85	1311166.16	данные отсутствуют	данные отсутствуют
14	747909.69	1311086.99	данные отсутствуют	данные отсутствуют
15	747402.28	1311241.73	данные отсутствуют	данные отсутствуют
Государственный регистратор				ФГИС ЕГРН
полное наименование должности		подпись		инициалы, фамилия

М.П.

Выписка из Единого государственного реестра недвижимости об объекте недвижимости

Сведения о частях земельного участка

Земельный участок				
(вид объекта недвижимости)				
Лист № _____ Раздела 4.2		Всего листов раздела 4.2 : _____		Всего разделов: _____
30.09.2021 № 99/2021/420838691				
Кадастровый номер:			02:22:000000:205(единое землепользование)	
Номер точки	Координаты, м		Описание закрепления на местности	Средняя квадратическая погрешность определения координат характерных точек границы части земельного участка, м
	X	Y		
1	2	3	4	5
16	747395.8	1311236.1	данные отсутствуют	данные отсутствуют
17	747314.16	1311088.58	данные отсутствуют	данные отсутствуют
18	747296.31	1311066.71	данные отсутствуют	данные отсутствуют
19	747088.85	1310812.39	данные отсутствуют	данные отсутствуют
20	746859.48	1310525.85	данные отсутствуют	данные отсутствуют
21	746852.79	1310517.5	данные отсутствуют	данные отсутствуют
22	746722.16	1310480.32	данные отсутствуют	данные отсутствуют
23	746543.73	1310441.22	данные отсутствуют	данные отсутствуют
24	745825.55	1310285.12	данные отсутствуют	данные отсутствуют
25	745690.03	1310074.69	данные отсутствуют	данные отсутствуют
26	745613.76	1309949.82	данные отсутствуют	данные отсутствуют
27	745562.35	1309976.1	данные отсутствуют	данные отсутствуют
28	745526.24	1309971.67	данные отсутствуют	данные отсутствуют
29	745483.38	1309980.77	данные отсутствуют	данные отсутствуют
30	745408.91	1309985.43	данные отсутствуют	данные отсутствуют
31	745393.06	1309958.42	данные отсутствуют	данные отсутствуют
32	745368.14	1309913.41	данные отсутствуют	данные отсутствуют
Государственный регистратор				ФГИС ЕГРН
полное наименование должности			подпись	инициалы, фамилия

М.П.

Раздел 4.2

Выписка из Единого государственного реестра недвижимости об объекте недвижимости

Сведения о частях земельного участка

Земельный участок				
(вид объекта недвижимости)				
Лист № _____ Раздела 4.2		Всего листов раздела 4.2 : _____		Всего разделов: _____
30.09.2021 № 99/2021/420838691				
Кадастровый номер:			02:22:000000:205(единое землепользование)	
Номер точки	Координаты, м		Описание закрепления на местности	Средняя квадратическая погрешность определения координат характерных точек границы части земельного участка, м
	X	Y		
1	2	3	4	5
33	745385.19	1309886.43	данные отсутствуют	данные отсутствуют
34	745320.37	1309748.91	данные отсутствуют	данные отсутствуют
35	745067.3	1309265.45	данные отсутствуют	данные отсутствуют
36	744598.75	1308865.45	данные отсутствуют	данные отсутствуют
37	744754.69	1308818.67	данные отсутствуют	данные отсутствуют
38	745077.69	1308812.08	данные отсутствуют	данные отсутствуют
39	745387.07	1308809.98	данные отсутствуют	данные отсутствуют
48	743927.58	1309526.83	данные отсутствуют	данные отсутствуют
48	743927.58	1309526.83	данные отсутствуют	данные отсутствуют
49	744288.79	1309739.14	данные отсутствуют	данные отсутствуют
50	744289.34	1309739.37	данные отсутствуют	данные отсутствуют
51	744309.39	1309751.26	данные отсутствуют	данные отсутствуют
52	744451.77	1309827.93	данные отсутствуют	данные отсутствуют
53	744718.51	1309919.76	данные отсутствуют	данные отсутствуют
54	744777.34	1309942.86	данные отсутствуют	данные отсутствуют
55	744868.01	1309980.66	данные отсутствуют	данные отсутствуют
56	744929.54	1310002.6	данные отсутствуют	данные отсутствуют
Государственный регистратор				ФГИС ЕГРН
полное наименование должности			подпись	инициалы, фамилия

М.П.

Выписка из Единого государственного реестра недвижимости об объекте недвижимости
Сведения о частях земельного участка

Земельный участок			
(вид объекта недвижимости)			
Лист №	Раздела 4.2	Всего листов раздела 4.2: ____	Всего разделов: ____
Всего листов выписки: ____			
30.09.2021 № 99/2021/420838691			
Кадастровый номер:		02:22:000000:205(единое землепользование)	

Номер точки	Координаты, м		Описание закрепления на местности	Средняя квадратическая погрешность определения координат характерных точек границы части земельного участка, м
	X	Y		
1	2	3	4	5
57	744952.45	1310011.59	данные отсутствуют	данные отсутствуют
58	744997.19	1310034.19	данные отсутствуют	данные отсутствуют
59	745168.66	1310122.43	данные отсутствуют	данные отсутствуют
60	745195.02	1310145.23	данные отсутствуют	данные отсутствуют
61	745273.39	1310215.05	данные отсутствуют	данные отсутствуют
62	745332.91	1310268.1	данные отсутствуют	данные отсутствуют
63	745424.71	1310350.48	данные отсутствуют	данные отсутствуют
64	745536.22	1310472.92	данные отсутствуют	данные отсутствуют
65	745557.61	1310503.65	данные отсутствуют	данные отсутствуют
66	745564.96	1310514.28	данные отсутствуют	данные отсутствуют
67	745592.57	1310553.87	данные отсутствуют	данные отсутствуют
68	745598.63	1310562.58	данные отсутствуют	данные отсутствуют
69	745649.18	1310647.38	данные отсутствуют	данные отсутствуют
70	745713.31	1310754.96	данные отсутствуют	данные отсутствуют
71	745742.96	1310831.65	данные отсутствуют	данные отсутствуют
72	745813.89	1311015.14	данные отсутствуют	данные отсутствуют
73	745925.4	1311419.62	данные отсутствуют	данные отсутствуют

Государственный регистратор		ФГИС ЕГРН
полное наименование должности	подпись	инициалы, фамилия

М.П.

Выписка из Единого государственного реестра недвижимости об объекте недвижимости
Сведения о частях земельного участка

Земельный участок			
(вид объекта недвижимости)			
Лист №	Раздела 4.2	Всего листов раздела 4.2: ____	Всего разделов: ____
Всего листов выписки: ____			
30.09.2021 № 99/2021/420838691			
Кадастровый номер:		02:22:000000:205(единое землепользование)	

Номер точки	Координаты, м		Описание закрепления на местности	Средняя квадратическая погрешность определения координат характерных точек границы части земельного участка, м
	X	Y		
1	2	3	4	5
74	745977.1	1311607.47	данные отсутствуют	данные отсутствуют
75	745990.99	1311657.94	данные отсутствуют	данные отсутствуют
76	745964.62	1311682.98	данные отсутствуют	данные отсутствуют
77	745957.46	1311661.51	данные отсутствуют	данные отсутствуют
79	745902.62	1311566.12	данные отсутствуют	данные отсутствуют
81	745854.92	1311454.04	данные отсутствуют	данные отсутствуют
82	745850.15	1311339.57	данные отсутствуют	данные отсутствуют
83	745847.77	1311277.57	данные отсутствуют	данные отсутствуют
84	745811.99	1311194.1	данные отсутствуют	данные отсутствуют
85	745792.92	1311117.79	данные отсутствуют	данные отсутствуют
86	745776.22	1311070.09	данные отсутствуют	данные отсутствуют
87	745773.84	1311029.55	данные отсутствуют	данные отсутствуют
88	745747.61	1311027.17	данные отсутствуют	данные отсутствуют
89	745728.53	1311034.32	данные отсутствуют	данные отсутствуют
90	745716.6	1311065.32	данные отсутствуют	данные отсутствуют
91	745726.14	1311132.1	данные отсутствуют	данные отсутствуют
92	745749.99	1311277.57	данные отсутствуют	данные отсутствуют

Государственный регистратор		ФГИС ЕГРН
полное наименование должности	подпись	инициалы, фамилия

М.П.

Земельный участок				
(вид объекта недвижимости)				
Лист № _____ Раздела 4.2		Всего листов раздела 4.2 : _____		Всего разделов: _____
30.09.2021 № 99/2021/420838691				
Кадастровый номер:			02:22:000000:205(единое землепользование)	
Номер точки	Координаты, м		Описание закрепления на местности	Средняя квадратическая погрешность определения координат характерных точек границы части земельного участка, м
	X	Y		
1	2	3	4	5
93	745754.76	1311346.73	данные отсутствуют	данные отсутствуют
94	745707.07	1311413.5	данные отсутствуют	данные отсутствуют
95	745668.91	1311485.04	данные отсутствуют	данные отсутствуют
96	745642.68	1311594.74	данные отсутствуют	данные отсутствуют
97	745614.06	1311728.29	данные отсутствуют	данные отсутствуют
98	745601.04	1311606.84	данные отсутствуют	данные отсутствуют
100	745588.78	1311251.36	данные отсутствуют	данные отсутствуют
101	745523.41	1311063.41	данные отсутствуют	данные отсутствуют
102	745450.34	1310916.05	данные отсутствуют	данные отсутствуют
103	745447.08	1310908.88	данные отсутствуют	данные отсутствуют
104	745351.08	1310722.02	данные отсутствуют	данные отсутствуют
105	745275.56	1310608.73	данные отсутствуют	данные отсутствуют
106	745183.26	1310487.06	данные отсутствуют	данные отсутствуют
107	745099.35	1310411.54	данные отсутствуют	данные отсутствуют
108	745099.33	1310411.53	данные отсутствуют	данные отсутствуют
109	744915.38	1310323.58	данные отсутствуют	данные отсутствуют
110	744265.66	1310086.57	данные отсутствуют	данные отсутствуют
Государственный регистратор				ФГИС ЕГРН
полное наименование должности			подпись	инициалы, фамилия

М.П.

Раздел 4.2

Земельный участок				
(вид объекта недвижимости)				
Лист № _____ Раздела 4.2		Всего листов раздела 4.2 : _____		Всего разделов: _____
30.09.2021 № 99/2021/420838691				
Кадастровый номер:			02:22:000000:205(единое землепользование)	
Номер точки	Координаты, м		Описание закрепления на местности	Средняя квадратическая погрешность определения координат характерных точек границы части земельного участка, м
	X	Y		
1	2	3	4	5
111	743924.02	1309924.37	данные отсутствуют	данные отсутствуют
112	743936.13	1309914.4	данные отсутствуют	данные отсутствуют
113	743924.73	1309897.3	данные отсутствуют	данные отсутствуют
114	743934.71	1309885.19	данные отсутствуют	данные отсутствуют
115	743978.16	1309862.39	данные отсутствуют	данные отсутствуют
116	743979.59	1309815.37	данные отсутствуют	данные отсутствуют
117	743964.63	1309787.59	данные отсутствуют	данные отсутствуют
118	743959.64	1309736.29	данные отсутствуют	данные отсутствуют
119	743959.64	1309710.64	данные отсутствуют	данные отсутствуют
120	741202.81	1310203.03	данные отсутствуют	данные отсутствуют
121	741276.06	1310210.96	данные отсутствуют	данные отсутствуют
122	741506.71	1310249.45	данные отсутствуют	данные отсутствуют
123	741839.4	1310324.06	данные отсутствуют	данные отсутствуют
124	741928.48	1310361.55	данные отсутствуют	данные отсутствуют
125	741927.35	1310392.59	данные отсутствуют	данные отсутствуют
126	741877.06	1310630.07	данные отсутствуют	данные отсутствуют
127	741828.31	1310692.46	данные отсутствуют	данные отсутствуют
Государственный регистратор				ФГИС ЕГРН
полное наименование должности			подпись	инициалы, фамилия

М.П.

Выписка из Единого государственного реестра недвижимости об объекте недвижимости
Сведения о частях земельного участка

Земельный участок				
(вид объекта недвижимости)				
Лист № _____ Раздела 4.2		Всего листов раздела 4.2 : _____		Всего разделов: _____
30.09.2021 № 99/2021/420838691				
Кадастровый номер:			02:22:000000:205(единое землепользование)	
Номер точки	Координаты, м		Описание закрепления на местности	Средняя квадратическая погрешность определения координат характерных точек границы части земельного участка, м
	X	Y		
1	2	3	4	5
128	741742.49	1310734.91	данные отсутствуют	данные отсутствуют
129	741517.66	1310809.78	данные отсутствуют	данные отсутствуют
130	741501.03	1310814.96	данные отсутствуют	данные отсутствуют
131	741291.87	1310874.72	данные отсутствуют	данные отсутствуют
132	740843.66	1310834.88	данные отсутствуют	данные отсутствуют
133	740081.71	1310421.54	данные отсутствуют	данные отсутствуют
134	739964.93	1310381.98	данные отсутствуют	данные отсутствуют
135	740000.32	1310262.23	данные отсутствуют	данные отсутствуют
136	740243.56	1309955.9	данные отсутствуют	данные отсутствуют
136	740243.56	1309955.9	данные отсутствуют	данные отсутствуют
137	740789.03	1310083.76	данные отсутствуют	данные отсутствуют
138	741007.44	1310138.54	данные отсутствуют	данные отсутствуют
139	741130.88	1310188.06	данные отсутствуют	данные отсутствуют
140	738174.28	1308909.49	данные отсутствуют	данные отсутствуют
141	738175.92	1308917.02	данные отсутствуют	данные отсутствуют
142	738162.05	1308923.57	данные отсутствуют	данные отсутствуют
143	738129.26	1309179.94	данные отсутствуют	данные отсутствуют
Государственный регистратор				ФГИС ЕГРН
полное наименование должности			подпись	инициалы, фамилия

М.П.

Выписка из Единого государственного реестра недвижимости об объекте недвижимости
Сведения о частях земельного участка

Земельный участок				
(вид объекта недвижимости)				
Лист № _____ Раздела 4.2		Всего листов раздела 4.2 : _____		Всего разделов: _____
30.09.2021 № 99/2021/420838691				
Кадастровый номер:			02:22:000000:205(единое землепользование)	
Номер точки	Координаты, м		Описание закрепления на местности	Средняя квадратическая погрешность определения координат характерных точек границы части земельного участка, м
	X	Y		
1	2	3	4	5
144	738087.03	1309151.54	данные отсутствуют	данные отсутствуют
145	738067.12	1309103.57	данные отсутствуют	данные отсутствуют
146	738101.51	1309041.12	данные отсутствуют	данные отсутствуют
147	738046.3	1309019.4	данные отсутствуют	данные отсутствуют
148	738057.16	1309143.39	данные отсутствуют	данные отсутствуют
149	738112.31	1309272.25	данные отсутствуют	данные отсутствуют
150	738113.71	1309282.89	данные отсутствуют	данные отсутствуют
151	738113.72	1309282.91	данные отсутствуют	данные отсутствуют
152	738115.69	1309289.81	данные отсутствуют	данные отсутствуют
153	738112.4	1309313.32	данные отсутствуют	данные отсутствуют
154	737978.43	1309280.05	данные отсутствуют	данные отсутствуют
155	737839.3	1309249.9	данные отсутствуют	данные отсутствуют
156	737883.78	1309174.84	данные отсутствуют	данные отсутствуют
157	737911.58	1309113.68	данные отсутствуют	данные отсутствуют
158	737911.58	1309038.62	данные отсутствуют	данные отсутствуют
159	737894.9	1309019.16	данные отсутствуют	данные отсутствуют
160	737817.06	1308971.9	данные отсутствуют	данные отсутствуют
Государственный регистратор				ФГИС ЕГРН
полное наименование должности			подпись	инициалы, фамилия

М.П.

Выписка из Единого государственного реестра недвижимости об объекте недвижимости

Сведения о частях земельного участка

Земельный участок				
(вид объекта недвижимости)				
Лист № _____ Раздела 4.2		Всего листов раздела 4.2 : _____		Всего разделов: _____
30.09.2021 № 99/2021/420838691				
Кадастровый номер:			02:22:000000:205(единое землепользование)	
Номер точки	Координаты, м		Описание закрепления на местности	Средняя квадратическая погрешность определения координат характерных точек границы части земельного участка, м
	X	Y		
1	2	3	4	5
161	737794.82	1308938.54	данные отсутствуют	данные отсутствуют
162	737825.4	1308930.2	данные отсутствуют	данные отсутствуют
163	737878.22	1308924.64	данные отсутствуют	данные отсутствуют
164	737939.38	1308921.86	данные отсутствуют	данные отсутствуют
165	737972.74	1308899.62	данные отсутствуют	данные отсутствуют
166	738036.68	1308891.28	данные отсутствуют	данные отсутствуют
167	738086.72	1308888.5	данные отсутствуют	данные отсутствуют
168	738089.58	1308880.32	данные отсутствуют	данные отсутствуют
169	738151.07	1308871.71	данные отсутствуют	данные отсутствуют
169	738151.07	1308871.71	данные отсутствуют	данные отсутствуют
170	738166.54	1308892.66	данные отсутствуют	данные отсутствуют
521	752068.37	1305875.53	данные отсутствуют	данные отсутствуют
522	752041.34	1305916.26	данные отсутствуют	данные отсутствуют
523	751976.12	1306014.51	данные отсутствуют	данные отсутствуют
524	751983.17	1306022.59	данные отсутствуют	данные отсутствуют
525	751980.89	1306031.46	данные отсутствуют	данные отсутствуют
526	752000.05	1306066.9	данные отсутствуют	данные отсутствуют
Государственный регистратор				ФГИС ЕГРН
полное наименование должности			подпись	инициалы, фамилия

М.П.

Раздел 4.2

Выписка из Единого государственного реестра недвижимости об объекте недвижимости

Сведения о частях земельного участка

Земельный участок				
(вид объекта недвижимости)				
Лист № _____ Раздела 4.2		Всего листов раздела 4.2 : _____		Всего разделов: _____
30.09.2021 № 99/2021/420838691				
Кадастровый номер:			02:22:000000:205(единое землепользование)	
Номер точки	Координаты, м		Описание закрепления на местности	Средняя квадратическая погрешность определения координат характерных точек границы части земельного участка, м
	X	Y		
1	2	3	4	5
527	752007.79	1306086.39	данные отсутствуют	данные отсутствуют
528	752038.38	1306117.54	данные отсутствуют	данные отсутствуют
529	752052.24	1306147.88	данные отсутствуют	данные отсутствуют
530	752065.85	1306161.12	данные отсутствуют	данные отсутствуют
531	752086.13	1306178.1	данные отсутствуют	данные отсутствуют
532	752092.48	1306188.45	данные отсутствуют	данные отсутствуют
533	752092.95	1306200.45	данные отсутствуют	данные отсутствуют
534	752093.74	1306203.64	данные отсутствуют	данные отсутствуют
535	752087.11	1306212.68	данные отсутствуют	данные отсутствуют
536	752006.39	1306307.17	данные отсутствуют	данные отсутствуют
537	752004.87	1306308.63	данные отсутствуют	данные отсутствуют
538	751973.59	1306335.5	данные отсутствуют	данные отсутствуют
539	751952.64	1306353.81	данные отсутствуют	данные отсутствуют
541	751930.21	1306386.4	данные отсутствуют	данные отсутствуют
542	751903.73	1306427.87	данные отсутствуют	данные отсутствуют
543	751884.76	1306459.87	данные отсутствуют	данные отсутствуют
544	751857.86	1306505.28	данные отсутствуют	данные отсутствуют
Государственный регистратор				ФГИС ЕГРН
полное наименование должности			подпись	инициалы, фамилия

М.П.

Выписка из Единого государственного реестра недвижимости об объекте недвижимости
Сведения о частях земельного участка

Земельный участок			
(вид объекта недвижимости)			
Лист №	Раздела 4.2	Всего листов раздела 4.2 : ____	Всего разделов: ____
Всего листов выписки: ____			
30.09.2021 № 99/2021/420838691			
Кадастровый номер:		02:22:000000:205(единое землепользование)	

Номер точки	Координаты, м		Описание закрепления на местности	Средняя квадратическая погрешность определения координат характерных точек границы части земельного участка, м
	X	Y		
1	2	3	4	5
545	751846.6	1306526.03	данные отсутствуют	данные отсутствуют
546	751826.76	1306563.08	данные отсутствуют	данные отсутствуют
547	751818.8	1306579.86	данные отсутствуют	данные отсутствуют
548	751813.52	1306590.29	данные отсутствуют	данные отсутствуют
549	751794.32	1306619.5	данные отсутствуют	данные отсутствуют
550	751791.56	1306622.74	данные отсутствуют	данные отсутствуют
551	751701.69	1306574.23	данные отсутствуют	данные отсутствуют
552	751601.12	1306552.04	данные отсутствуют	данные отсутствуют
553	751334.79	1306530.71	данные отсутствуют	данные отсутствуют
554	751495.37	1305815.47	данные отсутствуют	данные отсутствуют
555	751504.32	1305809.39	данные отсутствуют	данные отсутствуют
556	751523.15	1305790.08	данные отсутствуют	данные отсутствуют
557	751539.57	1305773.18	данные отсутствуют	данные отсутствуют
558	751536.19	1305761.59	данные отсутствуют	данные отсутствуют
559	751529.91	1305761.59	данные отсутствуют	данные отсутствуют
560	751505.29	1305762.07	данные отсутствуют	данные отсутствуют
561	751497.08	1305748.55	данные отсутствуют	данные отсутствуют
Государственный регистратор				ФГИС ЕГРН
полное наименование должности		подпись		инициалы, фамилия

М.П.

Выписка из Единого государственного реестра недвижимости об объекте недвижимости
Сведения о частях земельного участка

Земельный участок			
(вид объекта недвижимости)			
Лист №	Раздела 4.2	Всего листов раздела 4.2 : ____	Всего разделов: ____
Всего листов выписки: ____			
30.09.2021 № 99/2021/420838691			
Кадастровый номер:		02:22:000000:205(единое землепользование)	

Номер точки	Координаты, м		Описание закрепления на местности	Средняя квадратическая погрешность определения координат характерных точек границы части земельного участка, м
	X	Y		
1	2	3	4	5
562	751493.21	1305729.72	данные отсутствуют	данные отсутствуют
563	751494.18	1305715.24	данные отсутствуют	данные отсутствуют
564	751499.01	1305689.65	данные отсутствуют	данные отсутствуют
565	751508.67	1305677.58	данные отсутствуют	данные отсутствуют
566	751527.5	1305670.82	данные отсутствуют	данные отсутствуют
567	751553.09	1305658.26	данные отсутствуют	данные отсутствуют
568	751576.75	1305649.09	данные отсутствуют	данные отсутствуют
569	751586.88	1305645.23	данные отсутствуют	данные отсутствуют
570	751598.47	1305607.57	данные отсутствуют	данные отсутствуют
571	751602.82	1305595.5	данные отсутствуют	данные отсутствуют
572	751611.03	1305588.25	данные отсутствуют	данные отсутствуют
572	751611.03	1305588.25	данные отсутствуют	данные отсутствуют
573	751625.99	1305589.7	данные отсутствуют	данные отсутствуют
574	751641.93	1305596.46	данные отсутствуют	данные отсутствуют
575	751652.55	1305609.02	данные отсутствуют	данные отсутствуют
576	751664.62	1305635.57	данные отсутствуют	данные отсутствуют
577	751702.28	1305706.55	данные отсутствуют	данные отсутствуют
Государственный регистратор				ФГИС ЕГРН
полное наименование должности		подпись		инициалы, фамилия

М.П.

Выписка из Единого государственного реестра недвижимости об объекте недвижимости

Сведения о частях земельного участка

Земельный участок				
(вид объекта недвижимости)				
Лист № _____ Раздела 4.2		Всего листов раздела 4.2 : _____		Всего разделов: _____
30.09.2021 № 99/2021/420838691				
Кадастровый номер:			02:22:000000:205(единое землепользование)	
Номер точки	Координаты, м		Описание закрепления на местности	Средняя квадратическая погрешность определения координат характерных точек границы части земельного участка, м
	X	Y		
1	2	3	4	5
579	751720.15	1305703.65	данные отсутствуют	данные отсутствуют
580	751790.64	1305729.24	данные отсутствуют	данные отсутствуют
581	751855.82	1305751.45	данные отсутствуют	данные отсутствуют
582	751860.65	1305755.31	данные отсутствуют	данные отсутствуют
583	751862.58	1305759.66	данные отсутствуют	данные отсутствуют
584	751863.55	1305763.52	данные отсутствуют	данные отсутствуют
585	751987.15	1305799.25	данные отсутствуют	данные отсутствуют
2871	746757.49	1301810.31	данные отсутствуют	данные отсутствуют
2872	746757.51	1301810.31	данные отсутствуют	данные отсутствуют
2873	746761.6	1301810.59	данные отсутствуют	данные отсутствуют
2874	746771.47	1301816.89	данные отсутствуют	данные отсутствуют
2875	746777.21	1301820.17	данные отсутствуют	данные отсутствуют
2876	746781.05	1301824.83	данные отсутствуют	данные отсутствуют
2877	746785.99	1301830.03	данные отсутствуют	данные отсутствуют
2878	746790.64	1301837.97	данные отсутствуют	данные отсутствуют
2879	746792.28	1301845.36	данные отсутствуют	данные отсутствуют
2880	746792.28	1301851.12	данные отсутствуют	данные отсутствуют
Государственный регистратор				ФГИС ЕГРН
полное наименование должности			подпись	инициалы, фамилия

М.П.

Раздел 4.2

Выписка из Единого государственного реестра недвижимости об объекте недвижимости

Сведения о частях земельного участка

Земельный участок				
(вид объекта недвижимости)				
Лист № _____ Раздела 4.2		Всего листов раздела 4.2 : _____		Всего разделов: _____
30.09.2021 № 99/2021/420838691				
Кадастровый номер:			02:22:000000:205(единое землепользование)	
Номер точки	Координаты, м		Описание закрепления на местности	Средняя квадратическая погрешность определения координат характерных точек границы части земельного участка, м
	X	Y		
1	2	3	4	5
2881	746793.1	1301857.43	данные отсутствуют	данные отсутствуют
2882	746793.11	1301857.46	данные отсутствуют	данные отсутствуют
2883	746793.14	1301857.5	данные отсутствуют	данные отсутствуют
2884	746796.99	1301859.97	данные отсутствуют	данные отсутствуют
2886	746800.29	1301861.08	данные отсутствуют	данные отсутствуют
2887	746800.32	1301861.08	данные отсутствуют	данные отсутствуют
2888	746811.3	1301860.8	данные отсутствуют	данные отсутствуют
2889	746811.33	1301860.8	данные отсутствуют	данные отсутствуют
2890	746822.01	1301857.51	данные отсутствуют	данные отсутствуют
2891	746832.66	1301859.16	данные отсутствуют	данные отсутствуют
2892	746838.95	1301864.34	данные отсутствуют	данные отсутствуют
2893	746842.77	1301871.72	данные отсутствуют	данные отсутствуют
2894	746843.86	1301877.73	данные отсутствуют	данные отсутствуют
2895	746842.49	1301888.69	данные отсутствуют	данные отсутствуют
2896	746841.94	1301894.47	данные отсутствуют	данные отсутствуют
2897	746841.94	1301894.49	данные отсутствуют	данные отсутствуют
2898	746843.32	1301902.17	данные отсутствуют	данные отсутствуют
Государственный регистратор				ФГИС ЕГРН
полное наименование должности			подпись	инициалы, фамилия

М.П.

Выписка из Единого государственного реестра недвижимости об объекте недвижимости
Сведения о частях земельного участка

Земельный участок			
(вид объекта недвижимости)			
Лист №	Раздела 4.2	Всего листов раздела 4.2 : ____	Всего разделов: ____
Всего листов выписки: ____			
30.09.2021 № 99/2021/420838691			
Кадастровый номер:		02:22:000000:205(единое землепользование)	

Номер точки	Координаты, м		Описание закрепления на местности	Средняя квадратическая погрешность определения координат характерных точек границы части земельного участка, м
	X	Y		
1	2	3	4	5
2899	746843.33	1301902.19	данные отсутствуют	данные отсутствуют
2900	746843.34	1301902.2	данные отсутствуют	данные отсутствуют
2901	746847.18	1301907.69	данные отсутствуют	данные отсутствуют
2902	746847.19	1301907.71	данные отсутствуют	данные отсутствуют
2903	746857.07	1301915.67	данные отсутствуют	данные отсутствуют
2904	746857.09	1301915.68	данные отсутствуют	данные отсутствуют
2905	746857.12	1301915.69	данные отсутствуют	данные отсутствуют
2906	746866.45	1301916.51	данные отсутствуют	данные отсутствуют
2907	746866.47	1301916.51	данные отсутствуют	данные отсутствуют
2908	746875.26	1301915.96	данные отсутствуют	данные отсутствуют
2909	746883.5	1301913.76	данные отсутствуют	данные отсутствуют
2910	746891.56	1301911.03	данные отсутствуют	данные отсутствуют
2911	746902.49	1301915.95	данные отсутствуют	данные отсутствуют
2912	746907.97	1301920.88	данные отсутствуют	данные отсутствуют
2913	746907.99	1301920.89	данные отсутствуют	данные отсутствуют
2914	746919.49	1301925.82	данные отсутствуют	данные отсутствуют
2915	746929.9	1301943.91	данные отсутствуют	данные отсутствуют

Государственный регистратор		ФГИС ЕГРН
полное наименование должности	подпись	инициалы, фамилия

М.П.

Выписка из Единого государственного реестра недвижимости об объекте недвижимости
Сведения о частях земельного участка

Земельный участок			
(вид объекта недвижимости)			
Лист №	Раздела 4.2	Всего листов раздела 4.2 : ____	Всего разделов: ____
Всего листов выписки: ____			
30.09.2021 № 99/2021/420838691			
Кадастровый номер:		02:22:000000:205(единое землепользование)	

Номер точки	Координаты, м		Описание закрепления на местности	Средняя квадратическая погрешность определения координат характерных точек границы части земельного участка, м
	X	Y		
1	2	3	4	5
2916	746937.04	1301955.43	данные отсутствуют	данные отсутствуют
2917	746937.09	1301955.46	данные отсутствуют	данные отсутствуют
2918	746943.65	1301958.21	данные отсутствуют	данные отсутствуют
2919	746953.51	1301968.06	данные отсутствуют	данные отсутствуют
2920	746958.44	1301976.83	данные отсутствуют	данные отсутствуют
2921	746962.27	1301984.77	данные отсутствуют	данные отсутствуют
2922	746962.55	1301992.44	данные отсутствуют	данные отсутствуют
2923	746963.64	1302000.67	данные отсутствуют	данные отсутствуют
2924	746963.65	1302000.7	данные отсутствуют	данные отсутствуют
2925	746963.66	1302000.72	данные отсутствуют	данные отсутствуют
2926	746967.23	1302005.11	данные отсутствуют	данные отсутствуют
2927	746967.26	1302005.13	данные отсутствуют	данные отсутствуют
2928	746967.28	1302005.14	данные отсутствуют	данные отсутствуют
2929	746970.57	1302005.97	данные отсутствуют	данные отсутствуют
2930	746970.6	1302005.97	данные отсутствуют	данные отсутствуют
2931	746976.08	1302005.42	данные отсутствуют	данные отсутствуют
2932	746980.19	1302005.42	данные отсутствуют	данные отсутствуют

Государственный регистратор		ФГИС ЕГРН
полное наименование должности	подпись	инициалы, фамилия

М.П.

Выписка из Единого государственного реестра недвижимости об объекте недвижимости

Сведения о частях земельного участка

Земельный участок				
(вид объекта недвижимости)				
Лист № _____ Раздела 4.2		Всего листов раздела 4.2 : _____		Всего разделов: _____
30.09.2021 № 99/2021/420838691				
Кадастровый номер:			02:22:000000:205(единое землепользование)	
Номер точки	Координаты, м		Описание закрепления на местности	Средняя квадратическая погрешность определения координат характерных точек границы части земельного участка, м
	X	Y		
1	2	3	4	5
2933	746990.34	1302006.79	данные отсутствуют	данные отсутствуют
2934	746997.73	1302007.89	данные отсутствуют	данные отсутствуют
2935	747006.5	1302012.54	данные отсутствуют	данные отсутствуют
2936	747011.99	1302015.56	данные отсутствуют	данные отсутствуют
2937	747016.38	1302017.48	данные отсутствуют	данные отсутствуют
2938	747016.4	1302017.49	данные отсутствуют	данные отсутствуют
2939	747022.16	1302019.14	данные отсутствуют	данные отсутствуют
2940	747022.19	1302019.14	данные отсутствуют	данные отсутствуют
2941	747027.95	1302018.31	данные отсутствуют	данные отсутствуют
2942	747032.88	1302018.31	данные отсутствуют	данные отсутствуют
2943	747039.45	1302018.31	данные отсутствуют	данные отсутствуют
2944	747043.81	1302019.95	данные отсутствуют	данные отсутствуют
2945	747047.09	1302022.68	данные отсутствуют	данные отсутствуют
2946	747047.11	1302022.69	данные отсутствуют	данные отсутствуют
2947	747047.12	1302022.7	данные отсутствуют	данные отсутствуют
2948	747052.06	1302024.35	данные отсутствуют	данные отсутствуют
2949	747052.09	1302024.35	данные отсутствуют	данные отсутствуют
Государственный регистратор				ФГИС ЕГРН
полное наименование должности			подпись	инициалы, фамилия

М.П.

Раздел 4.2

Выписка из Единого государственного реестра недвижимости об объекте недвижимости

Сведения о частях земельного участка

Земельный участок				
(вид объекта недвижимости)				
Лист № _____ Раздела 4.2		Всего листов раздела 4.2 : _____		Всего разделов: _____
30.09.2021 № 99/2021/420838691				
Кадастровый номер:			02:22:000000:205(единое землепользование)	
Номер точки	Координаты, м		Описание закрепления на местности	Средняя квадратическая погрешность определения координат характерных точек границы части земельного участка, м
	X	Y		
1	2	3	4	5
2950	747057.58	1302024.62	данные отсутствуют	данные отсутствуют
2951	747057.6	1302024.62	данные отсутствуют	данные отсутствуют
2952	747063.08	1302023.53	данные отсутствуют	данные отсутствуют
2953	747068.27	1302023.25	данные отсутствуют	данные отсутствуют
2954	747073.47	1302025.16	данные отсутствуют	данные отсутствуют
2955	747073.48	1302025.17	данные отсутствуют	данные отсутствуют
2956	747078.41	1302026.55	данные отсутствуют	данные отсутствуют
2957	747078.43	1302026.55	данные отсутствуют	данные отсутствуют
2958	747078.46	1302026.55	данные отсутствуют	данные отсутствуют
2959	747085.04	1302024.62	данные отсутствуют	данные отсутствуют
2960	747090.51	1302023.53	данные отсутствуют	данные отсутствуют
2961	747092.41	1302024.08	данные отсутствуют	данные отсутствуют
2962	747096.25	1302024.9	данные отсутствуют	данные отсутствуют
2963	747096.27	1302024.9	данные отсутствуют	данные отсутствуют
2964	747101.76	1302024.62	данные отсутствуют	данные отсутствуют
2965	747108.6	1302024.62	данные отсутствуют	данные отсутствуют
2966	747118.17	1302029.27	данные отсутствуют	данные отсутствуют
Государственный регистратор				ФГИС ЕГРН
полное наименование должности			подпись	инициалы, фамилия

М.П.

Выписка из Единого государственного реестра недвижимости об объекте недвижимости
Сведения о частях земельного участка

Земельный участок			
(вид объекта недвижимости)			
Лист №	Раздела 4.2	Всего листов раздела 4.2: ____	Всего разделов: ____
Всего листов выписки: ____			
30.09.2021 № 99/2021/420838691			
Кадастровый номер:		02:22:000000:205(единое землепользование)	

Номер точки	Координаты, м		Описание закрепления на местности	Средняя квадратическая погрешность определения координат характерных точек границы части земельного участка, м
	X	Y		
1	2	3	4	5
2967	747123.64	1302034.47	данные отсутствуют	данные отсутствуют
2968	747127.47	1302041.6	данные отсутствуют	данные отсутствуют
2969	747127.48	1302041.61	данные отсутствуют	данные отсутствуют
2970	747131.6	1302046.27	данные отсутствуют	данные отсутствуют
2971	747131.62	1302046.29	данные отсутствуют	данные отсутствуют
2972	747138.75	1302050.67	данные отсутствуют	данные отсутствуют
2973	747142.31	1302053.69	данные отсутствуют	данные отсутствуют
2974	747144.78	1302056.15	данные отсутствуют	данные отсутствуют
2975	747144.8	1302056.17	данные отсутствуют	данные отсутствуют
2976	747150.01	1302058.64	данные отсутствуют	данные отсутствуют
2977	747150.05	1302058.65	данные отсутствуют	данные отсутствуют
2978	747153.9	1302058.65	данные отсутствуют	данные отсутствуют
2979	747153.93	1302058.64	данные отсутствуют	данные отсутствуют
2980	747157.77	1302057.28	данные отсутствуют	данные отсутствуют
2981	747162.39	1302056.18	данные отсутствуют	данные отсутствуют
2982	747165.11	1302057.27	данные отсутствуют	данные отсутствуют
2983	747170.31	1302061.1	данные отсутствуют	данные отсутствуют
Государственный регистратор				ФГИС ЕГРН
полное наименование должности		подпись		инициалы, фамилия

М.П.

Выписка из Единого государственного реестра недвижимости об объекте недвижимости
Сведения о частях земельного участка

Земельный участок			
(вид объекта недвижимости)			
Лист №	Раздела 4.2	Всего листов раздела 4.2: ____	Всего разделов: ____
Всего листов выписки: ____			
30.09.2021 № 99/2021/420838691			
Кадастровый номер:		02:22:000000:205(единое землепользование)	

Номер точки	Координаты, м		Описание закрепления на местности	Средняя квадратическая погрешность определения координат характерных точек границы части земельного участка, м
	X	Y		
1	2	3	4	5
2984	747170.32	1302061.11	данные отсутствуют	данные отсутствуют
2985	747170.34	1302061.12	данные отсутствуют	данные отсутствуют
2986	747175.29	1302062.22	данные отсутствуют	данные отсутствуют
2987	747180.76	1302063.04	данные отсутствуют	данные отсутствуют
2988	747183.2	1302064.12	данные отсутствуют	данные отсутствуют
2989	747185.1	1302067.38	данные отсутствуют	данные отсутствуют
2990	747187.84	1302074.52	данные отсутствуют	данные отсутствуют
2991	747187.86	1302074.55	данные отсутствуют	данные отсутствуют
2992	747191.7	1302077.57	данные отсутствуют	данные отсутствуют
2993	747191.72	1302077.58	данные отсутствуют	данные отсутствуют
2994	747191.75	1302077.59	данные отсутствуют	данные отсутствуют
2995	747199.7	1302078.41	данные отсутствуют	данные отсутствуют
2996	747203.5	1302080.03	данные отсутствуют	данные отсутствуют
2997	747205.95	1302084.13	данные отсутствуют	данные отсутствуют
2998	747205.97	1302084.15	данные отсутствуют	данные отсутствуют
2999	747209.81	1302087.44	данные отсутствуют	данные отсутствуют
3000	747209.83	1302087.45	данные отсутствуют	данные отсутствуют
Государственный регистратор				ФГИС ЕГРН
полное наименование должности		подпись		инициалы, фамилия

М.П.

Выписка из Единого государственного реестра недвижимости об объекте недвижимости

Сведения о частях земельного участка

Земельный участок				
(вид объекта недвижимости)				
Лист № _____ Раздела 4.2		Всего листов раздела 4.2 : _____		Всего разделов: _____
30.09.2021 № 99/2021/420838691				
Кадастровый номер:			02:22:000000:205(единое землепользование)	
Номер точки	Координаты, м		Описание закрепления на местности	Средняя квадратическая погрешность определения координат характерных точек границы части земельного участка, м
	X	Y		
1	2	3	4	5
3001	747209.86	1302087.46	данные отсутствуют	данные отсутствуют
3002	747218.11	1302088.29	данные отсутствуют	данные отсутствуют
3003	747218.14	1302088.29	данные отсутствуют	данные отсутствуют
3004	747223.35	1302086.64	данные отсутствуют	данные отсутствуют
3005	747228.54	1302084.99	данные отсутствуют	данные отсутствуют
3006	747232.88	1302085.54	данные отсутствуют	данные отсутствуют
3007	747237.53	1302089.09	данные отсутствуют	данные отсутствуют
3008	747241.93	1302093.21	данные отсутствуют	данные отсутствуют
3009	747248.52	1302097.6	данные отсутствуют	данные отсутствуют
3010	747248.53	1302097.61	данные отсутствуют	данные отсутствуют
3011	747253.47	1302100.35	данные отсутствуют	данные отсутствуют
3012	747261.7	1302104.47	данные отсутствуют	данные отсутствуют
3013	747261.73	1302104.48	данные отсутствуют	данные отсутствуют
3014	747267.23	1302105.03	данные отсутствуют	данные отсутствуют
3015	747272.98	1302105.3	данные отсутствуют	данные отсутствуют
3016	747277.61	1302106.11	данные отсутствуют	данные отсутствуют
3017	747280.87	1302108.83	данные отсутствуют	данные отсутствуют
Государственный регистратор				ФГИС ЕГРН
полное наименование должности			подпись	инициалы, фамилия

М.П.

Раздел 4.2

Выписка из Единого государственного реестра недвижимости об объекте недвижимости

Сведения о частях земельного участка

Земельный участок				
(вид объекта недвижимости)				
Лист № _____ Раздела 4.2		Всего листов раздела 4.2 : _____		Всего разделов: _____
30.09.2021 № 99/2021/420838691				
Кадастровый номер:			02:22:000000:205(единое землепользование)	
Номер точки	Координаты, м		Описание закрепления на местности	Средняя квадратическая погрешность определения координат характерных точек границы части земельного участка, м
	X	Y		
1	2	3	4	5
3018	747283.05	1302117.85	данные отсутствуют	данные отсутствуют
3019	747283.06	1302117.88	данные отсутствуют	данные отсутствуют
3020	747283.07	1302117.89	данные отсутствуют	данные отсутствуют
3021	747287.31	1302123.1	данные отсутствуют	данные отсутствуют
3022	747290.2	1302128.72	данные отсутствуют	данные отсутствуют
3023	747293.76	1302134.48	данные отсутствуют	данные отсутствуют
3024	747293.79	1302134.51	данные отсутствуют	данные отсутствуют
3025	747301.07	1302139.04	данные отсутствуют	данные отсутствуют
3026	747301.08	1302139.05	данные отсутствуют	данные отсутствуют
3027	747305.2	1302140.29	данные отсутствуют	данные отсутствуют
3028	747309.88	1302141.8	данные отсутствуют	данные отсутствуют
3029	747312.21	1302142.21	данные отсутствуют	данные отсутствуют
3030	747318.51	1302143.84	данные отсутствуют	данные отсутствуют
3031	747323.44	1302146.31	данные отсутствуют	данные отсутствуют
3032	747329.06	1302148.92	данные отсутствуют	данные отсутствуют
3033	747334.28	1302151.25	данные отсутствуют	данные отсутствуют
3034	747340.71	1302155.77	данные отсутствуют	данные отсутствуют
Государственный регистратор				ФГИС ЕГРН
полное наименование должности			подпись	инициалы, фамилия

М.П.

Выписка из Единого государственного реестра недвижимости об объекте недвижимости
Сведения о частях земельного участка

Земельный участок				
(вид объекта недвижимости)				
Лист № _____ Раздела 4.2		Всего листов раздела 4.2 : _____		Всего разделов: _____
30.09.2021 № 99/2021/420838691				
Кадастровый номер:			02:22:000000:205(единое землепользование)	
Номер точки	Координаты, м		Описание закрепления на местности	Средняя квадратическая погрешность определения координат характерных точек границы части земельного участка, м
	X	Y		
1	2	3	4	5
3035	747345.7	1302161.79	данные отсутствуют	данные отсутствуют
3036	747349.26	1302167.81	данные отсутствуют	данные отсутствуют
3037	747352.27	1302175.76	данные отсутствуют	данные отсутствуют
3038	747354.74	1302183.72	данные отсутствуют	данные отсутствуют
3039	747356.66	1302189.48	данные отсутствуют	данные отсутствуют
3040	747356.67	1302189.49	данные отсутствуют	данные отсутствуют
3041	747356.68	1302189.5	данные отсутствуют	данные отсутствуют
3042	747359.97	1302194.17	данные отсутствуют	данные отсутствуют
3044	747364.12	1302196.12	данные отсутствуют	данные отсутствуют
3045	747364.14	1302196.13	данные отсутствуют	данные отсутствуют
3046	747370.98	1302197.76	данные отсутствуют	данные отсутствуют
3047	747378.92	1302202.69	данные отсутствуют	данные отсутствуют
3048	747386.05	1302209.82	данные отсутствуют	данные отсутствуют
3049	747386.06	1302209.84	данные отсутствуют	данные отсутствуют
3050	747390.74	1302212.86	данные отсутствуют	данные отсутствуют
3051	747390.77	1302212.87	данные отсутствуют	данные отсутствуют
3052	747398.19	1302213.69	данные отсутствуют	данные отсутствуют
Государственный регистратор				ФГИС ЕГРН
полное наименование должности			подпись	инициалы, фамилия

М.П.

Раздел 4.2

Выписка из Единого государственного реестра недвижимости об объекте недвижимости
Сведения о частях земельного участка

Земельный участок				
(вид объекта недвижимости)				
Лист № _____ Раздела 4.2		Всего листов раздела 4.2 : _____		Всего разделов: _____
30.09.2021 № 99/2021/420838691				
Кадастровый номер:			02:22:000000:205(единое землепользование)	
Номер точки	Координаты, м		Описание закрепления на местности	Средняя квадратическая погрешность определения координат характерных точек границы части земельного участка, м
	X	Y		
1	2	3	4	5
3053	747398.23	1302213.68	данные отсутствуют	данные отсутствуют
3054	747404.32	1302210.71	данные отсутствуют	данные отсутствуют
3055	747486.03	1302628.82	данные отсутствуют	данные отсутствуют
3056	747515.96	1302619.93	данные отсутствуют	данные отсутствуют
3057	747706.33	1302575.21	данные отсутствуют	данные отсутствуют
3057	747706.33	1302575.21	данные отсутствуют	данные отсутствуют
3058	747711.08	1302580.27	данные отсутствуют	данные отсутствуют
3059	747714.35	1302584.9	данные отсутствуют	данные отсутствуют
3060	747715.17	1302590.37	данные отсутствуют	данные отсутствуют
3061	747716.54	1302604.09	данные отсутствуют	данные отсутствуют
3062	747716.55	1302604.12	данные отсутствуют	данные отсутствуют
3063	747719.57	1302611.25	данные отсутствуют	данные отсутствуют
3064	747719.59	1302611.27	данные отсутствуют	данные отсутствуют
3065	747724.81	1302616.49	данные отсутствуют	данные отсутствуют
3066	747724.83	1302616.51	данные отсутствуют	данные отсутствуют
3067	747734.99	1302621.17	данные отсутствуют	данные отсутствуют
3068	747741.28	1302623.37	данные отсутствуют	данные отсутствуют
Государственный регистратор				ФГИС ЕГРН
полное наименование должности			подпись	инициалы, фамилия

М.П.

Сведения о частях земельного участка

Земельный участок			
(вид объекта недвижимости)			
Лист №	Раздела 4.2	Всего листов раздела 4.2 : ____	Всего разделов: ____
Всего листов выписки: ____			
30.09.2021 № 99/2021/420838691			
Кадастровый номер:		02:22:000000:205(единое землепользование)	

Номер точки	Координаты, м		Описание закрепления на местности	Средняя квадратическая погрешность определения координат характерных точек границы части земельного участка, м
	X	Y		
1	2	3	4	5
3069	747746.74	1302630.47	данные отсутствуют	данные отсутствуют
3070	747752.23	1302640.07	данные отсутствуют	данные отсутствуют
3071	747755.79	1302648.29	данные отсутствуют	данные отсутствуют
3072	747761.82	1302667.77	данные отсутствуют	данные отсутствуют
3073	747761.83	1302667.78	данные отсутствуют	данные отсутствуют
3074	747764.85	1302674.64	данные отсутствуют	данные отсутствуют
3075	747764.86	1302674.65	данные отсутствуют	данные отсутствуют
3076	747770.9	1302683.43	данные отсутствуют	данные отсутствуют
3077	747774.45	1302688.36	данные отсутствуют	данные отсутствуют
3078	747777.2	1302694.94	данные отсутствуют	данные отсутствуют
3079	747780.76	1302703.45	данные отсутствуют	данные отсутствуют
3080	747780.79	1302703.48	данные отсутствуют	данные отсутствуют
3081	747786.56	1302707.6	данные отсутствуют	данные отсутствуют
3082	747786.58	1302707.61	данные отсутствуют	данные отсутствуют
3083	747793.43	1302710.35	данные отсутствуют	данные отсутствуют
3084	747798.29	1302712.54	данные отсутствуют	данные отсутствуют
3085	747799.75	1302713.91	данные отсутствуют	данные отсутствуют

Государственный регистратор		ФГИС ЕГРН
полное наименование должности	подпись	инициалы, фамилия

М.П.

Раздел 4.2

Выписка из Единого государственного реестра недвижимости об объекте недвижимости

Сведения о частях земельного участка

Земельный участок			
(вид объекта недвижимости)			
Лист №	Раздела 4.2	Всего листов раздела 4.2 : ____	Всего разделов: ____
Всего листов выписки: ____			
30.09.2021 № 99/2021/420838691			
Кадастровый номер:		02:22:000000:205(единое землепользование)	

Номер точки	Координаты, м		Описание закрепления на местности	Средняя квадратическая погрешность определения координат характерных точек границы части земельного участка, м
	X	Y		
1	2	3	4	5
3086	747803.81	1302719.11	данные отсутствуют	данные отсутствуют
3087	747809.03	1302730.07	данные отсутствуют	данные отсутствуют
3088	747812.86	1302739.92	данные отсутствуют	данные отсутствуют
3089	747811.49	1302745.38	данные отсутствуют	данные отсутствуют
3090	747811.49	1302745.4	данные отсутствуют	данные отсутствуют
3091	747811.49	1302754.45	данные отсутствуют	данные отсутствуют
3092	747811.5	1302754.49	данные отсутствуют	данные отсутствуют
3093	747813.69	1302759.44	данные отсутствуют	данные отсутствуют
3094	747816.43	1302764.08	данные отсутствуют	данные отсутствуют
3095	747815.6	1302772.01	данные отсутствуют	данные отсутствуют
3096	747814.78	1302779.7	данные отсутствуют	данные отсутствуют
3097	747814.78	1302779.72	данные отсутствуют	данные отсутствуют
3098	747817.25	1302791.24	данные отсутствуют	данные отсутствуют
3099	747817.26	1302791.26	данные отсутствуют	данные отсутствуют
3100	747817.27	1302791.27	данные отсутствуют	данные отсутствуют
3101	747822.21	1302798.13	данные отсутствуют	данные отсутствуют
3102	747822.23	1302798.16	данные отсутствуют	данные отсутствуют

Государственный регистратор		ФГИС ЕГРН
полное наименование должности	подпись	инициалы, фамилия

М.П.

Выписка из Единого государственного реестра недвижимости об объекте недвижимости
Сведения о частях земельного участка

Земельный участок			
(вид объекта недвижимости)			
Лист №	Раздела 4.2	Всего листов раздела 4.2: ____	Всего разделов: ____
Всего листов выписки: ____			
30.09.2021 № 99/2021/420838691			
Кадастровый номер:		02:22:000000:205(единое землепользование)	

Номер точки	Координаты, м		Описание закрепления на местности	Средняя квадратическая погрешность определения координат характерных точек границы части земельного участка, м
	X	Y		
1	2	3	4	5
3103	747831.27	1302803.64	данные отсутствуют	данные отсутствуют
3104	747837.58	1302809.66	данные отсутствуют	данные отсутствуют
3105	747842.78	1302820.09	данные отсутствуют	данные отсутствуют
3106	747842.81	1302820.12	данные отсутствуют	данные отсутствуют
3107	747851.6	1302825.88	данные отсутствуют	данные отсутствуют
3108	747851.61	1302825.89	данные отсутствуют	данные отсутствуют
3109	747863.42	1302829.46	данные отсутствуют	данные отсутствуют
3110	747869.46	1302830.55	данные отсутствуют	данные отсутствуют
3111	747872.21	1302831.24	данные отсутствуют	данные отсутствуют
3112	747873.92	1302835.09	данные отсутствуют	данные отсутствуют
3113	747890.71	1302906.85	данные отсутствуют	данные отсутствуют
3114	747889.97	1302910.57	данные отсутствуют	данные отсутствуют
3115	747889.97	1302910.6	данные отсутствуют	данные отсутствуют
3116	747890.52	1302916.65	данные отсутствуют	данные отсутствуют
3117	747891.34	1302920.19	данные отсутствуют	данные отсутствуют
3118	747890.24	1302926.77	данные отсутствуют	данные отсутствуют
3119	747890.24	1302926.79	данные отсутствуют	данные отсутствуют
Государственный регистратор				ФГИС ЕГРН
полное наименование должности			подпись	инициалы, фамилия

М.П.

Выписка из Единого государственного реестра недвижимости об объекте недвижимости
Сведения о частях земельного участка

Земельный участок			
(вид объекта недвижимости)			
Лист №	Раздела 4.2	Всего листов раздела 4.2: ____	Всего разделов: ____
Всего листов выписки: ____			
30.09.2021 № 99/2021/420838691			
Кадастровый номер:		02:22:000000:205(единое землепользование)	

Номер точки	Координаты, м		Описание закрепления на местности	Средняя квадратическая погрешность определения координат характерных точек границы части земельного участка, м
	X	Y		
1	2	3	4	5
3120	747890.52	1302929.81	данные отсутствуют	данные отсутствуют
3121	747890.53	1302929.85	данные отсутствуют	данные отсутствуют
3122	747890.54	1302929.86	данные отсутствуют	данные отсутствуют
3123	747894.93	1302935.35	данные отсутствуют	данные отсутствуют
3124	747897.67	1302938.37	данные отсутствуют	данные отсутствуют
3125	747897.7	1302938.39	данные отсутствуют	данные отсутствуют
3126	747900.69	1302940.01	данные отсутствуют	данные отсутствуют
3127	747917.87	1302988.9	данные отсутствуют	данные отсутствуют
3128	747930.74	1303009.11	данные отсутствуют	данные отсутствуют
3129	747930.58	1303010.19	данные отсутствуют	данные отсутствуют
3130	747930.58	1303010.21	данные отсутствуют	данные отсутствуют
3131	747931.68	1303017.62	данные отсутствуют	данные отсутствуют
3132	747931.69	1303017.66	данные отсутствуют	данные отсутствуют
3133	747931.7	1303017.67	данные отсутствуют	данные отсутствуют
3134	747935.53	1303022.59	данные отсутствуют	данные отсутствуют
3135	747937.44	1303029.16	данные отсутствуют	данные отсутствуют
3136	747937.45	1303029.17	данные отсутствуют	данные отсутствуют
Государственный регистратор				ФГИС ЕГРН
полное наименование должности			подпись	инициалы, фамилия

М.П.

Выписка из Единого государственного реестра недвижимости об объекте недвижимости

Сведения о частях земельного участка

Земельный участок				
(вид объекта недвижимости)				
Лист № _____ Раздела 4.2		Всего листов раздела 4.2 : _____		Всего разделов: _____
30.09.2021 № 99/2021/420838691				
Кадастровый номер:			02:22:000000:205(единое землепользование)	
Номер точки	Координаты, м		Описание закрепления на местности	Средняя квадратическая погрешность определения координат характерных точек границы части земельного участка, м
	X	Y		
1	2	3	4	5
3137	747937.47	1303029.2	данные отсутствуют	данные отсутствуют
3138	747941.57	1303032.75	данные отсутствуют	данные отсутствуют
3139	747944.3	1303039.59	данные отсутствуют	данные отсутствуют
3140	747945.95	1303047.54	данные отсутствуют	данные отсутствуют
3141	747947.32	1303055.22	данные отсутствуют	данные отсутствуют
3142	747947.33	1303055.24	данные отсутствуют	данные отсутствуют
3143	747947.34	1303055.25	данные отсутствуют	данные отсутствуют
3144	747952.83	1303062.39	данные отсутствуют	данные отсутствуют
3145	747952.87	1303062.42	данные отсутствуют	данные отсутствуют
3146	747956.98	1303064.06	данные отсутствуют	данные отсутствуют
3147	747957.01	1303064.07	данные отсутствуют	данные отсутствуют
3148	747962.78	1303064.07	данные отсутствуют	данные отсутствуют
3149	747971.8	1303064.62	данные отсутствуют	данные отсутствуют
3150	747977.53	1303068.44	данные отсутствуют	данные отсутствуют
3151	747981.35	1303072.54	данные отсутствуют	данные отсутствуют
3152	747982.98	1303078.24	данные отсутствуют	данные отсутствуют
3153	747979.43	1303085.07	данные отсутствуют	данные отсутствуют
Государственный регистратор				ФГИС ЕГРН
полное наименование должности			подпись	инициалы, фамилия

М.П.

Раздел 4.2

Выписка из Единого государственного реестра недвижимости об объекте недвижимости

Сведения о частях земельного участка

Земельный участок				
(вид объекта недвижимости)				
Лист № _____ Раздела 4.2		Всего листов раздела 4.2 : _____		Всего разделов: _____
30.09.2021 № 99/2021/420838691				
Кадастровый номер:			02:22:000000:205(единое землепользование)	
Номер точки	Координаты, м		Описание закрепления на местности	Средняя квадратическая погрешность определения координат характерных точек границы части земельного участка, м
	X	Y		
1	2	3	4	5
3154	747979.42	1303085.09	данные отсутствуют	данные отсутствуют
3155	747978.05	1303091.4	данные отсутствуют	данные отсутствуют
3156	747978.05	1303091.42	данные отсутствуют	данные отсутствуют
3157	747978.06	1303091.46	данные отсутствуют	данные отсутствуют
3158	747981.35	1303097.78	данные отсутствуют	данные отсутствуют
3159	747981.39	1303097.82	данные отсутствуют	данные отсутствуют
3160	747981.44	1303097.83	данные отсутствуют	данные отсутствуют
3161	747987.48	1303097.28	данные отсутствуют	данные отсутствуют
3162	747987.5	1303097.28	данные отсутствуют	данные отсутствуют
3163	747993.24	1303095.36	данные отсутствуют	данные отсутствуют
3164	747998.15	1303095.36	данные отсутствуют	данные отсутствуют
3165	748002.48	1303097.8	данные отсутствуют	данные отсутствуют
3166	748005.22	1303108.46	данные отсутствуют	данные отсутствуют
3167	748005.23	1303108.48	данные отсутствуют	данные отсутствуют
3168	748005.24	1303108.49	данные отсутствуют	данные отсутствуют
3169	748008.26	1303112.88	данные отсутствуют	данные отсутствуют
3170	748011.81	1303117.54	данные отсутствуют	данные отсутствуют
Государственный регистратор				ФГИС ЕГРН
полное наименование должности			подпись	инициалы, фамилия

М.П.

Выписка из Единого государственного реестра недвижимости об объекте недвижимости
Сведения о частях земельного участка

Земельный участок				
(вид объекта недвижимости)				
Лист № _____ Раздела 4.2		Всего листов раздела 4.2 : _____		Всего разделов: _____
30.09.2021 № 99/2021/420838691				
Кадастровый номер:			02:22:000000:205(единое землепользование)	
Номер точки	Координаты, м		Описание закрепления на местности	Средняя квадратическая погрешность определения координат характерных точек границы части земельного участка, м
	X	Y		
1	2	3	4	5
3171	748015.37	1303125.75	данные отсутствуют	данные отсутствуют
3172	748017.02	1303135.06	данные отсутствуют	данные отсутствуют
3173	748017.84	1303141.65	данные отсутствуют	данные отсутствуют
3174	748018.66	1303146.59	данные отсутствуют	данные отсутствуют
3175	748019.76	1303159.47	данные отсутствуют	данные отсутствуют
3176	748018.12	1303164.93	данные отсутствуют	данные отсутствуют
3177	748016.2	1303169.04	данные отсутствуют	данные отсутствуют
3178	748016.19	1303169.06	данные отсутствуют	данные отсутствуют
3179	748015.1	1303173.18	данные отсутствуют	данные отсутствуют
3180	748015.1	1303173.21	данные отсутствуют	данные отсутствуют
3181	748016.19	1303180.34	данные отсутствуют	данные отсутствуют
3182	748016.2	1303180.37	данные отсутствуют	данные отсутствуют
3183	748018.65	1303185.91	данные отсутствуют	данные отсутствуют
3184	747672.66	1303212.38	данные отсутствуют	данные отсутствуют
3185	747572.24	1303247.91	данные отсутствуют	данные отсутствуют
3186	747211.49	1303226.95	данные отсутствуют	данные отсутствуют
3187	746872.61	1302516.06	данные отсутствуют	данные отсутствуют
Государственный регистратор				ФГИС ЕГРН
полное наименование должности			подпись	инициалы, фамилия

М.П.

Выписка из Единого государственного реестра недвижимости об объекте недвижимости
Сведения о частях земельного участка

Земельный участок				
(вид объекта недвижимости)				
Лист № _____ Раздела 4.2		Всего листов раздела 4.2 : _____		Всего разделов: _____
30.09.2021 № 99/2021/420838691				
Кадастровый номер:			02:22:000000:205(единое землепользование)	
Номер точки	Координаты, м		Описание закрепления на местности	Средняя квадратическая погрешность определения координат характерных точек границы части земельного участка, м
	X	Y		
1	2	3	4	5
3188	746899.91	1301975.5	данные отсутствуют	данные отсутствуют
3189	746739.88	1301823.74	данные отсутствуют	данные отсутствуют
3191	754893.24	1304012.59	данные отсутствуют	данные отсутствуют
3194	755020.85	1305512.41	данные отсутствуют	данные отсутствуют
3195	755020.85	1305783.39	данные отсутствуют	данные отсутствуют
3201	754867.97	1306331.66	данные отсутствуют	данные отсутствуют
3205	754915.8	1306605.32	данные отсутствуют	данные отсутствуют
3206	755035.35	1307017.13	данные отсутствуют	данные отсутствуют
3207	754751.07	1307431.6	данные отсутствуют	данные отсутствуют
3208	754570.4	1307702.6	данные отсутствуют	данные отсутствуют
3209	754345.9	1308033.38	данные отсутствуют	данные отсутствуют
3210	754321.99	1308202.09	данные отсутствуют	данные отсутствуют
3211	753586.23	1308683.42	данные отсутствуют	данные отсутствуют
3212	752470.82	1309395.39	данные отсутствуют	данные отсутствуют
3213	752109.87	1309628.69	данные отсутствуют	данные отсутствуют
3214	751900.79	1309755.24	данные отсутствуют	данные отсутствуют
3215	751770.33	1309831.32	данные отсутствуют	данные отсутствуют
Государственный регистратор				ФГИС ЕГРН
полное наименование должности			подпись	инициалы, фамилия

М.П.

Выписка из Единого государственного реестра недвижимости об объекте недвижимости

Сведения о частях земельного участка

Земельный участок				
(вид объекта недвижимости)				
Лист № _____ Раздела 4.2		Всего листов раздела 4.2 : _____		Всего разделов: _____
30.09.2021 № 99/2021/420838691				
Кадастровый номер:			02:22:000000:205(единое землепользование)	
Номер точки	Координаты, м		Описание закрепления на местности	Средняя квадратическая погрешность определения координат характерных точек границы части земельного участка, м
	X	Y		
1	2	3	4	5
3216	751543.24	1309685.9	данные отсутствуют	данные отсутствуют
3217	751415.75	1309600.24	данные отсутствуют	данные отсутствуют
3219	750772.84	1309188.35	данные отсутствуют	данные отсутствуют
3225	750438.61	1308976.73	данные отсутствуют	данные отсутствуют
3228	750597.84	1308387.46	данные отсутствуют	данные отсутствуют
3240	752066.33	1307514.99	данные отсутствуют	данные отсутствуют
3241	752073.08	1307513.61	данные отсутствуют	данные отсутствуют
3242	751912.08	1307259.51	данные отсутствуют	данные отсутствуют
3243	751813.61	1306640.19	данные отсутствуют	данные отсутствуют
3244	751999.32	1306349.97	данные отсутствуют	данные отсутствуют
3245	752057.19	1306293.82	данные отсутствуют	данные отсутствуют
3246	752108.65	1306228.04	данные отсутствуют	данные отсутствуют
3247	752122.65	1306239.77	данные отсутствуют	данные отсутствуют
3248	752189.9	1306320.04	данные отсутствуют	данные отсутствуют
3249	752232.26	1306369.61	данные отсутствуют	данные отсутствуют
3250	752232.27	1306369.62	данные отсутствуют	данные отсутствуют
3253	752277.79	1306437.61	данные отсутствуют	данные отсутствуют
Государственный регистратор				ФГИС ЕГРН
полное наименование должности			подпись	инициалы, фамилия

М.П.

Раздел 4.2

Выписка из Единого государственного реестра недвижимости об объекте недвижимости

Сведения о частях земельного участка

Земельный участок				
(вид объекта недвижимости)				
Лист № _____ Раздела 4.2		Всего листов раздела 4.2 : _____		Всего разделов: _____
30.09.2021 № 99/2021/420838691				
Кадастровый номер:			02:22:000000:205(единое землепользование)	
Номер точки	Координаты, м		Описание закрепления на местности	Средняя квадратическая погрешность определения координат характерных точек границы части земельного участка, м
	X	Y		
1	2	3	4	5
3254	752277.8	1306437.65	данные отсутствуют	данные отсутствуют
3255	752277.81	1306437.66	данные отсутствуют	данные отсутствуют
3256	752296.47	1306460.16	данные отсутствуют	данные отсутствуют
3257	752296.5	1306460.18	данные отсутствуют	данные отсутствуют
3258	752296.51	1306460.19	данные отсутствуют	данные отсутствуют
3264	752771.81	1306644.59	данные отсутствуют	данные отсутствуют
3265	752771.86	1306644.58	данные отсутствуют	данные отсутствуют
3266	752771.88	1306644.56	данные отсутствуют	данные отсутствуют
3267	752780.66	1306635.23	данные отсутствуют	данные отсутствуют
3268	752780.67	1306635.2	данные отсутствуют	данные отсутствуют
3269	752786.16	1306621.48	данные отсутствуют	данные отсутствуют
3272	752823.41	1306576.54	данные отсутствуют	данные отсутствуют
3273	752850.28	1306578.18	данные отсутствуют	данные отсутствуют
3274	752872.24	1306580.38	данные отсутствуют	данные отсутствуют
3275	752872.28	1306580.37	данные отсутствуют	данные отсутствуют
3276	752882.17	1306575.98	данные отсутствуют	данные отсутствуют
3277	752882.2	1306575.94	данные отсутствуют	данные отсутствуют
Государственный регистратор				ФГИС ЕГРН
полное наименование должности			подпись	инициалы, фамилия

М.П.

Сведения о частях земельного участка

Земельный участок			
(вид объекта недвижимости)			
Лист №	Раздела 4.2	Всего листов раздела 4.2: ____	Всего разделов: ____
Всего листов выписки: ____			
30.09.2021 № 99/2021/420838691			
Кадастровый номер:		02:22:000000:205(единое землепользование)	

Номер точки	Координаты, м		Описание закрепления на местности	Средняя квадратическая погрешность определения координат характерных точек границы части земельного участка, м
	X	Y		
1	2	3	4	5
3278	752882.21	1306575.92	данные отсутствуют	данные отсутствуют
3279	752884.96	1306560	данные отсутствуют	данные отсутствуют
3280	752884.96	1306559.97	данные отсутствуют	данные отсутствуют
3281	752883.86	1306543.51	данные отсутствуют	данные отсутствуют
3282	752881.11	1306525.4	данные отсутствуют	данные отсутствуют
3285	752952.39	1306439.88	данные отсутствуют	данные отсутствуют
3286	752975.41	1306439.88	данные отсутствуют	данные отсутствуют
3287	753002.84	1306446.47	данные отсутствуют	данные отсутствуют
3288	753002.86	1306446.47	данные отсутствуют	данные отсутствуют
3289	753028.11	1306447.57	данные отсутствуют	данные отсутствуют
3290	753028.16	1306447.56	данные отсутствуют	данные отсутствуют
3291	753028.18	1306447.53	данные отсутствуют	данные отсутствуют
3292	753043.01	1306426.67	данные отсутствуют	данные отсутствуют
3293	753043.02	1306426.65	данные отсутствуют	данные отсутствуют
3294	753047.95	1306411.28	данные отсутствуют	данные отсутствуют
3295	753047.95	1306411.25	данные отсутствуют	данные отсутствуют
3296	753047.95	1306387.66	данные отсутствуют	данные отсутствуют
Государственный регистратор				ФГИС ЕГРН
полное наименование должности			подпись	инициалы, фамилия

М.П.

Сведения о частях земельного участка

Земельный участок			
(вид объекта недвижимости)			
Лист №	Раздела 4.2	Всего листов раздела 4.2: ____	Всего разделов: ____
Всего листов выписки: ____			
30.09.2021 № 99/2021/420838691			
Кадастровый номер:		02:22:000000:205(единое землепользование)	

Номер точки	Координаты, м		Описание закрепления на местности	Средняя квадратическая погрешность определения координат характерных точек границы части земельного участка, м
	X	Y		
1	2	3	4	5
3297	753047.95	1306387.64	данные отсутствуют	данные отсутствуют
3298	753041.25	1306355.44	данные отсутствуют	данные отсутствуют
3299	753102.81	1306282.88	данные отсутствуют	данные отсутствуют
3300	753162.08	1306202.21	данные отсутствуют	данные отсутствуют
3301	753187.33	1306165.44	данные отсутствуют	данные отсутствуют
3302	753187.34	1306165.43	данные отсутствуют	данные отсутствуют
3303	753187.35	1306165.41	данные отсутствуют	данные отсутствуют
3304	753193.93	1306138.52	данные отсутствуют	данные отсутствуют
3305	753193.93	1306138.5	данные отсутствуют	данные отсутствуют
3306	753195.58	1306075.37	данные отсутствуют	данные отсутствуют
3307	753193.93	1306046.28	данные отсутствуют	данные отсутствуют
3308	753187.9	1306013.9	данные отсутствуют	данные отсутствуют
3309	753175.28	1305955.18	данные отсутствуют	данные отсутствуют
3310	753176.37	1305900.31	данные отсутствуют	данные отсутствуют
3311	753176.37	1305900.29	данные отсутствуют	данные отсутствуют
3312	753164.3	1305853.65	данные отсутствуют	данные отсутствуют
3313	753162.1	1305792.74	данные отсутствуют	данные отсутствуют
Государственный регистратор				ФГИС ЕГРН
полное наименование должности			подпись	инициалы, фамилия

М.П.

Выписка из Единого государственного реестра недвижимости об объекте недвижимости

Сведения о частях земельного участка

Земельный участок				
(вид объекта недвижимости)				
Лист № _____ Раздела 4.2		Всего листов раздела 4.2 : _____		Всего разделов: _____
30.09.2021 № 99/2021/420838691				
Кадастровый номер:			02:22:000000:205(единое землепользование)	
Номер точки	Координаты, м		Описание закрепления на местности	Средняя квадратическая погрешность определения координат характерных точек границы части земельного участка, м
	X	Y		
1	2	3	4	5
3314	753162.1	1305792.72	данные отсутствуют	данные отсутствуют
3315	753156.03	1305757.98	данные отсутствуют	данные отсутствуют
3316	753156.02	1305757.96	данные отсутствуют	данные отсутствуют
3317	753156	1305757.93	данные отсутствуют	данные отсутствуют
3318	753139.96	1305743.77	данные отсутствуют	данные отсутствуют
3319	753139.95	1305743.76	данные отсутствуют	данные отсутствуют
3320	753139.91	1305743.75	данные отсутствуют	данные отсутствуют
3321	753128.63	1305743.11	данные отсутствуют	данные отсутствуют
3322	753086.64	1305372.82	данные отсутствуют	данные отсутствуют
3327	752998.05	1304343.4	данные отсутствуют	данные отсутствуют
3328	752436.58	1304181.59	данные отсутствуют	данные отсутствуют
3329	751952.85	1304044.75	данные отсутствуют	данные отсутствуют
3330	751622.82	1304004.66	данные отсутствуют	данные отсутствуют
3331	751619.11	1303998.66	данные отсутствуют	данные отсутствуют
3332	751622.31	1303695.16	данные отсутствуют	данные отсутствуют
3333	751620.66	1303687.19	данные отсутствуют	данные отсутствуют
3334	751624.65	1303675.74	данные отсутствуют	данные отсутствуют
Государственный регистратор				ФГИС ЕГРН
полное наименование должности			подпись	инициалы, фамилия

М.П.

Раздел 4.2

Выписка из Единого государственного реестра недвижимости об объекте недвижимости

Сведения о частях земельного участка

Земельный участок				
(вид объекта недвижимости)				
Лист № _____ Раздела 4.2		Всего листов раздела 4.2 : _____		Всего разделов: _____
30.09.2021 № 99/2021/420838691				
Кадастровый номер:			02:22:000000:205(единое землепользование)	
Номер точки	Координаты, м		Описание закрепления на местности	Средняя квадратическая погрешность определения координат характерных точек границы части земельного участка, м
	X	Y		
1	2	3	4	5
3335	751629.37	1303666.26	данные отсутствуют	данные отсутствуют
3336	751633.24	1303656.92	данные отсутствуют	данные отсутствуют
3337	751633.25	1303656.91	данные отсутствуют	данные отсутствуют
3338	751635.98	1303645.3	данные отсутствуют	данные отсутствуют
3339	751638.65	1303630.24	данные отсутствуют	данные отсутствуют
3340	751640.31	1303621.16	данные отсутствуют	данные отсутствуют
3341	751642.53	1303608.88	данные отсутствуют	данные отсутствуют
3342	751646.41	1303601.51	данные отсутствуют	данные отсутствуют
3343	751646.42	1303601.5	данные отсутствуют	данные отсутствуют
3344	751647.58	1303597.61	данные отсутствуют	данные отсутствуют
3345	751647.58	1303597.59	данные отсутствуют	данные отсутствуют
3346	751647.97	1303591.76	данные отсутствуют	данные отсутствуют
3347	751647.97	1303587.1	данные отсутствуют	данные отсутствуют
3348	751649.52	1303582.47	данные отсутствуют	данные отсутствуют
3349	751653.76	1303575.17	данные отсутствуют	данные отсутствуют
3350	751653.77	1303575.14	данные отсутствуют	данные отсутствуют
3351	751656.24	1303564.48	данные отсутствуют	данные отсутствуют
Государственный регистратор				ФГИС ЕГРН
полное наименование должности			подпись	инициалы, фамилия

М.П.

Сведения о частях земельного участка

Земельный участок				
(вид объекта недвижимости)				
Лист № _____ Раздела 4.2		Всего листов раздела 4.2 : _____		Всего разделов: _____
30.09.2021 № 99/2021/420838691				
Кадастровый номер:			02:22:000000:205(единое землепользование)	
Номер точки	Координаты, м		Описание закрепления на местности	Средняя квадратическая погрешность определения координат характерных точек границы части земельного участка, м
	X	Y		
1	2	3	4	5
3352	751662.8	1303554.04	данные отсутствуют	данные отсутствуют
3353	751670.21	1303544.72	данные отсутствуют	данные отсутствуют
3354	751678.44	1303535.66	данные отсутствуют	данные отсутствуют
3355	751688.32	1303525.78	данные отсутствуют	данные отсутствуют
3356	751696.83	1303516.18	данные отсутствуют	данные отсутствуют
3357	751696.84	1303516.16	данные отсутствуют	данные отсутствуют
3358	751700.68	1303507.65	данные отсутствуют	данные отсутствуют
3359	751700.69	1303507.62	данные отсутствуют	данные отсутствуют
3360	751702.06	1303496.91	данные отсутствуют	данные отсутствуют
3361	751701.24	1303477.69	данные отсутствуют	данные отсутствуют
3362	751698.5	1303456.29	данные отсутствуют	данные отсутствуют
3363	751685.62	1303364.73	данные отсутствуют	данные отсутствуют
3364	751676.14	1303312.34	данные отсутствуют	данные отсутствуют
3365	751675.37	1303306.91	данные отсутствуют	данные отсутствуют
3366	751679.25	1303291.4	данные отсутствуют	данные отсутствуют
3367	751679.25	1303291.38	данные отсутствуют	данные отсутствуют
3368	751679.25	1303283.6	данные отсутствуют	данные отсутствуют
Государственный регистратор				ФГИС ЕГРН
полное наименование должности			подпись	инициалы, фамилия

М.П.

Раздел 4.2

Сведения о частях земельного участка

Земельный участок				
(вид объекта недвижимости)				
Лист № _____ Раздела 4.2		Всего листов раздела 4.2 : _____		Всего разделов: _____
30.09.2021 № 99/2021/420838691				
Кадастровый номер:			02:22:000000:205(единое землепользование)	
Номер точки	Координаты, м		Описание закрепления на местности	Средняя квадратическая погрешность определения координат характерных точек границы части земельного участка, м
	X	Y		
1	2	3	4	5
3369	751679.25	1303283.58	данные отсутствуют	данные отсутствуют
3370	751676.28	1303270.69	данные отсутствуют	данные отсутствуют
3371	751676.27	1303270.67	данные отсутствуют	данные отсутствуют
3372	751676.23	1303270.63	данные отсутствуют	данные отсутствуют
3373	751669.4	1303267.45	данные отсутствуют	данные отсутствуют
3374	751659.86	1303262.67	данные отсутствуют	данные отсутствуют
3375	751653.59	1303254.04	данные отсутствуют	данные отсутствуют
3376	751649.72	1303239.29	данные отсутствуют	данные отсутствуют
3377	751649.71	1303239.28	данные отсутствуют	данные отсутствуют
3378	751643.49	1303223.73	данные отсутствуют	данные отсутствуют
3379	751643.49	1303223.71	данные отсутствуют	данные отсутствуют
3380	751633.39	1303207.39	данные отсутствуют	данные отсутствуют
3381	751621.73	1303187.18	данные отсутствуют	данные отсутствуют
3382	751608.52	1303164.66	данные отсутствуют	данные отсутствуют
3383	751594.76	1303137.93	данные отсутствуют	данные отсутствуют
3384	751584.28	1303116.29	данные отсутствуют	данные отсутствуют
3385	751572.77	1303089.27	данные отсутствуют	данные отсутствуют
Государственный регистратор				ФГИС ЕГРН
полное наименование должности			подпись	инициалы, фамилия

М.П.

Выписка из Единого государственного реестра недвижимости об объекте недвижимости

Сведения о частях земельного участка

Земельный участок				
(вид объекта недвижимости)				
Лист № _____ Раздела 4.2		Всего листов раздела 4.2 : _____		Всего разделов: _____
30.09.2021 № 99/2021/420838691				
Кадастровый номер:			02:22:000000:205(единое землепользование)	
Номер точки	Координаты, м		Описание закрепления на местности	Средняя квадратическая погрешность определения координат характерных точек границы части земельного участка, м
	X	Y		
1	2	3	4	5
3386	751559.56	1303062.07	данные отсутствуют	данные отсутствуют
3387	751544.8	1303023.93	данные отсутствуют	данные отсутствуют
3388	751552.03	1303014.69	данные отсутствуют	данные отсутствуют
3389	751568	1302969.96	данные отсутствуют	данные отсутствуют
3390	751568	1302906.07	данные отсутствуют	данные отсутствуют
3391	751574.39	1302854.95	данные отсутствуют	данные отсутствуют
3392	751599.95	1302813.43	данные отсутствуют	данные отсутствуют
3393	751619.37	1302795.39	данные отсутствуют	данные отсутствуют
3394	751630.23	1302791.77	данные отсутствуют	данные отсутствуют
3395	751644.21	1302787.88	данные отсутствуют	данные отсутствуют
3396	751644.24	1302787.86	данные отсутствуют	данные отсутствуют
3397	751665.22	1302772.31	данные отсутствуют	данные отсутствуют
3398	751665.25	1302772.29	данные отсутствуют	данные отсутствуют
3399	751674.58	1302756.75	данные отсутствуют	данные отсутствуют
3400	751684.67	1302741.2	данные отсутствуют	данные отсутствуют
3401	751686.67	1302738.53	данные отсутствуют	данные отсутствуют
3402	751753.29	1302685.64	данные отсутствуют	данные отсутствуют
Государственный регистратор				ФГИС ЕГРН
полное наименование должности			подпись	инициалы, фамилия

М.П.

Раздел 4.2

Выписка из Единого государственного реестра недвижимости об объекте недвижимости

Сведения о частях земельного участка

Земельный участок				
(вид объекта недвижимости)				
Лист № _____ Раздела 4.2		Всего листов раздела 4.2 : _____		Всего разделов: _____
30.09.2021 № 99/2021/420838691				
Кадастровый номер:			02:22:000000:205(единое землепользование)	
Номер точки	Координаты, м		Описание закрепления на местности	Средняя квадратическая погрешность определения координат характерных точек границы части земельного участка, м
	X	Y		
1	2	3	4	5
3403	751852.33	1302592.99	данные отсутствуют	данные отсутствуют
3404	751970.52	1302503.54	данные отсутствуют	данные отсутствуют
3405	752159.02	1302372.56	данные отсутствуют	данные отсутствуют
3406	752251.67	1302308.66	данные отсутствуют	данные отсутствуют
3407	752446.54	1302177.68	данные отсутствуют	данные отсутствуют
3445	751620.53	1303687.02	данные отсутствуют	данные отсутствуют
3446	751616.83	1303697.61	данные отсутствуют	данные отсутствуют
3447	751616.82	1303697.62	данные отсутствуют	данные отсутствуют
3448	751613.8	1303709.97	данные отсутствуют	данные отсутствуют
3449	751611.33	1303723.42	данные отсутствуют	данные отсутствуют
3450	751609.96	1303746.21	данные отсутствуют	данные отсутствуют
3451	751609.32	1303775.56	данные отсутствуют	данные отсутствуют
3452	751610.68	1303799.44	данные отсутствуют	данные отсутствуют
3453	751610.88	1303817.71	данные отсутствуют	данные отсутствуют
3454	751610.88	1303830.74	данные отсутствуют	данные отсутствуют
3455	751611.07	1303838.71	данные отсутствуют	данные отсутствуют
3456	751611.65	1303844.55	данные отсутствуют	данные отсутствуют
Государственный регистратор				ФГИС ЕГРН
полное наименование должности			подпись	инициалы, фамилия

М.П.

Выписка из Единого государственного реестра недвижимости об объекте недвижимости
Сведения о частях земельного участка

Земельный участок				
(вид объекта недвижимости)				
Лист № _____ Раздела 4.2		Всего листов раздела 4.2 : _____		Всего разделов: _____
30.09.2021 № 99/2021/420838691				
Кадастровый номер:			02:22:000000:205(единое землепользование)	
Номер точки	Координаты, м		Описание закрепления на местности	Средняя квадратическая погрешность определения координат характерных точек границы части земельного участка, м
	X	Y		
1	2	3	4	5
3457	751612.43	1303848.04	данные отсутствуют	данные отсутствуют
3458	751612.44	1303848.07	данные отсутствуют	данные отсутствуют
3459	751612.45	1303848.08	данные отсутствуют	данные отсутствуют
3460	751615.64	1303852.14	данные отсутствуют	данные отсутствуют
3461	751616.8	1303857.54	данные отсутствуют	данные отсутствуют
3462	751613.3	1303871.12	данные отсутствуют	данные отсутствуют
3463	751610.78	1303880.79	данные отсутствуют	данные отсутствуют
3464	751607.35	1303897.11	данные отсутствуют	данные отсутствуют
3465	751603.92	1303913.45	данные отсутствуют	данные отсутствуют
3466	751601.31	1303930.34	данные отсутствуют	данные отсутствуют
3467	751602.69	1303986.19	данные отсутствуют	данные отсутствуют
3468	751604.47	1304008.41	данные отсутствуют	данные отсутствуют
3475	750755.72	1303912.94	данные отсутствуют	данные отсутствуют
3476	750807.12	1303872.06	данные отсутствуют	данные отсутствуют
3477	750855.64	1303845.38	данные отсутствуют	данные отсутствуют
3478	750887.58	1303816.63	данные отсутствуют	данные отсутствуют
3479	750967.45	1303755.93	данные отсутствуют	данные отсутствуют
Государственный регистратор				ФГИС ЕГРН
полное наименование должности			подпись	инициалы, фамилия

М.П.

Выписка из Единого государственного реестра недвижимости об объекте недвижимости
Сведения о частях земельного участка

Земельный участок				
(вид объекта недвижимости)				
Лист № _____ Раздела 4.2		Всего листов раздела 4.2 : _____		Всего разделов: _____
30.09.2021 № 99/2021/420838691				
Кадастровый номер:			02:22:000000:205(единое землепользование)	
Номер точки	Координаты, м		Описание закрепления на местности	Средняя квадратическая погрешность определения координат характерных точек границы части земельного участка, м
	X	Y		
1	2	3	4	5
3480	751024.97	1303695.22	данные отсутствуют	данные отсутствуют
3481	751159.13	1303541.87	данные отсутствуют	данные отсутствуют
3482	751242.21	1303468.4	данные отсутствуют	данные отсутствуют
3483	751270.97	1303420.45	данные отсутствуют	данные отсутствуют
3484	751293.34	1303353.36	данные отсутствуют	данные отсутствуют
3485	751306.12	1303299.05	данные отсутствуют	данные отсутствуют
3486	751318.89	1303267.1	данные отсутствуют	данные отсутствуют
3487	751328.48	1303241.56	данные отсутствуют	данные отсутствуют
3488	751350.82	1303219.22	данные отсутствуют	данные отсутствуют
3489	751424.3	1303161.71	данные отсутствуют	данные отсутствуют
3490	751494.47	1303088.35	данные отсутствуют	данные отсутствуют
3491	751513.6	1303168.06	данные отсутствуют	данные отсутствуют
3492	751558.33	1303346.96	данные отсутствуют	данные отсутствуют
3493	751587.07	1303525.86	данные отсутствуют	данные отсутствуют
3498	753991.69	1297060.21	данные отсутствуют	данные отсутствуют
3499	753803.39	1297617.87	данные отсутствуют	данные отсутствуют
3500	753674.47	1297873.37	данные отсутствуют	данные отсутствуют
Государственный регистратор				ФГИС ЕГРН
полное наименование должности			подпись	инициалы, фамилия

М.П.

Выписка из Единого государственного реестра недвижимости об объекте недвижимости

Сведения о частях земельного участка

Земельный участок				
(вид объекта недвижимости)				
Лист № _____ Раздела 4.2		Всего листов раздела 4.2 : _____		Всего разделов: _____
30.09.2021 № 99/2021/420838691				
Кадастровый номер:			02:22:000000:205(единое землепользование)	
Номер точки	Координаты, м		Описание закрепления на местности	Средняя квадратическая погрешность определения координат характерных точек границы части земельного участка, м
	X	Y		
1	2	3	4	5
3511	753817.89	1296064.25	данные отсутствуют	данные отсутствуют
3512	753827.11	1296046.48	данные отсутствуют	данные отсутствуют
3513	753833.19	1296034.77	данные отсутствуют	данные отсутствуют
3514	753855.27	1296053.54	данные отсутствуют	данные отсутствуют
3516	753534.11	1298120.07	данные отсутствуют	данные отсутствуют
3655	747595.73	1300306.77	данные отсутствуют	данные отсутствуют
3656	747620.18	1300328.03	данные отсутствуют	данные отсутствуют
3657	747644.63	1300398.19	данные отсутствуют	данные отсутствуют
3658	747682.37	1300465.69	данные отсутствуют	данные отсутствуют
3659	748170.63	1301049.12	данные отсутствуют	данные отсутствуют
3660	748144.1	1301432.05	данные отсутствуют	данные отсутствуют
3661	747930.08	1301478.67	данные отсутствуют	данные отсутствуют
3662	747762.68	1301518.93	данные отсутствуют	данные отсутствуют
3666	747624.62	1301525.56	данные отсутствуют	данные отсутствуют
3669	747340.2	1301570.23	данные отсутствуют	данные отсутствуют
3670	747212.7	1301570.23	данные отсутствуют	данные отсутствуют
3671	747145.6	1301596.03	данные отсутствуют	данные отсутствуют
Государственный регистратор				ФГИС ЕГРН
полное наименование должности			подпись	инициалы, фамилия

М.П.

Раздел 4.2

Выписка из Единого государственного реестра недвижимости об объекте недвижимости

Сведения о частях земельного участка

Земельный участок				
(вид объекта недвижимости)				
Лист № _____ Раздела 4.2		Всего листов раздела 4.2 : _____		Всего разделов: _____
30.09.2021 № 99/2021/420838691				
Кадастровый номер:			02:22:000000:205(единое землепользование)	
Номер точки	Координаты, м		Описание закрепления на местности	Средняя квадратическая погрешность определения координат характерных точек границы части земельного участка, м
	X	Y		
1	2	3	4	5
3672	747037.22	1301627	данные отсутствуют	данные отсутствуют
3673	746968.17	1301646.72	данные отсутствуют	данные отсутствуют
3674	746964.95	1301646.77	данные отсутствуют	данные отсутствуют
3675	746954.98	1301647.48	данные отсутствуют	данные отсутствуют
3676	746947.7	1301649.05	данные отсутствуют	данные отсутствуют
3677	746889.43	1301657.38	данные отсутствуют	данные отсутствуют
3678	746814.76	1301660.18	данные отсутствуют	данные отсутствуют
3683	746863.19	1301354.54	данные отсутствуют	данные отсутствуют
3684	746776.16	1301342.85	данные отсутствуют	данные отсутствуют
3687	746691.42	1301208.94	данные отсутствуют	данные отсутствуют
3688	746727.54	1301162.49	данные отсутствуют	данные отсутствуют
3700	746686.26	1300945.71	данные отсутствуют	данные отсутствуют
3707	746557.22	1300749.59	данные отсутствуют	данные отсутствуют
3708	746526.25	1300661.85	данные отсутствуют	данные отсутствуют
3709	746495.29	1300568.95	данные отсутствуют	данные отсутствуют
3714	746993.49	1300374.7	данные отсутствуют	данные отсутствуют
3715	747111.66	1300369.04	данные отсутствуют	данные отсутствуют
Государственный регистратор				ФГИС ЕГРН
полное наименование должности			подпись	инициалы, фамилия

М.П.

Выписка из Единого государственного реестра недвижимости об объекте недвижимости
Сведения о частях земельного участка

Земельный участок			
(вид объекта недвижимости)			
Лист №	Раздела 4.2	Всего листов раздела 4.2: ____	Всего разделов: ____
Всего листов выписки: ____			
30.09.2021 № 99/2021/420838691			
Кадастровый номер:		02:22:000000:205(единое землепользование)	

Номер точки	Координаты, м		Описание закрепления на местности	Средняя квадратическая погрешность определения координат характерных точек границы части земельного участка, м
	X	Y		
1	2	3	4	5
3716	747272.97	1300355.44	данные отсутствуют	данные отсутствуют
3717	747451.78	1300334.06	данные отсутствуют	данные отсутствуют
3718	747625.24	1300256.32	данные отсутствуют	данные отсутствуют
3724	747381.62	1299921.86	данные отсутствуют	данные отсутствуют
3725	747051.99	1299554.27	данные отсутствуют	данные отсутствуют
3729	746631.49	1299352.75	данные отсутствуют	данные отсутствуют
3733	745999.58	1299137.27	данные отсутствуют	данные отсутствуют
3734	745770.87	1298514.01	данные отсутствуют	данные отсутствуют
3735	746742.48	1297765.27	данные отсутствуют	данные отсутствуют
3736	746922.9	1297622.54	данные отсутствуют	данные отсутствуют
3737	747308.68	1297352.85	данные отсутствуют	данные отсутствуют
3737	747308.68	1297352.85	данные отсутствуют	данные отсутствуют
3738	747542.47	1297774.97	данные отсутствуют	данные отсутствуют
3739	747655.47	1297950.32	данные отсутствуют	данные отсутствуют
3740	747628.19	1298043.83	данные отсутствуют	данные отсутствуют
3741	748062	1298637.4	данные отсутствуют	данные отсутствуют
3742	748219.16	1298802.35	данные отсутствуют	данные отсутствуют
Государственный регистратор				ФГИС ЕГРН
полное наименование должности		подпись		инициалы, фамилия

М.П.

Раздел 4.2

Выписка из Единого государственного реестра недвижимости об объекте недвижимости
Сведения о частях земельного участка

Земельный участок			
(вид объекта недвижимости)			
Лист №	Раздела 4.2	Всего листов раздела 4.2: ____	Всего разделов: ____
Всего листов выписки: ____			
30.09.2021 № 99/2021/420838691			
Кадастровый номер:		02:22:000000:205(единое землепользование)	

Номер точки	Координаты, м		Описание закрепления на местности	Средняя квадратическая погрешность определения координат характерных точек границы части земельного участка, м
	X	Y		
1	2	3	4	5
3743	748469.83	1299014.06	данные отсутствуют	данные отсутствуют
3744	748932.38	1300880.64	данные отсутствуют	данные отсутствуют
3745	748944.18	1300871.87	данные отсутствуют	данные отсутствуют
3745	748944.18	1300871.87	данные отсутствуют	данные отсутствуют
3746	748916.43	1300873.05	данные отсутствуют	данные отсутствуют
3747	748867.95	1300914.12	данные отсутствуют	данные отсутствуют
3748	748872.51	1300924.88	данные отсутствуют	данные отсутствуют
3749	751836.08	1299020.36	данные отсутствуют	данные отсутствуют
3750	751834.54	1299025.43	данные отсутствуют	данные отсутствуют
3751	751785.82	1299170.37	данные отсутствуют	данные отсутствуют
3752	751768.36	1299340.59	данные отсутствуют	данные отсутствуют
3753	751763.96	1299374.77	данные отсутствуют	данные отсутствуют
3754	751799.38	1299475.01	данные отсутствуют	данные отсутствуют
3755	751822.05	1299543.01	данные отсутствуют	данные отсутствуют
3756	751929.45	1299750.04	данные отсутствуют	данные отсутствуют
3757	751969.67	1299793.79	данные отсутствуют	данные отсутствуют
3758	751982.9	1299820.27	данные отсутствуют	данные отсутствуют
Государственный регистратор				ФГИС ЕГРН
полное наименование должности		подпись		инициалы, фамилия

М.П.

Выписка из Единого государственного реестра недвижимости об объекте недвижимости

Сведения о частях земельного участка

Земельный участок				
(вид объекта недвижимости)				
Лист № _____ Раздела 4.2		Всего листов раздела 4.2 : _____		Всего разделов: _____
30.09.2021 № 99/2021/420838691				
Кадастровый номер:			02:22:000000:205(единое землепользование)	
Номер точки	Координаты, м		Описание закрепления на местности	Средняя квадратическая погрешность определения координат характерных точек границы части земельного участка, м
	X	Y		
1	2	3	4	5
3759	752065.04	1299944.56	данные отсутствуют	данные отсутствуют
3760	752149.29	1300084.2	данные отсутствуют	данные отсутствуют
3761	752123.53	1300153.74	данные отсутствуют	данные отсутствуют
3762	752058.84	1300174.44	данные отсутствуют	данные отсутствуют
3763	751777.48	1300228.56	данные отсутствуют	данные отсутствуют
3764	751622.79	1300244.31	данные отсутствуют	данные отсутствуют
3801	752377.23	1302195.34	данные отсутствуют	данные отсутствуют
3803	752201.39	1302312.57	данные отсутствуют	данные отсутствуют
3804	752178.88	1302327.18	данные отсутствуют	данные отсутствуют
3805	752161.08	1302342.34	данные отсутствуют	данные отсутствуют
3806	752129.47	1302365.69	данные отсутствуют	данные отсутствуют
3807	752058.9	1302411.99	данные отсутствуют	данные отсутствуют
3808	751993.79	1302456.34	данные отсутствуют	данные отсутствуют
3809	751939.14	1302495.23	данные отсутствуют	данные отсутствуют
3810	751899.89	1302520.04	данные отсутствуют	данные отсутствуют
3811	751870.64	1302541.74	данные отсутствуют	данные отсутствуют
3812	751839.49	1302564.39	данные отсутствуют	данные отсутствуют
Государственный регистратор				ФГИС ЕГРН
полное наименование должности			подпись	инициалы, фамилия

М.П.

Раздел 4.2

Выписка из Единого государственного реестра недвижимости об объекте недвижимости

Сведения о частях земельного участка

Земельный участок				
(вид объекта недвижимости)				
Лист № _____ Раздела 4.2		Всего листов раздела 4.2 : _____		Всего разделов: _____
30.09.2021 № 99/2021/420838691				
Кадастровый номер:			02:22:000000:205(единое землепользование)	
Номер точки	Координаты, м		Описание закрепления на местности	Средняя квадратическая погрешность определения координат характерных точек границы части земельного участка, м
	X	Y		
1	2	3	4	5
3813	751820.14	1302581.87	данные отсутствуют	данные отсутствуют
3814	751811.37	1302593.28	данные отсутствуют	данные отсутствуют
3815	751810.41	1302605.16	данные отсутствуют	данные отсутствуют
3816	751811.2	1302614.53	данные отсутствуют	данные отсутствуют
3817	751813.52	1302618.39	данные отсутствуют	данные отсутствуют
3818	751813.52	1302621.43	данные отсутствуют	данные отсутствуют
3819	751802.68	1302630.72	данные отсутствуют	данные отсутствуют
3820	751793.37	1302635.37	данные отсутствуют	данные отсутствуют
3821	751783.26	1302636.93	данные отсутствуют	данные отсутствуют
3822	751763.8	1302663.38	данные отсутствуют	данные отсутствуют
3823	751750.6	1302675.03	данные отсутствуют	данные отсутствуют
3824	751735.83	1302689.02	данные отсутствуют	данные отсутствуют
3825	751719.51	1302699.9	данные отсутствуют	данные отсутствуют
3826	751708.62	1302709.25	данные отсутствуют	данные отсутствуют
3827	751696.19	1302725.57	данные отсутствуют	данные отсутствуют
3828	751686.13	1302738.97	данные отсутствуют	данные отсутствуют
3829	751644.67	1302771.89	данные отсутствуют	данные отсутствуют
Государственный регистратор				ФГИС ЕГРН
полное наименование должности			подпись	инициалы, фамилия

М.П.

Выписка из Единого государственного реестра недвижимости об объекте недвижимости
Сведения о частях земельного участка

Земельный участок				
(вид объекта недвижимости)				
Лист № _____ Раздела 4.2		Всего листов раздела 4.2 : _____		Всего разделов: _____
30.09.2021 № 99/2021/420838691				
Кадастровый номер:			02:22:000000:205(единое землепользование)	
Номер точки	Координаты, м		Описание закрепления на местности	Средняя квадратическая погрешность определения координат характерных точек границы части земельного участка, м
	X	Y		
1	2	3	4	5
3830	751619.71	1302795.08	данные отсутствуют	данные отсутствуют
3831	751609.2	1302798.58	данные отсутствуют	данные отсутствуют
3832	751594.42	1302801.69	данные отсутствуют	данные отсутствуют
3833	751580.41	1302806.35	данные отсутствуют	данные отсутствуют
3834	751567.96	1302816.49	данные отсутствуют	данные отсутствуют
3835	751561.74	1302825.03	данные отсутствуют	данные отсутствуют
3836	751554.74	1302833.57	данные отсутствуют	данные отсутствуют
3837	751543.88	1302843.67	данные отсутствуют	данные отсутствуют
3838	751533.75	1302849.91	данные отсутствуют	данные отсутствуют
3839	751522.08	1302871.69	данные отсутствуют	данные отсутствуют
3840	751519.45	1302882.03	данные отсутствуют	данные отсутствуют
3841	751524.7	1302891.87	данные отсутствуют	данные отсутствуют
3842	751532.98	1302898.97	данные отсутствуют	данные отсутствуют
3843	751539.85	1302911.99	данные отсутствуют	данные отсутствуют
3844	751544.1	1302932.97	данные отсутствуют	данные отсутствуют
3845	751545.4	1302954.1	данные отсутствуют	данные отсутствуют
3846	751543.07	1302970.39	данные отсутствуют	данные отсутствуют
Государственный регистратор				ФГИС ЕГРН
полное наименование должности			подпись	инициалы, фамилия

М.П.

Раздел 4.2

Выписка из Единого государственного реестра недвижимости об объекте недвижимости
Сведения о частях земельного участка

Земельный участок				
(вид объекта недвижимости)				
Лист № _____ Раздела 4.2		Всего листов раздела 4.2 : _____		Всего разделов: _____
30.09.2021 № 99/2021/420838691				
Кадастровый номер:			02:22:000000:205(единое землепользование)	
Номер точки	Координаты, м		Описание закрепления на местности	Средняя квадратическая погрешность определения координат характерных точек границы части земельного участка, м
	X	Y		
1	2	3	4	5
3847	751538.41	1302980.48	данные отсутствуют	данные отсутствуют
3848	751535.3	1302988.29	данные отсутствуют	данные отсутствуют
3849	751540.75	1303013.97	данные отсутствуют	данные отсутствуют
3850	751542.74	1303019.12	данные отсутствуют	данные отсутствуют
3851	751581.76	1303124.49	данные отсутствуют	данные отсутствуют
3852	751650.27	1303256.08	данные отсутствуют	данные отсутствуют
3853	751667.85	1303276.09	данные отсутствуют	данные отсутствуют
3854	751700.59	1303495.59	данные отсутствуют	данные отсутствуют
3855	751656.33	1303558.35	данные отсутствуют	данные отсутствуют
3856	751643.3	1303596.55	данные отсутствуют	данные отсутствуют
3857	751494.52	1303088.17	данные отсутствуют	данные отсутствуют
3858	751424.24	1303161.64	данные отсутствуют	данные отсутствуют
3859	751350.76	1303219.15	данные отсутствуют	данные отсутствуют
3860	751328.4	1303241.51	данные отсутствуют	данные отсутствуют
3861	751318.81	1303267.07	данные отсутствуют	данные отсутствуют
3862	751306.03	1303299.02	данные отсутствуют	данные отсутствуют
3863	751293.25	1303353.33	данные отсутствуют	данные отсутствуют
Государственный регистратор				ФГИС ЕГРН
полное наименование должности			подпись	инициалы, фамилия

М.П.

Сведения о частях земельного участка

Земельный участок				
(вид объекта недвижимости)				
Лист № _____ Раздела 4.2		Всего листов раздела 4.2 : _____		Всего разделов: _____
30.09.2021 № 99/2021/420838691				
Кадастровый номер:			02:22:000000:205(единое землепользование)	
Номер точки	Координаты, м		Описание закрепления на местности	Средняя квадратическая погрешность определения координат характерных точек границы части земельного участка, м
	X	Y		
1	2	3	4	5
3864	751270.89	1303420.42	данные отсутствуют	данные отсутствуют
3865	751242.14	1303468.34	данные отсутствуют	данные отсутствуют
3866	751159.07	1303541.81	данные отсутствуют	данные отсутствуют
3867	751094.95	1303615.09	данные отсутствуют	данные отсутствуют
3868	750727.85	1303938.03	данные отсутствуют	данные отсутствуют
3869	750716.3	1303944.29	данные отсутствуют	данные отсутствуют
3870	750472.2	1304125.1	данные отсутствуют	данные отсутствуют
3871	749933.37	1303939.04	данные отсутствуют	данные отсутствуют
3872	749754.17	1303809.92	данные отсутствуют	данные отсутствуют
3873	749520.47	1303660.84	данные отсутствуют	данные отсутствуют
3874	749112.36	1302908.52	данные отсутствуют	данные отсутствуют
3875	749002.88	1302211.21	данные отсутствуют	данные отсутствуют
3876	749058.94	1302174.21	данные отсутствуют	данные отсутствуют
3877	749126.41	1302129.78	данные отсутствуют	данные отсутствуют
3878	749456.68	1302321.56	данные отсутствуют	данные отсутствуют
3879	749566.82	1302401.71	данные отсутствуют	данные отсутствуют
3880	749736.74	1302544.21	данные отсутствуют	данные отсутствуют
Государственный регистратор				ФГИС ЕГРН
полное наименование должности			подпись	инициалы, фамилия

М.П.

Раздел 4.2

Выписка из Единого государственного реестра недвижимости об объекте недвижимости

Сведения о частях земельного участка

Земельный участок				
(вид объекта недвижимости)				
Лист № _____ Раздела 4.2		Всего листов раздела 4.2 : _____		Всего разделов: _____
30.09.2021 № 99/2021/420838691				
Кадастровый номер:			02:22:000000:205(единое землепользование)	
Номер точки	Координаты, м		Описание закрепления на местности	Средняя квадратическая погрешность определения координат характерных точек границы части земельного участка, м
	X	Y		
1	2	3	4	5
3881	749990.99	1302675.08	данные отсутствуют	данные отсутствуют
3882	750175.19	1302753.91	данные отсутствуют	данные отсутствуют
3883	750202.74	1302743.64	данные отсутствуют	данные отсутствуют
3884	750204.93	1302733.43	данные отсутствуют	данные отсутствуют
3885	750325.23	1302172.03	данные отсутствуют	данные отсутствуют
3886	750088.42	1301706.58	данные отсутствуют	данные отсутствуют
3887	750083.47	1301696.05	данные отсутствуют	данные отсутствуют
3888	750093.73	1301619.38	данные отсутствуют	данные отсутствуют
3889	750121.2	1301344.68	данные отсутствуют	данные отсутствуют
3890	750177.45	1301009.81	данные отсутствуют	данные отсутствуют
3891	750216.7	1300724.65	данные отсутствуют	данные отсутствуют
3892	750245.47	1300524.51	данные отсутствуют	данные отсутствуют
3893	750276.84	1300303.75	данные отсутствуют	данные отсутствуют
3894	750279.48	1300285.14	данные отсутствуют	данные отсутствуют
3895	750087.19	1300300.83	данные отсутствуют	данные отсутствуют
3897	749764.81	1300330.64	данные отсутствуют	данные отсутствуют
3898	749714.83	1300334.72	данные отсутствуют	данные отсутствуют
Государственный регистратор				ФГИС ЕГРН
полное наименование должности			подпись	инициалы, фамилия

М.П.

Выписка из Единого государственного реестра недвижимости об объекте недвижимости
Сведения о частях земельного участка

Земельный участок			
(вид объекта недвижимости)			
Лист №	Раздела 4.2	Всего листов раздела 4.2: ____	Всего разделов: ____
Всего листов выписки: ____			
30.09.2021 № 99/2021/420838691			
Кадастровый номер:		02:22:000000:205(единое землепользование)	

Номер точки	Координаты, м		Описание закрепления на местности	Средняя квадратическая погрешность определения координат характерных точек границы части земельного участка, м
	X	Y		
1	2	3	4	5
3899	749713.66	1300338.49	данные отсутствуют	данные отсутствуют
3900	749702.4	1300340.23	данные отсутствуют	данные отсутствуют
3901	749707.6	1300358.21	данные отсутствуют	данные отсутствуют
3902	749705.4	1300365.38	данные отсутствуют	данные отсутствуют
3903	749459.65	1300391.88	данные отсутствуют	данные отсутствуют
3904	749484.15	1300032.58	данные отсутствуют	данные отсутствуют
3905	749925.1	1299926.42	данные отсутствуют	данные отсутствуют
3906	750121.09	1299754.94	данные отсутствуют	данные отсутствуют
3907	750382.39	1299795.77	данные отсутствуют	данные отсутствуют
3908	750480.38	1299983.58	данные отсутствуют	данные отсутствуют
3909	750725.36	1299803.94	данные отсутствуют	данные отсутствуют
3910	751394.96	1299852.93	данные отсутствуют	данные отсутствуют
3911	751484.78	1298971.02	данные отсутствуют	данные отсутствуют
3912	751737.92	1298521.9	данные отсутствуют	данные отсутствуют
3913	751990.82	1298405.06	данные отсутствуют	данные отсутствуют
3914	752484.94	1298444.07	данные отсутствуют	данные отсутствуют
3915	752991.34	1298297.14	данные отсутствуют	данные отсутствуют
Государственный регистратор				ФГИС ЕГРН
полное наименование должности			подпись	инициалы, фамилия

М.П.

Выписка из Единого государственного реестра недвижимости об объекте недвижимости
Сведения о частях земельного участка

Земельный участок			
(вид объекта недвижимости)			
Лист №	Раздела 4.2	Всего листов раздела 4.2: ____	Всего разделов: ____
Всего листов выписки: ____			
30.09.2021 № 99/2021/420838691			
Кадастровый номер:		02:22:000000:205(единое землепользование)	

Номер точки	Координаты, м		Описание закрепления на местности	Средняя квадратическая погрешность определения координат характерных точек границы части земельного участка, м
	X	Y		
1	2	3	4	5
3916	752991.94	1298281.53	данные отсутствуют	данные отсутствуют
3917	753476.9	1298137.11	данные отсутствуют	данные отсутствуют
3917	753476.9	1298137.11	данные отсутствуют	данные отсутствуют
3918	753240.44	1298587.22	данные отсутствуют	данные отсутствуют
3919	752399.35	1298709.71	данные отсутствуют	данные отсутствуют
3920	752397.39	1298710.29	данные отсутствуют	данные отсутствуют
3921	752259.39	1298730.44	данные отсутствуют	данные отсутствуют
3922	752111.89	1298771.85	данные отсутствуют	данные отсутствуют
3923	751889.34	1298862.42	данные отсутствуют	данные отсутствуют
3924	751839.24	1299011.45	данные отсутствуют	данные отсутствуют
3932	747305.8	1301584.34	данные отсутствуют	данные отсутствуют
3936	747414.1	1302206.92	данные отсутствуют	данные отсутствуют
3937	747414.08	1302206.92	данные отсутствуют	данные отсутствуют
3938	747413.02	1302207.2	данные отсутствуют	данные отсутствуют
3939	747379.7	1302184.99	данные отсутствуют	данные отсутствуют
3940	747343.09	1302141.06	данные отсутствуют	данные отсутствуют
3941	747224.07	1302036.68	данные отсутствуют	данные отсутствуют
Государственный регистратор				ФГИС ЕГРН
полное наименование должности			подпись	инициалы, фамилия

М.П.

Выписка из Единого государственного реестра недвижимости об объекте недвижимости

Сведения о частях земельного участка

Земельный участок				
(вид объекта недвижимости)				
Лист № _____ Раздела 4.2		Всего листов раздела 4.2 : _____		Всего разделов: _____
30.09.2021 № 99/2021/420838691				
Кадастровый номер:			02:22:000000:205(единое землепользование)	
Номер точки	Координаты, м		Описание закрепления на местности	Средняя квадратическая погрешность определения координат характерных точек границы части земельного участка, м
	X	Y		
1	2	3	4	5
3942	747223.79	1302036.45	данные отсутствуют	данные отсутствуют
3943	747196.16	1301999.32	данные отсутствуют	данные отсутствуют
3944	747156.54	1301996.49	данные отсутствуют	данные отсутствуют
3945	747156.27	1301996.38	данные отсутствуют	данные отсутствуют
3946	747155.89	1301996.38	данные отсутствуют	данные отсутствуют
3947	747063.82	1301974.33	данные отсутствуют	данные отсутствуют
3948	747063.22	1301974.05	данные отсутствуют	данные отсутствуют
3949	747026.53	1301930.86	данные отсутствуют	данные отсутствуют
3950	747026.31	1301930.48	данные отсутствуют	данные отсутствуют
3951	746996.99	1301910.32	данные отсутствуют	данные отсутствуют
3952	746943.9	1301893.85	данные отсутствуют	данные отсутствуют
3953	746916.45	1301886.53	данные отсутствуют	данные отсутствуют
3954	746879.84	1301849.92	данные отсутствуют	данные отсутствуют
3955	746826.71	1301818.77	данные отсутствуют	данные отсутствуют
3956	746826.48	1301818.73	данные отсутствуют	данные отсутствуют
3957	746793.87	1301798.17	данные отсутствуют	данные отсутствуют
3961	746888.74	1301668.13	данные отсутствуют	данные отсутствуют
Государственный регистратор				ФГИС ЕГРН
полное наименование должности			подпись	инициалы, фамилия

М.П.

Раздел 4.2

Выписка из Единого государственного реестра недвижимости об объекте недвижимости

Сведения о частях земельного участка

Земельный участок				
(вид объекта недвижимости)				
Лист № _____ Раздела 4.2		Всего листов раздела 4.2 : _____		Всего разделов: _____
30.09.2021 № 99/2021/420838691				
Кадастровый номер:			02:22:000000:205(единое землепользование)	
Номер точки	Координаты, м		Описание закрепления на местности	Средняя квадратическая погрешность определения координат характерных точек границы части земельного участка, м
	X	Y		
1	2	3	4	5
3962	746899.58	1301667.38	данные отсутствуют	данные отсутствуют
3963	746929.16	1301665.3	данные отсутствуют	данные отсутствуют
3964	746958.54	1301662.08	данные отсутствуют	данные отсутствуют
3965	746989.47	1301656.63	данные отсутствуют	данные отсутствуют
3966	746997.68	1301655.13	данные отсутствуют	данные отсутствуют
3967	747044.73	1301641.55	данные отсутствуют	данные отсутствуют
3968	747112.6	1301622.14	данные отсутствуют	данные отсутствуют
3969	747117.28	1301620.49	данные отсутствуют	данные отсутствуют
3970	747195.54	1301599.53	данные отсутствуют	данные отсутствуют
3971	747245.28	1301588.42	данные отсутствуют	данные отсутствуют
3972	747270.01	1301583.47	данные отсутствуют	данные отсутствуют
3972	747270.01	1301583.47	данные отсутствуют	данные отсутствуют
3973	747292.87	1301583.77	данные отсутствуют	данные отсутствуют
3974	748732.71	1303111.22	данные отсутствуют	данные отсутствуют
3975	748026.21	1303211.55	данные отсутствуют	данные отсутствуют
3976	748027.34	1303209.73	данные отсутствуют	данные отсутствуют
3977	748027.35	1303209.72	данные отсутствуют	данные отсутствуют
Государственный регистратор				ФГИС ЕГРН
полное наименование должности			подпись	инициалы, фамилия

М.П.

Выписка из Единого государственного реестра недвижимости об объекте недвижимости
Сведения о частях земельного участка

Земельный участок			
(вид объекта недвижимости)			
Лист №	Раздела 4.2	Всего листов раздела 4.2: ____	Всего разделов: ____
Всего листов выписки: ____			
30.09.2021 № 99/2021/420838691			
Кадастровый номер:		02:22:000000:205(единое землепользование)	

Номер точки	Координаты, м		Описание закрепления на местности	Средняя квадратическая погрешность определения координат характерных точек границы части земельного участка, м
	X	Y		
1	2	3	4	5
3978	748028.72	1303205.06	данные отсутствуют	данные отсутствуют
3979	748028.72	1303205.03	данные отсутствуют	данные отсутствуют
3980	748028.72	1303205.01	данные отсутствуют	данные отсутствуют
3981	748027.9	1303201.99	данные отсутствуют	данные отсутствуют
3982	748027.89	1303201.96	данные отсутствуют	данные отсутствуют
3983	748024.87	1303197.29	данные отсутствуют	данные отсутствуют
3984	748023.63	1303195.13	данные отсутствуют	данные отсутствуют
3986	748022.4	1303093.18	данные отсутствуют	данные отсутствуют
3987	748005.89	1303065.69	данные отсутствуют	данные отсутствуют
3989	747931.09	1303007.95	данные отсутствуют	данные отсутствуют
3990	747931.86	1303002.79	данные отсутствуют	данные отсутствуют
3991	747931.86	1303002.77	данные отсутствуют	данные отсутствуют
3992	747930.49	1302995.91	данные отсутствуют	данные отсутствуют
3993	747930.48	1302995.89	данные отсутствуют	данные отсутствуют
3994	747930.47	1302995.88	данные отсутствуют	данные отсутствуют
3995	747926.91	1302991.22	данные отсутствуют	данные отсутствуют
3996	747923.63	1302984.66	данные отсутствуют	данные отсутствуют
Государственный регистратор				ФГИС ЕГРН
полное наименование должности		подпись		инициалы, фамилия

М.П.

Выписка из Единого государственного реестра недвижимости об объекте недвижимости
Сведения о частях земельного участка

Земельный участок			
(вид объекта недвижимости)			
Лист №	Раздела 4.2	Всего листов раздела 4.2: ____	Всего разделов: ____
Всего листов выписки: ____			
30.09.2021 № 99/2021/420838691			
Кадастровый номер:		02:22:000000:205(единое землепользование)	

Номер точки	Координаты, м		Описание закрепления на местности	Средняя квадратическая погрешность определения координат характерных точек границы части земельного участка, м
	X	Y		
1	2	3	4	5
3997	747923.08	1302976.15	данные отсутствуют	данные отсутствуют
3998	747921.16	1302968.74	данные отсутствуют	данные отсутствуют
3999	747921.15	1302968.72	данные отсутствуют	данные отсутствуют
4000	747921.14	1302968.7	данные отсутствуют	данные отсутствуют
4001	747917.02	1302963.49	данные отсутствуют	данные отсутствуют
4002	747914.17	1302959.89	данные отсутствуют	данные отсутствуют
4003	747912.7	1302955.32	данные отсутствуют	данные отсутствуют
4004	747912.37	1302950.92	данные отсутствуют	данные отсутствуют
4005	747912.36	1302950.89	данные отсутствуют	данные отсутствуют
4006	747912.35	1302950.88	данные отсутствуют	данные отсутствуют
4007	747910.26	1302947.75	данные отсутствуют	данные отсутствуют
4008	747887.13	1302875.85	данные отсутствуют	данные отсутствуют
4009	747887.4	1302872.46	данные отсутствуют	данные отсутствуют
4010	747889.05	1302861.48	данные отсутствуют	данные отсутствуют
4011	747889.6	1302852.98	данные отсутствуют	данные отсутствуют
4012	747889.6	1302852.96	данные отсутствуют	данные отсутствуют
4013	747888.78	1302845.82	данные отсутствуют	данные отсутствуют
Государственный регистратор				ФГИС ЕГРН
полное наименование должности		подпись		инициалы, фамилия

М.П.

Сведения о частях земельного участка

Земельный участок				
(вид объекта недвижимости)				
Лист № _____ Раздела 4.2		Всего листов раздела 4.2 : _____		Всего разделов: _____
30.09.2021 № 99/2021/420838691				
Кадастровый номер:			02:22:000000:205(единое землепользование)	
Номер точки	Координаты, м		Описание закрепления на местности	Средняя квадратическая погрешность определения координат характерных точек границы части земельного участка, м
	X	Y		
1	2	3	4	5
4014	747888.77	1302845.79	данные отсутствуют	данные отсутствуют
4015	747885.75	1302839.75	данные отсутствуют	данные отсутствуют
4016	747885.74	1302839.73	данные отсутствуют	данные отсутствуют
4017	747881.35	1302834.52	данные отсутствуют	данные отсутствуют
4018	747881.32	1302834.5	данные отсутствуют	данные отсутствуют
4019	747876.1	1302832.03	данные отсутствуют	данные отсутствуют
4020	747876.08	1302832.02	данные отсутствуют	данные отсутствуют
4021	747872.34	1302831.08	данные отсутствуют	данные отсутствуют
4022	747852.1	1302785.57	данные отсутствуют	данные отсутствуют
4023	747835.06	1302767.38	данные отсутствуют	данные отсутствуют
4024	747811.04	1302725.64	данные отсутствуют	данные отсутствуют
4025	747809.99	1302723.3	данные отсутствуют	данные отсутствуют
4026	747809.34	1302722.68	данные отсутствуют	данные отсутствуют
4027	747767.11	1302649.31	данные отсутствуют	данные отсутствуют
4028	747760.56	1302624.45	данные отсутствуют	данные отсутствуют
4029	747722.86	1302572.25	данные отсутствуют	данные отсутствуют
4030	748615.37	1302334.57	данные отсутствуют	данные отсутствуют
Государственный регистратор				ФГИС ЕГРН
полное наименование должности			подпись	инициалы, фамилия

М.П.

Раздел 4.2

Выписка из Единого государственного реестра недвижимости об объекте недвижимости

Сведения о частях земельного участка

Земельный участок				
(вид объекта недвижимости)				
Лист № _____ Раздела 4.2		Всего листов раздела 4.2 : _____		Всего разделов: _____
30.09.2021 № 99/2021/420838691				
Кадастровый номер:			02:22:000000:205(единое землепользование)	
Номер точки	Координаты, м		Описание закрепления на местности	Средняя квадратическая погрешность определения координат характерных точек границы части земельного участка, м
	X	Y		
1	2	3	4	5
4031	748810.94	1302044.02	данные отсутствуют	данные отсутствуют
4031	748810.94	1302044.02	данные отсутствуют	данные отсутствуют
9058	748808.41	1302078.46	данные отсутствуют	данные отсутствуют
9059	748398.05	1303158.74	данные отсутствуют	данные отсутствуют
9060	748026.07	1303139	данные отсутствуют	данные отсутствуют
9061	747982.87	1303048	данные отсутствуют	данные отсутствуют
9062	748788.61	1302077.2	данные отсутствуют	данные отсутствуют
9063	747715.51	1302593.78	данные отсутствуют	данные отсутствуют
9064	747254.72	1303229.46	данные отсутствуют	данные отсутствуют
9065	746807.6	1301887.96	данные отсутствуют	данные отсутствуют
9066	746745.46	1301806.31	данные отсутствуют	данные отсутствуют
9067	746797	1301859.98	данные отсутствуют	данные отсутствуют
9068	747360	1302194.2	данные отсутствуют	данные отсутствуют
9069	748597.11	1299180.31	данные отсутствуют	данные отсутствуют
9070	748576.44	1299245.8	данные отсутствуют	данные отсутствуют
9071	748568.2	1299979.2	данные отсутствуют	данные отсутствуют
9072	748279.02	1300160.38	данные отсутствуют	данные отсутствуют
Государственный регистратор				ФГИС ЕГРН
полное наименование должности			подпись	инициалы, фамилия

М.П.

Выписка из Единого государственного реестра недвижимости об объекте недвижимости
Сведения о частях земельного участка

Земельный участок				
(вид объекта недвижимости)				
Лист № _____ Раздела 4.2		Всего листов раздела 4.2 : _____		Всего разделов: _____
30.09.2021 № 99/2021/420838691				
Кадастровый номер:			02:22:000000:205(единое землепользование)	
Номер точки	Координаты, м		Описание закрепления на местности	Средняя квадратическая погрешность определения координат характерных точек границы части земельного участка, м
	X	Y		
1	2	3	4	5
9073	748103.44	1300326.18	данные отсутствуют	данные отсутствуют
9074	747784.41	1300267.44	данные отсутствуют	данные отсутствуют
9075	747683.69	1301551.59	данные отсутствуют	данные отсутствуют
9076	747550.54	1301548.59	данные отсутствуют	данные отсутствуют
9077	746848.9	1301412.99	данные отсутствуют	данные отсутствуют
9078	746651.48	1301303.89	данные отсутствуют	данные отсутствуют
9079	746650.26	1301303.33	данные отсутствуют	данные отсутствуют
9080	746650.17	1301303.29	данные отсутствуют	данные отсутствуют
9081	746670.76	1301291.52	данные отсутствуют	данные отсутствуют
9082	746743.03	1301090.23	данные отсутствуют	данные отсутствуют
9083	746717.22	1301033.45	данные отсутствуют	данные отсутствуют
9084	746634.63	1300878.62	данные отсутствуют	данные отсутствуют
9085	746463.98	1300542.11	данные отсутствуют	данные отсутствуют
9086	746729.05	1300416.8	данные отсутствуют	данные отсутствуют
9087	747475.05	1300079.28	данные отсутствуют	данные отсутствуют
9088	752469.59	1302162.05	данные отсутствуют	данные отсутствуют
9088	752469.59	1302162.05	данные отсутствуют	данные отсутствуют
Государственный регистратор				ФГИС ЕГРН
полное наименование должности			подпись	инициалы, фамилия

М.П.

Выписка из Единого государственного реестра недвижимости об объекте недвижимости
Сведения о частях земельного участка

Земельный участок				
(вид объекта недвижимости)				
Лист № _____ Раздела 4.2		Всего листов раздела 4.2 : _____		Всего разделов: _____
30.09.2021 № 99/2021/420838691				
Кадастровый номер:			02:22:000000:205(единое землепользование)	
Номер точки	Координаты, м		Описание закрепления на местности	Средняя квадратическая погрешность определения координат характерных точек границы части земельного участка, м
	X	Y		
1	2	3	4	5
9089	752719.85	1302208.16	данные отсутствуют	данные отсутствуют
9090	753719.47	1302427.82	данные отсутствуют	данные отсутствуют
9091	753904.5	1302724.55	данные отсутствуют	данные отсутствуют
9092	754043.46	1303050.57	данные отсутствуют	данные отсутствуют
9093	754267.93	1303414	данные отсутствуют	данные отсутствуют
9094	755010.31	1305294.64	данные отсутствуют	данные отсутствуют
9095	755046.36	1305781.71	данные отсутствуют	данные отсутствуют
9096	754979.56	1306034.09	данные отсутствуют	данные отсутствуют
9097	751227.81	1309484.64	данные отсутствуют	данные отсутствуют
9098	750733.8	1309163.11	данные отсутствуют	данные отсутствуют
9099	750673.22	1309129.63	данные отсутствуют	данные отсутствуют
9100	750644.59	1309110.45	данные отсутствуют	данные отсутствуют
9101	750645.2	1309110.18	данные отсутствуют	данные отсутствуют
9102	750412.44	1308962.04	данные отсутствуют	данные отсутствуют
9103	750389.08	1308926.3	данные отсутствуют	данные отсутствуют
9104	750127.47	1308474.72	данные отсутствуют	данные отсутствуют
9105	750929.75	1308301.18	данные отсутствуют	данные отсутствуют
Государственный регистратор				ФГИС ЕГРН
полное наименование должности			подпись	инициалы, фамилия

М.П.

Сведения о частях земельного участка

Земельный участок				
(вид объекта недвижимости)				
Лист № _____ Раздела 4.2		Всего листов раздела 4.2 : _____		Всего разделов: _____
30.09.2021 № 99/2021/420838691				
Кадастровый номер:			02:22:000000:205(единое землепользование)	
Номер точки	Координаты, м		Описание закрепления на местности	Средняя квадратическая погрешность определения координат характерных точек границы части земельного участка, м
	X	Y		
1	2	3	4	5
9106	751038.96	1308273.18	данные отсутствуют	данные отсутствуют
9107	751555.53	1308177.19	данные отсутствуют	данные отсутствуют
9108	751638.01	1308071.33	данные отсутствуют	данные отсутствуют
9109	751641.05	1308067.44	данные отсутствуют	данные отсутствуют
9110	751828.96	1307834.88	данные отсутствуют	данные отсутствуют
9111	752014.38	1307609.74	данные отсутствуют	данные отсутствуют
9112	752069.95	1307508.67	данные отсутствуют	данные отсутствуют
9113	752274.5	1306409.1	данные отсутствуют	данные отсутствуют
9114	752339.31	1306472.8	данные отсутствуют	данные отсутствуют
9115	752357.93	1306487.6	данные отсутствуют	данные отсутствуют
9116	752374.39	1306509.54	данные отсутствуют	данные отсутствуют
9117	752410.06	1306571.01	данные отсутствуют	данные отсутствуют
9118	752410.07	1306571.02	данные отсутствуют	данные отсутствуют
9119	752449.04	1306619.31	данные отсутствуют	данные отсутствуют
9120	752449.07	1306619.33	данные отсутствуют	данные отсутствуют
9121	752483.09	1306637.44	данные отсутствуют	данные отсутствуют
9122	752526.97	1306680.78	данные отсутствуют	данные отсутствуют
Государственный регистратор				ФГИС ЕГРН
полное наименование должности			подпись	инициалы, фамилия

М.П.

Раздел 4.2

Выписка из Единого государственного реестра недвижимости об объекте недвижимости

Сведения о частях земельного участка

Земельный участок				
(вид объекта недвижимости)				
Лист № _____ Раздела 4.2		Всего листов раздела 4.2 : _____		Всего разделов: _____
30.09.2021 № 99/2021/420838691				
Кадастровый номер:			02:22:000000:205(единое землепользование)	
Номер точки	Координаты, м		Описание закрепления на местности	Средняя квадратическая погрешность определения координат характерных точек границы части земельного участка, м
	X	Y		
1	2	3	4	5
9123	752556.6	1306732.36	данные отсутствуют	данные отсутствуют
9124	752556.62	1306732.38	данные отсутствуют	данные отсутствуют
9125	752591.45	1306762.46	данные отсутствуют	данные отсутствуют
9126	752599.46	1306779.42	данные отсутствуют	данные отсутствуют
9127	752599.5	1306779.46	данные отсутствуют	данные отсутствуют
9128	752599.54	1306779.47	данные отсутствуют	данные отсутствуют
9129	752599.59	1306779.45	данные отсутствуют	данные отсутствуют
9130	752624.24	1306762.56	данные отсутствуют	данные отсутствуют
9131	752657.2	1306735.16	данные отсутствуют	данные отсутствуют
9132	752657.21	1306735.15	данные отсутствуют	данные отсутствуют
9133	752723.04	1306665.41	данные отсутствуют	данные отсутствуют
9134	752723.05	1306665.4	данные отсутствуют	данные отсутствуют
9135	752736.02	1306643.34	данные отсутствуют	данные отсутствуют
9136	752753.15	1306641.85	данные отсутствуют	данные отсутствуют
9137	752794.39	1306599.54	данные отсутствуют	данные отсутствуют
9138	752804.01	1306582.58	данные отсутствуют	данные отсутствуют
9139	752881.66	1306502.94	данные отсутствуют	данные отсутствуют
Государственный регистратор				ФГИС ЕГРН
полное наименование должности			подпись	инициалы, фамилия

М.П.

Выписка из Единого государственного реестра недвижимости об объекте недвижимости
Сведения о частях земельного участка

Земельный участок			
(вид объекта недвижимости)			
Лист №	Раздела 4.2	Всего листов раздела 4.2 : ____	Всего разделов: ____
Всего листов выписки: ____			
30.09.2021 № 99/2021/420838691			
Кадастровый номер:		02:22:000000:205(единое землепользование)	

Номер точки	Координаты, м		Описание закрепления на местности	Средняя квадратическая погрешность определения координат характерных точек границы части земельного участка, м
	X	Y		
1	2	3	4	5
9140	752898.66	1306483.21	данные отсутствуют	данные отсутствуют
9141	752931.28	1306448.78	данные отсутствуют	данные отсутствуют
9142	753026.94	1304779.63	данные отсутствуют	данные отсутствуют
9143	754024.36	1296292.62	данные отсутствуют	данные отсутствуют
9143	754024.36	1296292.62	данные отсутствуют	данные отсутствуют
9144	754024.32	1296293.52	данные отсутствуют	данные отсутствуют
9145	754024.23	1296295.58	данные отсутствуют	данные отсутствуют
9146	752991.95	1298281.52	данные отсутствуют	данные отсутствуют
9147	753006.55	1297899.92	данные отсутствуют	данные отсутствуют
9148	753007.36	1297878.71	данные отсутствуют	данные отсутствуют
9149	753158.71	1297419.33	данные отсутствуют	данные отсутствуют
9150	753418.52	1296830.62	данные отсутствуют	данные отсутствуют
9151	753591.38	1296489.16	данные отсутствуют	данные отсутствуют
9152	753643.38	1296391.62	данные отсутствуют	данные отсутствуют
9153	751408.68	1300086.84	данные отсутствуют	данные отсутствуют
9154	751258.45	1300955.4	данные отсутствуют	данные отсутствуют
9155	752264.83	1301137.94	данные отсутствуют	данные отсутствуют
Государственный регистратор				ФГИС ЕГРН
полное наименование должности			подпись	инициалы, фамилия

М.П.

Выписка из Единого государственного реестра недвижимости об объекте недвижимости
Сведения о частях земельного участка

Земельный участок			
(вид объекта недвижимости)			
Лист №	Раздела 4.2	Всего листов раздела 4.2 : ____	Всего разделов: ____
Всего листов выписки: ____			
30.09.2021 № 99/2021/420838691			
Кадастровый номер:		02:22:000000:205(единое землепользование)	

Номер точки	Координаты, м		Описание закрепления на местности	Средняя квадратическая погрешность определения координат характерных точек границы части земельного участка, м
	X	Y		
1	2	3	4	5
9156	752081.24	1302089.34	данные отсутствуют	данные отсутствуют
9157	752435.49	1302155.76	данные отсутствуют	данные отсутствуют
9158	752230.59	1302291	данные отсутствуют	данные отсутствуют
9159	749959	1300300.83	данные отсутствуют	данные отсутствуют
9160	751558.32	1303346.96	данные отсутствуют	данные отсутствуют
9160	751558.32	1303346.96	данные отсутствуют	данные отсутствуют
9161	751587.06	1303525.86	данные отсутствуют	данные отсутствуют
9162	751620.52	1303687.02	данные отсутствуют	данные отсутствуют
9163	751605.43	1304020.35	данные отсутствуют	данные отсутствуют
9164	751609.8	1304050.68	данные отсутствуют	данные отсутствуют
9165	751612.98	1304072.22	данные отсутствуют	данные отсутствуют
9166	751618.35	1304101.59	данные отсутствуют	данные отсутствуют
9167	751618.36	1304101.6	данные отсутствуют	данные отсутствуют
9168	751620.43	1304107.24	данные отсутствуют	данные отсутствуют
9169	751620.55	1304122.86	данные отсутствуют	данные отсутствуют
9170	751616	1304123.29	данные отсутствуют	данные отсутствуют
9171	751606.38	1304125.21	данные отсутствуют	данные отсутствуют
Государственный регистратор				ФГИС ЕГРН
полное наименование должности			подпись	инициалы, фамилия

М.П.

Сведения о частях земельного участка

Земельный участок			
(вид объекта недвижимости)			
Лист №	Раздела 4.2	Всего листов раздела 4.2 : ____	Всего разделов: ____
Всего листов выписки: ____			
30.09.2021 № 99/2021/420838691			
Кадастровый номер:		02:22:000000:205(единое землепользование)	

Номер точки	Координаты, м		Описание закрепления на местности	Средняя квадратическая погрешность определения координат характерных точек границы части земельного участка, м
	X	Y		
1	2	3	4	5
9172	751597.87	1304127.95	данные отсутствуют	данные отсутствуют
9173	751597.86	1304127.96	данные отсутствуют	данные отсутствуют
9174	751590.31	1304131.81	данные отсутствуют	данные отсутствуют
9175	751583.97	1304135.59	данные отсутствуют	данные отсутствуют
9176	751302.69	1304109.26	данные отсутствуют	данные отсутствуют
9177	751290.9	1304098.48	данные отсутствуют	данные отсутствуют
9178	751290.89	1304098.47	данные отсутствуют	данные отсутствуют
9179	751279.49	1304091.44	данные отсутствуют	данные отсутствуют
9180	751279.45	1304091.43	данные отсутствуют	данные отсутствуют
9181	751269.77	1304090.48	данные отсутствуют	данные отсутствуют
9182	751269.73	1304090.49	данные отсутствуют	данные отсутствуют
9183	751269.71	1304090.5	данные отсутствуют	данные отсутствуют
9184	751263.1	1304095.93	данные отсутствуют	данные отсутствуют
9185	751253.02	1304104.61	данные отсутствуют	данные отсутствуют
9186	750592.47	1304042.78	данные отсутствуют	данные отсутствуют
9187	750716.31	1303944.3	данные отсутствуют	данные отсутствуют
9188	750727.86	1303938.04	данные отсутствуют	данные отсутствуют
Государственный регистратор				ФГИС ЕГРН
полное наименование должности			подпись	инициалы, фамилия

М.П.

Раздел 4.2

Выписка из Единого государственного реестра недвижимости об объекте недвижимости

Сведения о частях земельного участка

Земельный участок			
(вид объекта недвижимости)			
Лист №	Раздела 4.2	Всего листов раздела 4.2 : ____	Всего разделов: ____
Всего листов выписки: ____			
30.09.2021 № 99/2021/420838691			
Кадастровый номер:		02:22:000000:205(единое землепользование)	

Номер точки	Координаты, м		Описание закрепления на местности	Средняя квадратическая погрешность определения координат характерных точек границы части земельного участка, м
	X	Y		
1	2	3	4	5
9189	750755.73	1303912.95	данные отсутствуют	данные отсутствуют
9190	750807.12	1303872.07	данные отсутствуют	данные отсутствуют
9191	750855.65	1303845.39	данные отсутствуют	данные отсутствуют
9192	750887.59	1303816.64	данные отсутствуют	данные отсутствуют
9193	750967.46	1303755.94	данные отсутствуют	данные отсутствуют
9194	751024.98	1303695.22	данные отсутствуют	данные отсутствуют
9195	751513.59	1303168.06	данные отсутствуют	данные отсутствуют
9196	751704.7	1305708	данные отсутствуют	данные отсутствуют
9197	751952.47	1306354	данные отсутствуют	данные отсутствуют
9198	747352.61	1301591.44	данные отсутствуют	данные отсутствуют
9199	747353.41	1301595.23	данные отсутствуют	данные отсутствуют
9200	747412.51	1301874.18	данные отсутствуют	данные отсутствуют
9201	747491.42	1302256.53	данные отсутствуют	данные отсутствуют
9202	747475.02	1302247.4	данные отсутствуют	данные отсутствуют
9203	747474.9	1302247.23	данные отсутствуют	данные отсутствуют
9204	747430.16	1302218.47	данные отсутствуют	данные отсутствуют
9205	747430.14	1302218.36	данные отсутствуют	данные отсутствуют
Государственный регистратор				ФГИС ЕГРН
полное наименование должности			подпись	инициалы, фамилия

М.П.

Выписка из Единого государственного реестра недвижимости об объекте недвижимости
Сведения о частях земельного участка

Земельный участок				
(вид объекта недвижимости)				
Лист № _____ Раздела 4.2		Всего листов раздела 4.2 : _____		Всего разделов: _____
30.09.2021 № 99/2021/420838691				
Кадастровый номер:			02:22:000000:205(единое землепользование)	
Номер точки	Координаты, м		Описание закрепления на местности	Средняя квадратическая погрешность определения координат характерных точек границы части земельного участка, м
	X	Y		
1	2	3	4	5
9206	747430.11	1302218.25	данные отсутствуют	данные отсутствуют
9207	747430.1	1302218.22	данные отсутствуют	данные отсутствуют
9208	747427.08	1302213.28	данные отсутствуют	данные отсутствуют
9209	747427.06	1302213.26	данные отсутствуют	данные отсутствуют
9210	747422.94	1302209.41	данные отсутствуют	данные отсутствуют
9211	747422.92	1302209.4	данные отсутствуют	данные отсутствуют
9212	747418.81	1302207.48	данные отсутствуют	данные отсутствуют
9213	747418.78	1302207.47	данные отсутствуют	данные отсутствуют
9214	747026.42	1301930.67	данные отсутствуют	данные отсутствуют
9215	746727.29	1301793.57	данные отсутствуют	данные отсутствуют
9216	746722.21	1301786.05	данные отсутствуют	данные отсутствуют
9217	746721.93	1301777.31	данные отсутствуют	данные отсутствуют
9218	746723.03	1301773.2	данные отсутствуют	данные отсутствуют
9219	746723.03	1301773.18	данные отсутствуют	данные отсутствуют
9220	746723.02	1301773.14	данные отсутствуют	данные отсутствуют
9221	746720	1301766.55	данные отсутствуют	данные отсутствуют
9222	746719.98	1301766.52	данные отсутствуют	данные отсутствуют
Государственный регистратор				ФГИС ЕГРН
полное наименование должности			подпись	инициалы, фамилия

М.П.

Раздел 4.2

Выписка из Единого государственного реестра недвижимости об объекте недвижимости
Сведения о частях земельного участка

Земельный участок				
(вид объекта недвижимости)				
Лист № _____ Раздела 4.2		Всего листов раздела 4.2 : _____		Всего разделов: _____
30.09.2021 № 99/2021/420838691				
Кадастровый номер:			02:22:000000:205(единое землепользование)	
Номер точки	Координаты, м		Описание закрепления на местности	Средняя квадратическая погрешность определения координат характерных точек границы части земельного участка, м
	X	Y		
1	2	3	4	5
9223	746713.12	1301761.04	данные отсутствуют	данные отсутствуют
9224	746713.1	1301761.03	данные отсутствуют	данные отсутствуют
9225	746703.77	1301756.91	данные отсутствуют	данные отсутствуют
9226	746703.74	1301756.9	данные отсутствуют	данные отсутствуют
9227	746694.72	1301755.53	данные отсутствуют	данные отсутствуют
9228	746687.32	1301750.06	данные отсутствуют	данные отсутствуют
9229	746687.31	1301750.05	данные отсутствуют	данные отсутствуют
9230	746680.16	1301747.03	данные отсутствуют	данные отсутствуют
9231	746673.6	1301744.56	данные отсутствуют	данные отсутствуют
9232	746668.41	1301739.09	данные отсутствуют	данные отсутствуют
9233	746665.95	1301735.27	данные отсутствуют	данные отсутствуют
9234	746662.38	1301727.86	данные отсутствуют	данные отсутствуют
9235	746662.34	1301727.82	данные отсутствуют	данные отсутствуют
9236	746657.67	1301725.35	данные отсутствуют	данные отсутствуют
9237	746652.48	1301722.62	данные отсутствуют	данные отсутствуют
9238	746647.56	1301717.42	данные отсутствуют	данные отсутствуют
9239	746646.47	1301714.44	данные отсутствуют	данные отсутствуют
Государственный регистратор				ФГИС ЕГРН
полное наименование должности			подпись	инициалы, фамилия

М.П.

Выписка из Единого государственного реестра недвижимости об объекте недвижимости
Сведения о частях земельного участка

Земельный участок			
<small>(вид объекта недвижимости)</small>			
Лист №	Раздела 4.2	Всего листов раздела 4.2 : _____	Всего разделов: _____
Всего листов выписки: _____			
30.09.2021 № 99/2021/420838691			
Кадастровый номер:		02:22:000000:205(единое землепользование)	

Номер точки	Координаты, м		Описание закрепления на местности	Средняя квадратическая погрешность определения координат характерных точек границы части земельного участка, м
	X	Y		
1	2	3	4	5
9240	746645.65	1301709.22	данные отсутствуют	данные отсутствуют
9241	746644.55	1301703.19	данные отсутствуют	данные отсутствуют
9242	746644.54	1301703.17	данные отсутствуют	данные отсутствуют
9243	746644.52	1301703.14	данные отсутствуют	данные отсутствуют
9244	746640.68	1301699.57	данные отсутствуют	данные отсутствуют
9245	746640.67	1301699.56	данные отсутствуют	данные отсутствуют
9246	746640.64	1301699.55	данные отсутствуют	данные отсутствуют
9247	746635.44	1301698.19	данные отсутствуют	данные отсутствуют
9248	746630.31	1301695.25	данные отсутствуют	данные отсутствуют
9249	746628.43	1301692.58	данные отсутствуют	данные отсутствуют
9250	746636.67	1301689	данные отсутствуют	данные отсутствуют
9251	746669.87	1301680.51	данные отсутствуют	данные отсутствуют
9252	746695.24	1301678.35	данные отсутствуют	данные отсутствуют
9253	746747.37	1301676.34	данные отсутствуют	данные отсутствуют
9254	745936	1311599.51	данные отсутствуют	данные отсутствуют
9255	745874	1311537.51	данные отсутствуют	данные отсутствуют
9256	745601.04	1311472	данные отсутствуют	данные отсутствуют

Государственный регистратор		ФГИС ЕГРН
полное наименование должности	подпись	инициалы, фамилия

М.П.

Раздел 4.2

Выписка из Единого государственного реестра недвижимости об объекте недвижимости
Сведения о частях земельного участка

Земельный участок			
<small>(вид объекта недвижимости)</small>			
Лист №	Раздела 4.2	Всего листов раздела 4.2 : _____	Всего разделов: _____
Всего листов выписки: _____			
30.09.2021 № 99/2021/420838691			
Кадастровый номер:		02:22:000000:205(единое землепользование)	

Сведения о характерных точках границы части (частей) земельного участка				
Учетный номер части: 2				
Система координат: МСК-05				
Зона №				
Номер точки	Координаты, м		Описание закрепления на местности	Средняя квадратическая погрешность определения координат характерных точек границы части земельного участка, м
	X	Y		
1	2	3	4	5
9257	728412.45	1272200.59	данные отсутствуют	данные отсутствуют
9257	728412.45	1272200.59	данные отсутствуют	данные отсутствуют
9258	728411.26	1272199.8	данные отсутствуют	данные отсутствуют
9259	728410.29	1272198.99	данные отсутствуют	данные отсутствуют
9260	728409.17	1272197.65	данные отсутствуют	данные отсутствуют
9261	728408.3	1272196.14	данные отсутствуют	данные отсутствуют
9262	728407.7	1272194.5	данные отсутствуют	данные отсутствуют
9263	728407.51	1272193.65	данные отсутствуют	данные отсутствуют
9264	728407.36	1272191.91	данные отсутствуют	данные отсутствуют
9265	728407.51	1272190.18	данные отсутствуют	данные отсутствуют
9266	728407.97	1272188.49	данные отсутствуют	данные отсутствуют
9267	728408.3	1272187.69	данные отсутствуют	данные отсутствуют
9268	728409.14	1272186.22	данные отсутствуют	данные отсутствуют
9269	728413.68	1272179.66	данные отсутствуют	данные отсутствуют
9270	728414.81	1272178.32	данные отсутствуют	данные отсутствуют
9271	728416.14	1272177.2	данные отсутствуют	данные отсутствуют

Государственный регистратор		ФГИС ЕГРН
полное наименование должности	подпись	инициалы, фамилия

М.П.

Выписка из Единого государственного реестра недвижимости об объекте недвижимости
Сведения о частях земельного участка

Земельный участок				
(вид объекта недвижимости)				
Лист № _____ Раздела 4.2		Всего листов раздела 4.2 : _____		Всего разделов: _____
30.09.2021 № 99/2021/420838691				
Кадастровый номер:			02:22:000000:205(единое землепользование)	
Номер точки	Координаты, м		Описание закрепления на местности	Средняя квадратическая погрешность определения координат характерных точек границы части земельного участка, м
	X	Y		
1	2	3	4	5
9272	728417.65	1272176.33	данные отсутствуют	данные отсутствуют
9273	728419.29	1272175.73	данные отсутствуют	данные отсутствуют
9274	728421	1272175.43	данные отсутствуют	данные отсутствуют
9275	728422.75	1272175.43	данные отсутствуют	данные отсутствуют
9276	728424.46	1272175.73	данные отсутствуют	данные отсутствуют
9277	728426.1	1272176.33	данные отсутствуют	данные отсутствуют
9278	728427.61	1272177.2	данные отсутствуют	данные отсутствуют
9279	728428.95	1272178.32	данные отсутствуют	данные отсутствуют
9280	728430.07	1272179.66	данные отсутствуют	данные отсутствуют
9281	728430.54	1272180.39	данные отсутствуют	данные отсутствуют
9282	728431.27	1272181.97	данные отсутствуют	данные отсутствуют
9283	728431.54	1272182.81	данные отсутствуют	данные отсутствуют
9284	728431.84	1272184.52	данные отсутствуют	данные отсутствуют
9285	728431.88	1272185.39	данные отсутствуют	данные отсутствуют
9286	728431.72	1272187.13	данные отсутствуют	данные отсутствуют
9287	728431.54	1272187.98	данные отсутствуют	данные отсутствуют
9288	728430.94	1272189.62	данные отсутствуют	данные отсутствуют
Государственный регистратор				ФГИС ЕГРН
полное наименование должности			подпись	инициалы, фамилия

М.П.

Раздел 4.2

Выписка из Единого государственного реестра недвижимости об объекте недвижимости
Сведения о частях земельного участка

Земельный участок				
(вид объекта недвижимости)				
Лист № _____ Раздела 4.2		Всего листов раздела 4.2 : _____		Всего разделов: _____
30.09.2021 № 99/2021/420838691				
Кадастровый номер:			02:22:000000:205(единое землепользование)	
Номер точки	Координаты, м		Описание закрепления на местности	Средняя квадратическая погрешность определения координат характерных точек границы части земельного участка, м
	X	Y		
1	2	3	4	5
9289	728430.1	1272191.08	данные отсутствуют	данные отсутствуют
9290	728425.55	1272197.65	данные отсутствуют	данные отсутствуют
9291	728424.43	1272198.99	данные отсутствуют	данные отсутствуют
9292	728423.1	1272200.11	данные отсутствуют	данные отсутствуют
9293	728421.59	1272200.98	данные отсутствуют	данные отсутствуют
9294	728419.95	1272201.57	данные отсутствуют	данные отсутствуют
9295	728418.23	1272201.88	данные отсутствуют	данные отсутствуют
9296	728416.49	1272201.88	данные отсутствуют	данные отсутствуют
9297	728414.77	1272201.57	данные отсутствуют	данные отсутствуют
9298	728413.14	1272200.98	данные отсутствуют	данные отсутствуют
Государственный регистратор				ФГИС ЕГРН
полное наименование должности			подпись	инициалы, фамилия

М.П.

Земельный участок				
(вид объекта недвижимости)				
Лист № ____ Раздела 4.2		Всего листов раздела 4.2 : ____		Всего разделов: ____
30.09.2021 № 99/2021/420838691				
Кадастровый номер:			02:22:000000:205(единое землепользование)	
Сведения о характерных точках границы части (частей) земельного участка				
Учетный номер части: 3				
Система координат: МСК-05				
Зона №				
Номер точки	Координаты, м		Описание закрепления на местности	Средняя квадратическая погрешность определения координат характерных точек границы части земельного участка, м
	X	Y		
1	2	3	4	5
2005	717584.82	1297345.38	данные отсутствуют	данные отсутствуют
2006	717604.72	1297364.83	данные отсутствуют	данные отсутствуют
2007	717606.6	1297362.49	данные отсутствуют	данные отсутствуют
2008	717607.1	1297361.96	данные отсутствуют	данные отсутствуют
2009	717615.34	1297366.14	данные отсутствуют	данные отсутствуют
2222	717190.1	1297348.7	данные отсутствуют	данные отсутствуют
9299	717584.75	1297345.2	данные отсутствуют	данные отсутствуют
9299	717584.75	1297345.2	данные отсутствуют	данные отсутствуют
9300	717632.84	1297375.07	данные отсутствуют	данные отсутствуют
9301	717601	1297368.67	данные отсутствуют	данные отсутствуют
9302	717554.83	1297359.83	данные отсутствуют	данные отсутствуют
9303	717500.87	1297359.61	данные отсутствуют	данные отсутствуют
9304	717452.12	1297359.69	данные отсутствуют	данные отсутствуют
9305	717401.39	1297359.78	данные отсутствуют	данные отсутствуют
9306	717330.22	1297358.77	данные отсутствуют	данные отсутствуют
9307	717277.95	1297359.48	данные отсутствуют	данные отсутствуют
Государственный регистратор			ФГИС ЕГРН	
полное наименование должности			подпись	
			инициалы, фамилия	

М.П.

Раздел 4.2

Выписка из Единого государственного реестра недвижимости об объекте недвижимости
Сведения о частях земельного участка

Земельный участок				
(вид объекта недвижимости)				
Лист № ____ Раздела 4.2		Всего листов раздела 4.2 : ____		Всего разделов: ____
30.09.2021 № 99/2021/420838691				
Кадастровый номер:			02:22:000000:205(единое землепользование)	
Номер точки	Координаты, м		Описание закрепления на местности	Средняя квадратическая погрешность определения координат характерных точек границы части земельного участка, м
	X	Y		
1	2	3	4	5
9308	717235.57	1297360.03	данные отсутствуют	данные отсутствуют
9309	717192.05	1297360.57	данные отсутствуют	данные отсутствуют
9310	717191.53	1297360.36	данные отсутствуют	данные отсутствуют
9311	717190.31	1297338.35	данные отсутствуют	данные отсутствуют
9312	717195.77	1297340.54	данные отсутствуют	данные отсутствуют
9313	717235.31	1297340.03	данные отсутствуют	данные отсутствуют
9314	717277.69	1297339.48	данные отсутствуют	данные отсутствуют
9315	717330.22	1297338.78	данные отсутствуют	данные отсутствуют
9316	717401.51	1297339.78	данные отсутствуют	данные отсутствуют
9317	717452.08	1297339.71	данные отсутствуют	данные отсутствуют
9318	717500.89	1297339.62	данные отсутствуют	данные отсутствуют
9319	717556.77	1297339.84	данные отсутствуют	данные отсутствуют
Государственный регистратор			ФГИС ЕГРН	
полное наименование должности			подпись	
			инициалы, фамилия	

М.П.

Выписка из Единого государственного реестра недвижимости об объекте недвижимости
Сведения о частях земельного участка

Земельный участок				
(вид объекта недвижимости)				
Лист № ___ Раздела 4.2		Всего листов раздела 4.2 : ___		Всего разделов: ___
30.09.2021 № 99/2021/420838691				
Кадастровый номер:			02:22:000000:205(единое землепользование)	
Сведения о характерных точках границы части (частей) земельного участка				
Учетный номер части: 4				
Система координат: МСК-05				
Зона №				
Номер точки	Координаты, м		Описание закрепления на местности	Средняя квадратическая погрешность определения координат характерных точек границы части земельного участка, м
	X	Y		
1	2	3	4	5
1371	754152.27	1281000.45	данные отсутствуют	данные отсутствуют
1605	754141.68	1280990.3	данные отсутствуют	данные отсутствуют
9320	754148.04	1280982.74	данные отсутствуют	данные отсутствуют
9320	754148.04	1280982.74	данные отсутствуют	данные отсутствуют
9321	754134.72	1280998	данные отсутствуют	данные отсутствуют
9322	754123.15	1280984.09	данные отсутствуют	данные отсутствуют
9323	754117.04	1280975.98	данные отсутствуют	данные отсутствуют
9324	754115.75	1280973.7	данные отсутствуют	данные отсутствуют
9325	754115.1	1280971.18	данные отсутствуют	данные отсутствуют
9326	754115.13	1280968.57	данные отсутствуют	данные отсутствуют
9327	754115.83	1280966.05	данные отсутствуют	данные отсутствуют
9328	754117.16	1280963.8	данные отсутствуют	данные отсутствуют
9329	754119.02	1280961.98	данные отсутствуют	данные отсутствуют
9330	754121.3	1280960.69	данные отсутствуют	данные отсутствуют
9331	754123.82	1280960.04	данные отсутствуют	данные отсутствуют
9332	754126.43	1280960.07	данные отсутствуют	данные отсутствуют
Государственный регистратор			ФГИС ЕГРН	
полное наименование должности			подпись	
			инициалы, фамилия	

М.П.

Раздел 4.2

Выписка из Единого государственного реестра недвижимости об объекте недвижимости
Сведения о частях земельного участка

Земельный участок				
(вид объекта недвижимости)				
Лист № ___ Раздела 4.2		Всего листов раздела 4.2 : ___		Всего разделов: ___
30.09.2021 № 99/2021/420838691				
Кадастровый номер:			02:22:000000:205(единое землепользование)	
Номер точки	Координаты, м		Описание закрепления на местности	Средняя квадратическая погрешность определения координат характерных точек границы части земельного участка, м
	X	Y		
1	2	3	4	5
9333	754128.95	1280960.77	данные отсутствуют	данные отсутствуют
9334	754131.2	1280962.1	данные отсутствуют	данные отсутствуют
9335	754133.02	1280963.96	данные отсутствуют	данные отсутствуют
9336	754138.69	1280971.5	данные отсутствуют	данные отсутствуют
9337	754142.67	1281007.56	данные отсутствуют	данные отсутствуют
9337	754142.67	1281007.56	данные отсутствуют	данные отсутствуют
9338	754156.74	1280993.2	данные отсутствуют	данные отсутствуют
9339	754162.33	1280999.92	данные отсутствуют	данные отсутствуют
9340	754163.72	1281002.13	данные отсутствуют	данные отсутствуют
9341	754164.5	1281004.63	данные отсутствуют	данные отсутствуют
9342	754164.6	1281007.23	данные отсутствуют	данные отсутствуют
9343	754164.02	1281009.78	данные отсутствуют	данные отсутствуют
9344	754162.81	1281012.09	данные отсутствуют	данные отсутствуют
9345	754161.04	1281014.01	данные отсутствуют	данные отсутствуют
9346	754158.83	1281015.4	данные отсутствуют	данные отсутствуют
9347	754156.34	1281016.18	данные отсутствуют	данные отсутствуют
9348	754153.73	1281016.28	данные отсутствуют	данные отсутствуют
Государственный регистратор			ФГИС ЕГРН	
полное наименование должности			подпись	
			инициалы, фамилия	

М.П.

Земельный участок				
(вид объекта недвижимости)				
Лист № ____ Раздела 4.2		Всего листов раздела 4.2 : ____		Всего разделов: ____
30.09.2021 № 99/2021/420838691				
Кадастровый номер:			02:22:000000:205(единое землепользование)	
Номер точки	Координаты, м		Описание закрепления на местности	Средняя квадратическая погрешность определения координат характерных точек границы части земельного участка, м
	X	Y		
1	2	3	4	5
9349	754151.18	1281015.7	данные отсутствуют	данные отсутствуют
9350	754148.87	1281014.49	данные отсутствуют	данные отсутствуют
9351	754146.95	1281012.72	данные отсутствуют	данные отсутствуют

Государственный регистратор		ФГИС ЕГРН
полное наименование должности	подпись	инициалы, фамилия

М.П.

Раздел 4.2

Выписка из Единого государственного реестра недвижимости об объекте недвижимости
Сведения о частях земельного участка

Земельный участок				
(вид объекта недвижимости)				
Лист № ____ Раздела 4.2		Всего листов раздела 4.2 : ____		Всего разделов: ____
30.09.2021 № 99/2021/420838691				
Кадастровый номер:			02:22:000000:205(единое землепользование)	
Сведения о характерных точках границы части (частей) земельного участка				
Учетный номер части: 5				
Система координат: МСК-05				
Зона №				
Номер точки	Координаты, м		Описание закрепления на местности	Средняя квадратическая погрешность определения координат характерных точек границы части земельного участка, м
	X	Y		
1	2	3	4	5
1184	755043.76	1282894.02	данные отсутствуют	данные отсутствуют
9352	755041.94	1282891.55	данные отсутствуют	данные отсутствуют
9352	755041.94	1282891.55	данные отсутствуют	данные отсутствуют
9353	755041.14	1282897.76	данные отсутствуют	данные отсутствуют
9354	755041.05	1282897.46	данные отсутствуют	данные отсутствуют
9355	755040.96	1282894.85	данные отсутствуют	данные отсутствуют
9356	755041.54	1282892.3	данные отсутствуют	данные отсутствуют

Государственный регистратор		ФГИС ЕГРН
полное наименование должности	подпись	инициалы, фамилия

М.П.

Выписка из Единого государственного реестра недвижимости об объекте недвижимости
Сведения о частях земельного участка

Земельный участок				
(вид объекта недвижимости)				
Лист № ____ Раздела 4.2		Всего листов раздела 4.2 : ____		Всего разделов: ____
30.09.2021 № 99/2021/420838691				
Кадастровый номер:			02:22:000000:205(единое землепользование)	
Сведения о характерных точках границы части (частей) земельного участка				
Учетный номер части: 6				
Система координат: МСК-05				
Зона №				
Номер точки	Координаты, м		Описание закрепления на местности	Средняя квадратическая погрешность определения координат характерных точек границы части земельного участка, м
	X	Y		
1	2	3	4	5
1371	754152.27	1281000.45	данные отсутствуют	данные отсутствуют
1372	754175.15	1280963.31	данные отсутствуют	данные отсутствуют
1373	754190.61	1280931.08	данные отсутствуют	данные отсутствуют
1379	754216.17	1280856.69	данные отсутствуют	данные отсутствуют
1380	754235.15	1280757.57	данные отсутствуют	данные отсутствуют
1381	754260.86	1280608.99	данные отсутствуют	данные отсутствуют
1382	754261.34	1280605.56	данные отсутствуют	данные отсутствуют
1413	752331.17	1281413.42	данные отсутствуют	данные отсутствуют
1414	752543.6	1281386.19	данные отсутствуют	данные отсутствуют
1415	752655.03	1281369.06	данные отсутствуют	данные отсутствуют
1416	752943.62	1281343.33	данные отсутствуют	данные отсутствуют
1420	753515.08	1281174.75	данные отсутствуют	данные отсутствуют
1421	753748.62	1281135.25	данные отсутствуют	данные отсутствуют
1422	753977.98	1281111.89	данные отсутствуют	данные отсутствуют
1423	754013.26	1281092.16	данные отсутствуют	данные отсутствуют
1427	753685.96	1281151.84	данные отсутствуют	данные отсутствуют
Государственный регистратор			ФГИС ЕГРН	
полное наименование должности			подпись	
			инициалы, фамилия	

М.П.

Раздел 4.2

Выписка из Единого государственного реестра недвижимости об объекте недвижимости
Сведения о частях земельного участка

Земельный участок				
(вид объекта недвижимости)				
Лист № ____ Раздела 4.2		Всего листов раздела 4.2 : ____		Всего разделов: ____
30.09.2021 № 99/2021/420838691				
Кадастровый номер:			02:22:000000:205(единое землепользование)	
Номер точки	Координаты, м		Описание закрепления на местности	Средняя квадратическая погрешность определения координат характерных точек границы части земельного участка, м
	X	Y		
1	2	3	4	5
1428	753665.46	1281154.59	данные отсутствуют	данные отсутствуют
1434	754217.85	1280781.72	данные отсутствуют	данные отсутствуют
1434	754217.85	1280781.72	данные отсутствуют	данные отсутствуют
1616	754189.09	1280902.74	данные отсутствуют	данные отсутствуют
1617	754199.01	1280867.42	данные отсутствуют	данные отсутствуют
1618	754212.32	1280810.32	данные отсутствуют	данные отсутствуют
9357	754214.97	1280796.64	данные отсутствуют	данные отсутствуют
9358	754217.56	1280781.7	данные отсутствуют	данные отсутствуют
9359	754214.22	1280800.48	данные отсутствуют	данные отсутствуют
9359	754214.22	1280800.48	данные отсутствуют	данные отсутствуют
9360	754189.02	1280902.71	данные отсутствуют	данные отсутствуют
9361	754189.14	1280902.21	данные отсутствуют	данные отсутствуют
9362	754201.48	1280850.4	данные отсутствуют	данные отсутствуют
9363	754220.44	1280857.13	данные отсутствуют	данные отсутствуют
9363	754220.44	1280857.13	данные отсутствуют	данные отсутствуют
9364	754269.67	1280606.33	данные отсутствуют	данные отсутствуют
9365	754262.78	1280644.26	данные отсутствуют	данные отсутствуют
Государственный регистратор			ФГИС ЕГРН	
полное наименование должности			подпись	
			инициалы, фамилия	

М.П.

Выписка из Единого государственного реестра недвижимости об объекте недвижимости

Сведения о частях земельного участка

Земельный участок				
(вид объекта недвижимости)				
Лист № _____ Раздела 4.2		Всего листов раздела 4.2 : _____		Всего разделов: _____
30.09.2021 № 99/2021/420838691				
Кадастровый номер:			02:22:000000:205(единое землепользование)	
Номер точки	Координаты, м		Описание закрепления на местности	Средняя квадратическая погрешность определения координат характерных точек границы части земельного участка, м
	X	Y		
1	2	3	4	5
9366	754254.1	1280691.73	данные отсутствуют	данные отсутствуют
9367	754243.64	1280748.37	данные отсутствуют	данные отсутствуют
9368	754234.03	1280803.74	данные отсутствуют	данные отсутствуют
9369	754220.9	1280855.18	данные отсутствуют	данные отсутствуют
9370	754017.97	1281111.17	данные отсутствуют	данные отсутствуют
9370	754017.97	1281111.17	данные отсутствуют	данные отсутствуют
9371	754019.91	1281090.59	данные отсутствуют	данные отсутствуют
9372	754032	1281088.6	данные отсутствуют	данные отсутствуют
9373	754073.4	1281080.15	данные отсутствуют	данные отсутствуют
9374	754100.41	1281051.86	данные отсутствуют	данные отсутствуют
9375	754135.05	1281013.2	данные отсутствуют	данные отсутствуют
9376	754202.77	1280931.96	данные отсутствуют	данные отсутствуют
9377	754201.59	1280937.03	данные отсутствуют	данные отсутствуют
9378	754187.09	1280981.85	данные отсутствуют	данные отсутствуют
9379	754162.27	1281012.78	данные отсутствуют	данные отсутствуют
9380	754115.08	1281065.43	данные отсутствуют	данные отсутствуют
9381	754083.54	1281098.48	данные отсутствуют	данные отсутствуют
Государственный регистратор				ФГИС ЕГРН
полное наименование должности			подпись	инициалы, фамилия

М.П.

Раздел 4.2

Выписка из Единого государственного реестра недвижимости об объекте недвижимости

Сведения о частях земельного участка

Земельный участок				
(вид объекта недвижимости)				
Лист № _____ Раздела 4.2		Всего листов раздела 4.2 : _____		Всего разделов: _____
30.09.2021 № 99/2021/420838691				
Кадастровый номер:			02:22:000000:205(единое землепользование)	
Номер точки	Координаты, м		Описание закрепления на местности	Средняя квадратическая погрешность определения координат характерных точек границы части земельного участка, м
	X	Y		
1	2	3	4	5
9382	754035.63	1281108.27	данные отсутствуют	данные отсутствуют
9383	753221.75	1281299.91	данные отсутствуют	данные отсутствуют
9383	753221.75	1281299.91	данные отсутствуют	данные отсутствуют
9384	753425.67	1281204.19	данные отсутствуют	данные отсутствуют
9385	753472.86	1281186.89	данные отсутствуют	данные отсутствуют
9386	753486.02	1281182.02	данные отсутствуют	данные отсутствуют
9387	754011.37	1281112.25	данные отсутствуют	данные отсутствуют
9388	753977.74	1281117.78	данные отсутствуют	данные отсутствуют
9389	753910.46	1281128.42	данные отсутствуют	данные отсутствуют
9390	753849.87	1281138.64	данные отсутствуют	данные отсутствуют
9391	753793.54	1281147.55	данные отсутствуют	данные отсутствуют
9392	753733.35	1281157.19	данные отсутствуют	данные отсутствуют
9393	753682.69	1281163.66	данные отсутствуют	данные отсутствуют
9394	753662.03	1281166.71	данные отсутствуют	данные отсутствуют
9395	753627.75	1281173.64	данные отсутствуют	данные отсутствуют
9396	753570.03	1281182.76	данные отсутствуют	данные отсутствуют
9397	753523.58	1281189.43	данные отсутствуют	данные отсутствуют
Государственный регистратор				ФГИС ЕГРН
полное наименование должности			подпись	инициалы, фамилия

М.П.

Выписка из Единого государственного реестра недвижимости об объекте недвижимости
Сведения о частях земельного участка

Земельный участок			
(вид объекта недвижимости)			
Лист №	Раздела 4.2	Всего листов раздела 4.2: ____	Всего разделов: ____
Всего листов выписки: ____			
30.09.2021 № 99/2021/420838691			
Кадастровый номер:		02:22:000000:205(единое землепользование)	

Номер точки	Координаты, м		Описание закрепления на местности	Средняя квадратическая погрешность определения координат характерных точек границы части земельного участка, м
	X	Y		
1	2	3	4	5
9398	753479.77	1281205.64	данные отсутствуют	данные отсутствуют
9399	753424.76	1281225.82	данные отсутствуют	данные отсутствуют
9400	753369.61	1281245.99	данные отсутствуют	данные отсутствуют
9401	753313.17	1281266.32	данные отсутствуют	данные отсутствуют
9402	753250.86	1281289.18	данные отсутствуют	данные отсутствуют
9403	752341.07	1281431.06	данные отсутствуют	данные отсутствуют
9403	752341.07	1281431.06	данные отсутствуют	данные отсутствуют
9404	752948.07	1281343.1	данные отсутствуют	данные отсутствуют
9405	752944.07	1281343.5	данные отсутствуют	данные отсутствуют
9406	752880.89	1281349.51	данные отсутствуют	данные отсутствуют
9407	752823.2	1281355.16	данные отсутствуют	данные отсутствуют
9408	752763.5	1281360.88	данные отсутствуют	данные отсутствуют
9409	752708.21	1281364.63	данные отсутствуют	данные отсутствуют
9410	752652.18	1281375.95	данные отсутствуют	данные отсутствуют
9411	752594.69	1281386.28	данные отсутствуют	данные отсутствуют
9412	752537.37	1281395.73	данные отсутствуют	данные отсутствуют
9413	752469.02	1281408.02	данные отсутствуют	данные отсутствуют

Государственный регистратор		ФГИС ЕГРН
полное наименование должности	подпись	инициалы, фамилия

М.П.

Выписка из Единого государственного реестра недвижимости об объекте недвижимости
Сведения о частях земельного участка

Земельный участок			
(вид объекта недвижимости)			
Лист №	Раздела 4.2	Всего листов раздела 4.2: ____	Всего разделов: ____
Всего листов выписки: ____			
30.09.2021 № 99/2021/420838691			
Кадастровый номер:		02:22:000000:205(единое землепользование)	

Номер точки	Координаты, м		Описание закрепления на местности	Средняя квадратическая погрешность определения координат характерных точек границы части земельного участка, м
	X	Y		
1	2	3	4	5
9414	752414.51	1281418.32	данные отсутствуют	данные отсутствуют
9415	752350.08	1281429.51	данные отсутствуют	данные отсутствуют

Государственный регистратор		ФГИС ЕГРН
полное наименование должности	подпись	инициалы, фамилия

М.П.

Земельный участок					
(вид объекта недвижимости)					
Лист № ___ Раздела 4.2		Всего листов раздела 4.2 : ___		Всего разделов: ___	Всего листов выписки: ___
30.09.2021.№ 99/2021/420838691					
Кадастровый номер:			02:22:000000:205(единое землепользование)		
Сведения о характерных точках границы части (частей) земельного участка					
Учетный номер части: 7					
Система координат: МСК-05					
Зона №					
Номер точки	Координаты, м		Описание закрепления на местности	Средняя квадратическая погрешность определения координат характерных точек границы части земельного участка, м	
	X	Y			
1	2	3	4	5	
2126	718800.62	1298563.97	данные отсутствуют	данные отсутствуют	
2127	718777.58	1298539.34	данные отсутствуют	данные отсутствуют	
9416	718832.21	1298556.03	данные отсутствуют	данные отсутствуют	
9416	718832.21	1298556.03	данные отсутствуют	данные отсутствуют	
9417	718809.61	1298569.65	данные отсутствуют	данные отсутствуют	
9418	718803.26	1298567.56	данные отсутствуют	данные отсутствуют	
9419	718774.41	1298537.16	данные отсутствуют	данные отсутствуют	
9420	718807	1298547.75	данные отсутствуют	данные отсутствуют	

Государственный регистратор		ФГИС ЕГРН
полное наименование должности	подпись	инициалы, фамилия

М.П.

Земельный участок					
(вид объекта недвижимости)					
Лист № ___ Раздела 4.2		Всего листов раздела 4.2 : ___		Всего разделов: ___	Всего листов выписки: ___
30.09.2021.№ 99/2021/420838691					
Кадастровый номер:			02:22:000000:205(единое землепользование)		
Сведения о характерных точках границы части (частей) земельного участка					
Учетный номер части: 8					
Система координат: МСК-05					
Зона №					
Номер точки	Координаты, м		Описание закрепления на местности	Средняя квадратическая погрешность определения координат характерных точек границы части земельного участка, м	
	X	Y			
1	2	3	4	5	
2529	719623.81	1302870.32	данные отсутствуют	данные отсутствуют	
2530	719627.14	1302866.58	данные отсутствуют	данные отсутствуют	
2531	719644.95	1302882.48	данные отсутствуют	данные отсутствуют	
2532	719674.35	1302849.53	данные отсутствуют	данные отсутствуют	
2533	719555.91	1302743.48	данные отсутствуют	данные отсутствуют	
2534	719544.87	1302756.12	данные отсутствуют	данные отсутствуют	
2535	719541.37	1302752.46	данные отсутствуют	данные отсутствуют	
2564	719948.91	1303106.84	данные отсутствуют	данные отсутствуют	
2565	719935.86	1303083.17	данные отсутствуют	данные отсутствуют	
2566	719892.65	1303107.93	данные отсутствуют	данные отсутствуют	
2627	719534.09	1302762.75	данные отсутствуют	данные отсутствуют	
2628	719537.41	1302764.48	данные отсутствуют	данные отсутствуют	
2629	719526.66	1302776.86	данные отсутствуют	данные отсутствуют	
2630	719622.67	1302862.58	данные отсутствуют	данные отсутствуют	
2631	719619.52	1302866.09	данные отсутствуют	данные отсутствуют	
2650	720504.6	1303435.76	данные отсутствуют	данные отсутствуют	

Государственный регистратор		ФГИС ЕГРН
полное наименование должности	подпись	инициалы, фамилия

М.П.

Выписка из Единого государственного реестра недвижимости об объекте недвижимости
Сведения о частях земельного участка

Земельный участок			
(вид объекта недвижимости)			
Лист №	Раздела 4.2	Всего листов раздела 4.2: ____	Всего разделов: ____
Всего листов выписки: ____			
30.09.2021 № 99/2021/420838691			
Кадастровый номер:		02:22:000000:205(единое землепользование)	

Номер точки	Координаты, м		Описание закрепления на местности	Средняя квадратическая погрешность определения координат характерных точек границы части земельного участка, м
	X	Y		
1	2	3	4	5
2655	720368.98	1303536.93	данные отсутствуют	данные отсутствуют
2656	720368.34	1303534.13	данные отсутствуют	данные отсутствуют
2657	720367.09	1303530.9	данные отсутствуют	данные отсутствуют
2658	720361.32	1303523.88	данные отсутствуют	данные отсутствуют
2659	720363.08	1303521.83	данные отсутствуют	данные отсутствуют
2660	720399.56	1303479.41	данные отсутствуют	данные отсутствуют
2661	720396.77	1303476.66	данные отсутствуют	данные отсутствуют
2663	720308.79	1303440.32	данные отсутствуют	данные отсутствуют
2664	720307.83	1303444.31	данные отсутствуют	данные отсутствуют
2673	720107.32	1303238.88	данные отсутствуют	данные отсутствуют
2673	720107.32	1303238.88	данные отсутствуют	данные отсутствуют
2836	720643.17	1303335.6	данные отсутствуют	данные отсутствуют
2850	720507.92	1303433.52	данные отсутствуют	данные отсутствуют
9421	720014.08	1303149.12	данные отсутствуют	данные отсутствуют
9421	720014.08	1303149.12	данные отсутствуют	данные отсутствуют
9422	719993.37	1303164.46	данные отсутствуют	данные отсутствуют
9423	719992.38	1303165.15	данные отсутствуют	данные отсутствуют
Государственный регистратор				ФГИС ЕГРН
полное наименование должности		подпись		инициалы, фамилия

М.П.

Выписка из Единого государственного реестра недвижимости об объекте недвижимости
Сведения о частях земельного участка

Земельный участок			
(вид объекта недвижимости)			
Лист №	Раздела 4.2	Всего листов раздела 4.2: ____	Всего разделов: ____
Всего листов выписки: ____			
30.09.2021 № 99/2021/420838691			
Кадастровый номер:		02:22:000000:205(единое землепользование)	

Номер точки	Координаты, м		Описание закрепления на местности	Средняя квадратическая погрешность определения координат характерных точек границы части земельного участка, м
	X	Y		
1	2	3	4	5
9424	719869.43	1303122.66	данные отсутствуют	данные отсутствуют
9425	719870.55	1303124.08	данные отсутствуют	данные отсутствуют
9426	719854.94	1303108.84	данные отсутствуют	данные отсутствуют
9427	719915.73	1303060.2	данные отсутствуют	данные отсутствуют
9428	719868.06	1303017.09	данные отсутствуют	данные отсутствуют
9428	719868.06	1303017.09	данные отсутствуют	данные отсутствуют
9429	719803.1	1303067.8	данные отсутствуют	данные отсутствуют
9430	719755.65	1303015.45	данные отсутствуют	данные отсутствуют
9431	719756.23	1303009.67	данные отсутствуют	данные отсутствуют
9432	719749.67	1303008.7	данные отсутствуют	данные отсутствуют
9433	719740.46	1302998.68	данные отсутствуют	данные отсутствуют
9434	719795.35	1302951.36	данные отсутствуют	данные отсутствуют
9435	719542.82	1302723.9	данные отсутствуют	данные отсутствуют
9435	719542.82	1302723.9	данные отсутствуют	данные отсутствуют
9436	719518.96	1302763.79	данные отсутствуют	данные отсутствуют
9437	719527.3	1302768.47	данные отсутствуют	данные отсутствуют
9438	719530.37	1302763.4	данные отсутствуют	данные отсутствуют
Государственный регистратор				ФГИС ЕГРН
полное наименование должности		подпись		инициалы, фамилия

М.П.

Выписка из Единого государственного реестра недвижимости об объекте недвижимости

Сведения о частях земельного участка

Земельный участок				
(вид объекта недвижимости)				
Лист № _____ Раздела 4.2		Всего листов раздела 4.2 : _____		Всего разделов: _____
30.09.2021 № 99/2021/420838691				
Кадастровый номер:			02:22:000000:205(единое землепользование)	
Номер точки	Координаты, м		Описание закрепления на местности	Средняя квадратическая погрешность определения координат характерных точек границы части земельного участка, м
	X	Y		
1	2	3	4	5
9439	719616.23	1302867.8	данные отсутствуют	данные отсутствуют
9440	719611.52	1302867.97	данные отсутствуют	данные отсутствуют
9441	719606.36	1302866.3	данные отсутствуют	данные отсутствуют
9442	719625.54	1302883.21	данные отсутствуют	данные отсутствуют
9443	719623.57	1302878.47	данные отсутствуют	данные отсутствуют
9444	719622.97	1302874.37	данные отсутствуют	данные отсутствуют
9445	719540.34	1302746.63	данные отсутствуют	данные отсутствуют
9446	719550.07	1302730.4	данные отсутствуют	данные отсутствуют
9447	719650.87	1302820.72	данные отсутствуют	данные отсутствуют
9448	719755.06	1302914.93	данные отсутствуют	данные отсутствуют
9449	719701.58	1302951.16	данные отсутствуют	данные отсутствуют
9450	719587.1	1302849.65	данные отсутствуют	данные отсутствуют
9451	719349.51	1302635.81	данные отсутствуют	данные отсутствуют
9452	719139.78	1302426.08	данные отсутствуют	данные отсутствуют
9453	719152.59	1302423.8	данные отсутствуют	данные отсутствуют
9454	719231.08	1302444.57	данные отсутствуют	данные отсутствуют
9455	720479.23	1303402.62	данные отсутствуют	данные отсутствуют
Государственный регистратор				ФГИС ЕГРН
полное наименование должности			подпись	инициалы, фамилия

М.П.

Раздел 4.2

Выписка из Единого государственного реестра недвижимости об объекте недвижимости

Сведения о частях земельного участка

Земельный участок				
(вид объекта недвижимости)				
Лист № _____ Раздела 4.2		Всего листов раздела 4.2 : _____		Всего разделов: _____
30.09.2021 № 99/2021/420838691				
Кадастровый номер:			02:22:000000:205(единое землепользование)	
Номер точки	Координаты, м		Описание закрепления на местности	Средняя квадратическая погрешность определения координат характерных точек границы части земельного участка, м
	X	Y		
1	2	3	4	5
9455	720479.23	1303402.62	данные отсутствуют	данные отсутствуют
9456	720511.43	1303444.68	данные отсутствуют	данные отсутствуют
9457	720513.48	1303445.99	данные отсутствуют	данные отсутствуют
9458	720515.57	1303446.62	данные отсутствуют	данные отсутствуют
9459	720365.6	1303557.99	данные отсутствуют	данные отсутствуют
9460	720361.8	1303558.88	данные отсутствуют	данные отсутствуют
9461	720352.94	1303565.88	данные отсутствуют	данные отсутствуют
9462	720335.36	1303549.52	данные отсутствуют	данные отсутствуют
9463	720338.62	1303551.5	данные отсутствуют	данные отсутствуют
9464	720341.54	1303552.42	данные отсутствуют	данные отсутствуют
9465	720350.5	1303553.93	данные отсутствуют	данные отсутствуют
9466	720358.06	1303554.2	данные отсутствуют	данные отсутствуют
9467	720363.19	1303551.87	данные отсутствуют	данные отсутствуют
9468	720366.74	1303548.9	данные отсутствуют	данные отсутствуют
9469	720367.64	1303547.08	данные отсутствуют	данные отсутствуют
9470	720368.94	1303541.53	данные отсутствуют	данные отсутствуют
9471	720382.14	1303466.77	данные отсутствуют	данные отсутствуют
Государственный регистратор				ФГИС ЕГРН
полное наименование должности			подпись	инициалы, фамилия

М.П.

Выписка из Единого государственного реестра недвижимости об объекте недвижимости
Сведения о частях земельного участка

Земельный участок			
(вид объекта недвижимости)			
Лист №	Раздела 4.2	Всего листов раздела 4.2: ____	Всего разделов: ____
Всего листов выписки: ____			
30.09.2021 № 99/2021/420838691			
Кадастровый номер:		02:22:000000:205(единое землепользование)	

Номер точки	Координаты, м		Описание закрепления на местности	Средняя квадратическая погрешность определения координат характерных точек границы части земельного участка, м
	X	Y		
1	2	3	4	5
9472	720319.99	1303425.71	данные отсутствуют	данные отсутствуют
9472	720319.99	1303425.71	данные отсутствуют	данные отсутствуют
9473	720279.95	1303478.27	данные отсутствуют	данные отсутствуют
9474	720282.18	1303480.24	данные отсутствуют	данные отсутствуют
9475	720280.77	1303481.79	данные отсутствуют	данные отсутствуют
9476	720282.25	1303483.14	данные отсутствуют	данные отсутствуют
9477	720283.68	1303481.56	данные отсутствуют	данные отсутствуют
9478	720348.47	1303538.82	данные отсутствуют	данные отсутствуют
9479	720357.46	1303528.37	данные отсутствуют	данные отсутствуют
9480	720363.28	1303535.39	данные отсутствуют	данные отсутствуют
9481	720363.85	1303537.61	данные отсутствуют	данные отсутствуют
9482	720364.16	1303540.17	данные отсутствуют	данные отсутствуют
9483	720363.01	1303543.96	данные отсутствуют	данные отсутствуют
9484	720362.07	1303545.88	данные отсутствуют	данные отсутствуют
9485	720360.36	1303547.58	данные отсутствуют	данные отсутствуют
9486	720356.56	1303548.49	данные отсутствуют	данные отсутствуют
9487	720351.58	1303548.53	данные отсутствуют	данные отсутствуют
Государственный регистратор				ФГИС ЕГРН
полное наименование должности		подпись		инициалы, фамилия

М.П.

Выписка из Единого государственного реестра недвижимости об объекте недвижимости
Сведения о частях земельного участка

Земельный участок			
(вид объекта недвижимости)			
Лист №	Раздела 4.2	Всего листов раздела 4.2: ____	Всего разделов: ____
Всего листов выписки: ____			
30.09.2021 № 99/2021/420838691			
Кадастровый номер:		02:22:000000:205(единое землепользование)	

Номер точки	Координаты, м		Описание закрепления на местности	Средняя квадратическая погрешность определения координат характерных точек границы части земельного участка, м
	X	Y		
1	2	3	4	5
9488	720343.29	1303547.19	данные отсутствуют	данные отсутствуют
9489	720340.27	1303545.92	данные отсутствуют	данные отсутствуют
9490	720167.08	1303386.7	данные отсутствуют	данные отсутствуют
9491	720087.19	1303314.1	данные отсутствуют	данные отсутствуют
9492	719995.07	1303229.09	данные отсутствуют	данные отсутствуют
9493	719979.94	1303210.44	данные отсутствуют	данные отсутствуют
9494	719978.78	1303207.99	данные отсутствуют	данные отсутствуют
9495	719977.87	1303205.3	данные отсутствуют	данные отсутствуют
9496	719976.97	1303201.29	данные отсутствуют	данные отсутствуют
9497	719977.68	1303190.31	данные отсутствуют	данные отсутствуют
9498	719978.82	1303185.57	данные отсутствуют	данные отсутствуют
9499	719996.89	1303171.2	данные отсутствуют	данные отсутствуют
9500	719996.12	1303170.15	данные отсутствуют	данные отсутствуют
9501	720018.72	1303153.32	данные отсутствуют	данные отсутствуют
9502	720070.41	1303282.76	данные отсутствуют	данные отсутствуют
9503	720114.1	1303321.74	данные отсутствуют	данные отсутствуют
9504	720151.96	1303280.31	данные отсутствуют	данные отсутствуют
Государственный регистратор				ФГИС ЕГРН
полное наименование должности		подпись		инициалы, фамилия

М.П.

Выписка из Единого государственного реестра недвижимости об объекте недвижимости

Сведения о частях земельного участка

Земельный участок				
(вид объекта недвижимости)				
Лист № _____ Раздела 4.2		Всего листов раздела 4.2 : _____		Всего разделов: _____
30.09.2021 № 99/2021/420838691				
Кадастровый номер:			02:22:000000:205(единое землепользование)	
Номер точки	Координаты, м		Описание закрепления на местности	Средняя квадратическая погрешность определения координат характерных точек границы части земельного участка, м
	X	Y		
1	2	3	4	5
9505	720007.72	1303226.1	данные отсутствуют	данные отсутствуют
9505	720007.72	1303226.1	данные отсутствуют	данные отсутствуют
9506	720002.03	1303227.82	данные отсутствуют	данные отсутствуют
9507	720002.61	1303229.74	данные отсутствуют	данные отсутствуют
9508	720008.3	1303228.01	данные отсутствуют	данные отсутствуют
9509	720052.38	1303271.65	данные отсутствуют	данные отсутствуют
9509	720052.38	1303271.65	данные отсутствуют	данные отсутствуют
9510	720051.03	1303273.13	данные отсутствуют	данные отсутствуют
9511	720052.51	1303274.47	данные отсутствуют	данные отсутствуют
9512	720053.86	1303272.99	данные отсутствуют	данные отсутствуют
9513	720032.06	1303167.27	данные отсутствуют	данные отсутствуют
9513	720032.06	1303167.27	данные отсутствуют	данные отсутствуют
9514	719986.64	1303206.45	данные отсутствуют	данные отсутствуют
9515	720030.81	1303246.45	данные отсутствуют	данные отсутствуют
9516	720075.4	1303210.61	данные отсутствуют	данные отсутствуют
9517	720022.09	1303164.75	данные отсутствуют	данные отсутствуют
9517	720022.09	1303164.75	данные отсутствуют	данные отсутствуют
Государственный регистратор				ФГИС ЕГРН
полное наименование должности			подпись	инициалы, фамилия

М.П.

Раздел 4.2

Выписка из Единого государственного реестра недвижимости об объекте недвижимости

Сведения о частях земельного участка

Земельный участок				
(вид объекта недвижимости)				
Лист № _____ Раздела 4.2		Всего листов раздела 4.2 : _____		Всего разделов: _____
30.09.2021 № 99/2021/420838691				
Кадастровый номер:			02:22:000000:205(единое землепользование)	
Номер точки	Координаты, м		Описание закрепления на местности	Средняя квадратическая погрешность определения координат характерных точек границы части земельного участка, м
	X	Y		
1	2	3	4	5
9518	720014.51	1303168.28	данные отсутствуют	данные отсутствуют
9519	720020.82	1303174.62	данные отсутствуют	данные отсутствуют
9520	720096.86	1303312.14	данные отсутствуют	данные отсутствуют
9520	720096.86	1303312.14	данные отсутствуют	данные отсутствуют
9521	720095.52	1303313.62	данные отсутствуют	данные отсутствуют
9522	720097	1303314.96	данные отсутствуют	данные отсутствуют
9523	720098.34	1303313.48	данные отсутствуют	данные отсутствуют
9524	720138.29	1303333.17	данные отсутствуют	данные отсутствуют
9524	720138.29	1303333.17	данные отсутствуют	данные отсутствуют
9525	720136.94	1303334.64	данные отсутствуют	данные отсутствуют
9526	720138.41	1303335.99	данные отсутствуют	данные отсутствуют
9527	720139.77	1303334.52	данные отсутствуют	данные отсутствуют
9528	720139.47	1303350.69	данные отсутствуют	данные отсутствуют
9528	720139.47	1303350.69	данные отсутствуют	данные отсутствуют
9529	720138.12	1303352.17	данные отсутствуют	данные отсутствуют
9530	720139.6	1303353.52	данные отсутствуют	данные отсутствуют
9531	720140.94	1303352.04	данные отсутствуют	данные отсутствуют
Государственный регистратор				ФГИС ЕГРН
полное наименование должности			подпись	инициалы, фамилия

М.П.

Выписка из Единого государственного реестра недвижимости об объекте недвижимости
Сведения о частях земельного участка

Земельный участок			
(вид объекта недвижимости)			
Лист №	Раздела 4.2	Всего листов раздела 4.2: ____	Всего разделов: ____
Всего листов выписки: ____			
30.09.2021 № 99/2021/420838691			
Кадастровый номер:		02:22:000000:205(единое землепользование)	

Номер точки	Координаты, м		Описание закрепления на местности	Средняя квадратическая погрешность определения координат характерных точек границы части земельного участка, м
	X	Y		
1	2	3	4	5
9532	720192.53	1303383.34	данные отсутствуют	данные отсутствуют
9532	720192.53	1303383.34	данные отсутствуют	данные отсутствуют
9533	720191.17	1303384.81	данные отсутствуют	данные отсутствуют
9534	720192.64	1303386.17	данные отсутствуют	данные отсутствуют
9535	720194	1303384.7	данные отсутствуют	данные отсутствуют
9536	720186.35	1303393.38	данные отсутствуют	данные отсутствуют
9536	720186.35	1303393.38	данные отсутствуют	данные отсутствуют
9537	720185.01	1303394.86	данные отсутствуют	данные отсутствуют
9538	720186.49	1303396.21	данные отсутствуют	данные отсутствуют
9539	720187.83	1303394.73	данные отсутствуют	данные отсутствуют
9540	720248.25	1303434.76	данные отсутствуют	данные отсутствуют
9540	720248.25	1303434.76	данные отсутствуют	данные отсутствуют
9541	720246.89	1303436.23	данные отсутствуют	данные отсутствуют
9542	720248.36	1303437.59	данные отсутствуют	данные отсутствуют
9543	720249.72	1303436.12	данные отсутствуют	данные отсутствуют
9544	720238.15	1303440.35	данные отсутствуют	данные отсутствуют
9544	720238.15	1303440.35	данные отсутствуют	данные отсутствуют
Государственный регистратор				ФГИС ЕГРН
полное наименование должности		подпись		инициалы, фамилия

М.П.

Выписка из Единого государственного реестра недвижимости об объекте недвижимости
Сведения о частях земельного участка

Земельный участок			
(вид объекта недвижимости)			
Лист №	Раздела 4.2	Всего листов раздела 4.2: ____	Всего разделов: ____
Всего листов выписки: ____			
30.09.2021 № 99/2021/420838691			
Кадастровый номер:		02:22:000000:205(единое землепользование)	

Номер точки	Координаты, м		Описание закрепления на местности	Средняя квадратическая погрешность определения координат характерных точек границы части земельного участка, м
	X	Y		
1	2	3	4	5
9545	720236.8	1303441.83	данные отсутствуют	данные отсутствуют
9546	720238.28	1303443.18	данные отсутствуют	данные отсутствуют
9547	720239.63	1303441.7	данные отсутствуют	данные отсутствуют
9548	720275.56	1303460.09	данные отсутствуют	данные отсутствуют
9548	720275.56	1303460.09	данные отсутствуют	данные отсутствуют
9549	720274.21	1303461.57	данные отсутствуют	данные отсутствуют
9550	720275.69	1303462.92	данные отсутствуют	данные отсутствуют
9551	720277.04	1303461.44	данные отсутствуют	данные отсутствуют
9552	720324.83	1303519.18	данные отсутствуют	данные отсутствуют
9552	720324.83	1303519.18	данные отсутствуют	данные отсутствуют
9553	720323.49	1303520.67	данные отсутствуют	данные отсутствуют
9554	720324.97	1303522.01	данные отсутствуют	данные отсутствуют
9555	720326.31	1303520.52	данные отсутствуют	данные отсутствуют
9556	720730.61	1303237.77	данные отсутствуют	данные отсутствуют
9556	720730.61	1303237.77	данные отсутствуют	данные отсутствуют
9557	720755.16	1303269.35	данные отсутствуют	данные отсутствуют
9558	720744.88	1303276.71	данные отсутствуют	данные отсутствуют
Государственный регистратор				ФГИС ЕГРН
полное наименование должности		подпись		инициалы, фамилия

М.П.

Выписка из Единого государственного реестра недвижимости об объекте недвижимости

Сведения о частях земельного участка

Земельный участок				
(вид объекта недвижимости)				
Лист № _____ Раздела 4.2		Всего листов раздела 4.2 : _____		Всего разделов: _____
30.09.2021 № 99/2021/420838691				
Кадастровый номер:			02:22:000000:205(единое землепользование)	
Номер точки	Координаты, м		Описание закрепления на местности	Средняя квадратическая погрешность определения координат характерных точек границы части земельного участка, м
	X	Y		
1	2	3	4	5
9559	720715.41	1303298.05	данные отсутствуют	данные отсутствуют
9560	720527.45	1303435.89	данные отсутствуют	данные отсутствуют
9561	720520.12	1303441.23	данные отсутствуют	данные отсутствуют
9562	720517.32	1303442.43	данные отсутствуют	данные отсутствуют
9563	720515.82	1303442.3	данные отсутствуют	данные отсутствуют
9564	720513.86	1303441.28	данные отсутствуют	данные отсутствуют
9565	720482.57	1303400.41	данные отсутствуют	данные отсутствуют
9566	720492.87	1303393.61	данные отсутствуют	данные отсутствуют
9567	720521.54	1303429.43	данные отсутствуют	данные отсутствуют
9568	720561.37	1303399.85	данные отсутствуют	данные отсутствуют
9569	720535.06	1303365.73	данные отсутствуют	данные отсутствуют
9570	720585.88	1303332.15	данные отсутствуют	данные отсутствуют
9571	720614.08	1303363.93	данные отсутствуют	данные отсутствуют
9572	720623.62	1303307.22	данные отсутствуют	данные отсутствуют
9573	720707.13	1303252.04	данные отсутствуют	данные отсутствуют

Государственный регистратор		ФГИС ЕГРН
полное наименование должности	подпись	инициалы, фамилия

М.П.

Раздел 4.2

Выписка из Единого государственного реестра недвижимости об объекте недвижимости

Сведения о частях земельного участка

Земельный участок				
(вид объекта недвижимости)				
Лист № _____ Раздела 4.2		Всего листов раздела 4.2 : _____		Всего разделов: _____
30.09.2021 № 99/2021/420838691				
Кадастровый номер:			02:22:000000:205(единое землепользование)	
Сведения о характерных точках границы части (частей) земельного участка				
Учетный номер части: 9				
Система координат: МСК-05				
Зона № _____				
Номер точки	Координаты, м		Описание закрепления на местности	Средняя квадратическая погрешность определения координат характерных точек границы части земельного участка, м
	X	Y		
1	2	3	4	5
2003	717565.17	1297266.47	данные отсутствуют	данные отсутствуют
2004	717570.72	1297307.81	данные отсутствуют	данные отсутствуют
2005	717584.82	1297345.38	данные отсутствуют	данные отсутствуют
2006	717604.72	1297364.83	данные отсутствуют	данные отсутствуют
2007	717606.6	1297362.49	данные отсутствуют	данные отсутствуют
2008	717607.1	1297361.96	данные отсутствуют	данные отсутствуют
2009	717615.34	1297366.14	данные отсутствуют	данные отсутствуют
2010	717770.9	1297445.5	данные отсутствуют	данные отсутствуют
2011	717820.68	1297446.69	данные отсутствуют	данные отсутствуют
2128	718592.31	1298411.97	данные отсутствуют	данные отсутствуют
2129	718376.4	1298209.04	данные отсутствуют	данные отсутствуют
2130	718374.92	1298208.05	данные отсутствуют	данные отсутствуют
2131	718343.18	1298194.13	данные отсутствуют	данные отсутствуют
2132	718341.56	1298193.42	данные отсутствуют	данные отсутствуют
2133	718341.45	1298193.42	данные отсутствуют	данные отсутствуют
2134	718342.98	1298191.81	данные отсутствуют	данные отсутствуют

Государственный регистратор		ФГИС ЕГРН
полное наименование должности	подпись	инициалы, фамилия

М.П.

Сведения о частях земельного участка

Земельный участок				
(вид объекта недвижимости)				
Лист № _____ Раздела 4.2		Всего листов раздела 4.2 : _____		Всего разделов: _____
30.09.2021 № 99/2021/420838691				
Кадастровый номер:			02:22:000000:205(единое землепользование)	
Номер точки	Координаты, м		Описание закрепления на местности	Средняя квадратическая погрешность определения координат характерных точек границы части земельного участка, м
	X	Y		
1	2	3	4	5
2135	718344.39	1298190.18	данные отсутствуют	данные отсутствуют
2136	718345.66	1298188.54	данные отсутствуют	данные отсутствуют
2137	718346.8	1298186.9	данные отсутствуют	данные отсутствуют
2138	718347.8	1298185.23	данные отсутствуют	данные отсутствуют
2139	718348.67	1298183.57	данные отсутствуют	данные отсутствуют
2140	718349.4	1298181.89	данные отсутствуют	данные отсутствуют
2141	718350.01	1298180.21	данные отсутствуют	данные отсутствуют
2142	718350.47	1298178.51	данные отсутствуют	данные отсутствуют
2143	718350.81	1298176.8	данные отсутствуют	данные отсутствуют
2144	718351.01	1298174.29	данные отсутствуют	данные отсутствуют
2145	718350.89	1298171.63	данные отсутствуют	данные отсутствуют
2146	718350.47	1298168.9	данные отсутствуют	данные отсутствуют
2147	718349.78	1298166.1	данные отсутствуют	данные отсутствуют
2148	718348.84	1298163.31	данные отсутствуют	данные отсутствуют
2149	718347.68	1298160.62	данные отсутствуют	данные отсутствуют
2150	718346.33	1298158.06	данные отсутствуют	данные отсутствуют
2151	718344.82	1298155.68	данные отсутствуют	данные отсутствуют
Государственный регистратор				ФГИС ЕГРН
полное наименование должности			подпись	инициалы, фамилия

М.П.

Раздел 4.2

Сведения о частях земельного участка

Земельный участок				
(вид объекта недвижимости)				
Лист № _____ Раздела 4.2		Всего листов раздела 4.2 : _____		Всего разделов: _____
30.09.2021 № 99/2021/420838691				
Кадастровый номер:			02:22:000000:205(единое землепользование)	
Номер точки	Координаты, м		Описание закрепления на местности	Средняя квадратическая погрешность определения координат характерных точек границы части земельного участка, м
	X	Y		
1	2	3	4	5
2152	718343.18	1298153.54	данные отсутствуют	данные отсутствуют
2153	718341.42	1298151.71	данные отсутствуют	данные отсутствуют
2154	718339.87	1298150.42	данные отсутствуют	данные отсутствуют
2155	718338.14	1298149.2	данные отсутствуют	данные отсутствуют
2156	718336.25	1298148.08	данные отсутствуют	данные отсутствуют
2157	718334.23	1298147.06	данные отсутствуют	данные отсутствуют
2158	718332.14	1298146.14	данные отсутствуют	данные отсутствуют
2159	718329.98	1298145.38	данные отсутствуют	данные отсутствуют
2160	718327.81	1298144.75	данные отсутствуют	данные отсутствуют
2161	718325.65	1298144.27	данные отсутствуют	данные отсутствуют
2162	718323.54	1298143.97	данные отсутствуют	данные отсутствуют
2163	718321.51	1298143.86	данные отсутствуют	данные отсутствуют
2164	718319.12	1298143.95	данные отсутствуют	данные отсутствуют
2165	718316.65	1298144.34	данные отсутствуют	данные отсутствуют
2166	718314.14	1298144.94	данные отсутствуют	данные отсутствуют
2167	718311.61	1298145.79	данные отсутствуют	данные отсутствуют
2168	718309.12	1298146.82	данные отсутствуют	данные отсутствуют
Государственный регистратор				ФГИС ЕГРН
полное наименование должности			подпись	инициалы, фамилия

М.П.

Земельный участок				
(вид объекта недвижимости)				
Лист № _____ Раздела 4.2		Всего листов раздела 4.2 : _____		Всего разделов: _____
30.09.2021 № 99/2021/420838691				
Кадастровый номер:			02:22:000000:205(единое землепользование)	
Номер точки	Координаты, м		Описание закрепления на местности	Средняя квадратическая погрешность определения координат характерных точек границы части земельного участка, м
	X	Y		
1	2	3	4	5
2169	718306.69	1298148.03	данные отсутствуют	данные отсутствуют
2170	718304.36	1298149.39	данные отсутствуют	данные отсутствуют
2171	718302.17	1298150.9	данные отсутствуют	данные отсутствуют
2172	718300.16	1298152.48	данные отсутствуют	данные отсутствуют
2173	718298.35	1298154.16	данные отсутствуют	данные отсутствуют
2174	718297.09	1298155.52	данные отсутствуют	данные отсутствуют
2175	718295.85	1298156.99	данные отсутствуют	данные отсутствуют
2176	718294.65	1298158.58	данные отсутствуют	данные отсутствуют
2177	718293.52	1298160.26	данные отсутствуют	данные отсутствуют
2178	718292.48	1298161.98	данные отсутствуют	данные отсутствуют
2179	718291.53	1298163.74	данные отсутствуют	данные отсутствуют
2180	718290.72	1298165.55	данные отсутствуют	данные отсутствуют
2181	718290.04	1298167.36	данные отсутствуют	данные отсутствуют
2182	718289.53	1298169.15	данные отсутствуют	данные отсутствуют
2183	718289.21	1298170.91	данные отсутствуют	данные отсутствуют
2184	718289.07	1298173.02	данные отсутствуют	данные отсутствуют
2185	718289.19	1298175.18	данные отсутствуют	данные отсутствуют
Государственный регистратор				ФГИС ЕГРН
полное наименование должности			подпись	инициалы, фамилия

М.П.

Раздел 4.2

Земельный участок				
(вид объекта недвижимости)				
Лист № _____ Раздела 4.2		Всего листов раздела 4.2 : _____		Всего разделов: _____
30.09.2021 № 99/2021/420838691				
Кадастровый номер:			02:22:000000:205(единое землепользование)	
Номер точки	Координаты, м		Описание закрепления на местности	Средняя квадратическая погрешность определения координат характерных точек границы части земельного участка, м
	X	Y		
1	2	3	4	5
2186	718289.54	1298177.42	данные отсутствуют	данные отсутствуют
2187	718290.08	1298179.66	данные отсутствуют	данные отсутствуют
2188	718290.8	1298181.92	данные отсутствуют	данные отсутствуют
2189	718291.67	1298184.16	данные отсутствуют	данные отсутствуют
2190	718292.66	1298186.34	данные отсутствуют	данные отсутствуют
2191	718293.75	1298188.46	данные отсутствуют	данные отсутствуют
2192	718294.91	1298190.46	данные отсутствуют	данные отсутствуют
2193	718296.11	1298192.37	данные отсутствуют	данные отсутствуют
2194	718296.95	1298193.62	данные отсутствуют	данные отсутствуют
2195	718297.84	1298194.83	данные отсутствуют	данные отсутствуют
2196	718298.78	1298196.06	данные отсутствуют	данные отсутствуют
2197	718299.77	1298197.28	данные отсутствуют	данные отсутствуют
2198	718300.81	1298198.45	данные отсутствуют	данные отсутствуют
2199	718301.89	1298199.55	данные отсутствуют	данные отсутствуют
2200	718303.01	1298200.61	данные отсутствуют	данные отсутствуют
2201	718304.18	1298201.58	данные отсутствуют	данные отсутствуют
2202	718305.39	1298202.46	данные отсутствуют	данные отсутствуют
Государственный регистратор				ФГИС ЕГРН
полное наименование должности			подпись	инициалы, фамилия

М.П.

Выписка из Единого государственного реестра недвижимости об объекте недвижимости
Сведения о частях земельного участка

Земельный участок				
(вид объекта недвижимости)				
Лист № _____ Раздела 4.2		Всего листов раздела 4.2 : _____		Всего разделов: _____
30.09.2021 № 99/2021/420838691				
Кадастровый номер:			02:22:000000:205(единое землепользование)	
Номер точки	Координаты, м		Описание закрепления на местности	Средняя квадратическая погрешность определения координат характерных точек границы части земельного участка, м
	X	Y		
1	2	3	4	5
2203	718306.64	1298203.23	данные отсутствуют	данные отсутствуют
2204	718307.8	1298203.82	данные отсутствуют	данные отсутствуют
2205	718309.02	1298204.38	данные отсутствуют	данные отсутствуют
2206	718310.29	1298204.9	данные отсутствуют	данные отсутствуют
2207	718311.59	1298205.34	данные отсутствуют	данные отсутствуют
2208	718312.93	1298205.71	данные отсутствуют	данные отсутствуют
2209	718314.27	1298206.03	данные отсутствуют	данные отсутствуют
2210	718315.62	1298206.29	данные отсутствуют	данные отсутствуют
2211	718316.96	1298206.46	данные отсутствуют	данные отсутствуют
2212	718318.28	1298206.58	данные отсутствуют	данные отсутствуют
2213	718319.22	1298206.58	данные отсутствуют	данные отсутствуют
2214	718038.71	1298351.94	данные отсутствуют	данные отсутствуют
2221	717224.48	1297628.43	данные отсутствуют	данные отсутствуют
2221	717224.48	1297628.43	данные отсутствуют	данные отсутствуют
2222	717190.1	1297348.7	данные отсутствуют	данные отсутствуют
2223	717194.84	1297110.46	данные отсутствуют	данные отсутствуют
2224	717215.9	1296851.17	данные отсутствуют	данные отсутствуют
Государственный регистратор				ФГИС ЕГРН
полное наименование должности			подпись	инициалы, фамилия

М.П.

Раздел 4.2

Выписка из Единого государственного реестра недвижимости об объекте недвижимости
Сведения о частях земельного участка

Земельный участок				
(вид объекта недвижимости)				
Лист № _____ Раздела 4.2		Всего листов раздела 4.2 : _____		Всего разделов: _____
30.09.2021 № 99/2021/420838691				
Кадастровый номер:			02:22:000000:205(единое землепользование)	
Номер точки	Координаты, м		Описание закрепления на местности	Средняя квадратическая погрешность определения координат характерных точек границы части земельного участка, м
	X	Y		
1	2	3	4	5
2225	717216.35	1296834.7	данные отсутствуют	данные отсутствуют
2226	717219.57	1296833.15	данные отсутствуют	данные отсутствуют
2227	717219.6	1296833.12	данные отсутствуют	данные отсутствуют
2228	717219.61	1296833.07	данные отсутствуют	данные отсутствуют
2229	717220.97	1296663.57	данные отсутствуют	данные отсутствуют
2230	717222.68	1296600.28	данные отсутствуют	данные отсутствуют
2231	717225.24	1296558.62	данные отсутствуют	данные отсутствуют
2232	717194.98	1296482.82	данные отсутствуют	данные отсутствуют
2233	717193.81	1296479.89	данные отсутствуют	данные отсутствуют
2276	717561.72	1297332.77	данные отсутствуют	данные отсутствуют
2277	717297.26	1297186.98	данные отсутствуют	данные отсутствуют
2278	717261.99	1297142.21	данные отсутствуют	данные отсутствуют
2279	717561.82	1297306.37	данные отсутствуют	данные отсутствуют
2279	717561.82	1297306.37	данные отсутствуют	данные отсутствуют
2280	718056.49	1298326.72	данные отсутствуют	данные отсутствуют
2281	718057.58	1298328.41	данные отсутствуют	данные отсутствуют
2282	718055.89	1298329.49	данные отсутствуют	данные отсутствуют
Государственный регистратор				ФГИС ЕГРН
полное наименование должности			подпись	инициалы, фамилия

М.П.

Выписка из Единого государственного реестра недвижимости об объекте недвижимости

Сведения о частях земельного участка

Земельный участок				
(вид объекта недвижимости)				
Лист № _____ Раздела 4.2		Всего листов раздела 4.2 : _____		Всего разделов: _____
30.09.2021 № 99/2021/420838691				
Кадастровый номер:			02:22:000000:205(единое землепользование)	
Номер точки	Координаты, м		Описание закрепления на местности	Средняя квадратическая погрешность определения координат характерных точек границы части земельного участка, м
	X	Y		
1	2	3	4	5
2283	718054.81	1298327.8	данные отсутствуют	данные отсутствуют
2283	718054.81	1298327.8	данные отсутствуют	данные отсутствуют
2284	717399.9	1297369.56	данные отсутствуют	данные отсутствуют
2285	717399.8	1297371.56	данные отсутствуют	данные отсутствуют
2286	717397.8	1297371.47	данные отсутствуют	данные отсутствуют
2287	717397.9	1297369.47	данные отсутствуют	данные отсутствуют
2287	717397.9	1297369.47	данные отсутствуют	данные отсутствуют
2288	718083.03	1298319.39	данные отсутствуют	данные отсутствуют
2289	718084.14	1298321.05	данные отсутствуют	данные отсутствуют
2290	718082.48	1298322.17	данные отсутствуют	данные отсутствуют
2291	718081.37	1298320.5	данные отсутствуют	данные отсутствуют
2291	718081.37	1298320.5	данные отсутствуют	данные отсутствуют
2292	717373.28	1297379.88	данные отсутствуют	данные отсутствуют
2293	717373.18	1297381.88	данные отсутствуют	данные отсутствуют
2294	717371.18	1297381.78	данные отсутствуют	данные отсутствуют
2295	717371.28	1297379.78	данные отсутствуют	данные отсутствуют
2295	717371.28	1297379.78	данные отсутствуют	данные отсутствуют
Государственный регистратор				ФГИС ЕГРН
полное наименование должности			подпись	инициалы, фамилия

М.П.

Раздел 4.2

Выписка из Единого государственного реестра недвижимости об объекте недвижимости

Сведения о частях земельного участка

Земельный участок				
(вид объекта недвижимости)				
Лист № _____ Раздела 4.2		Всего листов раздела 4.2 : _____		Всего разделов: _____
30.09.2021 № 99/2021/420838691				
Кадастровый номер:			02:22:000000:205(единое землепользование)	
Номер точки	Координаты, м		Описание закрепления на местности	Средняя квадратическая погрешность определения координат характерных точек границы части земельного участка, м
	X	Y		
1	2	3	4	5
2296	718104.04	1298308.16	данные отсутствуют	данные отсутствуют
2297	718102.79	1298309.73	данные отсутствуют	данные отсутствуют
2298	718101.22	1298308.49	данные отсутствуют	данные отсутствуют
2299	718102.46	1298306.93	данные отсутствуют	данные отсутствуют
2299	718102.46	1298306.93	данные отсутствуют	данные отсутствуют
2300	717388.97	1297380.53	данные отсутствуют	данные отсутствуют
2301	717388.87	1297382.53	данные отсутствуют	данные отсутствуют
2302	717386.87	1297382.44	данные отсутствуют	данные отсутствуют
2303	717386.97	1297380.43	данные отсутствуют	данные отсутствуют
2303	717386.97	1297380.43	данные отсутствуют	данные отсутствуют
2304	718100.53	1298305.46	данные отсутствуют	данные отсутствуют
2305	718099.3	1298307.03	данные отсутствуют	данные отсутствуют
2306	718097.72	1298305.8	данные отсутствуют	данные отсутствуют
2307	718098.96	1298304.23	данные отсутствуют	данные отсутствуют
2307	718098.96	1298304.23	данные отсутствуют	данные отсутствуют
2308	718070.63	1298300.93	данные отсутствуют	данные отсутствуют
2309	718071.74	1298302.59	данные отсутствуют	данные отсутствуют
Государственный регистратор				ФГИС ЕГРН
полное наименование должности			подпись	инициалы, фамилия

М.П.

Выписка из Единого государственного реестра недвижимости об объекте недвижимости
Сведения о частях земельного участка

Земельный участок			
(вид объекта недвижимости)			
Лист №	Раздела 4.2	Всего листов раздела 4.2 : ____	Всего разделов: ____
Всего листов выписки: ____			
30.09.2021 № 99/2021/420838691			
Кадастровый номер:		02:22:000000:205(единое землепользование)	

Номер точки	Координаты, м		Описание закрепления на местности	Средняя квадратическая погрешность определения координат характерных точек границы части земельного участка, м
	X	Y		
1	2	3	4	5
2310	718070.08	1298303.7	данные отсутствуют	данные отсутствуют
2311	718068.97	1298302.04	данные отсутствуют	данные отсутствуют
2311	718068.97	1298302.04	данные отсутствуют	данные отсутствуют
2708	720272.59	1302303.34	данные отсутствуют	данные отсутствуют
2709	720304.83	1302347.1	данные отсутствуют	данные отсутствуют
2710	720307.27	1302350.41	данные отсутствуют	данные отсутствуют
2711	720336.9	1302390.62	данные отсутствуют	данные отсутствуют
2735	720120.38	1302384.27	данные отсутствуют	данные отсутствуют
2736	720121.53	1302385.9	данные отсутствуют	данные отсутствуют
2736	720121.53	1302385.9	данные отсутствуют	данные отсутствуют
2737	720123.17	1302384.75	данные отсутствуют	данные отсутствуют
2738	720122.23	1302383.42	данные отсутствуют	данные отсутствуют
2739	720123.24	1302382.02	данные отсутствуют	данные отсутствуют
2740	720121.64	1302380.82	данные отсутствуют	данные отсутствуют
2741	720120.48	1302382.38	данные отсутствуют	данные отсутствуют
2742	720119.49	1302383.46	данные отсутствуют	данные отсутствуют
2743	720132.37	1302371.23	данные отсутствуют	данные отсутствуют
Государственный регистратор				ФГИС ЕГРН
полное наименование должности			подпись	инициалы, фамилия

М.П.

Выписка из Единого государственного реестра недвижимости об объекте недвижимости
Сведения о частях земельного участка

Земельный участок			
(вид объекта недвижимости)			
Лист №	Раздела 4.2	Всего листов раздела 4.2 : ____	Всего разделов: ____
Всего листов выписки: ____			
30.09.2021 № 99/2021/420838691			
Кадастровый номер:		02:22:000000:205(единое землепользование)	

Номер точки	Координаты, м		Описание закрепления на местности	Средняя квадратическая погрешность определения координат характерных точек границы части земельного участка, м
	X	Y		
1	2	3	4	5
2744	720133.72	1302372.7	данные отсутствуют	данные отсутствуют
2744	720133.72	1302372.7	данные отсутствуют	данные отсутствуют
2745	720135.2	1302371.35	данные отсутствуют	данные отсутствуют
2746	720133.85	1302369.88	данные отсутствуют	данные отсутствуют
2794	720471.59	1302898	данные отсутствуют	данные отсутствуют
2795	720470.92	1302898.4	данные отсутствуют	данные отсутствуют
2796	720483.73	1302916.38	данные отсутствуют	данные отсутствуют
2797	720543.54	1302997.18	данные отсутствуют	данные отсутствуют
2798	720546.1	1303000.47	данные отсутствуют	данные отсутствуют
2799	720606.51	1303078.17	данные отсутствуют	данные отсутствуют
2804	720527.29	1303113.23	данные отсутствуют	данные отсутствуют
2805	720525.69	1303114.44	данные отсутствуют	данные отсутствуют
2805	720525.69	1303114.44	данные отсутствуют	данные отсутствуют
2806	720528.48	1303118.09	данные отсутствуют	данные отсутствуют
2807	720530.09	1303116.89	данные отсутствуют	данные отсутствуют
2808	720423.65	1302933.58	данные отсутствуют	данные отсутствуют
2809	720421.65	1302933.52	данные отсутствуют	данные отсутствуют
Государственный регистратор				ФГИС ЕГРН
полное наименование должности			подпись	инициалы, фамилия

М.П.

Выписка из Единого государственного реестра недвижимости об объекте недвижимости

Сведения о частях земельного участка

Земельный участок				
(вид объекта недвижимости)				
Лист № _____ Раздела 4.2		Всего листов раздела 4.2 : _____		Всего разделов: _____
30.09.2021 № 99/2021/420838691				
Кадастровый номер:			02:22:000000:205(единое землепользование)	
Номер точки	Координаты, м		Описание закрепления на местности	Средняя квадратическая погрешность определения координат характерных точек границы части земельного участка, м
	X	Y		
1	2	3	4	5
2809	720421.65	1302933.52	данные отсутствуют	данные отсутствуют
2810	720421.43	1302940.92	данные отсутствуют	данные отсутствуют
2811	720423.43	1302940.98	данные отсутствуют	данные отсутствуют
2812	720466.9	1303030.78	данные отсутствуют	данные отсутствуют
2813	720465.35	1303032.05	данные отсутствуют	данные отсутствуют
2813	720465.35	1303032.05	данные отсутствуют	данные отсутствуют
2814	720467.24	1303034.34	данные отсутствуют	данные отсутствуют
2815	720468.79	1303033.07	данные отсутствуют	данные отсутствуют
2836	720643.17	1303335.6	данные отсутствуют	данные отсутствуют
2837	720612.77	1303291.48	данные отсутствуют	данные отсутствуют
2838	720578.62	1303323.97	данные отсутствуют	данные отсутствуют
2838	720578.62	1303323.97	данные отсутствуют	данные отсутствуют
2853	720598	1303238.21	данные отсутствуют	данные отсутствуют
2856	720528.16	1303133.03	данные отсутствуют	данные отсутствуют
2857	720608.36	1303080.54	данные отсутствуют	данные отсутствуют
2858	720622.93	1303099.28	данные отсутствуют	данные отсутствуют
2859	720625.45	1303102.53	данные отсутствуют	данные отсутствуют
Государственный регистратор				ФГИС ЕГРН
полное наименование должности			подпись	инициалы, фамилия

М.П.

Раздел 4.2

Выписка из Единого государственного реестра недвижимости об объекте недвижимости

Сведения о частях земельного участка

Земельный участок				
(вид объекта недвижимости)				
Лист № _____ Раздела 4.2		Всего листов раздела 4.2 : _____		Всего разделов: _____
30.09.2021 № 99/2021/420838691				
Кадастровый номер:			02:22:000000:205(единое землепользование)	
Номер точки	Координаты, м		Описание закрепления на местности	Средняя квадратическая погрешность определения координат характерных точек границы части земельного участка, м
	X	Y		
1	2	3	4	5
2860	720673.34	1303164.11	данные отсутствуют	данные отсутствуют
2861	720675.83	1303167.33	данные отсутствуют	данные отсутствуют
2862	720552.86	1303153.58	данные отсутствуют	данные отсутствуют
2863	720553.99	1303155.23	данные отсутствуют	данные отсутствуют
2863	720553.99	1303155.23	данные отсутствуют	данные отсутствуют
2864	720555.64	1303154.1	данные отсутствуют	данные отсутствуют
2865	720554.51	1303152.45	данные отсутствуют	данные отсутствуют
2866	720537.83	1303131.01	данные отсутствуют	данные отсутствуют
2867	720539.45	1303129.84	данные отсутствуют	данные отсутствуют
2867	720539.45	1303129.84	данные отсутствуют	данные отсутствуют
2868	720538.28	1303128.22	данные отсутствуют	данные отсутствуют
2869	720536.66	1303129.4	данные отсутствуют	данные отсутствуют
6846	720829.85	1306258.24	данные отсутствуют	данные отсутствуют
6847	720830.01	1306257.33	данные отсутствуют	данные отсутствуют
6848	720830.1	1306255.34	данные отсутствуют	данные отсутствуют
6849	720828.11	1306255.22	данные отсутствуют	данные отсутствуют
6850	720818.21	1306246.54	данные отсутствуют	данные отсутствуют
Государственный регистратор				ФГИС ЕГРН
полное наименование должности			подпись	инициалы, фамилия

М.П.

Выписка из Единого государственного реестра недвижимости об объекте недвижимости
Сведения о частях земельного участка

Земельный участок			
(вид объекта недвижимости)			
Лист №	Раздела 4.2	Всего листов раздела 4.2: ____	Всего разделов: ____
Всего листов выписки: ____			
30.09.2021 № 99/2021/420838691			
Кадастровый номер:		02:22:000000:205(единое землепользование)	

Номер точки	Координаты, м		Описание закрепления на местности	Средняя квадратическая погрешность определения координат характерных точек границы части земельного участка, м
	X	Y		
1	2	3	4	5
6855	721216.2	1305789.86	данные отсутствуют	данные отсутствуют
6855	721216.2	1305789.86	данные отсутствуют	данные отсутствуют
6858	720677.27	1305411.81	данные отсутствуют	данные отсутствуют
6858	720677.27	1305411.81	данные отсутствуют	данные отсутствуют
6859	720822.06	1305496.27	данные отсутствуют	данные отсутствуют
6860	720942.71	1305456.05	данные отсутствуют	данные отсутствуют
6861	720958.8	1305645.06	данные отсутствуют	данные отсутствуют
6862	720973.18	1305647.47	данные отсутствуют	данные отсутствуют
6863	720792.51	1306224.04	данные отсутствуют	данные отсутствуют
6864	720791.85	1306223.46	данные отсутствуют	данные отсутствуют
6865	720791.31	1306222.91	данные отсутствуют	данные отсутствуют
6872	720791.65	1306119.63	данные отсутствуют	данные отсутствуют
6873	720792.25	1306117.73	данные отсутствуют	данные отсутствуют
6874	720794.18	1306118.32	данные отсутствуют	данные отсутствуют
6875	720793.56	1306120.23	данные отсутствуют	данные отсутствуют
6875	720793.56	1306120.23	данные отсутствуют	данные отсутствуют
6876	720810.57	1306059.35	данные отсутствуют	данные отсутствуют
Государственный регистратор				ФГИС ЕГРН
полное наименование должности		подпись		инициалы, фамилия

М.П.

Выписка из Единого государственного реестра недвижимости об объекте недвижимости
Сведения о частях земельного участка

Земельный участок			
(вид объекта недвижимости)			
Лист №	Раздела 4.2	Всего листов раздела 4.2: ____	Всего разделов: ____
Всего листов выписки: ____			
30.09.2021 № 99/2021/420838691			
Кадастровый номер:		02:22:000000:205(единое землепользование)	

Номер точки	Координаты, м		Описание закрепления на местности	Средняя квадратическая погрешность определения координат характерных точек границы части земельного участка, м
	X	Y		
1	2	3	4	5
6877	720811.16	1306057.45	данные отсутствуют	данные отсутствуют
6878	720813.09	1306058.04	данные отсутствуют	данные отсутствуют
6879	720812.48	1306059.95	данные отсутствуют	данные отсутствуют
6879	720812.48	1306059.95	данные отсутствуют	данные отсутствуют
6880	720888.19	1305809.21	данные отсутствуют	данные отсутствуют
6881	720888.79	1305807.3	данные отсутствуют	данные отсутствуют
6882	720890.7	1305807.89	данные отсутствуют	данные отсутствуют
6883	720890.1	1305809.8	данные отсутствуют	данные отсутствуют
6883	720890.1	1305809.8	данные отсутствуют	данные отсутствуют
6884	720849.38	1305934.33	данные отсутствуют	данные отсутствуют
6885	720849.97	1305932.42	данные отсутствуют	данные отсутствуют
6886	720851.88	1305933.01	данные отсутствуют	данные отсутствуют
6887	720851.29	1305934.92	данные отсутствуют	данные отсутствуют
6887	720851.29	1305934.92	данные отсутствуют	данные отсутствуют
6888	720867.81	1305874.71	данные отсутствуют	данные отсутствуют
6889	720868.41	1305872.8	данные отсутствуют	данные отсутствуют
6890	720870.32	1305873.4	данные отсутствуют	данные отсутствуют
Государственный регистратор				ФГИС ЕГРН
полное наименование должности		подпись		инициалы, фамилия

М.П.

Выписка из Единого государственного реестра недвижимости об объекте недвижимости

Сведения о частях земельного участка

Земельный участок				
(вид объекта недвижимости)				
Лист № _____ Раздела 4.2		Всего листов раздела 4.2 : _____		Всего разделов: _____
30.09.2021 № 99/2021/420838691				
Кадастровый номер:			02:22:000000:205(единое землепользование)	
Номер точки	Координаты, м		Описание закрепления на местности	Средняя квадратическая погрешность определения координат характерных точек границы части земельного участка, м
	X	Y		
1	2	3	4	5
6891	720869.72	1305875.3	данные отсутствуют	данные отсутствуют
6891	720869.72	1305875.3	данные отсутствуют	данные отсутствуют
6892	720772.21	1306182.23	данные отсутствуют	данные отсутствуют
6893	720772.83	1306180.32	данные отсутствуют	данные отсутствуют
6894	720774.72	1306180.91	данные отсутствуют	данные отсутствуют
6895	720774.12	1306182.82	данные отсутствуют	данные отсутствуют
6895	720774.12	1306182.82	данные отсутствуют	данные отсутствуют
6896	720829.38	1305999.11	данные отсутствуют	данные отсутствуют
6897	720829.95	1305997.2	данные отсутствуют	данные отсутствуют
6898	720831.86	1305997.79	данные отсутствуют	данные отсутствуют
6899	720831.27	1305999.7	данные отсутствуют	данные отсутствуют
6899	720831.27	1305999.7	данные отсутствуют	данные отсутствуют
9557	720755.16	1303269.35	данные отсутствуют	данные отсутствуют
9558	720744.88	1303276.71	данные отсутствуют	данные отсутствуют
9559	720715.41	1303298.05	данные отсутствуют	данные отсутствуют
9568	720561.37	1303399.85	данные отсутствуют	данные отсутствуют
9571	720614.08	1303363.93	данные отсутствуют	данные отсутствуют
Государственный регистратор				ФГИС ЕГРН
полное наименование должности			подпись	инициалы, фамилия

М.П.

Раздел 4.2

Выписка из Единого государственного реестра недвижимости об объекте недвижимости

Сведения о частях земельного участка

Земельный участок				
(вид объекта недвижимости)				
Лист № _____ Раздела 4.2		Всего листов раздела 4.2 : _____		Всего разделов: _____
30.09.2021 № 99/2021/420838691				
Кадастровый номер:			02:22:000000:205(единое землепользование)	
Номер точки	Координаты, м		Описание закрепления на местности	Средняя квадратическая погрешность определения координат характерных точек границы части земельного участка, м
	X	Y		
1	2	3	4	5
9574	717194.62	1296478.71	данные отсутствуют	данные отсутствуют
9575	717603.94	1297054.92	данные отсутствуют	данные отсутствуют
9576	717879.62	1297428.09	данные отсутствуют	данные отсутствуют
9577	718381.57	1298096.93	данные отсутствуют	данные отсутствуют
9578	718655.98	1298455.75	данные отсутствуют	данные отсутствуют
9579	717761.34	1298517.62	данные отсутствуют	данные отсутствуют
9580	717263.26	1297827.8	данные отсутствуют	данные отсутствуют
9581	720460.78	1306078.01	данные отсутствуют	данные отсутствуют
9582	720658.87	1305442.74	данные отсутствуют	данные отсутствуют
9583	721401.22	1305484.21	данные отсутствуют	данные отсутствуют
9584	721428.35	1305539.34	данные отсутствуют	данные отсутствуют
9585	721126.59	1306484.56	данные отсутствуют	данные отсутствуют
9586	721116.8	1306520.78	данные отсутствуют	данные отсутствуют
9587	721004.41	1305652.68	данные отсутствуют	данные отсутствуют
9588	721055.33	1305661.17	данные отсутствуют	данные отсутствуют
9589	720064.35	1302022.77	данные отсутствуют	данные отсутствуют
9589	720064.35	1302022.77	данные отсутствуют	данные отсутствуют
Государственный регистратор				ФГИС ЕГРН
полное наименование должности			подпись	инициалы, фамилия

М.П.

Выписка из Единого государственного реестра недвижимости об объекте недвижимости
Сведения о частях земельного участка

Земельный участок			
(вид объекта недвижимости)			
Лист №	Раздела 4.2	Всего листов раздела 4.2 : ____	Всего разделов: ____
Всего листов выписки: ____			
30.09.2021 № 99/2021/420838691			
Кадастровый номер:		02:22:000000:205(единое землепользование)	

Номер точки	Координаты, м		Описание закрепления на местности	Средняя квадратическая погрешность определения координат характерных точек границы части земельного участка, м
	X	Y		
1	2	3	4	5
9590	720161.89	1302479.68	данные отсутствуют	данные отсутствуют
9591	720160.47	1302477.79	данные отсутствуют	данные отсутствуют
9592	720159.65	1302476.66	данные отсутствуют	данные отсутствуют
9593	720120.2	1302422.45	данные отсутствуют	данные отсутствуют
9594	720109.87	1302399.49	данные отсутствуют	данные отсутствуют
9595	720085.71	1302345.35	данные отсутствуют	данные отсутствуют
9596	719929.87	1301991	данные отсутствуют	данные отсутствуют
9597	720371.43	1302866.12	данные отсутствуют	данные отсутствуют
9597	720371.43	1302866.12	данные отсутствуют	данные отсутствуют
9598	720377.51	1302862.11	данные отсутствуют	данные отсутствуют
9599	720417.36	1302834.4	данные отсутствуют	данные отсутствуют
9600	720518.25	1303135.93	данные отсутствуют	данные отсутствуют
9601	720443.04	1303037.57	данные отсутствуют	данные отсутствуют
9602	720430.32	1303020.93	данные отсутствуют	данные отсутствуют
9603	720399.31	1303044.04	данные отсутствуют	данные отсутствуют
9604	720332.12	1302894.27	данные отсутствуют	данные отсутствуют
9605	720520.07	1303138.33	данные отсутствуют	данные отсутствуют

Государственный регистратор		ФГИС ЕГРН
полное наименование должности	подпись	инициалы, фамилия

М.П.

Раздел 4.2

Выписка из Единого государственного реестра недвижимости об объекте недвижимости
Сведения о частях земельного участка

Земельный участок			
(вид объекта недвижимости)			
Лист №	Раздела 4.2	Всего листов раздела 4.2 : ____	Всего разделов: ____
Всего листов выписки: ____			
30.09.2021 № 99/2021/420838691			
Кадастровый номер:		02:22:000000:205(единое землепользование)	

Номер точки	Координаты, м		Описание закрепления на местности	Средняя квадратическая погрешность определения координат характерных точек границы части земельного участка, м
	X	Y		
1	2	3	4	5
9605	720520.07	1303138.33	данные отсутствуют	данные отсутствуют
9606	720563.71	1303409.3	данные отсутствуют	данные отсутствуют
9607	720559.9	1303400.94	данные отсутствуют	данные отсутствуют
9608	720556.59	1303393.65	данные отсутствуют	данные отсутствуют
9609	720556.38	1303393.19	данные отсутствуют	данные отсутствуют
9610	720525.08	1303324.15	данные отсутствуют	данные отсутствуют
9611	720510.17	1303291.06	данные отсутствуют	данные отсутствуют
9612	720580.93	1303216.34	данные отсутствуют	данные отсутствуют
9613	720578.43	1303213.13	данные отсутствуют	данные отсутствуют

Государственный регистратор		ФГИС ЕГРН
полное наименование должности	подпись	инициалы, фамилия

М.П.

Выписка из Единого государственного реестра недвижимости об объекте недвижимости
Сведения о частях земельного участка

Земельный участок				
(вид объекта недвижимости)				
Лист № ___ Раздела 4.2		Всего листов раздела 4.2 : ___		Всего разделов: ___
30.09.2021 № 99/2021/420838691				
Кадастровый номер:			02:22:000000:205(единое землепользование)	
Сведения о характерных точках границы части (частей) земельного участка				
Учетный номер части: 10				
Система координат: МСК-05				
Зона №				
Номер точки	Координаты, м		Описание закрепления на местности	Средняя квадратическая погрешность определения координат характерных точек границы части земельного участка, м
	X	Y		
1	2	3	4	5
2224	717215.9	1296851.17	данные отсутствуют	данные отсутствуют
2224	717215.9	1296851.17	данные отсутствуют	данные отсутствуют
2225	717216.35	1296834.7	данные отсутствуют	данные отсутствуют
2229	717220.97	1296663.57	данные отсутствуют	данные отсутствуют
2230	717222.68	1296600.28	данные отсутствуют	данные отсутствуют
9614	717219.94	1296791.93	данные отсутствуют	данные отсутствуют
9614	717219.94	1296791.93	данные отсутствуют	данные отсутствуют
9615	717224.4	1296572.25	данные отсутствуют	данные отсутствуют
9616	717234.27	1296581.83	данные отсутствуют	данные отсутствуют
9617	717217.05	1296834.36	данные отсутствуют	данные отсутствуют

Государственный регистратор		ФГИС ЕГРН
полное наименование должности	подпись	инициалы, фамилия

М.П.

Раздел 4.2

Выписка из Единого государственного реестра недвижимости об объекте недвижимости
Сведения о частях земельного участка

Земельный участок				
(вид объекта недвижимости)				
Лист № ___ Раздела 4.2		Всего листов раздела 4.2 : ___		Всего разделов: ___
30.09.2021 № 99/2021/420838691				
Кадастровый номер:			02:22:000000:205(единое землепользование)	
Сведения о характерных точках границы части (частей) земельного участка				
Учетный номер части: 11				
Система координат: МСК-05				
Зона №				
Номер точки	Координаты, м		Описание закрепления на местности	Средняя квадратическая погрешность определения координат характерных точек границы части земельного участка, м
	X	Y		
1	2	3	4	5
2377	722519.33	1298251.07	данные отсутствуют	данные отсутствуют
2377	722519.33	1298251.07	данные отсутствуют	данные отсутствуют
2448	722395.94	1298867.55	данные отсутствуют	данные отсутствуют
2449	722395.54	1298869.53	данные отсутствуют	данные отсутствуют
2450	722392.22	1298869.21	данные отсутствуют	данные отсутствуют
2451	722443.45	1298569.13	данные отсутствуют	данные отсутствуют
2452	722506.17	1298244.88	данные отсутствуют	данные отсутствуют
9618	722587.06	1298282.89	данные отсутствуют	данные отсутствуют
9619	722401.68	1298850.61	данные отсутствуют	данные отсутствуют
9620	722396.21	1298867.59	данные отсутствуют	данные отсутствуют

Государственный регистратор		ФГИС ЕГРН
полное наименование должности	подпись	инициалы, фамилия

М.П.

Выписка из Единого государственного реестра недвижимости об объекте недвижимости
Сведения о частях земельного участка

Земельный участок				
(вид объекта недвижимости)				
Лист № ____ Раздела 4.2		Всего листов раздела 4.2 : ____		Всего разделов: ____
30.09.2021 № 99/2021/420838691				
Кадастровый номер:			02:22:000000:205(единое землепользование)	
Сведения о характерных точках границы части (частей) земельного участка				
Учетный номер части: 12				
Система координат: МСК-05				
Зона №				
Номер точки	Координаты, м		Описание закрепления на местности	Средняя квадратическая погрешность определения координат характерных точек границы части земельного участка, м
	X	Y		
1	2	3	4	5
2461	719768.54	1302905.8	данные отсутствуют	данные отсутствуют
2467	719781.77	1302879.64	данные отсутствуют	данные отсутствуют
2468	719784.5	1302882.14	данные отсутствуют	данные отсутствуют
2469	719782.88	1302884.05	данные отсутствуют	данные отсутствуют
2470	719776.52	1302890.69	данные отсутствуют	данные отсутствуют
2471	719782.47	1302896.39	данные отсутствуют	данные отсутствуют
2472	719788.84	1302889.76	данные отсутствуют	данные отсутствуют
2473	719790.06	1302886.54	данные отсутствуют	данные отсутствуют
2474	719791.62	1302884.63	данные отсутствуют	данные отсутствуют
2475	719793.28	1302886.12	данные отсутствуют	данные отсутствуют
2476	719794.63	1302884.63	данные отсутствуют	данные отсутствуют
2477	719792.93	1302883.05	данные отсутствуют	данные отсутствуют
2478	719794.7	1302881.26	данные отсутствуют	данные отсутствуют
2479	719790.27	1302877.19	данные отсутствуют	данные отсутствуют
2480	719799.75	1302866.71	данные отсутствуют	данные отсутствуют
2483	719815.3	1302833.06	данные отсутствуют	данные отсутствуют
Государственный регистратор			ФГИС ЕГРН	
полное наименование должности			подпись	
			инициалы, фамилия	

М.П.

Раздел 4.2

Выписка из Единого государственного реестра недвижимости об объекте недвижимости
Сведения о частях земельного участка

Земельный участок				
(вид объекта недвижимости)				
Лист № ____ Раздела 4.2		Всего листов раздела 4.2 : ____		Всего разделов: ____
30.09.2021 № 99/2021/420838691				
Кадастровый номер:			02:22:000000:205(единое землепользование)	
Номер точки	Координаты, м		Описание закрепления на местности	Средняя квадратическая погрешность определения координат характерных точек границы части земельного участка, м
	X	Y		
1	2	3	4	5
2484	719818.35	1302835.61	данные отсутствуют	данные отсутствуют
2485	719823.57	1302829.61	данные отсутствуют	данные отсутствуют
2486	719820.78	1302826.96	данные отсутствуют	данные отсутствуют
2491	719800.49	1302796.35	данные отсутствуют	данные отсутствуют
2492	719801.21	1302797.03	данные отсутствуют	данные отсутствуют
2493	719801.96	1302797.43	данные отсутствуют	данные отсутствуют
2494	719802.91	1302797.61	данные отсутствуют	данные отсутствуют
2495	719804.01	1302797.46	данные отсутствуют	данные отсутствуют
2496	719805.05	1302796.89	данные отсутствуют	данные отсутствуют
2497	719805.84	1302795.94	данные отсутствуют	данные отсутствуют
2498	719806.2	1302794.77	данные отсутствуют	данные отсутствуют
2499	719806.12	1302793.61	данные отсутствуют	данные отсутствуют
2500	719805.48	1302792.37	данные отсутствуют	данные отсутствуют
2501	719804.48	1302791.58	данные отсутствуют	данные отсутствуют
2502	719803.37	1302791.25	данные отсутствуют	данные отсутствуют
2503	719802.25	1302791.33	данные отсутствуют	данные отсутствуют
2504	719801.23	1302791.8	данные отсутствуют	данные отсутствуют
Государственный регистратор			ФГИС ЕГРН	
полное наименование должности			подпись	
			инициалы, фамилия	

М.П.

Выписка из Единого государственного реестра недвижимости об объекте недвижимости

Сведения о частях земельного участка

Земельный участок				
(вид объекта недвижимости)				
Лист № _____ Раздела 4.2		Всего листов раздела 4.2 : _____		Всего разделов: _____
30.09.2021 № 99/2021/420838691				
Кадастровый номер:			02:22:000000:205(единое землепользование)	
Номер точки	Координаты, м		Описание закрепления на местности	Средняя квадратическая погрешность определения координат характерных точек границы части земельного участка, м
	X	Y		
1	2	3	4	5
2505	719800.49	1302792.5	данные отсутствуют	данные отсутствуют
2506	719798.46	1302790.17	данные отсутствуют	данные отсутствуют
2507	719857.75	1302738.13	данные отсутствуют	данные отсутствуют
2508	719911.6	1302792.11	данные отсутствуют	данные отсутствуют
2509	719778.34	1302881.79	данные отсутствуют	данные отсутствуют
2509	719778.34	1302881.79	данные отсутствуют	данные отсутствуют
2510	719779.84	1302883.1	данные отсутствуют	данные отсутствуют
2511	719781.16	1302881.6	данные отсутствуют	данные отсутствуют
2512	719779.65	1302880.28	данные отсутствуют	данные отсутствуют
2513	719812.26	1302849.71	данные отсутствуют	данные отсутствуют
2513	719812.26	1302849.71	данные отсутствуют	данные отсутствуют
2514	719814.02	1302850.65	данные отсутствуют	данные отсутствуют
2515	719814.97	1302848.9	данные отсутствуют	данные отсутствуют
2516	719813.21	1302847.95	данные отсутствуют	данные отсутствуют
2517	719802.21	1302868.29	данные отсутствуют	данные отсутствуют
2517	719802.21	1302868.29	данные отсутствуют	данные отсутствуют
2518	719803.96	1302869.27	данные отсутствуют	данные отсутствуют
Государственный регистратор				ФГИС ЕГРН
полное наименование должности			подпись	инициалы, фамилия

М.П.

Раздел 4.2

Выписка из Единого государственного реестра недвижимости об объекте недвижимости

Сведения о частях земельного участка

Земельный участок				
(вид объекта недвижимости)				
Лист № _____ Раздела 4.2		Всего листов раздела 4.2 : _____		Всего разделов: _____
30.09.2021 № 99/2021/420838691				
Кадастровый номер:			02:22:000000:205(единое землепользование)	
Номер точки	Координаты, м		Описание закрепления на местности	Средняя квадратическая погрешность определения координат характерных точек границы части земельного участка, м
	X	Y		
1	2	3	4	5
2519	719804.93	1302867.52	данные отсутствуют	данные отсутствуют
2520	719803.19	1302866.54	данные отсутствуют	данные отсутствуют
2521	719758.97	1302861.83	данные отсутствуют	данные отсутствуют
2521	719758.97	1302861.83	данные отсутствуют	данные отсутствуют
2522	719757.64	1302863.32	данные отсутствуют	данные отсутствуют
2523	719759.12	1302864.65	данные отсутствуют	данные отсутствуют
2524	719760.46	1302863.17	данные отсутствуют	данные отсутствуют
2529	719623.81	1302870.32	данные отсутствуют	данные отсутствуют
2530	719627.14	1302866.58	данные отсутствуют	данные отсутствуют
2531	719644.95	1302882.48	данные отсутствуют	данные отсутствуют
2532	719674.35	1302849.53	данные отсутствуют	данные отсутствуют
2533	719555.91	1302743.48	данные отсутствуют	данные отсутствуют
2534	719544.87	1302756.12	данные отсутствуют	данные отсутствуют
2535	719541.37	1302752.46	данные отсутствуют	данные отсутствуют
2538	719560.12	1302713.62	данные отсутствуют	данные отсутствуют
2539	719697.22	1302849.28	данные отсутствуют	данные отсутствуют
2539	719697.22	1302849.28	данные отсутствуют	данные отсутствуют
Государственный регистратор				ФГИС ЕГРН
полное наименование должности			подпись	инициалы, фамилия

М.П.

Выписка из Единого государственного реестра недвижимости об объекте недвижимости
Сведения о частях земельного участка

Земельный участок			
(вид объекта недвижимости)			
Лист №	Раздела 4.2	Всего листов раздела 4.2 : ____	Всего разделов: ____
Всего листов выписки: ____			
30.09.2021 № 99/2021/420838691			
Кадастровый номер:		02:22:000000:205(единое землепользование)	

Номер точки	Координаты, м		Описание закрепления на местности	Средняя квадратическая погрешность определения координат характерных точек границы части земельного участка, м
	X	Y		
1	2	3	4	5
2540	719705.82	1302840.71	данные отсутствуют	данные отсутствуют
2541	719697.57	1302832.42	данные отсутствуют	данные отсутствуют
2542	719688.97	1302840.99	данные отсутствуют	данные отсутствуют
2543	719680.15	1302829.69	данные отсутствуют	данные отсутствуют
2543	719680.15	1302829.69	данные отсутствуют	данные отсутствуют
2544	719687.35	1302836.91	данные отсутствуют	данные отсутствуют
2545	719693.93	1302830.36	данные отсутствуют	данные отсутствуют
2546	719686.74	1302823.14	данные отсутствуют	данные отсутствуют
2548	720036.37	1302869.09	данные отсутствуют	данные отсутствуют
2551	719995.33	1302987.88	данные отсутствуют	данные отсутствуют
2556	720034.21	1303054.84	данные отсутствуют	данные отсутствуют
2564	719948.91	1303106.84	данные отсутствуют	данные отсутствуют
2565	719935.86	1303083.17	данные отсутствуют	данные отсутствуют
2566	719892.65	1303107.93	данные отсутствуют	данные отсутствуют
2569	719930.53	1303048.36	данные отсутствуют	данные отсутствуют
2570	719891.65	1302998.68	данные отсутствуют	данные отсутствуют
2592	720010.97	1302918.51	данные отсутствуют	данные отсутствуют

Государственный регистратор		ФГИС ЕГРН
полное наименование должности	подпись	инициалы, фамилия

М.П.

Выписка из Единого государственного реестра недвижимости об объекте недвижимости
Сведения о частях земельного участка

Земельный участок			
(вид объекта недвижимости)			
Лист №	Раздела 4.2	Всего листов раздела 4.2 : ____	Всего разделов: ____
Всего листов выписки: ____			
30.09.2021 № 99/2021/420838691			
Кадастровый номер:		02:22:000000:205(единое землепользование)	

Номер точки	Координаты, м		Описание закрепления на местности	Средняя квадратическая погрешность определения координат характерных точек границы части земельного участка, м
	X	Y		
1	2	3	4	5
2592	720010.97	1302918.51	данные отсутствуют	данные отсутствуют
2593	720009.61	1302919.97	данные отсутствуют	данные отсутствуют
2594	720011.07	1302921.33	данные отсутствуют	данные отсутствуют
2595	720012.44	1302919.87	данные отсутствуют	данные отсутствуют
2596	720002.85	1302904.35	данные отсутствуют	данные отсутствуют
2596	720002.85	1302904.35	данные отсутствуют	данные отсутствуют
2597	720001.49	1302905.82	данные отсутствуют	данные отсутствуют
2598	720002.95	1302907.18	данные отсутствуют	данные отсутствуют
2599	720004.31	1302905.71	данные отсутствуют	данные отсутствуют
2600	720007.25	1302915.04	данные отсутствуют	данные отсутствуют
2600	720007.25	1302915.04	данные отсутствуют	данные отсутствуют
2601	720005.89	1302916.51	данные отсутствуют	данные отсутствуют
2602	720007.35	1302917.87	данные отсутствуют	данные отсутствуют
2603	720008.71	1302916.4	данные отсутствуют	данные отсутствуют
2604	720006.7	1302907.94	данные отсутствуют	данные отсутствуют
2604	720006.7	1302907.94	данные отсутствуют	данные отсутствуют
2605	720005.34	1302909.41	данные отсутствуют	данные отсутствуют

Государственный регистратор		ФГИС ЕГРН
полное наименование должности	подпись	инициалы, фамилия

М.П.

Выписка из Единого государственного реестра недвижимости об объекте недвижимости

Сведения о частях земельного участка

Земельный участок				
(вид объекта недвижимости)				
Лист № _____ Раздела 4.2		Всего листов раздела 4.2 : _____		Всего разделов: _____
30.09.2021 № 99/2021/420838691				
Кадастровый номер:			02:22:000000:205(единое землепользование)	
Номер точки	Координаты, м		Описание закрепления на местности	Средняя квадратическая погрешность определения координат характерных точек границы части земельного участка, м
	X	Y		
1	2	3	4	5
2606	720006.8	1302910.77	данные отсутствуют	данные отсутствуют
2607	720008.17	1302909.31	данные отсутствуют	данные отсутствуют
2608	720012.82	1302916.39	данные отсутствуют	данные отсутствуют
2608	720012.82	1302916.39	данные отсутствуют	данные отсутствуют
2609	720014.31	1302917.72	данные отсутствуют	данные отсутствуют
2610	720015.64	1302916.22	данные отсутствуют	данные отсутствуют
2611	720014.14	1302914.89	данные отсутствуют	данные отсутствуют
2612	719998.29	1302909.46	данные отсутствуют	данные отсутствуют
2612	719998.29	1302909.46	данные отсутствуют	данные отсутствуют
2613	719999.79	1302910.79	данные отсутствуют	данные отсутствуют
2614	720001.11	1302909.29	данные отсутствуют	данные отсутствуют
2615	719999.61	1302907.97	данные отсутствуют	данные отсутствуют
2616	720003.5	1302911.56	данные отсутствуют	данные отсутствуют
2616	720003.5	1302911.56	данные отсутствуют	данные отсутствуют
2617	720002.14	1302913.02	данные отсутствуют	данные отсутствуют
2618	720003.61	1302914.38	данные отсутствуют	данные отсутствуют
2619	720004.97	1302912.92	данные отсутствуют	данные отсутствуют
Государственный регистратор				ФГИС ЕГРН
полное наименование должности			подпись	инициалы, фамилия

М.П.

Раздел 4.2

Выписка из Единого государственного реестра недвижимости об объекте недвижимости

Сведения о частях земельного участка

Земельный участок				
(вид объекта недвижимости)				
Лист № _____ Раздела 4.2		Всего листов раздела 4.2 : _____		Всего разделов: _____
30.09.2021 № 99/2021/420838691				
Кадастровый номер:			02:22:000000:205(единое землепользование)	
Номер точки	Координаты, м		Описание закрепления на местности	Средняя квадратическая погрешность определения координат характерных точек границы части земельного участка, м
	X	Y		
1	2	3	4	5
2620	720010.45	1302911.43	данные отсутствуют	данные отсутствуют
2620	720010.45	1302911.43	данные отсутствуют	данные отсутствуют
2621	720009.08	1302912.89	данные отсутствуют	данные отсутствуют
2622	720010.55	1302914.26	данные отсутствуют	данные отсутствуют
2623	720011.91	1302912.79	данные отсутствуют	данные отсутствуют
2627	719534.09	1302762.75	данные отсутствуют	данные отсутствуют
2628	719537.41	1302764.48	данные отсутствуют	данные отсутствуют
2629	719526.66	1302776.86	данные отсутствуют	данные отсутствуют
2630	719622.67	1302862.58	данные отсутствуют	данные отсутствуют
2631	719619.52	1302866.09	данные отсутствуют	данные отсутствуют
2637	719530.94	1302415.5	данные отсутствуют	данные отсутствуют
2637	719530.94	1302415.5	данные отсутствуют	данные отсутствуют
2638	719405.67	1302538.62	данные отсутствуют	данные отсутствуют
2638	719405.67	1302538.62	данные отсутствуют	данные отсутствуют
2639	719520.15	1302648.77	данные отсутствуют	данные отсутствуют
2639	719520.15	1302648.77	данные отсутствуют	данные отсутствуют
2650	720504.6	1303435.76	данные отсутствуют	данные отсутствуют
Государственный регистратор				ФГИС ЕГРН
полное наименование должности			подпись	инициалы, фамилия

М.П.

Сведения о частях земельного участка

Земельный участок				
(вид объекта недвижимости)				
Лист № _____ Раздела 4.2		Всего листов раздела 4.2 : _____		Всего разделов: _____
30.09.2021 № 99/2021/420838691				
Кадастровый номер:			02:22:000000:205(единое землепользование)	
Номер точки	Координаты, м		Описание закрепления на местности	Средняя квадратическая погрешность определения координат характерных точек границы части земельного участка, м
	X	Y		
1	2	3	4	5
2655	720368.98	1303536.93	данные отсутствуют	данные отсутствуют
2656	720368.34	1303534.13	данные отсутствуют	данные отсутствуют
2657	720367.09	1303530.9	данные отсутствуют	данные отсутствуют
2658	720361.32	1303523.88	данные отсутствуют	данные отсутствуют
2659	720363.08	1303521.83	данные отсутствуют	данные отсутствуют
2660	720399.56	1303479.41	данные отсутствуют	данные отсутствуют
2661	720396.77	1303476.66	данные отсутствуют	данные отсутствуют
2662	720320.46	1303425.09	данные отсутствуют	данные отсутствуют
2663	720308.79	1303440.32	данные отсутствуют	данные отсутствуют
2664	720307.83	1303444.31	данные отсутствуют	данные отсутствуют
2673	720107.32	1303238.88	данные отсутствуют	данные отсутствуют
2673	720107.32	1303238.88	данные отсутствуют	данные отсутствуют
2690	720356.94	1303295.82	данные отсутствуют	данные отсутствуют
2690	720356.94	1303295.82	данные отсутствуют	данные отсутствуют
2691	720355.02	1303296.39	данные отсутствуют	данные отсутствуют
2692	720355.59	1303298.3	данные отсутствуют	данные отсутствуют
2693	720357.5	1303297.74	данные отсутствуют	данные отсутствуют
Государственный регистратор				ФГИС ЕГРН
полное наименование должности			подпись	инициалы, фамилия

М.П.

Раздел 4.2

Сведения о частях земельного участка

Земельный участок				
(вид объекта недвижимости)				
Лист № _____ Раздела 4.2		Всего листов раздела 4.2 : _____		Всего разделов: _____
30.09.2021 № 99/2021/420838691				
Кадастровый номер:			02:22:000000:205(единое землепользование)	
Номер точки	Координаты, м		Описание закрепления на местности	Средняя квадратическая погрешность определения координат характерных точек границы части земельного участка, м
	X	Y		
1	2	3	4	5
2694	720350.87	1303263.63	данные отсутствуют	данные отсутствуют
2694	720350.87	1303263.63	данные отсутствуют	данные отсутствуют
2695	720348.93	1303264.12	данные отсутствуют	данные отсутствуют
2696	720349.42	1303266.06	данные отсутствуют	данные отсутствуют
2697	720351.36	1303265.57	данные отсутствуют	данные отсутствуют
2698	720354.02	1303285.38	данные отсутствуют	данные отсутствуют
2698	720354.02	1303285.38	данные отсутствуют	данные отсутствуют
2699	720352.1	1303285.92	данные отсутствуют	данные отсутствуют
2700	720352.64	1303287.84	данные отсутствуют	данные отсутствуют
2701	720354.56	1303287.3	данные отсутствуют	данные отсутствуют
2702	720353.79	1303274.44	данные отсутствуют	данные отсутствуют
2702	720353.79	1303274.44	данные отсутствуют	данные отсутствуют
2703	720351.8	1303274.53	данные отсутствуют	данные отсутствуют
2704	720351.88	1303276.52	данные отсутствуют	данные отсутствуют
2705	720353.88	1303276.43	данные отсутствуют	данные отсутствуют
2708	720272.59	1302303.34	данные отсутствуют	данные отсутствуют
2709	720304.83	1302347.1	данные отсутствуют	данные отсутствуют
Государственный регистратор				ФГИС ЕГРН
полное наименование должности			подпись	инициалы, фамилия

М.П.

Выписка из Единого государственного реестра недвижимости об объекте недвижимости

Сведения о частях земельного участка

Земельный участок				
(вид объекта недвижимости)				
Лист № _____ Раздела 4.2		Всего листов раздела 4.2 : _____		Всего разделов: _____
30.09.2021 № 99/2021/420838691				
Кадастровый номер:			02:22:000000:205(единое землепользование)	
Номер точки	Координаты, м		Описание закрепления на местности	Средняя квадратическая погрешность определения координат характерных точек границы части земельного участка, м
	X	Y		
1	2	3	4	5
2710	720307.27	1302350.41	данные отсутствуют	данные отсутствуют
2711	720336.9	1302390.62	данные отсутствуют	данные отсутствуют
2711	720336.9	1302390.62	данные отсутствуют	данные отсутствуют
2714	720099.15	1302393.53	данные отсутствуют	данные отсутствуют
2715	720095.97	1302389.12	данные отсутствуют	данные отсутствуют
2716	720083.22	1302371.42	данные отсутствуют	данные отсутствуют
2723	719952.46	1302464.22	данные отсутствуют	данные отсутствуют
2724	719975.54	1302497.15	данные отсутствуют	данные отсутствуют
2725	720015.52	1302574.82	данные отсутствуют	данные отсутствуют
2735	720120.38	1302384.27	данные отсутствуют	данные отсутствуют
2735	720120.38	1302384.27	данные отсутствуют	данные отсутствуют
2736	720121.53	1302385.9	данные отсутствуют	данные отсутствуют
2737	720123.17	1302384.75	данные отсутствуют	данные отсутствуют
2738	720122.23	1302383.42	данные отсутствуют	данные отсутствуют
2739	720123.24	1302382.02	данные отсутствуют	данные отсутствуют
2740	720121.64	1302380.82	данные отсутствуют	данные отсутствуют
2741	720120.48	1302382.38	данные отсутствуют	данные отсутствуют
Государственный регистратор				ФГИС ЕГРН
полное наименование должности			подпись	инициалы, фамилия

М.П.

Раздел 4.2

Выписка из Единого государственного реестра недвижимости об объекте недвижимости

Сведения о частях земельного участка

Земельный участок				
(вид объекта недвижимости)				
Лист № _____ Раздела 4.2		Всего листов раздела 4.2 : _____		Всего разделов: _____
30.09.2021 № 99/2021/420838691				
Кадастровый номер:			02:22:000000:205(единое землепользование)	
Номер точки	Координаты, м		Описание закрепления на местности	Средняя квадратическая погрешность определения координат характерных точек границы части земельного участка, м
	X	Y		
1	2	3	4	5
2742	720119.49	1302383.46	данные отсутствуют	данные отсутствуют
2743	720132.37	1302371.23	данные отсутствуют	данные отсутствуют
2743	720132.37	1302371.23	данные отсутствуют	данные отсутствуют
2744	720133.72	1302372.7	данные отсутствуют	данные отсутствуют
2745	720135.2	1302371.35	данные отсутствуют	данные отсутствуют
2746	720133.85	1302369.88	данные отсутствуют	данные отсутствуют
2759	719828.72	1302581.27	данные отсутствуют	данные отсутствуют
2764	719772.47	1302537.36	данные отсутствуют	данные отсутствуют
2772	720323.28	1302964.68	данные отсутствуют	данные отсутствуют
2773	720320.87	1302966.48	данные отсутствуют	данные отсутствуют
2774	720323.88	1302970.61	данные отсутствуют	данные отсутствуют
2775	720326.11	1302968.92	данные отсутствуют	данные отсутствуют
2776	720377.71	1303041.94	данные отсутствуют	данные отсутствуют
2777	720345.19	1303063.35	данные отсутствуют	данные отсутствуют
2778	720324.79	1303077.38	данные отсутствуют	данные отсутствуют
2794	720471.59	1302898	данные отсутствуют	данные отсутствуют
2795	720470.92	1302898.4	данные отсутствуют	данные отсутствуют
Государственный регистратор				ФГИС ЕГРН
полное наименование должности			подпись	инициалы, фамилия

М.П.

Сведения о частях земельного участка

Земельный участок			
(вид объекта недвижимости)			
Лист №	Раздела 4.2	Всего листов раздела 4.2 : ____	Всего разделов: ____
Всего листов выписки: ____			
30.09.2021 № 99/2021/420838691			
Кадастровый номер:		02:22:000000:205(единое землепользование)	

Номер точки	Координаты, м		Описание закрепления на местности	Средняя квадратическая погрешность определения координат характерных точек границы части земельного участка, м
	X	Y		
1	2	3	4	5
2796	720483.73	1302916.38	данные отсутствуют	данные отсутствуют
2797	720543.54	1302997.18	данные отсутствуют	данные отсутствуют
2798	720546.1	1303000.47	данные отсутствуют	данные отсутствуют
2799	720606.51	1303078.17	данные отсутствуют	данные отсутствуют
2804	720527.29	1303113.23	данные отсутствуют	данные отсутствуют
2804	720527.29	1303113.23	данные отсутствуют	данные отсутствуют
2805	720525.69	1303114.44	данные отсутствуют	данные отсутствуют
2806	720528.48	1303118.09	данные отсутствуют	данные отсутствуют
2807	720530.09	1303116.89	данные отсутствуют	данные отсутствуют
2808	720423.65	1302933.58	данные отсутствуют	данные отсутствуют
2808	720423.65	1302933.58	данные отсутствуют	данные отсутствуют
2809	720421.65	1302933.52	данные отсутствуют	данные отсутствуют
2810	720421.43	1302940.92	данные отсутствуют	данные отсутствуют
2811	720423.43	1302940.98	данные отсутствуют	данные отсутствуют
2812	720466.9	1303030.78	данные отсутствуют	данные отсутствуют
2812	720466.9	1303030.78	данные отсутствуют	данные отсутствуют
2813	720465.35	1303032.05	данные отсутствуют	данные отсутствуют
Государственный регистратор				ФГИС ЕГРН
полное наименование должности			подпись	инициалы, фамилия

М.П.

Раздел 4.2

Сведения о частях земельного участка

Земельный участок			
(вид объекта недвижимости)			
Лист №	Раздела 4.2	Всего листов раздела 4.2 : ____	Всего разделов: ____
Всего листов выписки: ____			
30.09.2021 № 99/2021/420838691			
Кадастровый номер:		02:22:000000:205(единое землепользование)	

Номер точки	Координаты, м		Описание закрепления на местности	Средняя квадратическая погрешность определения координат характерных точек границы части земельного участка, м
	X	Y		
1	2	3	4	5
2814	720467.24	1303034.34	данные отсутствуют	данные отсутствуют
2815	720468.79	1303033.07	данные отсутствуют	данные отсутствуют
2817	720326.24	1303077.6	данные отсутствуют	данные отсутствуют
2818	720345.76	1303064.18	данные отсутствуют	данные отсутствуют
2819	720379.11	1303042.19	данные отсутствуют	данные отсутствуют
2820	720326.33	1302967.51	данные отсутствуют	данные отсутствуют
2821	720324.09	1302969.2	данные отсутствуют	данные отсутствуют
2822	720322.26	1302966.7	данные отсутствуют	данные отсутствуют
2823	720324.68	1302964.88	данные отсутствуют	данные отсутствуют
2836	720643.17	1303335.6	данные отсутствуют	данные отсутствуют
2837	720612.77	1303291.48	данные отсутствуют	данные отсутствуют
2837	720612.77	1303291.48	данные отсутствуют	данные отсутствуют
2838	720578.62	1303323.97	данные отсутствуют	данные отсутствуют
2846	720489.38	1303389.24	данные отсутствуют	данные отсутствуют
2850	720507.92	1303433.52	данные отсутствуют	данные отсутствуют
2853	720598	1303238.21	данные отсутствуют	данные отсутствуют
2856	720528.16	1303133.03	данные отсутствуют	данные отсутствуют
Государственный регистратор				ФГИС ЕГРН
полное наименование должности			подпись	инициалы, фамилия

М.П.

Выписка из Единого государственного реестра недвижимости об объекте недвижимости

Сведения о частях земельного участка

Земельный участок				
(вид объекта недвижимости)				
Лист № _____ Раздела 4.2		Всего листов раздела 4.2 : _____		Всего разделов: _____
30.09.2021 № 99/2021/420838691				
Кадастровый номер:			02:22:000000:205(единое землепользование)	
Номер точки	Координаты, м		Описание закрепления на местности	Средняя квадратическая погрешность определения координат характерных точек границы части земельного участка, м
	X	Y		
1	2	3	4	5
2857	720608.36	1303080.54	данные отсутствуют	данные отсутствуют
2858	720622.93	1303099.28	данные отсутствуют	данные отсутствуют
2859	720625.45	1303102.53	данные отсутствуют	данные отсутствуют
2860	720673.34	1303164.11	данные отсутствуют	данные отсутствуют
2861	720675.83	1303167.33	данные отсутствуют	данные отсутствуют
2862	720552.86	1303153.58	данные отсутствуют	данные отсутствуют
2862	720552.86	1303153.58	данные отсутствуют	данные отсутствуют
2863	720553.99	1303155.23	данные отсутствуют	данные отсутствуют
2864	720555.64	1303154.1	данные отсутствуют	данные отсутствуют
2865	720554.51	1303152.45	данные отсутствуют	данные отсутствуют
2866	720537.83	1303131.01	данные отсутствуют	данные отсутствуют
2866	720537.83	1303131.01	данные отсутствуют	данные отсутствуют
2867	720539.45	1303129.84	данные отсутствуют	данные отсутствуют
2868	720538.28	1303128.22	данные отсутствуют	данные отсутствуют
2869	720536.66	1303129.4	данные отсутствуют	данные отсутствуют
9422	719993.37	1303164.46	данные отсутствуют	данные отсутствуют
9423	719992.38	1303165.15	данные отсутствуют	данные отсутствуют
Государственный регистратор				ФГИС ЕГРН
полное наименование должности			подпись	инициалы, фамилия

М.П.

Раздел 4.2

Выписка из Единого государственного реестра недвижимости об объекте недвижимости

Сведения о частях земельного участка

Земельный участок				
(вид объекта недвижимости)				
Лист № _____ Раздела 4.2		Всего листов раздела 4.2 : _____		Всего разделов: _____
30.09.2021 № 99/2021/420838691				
Кадастровый номер:			02:22:000000:205(единое землепользование)	
Номер точки	Координаты, м		Описание закрепления на местности	Средняя квадратическая погрешность определения координат характерных точек границы части земельного участка, м
	X	Y		
1	2	3	4	5
9424	719869.43	1303122.66	данные отсутствуют	данные отсутствуют
9425	719870.55	1303124.08	данные отсутствуют	данные отсутствуют
9426	719854.94	1303108.84	данные отсутствуют	данные отсутствуют
9429	719803.1	1303067.8	данные отсутствуют	данные отсутствуют
9430	719755.65	1303015.45	данные отсутствуют	данные отсутствуют
9431	719756.23	1303009.67	данные отсутствуют	данные отсутствуют
9432	719749.67	1303008.7	данные отсутствуют	данные отсутствуют
9433	719740.46	1302998.68	данные отсутствуют	данные отсутствуют
9436	719518.96	1302763.79	данные отсутствуют	данные отсутствуют
9437	719527.3	1302768.47	данные отсутствуют	данные отсутствуют
9438	719530.37	1302763.4	данные отсутствуют	данные отсутствуют
9439	719616.23	1302867.8	данные отсутствуют	данные отсутствуют
9440	719611.52	1302867.97	данные отсутствуют	данные отсутствуют
9441	719606.36	1302866.3	данные отсутствуют	данные отсутствуют
9442	719625.54	1302883.21	данные отсутствуют	данные отсутствуют
9443	719623.57	1302878.47	данные отсутствуют	данные отсутствуют
9444	719622.97	1302874.37	данные отсутствуют	данные отсутствуют
Государственный регистратор				ФГИС ЕГРН
полное наименование должности			подпись	инициалы, фамилия

М.П.

Выписка из Единого государственного реестра недвижимости об объекте недвижимости
Сведения о частях земельного участка

Земельный участок			
(вид объекта недвижимости)			
Лист №	Раздела 4.2	Всего листов раздела 4.2: ____	Всего разделов: ____
Всего листов выписки: ____			
30.09.2021 № 99/2021/420838691			
Кадастровый номер:		02:22:000000:205(единое землепользование)	

Номер точки	Координаты, м		Описание закрепления на местности	Средняя квадратическая погрешность определения координат характерных точек границы части земельного участка, м
	X	Y		
1	2	3	4	5
9445	719540.34	1302746.63	данные отсутствуют	данные отсутствуют
9449	719701.58	1302951.16	данные отсутствуют	данные отсутствуют
9450	719587.1	1302849.65	данные отсутствуют	данные отсутствуют
9451	719349.51	1302635.81	данные отсутствуют	данные отсутствуют
9456	720511.43	1303444.68	данные отсутствуют	данные отсутствуют
9457	720513.48	1303445.99	данные отсутствуют	данные отсутствуют
9458	720515.57	1303446.62	данные отсутствуют	данные отсутствуют
9459	720365.6	1303557.99	данные отсутствуют	данные отсутствуют
9460	720361.8	1303558.88	данные отсутствуют	данные отсутствуют
9461	720352.94	1303565.88	данные отсутствуют	данные отсутствуют
9462	720335.36	1303549.52	данные отсутствуют	данные отсутствуют
9463	720338.62	1303551.5	данные отсутствуют	данные отсутствуют
9464	720341.54	1303552.42	данные отсутствуют	данные отсутствуют
9465	720350.5	1303553.93	данные отсутствуют	данные отсутствуют
9466	720358.06	1303554.2	данные отсутствуют	данные отсутствуют
9467	720363.19	1303551.87	данные отсутствуют	данные отсутствуют
9468	720366.74	1303548.9	данные отсутствуют	данные отсутствуют
Государственный регистратор				ФГИС ЕГРН
полное наименование должности		подпись		инициалы, фамилия

М.П.

Выписка из Единого государственного реестра недвижимости об объекте недвижимости
Сведения о частях земельного участка

Земельный участок			
(вид объекта недвижимости)			
Лист №	Раздела 4.2	Всего листов раздела 4.2: ____	Всего разделов: ____
Всего листов выписки: ____			
30.09.2021 № 99/2021/420838691			
Кадастровый номер:		02:22:000000:205(единое землепользование)	

Номер точки	Координаты, м		Описание закрепления на местности	Средняя квадратическая погрешность определения координат характерных точек границы части земельного участка, м
	X	Y		
1	2	3	4	5
9469	720367.64	1303547.08	данные отсутствуют	данные отсутствуют
9470	720368.94	1303541.53	данные отсутствуют	данные отсутствуют
9473	720279.95	1303478.27	данные отсутствуют	данные отсутствуют
9474	720282.18	1303480.24	данные отсутствуют	данные отсутствуют
9475	720280.77	1303481.79	данные отсутствуют	данные отсутствуют
9476	720282.25	1303483.14	данные отсутствуют	данные отсутствуют
9477	720283.68	1303481.56	данные отсутствуют	данные отсутствуют
9478	720348.47	1303538.82	данные отсутствуют	данные отсутствуют
9479	720357.46	1303528.37	данные отсутствуют	данные отсутствуют
9480	720363.28	1303535.39	данные отсутствуют	данные отсутствуют
9481	720363.85	1303537.61	данные отсутствуют	данные отсутствуют
9482	720364.16	1303540.17	данные отсутствуют	данные отсутствуют
9483	720363.01	1303543.96	данные отсутствуют	данные отсутствуют
9484	720362.07	1303545.88	данные отсутствуют	данные отсутствуют
9485	720360.36	1303547.58	данные отсутствуют	данные отсутствуют
9486	720356.56	1303548.49	данные отсутствуют	данные отсутствуют
9487	720351.58	1303548.53	данные отсутствуют	данные отсутствуют
Государственный регистратор				ФГИС ЕГРН
полное наименование должности		подпись		инициалы, фамилия

М.П.

Выписка из Единого государственного реестра недвижимости об объекте недвижимости

Сведения о частях земельного участка

Земельный участок				
(вид объекта недвижимости)				
Лист № _____ Раздела 4.2		Всего листов раздела 4.2 : _____		Всего разделов: _____
30.09.2021 № 99/2021/420838691				
Кадастровый номер:			02:22:000000:205(единое землепользование)	
Номер точки	Координаты, м		Описание закрепления на местности	Средняя квадратическая погрешность определения координат характерных точек границы части земельного участка, м
	X	Y		
1	2	3	4	5
9488	720343.29	1303547.19	данные отсутствуют	данные отсутствуют
9489	720340.27	1303545.92	данные отсутствуют	данные отсутствуют
9490	720167.08	1303386.7	данные отсутствуют	данные отсутствуют
9491	720087.19	1303314.1	данные отсутствуют	данные отсутствуют
9492	719995.07	1303229.09	данные отсутствуют	данные отсутствуют
9493	719979.94	1303210.44	данные отсутствуют	данные отсутствуют
9494	719978.78	1303207.99	данные отсутствуют	данные отсутствуют
9495	719977.87	1303205.3	данные отсутствуют	данные отсутствуют
9496	719976.97	1303201.29	данные отсутствуют	данные отсутствуют
9497	719977.68	1303190.31	данные отсутствуют	данные отсутствуют
9498	719978.82	1303185.57	данные отсутствуют	данные отсутствуют
9499	719996.89	1303171.2	данные отсутствуют	данные отсутствуют
9500	719996.12	1303170.15	данные отсутствуют	данные отсутствуют
9502	720070.41	1303282.76	данные отсутствуют	данные отсутствуют
9503	720114.1	1303321.74	данные отсутствуют	данные отсутствуют
9504	720151.96	1303280.31	данные отсутствуют	данные отсутствуют
9505	720007.72	1303226.1	данные отсутствуют	данные отсутствуют
Государственный регистратор				ФГИС ЕГРН
полное наименование должности			подпись	инициалы, фамилия

М.П.

Раздел 4.2

Выписка из Единого государственного реестра недвижимости об объекте недвижимости

Сведения о частях земельного участка

Земельный участок				
(вид объекта недвижимости)				
Лист № _____ Раздела 4.2		Всего листов раздела 4.2 : _____		Всего разделов: _____
30.09.2021 № 99/2021/420838691				
Кадастровый номер:			02:22:000000:205(единое землепользование)	
Номер точки	Координаты, м		Описание закрепления на местности	Средняя квадратическая погрешность определения координат характерных точек границы части земельного участка, м
	X	Y		
1	2	3	4	5
9505	720007.72	1303226.1	данные отсутствуют	данные отсутствуют
9506	720002.03	1303227.82	данные отсутствуют	данные отсутствуют
9507	720002.61	1303229.74	данные отсутствуют	данные отсутствуют
9508	720008.3	1303228.01	данные отсутствуют	данные отсутствуют
9509	720052.38	1303271.65	данные отсутствуют	данные отсутствуют
9509	720052.38	1303271.65	данные отсутствуют	данные отсутствуют
9510	720051.03	1303273.13	данные отсутствуют	данные отсутствуют
9511	720052.51	1303274.47	данные отсутствуют	данные отсутствуют
9512	720053.86	1303272.99	данные отсутствуют	данные отсутствуют
9513	720032.06	1303167.27	данные отсутствуют	данные отсутствуют
9513	720032.06	1303167.27	данные отсутствуют	данные отсутствуют
9514	719986.64	1303206.45	данные отсутствуют	данные отсутствуют
9515	720030.81	1303246.45	данные отсутствуют	данные отсутствуют
9516	720075.4	1303210.61	данные отсутствуют	данные отсутствуют
9517	720022.09	1303164.75	данные отсутствуют	данные отсутствуют
9517	720022.09	1303164.75	данные отсутствуют	данные отсутствуют
9518	720014.51	1303168.28	данные отсутствуют	данные отсутствуют
Государственный регистратор				ФГИС ЕГРН
полное наименование должности			подпись	инициалы, фамилия

М.П.

Выписка из Единого государственного реестра недвижимости об объекте недвижимости
Сведения о частях земельного участка

Земельный участок			
(вид объекта недвижимости)			
Лист №	Раздела 4.2	Всего листов раздела 4.2 : ____	Всего разделов: ____
Всего листов выписки: ____			
30.09.2021 № 99/2021/420838691			
Кадастровый номер:		02:22:000000:205(единое землепользование)	

Номер точки	Координаты, м		Описание закрепления на местности	Средняя квадратическая погрешность определения координат характерных точек границы части земельного участка, м
	X	Y		
1	2	3	4	5
9519	720020.82	1303174.62	данные отсутствуют	данные отсутствуют
9520	720096.86	1303312.14	данные отсутствуют	данные отсутствуют
9520	720096.86	1303312.14	данные отсутствуют	данные отсутствуют
9521	720095.52	1303313.62	данные отсутствуют	данные отсутствуют
9522	720097	1303314.96	данные отсутствуют	данные отсутствуют
9523	720098.34	1303313.48	данные отсутствуют	данные отсутствуют
9524	720138.29	1303333.17	данные отсутствуют	данные отсутствуют
9524	720138.29	1303333.17	данные отсутствуют	данные отсутствуют
9525	720136.94	1303334.64	данные отсутствуют	данные отсутствуют
9526	720138.41	1303335.99	данные отсутствуют	данные отсутствуют
9527	720139.77	1303334.52	данные отсутствуют	данные отсутствуют
9528	720139.47	1303350.69	данные отсутствуют	данные отсутствуют
9528	720139.47	1303350.69	данные отсутствуют	данные отсутствуют
9529	720138.12	1303352.17	данные отсутствуют	данные отсутствуют
9530	720139.6	1303353.52	данные отсутствуют	данные отсутствуют
9531	720140.94	1303352.04	данные отсутствуют	данные отсутствуют
9532	720192.53	1303383.34	данные отсутствуют	данные отсутствуют
Государственный регистратор				ФГИС ЕГРН
полное наименование должности			подпись	инициалы, фамилия

М.П.

Раздел 4.2

Выписка из Единого государственного реестра недвижимости об объекте недвижимости
Сведения о частях земельного участка

Земельный участок			
(вид объекта недвижимости)			
Лист №	Раздела 4.2	Всего листов раздела 4.2 : ____	Всего разделов: ____
Всего листов выписки: ____			
30.09.2021 № 99/2021/420838691			
Кадастровый номер:		02:22:000000:205(единое землепользование)	

Номер точки	Координаты, м		Описание закрепления на местности	Средняя квадратическая погрешность определения координат характерных точек границы части земельного участка, м
	X	Y		
1	2	3	4	5
9532	720192.53	1303383.34	данные отсутствуют	данные отсутствуют
9533	720191.17	1303384.81	данные отсутствуют	данные отсутствуют
9534	720192.64	1303386.17	данные отсутствуют	данные отсутствуют
9535	720194	1303384.7	данные отсутствуют	данные отсутствуют
9536	720186.35	1303393.38	данные отсутствуют	данные отсутствуют
9536	720186.35	1303393.38	данные отсутствуют	данные отсутствуют
9537	720185.01	1303394.86	данные отсутствуют	данные отсутствуют
9538	720186.49	1303396.21	данные отсутствуют	данные отсутствуют
9539	720187.83	1303394.73	данные отсутствуют	данные отсутствуют
9540	720248.25	1303434.76	данные отсутствуют	данные отсутствуют
9540	720248.25	1303434.76	данные отсутствуют	данные отсутствуют
9541	720246.89	1303436.23	данные отсутствуют	данные отсутствуют
9542	720248.36	1303437.59	данные отсутствуют	данные отсутствуют
9543	720249.72	1303436.12	данные отсутствуют	данные отсутствуют
9544	720238.15	1303440.35	данные отсутствуют	данные отсутствуют
9544	720238.15	1303440.35	данные отсутствуют	данные отсутствуют
9545	720236.8	1303441.83	данные отсутствуют	данные отсутствуют
Государственный регистратор				ФГИС ЕГРН
полное наименование должности			подпись	инициалы, фамилия

М.П.

Выписка из Единого государственного реестра недвижимости об объекте недвижимости

Сведения о частях земельного участка

Земельный участок				
(вид объекта недвижимости)				
Лист № _____ Раздела 4.2		Всего листов раздела 4.2 : _____		Всего разделов: _____
30.09.2021 № 99/2021/420838691				
Кадастровый номер:			02:22:000000:205(единое землепользование)	
Номер точки	Координаты, м		Описание закрепления на местности	Средняя квадратическая погрешность определения координат характерных точек границы части земельного участка, м
	X	Y		
1	2	3	4	5
9546	720238.28	1303443.18	данные отсутствуют	данные отсутствуют
9547	720239.63	1303441.7	данные отсутствуют	данные отсутствуют
9548	720275.56	1303460.09	данные отсутствуют	данные отсутствуют
9548	720275.56	1303460.09	данные отсутствуют	данные отсутствуют
9549	720274.21	1303461.57	данные отсутствуют	данные отсутствуют
9550	720275.69	1303462.92	данные отсутствуют	данные отсутствуют
9551	720277.04	1303461.44	данные отсутствуют	данные отсутствуют
9552	720324.83	1303519.18	данные отсутствуют	данные отсутствуют
9552	720324.83	1303519.18	данные отсутствуют	данные отсутствуют
9553	720323.49	1303520.67	данные отсутствуют	данные отсутствуют
9554	720324.97	1303522.01	данные отсутствуют	данные отсутствуют
9555	720326.31	1303520.52	данные отсутствуют	данные отсутствуют
9557	720755.16	1303269.35	данные отсутствуют	данные отсутствуют
9558	720744.88	1303276.71	данные отсутствуют	данные отсутствуют
9559	720715.41	1303298.05	данные отсутствуют	данные отсутствуют
9560	720527.45	1303435.89	данные отсутствуют	данные отсутствуют
9561	720520.12	1303441.23	данные отсутствуют	данные отсутствуют
Государственный регистратор				ФГИС ЕГРН
полное наименование должности			подпись	инициалы, фамилия

М.П.

Раздел 4.2

Выписка из Единого государственного реестра недвижимости об объекте недвижимости

Сведения о частях земельного участка

Земельный участок				
(вид объекта недвижимости)				
Лист № _____ Раздела 4.2		Всего листов раздела 4.2 : _____		Всего разделов: _____
30.09.2021 № 99/2021/420838691				
Кадастровый номер:			02:22:000000:205(единое землепользование)	
Номер точки	Координаты, м		Описание закрепления на местности	Средняя квадратическая погрешность определения координат характерных точек границы части земельного участка, м
	X	Y		
1	2	3	4	5
9562	720517.32	1303442.43	данные отсутствуют	данные отсутствуют
9563	720515.82	1303442.3	данные отсутствуют	данные отсутствуют
9564	720513.86	1303441.28	данные отсутствуют	данные отсутствуют
9567	720521.54	1303429.43	данные отсутствуют	данные отсутствуют
9568	720561.37	1303399.85	данные отсутствуют	данные отсутствуют
9571	720614.08	1303363.93	данные отсутствуют	данные отсутствуют
9589	720064.35	1302022.77	данные отсутствуют	данные отсутствуют
9590	720161.89	1302479.68	данные отсутствуют	данные отсутствуют
9591	720160.47	1302477.79	данные отсутствуют	данные отсутствуют
9592	720159.65	1302476.66	данные отсутствуют	данные отсутствуют
9598	720377.51	1302862.11	данные отсутствуют	данные отсутствуют
9599	720417.36	1302834.4	данные отсутствуют	данные отсутствуют
9600	720518.25	1303135.93	данные отсутствуют	данные отсутствуют
9602	720430.32	1303020.93	данные отсутствуют	данные отсутствуют
9602	720430.32	1303020.93	данные отсутствуют	данные отсутствуют
9605	720520.07	1303138.33	данные отсутствуют	данные отсутствуют
9605	720520.07	1303138.33	данные отсутствуют	данные отсутствуют
Государственный регистратор				ФГИС ЕГРН
полное наименование должности			подпись	инициалы, фамилия

М.П.

Выписка из Единого государственного реестра недвижимости об объекте недвижимости
Сведения о частях земельного участка

Земельный участок			
(вид объекта недвижимости)			
Лист №	Раздела 4.2	Всего листов раздела 4.2: ____	Всего разделов: ____
Всего листов выписки: ____			
30.09.2021 № 99/2021/420838691			
Кадастровый номер:		02:22:000000:205(единое землепользование)	

Номер точки	Координаты, м		Описание закрепления на местности	Средняя квадратическая погрешность определения координат характерных точек границы части земельного участка, м
	X	Y		
1	2	3	4	5
9621	719472.16	1301904.68	данные отсутствуют	данные отсутствуют
9621	719472.16	1301904.68	данные отсутствуют	данные отсутствуют
9622	719461.66	1302027.11	данные отсутствуют	данные отсутствуют
9623	719447.36	1302181.62	данные отсутствуют	данные отсутствуют
9624	719445.51	1302267.35	данные отсутствуют	данные отсутствуют
9625	719448.14	1302307.84	данные отсутствуют	данные отсутствуют
9626	719450.3	1302311.08	данные отсутствуют	данные отсутствуют
9627	719448.87	1302333.42	данные отсутствуют	данные отсутствуют
9628	719567.83	1302692.14	данные отсутствуют	данные отсутствуют
9629	719552.34	1302707.98	данные отсутствуют	данные отсутствуют
9630	719575.12	1302698.77	данные отсутствуют	данные отсутствуют
9631	719575.29	1302699.38	данные отсутствуют	данные отсутствуют
9632	719578.69	1302704.67	данные отсутствуют	данные отсутствуют
9633	719713.14	1302831.27	данные отсутствуют	данные отсутствуют
9634	719726.71	1302844.57	данные отсутствуют	данные отсутствуют
9635	719731.24	1302840.73	данные отсутствуют	данные отсутствуют
9636	719736.14	1302845.33	данные отсутствуют	данные отсутствуют
Государственный регистратор				ФГИС ЕГРН
полное наименование должности		подпись		инициалы, фамилия

М.П.

Выписка из Единого государственного реестра недвижимости об объекте недвижимости
Сведения о частях земельного участка

Земельный участок			
(вид объекта недвижимости)			
Лист №	Раздела 4.2	Всего листов раздела 4.2: ____	Всего разделов: ____
Всего листов выписки: ____			
30.09.2021 № 99/2021/420838691			
Кадастровый номер:		02:22:000000:205(единое землепользование)	

Номер точки	Координаты, м		Описание закрепления на местности	Средняя квадратическая погрешность определения координат характерных точек границы части земельного участка, м
	X	Y		
1	2	3	4	5
9637	719736.88	1302844.66	данные отсутствуют	данные отсутствуют
9638	719738.05	1302845.77	данные отсутствуют	данные отсутствуют
9639	719739.43	1302844.32	данные отсутствуют	данные отсутствуют
9640	719738.37	1302843.31	данные отсутствуют	данные отсутствуют
9641	719740.57	1302841.33	данные отсутствуют	данные отсутствуют
9642	719807.45	1302831.53	данные отсутствуют	данные отсутствуют
9643	719810.66	1302827.91	данные отсутствуют	данные отсутствуют
9644	719812.3	1302818.94	данные отсутствуют	данные отсутствуют
9645	719813.99	1302817.12	данные отсутствуют	данные отсутствуют
9646	719812.51	1302815.75	данные отсутствуют	данные отсутствуют
9647	719810.82	1302817.54	данные отсутствуют	данные отсутствуют
9648	719801.56	1302808.8	данные отсутствуют	данные отсутствуют
9649	719800.97	1302808.24	данные отсутствуют	данные отсутствуют
9650	719802.44	1302806.57	данные отсутствуют	данные отсутствуют
9651	719800.94	1302805.23	данные отсутствуют	данные отсутствуют
9652	719799.47	1302806.84	данные отсутствуют	данные отсутствуют
9653	719795.35	1302803.02	данные отсутствуют	данные отсутствуют
Государственный регистратор				ФГИС ЕГРН
полное наименование должности		подпись		инициалы, фамилия

М.П.

Выписка из Единого государственного реестра недвижимости об объекте недвижимости

Сведения о частях земельного участка

Земельный участок				
(вид объекта недвижимости)				
Лист № _____ Раздела 4.2		Всего листов раздела 4.2 : _____		Всего разделов: _____
30.09.2021 № 99/2021/420838691				
Кадастровый номер:			02:22:000000:205(единое землепользование)	
Номер точки	Координаты, м		Описание закрепления на местности	Средняя квадратическая погрешность определения координат характерных точек границы части земельного участка, м
	X	Y		
1	2	3	4	5
9654	719949.73	1302808.67	данные отсутствуют	данные отсутствуют
9655	719952.13	1302810.77	данные отсутствуют	данные отсутствуют
9656	719954.81	1302810.87	данные отсутствуют	данные отсутствуют
9657	719986.69	1302812.93	данные отсутствуют	данные отсутствуют
9658	719996.17	1302823.66	данные отсутствуют	данные отсутствуют
9659	719990.38	1302828.84	данные отсутствуют	данные отсутствуют
9660	720012.06	1302857.99	данные отсутствуют	данные отсутствуют
9661	720020.73	1302851.42	данные отсутствуют	данные отсутствуют
9662	720049.33	1302879.89	данные отсутствуют	данные отсутствуют
9663	720047.17	1302910.12	данные отсутствуют	данные отсутствуют
9664	720094.84	1303089.2	данные отсутствуют	данные отсутствуют
9665	720090.71	1303092.33	данные отсутствуют	данные отсутствуют
9666	719803.1	1302944.68	данные отсутствуют	данные отсутствуют
9667	719071.81	1302358.11	данные отсутствуют	данные отсутствуют
9668	719086.13	1302317.15	данные отсутствуют	данные отсутствуют
9669	719109.69	1302264.26	данные отсутствуют	данные отсутствуют
9670	719137.52	1302213.52	данные отсутствуют	данные отсутствуют
Государственный регистратор				ФГИС ЕГРН
полное наименование должности			подпись	инициалы, фамилия

М.П.

Раздел 4.2

Выписка из Единого государственного реестра недвижимости об объекте недвижимости

Сведения о частях земельного участка

Земельный участок				
(вид объекта недвижимости)				
Лист № _____ Раздела 4.2		Всего листов раздела 4.2 : _____		Всего разделов: _____
30.09.2021 № 99/2021/420838691				
Кадастровый номер:			02:22:000000:205(единое землепользование)	
Номер точки	Координаты, м		Описание закрепления на местности	Средняя квадратическая погрешность определения координат характерных точек границы части земельного участка, м
	X	Y		
1	2	3	4	5
9671	719165.92	1302170.58	данные отсутствуют	данные отсутствуют
9672	719187.82	1302139.67	данные отсутствуют	данные отсутствуют
9673	719223.41	1302094.81	данные отсутствуют	данные отсутствуют
9674	719260.12	1302055.51	данные отсутствуют	данные отсутствуют
9675	719303.63	1302015.23	данные отсутствуют	данные отсутствуют
9676	719375.53	1301960.18	данные отсутствуют	данные отсутствуют
9677	719424.54	1301929.37	данные отсутствуют	данные отсутствуют
9678	719876.28	1302929.76	данные отсутствуют	данные отсутствуют
9678	719876.28	1302929.76	данные отсутствуют	данные отсутствуют
9679	719877.38	1302931.43	данные отсутствуют	данные отсутствуют
9680	719879.05	1302930.33	данные отсутствуют	данные отсутствуют
9681	719877.95	1302928.66	данные отсутствуют	данные отсутствуют
9682	719997.83	1302846.51	данные отсутствуют	данные отсутствуют
9682	719997.83	1302846.51	данные отсутствуют	данные отсутствуют
9683	719992.27	1302850.23	данные отсутствуют	данные отсутствуют
9684	719995.74	1302855.41	данные отсутствуют	данные отсутствуют
9685	720001.3	1302851.68	данные отсутствуют	данные отсутствуют
Государственный регистратор				ФГИС ЕГРН
полное наименование должности			подпись	инициалы, фамилия

М.П.

Сведения о частях земельного участка

Земельный участок			
(вид объекта недвижимости)			
Лист №	Раздела 4.2	Всего листов раздела 4.2: ____	Всего разделов: ____
Всего листов выписки: ____			
30.09.2021 № 99/2021/420838691			
Кадастровый номер:		02:22:000000:205(единое землепользование)	

Номер точки	Координаты, м		Описание закрепления на местности	Средняя квадратическая погрешность определения координат характерных точек границы части земельного участка, м
	X	Y		
1	2	3	4	5
9686	720356.48	1303238.75	данные отсутствуют	данные отсутствуют
9686	720356.48	1303238.75	данные отсутствуют	данные отсутствуют
9687	720359.81	1303242.41	данные отсутствуют	данные отсутствуют
9688	720359.71	1303242.69	данные отсутствуют	данные отсутствуют
9689	720373.01	1303260.76	данные отсутствуют	данные отсутствуют
9690	720423.41	1303329.22	данные отсутствуют	данные отсутствуют
9691	720433.59	1303343	данные отсутствуют	данные отсутствуют
9692	720062.82	1303120.48	данные отсутствуют	данные отсутствуют
9693	720122.48	1303079.63	данные отсутствуют	данные отсутствуют
9694	720204.94	1303019.3	данные отсутствуют	данные отсутствуют
9695	720207.75	1303019.57	данные отсутствуют	данные отсутствуют
9696	720209.43	1303021	данные отсутствуют	данные отсутствуют
9697	720210.56	1303022.87	данные отсутствуют	данные отсутствуют
9698	720209.87	1303026.59	данные отсутствуют	данные отсутствуют
9699	720209.99	1303032.75	данные отсутствуют	данные отсутствуют
9700	720212.33	1303043.17	данные отсутствуют	данные отсутствуют
9701	720218.14	1303057.86	данные отсутствуют	данные отсутствуют

Государственный регистратор		ФГИС ЕГРН
полное наименование должности	подпись	инициалы, фамилия

М.П.

Раздел 4.2

Сведения о частях земельного участка

Земельный участок			
(вид объекта недвижимости)			
Лист №	Раздела 4.2	Всего листов раздела 4.2: ____	Всего разделов: ____
Всего листов выписки: ____			
30.09.2021 № 99/2021/420838691			
Кадастровый номер:		02:22:000000:205(единое землепользование)	

Номер точки	Координаты, м		Описание закрепления на местности	Средняя квадратическая погрешность определения координат характерных точек границы части земельного участка, м
	X	Y		
1	2	3	4	5
9702	720226.21	1303071.27	данные отсутствуют	данные отсутствуют
9703	720271.42	1303131.73	данные отсутствуют	данные отсутствуют
9704	720286.25	1303151.82	данные отсутствуют	данные отсутствуют
9705	720291.39	1303158.78	данные отсутствуют	данные отсутствуют
9706	720295.66	1303155.67	данные отсутствуют	данные отсутствуют
9707	720341.04	1303217.32	данные отсутствуют	данные отсутствуют
9708	720356.58	1303238.43	данные отсутствуют	данные отсутствуют
9709	720326.65	1303209.75	данные отсутствуют	данные отсутствуют
9709	720326.65	1303209.75	данные отсутствуют	данные отсутствуют
9710	720330.88	1303214.69	данные отсутствуют	данные отсутствуют
9711	720332.4	1303213.39	данные отсутствуют	данные отсутствуют
9712	720328.17	1303208.45	данные отсутствуют	данные отсутствуют
9713	720298.48	1303169.49	данные отсутствуют	данные отсутствуют
9713	720298.48	1303169.49	данные отсутствуют	данные отсутствуют
9714	720296.9	1303170.71	данные отсутствуют	данные отсутствуют
9715	720298.12	1303172.29	данные отсутствуют	данные отсутствуют
9716	720299.71	1303171.07	данные отсутствуют	данные отсутствуют

Государственный регистратор		ФГИС ЕГРН
полное наименование должности	подпись	инициалы, фамилия

М.П.

Выписка из Единого государственного реестра недвижимости об объекте недвижимости

Сведения о частях земельного участка

Земельный участок				
(вид объекта недвижимости)				
Лист № _____ Раздела 4.2		Всего листов раздела 4.2 : _____		Всего разделов: _____
30.09.2021 № 99/2021/420838691				
Кадастровый номер:			02:22:000000:205(единое землепользование)	
Номер точки	Координаты, м		Описание закрепления на местности	Средняя квадратическая погрешность определения координат характерных точек границы части земельного участка, м
	X	Y		
1	2	3	4	5
9717	720269.01	1303129.92	данные отсутствуют	данные отсутствуют
9717	720269.01	1303129.92	данные отсутствуют	данные отсутствуют
9718	720267.41	1303131.11	данные отсутствуют	данные отсутствуют
9719	720268.6	1303132.71	данные отсутствуют	данные отсутствуют
9720	720270.21	1303131.52	данные отсутствуют	данные отсутствуют
9721	720082.65	1303122.69	данные отсутствуют	данные отсутствуют
9721	720082.65	1303122.69	данные отсутствуют	данные отсутствуют
9722	720083.78	1303124.34	данные отсутствуют	данные отсутствуют
9723	720085.43	1303123.21	данные отсутствуют	данные отсутствуют
9724	720084.3	1303121.56	данные отсутствуют	данные отсутствуют
9725	720236.02	1303086.3	данные отсутствуют	данные отсутствуют
9725	720236.02	1303086.3	данные отсутствуют	данные отсутствуют
9726	720234.42	1303087.51	данные отсутствуют	данные отсутствуют
9727	720235.63	1303089.11	данные отсутствуют	данные отсутствуют
9728	720237.22	1303087.9	данные отсутствуют	данные отсутствуют
9729	720142.23	1303081.73	данные отсутствуют	данные отсутствуют
9729	720142.23	1303081.73	данные отсутствуют	данные отсутствуют
Государственный регистратор				ФГИС ЕГРН
полное наименование должности			подпись	инициалы, фамилия

М.П.

Раздел 4.2

Выписка из Единого государственного реестра недвижимости об объекте недвижимости

Сведения о частях земельного участка

Земельный участок				
(вид объекта недвижимости)				
Лист № _____ Раздела 4.2		Всего листов раздела 4.2 : _____		Всего разделов: _____
30.09.2021 № 99/2021/420838691				
Кадастровый номер:			02:22:000000:205(единое землепользование)	
Номер точки	Координаты, м		Описание закрепления на местности	Средняя квадратическая погрешность определения координат характерных точек границы части земельного участка, м
	X	Y		
1	2	3	4	5
9730	720143.37	1303083.38	данные отсутствуют	данные отсутствуют
9731	720145.02	1303082.24	данные отсутствуют	данные отсутствуют
9732	720143.88	1303080.6	данные отсутствуют	данные отсутствуют
9733	720207.72	1303048.8	данные отсутствуют	данные отсутствуют
9733	720207.72	1303048.8	данные отсутствуют	данные отсутствуют
9734	720206.13	1303050.01	данные отсутствуют	данные отсутствуют
9735	720207.33	1303051.61	данные отсутствуют	данные отсутствуют
9736	720208.93	1303050.4	данные отсутствуют	данные отсутствуют
9737	720189.59	1303045.58	данные отсутствуют	данные отсутствуют
9737	720189.59	1303045.58	данные отсутствуют	данные отсутствуют
9738	720185.28	1303048.48	данные отсутствуют	данные отсутствуют
9739	720187.99	1303052.69	данные отсутствуют	данные отсутствуют
9740	720192.16	1303049.99	данные отсутствуют	данные отсутствуют
9741	720192.76	1303036.39	данные отсутствуют	данные отсутствуют
9741	720192.76	1303036.39	данные отсутствуют	данные отсутствуют
9742	720192.81	1303049.06	данные отсутствуют	данные отсутствуют
9743	720198.81	1303045.11	данные отсутствуют	данные отсутствуют
Государственный регистратор				ФГИС ЕГРН
полное наименование должности			подпись	инициалы, фамилия

М.П.

Выписка из Единого государственного реестра недвижимости об объекте недвижимости
Сведения о частях земельного участка

Земельный участок				
(вид объекта недвижимости)				
Лист № _____ Раздела 4.2		Всего листов раздела 4.2 : _____		Всего разделов: _____
30.09.2021 № 99/2021/420838691				
Кадастровый номер:			02:22:000000:205(единое землепользование)	
Номер точки	Координаты, м		Описание закрепления на местности	Средняя квадратическая погрешность определения координат характерных точек границы части земельного участка, м
	X	Y		
1	2	3	4	5
9744	720184.51	1303035.6	данные отсутствуют	данные отсутствуют
9744	720184.51	1303035.6	данные отсутствуют	данные отсутствуют
9745	720180.05	1303037.78	данные отсутствуют	данные отсутствуют
9746	720182.6	1303042.19	данные отсутствуют	данные отсутствуют
9747	720187.21	1303039.77	данные отсутствуют	данные отсутствуют
9748	720336.52	1303090.84	данные отсутствуют	данные отсутствуют
9749	720305.52	1302938.94	данные отсутствуют	данные отсутствуют
9750	720298.22	1302929.05	данные отсутствуют	данные отсутствуют
9751	720312.92	1302919.01	данные отсутствуют	данные отсутствуют
9752	720316.02	1302916.89	данные отсутствуют	данные отсутствуют
9753	720311.01	1302909.67	данные отсутствуют	данные отсутствуют
9754	720310.87	1302909.49	данные отсутствуют	данные отсутствуют
9755	720326.8	1302898.08	данные отсутствуют	данные отсутствуют
9756	720364.69	1302870.95	данные отсутствуют	данные отсутствуют
9757	720375.22	1302863.62	данные отсутствуют	данные отсутствуют
9758	720437.41	1303341.42	данные отсутствуют	данные отсутствуют
9759	720432.35	1303334.6	данные отсутствуют	данные отсутствуют
Государственный регистратор				ФГИС ЕГРН
полное наименование должности			подпись	инициалы, фамилия

М.П.

Раздел 4.2

Выписка из Единого государственного реестра недвижимости об объекте недвижимости
Сведения о частях земельного участка

Земельный участок				
(вид объекта недвижимости)				
Лист № _____ Раздела 4.2		Всего листов раздела 4.2 : _____		Всего разделов: _____
30.09.2021 № 99/2021/420838691				
Кадастровый номер:			02:22:000000:205(единое землепользование)	
Номер точки	Координаты, м		Описание закрепления на местности	Средняя квадратическая погрешность определения координат характерных точек границы части земельного участка, м
	X	Y		
1	2	3	4	5
9760	720437.99	1303330.46	данные отсутствуют	данные отсутствуют
9761	720440.1	1303333.3	данные отсутствуют	данные отсутствуют
9762	720474.57	1303312.48	данные отсутствуют	данные отсутствуют
9763	720529.56	1303358.6	данные отсутствуют	данные отсутствуют
9763	720529.56	1303358.6	данные отсутствуют	данные отсутствуют
9764	720325.5	1303093.45	данные отсутствуют	данные отсутствуют
9764	720325.5	1303093.45	данные отсутствуют	данные отсутствуют
9765	720328.31	1303097.06	данные отсутствуют	данные отсутствуют
9766	720288.4	1303126.7	данные отсутствуют	данные отсутствуют
9767	720289.59	1303128.14	данные отсутствуют	данные отсутствуют
9768	720285.4	1303130.83	данные отсутствуют	данные отсутствуют
9769	720283.9	1303131.61	данные отсутствуют	данные отсутствуют
9770	720282.63	1303131.67	данные отсутствуют	данные отсутствуют
9771	720281.26	1303131.26	данные отсутствуют	данные отсутствуют
9772	720279.82	1303130.57	данные отсутствуют	данные отсутствуют
9773	720278.46	1303129.53	данные отсутствуют	данные отсутствуют
9774	720276.27	1303127.62	данные отсутствуют	данные отсутствуют
Государственный регистратор				ФГИС ЕГРН
полное наименование должности			подпись	инициалы, фамилия

М.П.

Выписка из Единого государственного реестра недвижимости об объекте недвижимости

Сведения о частях земельного участка

Земельный участок				
(вид объекта недвижимости)				
Лист № _____ Раздела 4.2		Всего листов раздела 4.2 : _____		Всего разделов: _____
30.09.2021 № 99/2021/420838691				
Кадастровый номер:			02:22:000000:205(единое землепользование)	
Номер точки	Координаты, м		Описание закрепления на местности	Средняя квадратическая погрешность определения координат характерных точек границы части земельного участка, м
	X	Y		
1	2	3	4	5
9775	720273.93	1303125.06	данные отсутствуют	данные отсутствуют
9776	720240.01	1303078.59	данные отсутствуют	данные отсутствуют
9777	720232.6	1303068.57	данные отсутствуют	данные отсутствуют
9778	720224.71	1303056.77	данные отсутствуют	данные отсутствуют
9779	720223.62	1303054.64	данные отсутствуют	данные отсутствуют
9780	720216.94	1303037.36	данные отсутствуют	данные отсутствуют
9781	720217.49	1303037.01	данные отсутствуют	данные отсутствуют
9782	720216.9	1303028.78	данные отсутствуют	данные отсутствуют
9783	720217.21	1303026.78	данные отсутствуют	данные отсутствуют
9784	720218.88	1303017.96	данные отсутствуют	данные отсутствуют
9785	720226.16	1302986.91	данные отсутствуют	данные отсутствуют
9786	720224.2	1302959.96	данные отсутствуют	данные отсутствуют
9787	720224.63	1302958.34	данные отсутствуют	данные отсутствуют
9788	720225.55	1302956.77	данные отсутствуют	данные отсутствуют
9789	720226.72	1302955.58	данные отсутствуют	данные отсутствуют
9790	720235.01	1302950.6	данные отсутствуют	данные отсутствуют
9791	720241.3	1302959.06	данные отсутствуют	данные отсутствуют
Государственный регистратор				ФГИС ЕГРН
полное наименование должности			подпись	инициалы, фамилия

М.П.

Раздел 4.2

Выписка из Единого государственного реестра недвижимости об объекте недвижимости

Сведения о частях земельного участка

Земельный участок				
(вид объекта недвижимости)				
Лист № _____ Раздела 4.2		Всего листов раздела 4.2 : _____		Всего разделов: _____
30.09.2021 № 99/2021/420838691				
Кадастровый номер:			02:22:000000:205(единое землепользование)	
Номер точки	Координаты, м		Описание закрепления на местности	Средняя квадратическая погрешность определения координат характерных точек границы части земельного участка, м
	X	Y		
1	2	3	4	5
9792	720241.47	1302959.29	данные отсутствуют	данные отсутствуют
9793	720282.16	1302930.36	данные отсутствуют	данные отсутствуют
9794	720307.5	1302912.01	данные отсутствуют	данные отсутствуют
9795	720310.07	1302910.08	данные отсутствуют	данные отсутствуют
9796	720314.63	1302916.63	данные отсутствуют	данные отсутствуют
9797	720296.8	1302928.81	данные отсутствуют	данные отсутствуют
9798	720335.74	1303091.42	данные отсутствуют	данные отсутствуют
9799	720333.96	1303092.75	данные отсутствуют	данные отсутствуют
9800	720331.17	1303089.14	данные отсутствуют	данные отсутствуют
9801	719687.43	1302564.13	данные отсутствуют	данные отсутствуют
9801	719687.43	1302564.13	данные отсутствуют	данные отсутствуют
9802	719680.9	1302572.19	данные отсутствуют	данные отсутствуют
9803	719676.66	1302576.55	данные отсутствуют	данные отсутствуют
9804	719658.75	1302568.74	данные отсутствуют	данные отсутствуют
9805	719655.22	1302573.05	данные отсутствуют	данные отсутствуют
9806	719668.84	1302579.91	данные отсутствуют	данные отсутствуют
9807	719667.45	1302584.42	данные отсутствуют	данные отсутствуют
Государственный регистратор				ФГИС ЕГРН
полное наименование должности			подпись	инициалы, фамилия

М.П.

Выписка из Единого государственного реестра недвижимости об объекте недвижимости
Сведения о частях земельного участка

Земельный участок				
(вид объекта недвижимости)				
Лист № _____ Раздела 4.2		Всего листов раздела 4.2 : _____		Всего разделов: _____
30.09.2021 № 99/2021/420838691				
Кадастровый номер:			02:22:000000:205(единое землепользование)	
Номер точки	Координаты, м		Описание закрепления на местности	Средняя квадратическая погрешность определения координат характерных точек границы части земельного участка, м
	X	Y		
1	2	3	4	5
9808	719653.5	1302600.39	данные отсутствуют	данные отсутствуют
9809	719651.61	1302602.72	данные отсутствуют	данные отсутствуют
9810	719649.73	1302605.88	данные отсутствуют	данные отсутствуют
9811	719648.55	1302608.72	данные отсутствуют	данные отсутствуют
9812	719648.23	1302610.59	данные отсутствуют	данные отсутствуют
9813	719579.33	1302679.69	данные отсутствуют	данные отсутствуют
9814	719573.97	1302689.07	данные отсутствуют	данные отсутствуют
9815	719574.26	1302695.48	данные отсутствуют	данные отсутствуют
9816	719575.15	1302698.79	данные отсутствуют	данные отсутствуют
9817	719684.3	1302561.29	данные отсутствуют	данные отсутствуют
9818	719999.51	1302650.87	данные отсутствуют	данные отсутствуют
9819	719986.24	1302641.69	данные отсутствуют	данные отсутствуют
9820	719974.4	1302634.32	данные отсутствуют	данные отсутствуют
9821	719977.5	1302630.04	данные отсутствуют	данные отсутствуют
9822	719972.83	1302626.83	данные отсутствуют	данные отсутствуют
9823	719969.89	1302631.24	данные отсутствуют	данные отсутствуют
9824	719964.38	1302627.16	данные отсутствуют	данные отсутствуют
Государственный регистратор				ФГИС ЕГРН
полное наименование должности			подпись	инициалы, фамилия

М.П.

Выписка из Единого государственного реестра недвижимости об объекте недвижимости
Сведения о частях земельного участка

Земельный участок				
(вид объекта недвижимости)				
Лист № _____ Раздела 4.2		Всего листов раздела 4.2 : _____		Всего разделов: _____
30.09.2021 № 99/2021/420838691				
Кадастровый номер:			02:22:000000:205(единое землепользование)	
Номер точки	Координаты, м		Описание закрепления на местности	Средняя квадратическая погрешность определения координат характерных точек границы части земельного участка, м
	X	Y		
1	2	3	4	5
9825	719905.65	1302662.86	данные отсутствуют	данные отсутствуют
9826	719902.72	1302658.92	данные отсутствуют	данные отсутствуют
9827	719898.58	1302661.63	данные отсутствуют	данные отсутствуют
9828	719901.3	1302665.78	данные отсутствуют	данные отсутствуют
9829	719881.76	1302678.28	данные отсутствуют	данные отсутствуют
9830	719870.01	1302665.95	данные отсутствуют	данные отсутствуют
9831	719866.05	1302668.76	данные отсутствуют	данные отсутствуют
9832	719802.2	1302609.63	данные отсутствуют	данные отсутствуют
9833	719794.58	1302548.51	данные отсутствуют	данные отсутствуют
9834	719787.95	1302554.58	данные отсутствуют	данные отсутствуют
9835	719764.76	1302544.8	данные отсутствуют	данные отсутствуют
9836	719757.06	1302552.24	данные отсутствуют	данные отсутствуют
9837	719756.28	1302551.45	данные отсутствуют	данные отсутствуют
9838	719755.5	1302550.65	данные отсутствуют	данные отсутствуют
9839	719754.08	1302552.06	данные отсутствуют	данные отсутствуют
9840	719755.61	1302553.63	данные отсутствуют	данные отсутствуют
9841	719749.81	1302559.21	данные отсутствуют	данные отсутствуют
Государственный регистратор				ФГИС ЕГРН
полное наименование должности			подпись	инициалы, фамилия

М.П.

Выписка из Единого государственного реестра недвижимости об объекте недвижимости

Сведения о частях земельного участка

Земельный участок				
(вид объекта недвижимости)				
Лист № _____ Раздела 4.2		Всего листов раздела 4.2 : _____		Всего разделов: _____
30.09.2021 № 99/2021/420838691				
Кадастровый номер:			02:22:000000:205(единое землепользование)	
Номер точки	Координаты, м		Описание закрепления на местности	Средняя квадратическая погрешность определения координат характерных точек границы части земельного участка, м
	X	Y		
1	2	3	4	5
9842	719750.63	1302560.35	данные отсутствуют	данные отсутствуют
9843	719747.52	1302563.36	данные отсутствуют	данные отсутствуют
9844	719744.51	1302566.26	данные отсутствуют	данные отсутствуют
9845	719738.95	1302573.36	данные отсутствуют	данные отсутствуют
9846	719737.84	1302574.77	данные отсутствуют	данные отсутствуют
9847	719737.52	1302574.47	данные отсутствуют	данные отсутствуют
9848	719737.62	1302574.03	данные отсутствуют	данные отсутствуют
9849	719708	1302544.45	данные отсутствуют	данные отсутствуют
9850	719707.88	1302542.09	данные отсутствуют	данные отсутствуют
9851	719705.98	1302540.12	данные отсутствуют	данные отсутствуют
9852	719703.49	1302539.96	данные отсутствуют	данные отсутствуют
9853	719701.24	1302537.71	данные отсутствуют	данные отсутствуют
9854	719692.69	1302515.32	данные отсутствуют	данные отсутствуют
9855	719665.5	1302489.72	данные отсутствуют	данные отсутствуют
9856	719650.68	1302486.41	данные отсутствуют	данные отсутствуют
9857	719646.27	1302482.24	данные отсутствуют	данные отсутствуют
9858	719585.64	1302424.91	данные отсутствуют	данные отсутствуют
Государственный регистратор				ФГИС ЕГРН
полное наименование должности			подпись	инициалы, фамилия

М.П.

Раздел 4.2

Выписка из Единого государственного реестра недвижимости об объекте недвижимости

Сведения о частях земельного участка

Земельный участок				
(вид объекта недвижимости)				
Лист № _____ Раздела 4.2		Всего листов раздела 4.2 : _____		Всего разделов: _____
30.09.2021 № 99/2021/420838691				
Кадастровый номер:			02:22:000000:205(единое землепользование)	
Номер точки	Координаты, м		Описание закрепления на местности	Средняя квадратическая погрешность определения координат характерных точек границы части земельного участка, м
	X	Y		
1	2	3	4	5
9859	719512.65	1302355.8	данные отсутствуют	данные отсутствуют
9860	719491.71	1302335.98	данные отсутствуют	данные отсутствуют
9861	719479.32	1302324.24	данные отсутствуют	данные отсутствуют
9862	719468.75	1302308.26	данные отсутствуют	данные отсутствуют
9863	719482.35	1302133.63	данные отсутствуют	данные отсутствуют
9864	719507.93	1301896.25	данные отсутствуют	данные отсутствуют
9865	719669.8	1301935.09	данные отсутствуют	данные отсутствуют
9866	719610.62	1302024.96	данные отсутствуют	данные отсутствуют
9867	719696.1	1302081.95	данные отсутствуют	данные отсутствуют
9868	719785.97	1301957.01	данные отсутствуют	данные отсутствуют
Государственный регистратор				ФГИС ЕГРН
полное наименование должности			подпись	инициалы, фамилия

М.П.

Выписка из Единого государственного реестра недвижимости об объекте недвижимости
Сведения о частях земельного участка

Земельный участок				
(вид объекта недвижимости)				
Лист № ____ Раздела 4.2		Всего листов раздела 4.2 : ____		Всего разделов: ____
30.09.2021 № 99/2021/420838691				
Кадастровый номер:			02:22:000000:205(единое землепользование)	
Сведения о характерных точках границы части (частей) земельного участка				
Учетный номер части: 13				
Система координат: МСК-05				
Зона №				
Номер точки	Координаты, м		Описание закрепления на местности	Средняя квадратическая погрешность определения координат характерных точек границы части земельного участка, м
	X	Y		
1	2	3	4	5
763	767300.45	1285937.65	данные отсутствуют	данные отсутствуют
764	767346.28	1285953.73	данные отсутствуют	данные отсутствуют
764	767346.28	1285953.73	данные отсутствуют	данные отсутствуют
765	767367.35	1285961.77	данные отсутствуют	данные отсутствуют
766	767401.8	1285972.88	данные отсутствуют	данные отсутствуют
767	767457.63	1285991.79	данные отсутствуют	данные отсутствуют
768	767473.35	1285995.74	данные отсутствуют	данные отсутствуют
769	767519.94	1286011.87	данные отсутствуют	данные отсутствуют
770	767521.2	1286012.3	данные отсутствуют	данные отсутствуют
771	767526.73	1286014.43	данные отсутствуют	данные отсутствуют
772	767660.84	1286059.13	данные отсутствуют	данные отсутствуют
773	767836.46	1286113.42	данные отсутствуют	данные отсутствуют
774	767889.65	1286137.59	данные отсутствуют	данные отсутствуют
775	767895.86	1286141.02	данные отсутствуют	данные отсутствуют
776	767916.77	1286153.98	данные отсутствуют	данные отсутствуют
777	767956.6	1286176.64	данные отсутствуют	данные отсутствуют
Государственный регистратор			ФГИС ЕГРН	
полное наименование должности			подпись	
			инициалы, фамилия	

М.П.

Раздел 4.2

Выписка из Единого государственного реестра недвижимости об объекте недвижимости
Сведения о частях земельного участка

Земельный участок				
(вид объекта недвижимости)				
Лист № ____ Раздела 4.2		Всего листов раздела 4.2 : ____		Всего разделов: ____
30.09.2021 № 99/2021/420838691				
Кадастровый номер:			02:22:000000:205(единое землепользование)	
Номер точки	Координаты, м		Описание закрепления на местности	Средняя квадратическая погрешность определения координат характерных точек границы части земельного участка, м
	X	Y		
1	2	3	4	5
778	767968.03	1286183.14	данные отсутствуют	данные отсутствуют
873	768031.64	1286101.93	данные отсутствуют	данные отсутствуют
874	767967.07	1286173.3	данные отсутствуют	данные отсутствуют
875	767918.03	1286145.15	данные отсутствуют	данные отсутствуют
876	767836.3	1286106.32	данные отсутствуют	данные отсутствуют
877	767836.29	1286106.31	данные отсутствуют	данные отсутствуют
878	767689.82	1286060.65	данные отсутствуют	данные отсутствуют
879	767517.24	1286003.46	данные отсутствуют	данные отсутствуют
880	767361.33	1285950.85	данные отсутствуют	данные отсутствуют
881	767302.03	1285928.06	данные отсутствуют	данные отсутствуют
882	767246.53	1285905.21	данные отсутствуют	данные отсутствуют
883	767244.86	1285904.2	данные отсутствуют	данные отсутствуют
884	767223.67	1285880.89	данные отсутствуют	данные отсутствуют
889	766878.43	1285397.74	данные отсутствуют	данные отсутствуют
890	766771.7	1285337.7	данные отсутствуют	данные отсутствуют
891	766721.67	1285304.35	данные отсутствуют	данные отсутствуют
892	766709.44	1285292.12	данные отсутствуют	данные отсутствуют
Государственный регистратор			ФГИС ЕГРН	
полное наименование должности			подпись	
			инициалы, фамилия	

М.П.

Выписка из Единого государственного реестра недвижимости об объекте недвижимости

Сведения о частях земельного участка

Земельный участок				
(вид объекта недвижимости)				
Лист № _____ Раздела 4.2		Всего листов раздела 4.2 : _____		Всего разделов: _____
30.09.2021 № 99/2021/420838691				
Кадастровый номер:			02:22:000000:205(единое землепользование)	
Номер точки	Координаты, м		Описание закрепления на местности	Средняя квадратическая погрешность определения координат характерных точек границы части земельного участка, м
	X	Y		
1	2	3	4	5
893	766662.95	1285210.78	данные отсутствуют	данные отсутствуют
894	766661.63	1285207.63	данные отсутствуют	данные отсутствуют
895	766631.62	1285127.58	данные отсутствуют	данные отсутствуют
896	766598.26	1285050.86	данные отсутствуют	данные отсутствуют
897	766589.24	1285033.72	данные отсутствуют	данные отсутствуют
898	766586.71	1285022.54	данные отсутствуют	данные отсутствуют
899	766586.7	1285022.53	данные отсутствуют	данные отсутствуют
900	766580.67	1285005.78	данные отсутствуют	данные отсутствуют
901	766569.97	1284986.29	данные отсутствуют	данные отсутствуют
902	766569.96	1284986.27	данные отсутствуют	данные отсутствуют
903	766555.41	1284970.63	данные отсутствуют	данные отсутствуют
904	766555.4	1284970.62	данные отсутствуют	данные отсутствуют
905	766530.15	1284948.67	данные отсутствуют	данные отсутствуют
906	766502.59	1284927.4	данные отсутствуют	данные отсутствуют
907	766471.51	1284897.44	данные отсутствуют	данные отсутствуют
908	766451.51	1284887.43	данные отсутствуют	данные отсутствуют
921	768041.93	1286075.12	данные отсутствуют	данные отсутствуют
Государственный регистратор				ФГИС ЕГРН
полное наименование должности			подпись	инициалы, фамилия

М.П.

Раздел 4.2

Выписка из Единого государственного реестра недвижимости об объекте недвижимости

Сведения о частях земельного участка

Земельный участок				
(вид объекта недвижимости)				
Лист № _____ Раздела 4.2		Всего листов раздела 4.2 : _____		Всего разделов: _____
30.09.2021 № 99/2021/420838691				
Кадастровый номер:			02:22:000000:205(единое землепользование)	
Номер точки	Координаты, м		Описание закрепления на местности	Средняя квадратическая погрешность определения координат характерных точек границы части земельного участка, м
	X	Y		
1	2	3	4	5
922	768037.29	1286073.15	данные отсутствуют	данные отсутствуют
4922	762787.62	1283113.91	данные отсутствуют	данные отсутствуют
4923	762842.32	1283208.68	данные отсутствуют	данные отсутствуют
4924	762842.33	1283208.7	данные отсутствуют	данные отсутствуют
4925	762865.6	1283234.17	данные отсутствуют	данные отсутствуют
4926	762865.62	1283234.18	данные отсутствуют	данные отсутствуют
4927	762910.48	1283264.86	данные отсутствуют	данные отсутствуют
4928	762931.57	1283277.14	данные отсутствуют	данные отсутствуют
4929	762931.59	1283277.14	данные отсутствуют	данные отсутствуют
4930	762967.47	1283292.26	данные отсутствуют	данные отсутствуют
4931	762967.48	1283292.27	данные отсутствуют	данные отсутствуют
4932	763002.54	1283300.92	данные отсутствуют	данные отсутствуют
4933	763032.71	1283306.24	данные отсутствуют	данные отсутствуют
4934	763032.73	1283306.24	данные отсутствуют	данные отсутствуют
4935	763068.93	1283307.82	данные отсутствуют	данные отсутствуют
4936	763068.95	1283307.82	данные отсутствуют	данные отсутствуют
4937	763091.2	1283303.77	данные отсутствуют	данные отсутствуют
Государственный регистратор				ФГИС ЕГРН
полное наименование должности			подпись	инициалы, фамилия

М.П.

Выписка из Единого государственного реестра недвижимости об объекте недвижимости
Сведения о частях земельного участка

Земельный участок				
(вид объекта недвижимости)				
Лист № _____ Раздела 4.2		Всего листов раздела 4.2 : _____		Всего разделов: _____
30.09.2021 № 99/2021/420838691				
Кадастровый номер:			02:22:000000:205(единое землепользование)	
Номер точки	Координаты, м		Описание закрепления на местности	Средняя квадратическая погрешность определения координат характерных точек границы части земельного участка, м
	X	Y		
1	2	3	4	5
4938	763110.74	1283298.88	данные отсутствуют	данные отсутствуют
4939	763167.59	1283288.73	данные отсутствуют	данные отсутствуют
4940	763256.54	1283254.99	данные отсутствуют	данные отсутствуют
4941	763290.27	1283239.65	данные отсутствуют	данные отсутствуют
4942	763421.44	1283249.03	данные отсутствуют	данные отсутствуют
4943	763483.08	1283256.89	данные отсутствуют	данные отсутствуют
4944	763552.1	1283264.52	данные отсутствуют	данные отсутствуют
4945	763610.36	1283267.59	данные отсутствуют	данные отсутствуют
4946	763639.48	1283273.72	данные отсутствуют	данные отсутствуют
4947	763668.83	1283286.47	данные отсутствуют	данные отсутствуют
4948	763699.01	1283302.94	данные отсутствуют	данные отсутствуют
4949	763747.3	1283332.02	данные отсутствуют	данные отсутствуют
4950	763815.9	1283372.09	данные отсутствуют	данные отсутствуют
4951	763911.19	1283427.94	данные отсутствуют	данные отсутствуют
4952	763985.6	1283468.91	данные отсутствуют	данные отсутствуют
4953	764104.37	1283538.18	данные отсутствуют	данные отсутствуют
4954	764361.94	1283684.99	данные отсутствуют	данные отсутствуют
Государственный регистратор				ФГИС ЕГРН
полное наименование должности			подпись	инициалы, фамилия

М.П.

Выписка из Единого государственного реестра недвижимости об объекте недвижимости
Сведения о частях земельного участка

Земельный участок				
(вид объекта недвижимости)				
Лист № _____ Раздела 4.2		Всего листов раздела 4.2 : _____		Всего разделов: _____
30.09.2021 № 99/2021/420838691				
Кадастровый номер:			02:22:000000:205(единое землепользование)	
Номер точки	Координаты, м		Описание закрепления на местности	Средняя квадратическая погрешность определения координат характерных точек границы части земельного участка, м
	X	Y		
1	2	3	4	5
4955	764567.48	1283799.34	данные отсутствуют	данные отсутствуют
4956	764682.34	1283862.19	данные отсутствуют	данные отсутствуют
4957	764747.77	1283904.42	данные отсутствуют	данные отсутствуют
4958	764834.31	1283971.91	данные отсутствуют	данные отсутствуют
4959	764925.87	1284042.07	данные отсутствуют	данные отсутствуют
4960	764986.65	1284089.41	данные отсутствуют	данные отсутствуют
4961	765133.37	1284204.36	данные отсутствуют	данные отсутствуют
4962	765181	1284240.29	данные отсутствуют	данные отсутствуют
4963	765256.11	1284298.77	данные отсутствуют	данные отсутствуют
4964	765347.58	1284366.77	данные отсутствуют	данные отсутствуют
5052	761481.89	1284025.88	данные отсутствуют	данные отсутствуют
5053	761349.35	1283787.85	данные отсутствуют	данные отсутствуют
5065	762214.83	1283097.95	данные отсутствуют	данные отсутствуют
5066	762212.83	1283097.85	данные отсутствуют	данные отсутствуют
5066	762212.83	1283097.85	данные отсутствуют	данные отсутствуют
5067	762212.74	1283099.85	данные отсутствуют	данные отсутствуют
5068	762214.74	1283099.94	данные отсутствуют	данные отсутствуют
Государственный регистратор				ФГИС ЕГРН
полное наименование должности			подпись	инициалы, фамилия

М.П.

Выписка из Единого государственного реестра недвижимости об объекте недвижимости

Сведения о частях земельного участка

Земельный участок				
(вид объекта недвижимости)				
Лист № _____ Раздела 4.2		Всего листов раздела 4.2 : _____		Всего разделов: _____
30.09.2021 № 99/2021/420838691				
Кадастровый номер:			02:22:000000:205(единое землепользование)	
Номер точки	Координаты, м		Описание закрепления на местности	Средняя квадратическая погрешность определения координат характерных точек границы части земельного участка, м
	X	Y		
1	2	3	4	5
5073	763359.24	1283280.1	данные отсутствуют	данные отсутствуют
5074	763357.24	1283280.01	данные отсутствуют	данные отсутствуют
5074	763357.24	1283280.01	данные отсутствуют	данные отсутствуют
5075	763357.15	1283282.01	данные отсутствуют	данные отсутствуют
5076	763359.15	1283282.11	данные отсутствуют	данные отсутствуют
5081	764185.1	1283645.65	данные отсутствуют	данные отсутствуют
5082	764183.11	1283645.56	данные отсутствуют	данные отсутствуют
5082	764183.11	1283645.56	данные отсутствуют	данные отсутствуют
5083	764183.01	1283647.56	данные отсутствуют	данные отсутствуют
5084	764185.01	1283647.65	данные отсутствуют	данные отсутствуют
6024	763523.38	1283202.85	данные отсутствуют	данные отсутствуют
6024	763523.38	1283202.85	данные отсутствуют	данные отсутствуют
6024	763523.38	1283202.85	данные отсутствуют	данные отсутствуют
6025	763467.91	1283247.23	данные отсутствуют	данные отсутствуют
6026	763448.42	1283245.26	данные отсутствуют	данные отсутствуют
6027	763396.35	1283239.87	данные отсутствуют	данные отсутствуют
6028	763354.59	1283233.62	данные отсутствуют	данные отсутствуют
Государственный регистратор				ФГИС ЕГРН
полное наименование должности			подпись	инициалы, фамилия

М.П.

Раздел 4.2

Выписка из Единого государственного реестра недвижимости об объекте недвижимости

Сведения о частях земельного участка

Земельный участок				
(вид объекта недвижимости)				
Лист № _____ Раздела 4.2		Всего листов раздела 4.2 : _____		Всего разделов: _____
30.09.2021 № 99/2021/420838691				
Кадастровый номер:			02:22:000000:205(единое землепользование)	
Номер точки	Координаты, м		Описание закрепления на местности	Средняя квадратическая погрешность определения координат характерных точек границы части земельного участка, м
	X	Y		
1	2	3	4	5
6029	763329.39	1283231.23	данные отсутствуют	данные отсутствуют
6030	763307.78	1283229.09	данные отсутствуют	данные отсутствуют
6031	763289.56	1283229.36	данные отсутствуют	данные отсутствуют
6032	763274.99	1283230.18	данные отсутствуют	данные отсутствуют
6033	763268.63	1283231.55	данные отсутствуют	данные отсутствуют
6034	763259.36	1283233.51	данные отсутствуют	данные отсутствуют
6035	763248.05	1283236.63	данные отсутствуют	данные отсутствуют
6036	763236.59	1283239.82	данные отсутствуют	данные отсутствуют
6037	763221.19	1283246.04	данные отсутствуют	данные отсутствуют
6038	763184.36	1283261.15	данные отсутствуют	данные отсутствуют
6039	763166.97	1283269.7	данные отсутствуют	данные отсутствуют
6040	763130.14	1283284.3	данные отсутствуют	данные отсутствуют
6041	763101.27	1283293.97	данные отсутствуют	данные отсутствуют
6042	763074.69	1283299.23	данные отсутствуют	данные отсутствуют
6043	763064.47	1283300.51	данные отсутствуют	данные отсутствуют
6044	762977.43	1283282.6	данные отсутствуют	данные отсутствуют
6045	762900.74	1283248.86	данные отсутствуют	данные отсутствуют
Государственный регистратор				ФГИС ЕГРН
полное наименование должности			подпись	инициалы, фамилия

М.П.

Выписка из Единого государственного реестра недвижимости об объекте недвижимости
Сведения о частях земельного участка

Земельный участок				
(вид объекта недвижимости)				
Лист № _____ Раздела 4.2		Всего листов раздела 4.2 : _____		Всего разделов: _____
30.09.2021 № 99/2021/420838691				
Кадастровый номер:			02:22:000000:205(единое землепользование)	
Номер точки	Координаты, м		Описание закрепления на местности	Средняя квадратическая погрешность определения координат характерных точек границы части земельного участка, м
	X	Y		
1	2	3	4	5
6046	762854.73	1283208.98	данные отсутствуют	данные отсутствуют
6047	762808.32	1283137.03	данные отсутствуют	данные отсутствуют
6048	762767.81	1283062.86	данные отсутствуют	данные отсутствуют
6049	762747.48	1283028.33	данные отсутствуют	данные отсутствуют
6231	765348.68	1284359.91	данные отсутствуют	данные отсутствуют
6231	765348.68	1284359.91	данные отсутствуют	данные отсутствуют
6232	765297.38	1284315.44	данные отсутствуют	данные отсутствуют
6233	765206.9	1284246.43	данные отсутствуют	данные отсутствуют
6234	765145.56	1284205.03	данные отсутствуют	данные отсутствуют
6235	764998.34	1284080.8	данные отсутствуют	данные отсутствуют
6236	764913.98	1284011.79	данные отсутствуют	данные отсутствуют
6237	764858.78	1283967.32	данные отсутствуют	данные отсутствуют
6238	764765.23	1283902.9	данные отсутствуют	данные отсутствуют
6239	764690.08	1283855.36	данные отсутствуют	данные отсутствуют
6240	764571.99	1283789.42	данные отсутствуют	данные отсутствуют
6242	764205.46	1283573.18	данные отсутствуют	данные отсутствуют
6243	764004.56	1283462.76	данные отсутствуют	данные отсутствуют
Государственный регистратор				ФГИС ЕГРН
полное наименование должности			подпись	инициалы, фамилия

М.П.

Выписка из Единого государственного реестра недвижимости об объекте недвижимости
Сведения о частях земельного участка

Земельный участок				
(вид объекта недвижимости)				
Лист № _____ Раздела 4.2		Всего листов раздела 4.2 : _____		Всего разделов: _____
30.09.2021 № 99/2021/420838691				
Кадастровый номер:			02:22:000000:205(единое землепользование)	
Номер точки	Координаты, м		Описание закрепления на местности	Средняя квадратическая погрешность определения координат характерных точек границы части земельного участка, м
	X	Y		
1	2	3	4	5
6244	763883.4	1283389.15	данные отсутствуют	данные отсутствуют
6245	763745.38	1283312.46	данные отсутствуют	данные отсутствуют
6246	763651.83	1283274.12	данные отсутствуют	данные отсутствуют
6247	763622.68	1283267.99	данные отсутствуют	данные отсутствуют
6248	763564.41	1283264.92	данные отсутствуют	данные отсутствуют
6249	763495.4	1283257.25	данные отсутствуют	данные отсутствуют
6250	763462.04	1283251.93	данные отсутствуют	данные отсутствуют
7062	765359.84	1284376.3	данные отсутствуют	данные отсутствуют
7063	765428.02	1284429.36	данные отсутствуют	данные отсутствуют
7063	765428.02	1284429.36	данные отсутствуют	данные отсутствуют
7064	765454.64	1284449.94	данные отсутствуют	данные отсутствуют
7065	765454.65	1284449.95	данные отсутствуют	данные отсутствуют
7066	765477.99	1284465.04	данные отсутствуют	данные отсутствуют
7067	765493.35	1284471.63	данные отсутствуют	данные отсутствуют
7068	765493.37	1284471.64	данные отсутствуют	данные отсутствуют
7069	765515.06	1284477.13	данные отсутствуют	данные отсутствуют
7070	765538.94	1284480.42	данные отсутствуют	данные отсутствуют
Государственный регистратор				ФГИС ЕГРН
полное наименование должности			подпись	инициалы, фамилия

М.П.

Выписка из Единого государственного реестра недвижимости об объекте недвижимости

Сведения о частях земельного участка

Земельный участок				
(вид объекта недвижимости)				
Лист № _____ Раздела 4.2		Всего листов раздела 4.2 : _____		Всего разделов: _____
30.09.2021 № 99/2021/420838691				
Кадастровый номер:			02:22:000000:205(единое землепользование)	
Номер точки	Координаты, м		Описание закрепления на местности	Средняя квадратическая погрешность определения координат характерных точек границы части земельного участка, м
	X	Y		
1	2	3	4	5
7071	765552.4	1284480.97	данные отсутствуют	данные отсутствуют
7072	765568.05	1284479.87	данные отсутствуют	данные отсутствуют
7073	765595.5	1284472.46	данные отсутствуют	данные отсутствуют
7074	765624.86	1284463.68	данные отсутствуют	данные отсутствуют
7075	765664.64	1284451.61	данные отсутствуют	данные отсутствуют
7076	765722.27	1284438.16	данные отсутствуют	данные отсутствуют
7077	765754.23	1284432.17	данные отсутствуют	данные отсутствуют
7078	765771.9	1284432.4	данные отсутствуют	данные отсутствуют
7079	765791.09	1284437.06	данные отсутствуют	данные отсутствуют
7080	765819.08	1284447.76	данные отсутствуют	данные отсутствуют
7081	765843.22	1284458.18	данные отсутствуют	данные отсутствуют
7082	765865.16	1284470.26	данные отсутствуют	данные отсутствуют
7083	765896.17	1284490.29	данные отсутствуют	данные отсутствуют
7084	765926.63	1284510.59	данные отсутствуют	данные отсутствуют
7085	766012.79	1284563.55	данные отсутствуют	данные отсутствуют
7086	766060.26	1284596.75	данные отсутствуют	данные отсутствуют
7087	766109.93	1284632.15	данные отсутствуют	данные отсутствуют
Государственный регистратор				ФГИС ЕГРН
полное наименование должности			подпись	инициалы, фамилия

М.П.

Раздел 4.2

Выписка из Единого государственного реестра недвижимости об объекте недвижимости

Сведения о частях земельного участка

Земельный участок				
(вид объекта недвижимости)				
Лист № _____ Раздела 4.2		Всего листов раздела 4.2 : _____		Всего разделов: _____
30.09.2021 № 99/2021/420838691				
Кадастровый номер:			02:22:000000:205(единое землепользование)	
Номер точки	Координаты, м		Описание закрепления на местности	Средняя квадратическая погрешность определения координат характерных точек границы части земельного участка, м
	X	Y		
1	2	3	4	5
7088	766182.18	1284687.96	данные отсутствуют	данные отсутствуют
7089	766382.16	1284836.85	данные отсутствуют	данные отсутствуют
7090	766328.71	1284875.82	данные отсутствуют	данные отсутствуют
7091	766349.53	1284899.47	данные отсутствуют	данные отсутствуют
7092	766410.14	1284857.68	данные отсутствуют	данные отсутствуют
7093	766438.2	1284878.57	данные отсутствуют	данные отсутствуют
7094	766495.2	1284921.92	данные отсутствуют	данные отсутствуют
7095	766503.73	1284928.5	данные отсутствуют	данные отсутствуют
7096	766564.91	1284987.49	данные отсутствуют	данные отсутствуют
7097	766588.9	1285033.08	данные отсутствуют	данные отсутствуют
7098	766592.3	1285048.09	данные отсутствуют	данные отсутствуют
7099	766592.31	1285048.1	данные отсутствуют	данные отсутствуют
7100	766608.22	1285089.82	данные отсутствуют	данные отсутствуют
7101	766639.5	1285163.9	данные отсутствуют	данные отсутствуют
7102	766654.27	1285202.54	данные отсутствуют	данные отсутствуют
7103	766665.3	1285232.79	данные отсутствуют	данные отсутствуют
7104	766678.74	1285259.41	данные отсутствуют	данные отсутствуют
Государственный регистратор				ФГИС ЕГРН
полное наименование должности			подпись	инициалы, фамилия

М.П.

Сведения о частях земельного участка

Земельный участок			
(вид объекта недвижимости)			
Лист №	Раздела 4.2	Всего листов раздела 4.2: ____	Всего разделов: ____
Всего листов выписки: ____			
30.09.2021 № 99/2021/420838691			
Кадастровый номер:		02:22:000000:205(единое землепользование)	

Номер точки	Координаты, м		Описание закрепления на местности	Средняя квадратическая погрешность определения координат характерных точек границы части земельного участка, м
	X	Y		
1	2	3	4	5
7105	766678.75	1285259.42	данные отсутствуют	данные отсутствуют
7106	766696.87	1285283.84	данные отсутствуют	данные отсутствуют
7107	766696.88	1285283.85	данные отсутствуют	данные отсутствуют
7108	766714.99	1285301.96	данные отсутствуют	данные отсутствуют
7110	766744.63	1285322.29	данные отсутствуют	данные отсутствуют
7111	766786.62	1285346.98	данные отсутствуют	данные отсутствуют
7112	766831.34	1285374.15	данные отсутствуют	данные отсутствуют
7113	766866.45	1285396.76	данные отсутствуют	данные отсутствуют
7125	767134.8	1285717.92	данные отсутствуют	данные отсутствуют
7126	767139.74	1285739.33	данные отсутствуют	данные отсутствуют
7127	767147.42	1285765.13	данные отсутствуют	данные отсутствуют
7128	767155.93	1285790.1	данные отсутствуют	данные отсутствуют
7129	767155.94	1285790.11	данные отсутствуют	данные отсутствуют
7130	767169.66	1285819.2	данные отсутствуют	данные отсутствуют
7131	767179.81	1285835.94	данные отсутствуют	данные отсутствуют
7132	767200.04	1285866.98	данные отсутствуют	данные отсутствуют
7133	767200.06	1285866.99	данные отсутствуют	данные отсутствуют
Государственный регистратор				ФГИС ЕГРН
полное наименование должности			подпись	инициалы, фамилия

М.П.

Сведения о частях земельного участка

Земельный участок			
(вид объекта недвижимости)			
Лист №	Раздела 4.2	Всего листов раздела 4.2: ____	Всего разделов: ____
Всего листов выписки: ____			
30.09.2021 № 99/2021/420838691			
Кадастровый номер:		02:22:000000:205(единое землепользование)	

Номер точки	Координаты, м		Описание закрепления на местности	Средняя квадратическая погрешность определения координат характерных точек границы части земельного участка, м
	X	Y		
1	2	3	4	5
7134	767217.97	1285885.62	данные отсутствуют	данные отсутствуют
7135	767217.98	1285885.63	данные отсутствуют	данные отсутствуют
7136	767234.72	1285898.26	данные отсутствуют	данные отсутствуют
7137	767245.29	1285904.67	данные отсутствуют	данные отсутствуют
7138	767245.33	1285904.72	данные отсутствуют	данные отсутствуют
7139	767245.44	1285904.76	данные отсутствуют	данные отсутствуют
7140	767259.15	1285913.08	данные отсутствуют	данные отсутствуют
7141	767290.09	1285926.99	данные отсутствуют	данные отсутствуют
7160	765810.34	1284587.74	данные отсутствуют	данные отсутствуют
7161	765811.65	1284589.25	данные отсутствуют	данные отсутствуют
7162	765810.14	1284590.56	данные отсутствуют	данные отсутствуют
7163	765808.83	1284589.05	данные отсутствуют	данные отсутствуют
7163	765808.83	1284589.05	данные отсутствуют	данные отсутствуют
9869	762747.28	1283027.96	данные отсутствуют	данные отсутствуют
9870	762757.8	1283032.09	данные отсутствуют	данные отсутствуют
9871	762833.09	1283095.3	данные отсутствуют	данные отсутствуют
9872	762893.28	1283198.8	данные отсутствуют	данные отсутствуют
Государственный регистратор				ФГИС ЕГРН
полное наименование должности			подпись	инициалы, фамилия

М.П.

Выписка из Единого государственного реестра недвижимости об объекте недвижимости

Сведения о частях земельного участка

Земельный участок				
(вид объекта недвижимости)				
Лист № _____ Раздела 4.2		Всего листов раздела 4.2 : _____		Всего разделов: _____
30.09.2021 № 99/2021/420838691				
Кадастровый номер:			02:22:000000:205(единое землепользование)	
Номер точки	Координаты, м		Описание закрепления на местности	Средняя квадратическая погрешность определения координат характерных точек границы части земельного участка, м
	X	Y		
1	2	3	4	5
9873	762931.05	1283231.02	данные отсутствуют	данные отсутствуют
9874	762953.51	1283239.69	данные отсутствуют	данные отсутствуют
9875	763081.8	1283248.86	данные отсутствуют	данные отсутствуют
9876	763130.09	1283243.61	данные отсутствуют	данные отсутствуют
9877	763335.97	1283180.44	данные отсутствуют	данные отсутствуют
9878	763384.87	1283181.17	данные отсутствуют	данные отсутствуют
9879	763524.43	1283202.3	данные отсутствуют	данные отсутствуют
9879	763524.43	1283202.3	данные отсутствуют	данные отсутствуют
9880	764346.55	1283656	данные отсутствуют	данные отсутствуют
9881	763624.07	1283217.38	данные отсутствуют	данные отсутствуют
9882	763651.25	1283226.18	данные отсутствуют	данные отсутствуют
9883	764232.54	1283559.16	данные отсутствуют	данные отсутствуют
9884	764642.54	1283778.3	данные отсутствуют	данные отсутствуют
9885	765357.65	1284304.25	данные отсутствуют	данные отсутствуют
9886	761287.86	1283456.49	данные отсутствуют	данные отсутствуют
9886	761287.86	1283456.49	данные отсутствуют	данные отсутствуют
9887	761350.18	1283403	данные отсутствуют	данные отсутствуют
Государственный регистратор				ФГИС ЕГРН
полное наименование должности			подпись	инициалы, фамилия

М.П.

Раздел 4.2

Выписка из Единого государственного реестра недвижимости об объекте недвижимости

Сведения о частях земельного участка

Земельный участок				
(вид объекта недвижимости)				
Лист № _____ Раздела 4.2		Всего листов раздела 4.2 : _____		Всего разделов: _____
30.09.2021 № 99/2021/420838691				
Кадастровый номер:			02:22:000000:205(единое землепользование)	
Номер точки	Координаты, м		Описание закрепления на местности	Средняя квадратическая погрешность определения координат характерных точек границы части земельного участка, м
	X	Y		
1	2	3	4	5
9888	762172.09	1283008.02	данные отсутствуют	данные отсутствуют
9889	762312.96	1282946.55	данные отсутствуют	данные отсутствуют
9890	762358.17	1282934.28	данные отсутствуют	данные отсутствуют
9891	762416.4	1282925.75	данные отсутствуют	данные отсутствуют
9892	762458.88	1282925.63	данные отсутствуют	данные отсутствуют
9893	762523.14	1282939.99	данные отсутствуют	данные отсутствуют
9894	762737.43	1283024.1	данные отсутствуют	данные отсутствуют
9895	765321.07	1284525.62	данные отсутствуют	данные отсутствуют
9896	764535.61	1283947.92	данные отсутствуют	данные отсутствуют
9897	764135.67	1283734.17	данные отсутствуют	данные отсутствуют
9898	763589.24	1283423.49	данные отсутствуют	данные отсутствуют
9899	763562.96	1283412.54	данные отсутствуют	данные отсутствуют
9900	763357.95	1283382.16	данные отсутствуют	данные отсутствуют
9901	763170.97	1283440.34	данные отсутствуют	данные отсутствуют
9902	763085.52	1283449.63	данные отсутствуют	данные отсутствуют
9903	762909.39	1283437.05	данные отсутствуют	данные отсутствуют
9904	762827.19	1283405.31	данные отсутствуют	данные отсутствуют
Государственный регистратор				ФГИС ЕГРН
полное наименование должности			подпись	инициалы, фамилия

М.П.

Выписка из Единого государственного реестра недвижимости об объекте недвижимости
Сведения о частях земельного участка

Земельный участок				
(вид объекта недвижимости)				
Лист № _____ Раздела 4.2		Всего листов раздела 4.2 : _____		Всего разделов: _____
30.09.2021 № 99/2021/420838691				
Кадастровый номер:			02:22:000000:205(единое землепользование)	
Номер точки	Координаты, м		Описание закрепления на местности	Средняя квадратическая погрешность определения координат характерных точек границы части земельного участка, м
	X	Y		
1	2	3	4	5
9905	762737.53	1283328.82	данные отсутствуют	данные отсутствуют
9906	762677.75	1283226.02	данные отсутствуют	данные отсутствуют
9907	762654.27	1283206.31	данные отсутствуют	данные отсутствуют
9908	762464.45	1283131.8	данные отсутствуют	данные отсутствуют
9909	762437.1	1283125.69	данные отсутствуют	данные отсутствуют
9910	762399.01	1283130.43	данные отсутствуют	данные отсутствуют
9911	762379.52	1283135.72	данные отсутствуют	данные отсутствуют
9912	762255.43	1283189.87	данные отсутствуют	данные отсутствуют
9913	761460.49	1283571.89	данные отсутствуют	данные отсутствуют
9914	761441.03	1283588.59	данные отсутствуют	данные отсутствуют
9915	761385.8	1283701.06	данные отсутствуют	данные отсутствуют
9916	761383.25	1283718.82	данные отсутствуют	данные отсутствуют
9917	761765.08	1284114.33	данные отсутствуют	данные отсутствуют
9918	761804.18	1284165.45	данные отсутствуют	данные отсутствуют
9919	761811.23	1284196.52	данные отсутствуют	данные отсутствуют
9920	761239.14	1283645.57	данные отсутствуют	данные отсутствуют
9921	761213.61	1283638.47	данные отсутствуют	данные отсутствуют
Государственный регистратор				ФГИС ЕГРН
полное наименование должности			подпись	инициалы, фамилия

М.П.

Раздел 4.2

Выписка из Единого государственного реестра недвижимости об объекте недвижимости
Сведения о частях земельного участка

Земельный участок				
(вид объекта недвижимости)				
Лист № _____ Раздела 4.2		Всего листов раздела 4.2 : _____		Всего разделов: _____
30.09.2021 № 99/2021/420838691				
Кадастровый номер:			02:22:000000:205(единое землепользование)	
Номер точки	Координаты, м		Описание закрепления на местности	Средняя квадратическая погрешность определения координат характерных точек границы части земельного участка, м
	X	Y		
1	2	3	4	5
9922	761218.07	1283604.12	данные отсутствуют	данные отсутствуют
9923	761219.95	1283587.75	данные отсутствуют	данные отсутствуют
9924	766715	1285301.97	данные отсутствуют	данные отсутствуют
9925	766904.47	1285423.01	данные отсутствуют	данные отсутствуют
9926	767129.3	1285693.77	данные отсутствуют	данные отсутствуют
9927	767261.44	1286058.83	данные отсутствуют	данные отсутствуют
9928	767235.56	1286049.66	данные отсутствуют	данные отсутствуют
9929	767192.34	1286027.12	данные отсутствуют	данные отсутствуют
9930	767104.44	1285966.13	данные отсутствуют	данные отсутствуют
9931	767066.56	1285931.28	данные отсутствуют	данные отсутствуют
9932	766641.89	1285419.87	данные отсутствуют	данные отсутствуют
9933	766513.27	1285250.6	данные отсутствуют	данные отсутствуют
9934	766485.33	1285203.96	данные отсутствуют	данные отсутствуют
9935	766417.43	1285052.19	данные отсутствуют	данные отсутствуют
9936	766400.86	1285031.33	данные отсутствуют	данные отсутствуют
9937	765971.4	1284704.56	данные отсутствуют	данные отсутствуют
9938	765892.65	1284697.11	данные отсутствуют	данные отсутствуют
Государственный регистратор				ФГИС ЕГРН
полное наименование должности			подпись	инициалы, фамилия

М.П.

Выписка из Единого государственного реестра недвижимости об объекте недвижимости

Сведения о частях земельного участка

Земельный участок				
(вид объекта недвижимости)				
Лист № _____ Раздела 4.2		Всего листов раздела 4.2 : _____		Всего разделов: _____
30.09.2021 № 99/2021/420838691				
Кадастровый номер:			02:22:000000:205(единое землепользование)	
Номер точки	Координаты, м		Описание закрепления на местности	Средняя квадратическая погрешность определения координат характерных точек границы части земельного участка, м
	X	Y		
1	2	3	4	5
9939	765824.25	1284665.48	данные отсутствуют	данные отсутствуют
9940	765740.57	1284585.1	данные отсутствуют	данные отсутствуют
9941	765707	1284580.72	данные отсутствуют	данные отсутствуют
9942	765598.06	1284615.65	данные отсутствуют	данные отсутствуют
9943	765496.66	1284615.73	данные отсутствуют	данные отсутствуют
9944	765389.66	1284576.06	данные отсутствуют	данные отсутствуют
9945	765332.77	1284534.22	данные отсутствуют	данные отсутствуют
9946	768048.17	1286060.13	данные отсутствуют	данные отсутствуют
9946	768048.17	1286060.13	данные отсутствуют	данные отсутствуют
9947	768051.74	1286062.51	данные отсутствуют	данные отсутствуют
9948	768027.26	1286066.88	данные отсутствуют	данные отсутствуют
9949	767229.75	1285809.65	данные отсутствуют	данные отсутствуют
9949	767229.75	1285809.65	данные отсутствуют	данные отсутствуют
9950	767296	1285855.62	данные отсутствуют	данные отсутствуют
9951	767315.57	1285865.82	данные отсутствуют	данные отсутствуют
9952	767950.66	1286091.59	данные отсутствуют	данные отсутствуют
9953	767980.85	1286081.85	данные отсутствуют	данные отсутствуют
Государственный регистратор				ФГИС ЕГРН
полное наименование должности			подпись	инициалы, фамилия

М.П.

Раздел 4.2

Выписка из Единого государственного реестра недвижимости об объекте недвижимости

Сведения о частях земельного участка

Земельный участок				
(вид объекта недвижимости)				
Лист № _____ Раздела 4.2		Всего листов раздела 4.2 : _____		Всего разделов: _____
30.09.2021 № 99/2021/420838691				
Кадастровый номер:			02:22:000000:205(единое землепользование)	
Номер точки	Координаты, м		Описание закрепления на местности	Средняя квадратическая погрешность определения координат характерных точек границы части земельного участка, м
	X	Y		
1	2	3	4	5
9954	767149.86	1285718.53	данные отсутствуют	данные отсутствуют
9955	767211.85	1285793.18	данные отсутствуют	данные отсутствуют
9956	766589.71	1284947.53	данные отсутствуют	данные отсутствуют
9956	766589.71	1284947.53	данные отсутствуют	данные отсутствуют
9957	766663.02	1285111.41	данные отсутствуют	данные отсутствуют
9958	766679.18	1285138.37	данные отсутствуют	данные отсутствуют
9959	766798.52	1285295.43	данные отсутствуют	данные отсутствуют
9960	766889.52	1285405.02	данные отсутствуют	данные отсутствуют
9961	766472.15	1284834.26	данные отсутствуют	данные отсутствуют
9962	766541.9	1284887.33	данные отсутствуют	данные отсутствуют
9963	770553.08	1289771.83	данные отсутствуют	данные отсутствуют
9963	770553.08	1289771.83	данные отсутствуют	данные отсутствуют
9964	770462.98	1289662.87	данные отсутствуют	данные отсутствуют
9965	770469.79	1289666.92	данные отсутствуют	данные отсутствуют
9966	767992.79	1286197.2	данные отсутствуют	данные отсутствуют
9967	768034.78	1286274.04	данные отсутствуют	данные отсутствуют
9968	768030.3	1286293.47	данные отсутствуют	данные отсутствуют
Государственный регистратор				ФГИС ЕГРН
полное наименование должности			подпись	инициалы, фамилия

М.П.

Выписка из Единого государственного реестра недвижимости об объекте недвижимости
Сведения о частях земельного участка

Земельный участок				
(вид объекта недвижимости)				
Лист № ____ Раздела 4.2		Всего листов раздела 4.2 : ____		Всего разделов: ____
30.09.2021 № 99/2021/420838691				
Кадастровый номер:			02:22:000000:205(единое землепользование)	
Номер точки	Координаты, м		Описание закрепления на местности	Средняя квадратическая погрешность определения координат характерных точек границы части земельного участка, м
	X	Y		
1	2	3	4	5
9969	768021.46	1286287.93	данные отсутствуют	данные отсутствуют
9970	767942.07	1286299.93	данные отсутствуют	данные отсутствуют
9971	767279.2	1286065.12	данные отсутствуют	данные отсутствуют

Государственный регистратор		ФГИС ЕГРН
полное наименование должности	подпись	инициалы, фамилия

М.П.

Выписка из Единого государственного реестра недвижимости об объекте недвижимости
Сведения о частях земельного участка

Земельный участок				
(вид объекта недвижимости)				
Лист № ____ Раздела 4.2		Всего листов раздела 4.2 : ____		Всего разделов: ____
30.09.2021 № 99/2021/420838691				
Кадастровый номер:			02:22:000000:205(единое землепользование)	
Сведения о характерных точках границы части (частей) земельного участка				
Учетный номер части: 14				
Система координат: МСК-05				
Зона №				
Номер точки	Координаты, м		Описание закрепления на местности	Средняя квадратическая погрешность определения координат характерных точек границы части земельного участка, м
	X	Y		
1	2	3	4	5
946	769427.12	1278297.39	данные отсутствуют	данные отсутствуют
947	769427.12	1278321.55	данные отсутствуют	данные отсутствуют
948	769440.5	1278340.78	данные отсутствуют	данные отсутствуют
949	769471.66	1278377.69	данные отсутствуют	данные отсутствуют
950	769501.24	1278442.83	данные отсутствуют	данные отсутствуют
951	769521.19	1278525.92	данные отсутствуют	данные отсутствуют
952	769521.45	1278531.06	данные отсутствуют	данные отсутствуют
953	769523.11	1278596.16	данные отсутствуют	данные отсутствуют
954	769526.46	1278627.89	данные отсутствуют	данные отсутствуют
955	769525.62	1278667.94	данные отсутствуют	данные отсутствуют
956	769514.78	1278695.47	данные отсутствуют	данные отсутствуют
957	769496.43	1278712.98	данные отсутствуют	данные отсутствуют
958	769474.74	1278730.51	данные отсутствуют	данные отсутствуют
963	769199.32	1278756.37	данные отсутствуют	данные отсутствуют
964	769153.4	1278767.22	данные отсутствуют	данные отсутствуют
965	769130	1278782.26	данные отсутствуют	данные отсутствуют

Государственный регистратор		ФГИС ЕГРН
полное наименование должности	подпись	инициалы, фамилия

М.П.

Выписка из Единого государственного реестра недвижимости об объекте недвижимости

Сведения о частях земельного участка

Земельный участок				
(вид объекта недвижимости)				
Лист № _____ Раздела 4.2		Всего листов раздела 4.2 : _____		Всего разделов: _____
30.09.2021 № 99/2021/420838691				
Кадастровый номер:			02:22:000000:205(единое землепользование)	
Номер точки	Координаты, м		Описание закрепления на местности	Средняя квадратическая погрешность определения координат характерных точек границы части земельного участка, м
	X	Y		
1	2	3	4	5
966	769096.6	1278810.64	данные отсутствуют	данные отсутствуют
967	769069.06	1278839.87	данные отсутствуют	данные отсутствуют
968	769049.01	1278870.76	данные отсутствуют	данные отсутствуют
969	769036.48	1278900.82	данные отсутствуют	данные отсутствуют
970	769033.99	1278926.71	данные отсутствуют	данные отсутствуют
971	769033.16	1278958.43	данные отсутствуют	данные отсутствуют
981	768996.63	1279310.9	данные отсутствуют	данные отсутствуют
982	769018.76	1279347.23	данные отсутствуют	данные отсутствуют
983	769069.69	1279400.24	данные отсутствуют	данные отсутствуют
985	769091.09	1279429.24	данные отсутствуют	данные отсутствуют
986	769064.85	1279447.82	данные отсутствуют	данные отсутствуют
987	769041.67	1279457.13	данные отсутствуют	данные отсутствуют
988	769016.94	1279457.18	данные отсутствуют	данные отсутствуют
989	768972.03	1279423.31	данные отсутствуют	данные отсутствуют
990	768865.19	1279344.81	данные отсутствуют	данные отсутствуют
991	768837.77	1279215.46	данные отсутствуют	данные отсутствуют
992	768860.82	1279220.59	данные отсутствуют	данные отсутствуют
Государственный регистратор				ФГИС ЕГРН
полное наименование должности			подпись	инициалы, фамилия

М.П.

Раздел 4.2

Выписка из Единого государственного реестра недвижимости об объекте недвижимости

Сведения о частях земельного участка

Земельный участок				
(вид объекта недвижимости)				
Лист № _____ Раздела 4.2		Всего листов раздела 4.2 : _____		Всего разделов: _____
30.09.2021 № 99/2021/420838691				
Кадастровый номер:			02:22:000000:205(единое землепользование)	
Номер точки	Координаты, м		Описание закрепления на местности	Средняя квадратическая погрешность определения координат характерных точек границы части земельного участка, м
	X	Y		
1	2	3	4	5
993	768860.89	1279220.54	данные отсутствуют	данные отсутствуют
994	768863.31	1279193.5	данные отсутствуют	данные отсутствуют
995	768886.77	1279098.67	данные отсутствуют	данные отсутствуют
996	768886.72	1279098.6	данные отсутствуют	данные отсутствуют
997	768839.14	1279090.26	данные отсутствуют	данные отсутствуют
998	768839.08	1279090.29	данные отсутствуют	данные отсутствуют
999	768819.4	1279128.83	данные отсутствуют	данные отсутствуют
9972	769238.64	1278291.14	данные отсутствуют	данные отсутствуют
9972	769238.64	1278291.14	данные отсутствуют	данные отсутствуют
9973	769462.82	1278737.37	данные отсутствуют	данные отсутствуют
9974	769459.25	1278738.11	данные отсутствуют	данные отсутствуют
9975	769421.05	1278747.65	данные отсутствуют	данные отсутствуют
9976	769357.65	1278748.74	данные отсутствуют	данные отсутствуют
9977	769333.83	1278749.75	данные отсутствуют	данные отсутствуют
9978	769301.71	1278748.25	данные отсутствуют	данные отсутствуют
9979	769260.83	1278740.99	данные отсутствуют	данные отсутствуют
9980	769211	1278745.86	данные отсутствуют	данные отсутствуют
Государственный регистратор				ФГИС ЕГРН
полное наименование должности			подпись	инициалы, фамилия

М.П.

Выписка из Единого государственного реестра недвижимости об объекте недвижимости
Сведения о частях земельного участка

Земельный участок				
(вид объекта недвижимости)				
Лист № _____ Раздела 4.2		Всего листов раздела 4.2 : _____		Всего разделов: _____
30.09.2021 № 99/2021/420838691				
Кадастровый номер:			02:22:000000:205(единое землепользование)	
Номер точки	Координаты, м		Описание закрепления на местности	Средняя квадратическая погрешность определения координат характерных точек границы части земельного участка, м
	X	Y		
1	2	3	4	5
9981	769206.48	1278755.95	данные отсутствуют	данные отсутствуют
9982	769033.25	1278961.76	данные отсутствуют	данные отсутствуют
9983	769026.55	1278990.17	данные отсутствуют	данные отсутствуют
9984	769005.72	1279034.09	данные отсутствуют	данные отсутствуют
9985	768989.6	1279089	данные отсутствуют	данные отсутствуют
9986	768974.09	1279124.8	данные отсутствуют	данные отсутствуют
9987	768975.28	1279162.99	данные отсутствуют	данные отсутствуют
9988	768968.72	1279191.04	данные отсутствуют	данные отсутствуют
9989	768961.6	1279227.94	данные отсутствуют	данные отсутствуют
9990	768969.09	1279254.13	данные отсутствуют	данные отсутствуют
9991	768977.67	1279272.2	данные отсутствуют	данные отсутствуют
9992	768984.66	1279280.85	данные отсутствуют	данные отсутствуют
9993	769023.32	1279351.98	данные отсутствуют	данные отсутствуют
9994	769029.59	1279362.9	данные отсутствуют	данные отсутствуют
9995	769066.71	1279397.14	данные отсутствуют	данные отсутствуют
9996	769073.77	1279403.65	данные отсутствуют	данные отсутствуют
9997	769078.02	1279407.57	данные отсутствуют	данные отсутствуют
Государственный регистратор				ФГИС ЕГРН
полное наименование должности			подпись	инициалы, фамилия

М.П.

Раздел 4.2

Выписка из Единого государственного реестра недвижимости об объекте недвижимости
Сведения о частях земельного участка

Земельный участок				
(вид объекта недвижимости)				
Лист № _____ Раздела 4.2		Всего листов раздела 4.2 : _____		Всего разделов: _____
30.09.2021 № 99/2021/420838691				
Кадастровый номер:			02:22:000000:205(единое землепользование)	
Номер точки	Координаты, м		Описание закрепления на местности	Средняя квадратическая погрешность определения координат характерных точек границы части земельного участка, м
	X	Y		
1	2	3	4	5
9998	769097.57	1279424.14	данные отсутствуют	данные отсутствуют
9999	768798.04	1279028.07	данные отсутствуют	данные отсутствуют
10000	768801.18	1279020.82	данные отсутствуют	данные отсутствуют
10001	768813.82	1278977.75	данные отсутствуют	данные отсутствуют
10002	768820.77	1278957.97	данные отсутствуют	данные отсутствуют
10003	768836.76	1278923.62	данные отсутствуют	данные отсутствуют
10004	768845.17	1278887.95	данные отсутствуют	данные отсутствуют
10005	768865.26	1278824.74	данные отсутствуют	данные отсутствуют
10006	768894.73	1278755.96	данные отсутствуют	данные отсутствуют
10007	768904.95	1278736.04	данные отсутствуют	данные отсутствуют
10008	768916.33	1278718.31	данные отсутствуют	данные отсутствуют
10009	768931.77	1278697.98	данные отсутствуют	данные отсутствуют
10010	768972.57	1278655.95	данные отсутствуют	данные отсутствуют
10011	768997.6	1278634.4	данные отсутствуют	данные отсутствуют
10012	769025.84	1278617.26	данные отсутствуют	данные отсутствуют
10013	769045.88	1278608.53	данные отсутствуют	данные отсутствуют
10014	769065.67	1278596.51	данные отсутствуют	данные отсутствуют
Государственный регистратор				ФГИС ЕГРН
полное наименование должности			подпись	инициалы, фамилия

М.П.

Выписка из Единого государственного реестра недвижимости об объекте недвижимости

Сведения о частях земельного участка

Земельный участок				
(вид объекта недвижимости)				
Лист № _____ Раздела 4.2		Всего листов раздела 4.2 : _____		Всего разделов: _____
30.09.2021 № 99/2021/420838691				
Кадастровый номер:			02:22:000000:205(единое землепользование)	
Номер точки	Координаты, м		Описание закрепления на местности	Средняя квадратическая погрешность определения координат характерных точек границы части земельного участка, м
	X	Y		
1	2	3	4	5
10015	769102.96	1278577.55	данные отсутствуют	данные отсутствуют
10016	769132.14	1278562.06	данные отсутствуют	данные отсутствуют
10017	769163.47	1278551.59	данные отсутствуют	данные отсутствуют
10018	769191.55	1278546.81	данные отсутствуют	данные отсутствуют
10019	769241.38	1278541.94	данные отсутствуют	данные отсутствуют
10020	769274.4	1278541.45	данные отсутствуют	данные отсутствуют
10021	769295.8	1278544.07	данные отсутствуют	данные отсутствуют
10022	769323.95	1278549.07	данные отсутствуют	данные отсутствуют
10023	769297.96	1278468.59	данные отсутствуют	данные отсутствуют
10024	769283.41	1278434.93	данные отсутствуют	данные отсутствуют
10025	769264.87	1278391.05	данные отсутствуют	данные отсутствуют
10026	769248.72	1278345.69	данные отсутствуют	данные отсутствуют
10027	769240.55	1278313.68	данные отсутствуют	данные отсутствуют

Государственный регистратор		ФГИС ЕГРН
полное наименование должности	подпись	инициалы, фамилия

М.П.

Раздел 4.2

Выписка из Единого государственного реестра недвижимости об объекте недвижимости

Сведения о частях земельного участка

Земельный участок				
(вид объекта недвижимости)				
Лист № _____ Раздела 4.2		Всего листов раздела 4.2 : _____		Всего разделов: _____
30.09.2021 № 99/2021/420838691				
Кадастровый номер:			02:22:000000:205(единое землепользование)	
Сведения о характерных точках границы части (частей) земельного участка				
Учетный номер части: 15				
Система координат: МСК-05				
Зона № _____				
Номер точки	Координаты, м		Описание закрепления на местности	Средняя квадратическая погрешность определения координат характерных точек границы части земельного участка, м
	X	Y		
1	2	3	4	5
2016	719035.41	1297461.42	данные отсутствуют	данные отсутствуют
2026	719107.54	1298423.94	данные отсутствуют	данные отсутствуют
2027	719055.35	1298443.38	данные отсутствуют	данные отсутствуют
2029	718944.79	1298492.24	данные отсутствуют	данные отсутствуют
2030	718915.16	1298507.55	данные отсутствуют	данные отсутствуют
2122	718909.35	1298510.48	данные отсутствуют	данные отсутствуют
2123	718890.78	1298520.74	данные отсутствуют	данные отсутствуют
10028	719351.84	1298336.97	данные отсутствуют	данные отсутствуют
10028	719351.84	1298336.97	данные отсутствуют	данные отсутствуют
10029	719350.02	1298358.36	данные отсутствуют	данные отсутствуют
10030	719308.97	1298370.39	данные отсутствуют	данные отсутствуют
10031	719254.42	1298386.83	данные отсутствуют	данные отсутствуют
10032	719195.61	1298403.88	данные отсутствуют	данные отсутствуют
10033	719165.5	1298412.6	данные отсутствуют	данные отсутствуют
10034	719048.23	1298447.04	данные отсутствуют	данные отсутствуют
10035	719022.94	1298454.51	данные отсутствуют	данные отсутствуют

Государственный регистратор		ФГИС ЕГРН
полное наименование должности	подпись	инициалы, фамилия

М.П.

Выписка из Единого государственного реестра недвижимости об объекте недвижимости
Сведения о частях земельного участка

Земельный участок			
(вид объекта недвижимости)			
Лист №	Раздела 4.2	Всего листов раздела 4.2: ____	Всего разделов: ____
Всего листов выписки: ____			
30.09.2021 № 99/2021/420838691			
Кадастровый номер:		02:22:000000:205(единое землепользование)	

Номер точки	Координаты, м		Описание закрепления на местности	Средняя квадратическая погрешность определения координат характерных точек границы части земельного участка, м
	X	Y		
1	2	3	4	5
10036	718967.99	1298470.23	данные отсутствуют	данные отсутствуют
10037	718946.57	1298491.76	данные отсутствуют	данные отсутствуют
10038	718908.78	1298501.29	данные отсутствуют	данные отсутствуют
10039	718927.43	1298482.65	данные отсутствуют	данные отсутствуют
10040	718957.49	1298452.43	данные отсутствуют	данные отсутствуют
10041	719017.36	1298435.31	данные отсутствуют	данные отсутствуют
10042	719076.46	1298417.86	данные отсутствуют	данные отсутствуют
10043	719132.5	1298401.33	данные отсутствуют	данные отсутствуют
10044	719190.05	1298384.68	данные отсутствуют	данные отсутствуют
10045	719248.74	1298367.65	данные отсутствуют	данные отсутствуют
10046	719303.27	1298351.21	данные отсутствуют	данные отсутствуют
10047	718904.4	1298505.67	данные отсутствуют	данные отсутствуют
10047	718904.4	1298505.67	данные отсутствуют	данные отсутствуют
10048	718887.13	1298522.94	данные отсутствуют	данные отсутствуют
10049	719007.13	1297446.17	данные отсутствуют	данные отсутствуют
10049	719007.13	1297446.17	данные отсутствуют	данные отсутствуют
10050	719081.58	1297510.02	данные отсутствуют	данные отсутствуют

Государственный регистратор		ФГИС ЕГРН
полное наименование должности	подпись	инициалы, фамилия

М.П.

Выписка из Единого государственного реестра недвижимости об объекте недвижимости
Сведения о частях земельного участка

Земельный участок			
(вид объекта недвижимости)			
Лист №	Раздела 4.2	Всего листов раздела 4.2: ____	Всего разделов: ____
Всего листов выписки: ____			
30.09.2021 № 99/2021/420838691			
Кадастровый номер:		02:22:000000:205(единое землепользование)	

Номер точки	Координаты, м		Описание закрепления на местности	Средняя квадратическая погрешность определения координат характерных точек границы части земельного участка, м
	X	Y		
1	2	3	4	5
10051	719056.43	1297489.97	данные отсутствуют	данные отсутствуют
10052	719017.23	1297454.04	данные отсутствуют	данные отсутствуют

Государственный регистратор		ФГИС ЕГРН
полное наименование должности	подпись	инициалы, фамилия

М.П.

Выписка из Единого государственного реестра недвижимости об объекте недвижимости
Сведения о частях земельного участка

Земельный участок				
(вид объекта недвижимости)				
Лист № ____ Раздела 4.2		Всего листов раздела 4.2 : ____		Всего разделов: ____
30.09.2021 № 99/2021/420838691				
Кадастровый номер:			02:22:000000:205(единое землепользование)	
Сведения о характерных точках границы части (частей) земельного участка				
Учетный номер части: 16				
Система координат: МСК-05				
Зона №				
Номер точки	Координаты, м		Описание закрепления на местности	Средняя квадратическая погрешность определения координат характерных точек границы части земельного участка, м
	X	Y		
1	2	3	4	5
2011	717820.68	1297446.69	данные отсутствуют	данные отсутствуют
2012	718042.33	1297376.75	данные отсутствуют	данные отсутствуют
10053	717784.73	1297445.83	данные отсутствуют	данные отсутствуют
10053	717784.73	1297445.83	данные отсутствуют	данные отсутствуют
10054	717840.6	1297440.41	данные отсутствуют	данные отсутствуют
10055	717850.51	1297440.12	данные отсутствуют	данные отсутствуют
10056	717880.68	1297439.5	данные отсутствуют	данные отсутствуют
10057	717904.77	1297438.28	данные отсутствуют	данные отсутствуют
10058	717945.75	1297419.44	данные отсутствуют	данные отсутствуют
10059	717993.82	1297398.05	данные отсутствуют	данные отсутствуют
10060	718036.51	1297379.05	данные отсутствуют	данные отсутствуют
10061	718039.97	1297377.49	данные отсутствуют	данные отсутствуют
10062	718207.46	1297324.33	данные отсутствуют	данные отсутствуют
10063	718177.26	1297337.76	данные отсутствуют	данные отсутствуют
10064	718133.58	1297357.33	данные отсутствуют	данные отсутствуют
10065	718088.62	1297377.56	данные отсутствуют	данные отсутствуют
Государственный регистратор			ФГИС ЕГРН	
полное наименование должности			подпись	
			инициалы, фамилия	

М.П.

Раздел 4.2

Выписка из Единого государственного реестра недвижимости об объекте недвижимости
Сведения о частях земельного участка

Земельный участок				
(вид объекта недвижимости)				
Лист № ____ Раздела 4.2		Всего листов раздела 4.2 : ____		Всего разделов: ____
30.09.2021 № 99/2021/420838691				
Кадастровый номер:			02:22:000000:205(единое землепользование)	
Номер точки	Координаты, м		Описание закрепления на местности	Средняя квадратическая погрешность определения координат характерных точек границы части земельного участка, м
	X	Y		
1	2	3	4	5
10066	718044.67	1297397.31	данные отсутствуют	данные отсутствуют
10067	718001.96	1297416.33	данные отсутствуют	данные отсутствуют
10068	717953.99	1297437.66	данные отсутствуют	данные отсутствуют
10069	717909.63	1297458.06	данные отсутствуют	данные отсутствуют
10070	717881.4	1297459.48	данные отсутствуют	данные отсутствуют
10071	717851.01	1297460.12	данные отсутствуют	данные отсутствуют
10072	717794.7	1297461.74	данные отсутствуют	данные отсутствуют
10073	717793.87	1297461.73	данные отсутствуют	данные отсутствуют
10074	717791.43	1297461.29	данные отсутствуют	данные отсутствуют
10075	717789.18	1297460.26	данные отсутствуют	данные отсутствуют
10076	717787.25	1297458.72	данные отсутствуют	данные отсутствуют
10077	717785.75	1297456.74	данные отсутствуют	данные отсутствуют
10078	717784.79	1297454.46	данные отсутствуют	данные отсутствуют
10079	717784.41	1297452.01	данные отсутствуют	данные отсутствуют
10080	717784.43	1297451.19	данные отсутствуют	данные отсутствуют
Государственный регистратор			ФГИС ЕГРН	
полное наименование должности			подпись	
			инициалы, фамилия	

М.П.